УТВЕРЖДАЮ:

Заместитель Министра природных ресурсов и экологии Российской Федерации

С.Н. Ястребов

Подпись:

Дата: 13.09.2021г.

Акт
обследования аварийных деревьев N 2
лесных насаждений национального парка «Лосиный остров» (лесничества)
г. Москва(субъект Российской Федерации)

Место проведения

Участковое лесничество	Урочище (дача)	Квартал (кварталы)	Выдел (выделы)
Яузский лесопарк	-	49-4	2,6,10,14

Перечетная ведомость
аварийных деревьев

N дерева	Координаты (WGS 84)	Порода	Высота, м	Диаметр, см	Запас, куб. м	Структурные изъяны, характеризующие аварийность дерева	Сроки проведения мероприятия
1	2	3	4	5	6	7	8
1	55.82652 37.726569	Клен ясенелистный	18	32	0,69	опасный наклон	2021
2	55.82649 37.726607	Клен ясенелистный	17	28	0,51	опасный наклон	2021
3	55.826481 37.726543	Клен ясенелистный	18	34	0,792	опасный наклон	2021
4	55.826476 37.726662	Клен ясенелистный	17	24	0,39	опасный наклон	2021
5	55.826317 37.72661	Клен ясенелистный	9	8	0,024	опасный наклон	2021
6	55.826329 37.726545	Клен ясенелистный	22	42	1,41	опасный наклон	2021

N дерева	Координаты (WGS 84)	Порода	Высота, м	Диаметр, см	Запас, куб. м	Структурные изъяны, характеризующие аварийность дерева	Сроки проведения мероприятия
1	2	3	4	5	6	7	8
7	55.826333 37.726568	Клен ясенелистный	17	26	0,426	опасный наклон	2021
8	55.826288 37.726592	Клен ясенелистный	21	34	0,882	опасный наклон	2021
9	55.826294 37.726613	Клен ясенелистный	20	28	0,56	опасный наклон	2021
10	55.826226 37.72646	Клен ясенелистный	15	20	0,22	опасный наклон	2021
11	55.826257 37.726524	Клен ясенелистный	19	20	0,27	опасный наклон	2021
12	55.826226 37.726543	Клен ясенелистный	22	46	1,718	опасный наклон, стволовая гниль, трещина вдоль ствола	2021
13	55.826171 37.726533	Клен ясенелистный	19	30	0,595	опасный наклон	2021
14	55.82616 37.726551	Клен ясенелистный	17	24	0,39	опасный наклон	2021

N дерева	Координаты (WGS 84)	Порода	Высота, м	Диаметр, см	Запас, куб. м	Структурные изъяны, характеризующие аварийность дерева	Сроки проведения мероприятия
1	2	3	4	5	6	7	8
15	55.826109 37.726583	Клен ясенелистный	23	24	0,46	опасный наклон	2021
16	55.826049 37.72669	Клен ясенелистный	11	12	0,064	опасный наклон	2021
17	55.826057 37.726636	Клен ясенелистный	23	32	0,85	опасный наклон, трещина вдоль ствола	2021
18	55.826058 37.726597	Клен ясенелистный	14	14	0,1	опасный наклон	2021
19	55.825968 37.726621	Клен ясенелистный	16	12	0,085	опасный наклон	2021
20	55.82595 37.726684	Клен ясенелистный	12	14	0,09	опасный наклон	2021
21	55.825944 37.726709	Клен ясенелистный	16	18	0,191	опасный наклон	2021
22	55.825952 37.726711	Клен ясенелистный	23	24	0,46	опасный наклон	2021
23	55.825953 37.726695	Клен ясенелистный	21	22	0,376	опасный наклон	2021

N дерева	Координаты (WGS 84)	Порода	Высота, м	Диаметр, см	Запас, куб. м	Структурные изъяны, характеризующие аварийность дерева	Сроки проведения мероприятия
1	2	3	4	5	6	7	8
24	55.825932 37.726669	Клен ясенелистный	24	38	1,249	опасный наклон	2021
25	55.825874 37.726668	Клен ясенелистный	23	34	0,973	опасный наклон	2021
26	55.825843 37.726637	Клен ясенелистный	21	26	0,521	опасный наклон	2021
27	55.825817 37.726664	Клен ясенелистный	17	20	0,25	опасный наклон	2021
28	55.825809 37.726673	Клен ясенелистный	12	14	0,09	опасный наклон, старый сухостой, стволовая гниль	2021
29	55.825796 37.726696	Клен ясенелистный	14	18	0,173	опасный наклон, старый сухостой, стволовая гниль	2021
30	55.825775 37.726663	Клен ясенелистный	11	12	0,064	опасный наклон	2021
31	55.825742 37.726685	Клен ясенелистный	23	36	1,11	опасный наклон	2021
32	55.82573 37.726711	Клен ясенелистный	21	28	0,62	опасный наклон	2021

N дерева	Координаты (WGS 84)	Порода	Высота, м	Диаметр, см	Запас, куб. м	Структурные изъяны, характеризующие аварийность дерева	Сроки проведения мероприятия
1	2	3	4	5	6	7	8
33	55.825636 37.726666	Клен ясенелистный	23	42	1,41	опасный наклон, трещина вдоль ствола, стволовая гниль	2021
34	55.825623 37.72669	Клен ясенелистный	21	32	0,77	опасный наклон, трещина вдоль ствола, стволовая гниль	2021
35	55.825571 37.726736	Клен ясенелистный	13	16	0,13	опасный наклон, старый сухостой, стволовая гниль	2021
36	55.825508 37.726769	Ива древовидная	18	22	0,244	опасный наклон	2021
37	55.825512 37.726738	Клен ясенелистный	21	26	0,521	опасный наклон	2021
38	55.825504 37.726745	Клен ясенелистный	22	32	0,77	опасный наклон	2021
39	55.825521 37.726719	Клен ясенелистный	19	28	0,56	опасный наклон	2021
40	55.825463 37.726676	Ясень обыкновенный	20	20	0,3	опасный наклон	2021

N дерева	Координаты (WGS 84)	Порода	Высота, м	Диаметр, см	Запас, куб. м	Структурные изъяны, характеризующие аварийность дерева	Сроки проведения мероприятия
1	2	3	4	5	6	7	8
41	55.825488 37.72669	Клен ясенелистный	20	20	0,3	опасный наклон, трещина вдоль ствола, скелетные ветви	2021
42	55.825404 37.726826	Клен ясенелистный	12	14	0,09	опасный наклон, трещина вдоль ствола	2021
43	55.825303 37.726762	Клен ясенелистный	16	18	0,191	опасный наклон	2021
44	55.825298 37.726782	Клен ясенелистный	26	40	1,4	опасный наклон	2021
45	55.825272 37.726803	Клен ясенелистный	23	34	0,973	опасный наклон	2021
46	55.825221 37.72678	Клен ясенелистный	21	32	0,77	опасный наклон	2021
47	55.825197 37.726861	Клен ясенелистный	22	30	0,729	опасный наклон	2021
48	55.825042 37.726878	Клен ясенелистный	13	16	0,13	опасный наклон	2021

N дерева	Координаты (WGS 84)	Порода	Высота, м	Диаметр, см	Запас, куб. м	Структурные изъяны, характеризующие аварийность дерева	Сроки проведения мероприятия
1	2	3	4	5	6	7	8
49	55.825042 37.726869	Клен ясенелистный	14	20	0,22	опасный наклон	2021
50	55.825034 37.726887	Клен ясенелистный	18	18	0,211	опасный наклон	2021
51	55.824963 37.726888	Клен ясенелистный	17	22	0,315	опасный наклон	2021
52	55.824919 37.726984	Ива древовидная	10	18	0,106	опасный наклон, трещина вдоль ствола	2021
53	55.824904 37.727093	Клен ясенелистный	18	24	0,39	опасный наклон	2021
54	55.826918 37.726572	Липа	16	26	0,429	опасный наклон, старый сухостой, надлом ствола у основания дерева	2021

Исполнитель работ по проведению обследования аварийных деревьев:

Заместитель главного лесничего службы главного лесничего ФГБУ «Национальный парк «Лосиный остров»: С.А. Жолудев

Подпись _____

Дата составления документа 27 июля 2021 г. Телефон 8-495-323-88-85 (доб.125)

ЗАКЛЮЧЕНИЕ

В целях недопущения вреда жизни и здоровью граждан, ущерба государственному и муниципальному имуществу и имуществу граждан и юридических лиц назначается рубка 54 аварийных деревьев. Структурные изъяны аварийных деревьев: опасный наклон, стволовые гнили, трещины ствола, скелетные ветви, надлом ствола.

Фототаблица к акту
обследования аварийных деревьев N 2
лесных насаждений национального парка «Лосиный остров» (лесничества)
г. Москва(субъект Российской Федерации)

N дерева	Координаты (WGS 84)	Порода	Фото
1	2	3	4
1	55.82652 37.726569	Клен ясенелистный	

N дерева	Координаты (WGS 84)	Порода	Фото
1	2	3	4
2	55.82649 37.726607	Клен ясенелистный	

N дерева	Координаты (WGS 84)	Порода	Фото
1	2	3	4
3	55.826481 37.726543	Клен ясенелистный	

N дерева	Координаты (WGS 84)	Порода	Фото
1	2	3	4
4	55.826476 37.726662	Клен ясенелистный	

N дерева	Координаты (WGS 84)	Порода	Фото
1	2	3	4
5	55.826317 37.72661	Клен ясенелистный	

N дерева	Координаты (WGS 84)	Порода	Фото
1	2	3	4
6	55.826329 37.726545	Клен ясенелистный	

N дерева	Координаты (WGS 84)	Порода	Фото
1	2	3	4
7	55.826333 37.726568	Клен ясенелистный	

N дерева	Координаты (WGS 84)	Порода	Фото
1	2	3	4
8	55.826288 37.726592	Клен ясенелистный	

N дерева	Координаты (WGS 84)	Порода	Фото
1	2	3	4
9	55.826294 37.726613	Клен ясенелистный	

N дерева	Координаты (WGS 84)	Порода	Фото
1	2	3	4
10	55.826226 37.72646	Клен ясенелистный	

N дерева	Координаты (WGS 84)	Порода	Фото
1	2	3	4
11	55.826257 37.726524	Клен ясенелистный	

N дерева	Координаты (WGS 84)	Порода	Фото
1	2	3	4
12	55.826226 37.726543	Клен ясенелистный	

N дерева	Координаты (WGS 84)	Порода	Фото
1	2	3	4
13	55.826171 37.726533	Клен ясенелистный	

N дерева	Координаты (WGS 84)	Порода	Фото
1	2	3	4
14	55.82616 37.726551	Клен ясенелистный	

N дерева	Координаты (WGS 84)	Порода	Фото
1	2	3	4
15	55.826109 37.726583	Клен ясенелистный	

N дерева	Координаты (WGS 84)	Порода	Фото
1	2	3	4
16	55.826049 37.72669	Клен ясенелистный	

N дерева	Координаты (WGS 84)	Порода	Фото
1	2	3	4
17	55.826057 37.726636	Клен ясенелистный	

N дерева	Координаты (WGS 84)	Порода	Фото
1	2	3	4
18	55.826058 37.726597	Клен ясенелистный	

N дерева	Координаты (WGS 84)	Порода	Фото
1	2	3	4
19	55.825968 37.726621	Клен ясенелистный	

N дерева	Координаты (WGS 84)	Порода	Фото
1	2	3	4
20	55.82595 37.726684	Клен ясенелистный	

N дерева	Координаты (WGS 84)	Порода	Фото
1	2	3	4
21	55.825944 37.726709	Клен ясенелистный	

N дерева	Координаты (WGS 84)	Порода	Фото
1	2	3	4
22	55.825952 37.726711	Клен ясенелистный	

N дерева	Координаты (WGS 84)	Порода	Фото
1	2	3	4
23	55.825953 37.726695	Клен ясенелистный	

N дерева	Координаты (WGS 84)	Порода	Фото
1	2	3	4
24	55.825932 37.726669	Клен ясенелистный	

N дерева	Координаты (WGS 84)	Порода	Фото
1	2	3	4
25	55.825874 37.726668	Клен ясенелистный	

N дерева	Координаты (WGS 84)	Порода	Фото
1	2	3	4
26	55.825843 37.726637	Клен ясенелистный	

N дерева	Координаты (WGS 84)	Порода	Фото
1	2	3	4
27	55.825817 37.726664	Клен ясенелистный	

N дерева	Координаты (WGS 84)	Порода	Фото
1	2	3	4
28	55.825809 37.726673	Клен ясенелистный	

N дерева	Координаты (WGS 84)	Порода	Фото
1	2	3	4
29	55.825796 37.726696	Клен ясенелистный	

N дерева	Координаты (WGS 84)	Порода	Фото
1	2	3	4
30	55.825775 37.726663	Клен ясенелистный	

N дерева	Координаты (WGS 84)	Порода	Фото
1	2	3	4
31	55.825742 37.726685	Клен ясенелистный	

N дерева	Координаты (WGS 84)	Порода	Фото
1	2	3	4
32	55.82573 37.726711	Клен ясенелистный	

N дерева	Координаты (WGS 84)	Порода	Фото
1	2	3	4
33	55.825636 37.726666	Клен ясенелистный	

N дерева	Координаты (WGS 84)	Порода	Фото
1	2	3	4
34	55.825623 37.72669	Клен ясенелистный	

N дерева	Координаты (WGS 84)	Порода	Фото
1	2	3	4
35	55.825571 37.726736	Клен ясенелистный	

N дерева	Координаты (WGS 84)	Порода	Фото
1	2	3	4
36	55.825508 37.726769	Ива древовидная	

N дерева	Координаты (WGS 84)	Порода	Фото
1	2	3	4
37	55.825512 37.726738	Клен ясенелистный	

N дерева	Координаты (WGS 84)	Порода	Фото
1	2	3	4
38	55.825504 37.726745	Клен ясенелистный	

N дерева	Координаты (WGS 84)	Порода	Фото
1	2	3	4
39	55.825521 37.726719	Клен ясенелистный	

N дерева	Координаты (WGS 84)	Порода	Фото
1	2	3	4
40	55.825463 37.726676	Ясень обыкновенный	

N дерева	Координаты (WGS 84)	Порода	Фото
1	2	3	4
41	55.825488 37.72669	Клен ясенелистный	

N дерева	Координаты (WGS 84)	Порода	Фото
1	2	3	4
42	55.825404 37.726826	Клен ясенелистный	

N дерева	Координаты (WGS 84)	Порода	Фото
1	2	3	4
43	55.825303 37.726762	Клен ясенелистный	

N дерева	Координаты (WGS 84)	Порода	Фото
1	2	3	4
44	55.825298 37.726782	Клен ясенелистный	

N дерева	Координаты (WGS 84)	Порода	Фото
1	2	3	4
45	55.825272 37.726803	Клен ясенелистный	

N дерева	Координаты (WGS 84)	Порода	Фото
1	2	3	4
46	55.825221 37.72678	Клен ясенелистный	

N дерева	Координаты (WGS 84)	Порода	Фото
1	2	3	4
47	55.825197 37.726861	Клен ясенелистный	

N дерева	Координаты (WGS 84)	Порода	Фото
1	2	3	4
48	55.825042 37.726878	Клен ясенелистный	

N дерева	Координаты (WGS 84)	Порода	Фото
1	2	3	4
49	55.825042 37.726869	Клен ясенелистный	

N дерева	Координаты (WGS 84)	Порода	Фото
1	2	3	4
50	55.825034 37.726887	Клен ясенелистный	

N дерева	Координаты (WGS 84)	Порода	Фото
1	2	3	4
51	55.824963 37.726888	Клен ясенелистный	

N дерева	Координаты (WGS 84)	Порода	Фото
1	2	3	4
52	55.824919 37.726984	Ива древовидная	

N дерева	Координаты (WGS 84)	Порода	Фото
1	2	3	4
53	55.824904 37.727093	Клен ясенелистный	

N дерева	Координаты (WGS 84)	Порода	Фото
1	2	3	4
54	55.826918 37.726572	Липа	