

УТВЕРЖДАЮ:

Заместитель Министра
природных ресурсов и
экологии

Российской Федерации

С.Н. Ястребов

Дата:

28 октября 2021

Акт

обследования аварийных деревьев N 4
лесных насаждений национального парка «Лосиный остров» (лесничества)
г. Москва (субъект Российской Федерации)

Место проведения

Участковое лесничество	Урочище (дача)	Квартал (кварталы)	Выдел (выделы)
Яузский лесопарк	-	37-1	37

Перечетная ведомость
аварийных деревьев

N деревя	Координаты (WGS 84)	Порода	Высота, м	Диаметр, см	Запас, куб. м	Структурные изъяны, характеризующ ие аварийность деревя	Сроки проведения мероприятия
1	2	3	4	5	6	7	8
1	55.83003 37.67143	Ясень	12	20	0.18	стволовая гниль, трещина вдоль ствола	2021
2	55.83007 37.67160	Ясень	12	12	0.04	надлом ствола	2021
3	55.83014 37.163	Ясень	15	18	0.22	опасный наклон	2021
4	55.83014 37.67174	Ясень	17	18	0.22	опасный наклон; надлом ствола в комлевой части	2021
5	55.83007 37.67197	Клен ясенелист	20	40	0.44	надлом ствола	2021
6	55.83020 37.67204	Ясень	16	26	0.28	надлом ствола	2021

№ дерева	Координаты (WGS 84)	Порода	Высота, м	Диаметр, см	Запас, куб. м	Структурные изъяны, характеризующ ие аварийность дерева	Сроки проведения мероприятия
1	2	3	4	5	6	7	8
7	55.83021 37.67195	Ясень	15	18	0.08	надлом ствола в комлевой части; стволовая гниль	2021
8	55.83038 37.67196	Клен ясенелист	15	22	0.16	опасный наклон; обрыв корней	2021
9	55.83034 37.67196	Клен ясенелист	17	28	0.23	опасный наклон; обрыв корней	2021

Исполнитель работ по проведению обследования аварийных деревьев:

Заместитель главного лесничего службы главного лесничего ФГБУ «Национальный парк «Лосиный остров»: С.А. Жолудев


Подпись _____


Дата составления документа 21 сентября 2021 г. Телефон 8-495-323-88-85 (доб.125)


ЗАКЛЮЧЕНИЕ


В целях недопущения вреда жизни и здоровью граждан, ущерба государственному и муниципальному имуществу и имуществу граждан и юридических лиц назначается рубка 9 аварийных деревьев. Структурные изъяны аварийных деревьев: опасный наклон, ствольные гнили, трещины ствола, надлом ствола.


Фототаблица к акту
 обследования аварийных деревьев N 4
 лесных насаждений национального парка «Лосиный остров» (лесничества)
 г. Москва (субъект Российской Федерации)


N дерева	Координаты (WGS 84)	Порода	Фото
1	2	3	4
1	55.83003 37.67143	Ясень	


№ дерева	Координаты (WGS 84)	Порода	Фото
1	2	3	4
2	55.83007 37.67160	Ясень	


N дере ва	Координаты (WGS 84)	Порода	Фото
1	2	3	4
3	55.83014 37.163	Ясень	 <p>WGS84 55.83014, 37.67163 146° И СВ20</p> <p>См. также бесплатную версию GPS-камеры 55</p> <p>Яузская аллея, Москва, RU © 15.09.2021, 10:18</p>


№ дерева	Координаты (WGS 84)	Порода	Фото
1	2	3	4
4	55.83014 37.67174	Ясень	 <p>WGS84 55.83014, 37.67174 147°E ±13 B104</p> <p>Снято с устройства</p> <p>камера 5</p> <p>Яузская аллея, Москва, RU © 15.09.2021, 10:20</p>

№ дерева	Координаты (WGS 84)	Порода	Фото
1	2	3	4
5	55.83007 37.67197	Клен ясенелист	

N дере ва	Координаты (WGS 84)	Порода	Фото
1	2	3	4
6	55.83020 37.67204	Ясень	 <p>WGS84 55.83020, 37.67204 148 °И ЮВ123 ±6M</p> <p>Это бесплатной версией GPS Камера 55</p> <p>Яузская аллея, Москва, RU © 15.09.2021, 10:23</p>

№ дерева	Координаты (WGS 84)	Порода	Фото
1	2	3	4
7	55.83021 37.67195	Ясень	

№ дерева	Координаты (WGS 84)	Порода	Фото
1	2	3	4
8	55.83038 37.67196	Клен ясенелист	

N дере ва	Координаты (WGS 84)	Порода	Фото
1	2	3	4
9	55.83034 37.67196	Клен ясенелист	 <p>Снято бесплатной версией GPS Камера 55</p> <p>Яузская аллея, Москва, RU с 15.09.2021, 10:27</p>

УТВЕРЖДАЮ:

Заместитель Министра
природных ресурсов и
экологии

Российской Федерации

С.Н. Ястребов

Дата:

28 октября 2021

Акт
обследования аварийных деревьев N 5
лесных насаждений национального парка «Лосиный остров» (лесничества)
г. Москва (субъект Российской Федерации)

Место проведения


Участковое лесничество	Урочище (дача)	Квартал (кварталы)	Выдел (выделы)
Яузский лесопарк	-	47-1	1

Перечетная ведомость
аварийных деревьев

N дерева	Координаты (WGS 84)	Порода	Высота, м	Диаметр, см	Запас, куб. м	Структурные изъяны, характеризующ ие аварийность дерева	Сроки проведения мероприятия
1	2	3	4	5	6	7	8
1	55.82946 37.67002	Клен ясенелист ный	12	22	0.25	старый сухостой, стволовая гниль	2021
2	55.83000 37.67266	Клен ясенелист ный	15	34	0.7	опасный наклон; трещина вдоль ствола	2021
3	55.83003 37.67265	Клен ясенелист ный	12	30	0.6	опасный наклон	2021
4	55.83002 37.67267	Клен ясенелист ный	12	22	0.25	опасный наклон; надлом ствола	2021

Исполнитель работ по проведению обследования аварийных деревьев:

Заместитель главного лесничего службы главного лесничего ФГБУ «Национальный парк «Лосиный остров»: С.А. Жолудев


Подпись  _____


Дата составления документа 21 сентября 2021 г. Телефон 8-495-323-88-85 (доб.125)


ЗАКЛЮЧЕНИЕ


В целях недопущения вреда жизни и здоровью граждан, ущерба государственному и муниципальному имуществу и имуществу граждан и юридических лиц назначается рубка 4 аварийных деревьев. Структурные изъяны аварийных деревьев: опасный наклон, стволовые гнили, трещины ствола, надлом ствола, старый сухостой.

Фототаблица к акту
обследования аварийных деревьев N 5
лесных насаждений национального парка «Лосиный остров» (лесничества)
г. Москва (субъект Российской Федерации)


N дерева	Координаты (WGS 84)	Порода	Фото
1	2	3	4
1	55.82946 37/67002	Клен ясенелис тный	

N дере ва	Координаты (WGS 84)	Порода	Фото
1	2	3	4
2	55.83000 37.67266	Клен ясенелис тный	

N дере ва	Координаты (WGS 84)	Порода	Фото
1	2	3	4
3	55.83003 37.67265	Клен ясенелис тный	

N дере ва	Координаты (WGS 84)	Порода	Фото
1	2	3	4
4	55.83002 37.67267	Клен ясенелис тный	 <p> WGS84 55.83002 37.67267 ±6M ±3M 149 ±13 C7 Это бесплатная версия GPS-камеры 55. Яузская аллея, Москва, RU 15.09.2021, 10:54 </p>

УТВЕРЖДАЮ:

 Заместитель Министра
природных ресурсов и
экологии
Российской Федерации
С.Н. Ястребов
Дата: 28 октября 2021

Акт
обследования аварийных деревьев N 6
лесных насаждений национального парка «Лосиный остров» (лесничества)
г. Москва (субъект Российской Федерации)

Место проведения

Участковое лесничество	Урочище (дача)	Квартал (кварталы)	Выдел (выделы)
Яузский лесопарк	-	47-2	1,4,5,9,20

Перечетная ведомость
аварийных деревьев

N деревя	Координаты (WGS 84)	Порода	Высота, м	Диаметр, см	Запас, куб. м	Структурные изъяны, характеризующ ие аварийность деревя	Сроки проведения мероприятия
1	2	3	4	5	6	7	8
1	55.82994 37.67433	Ясень	12	18	0.1	опасный наклон	2021
2	55.82996 37.67445	Липа	15	20	0.1	опасный наклон; обрыв корней	2021
3	55.82997 37.67456	Ясень	18	20	0.2	опасный наклон	2021
4	55.82995 37.67458	Береза	9	48	0.8	старый сухостой, стволовая гниль; остолоп	2021
5	55.83016 37.67529	Береза	10	18	0.1	старый сухостой, стволовая гниль; остолоп	2021

№ дерева	Координаты (WGS 84)	Порода	Высота, м	Диаметр, см	Запас, куб. м	Структурные изъяны, характеризующ ие аварийность дерева	Сроки проведения мероприятия
1	2	3	4	5	6	7	8
6	55.83006 37.67637	Береза	9	52	0.9	старый сухостой, стволовая гниль; остолоп	2021
7	55.83016 37.67749	Береза	20	28	0.7	опасный наклон, надлом ствола	2021
8	55.83029 37.67851	Береза	25	30	0.9	опасный наклон	2021
9	55.83022 37.67896	Береза	8	38	0.6	старый сухостой, стволовая гниль; остолоп	2021
10	55.83020 37.67948	Береза	4	30	0.1	старый сухостой, стволовая гниль; остолоп	2021
11	55.83018 37.67960	Береза	7	40	0.4	старый сухостой, стволовая гниль; остолоп	2021
12	55.83018 37.67976	Береза	15	16	0.1	надлом ствола; стволовая гниль; старый сухостой	2021

№ дерева	Координаты (WGS 84)	Порода	Высота, м	Диаметр, см	Запас, куб. м	Структурные изъяны, характеризующ ие аварийность дерева	Сроки проведения мероприятия
1	2	3	4	5	6	7	8
13	55.83042 37.68150	Береза	10	18	0.1	старый сухостой, стволовая гниль; остолоп	2021
14	55.83033 37.68227	Береза	20	28	0.4	старый сухостой, стволовая гниль	2021
15	55.83050 37.68344	Береза	15	34	0.5	старый сухостой, стволовая гниль	2021

Исполнитель работ по проведению обследования аварийных деревьев:

Заместитель главного лесничего службы главного лесничего ФГБУ «Национальный парк «Лосиный остров»: С.А. Жолудев


Подпись _____


Дата составления документа 21 сентября 2021 г. Телефон 8-495-323-88-85 (доб.125)


ЗАКЛЮЧЕНИЕ


В целях недопущения вреда жизни и здоровью граждан, ущерба государственному и муниципальному имуществу и имуществу граждан и юридических лиц назначается рубка 15 аварийных деревьев. Структурные изъяны аварийных деревьев: опасный наклон, стволовые гнили, надлом ствола, обрыв корней, старый сухостой.


Фототаблица к акту
 обследования аварийных деревьев N 6
 лесных насаждений национального парка «Лосиный остров» (лесничества)
 г. Москва (субъект Российской Федерации)


N дерева	Координаты (WGS 84)	Порода	Фото
1	2	3	4
1	55.82994 37.67433	Ясень	


N дере ва	Координаты (WGS 84)	Порода	Фото
1	2	3	4
2	55.82996 37.67445	Липа	


N дере ва	Координаты (WGS 84)	Порода	Фото
1	2	3	4
3	55.82997 37.67456	Ясень	


№ дерева	Координаты (WGS 84)	Порода	Фото
1	2	3	4
4	55.82995 37.67458	Береза	 <p>WGS84 55.82995 37.67458 161 1032.3</p> <p>Снято бесплатной версией GPS Камера 35</p> <p>Яузская аллея, Москва, RU © 15.09.2021, 10:59</p>


№ дерева	Координаты (WGS 84)	Порода	Фото
1	2	3	4
5	55.83016 37.67529	Береза	


N дере ва	Координаты (WGS 84)	Порода	Фото
1	2	3	4
6	55.83006 37.67637	Береза	


N дере ва	Координаты (WGS 84)	Порода	Фото
1	2	3	4
7	55.83016 37.67749	Береза	 <p>WGS84 ±24M 55.83016, 37.67749 166° ±13° JOB141</p> <p>Снято бесплатной версией GPS Камера 35</p> <p>Яузская аллея, 2 с4, Москва, RU © 15.09.2021, 11:04</p>


№ дере ва	Координаты (WGS 84)	Порода	Фото
1	2	3	4
8	55.83029 37.67851	Береза	 <p>55.83029, 37.67851 M ±3M 169 °И ±12 B87</p> <p>Снято бесплатной версией GPS Камера 55</p> <p>Яузская аллея, 2 с5, Москва, RU © 15.09.2021, 11:06</p>


N дере ва	Координаты (WGS 84)	Порода	Фото
1	2	3	4
9	55.83022 37.67896	Береза	 <p>Снято бесплатной версией GPS Камера 66</p> <p>Яузская аллея, Москва, RU 15.09.2021, 11:07</p>


N дере ва	Координаты (WGS 84)	Порода	Фото
1	2	3	4
10	55.83020 37.67948	Береза	

№ дерева	Координаты (WGS 84)	Порода	Фото
1	2	3	4
11	55.83018 37.67960	Береза	

N дере ва	Координаты (WGS 84)	Порода	Фото
1	2	3	4
12	55.83018 37.67976	Береза	

N дере ва	Координаты (WGS 84)	Порода	Фото
1	2	3	4
13	55.83042 37.68150	Береза	 <p>WGS84 55.83042, 37.68150 M ±8M ±3M 165 °И ±12 CB67</p> <p>Снято бесплатно версией GPS Камера 36</p> <p>Лузская аллея, 2 с/47, Москва, RU 15.09.2021, 11:13</p>

N дере ва	Координаты (WGS 84)	Порода	Фото
1	2	3	4
14	55.83033 37.68227	Береза	

N дере ва	Координаты (WGS 84)	Порода	Фото
1	2	3	4
15	55.83050 37.68344	Береза	 <p>Снято бесплатной версией GPS Камера 55</p> <p>Москва, Москва, RU © 15.09.2021, 11:17</p>

УТВЕРЖДАЮ:

Заместитель Министра
природных ресурсов и
экологии

Российской Федерации

С.Н. Ястребов

Дата:

28 октября 2021

Акт
обследования аварийных деревьев N 7
лесных насаждений национального парка «Лосиный остров» (лесничества)
г. Москва (субъект Российской Федерации)

Место проведения

Участковое лесничество	Урочище (дача)	Квартал (кварталы)	Выдел (выделы)
Яузский лесопарк	-	47-3	1


Перечетная ведомость
аварийных деревьев

N дерева	Координаты (WGS 84)	Порода	Высота, м	Диаметр, см	Запас, куб. м	Структурные изъяны, характеризующ ие аварийность дерева	Сроки проведения мероприятия
1	2	3	4	5	6	7	8
1	55.83044 37.68571	Клен ясенелист ный	6	20	0.1	старый сухостой, надлом ствола дерева	
2	55.83051 37.68691	Береза	15	22	0.08	опасный наклон; старый сухостой	

Исполнитель работ по проведению обследования аварийных деревьев:

Заместитель главного лесничего службы главного лесничего ФГБУ «Национальный парк «Лосиный остров»: С.А. Жолудев

Подпись





Дата составления документа 21 сентября 2021 г. Телефон 8-495-323-88-85 (доб.125)

ЗАКЛЮЧЕНИЕ

В целях недопущения вреда жизни и здоровью граждан, ущерба государственному и муниципальному имуществу и имуществу граждан и юридических лиц назначается рубка 2 аварийных деревьев. (Структурные изъяны аварийных деревьев: опасный наклон, надлом ствола, старый сухостой.)

Фототаблица к акту
обследования аварийных деревьев N 7
лесных насаждений национального парка «Лосиный остров» (лесничества)
г. Москва (субъект Российской Федерации)

N дерева	Координаты (WGS 84)	Порода	Фото
1	2	3	4
1	55.83044 37.68571	Клен ясенелис тный	

N дере ва	Координаты (WGS 84)	Порода	Фото
1	2	3	4
2	55.83051 37.68691	Береза	 <p>GPS 55.83051, 37.68691 M ±3M 158 ЮВ147 ±12</p> <p>Лесничо-бесплатной версия GPS номер: 11</p> <p>Яузская аллея, Москва, RU © 15.09.2021, 11:22</p>