МИНИСТЕРСТВО ПРИРОДНЫХ РЕСУРСОВ И ЭКОЛОГИИ РОССИЙСКОЙ ФЕДЕРАЦИИ

ФЕДЕРАЛЬНОЕ ГОСУДАРСТВЕННОЕ БЮДЖЕТНОЕ УЧРЕЖДЕНИЕ «НАЦИОНАЛЬНЫЙ ПАРК «ЛОСИНЫЙ ОСТРОВ»

П Р О Е К Т

освоения лесного участка
в границах особо охраняемой природной территории федерального значения - национальный парк «Лосиный остров»
общей площадью 12881 га
(площадь под лесами 11642,21 га)

г.Москва
2022 г.

МИНИСТЕРСТВО ПРИРОДНЫХ РЕСУРСОВ И ЭКОЛОГИИ РОССИЙСКОЙ ФЕДЕРАЦИИ

ФЕДЕРАЛЬНОЕ ГОСУДАРСТВЕННОЕ БЮДЖЕТНОЕ УЧРЕЖДЕНИЕ «НАЦИОНАЛЬНЫЙ ПАРК «ЛОСИНЫЙ ОСТРОВ»

Разработано:

Индивидуальный предприниматель

_____ А. В. Терёхина

Терёхина Антонина Владимировна

Согласовано:
Директор

Федерального государственного бюджетного учреждения «Национальный парк «Лосиный остров»

_____ Р.Р. Якубов

«31» _____ 2022 г.

ОГЛАВЛЕНИЕ

ВВЕДЕНИЕ 4

I Общая часть **5**

1 Общие сведения **5**

1.1 Сведения о лице, использующем лесной участок 5

1.2 Сведения об органе государственной власти или органе местного самоуправления, предоставившем лесной участок в аренду или постоянное (бессрочное) пользование 6

1.3 Выписка из государственного кадастра недвижимости с описанием границ лесного участка (план лесного участка) 6

1.4 Копия договора аренды лесного участка с приложениями или свидетельства о предоставлении лесного участка в постоянное (бессрочное) пользование 8

1.5 Сведения о разработчике проекта 8

2 Сведения о лесном участке **9**

2.1 Перечень предоставленных в аренду, в постоянное (бессрочное) пользование лесных кварталов, лесотаксационных выделов, год последнего лесоустройства лесничества, лесопарка .. 9

2.2 Распределение площади лесного участка по видам целевого назначения лесов на защитные (по их категориям), эксплуатационные и резервные леса 10

2.3 Распределение площади лесного участка по лесным и нелесным землям. 11

2.4 Таксационная характеристика лесных насаждений на лесном участке (по таксационным описаниям, данным сплошного перечета или натурного обследования) 12

2.5 Характеристика имеющихся в границах лесного участка особо охраняемых природных территорий и объектов, планы по их организации, развитию экологических сетей, сохранению объектов биоразнообразия 17

2.6 Сведения о наличии редких и находящихся под угрозой исчезновения видов деревьев, кустарников, лиан и иных лесных растений 17

2.7 Сведения об обременениях лесного участка 17

2.8 Прогнозные показатели состояния лесного участка к сроку завершения действия проекта освоения лесов в соответствии с договором аренды лесного участка 17

3 Создание лесной инфраструктуры **19**

3.1 Характеристика существующих и проектируемых объектов лесной инфраструктуры на лесном участке и их пространственное размещение 19

3.2 Проектируемый объем рубок лесных насаждений, предназначенных для создания объектов лесной инфраструктуры 19

4 Строительство, реконструкция и эксплуатация объектов, не связанных с созданием лесной инфраструктуры **20**

4.1 Характеристика существующих и проектируемых объектов, не связанных с созданием лесной инфраструктуры на лесном участке и их пространственное размещение 20

4.2 Проектируемый объем рубок лесных насаждений на лесном участке, предназначенном для создания объектов, не связанных с созданием лесной инфраструктуры 20

5 Мероприятия по охране, защите и воспроизводству лесов **21**

5.1 Характеристика территории лесного участка по классам пожарной опасности 21

5.2 Обоснование и характеристика проектируемых видов и объемов мероприятий по противопожарному обустройству лесов с учетом объектов, созданных при использовании лесов в соответствии с лесохозяйственным регламентом лесничества (лесопарка), и их территориальное размещение 21

5.3 Сведения о наличии и потребности пожарной техники, оборудования, снаряжения, инвентаря и др. на лесных участках в соответствии с действующими нормативами 23

5.4 Сведения о наличии очагов вредных организмов, загрязнений и иных негативных воздействий на леса 26

5.5 Обоснование и характеристика видов и объемов проектируемых мероприятий по локализации и ликвидации очагов вредных организмов, санитарно-оздоровительных мероприятий, связанных с рубкой погибших и поврежденных лесных насаждений в соответствии с лесохозяйственным регламентом, технология работ 26

5.6 Ведомость лесотаксационных выделов, в которых проектируются мероприятия по локализации и ликвидации очагов вредных организмов, санитарно-оздоровительные мероприятия 35

5.7 Площадь земель, нуждающихся в лесовосстановлении 36

5.8 Проектируемые способы и объемы лесовосстановления в соответствии с лесохозяйственным регламентом, обоснование технологий лесовосстановления 46

5.9 Ведомость лесотаксационных выделов, в которых проектируются мероприятия по лесовосстановлению и их пространственное размещение, проектируемые виды и объемы ухода за лесом при воспроизводстве лесов (не связанные с заготовкой древесины) в соответствии с лесохозяйственным регламентом, обоснование технологий ухода 49

5.10 Ведомость лесотаксационных выделов, в которых проектируются мероприятия по уходу за лесами и их пространственное размещение 59

6 Мероприятия по охране объектов животного мира, водных объектов 67

6.1 Характеристика водных объектов 67

6.2 Проектируемые виды и объемы мероприятий по охране водных объектов 68

6.3 Сведения о животном мире 69

6.4 Проектируемые виды и объемы мероприятий по охране объектов животного мира, проектируемые виды и объемы мероприятий по охране объектов растительного мира 69

6.5 Ведомость лесотаксационных выделов, в которых проектируются мероприятия по охране объектов животного и растительного мира, водных объектов и их пространственное размещение 70

II Специальная часть. Организация использования лесов 71

7.1 Осуществление научно-исследовательской деятельности, образовательной деятельности. . 71

7.1.1. Осуществление научно-исследовательской деятельности 71

7.1.2. Осуществление образовательной деятельности *72*

7.2. Осуществление рекреационной деятельности *74*

7.2.1. Ландшафтно-рекреационная характеристика *76*

7.3. Строительство, реконструкция, эксплуатация линейных объектов *83*

ПРИЛОЖЕНИЯ 85

ВВЕДЕНИЕ

Настоящий документ разработан на основании ст. 88 ч. 2 Лесного Кодекса РФ от 04.12.2006 № 200-ФЗ, с приказом Министерства природных ресурсов и экологии Российской Федерации от 26.03.2012 № 82 «Об утверждении Положения о национальном парке «Лосиный остров», в соответствии с «Составом проекта освоения лесов и порядком его разработки», утвержденным приказом Федерального агентства лесного хозяйства (далее – Рослесхоз) от 29.02.2012 № 69.

Проект содержит сведения о разрешенных видах и проектируемых объемах использования лесов, мероприятиях по охране, защите и воспроизводству лесов, по созданию объектов лесной инфраструктуры, по охране объектов животного мира и водных объектов, а также, в случаях, предусмотренных ч. 1 ст. 21 Лесного кодекса РФ, о мероприятиях по строительству, реконструкции и эксплуатации объектов, не связанных с созданием лесной инфраструктуры для лесного участка, находящегося в границах особо охраняемой природной территории федерального значения - национальный парк «Лосиный остров» (Мытищинский, Щелковский, Лосинопогонный, Лосиноостровский, Алексеевский, Яузский лесопарки), согласно приказу Министерства природных ресурсов и экологии Российской Федерации от 26.03.2012 г. № 82 «Об утверждении Положения о национальном парке «Лосиный остров».

Территория Национального парка «Лосиный остров» составляет 12881 га. Проект освоения лесов подготовлен на участок лесов, находящихся в ведении ФГБУ «Национальный парк «Лосиный остров» - 11642,21 га.

Проект освоения лесов разработан на основании и в соответствии с Лесохозяйственным регламентом ФГБУ «Национальный парк «Лосиный остров» (далее – лесохозяйственный регламент).

Срок действия проекта освоения лесов соответствует сроку действия лесохозяйственного регламента: 10 лет с момента его утверждения.

Проект освоения лесов разработан на основании правоустанавливающих документов на участок, данных лесоустройства, иных специальных обследований, а также полевых исследований, проведенных в рамках настоящего проекта. В камеральный период был разработан проект освоения лесов, включающий в себя общую и специальную части, схемы, тематические лесные карты.

I Общая часть

1 Общие сведения

1.1 Сведения о лице, использующем лесной участок

Таблица 1.1-1 – Сведения о лице, использующем лесной участок: адрес (для юридических лиц и индивидуальных предпринимателей – место нахождения и почтовый адрес, для физических лиц – адрес места регистрации), вид использования лесов, дата и номер договора аренды лесного участка, либо выданного уполномоченным органом свидетельства о предоставлении права постоянного (бессрочного) пользования лесным участком, дата и номер регистрации права, срок аренды, кадастровый номер лесного участка

Наименование пользователя (юридического, физического лица)	Вид использования лесов	Адрес юридического или физического лица	Телефон, факс, адрес электронной почты, сайт	Дата, номер договора аренды (свидетельства о предоставлении права постоянного (бессрочного) пользования лесным участком). Дата, номер регистрации права	Срок аренды, лет	Кадастровый номер лесного участка/ номер учетной записи в ГЛР
1	2	3	4	5	6	7
Федеральное государственное бюджетное учреждение «Национальный парк «Лосиный остров» (ФГБУ «Национальный парк «Лосиный остров»)	Осуществление научно-исследовательской деятельности, образовательной деятельности; Осуществление рекреационной деятельности; Строительство, реконструкция, эксплуатация линейных объектов	107113, г. Москва, Поперечный просек, д.1г	тел.: +7 499 268-60-45, E-mail: info@elkisland.ru, сайт: http://elkisland.ru/	Постановление Совета Министров РСФСР от 24.08.1983 № 401 «О создании Государственного природного национального парка «Лосиный остров» Государственный акт на право постоянного (бессрочного) пользования в г. Москве от 28.12.1994 №М-03-001551 Свидетельство о государственной регистрации на право постоянного (бессрочного) пользования в г. Королёв от 24.08.2000 №50-01.00-7.2000-15.1 Мытищинский р-н – от 24.08.2000 № 50. Приказ Министерства природных ресурсов и экологии Российской Федерации от 26.03.2012 г. № 82 «Об утверждении Положения о национальном парке «Лосиный остров»	бессрочный	Кадастровый номер участка отсутствует/ запись в ГЛР отсутствует

1.2 Сведения об органе государственной власти или органе местного самоуправления, предоставившем лесной участок в аренду или постоянное (бессрочное) пользование

Согласно распоряжению Правительства Российской Федерации от 31.12.2008 г. №2055-р «Об утверждении перечня особо охраняемых природных территорий федерального значения, находящихся в ведении Минприроды России», ФГБУ Национальный парк «Лосиный остров» (далее НП «Лосиный остров») относится к ведению Минприроды РФ.

Министерство природных ресурсов и экологии Российской Федерации (Минприроды России) является федеральным органом исполнительной власти, осуществляющим функции по выработке государственной политики и нормативно-правовому регулированию в сфере изучения, использования, воспроизводства и охраны природных ресурсов, включая недра, водные объекты, леса, объекты животного мира и среду их обитания, земельных отношений, связанных с переводом земель водного фонда, лесного фонда и земель особо охраняемых территорий и объектов (в части, касающейся земель особо охраняемых природных территорий) в земли другой категории, в области лесных отношений, в области охоты, в сфере гидрометеорологии и смежных с ней областях, государственного экологического мониторинга (государственного мониторинга окружающей среды), включающего в себя государственный мониторинг радиационной обстановки на территории Российской Федерации, в области обращения с животными, а также по выработке и реализации государственной политики и нормативно-правовому регулированию в сфере охраны окружающей среды, включая вопросы, касающиеся обращения с отходами производства и потребления, в том числе в области обращения с твердыми коммунальными отходами (за исключением вопросов тарифного регулирования), охраны атмосферного воздуха, государственного экологического надзора, особо охраняемых природных территорий и государственной экологической экспертизы.

Почтовый адрес: 125993, Москва, Большая Грузинская ул., 4/6
Телефон: 8 (499)2544800, 8(800)2224801
Веб-сайт: https://www.mnr.gov.ru/;
Электронная почта: admin@cbi-mpr.ru.

1.3 Выписка из государственного кадастра недвижимости с описанием границ лесного участка (план лесного участка)

Площадь Национального парка «Лосиный остров» составляет 12881 га. Проект освоения лесов подготовлен на участок леса, находящихся в ведении ФГБУ «Национальный парк «Лосиный остров» - 11642,21 га.

Лесной участок площадью 11642,21 га, расположен на территории г. Москвы и Московской области (городской округ Балашиха, городской округ Королев и городской округ Щелково), находящихся в ведении Минприроды России на основании распоряжения Правительства Российской Федерации от 31.12.2008 №2055-р. Участок поставлен на кадастровый учет как территориальная зона (кадастровые номера территориальных зон 77.03.1.2844, 50.15.2.1).

В соответствии с материалами лесоустройства ФГБУ «Национальный парк «Лосиный остров», проведенного в 2019-2020 гг., указанный лесной участок имеет общую площадь 11642,21 га.

При разработке проекта освоения лесов за основу приняты материалы лесоустройства 2019-2020 годов.

В связи с тем, что постановка лесного участка на кадастровый учет планируется проводиться в 2021-2022 гг., выписка из государственного кадастра недвижимости не приводится.

Таксационное описание лесного участка представлены в приложении 1.

Лесной участок в составе земель НП «Лосиный остров» (целевое назначение лесов – защитные леса, категория защитных лесов – леса, расположенные на особо охраняемых природных территориях), находится в ведении Минприроды России и расположен на территории г. Москвы и городского округа Балашиха, городского округа Королев и городского округа Щелково Московской области.

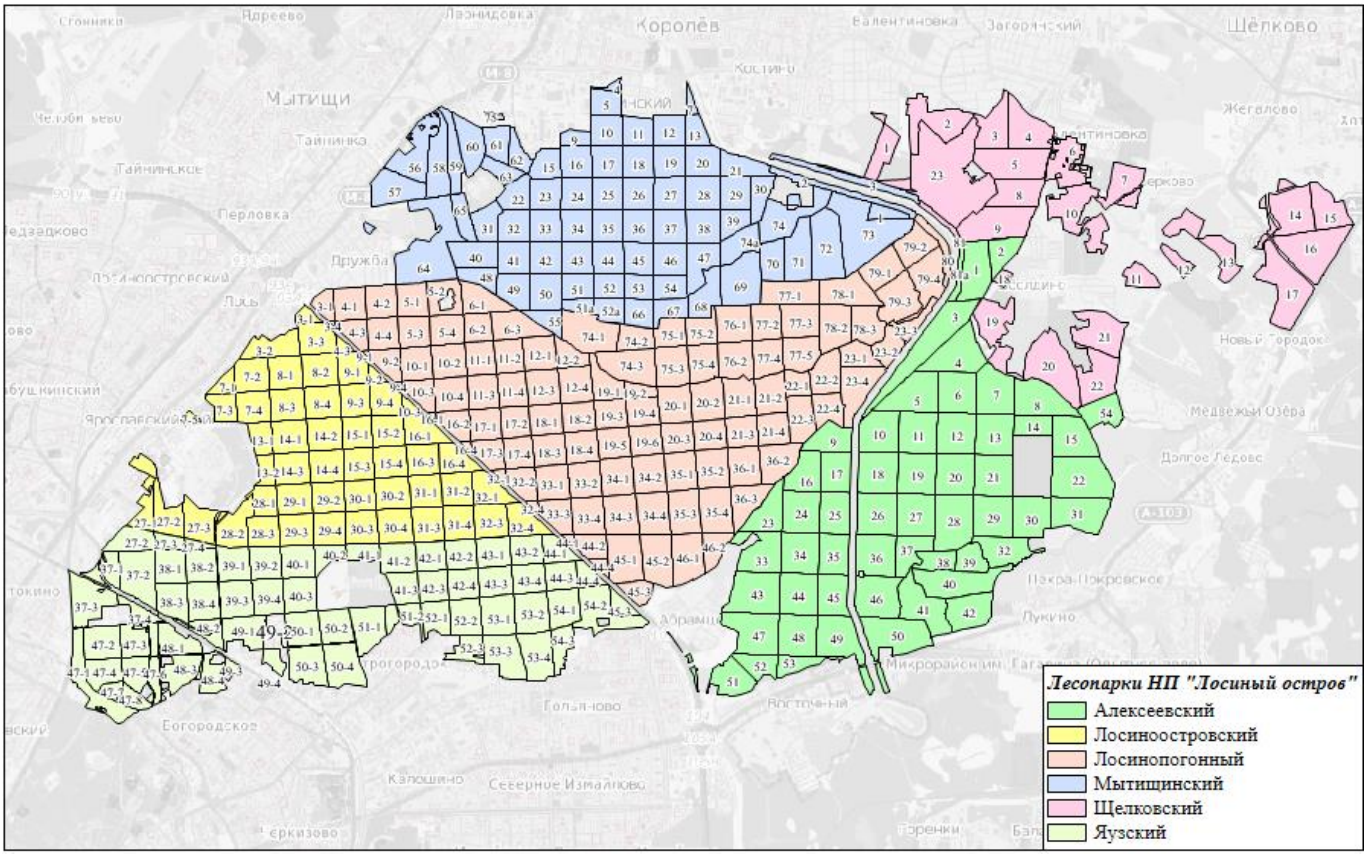

Рисунок 1 – Карта-схема расположения и границы лесного участка

Описание границ лесного участка:

Лесной участок НП «Лосиный остров» представлен лесным массивом, граничащим с селитебной и промышленной застройкой г. Москвы, городского округа Балашиха, городского округа Королев и городского округа Щелково Московской области.

НП «Лосиный остров» расположен к северо-востоку от Москвы, при этом третья его часть находится в административных границах города. Территория НП «Лосиный остров» расположена между 55°47’ и 55°55’ с.ш. и 37°40’ и 38°01’ в.д. НП «Лосиный остров» входит в юго-западную часть Московской впадины, расположен на границе Клинско-Дмитровской гряды и Мещерской низменности, известной под названием Московской Мещеры. Национальный парк занимает водоразделы рек Клязьмы, Яузы и Пехорки.

1.4 Копия договора аренды лесного участка с приложениями или свидетельства о предоставлении лесного участка в постоянное (бессрочное) пользование

Правоустанавливающими документами на пользование лесным участком является Постановление Совета Министров РСФСР от 24.08.1983 №401 «О создании Государственного природного национального парка «Лосиный остров», Приказ Министерства природных ресурсов и экологии Российской Федерации от 26.03.2012 г. № 82 «Об утверждении Положения о национальном парке «Лосиный остров».

1.5 Сведения о разработчике проекта

Разработчик проекта освоения лесов:
Индивидуальный предприниматель Терёхина Антонина Владимировна
Юридический адрес, место нахождения:141009, Московская область,
г. Мытищи, ул. Академика Каргина 23а, кв.349.
ИНН 312814792674 ОГРНИП 317505000012103
тел/факс 8(926)5774849
E-mail: Sh.tonya@mail.ru
Руководитель: Терёхина Антонина Владимировна

2 Сведения о лесном участке

2.1 Перечень предоставленных в аренду, в постоянное (бессрочное) пользование лесных кварталов, лесотаксационных выделов, год последнего лесоустройства лесничества, лесопарка

Таблица 2.1-1 – Перечень переданных в аренду (в пользование) лесных кварталов, лесотаксационных выделов

Наименование лесничества	Участкового лесничества	Номера лесных кварталов (клеток)	Общая площадь, га
НП «Лосиный остров»	Алексеевский	1-54, 81а	2305,29
	Лосиноостровский	3(1-3), 4(3), 7(1-5), 8(1-4), 9(1-4), 10(3), 13(1-2), 14(1-4), 15(1-4), 16(1,3,4), 27(1-3), 28(1-3), 29(1-4), 30(1-4), 31(1-4), 32(1, 3-4)	1346,85
	Лосинопогонный	3(1, 4), 4(1-4), 5(1-4), 6(1-3), 9(1-2, 4), 10(1-4), 11(1-4), 12(1-4), 16(1-2, 4), 17(1-4), 18(1-4), 19(1-6), 20(1-4), 21(1-4), 22(1-4), 23(1-4), 32(1-2, 4), 33(1-4), 34(1-4), 35(1-4), 36(1-3), 44(1-2, 4), 45(1-3), 46(1-2), 74(1-3), 75(1-4), 76(1-2), 77(1-5), 78(1-3), 79(1-4), 80	2993,84
	Мытищинский	1-5, 7, 9-13, 15-75, 51а, 52а, 74а	2130
	Щёлковский	1-23, 81	1136,38
	Яузский	27(2-4), 37(1-4), 38(1-4), 39(1-4), 40(1-3), 41(1-3), 42(1-4), 43(1-4), 44(1, 3-4), 45(3), 47(1-8), 48(1-4), 49(1-4), 50(1-4), 51(1-2), 52(1-3), 53(1-4), 54(1-3)	1729,85
	Всего		**11642,21**
	Территория смежных землепользователей в составе ООПТ		**1238,79**

В соответствии с лесохозяйственным регламентом разрешенные виды использования лесов НП «Лосиный остров» – осуществление научно-исследовательской деятельности, образовательной деятельности, а также осуществление рекреационной деятельности.

Вид использования лесов на территории национального парка – строительство, реконструкция, эксплуатация линий электропередачи, линий связи, дорог, трубопроводов и других линейных объектов допускается только в существующих линейных объектах.

Ведение сельского хозяйства допускается только в хозяйственной зоне национального парка.

При разработке проекта освоения лесов за основу приняты материалы лесоустройства 2019-2020 года.

2.2 Распределение площади лесного участка по видам целевого назначения лесов на защитные (по их категориям), эксплуатационные и резервные леса

Таблица 2.2-1 – Распределение площади лесного участка по видам целевого назначения лесов на защитные (по их категориям), эксплуатационные и резервные

Целевое назначение лесов	Площадь, га	%
1	**2**	**3**
Защитные леса, всего	11642,21	100
В том числе:		
1) леса, расположенные на особо охраняемых природных территориях;	11642,21	100
2) леса, расположенные в водоохранных зонах;	-	-
3) леса, выполняющие функции защиты природных и иных объектов, всего	-	-
Из них:	-	-
а) леса, расположенные в первом и втором поясах зон санитарной охраны источников питьевого и хозяйственно-бытового водоснабжения;	-	-
б) леса, расположенные в защитных полосах лесов;	-	-
в) леса, расположенные в зеленых зонах;	-	-
г) леса, расположенные в лесопарковых зонах	-	-
д) горно-санитарные леса;	-	-
4) городские леса;	-	-
5) ценные леса, итого	-	-
Из них:	-	-
а) государственные защитные лесные полосы;	-	-
б) противоэрозионные леса;	-	-
в)леса, расположенные в пустынных, полупустынных, лесостепных, лесотундровых зонах, степях, горах;	-	-
г) леса, имеющие научное или историческое значение;	-	-
д) орехово-промысловые зоны;	-	-
е) лесные плодовые насаждения;	-	-
ж) ленточные боры;	-	-
з) запретные полосы лесов, расположенных вдоль водных объектов;	-	-
и) нерестоохранные полосы лесов	-	-
Эксплуатационные леса, всего	-	-
Резервные леса, всего	-	-
Всего лесов	11642,21	**100,0**

Тематическая лесная карта «Распределение площади лесного участка по видам целевого назначения лесов на защитные (по их категориям), эксплуатационные и резервные леса» представлена в приложении 2.

2.3 Распределение площади лесного участка по лесным и нелесным землям.

Таблица 2.3-1 – Распределение площади лесного участка по лесным и нелесным землям

Показатели характеристики земель	Всего по лесничеству	
	площадь, га	%
Общая площадь земель	11642,21	100
Лесные земли - всего	9543,155	81,97
Земли, покрытые лесной растительностью, - всего	8290,919	71,21
Земли, не покрытые лесной растительностью, - всего	1252,236	10,76
в том числе:		
вырубки	456,101	3,92
гари	0,54	0,01
погибшие древостои	515,824	4,43
редины	52,399	0,45
прогалины	88,907	0,76
лесные питомники	16,056	0,14
другие (не сомкнувшиеся лесные культуры)	122,409	1,05
Нелесные земли - всего	2099,055	18,03
в том числе:		
просеки и дороги	280,347	2,41
болота	668,976	5,74
другие - всего	1149,732	9,88
в том числе:		
воды	277,875	2,39
сады, тутовники, ягодники	0,464	0,01
усадьбы и пр.	383,997	3,3
пашни	0	0
сенокосы	10,314	0,09
пастбища	0	0
пески	0	0
прочие земли	477,082	4,09

2.4 Таксационная характеристика лесных насаждений на лесном участке (по таксационным описаниям, данным сплошного перечета или натурного обследования)

Таблица 2.4-1 – Таксационная характеристика лесных насаждений на лесном участке (по таксационным описаниям)

Преобладающая порода	Средние таксационные показатели							
	Площадь, га	Возраст, лет	класс бонитета	относительная полнота	Средний запас насаждений м³/га		текущий прирост по запасу на 1га покрытых лесной растительностью земель, м3*	состав насаждений
					покрытых лесной растительностью земель	спелых и перестойных		
1	2	3	4	5	6	7	8	9
Защитные леса								
Хозяйство – хвойное								
Сосна	1859,315	100	1,30	0,62	305,1	307,85	3,18	6.82С1.49Е1.29Б0.27ЛП0.05Л0.04Д0.02КЛ0.01КЛО0.01В
Ель	852,311	93	1,42	0,56	318,26	347,93	3,34	6.23Е1.65Б0.83ЛП0.8С0.29Д0.07ОС0.06КЛО0.05КЛ0.02Л
Лиственница	90,829	62	1,09	0,64	255,61	310,00	4,10	7.01Л1.42Б0.55ЛП0.45С0.28Е0.13Д0.07КЛО0.06КЛ0.03В
Итого хвойных	2802,455	97	1,33	0,6	307,5	320,49	3,26	4.75С2.95Е1.41Б0.45ЛП0.23Л0.12Д0.03КЛО0.03КЛ0.02ОС0.01В
Хозяйство – твердолиственное								
Дуб	194,102	101	1,88	0,52	204,55	233,32	2,01	5.47Д1.9ЛП1.46Б0.66Е0.2КЛО0.1С0.08КЛ0.05ОС0.03Л0.02КЛЯ0.01Я0.01ИВД0.01В
Дуб красный	0,176	61	1,00	0,68	250,00	0	4,10	10ДКР
Ясень зеленый	9,964	60	1,17	0,52	161,68	0	2,83	8.38Я30.62ЛП0.58Б0.14С0.09В0.05Т0.05КЛЯ0.04КЛ0.03Я0.02Д
Клен	5,681	49	2,23	0,49	111,95	210	2,23	7.55КЛ1.1ЛП1.03Б0.2Д0.12КЛО
Клен остролистный	40,268	61	2,22	0,62	164,94	201,83	2,51	5.27КЛО2.17ЛП0.95КЛ0.54Д0.37Б0.23КЛЯ0.22Е0.16ОС0.08Я0.01ИВД

Преобладающая порода	Средние таксационные показатели							
	Площадь, га	Возраст, лет	класс бонитета	относительная полнота	Средний запас насаждений м³/га		текущий прирост по запасу на 1га покрытых лесной растительностью земель, м3*	состав насаждений
					покрытых лесной растительностью земель	спелых и перестойных		
1	2	3	4	5	6	7	8	9
Клен ясенелистный	8,135	31	2,08	0,55	94,03	0	3,07	7.61КЛЯ1.03Б0.57ИВД0.33ЛП0.18Д0.11КЛ0.11В0.06ОС
Вяз	8,788	67	1,25	0,60	205,84	206,21	3,00	7.38Е0.68Б0.57ЛП0.38КЛО0.38В0.24С0.19Л0.08КЛЯ0.08Д0.02ОС
Итого твердолиственных	267,114	89,1	1,90	0,54	191,72	224,94	2,19	4.56Д1.81ЛП1.25Б0.85КЛО0.57Е0.28КЛ0.26Я30.16КЛЯ0.09С0.06ОС0.03Л0.03В0.02Я0.02ИВД0.01ДКР
Хозяйство – мягколиственное								
Береза	3524,84	65	1,42	0,62	204,33	239,13	2,77	7.07Б0.99Е0.94ЛП0.37С0.23Д0.12ОС0.08ОЛЧ0.05КЛО0.05КЛ0.04Л0.03ИВД0.01Я0.01ОЛС0.01В
Осина	42,308	71	1,70	0,6	249,38	263,49	3,17	5.23ОС1.81Б1.45ЛП0.96Е0.15Д0.11ОЛЧ0.11КЛО0.1КЛ0.06С0.02Я
Ольха серая	4,933	58	2,00	0,53	156,69	0	2,69	4.68ОЛС2.08ИВД1.85ОЛЧ1.39Б
Ольха черная	87,902	65	2,06	0,59	199,69	247,12	2,94	7.44ОЛЧ2.04Б0.17Е0.14ОС0.05ЛП0.05КЛО0.04С0.04ОЛС0.02КЛ0.01Д
Липа	1533,977	90	1,46	0,58	314,82	355,68	3,41	7.73ЛП0.9Б0.55Е0.39Д0.22КЛ0.1КЛО0.06С0.03ОС0.01Л0.01В
Тополь	2,737	68	1,70	0,45	189,98	189,87	2,35	6.89Т1.36Б0.55ЛП0.35КЛ0.24ИВД0.2В0.19КЛО0.14Е0.06КЛЯ0.02Я
Ива древовидная	17,593	44	2,21	0,53	105,61	154,05	2,46	8.59ИВД0.58КЛЯ0.26Б0.23Я0.11ОЛС0.11КЛ0.04В0.03Т0.03ОС0.02ИВК
Итого мягколиственных	5214,29	72,3	1,45	0,61	236,74	294,72	2,96	4.52Б3.59ЛП0.8Е0.29Д0.24С0.15ОЛЧ0.13ОС0.12КЛ0.07КЛО0.03Л0.03ИВД0.01Я0.01ОЛС0.01В
Прочие древесные породы								
Каштан конский	1,435	7	1	0	4,87	0	0,67	10КШТ
Яблоня	0,2	61	3	0,5	50	50	0,82	10ЯБ
Итого сопутствующие породы	1,635	13,6	1,25	0,06	10,41	50	0,69	5.89ЯБ4.11КШТ
Кустарники мл								
Лещина	5,425	5	2	0,80	19,9	0	4	10ЛЩ

Преобладающая порода	Средние таксационные показатели							
	Площадь, га	Возраст, лет	класс бонитета	относительная полнота	Средний запас насаждений м³/га		текущий прирост по запасу на 1га покрытых лесной растительностью земель, м3*	состав насаждений
					покрытых лесной растительностью земель	спелых и перестойных		
1	2	3	4	5	6	7	8	9
Итого ***сопутствующие породы***	5,425	5	2	0,8	19,9	0	4	10ЛЩ
Всего защитных лесов	8290,919	81	1,42	0,60	259,02	301,16	3,04	3.19Б2.29ЛП2.05С1.66Е0.32Д0.11Л0.09ОЛЧ0.09КЛ0.08ОС0.07КЛО0.02ИВД0.01Я30.01ОЛС0.01В
Эксплуатационные леса Хозяйство – хвойное								
Сосна	-	-	-	-	-	-	-	-
Итого хвойных	-	-	-	-	-	-	-	-
Хозяйство – твердолиственное								
Дуб	-	-	-	-	-	-	-	-
Итого твердолиственных	-	-	-	-	-	-	-	-
Хозяйство – мягколиственное								
Береза	-	-	-	-	-	-	-	-
Итого мягколиственных	-	-	-	-	-	-	-	-
Всего эксплуатационных лесов	-	-	-	-	-	-	-	-
Резервные леса Хозяйство – твердолиственное								
Дуб	-	-	-	-	-	-	-	-
Итого твердолиственные	-	-	-	-	-	-	-	-
Хозяйство – мягколиственное								
Береза	-	-	-	-	-	-	-	-

Преобладающая порода	Средние таксационные показатели							
	Площадь, га	Возраст, лет	класс бонитета	относительная полнота	Средний запас насаждений м³/га		текущий прирост по запасу на 1га покрытых лесной растительностью земель, м3*	состав насаждений
					покрытых лесной растительностью земель	спелых и перестойных		
1	2	3	4	5	6	7	8	9
Итого мягколиственных	-	-	-	-	-	-	-	-
Всего резервных лесов	-	-	-	-	-	-	-	-
Всего на лесном участке								
Хозяйство – хвойное								
Сосна	1859,315	100	1,30	0,62	305,1	307,85	3,18	6.82С1.49Е1.29Б0.27ЛП0.05Л0.04Д0.02КЛ0.01КЛО0.01В
Ель	852,311	93	1,42	0,56	318,26	347,93	3,34	6.23Е1.65Б0.83ЛП0.8С0.29Д0.07ОС0.06КЛО0.05КЛ0.02Л
Лиственница	90,829	62	1,09	0,64	255,61	310,00	4,10	7.01Л1.42Б0.55ЛП0.45С0.28Е0.13Д0.07КЛО0.06КЛ0.03В
Итого хвойных	2802,455	97	1,33	0,6	307,5	320,49	3,26	4.75С2.95Е1.41Б0.45ЛП0.23Л0.12Д0.03КЛО0.03КЛ0.02ОС0.01В
Хозяйство – твердолиственное								
Дуб	194,102	101	1,88	0,52	204,55	233,32	2,01	5.47Д1.9ЛП1.46Б0.66Е0.2КЛО0.1С0.08КЛ0.05ОС0.03Л0.02КЛЯ0.01Я0.01ИВД0.01В
Дуб красный	0,176	61	1,00	0,68	250,00	0	4,10	10ДКР
Ясень зеленый	9,964	60	1,17	0,52	161,68	0	2,83	8.38Я30.62ЛП0.58Б0.14С0.09В0.05Т0.05КЛЯ0.04КЛ0.03Я0.02Д
Клен	5,681	49	2,23	0,49	111,95	210	2,23	7.55КЛ1.1ЛП1.03Б0.2Д0.12КЛО
Клен остролистный	40,268	61	2,22	0,62	164,94	201,83	2,51	5.27КЛО2.17ЛП0.95КЛ0.54Д0.37Б0.23КЛЯ0.22Е0.16ОС0.08Я0.01ИВД
Клен ясенелистный	8,135	31	2,08	0,55	94,03	0	3,07	7.61КЛЯ1.03Б0.57ИВД0.33ЛП0.18Д0.11КЛ0.11В0.06ОС
Вяз	8,788	67	1,25	0,60	205,84	206,21	3,00	7.38Е0.68Б0.57ЛП0.38КЛО0.38В0.24С0.19Л0.08КЛЯ0.08Д0.02ОС
Итого твердолиственных	267,114	89,1	1,90	0,54	191,72	224,94	2,19	4.56Д1.81ЛП1.25Б0.85КЛО0.57Е0.28КЛ0.26Я30.16КЛЯ0.09С0.06ОС0.03Л0.03В0.02Я0.02ИВД0.01ДКР
Хозяйство – мягколиственное								
Береза	3524,84	65	1,42	0,62	204,33	239,13	2,77	7.07Б0.99Е0.94ЛП0.37С0.23Д0.12ОС0.08ОЛЧ0.05КЛО0.05КЛ0.04Л0.03ИВД0.01Я0.01ОЛС0.01В
Осина	42,308	71	1,7	0,6	249,38	263,49	3,17	5.23ОС1.81Б1.45ЛП0.96Е0.15Д0.11ОЛЧ0.11КЛО0.1КЛ0.06С0.02Я

Преобладающая порода	Средние таксационные показатели							
	Площадь, га	Возраст, лет	класс бонитета	относительная полнота	Средний запас насаждений м³/га		текущий прирост по запасу на 1га покрытых лесной растительностью земель, м3*	состав насаждений
					покрытых лесной растительностью земель	спелых и перестойных		
1	2	3	4	5	6	7	8	9
Ольха серая	4,933	58	2,00	0,53	156,69	0	2,69	4.68ОЛС2.08ИВД1.85ОЛЧ1.39Б
Ольха черная	87,902	65	2,06	0,59	199,69	247,12	2,94	7.44ОЛЧ2.04Б0.17Е0.14ОС0.05ЛП0.05КЛО0.04С0.04ОЛС0.02КЛ 0.01Д
Липа	1533,977	90	1,46	0,58	314,82	355,68	3,41	7.73ЛП0.9Б0.55Е0.39Д0.22КЛ0.1КЛО0.06С0.03ОС0.01Л0.01В
Тополь	2,737	68	1,70	0,45	189,98	189,87	2,35	6.89Т1.36Б0.55ЛП0.35КЛ0.24ИВД0.2В0.19КЛО0.14Е0.06КЛЯ0.02Я
Ива древовидная	17,593	44	2,21	0,53	105,61	154,05	2,46	8.59ИВД0.58КЛЯ0.26Б0.23Я0.11ОЛС0.11КЛ0.04В0.03Т0.03ОС0. 02ИВК
Итого мягколиственных	5214,29	72,3	1,45	0,61	236,74	294,72	2,96	4.52Б3.59ЛП0.8Е0.29Д0.24С0.15ОЛЧ0.13ОС0.12КЛ0.07КЛО0.03 Л0.03ИВД0.01Я0.01ОЛС0.01В
Прочие древесные породы								
Каштан конский	1,435	7	1	0	4,87	0	0,67	10КШТ
Яблоня	0,2	61	3	0,5	50	50	0,82	10ЯБ
Итого сопутствующие породы	1,635	13,6	1,25	0,06	10,41	50	0,69	5.89ЯБ4.11КШТ
Кустарники мл								
Лещина	5,425	5	2	0,8	19,9	0	4	10ЛЩ
Итого сопутствующие породы	5,425	5	2	0,8	19,9	0	4	10ЛЩ
Всего защитных лесов	8290,919	81	1,42	0,60	259,02	301,16	3,04	3.19Б2.29ЛП2.05С1.66Е0.32Д0.11Л0.09ОЛЧ0.09КЛ0.08ОС0.07К ЛО0.02ИВД0.01Я30.01ОЛС0.01В

2.5 Характеристика имеющихся в границах лесного участка особо охраняемых природных территорий и объектов, планы по их организации, развитию экологических сетей, сохранению объектов биоразнообразия

НП «Лосиный остров» относится к особо охраняемой территории федерального значения согласно постановлению правительства Российской Федерации от 31 декабря 2008 года № 2055-р «Об утверждении перечня особо охраняемых природных территорий федерального значения, находящихся в ведении Минприроды России».

2.6 Сведения о наличии редких и находящихся под угрозой исчезновения видов деревьев, кустарников, лиан и иных лесных растений

При проведении лесоустройства 2019-2020 г.г. на территории НП «Лосиный остров» зафиксированы редкие и находящиеся под угрозой исчезновения деревья, кустарники, лианы и иные лесные растения, представленные в Красной книге РФ, утвержденной приказом Министерства природных ресурсов и экологии Российской Федерации от 29.05.2017 №264, Красной книге г. Москвы, утвержденной постановлением Правительства Москвы от 02.07.2019 №745-ПП, Красной книге Московской области, утвержденной распоряжением министерства экологии и природопользования Московской области от 11.03.2016 №168-РМ.

Данные о редких и находящихся под угрозой исчезновения деревьев, кустарников, лиан и иных лесных растениях, произрастающих на территории НП «Лосиный остров» указаны в приложении 3.

2.7 Сведения об обременениях лесного участка

В соответствии с данными государственного кадастра недвижимости лесной участок обременений и ограничений не имеет.

2.8 Прогнозные показатели состояния лесного участка к сроку завершения действия проекта освоения лесов в соответствии с договором аренды лесного участка

В связи с тем, что срок действия проекта освоения лесов заканчивается до срока окончания действия приказа Министерства природных ресурсов и экологии Российской Федерации от 26.03.2012 г. № 82 «Об утверждении Положения о национальном парке «Лосиный остров», в соответствии с п.п. 8 п.6 приказа Рослесхоза от 29.12.2012 № 69, прогнозные показатели состояния лесного участка к сроку завершения действия проекта освоения лесов не приводятся.

Таблица 2.8-1 – Прогнозные показатели состояния лесного участка к сроку завершения действия проекта в соответствии с договором аренды лесного участка

На дату	Общая площадь, (га)	Лесные земли, всего, (га)	В том числе покрытые лесной растительностью, (га)
1	**2**	**3**	**4**
Заключения договора	-	-	-
Завершения работы проекта	-	-	-

3 Создание лесной инфраструктуры

3.1 Характеристика существующих и проектируемых объектов лесной инфраструктуры на лесном участке и их пространственное размещение

В границах НП «Лосиный остров» имеются объекты лесной инфраструктуры, указанные в «Перечне объектов лесной инфраструктуры для защитных лесов, эксплуатационных лесов и резервных лесов», утвержденном распоряжением Правительства РФ от 17.07.2012 № 1283-р «Об утверждении перечня объектов лесной инфраструктуры для защитных лесов, эксплуатационных лесов и резервных лесов». Существующие и проектируемые объекты лесной инфраструктуры на лесном участке приведены в приложении 4.

Пространственное размещение существующих и проектируемых объектов лесной инфраструктуры на лесном участке представлено на тематической лесной карте, в приложении 5.

3.2 Проектируемый объем рубок лесных насаждений, предназначенных для создания объектов лесной инфраструктуры

Проектом не предусмотрено создание новых объектов лесной инфраструктуры, в связи с этим объемы рубок лесных насаждений предназначенных для создания объектов лесной инфраструктуры не приводятся.

Таблица 3.2-1 – Проектируемый объем рубок лесных насаждений, предназначенных для создания объектов лесной инфраструктуры

Проектируемые объекты	Лесничество, участковое лесничество	№ квартала	№ выдела	Площадь, га	Объем рубок, тыс. м^3				Год проведения работ
					корневой запас	в т. ч. хвойные	ликвидный запас	в т. ч. хвойные	
1	2	3	4	5	6	7	8	9	10
-	-	-	-	-	-	-	-	-	-
ИТОГО	-	-	-	-	-	-	-	-	-

4 Строительство, реконструкция и эксплуатация объектов, не связанных с созданием лесной инфраструктуры

4.1 Характеристика существующих и проектируемых объектов, не связанных с созданием лесной инфраструктуры на лесном участке и их пространственное размещение

В границах НП «Лосиный остров» имеются объекты нелесной инфраструктуры, указанные в «Перечне объектов, не связанных с созданием лесной инфраструктуры, для защитных лесов, эксплуатационных лесов, резервных лесов», утвержденном распоряжением Правительства РФ от 27.05.2013 № 849-р «Об утверждении перечня объектов, не связанных с созданием лесной инфраструктуры, для защитных лесов, эксплуатационных лесов, резервных лесов». Имеющиеся в наличии объекты представлены в приложении 6.

Пространственное размещение существующих объектов, не связанных с созданием лесной инфраструктуры на лесном участке, представлено на тематической лесной карте согласно приложению 7.

4.2 Проектируемый объем рубок лесных насаждений на лесном участке, предназначенном для создания объектов, не связанных с созданием лесной инфраструктуры

На время действия проекта освоения лесов не планируется создание объектов не относящиеся к лесной инфраструктуре, в связи с этим объемы рубок лесных насаждений, предназначенных для создания объектов, не связанных с созданием лесной инфраструктуры, не приводятся.

Таблица 4.2-1 – Проектируемый объем рубок лесных насаждений на лесном участке, предназначенном для создания объектов, не связанных с созданием лесной инфраструктуры

Проектируемые объекты	Лесничество, участковое лесничество	N квартала	N выдела	Площадь, га	Объем рубок, тыс. м3				Год проведения работ
					Корневой запас	в т. ч. хвойные	ликвидный запас	в т. ч. хвойные	
1	2	3	4	5	6	7	8	9	10
–	–	–	–	–	–	–	–	–	–
ИТОГО	–	–	–	–	–	–	–	–	–

5 Мероприятия по охране, защите и воспроизводству лесов

5.1 Характеристика территории лесного участка по классам пожарной опасности

Класс пожарной опасности на территории НП «Лосиный остров» определен в соответствии с приказом Рослесхоза от 05.07.2011 № 287 «Об утверждении классификации природной пожарной опасности лесов и классификации пожарной опасности в лесах в зависимости от условий погоды».

Таблица 5.1-1 – Характеристика территории лесного участка по классам пожарной опасности

Площадь, га

Лесничество, участковое лесничество	**Площадь по классам пожарной опасности**						**Средний класс**
	I	**II**	**III**	**IV**	**V**	**Итого**	
1	**2**	**3**	**4**	**5**	**6**	**7**	**8**
Алексеевский	154,3	81,51	1259,55	614,75	195,18	2305,29	3,3
Лосиноостровский	11,794	36,775	379,916	791,361	127,004	1346,85	3,7
Лосинопогонный	13,13	116,28	661,12	1447,51	755,8	2993,84	3,9
Мытищинский	24,2	69,596	701,155	562,138	772,911	2130	3,9
Щелковский	26,826	179,845	554,655	266,354	108,7	1136,38	3,2
Яузский	23,519	73,45	368,981	1130,53	133,37	1729,85	3,7
Всего (НП Лосиный остров)	253,769	557,456	3925,377	4812,643	2092,965	11642,21	3,6
%	2,18	4,78	33,72	41,34	17,98	100	

Характеристика территории лесного участка по классам пожарной опасности представлена на тематической лесной карте согласно приложению 8.

5.2 Обоснование и характеристика проектируемых видов и объемов мероприятий по противопожарному обустройству лесов с учетом объектов, созданных при использовании лесов в соответствии с лесохозяйственным регламентом лесничества (лесопарка), и их территориальное размещение

В соответствии со ст. 53 Лесного Кодекса Российской Федерации меры пожарной безопасности в лесах включают в себя:

1) предупреждение лесных пожаров;

2) мониторинг пожарной опасности в лесах и лесных пожаров;

3) разработку и утверждение планов тушения лесных пожаров;

4) иные меры пожарной безопасности в лесах.

Меры пожарной безопасности в лесах осуществляются в соответствии с лесным планом субъекта Российской Федерации, лесохозяйственным регламентом лесничества и проектом освоения лесов.

Правила пожарной безопасности в лесах и требования к мерам пожарной безопасности в лесах в зависимости от целевого назначения земель и целевого назначения лесов устанавливаются Правительством Российской Федерации.

В соответствии со ст. 53.1 Лесного Кодекса Российской Федерации меры противопожарного обустройства лесов включают в себя:

1) строительство, реконструкцию и эксплуатацию лесных дорог, предназначенных для охраны лесов от пожаров;

2) строительство, реконструкцию и эксплуатацию посадочных площадок для самолетов, вертолетов, используемых в целях проведения авиационных работ по охране и защите лесов;

3) прокладку просек, противопожарных разрывов, устройство противопожарных минерализованных полос;

4) строительство, реконструкцию и эксплуатацию пожарных наблюдательных пунктов (вышек, мачт, павильонов и других наблюдательных пунктов), пунктов сосредоточения противопожарного инвентаря;

5) устройство пожарных водоемов и подъездов к источникам противопожарного водоснабжения;

6) проведение работ по гидромелиорации;

7) снижение природной пожарной опасности лесов путем регулирования породного состава лесных насаждений;

8) проведение профилактического контролируемого противопожарного выжигания хвороста, лесной подстилки, сухой травы и других лесных горючих материалов;

9) иные определенные Правительством Российской Федерации меры.

В соответствии с Постановлением Правительства РФ от 07.10.2020 №1614 «Об утверждении Правил пожарной безопасности в лесах» меры предупреждения лесных пожаров, связанные со сплошными рубками, запрещаются в лесах, расположенных на территориях государственных природных заповедников (если иное не предусмотрено правовым режимом функциональных зон, установленных в границах этих особо охраняемых природных территорий).

В таких лесах в целях обеспечения пожарной безопасности максимально используются имеющиеся дороги и просеки, а также осуществляются меры предупреждения лесных пожаров, не связанные со сплошными рубками лесных насаждений (снижение природной пожарной опасности лесов путем регулирования породного состава лесных насаждений, проведение санитарно-оздоровительных мероприятий, устройство противопожарных минерализованных полос).

В лесах, расположенных на территориях национальных парков, запрещается профилактическое контролируемое противопожарное выжигание хвороста, лесной подстилки, сухой травы и других лесных горючих материалов.

Мониторинг пожарной опасности в лесах и лесных пожаров проводится в лесах вне зависимости от целевого назначения земель, на которых они расположены, и целевого назначения лесов.

Мониторинг пожарной опасности в лесах и лесных пожаров в лесах, расположенных на лесных участках, на которых исключается любое вмешательство человека в природные процессы, осуществляется преимущественно с использованием авиационных или космических средств.

Продолжительность пожароопасного сезона определяется календарным сроком начала и окончания пожароопасной погоды (период схода и установления снежного

покрова или устойчивой дождливой погоды), в среднем 140-150 дней. Средний класс пожарной опасности относительно невысокий (3,8), однако, учитывая наличие сети дорог общего пользования, проходящих по лесным массивам и вблизи них, возрастание посещаемости лесов местным населением и туристами осложняет охрану лесов и требует четкой организации дорожно-патрульной службы и обязательного усиления противопожарной пропаганды.

Для НП «Лосиный остров» разработан и утвержден план тушения лесных пожаров, согласно которому запланирована прочистка просек, обновление противопожарных минерализованных полос, благоустройство зон отдыха граждан, установка и эксплуатация шлагбаумов, установка противопожарных стендов, установка аншлагов и информационных щитов, установка указателей и предупредительных знаков. Учитывая существующее положение и достаточность планируемых объемов работ, разработка дополнительных мероприятий не проводилась.

Таблица «Обоснование и характеристика проектируемых видов и объемов мероприятий по противопожарному обустройству лесов с учетом объектов, созданных при использовании лесов в соответствии с лесохозяйственным регламентом лесничества (лесопарка)» приведена в приложении 9.

Территориальное размещение проектируемых противопожарных мероприятий показано на тематической лесной карте в приложении 10.

5.3 Сведения о наличии и потребности пожарной техники, оборудования, снаряжения, инвентаря и др. на лесных участках в соответствии с действующими нормативами

Расчет норм по обеспечению противопожарными средствами осуществляется исходя из вида разрешенного использования лесного участка и его площади на основании «Нормативы обеспеченности средствами предупреждения и тушения лесных пожаров лиц, использующих леса», утвержденных приказом Минприроды России от 28.03.2014 № 161.

Основным видом использования лесов на территории НП «Лосиный остров» является осуществление научно-исследовательской деятельности, образовательной деятельности.

В таблице 5.3-1, представлены сведения о наличии и потребности в пожарной технике, оборудовании, снаряжении и инвентаре на арендуемом лесном участке, для осуществления научно-исследовательской деятельности, образовательной деятельности

Указанные нормы, приведены в расчете на один пункт сосредоточения противопожарного оборудования и инвентаря.

Таблица 5.3-1 – Сведения о наличии и потребности в пожарной технике, оборудовании, снаряжении и инвентаре на лесном участке (без учета дооборудования 1 автомобиля)

Наименование	Ед. изм.	В соответствии с действующими нормативами	Имеется в наличии	Проектируется приобретение, аренда, изготовление
1	2	3	4	5
Мобильные средства пожаротушения: в том числе малый лесопатрульный комплекс или легковой автомобиль повышенной проходимости с комплектом пожарно-технического вооружения (за исключением спасательного оборудования)	шт.	4	4	-
Пожарная мотопомпа с подачей от 100 до 800 л/мин., укомплектованная пожарно-техническим вооружением (в соответствии руководством по эксплуатации (паспортом) на пожарную мотопомпу)	шт.	4	12	-
Пожарное оборудование: Комплект напорных пожарных рукавов (с характеристиками, предусмотренными документацией на мотопомпу)	пог. м	80	80	-
Торфяные стволы	компл	4	4	-
Пожарный инструмент: Воздуходувки	шт.	4	4	-
Бензопилы	шт.	4	11	-
Ранцевые лесные опрыскиватели (ранцы противопожарные)	шт.	20	34	-
Топоры	шт.	12	32	-
Лопаты	шт.	40	41	-
Емкость для доставки воды объемом 10 - 15 л	шт.	12	12	-
Бидоны или канистры для питьевой воды	шт.	8	8	-
Системы связи и оповещения: Электромегафоны	шт.	4	4	-
Средства индивидуальной защиты лиц, участвующих в мероприятиях по недопущению распространения лесных пожаров: Дежурная спецодежда (защитные каски, защитные очки, средства защиты органов дыхания и зрения, плащи из огнеупорной ткани, энцефалитные костюмы, сапоги кирзовые (ботинки), брезентовые рукавицы)	комплект	по числу лиц, участвующих в мероприятиях по недопущению распространения лесных пожаров		
Аптечки первой помощи	шт.	по 1 на каждые 5 человек, участвующих в мероприятиях по недопущению распространения лесных пожаров		
Индивидуальные перевязочные пакеты	шт.	по числу лиц, участвующих в мероприятиях по недопущению распространения лесных пожаров		
Огнетушащие вещества: Смачиватели, пенообразователи	кг	4	4	-
Дополнительные: Бидоны или канистры для питьевой воды	шт.	8	8	-

<u>На каждое транспортное средство дополнительно предусматриваются</u>:

- топор - 1 шт.,

- лом обыкновенный - 1 шт.,
- ведро (или емкость для доставки воды 10 - 15 л) - 1 шт.,
- огнетушитель - 1 шт.

В соответствии с планом тушения лесных пожаров, количество работников наземных служб пожаротушения (лесных пожарных) – 43 чел.

В соответствии с письмом Минприроды России от 29.01.2015 г. №16-29/1804 «О приказе Минприроды России от 28.03.2014 г. №161» в органы государственно власти субъектов Российской Федерации, уполномоченным в области лесных отношений, Минприроды России обращает внимание, что законодательство Российской Федерации не требует от лиц, использующих леса, приобретения в собственность средства предупреждения и тушения лесных пожаров, а допускает их привлечение на иных законных основаниях в установленном порядке.

Пространственное расположение мест размещения техники, оборудования, инвентаря отражено на тематической карте в приложении 11.

Учитывая, что тушение лесных пожаров не является лицензированным видом деятельности, лесопользователь должен принять все необходимые меры по недопущению и нераспространению лесных пожаров.

В соответствии с ч.2. ст. 53.4 Лесного Кодекса «лица, использующие леса, в случае обнаружения лесного пожара на соответствующем лесном участке немедленно обязаны сообщить об этом в специализированную диспетчерскую службу и принять все возможные меры по недопущению распространения лесного пожара».

С целью исполнения указанного пункта Лесного Кодекса РФ лесопользователю также необходимо:

1. Организовать установку информационных щитов, на которых указаны:

- информация о телефонах дежурно-диспетчерских служб, на которые возложены обязанности по охране лесов от пожаров на территории), пожарной части, обслуживающей соответствующую территорию, контактные телефоны руководства предприятия (ответственных лиц) и дежурных служб предприятия, иные необходимые телефоны;
- схему используемого участка с указанием кварталов и лесотаксационных выделов;
- инструкцию по порядку действий при обнаружении лесного пожара, сообщении об этом в специализированную диспетчерскую службу, принятии мер по недопущению распространения лесного пожара с инструкцией по технике безопасности при принятии мер по недопущению распространения лесного пожара;
- правила пожарной безопасности в лесах.

Примечание: запись об информировании диспетчерских служб о лесном пожаре необходимо фиксировать в журнале передачи сообщений (или ином дежурном журнале) с указанием времени передачи и краткого содержания сообщения, кому передано, кто принял, кто передал и т.д.

2. С целью выполнения указанного мероприятия производится ежегодный наём пожарных сторожей с оборудованием и инвентарём для осуществления патрулирования и предотвращения распространения очагов возгорания на территории городских лесов. При обнаружении пожара наёмный персонал принимает меры по недопущению распространения огня, а также информирует

соответствующие дежурные части МЧС о месте пожара.

Правила пожарной безопасности в лесах утверждены постановлением Правительства Российской Федерации от 07.10.2020 №1614.

5.4 Сведения о наличии очагов вредных организмов, загрязнений и иных негативных воздействий на леса

На территории НП «Лосиный остров» отсутствуют действующие очаги вредных организмов.

Таблица 5.4-1 – Сведения о наличии очагов вредных организмов, загрязнений и иных негативных воздействий на леса

Наименование очагов вредных организмов, загрязнений и иных негативных воздействий	Лесничество, участковое лесничество	N квартала	N выдела	Площадь, га
Защитные леса				
–	–	–	–	–
Итого	–	–	–	–
Эксплуатационные леса				
–	–	–	–	–
Итого	–	–	–	–
Резервные леса				
–	–	–	–	–
Итого	–	–	–	–

На территории НП «Лосиный остров» имеются отработанные очаги, пройденные короедом-типографом. Данный вредитель заселяет ослабленные деревья. При своевременной очистке лесных территорий от захламления, сухостойных деревьев, поддержания лесов в благоприятном санитарном состоянии, угроза заселения энтомовредителем – минимальна.

В соответствии с пунктом 14 Правил санитарной безопасности в лесах, утвержденных Постановлением Правительства РФ 09.12.2020 №2047, граждане и юридические лица, осуществляющие использование, охрану, защиту и воспроизводство лесов, в случае обнаружения признаков появления вредителей, болезней, неблагополучного состояния, значительного или массового повреждения, или поражения обязаны в 5-дневный срок с даты обнаружения проинформировать об этом лесничества (лесопарки) или уполномоченные органы.

Тематическая лесная карта «Сведения о наличии очагов вредных организмов, загрязнений и иных негативных воздействий на леса» приведена в приложении 12.

5.5 Обоснование и характеристика видов и объемов проектируемых мероприятий по локализации и ликвидации очагов вредных организмов, санитарно-оздоровительных мероприятий, связанных с рубкой погибших и поврежденных лесных насаждений в соответствии с лесохозяйственным регламентом, технология работ

К санитарно-оздоровительным мероприятиям (СОМ) относится рубка

погибших (утративших жизнеспособность в результате воздействия неблагоприятных факторов) и поврежденных (имеющих видимые признаки повреждения неблагоприятными факторами) лесных насаждений, уборка неликвидной древесины (древесины, утратившей потребительские свойства из-за повреждений гнилью, стволовыми вредителями, а также в результате пожаров и других неблагоприятных воздействий), рубка аварийных деревьев.

Санитарно-оздоровительные мероприятия, связанные с рубкой повреждённых и погибших насаждений, проводятся на основании актов лесопатологического обследования.

Санитарно-оздоровительные мероприятия и рубка аварийных деревьев, запланированы согласно актам лесопатологического обследования, проведенных в 2021 году и утвержденными Минприроды России (письма Минприроды России от 22.09.2021 г №15-46/27975 и от 08.11.2021 г. №15-46/34420).

В связи с тем, что на территории НП «Лосиный остров» отсутствуют действующие очаги вредных организмов, но присутствуют отработанные очаги, проектируются санитарно-оздоровительные мероприятия с целью недопущения содержания участков леса в угнетенном состоянии.

В соответствии с Лесохозяйственным регламентом проведение санитарно-оздоровительных мероприятий осуществляется в соответствии с Правилами заготовки древесины, Правилами ухода в лесах, Правилами пожарной безопасности в лесах, Правилами санитарной безопасности в лесах.

Данные о необходимых мероприятиях представлены в таблицах 5.5-1, 5.6-1, 5.6-2.

Таблица 5.5-1 – Ведомость лесотаксационных выделов, в которых проектируются мероприятия по локализации и ликвидации очагов вредных организмов, санитарно-оздоровительные мероприятия.

Вид мер-тия	Лесничество, участковое лесничество (лесопарк)	N кварт. (клетки)	N выдела	Площадь, га	Вырубаемый запас, тыс.м3			Год проведения
					общий	ликв.	деловой	
1	2	3	4	5	6	7	8	9
Защитные леса								
ССР	Алексеевский	7	2	2,0	0.117	0,027	0	2022-2030
ССР	Алексеевский	10	3	2,2	0.092	0,010	0	2022-2030
ССР	Алексеевский	15	6	0,1	0.016	0,003	0	2022-2030
ССР	Алексеевский	23	4	2,9	0.419	0,099	0	2022-2030
ССР	Алексеевский	24	9	1,9	0.283	0,042	0	2022-2030
ССР	Алексеевский	49	5	0,2	0.042	0,029	0	2022-2030
ССР	Алексеевский	49	17	0,9	0.148	0,094	0	2022-2030
ССР	Алексеевский	50	8	1,3	0.328	0,235	0	2022-2030
ССР	Лосинопогонный	10-1	6	0,3	0.069	0,056	0	2022-2030
ССР	Лосинопогонный	17-4	2	0,9	0.155	0,007	0	2022-2030
ССР	Мытищинский	1	2	0,6	0.279	0,187	0	2022-2030
ССР	Мытищинский	2	7	0,4	0.065	0	0	2022-2030
ССР	Мытищинский	2	10	0,1	0.019	0,015	0	2022-2030
ССР	Мытищинский	5	9	0,8	0.037	0,026	0	2022-2030

Вид мер-тия	Лесничество, участковое лесничество (лесопарк)	N кварт. (клетки)	N выдела	Площадь, га	Вырубаемый запас, тыс.м3			Год проведения
					общий	ликв.	деловой	
1	2	3	4	5	6	7	8	9
ССР	Мытищинский	11	12	1,2	0.196	0,068	0	2022-2030
ССР	Мытищинский	13	13	1,7	0.370	0,196	0,053	2022-2030
ССР	Мытищинский	13	19	0,2	0.063	0,028	0	2022-2030
ССР	Мытищинский	29	1	1,2	0.170	0,056	0	2022-2030
ССР	Мытищинский	38	15	2,9	0.482	0,159	0	2022-2030
ССР	Мытищинский	43	8	1,2	0.223	0,048	0	2022-2030
ССР	Мытищинский	44	13	6,3	0.893	0,050	0	2022-2030
ССР	Мытищинский	45	4	0,4	0.065	0,006	0	2022-2030
ССР	Мытищинский	47	12	1,2	0.297	0,033	0	2022-2030
ССР	Мытищинский	52	1	6,0	0.611	0,048	0	2022-2030
ССР	Мытищинский	53	5	7,3	0.627	0,154	0,031	2022-2030
ССР	Мытищинский	54	4	10,6	0.882	0,053	0	2022-2030
ССР	Мытищинский	61	7	0,5	0.175	0,148	0,024	2022-2030
ССР	Мытищинский	62	6	1,9	0.135	0,088	0	2022-2030
ССР	Мытищинский	62	9	0,2	0.019	0,006	0,001	2022-2030
ИТОГО сплошные санитарные рубки				**57,4**	**7.277**	**1,971**	**0,109**	
ВСР	Алексеевский	42	8	0,1	0.017	0,010	0	2022-2030
ВСР	Алексеевский	46	11	0,3	0.032	0,005	0,002	2022-2030
ВСР	Лосиноостровский	14-1	10	0,3	0.067	0,059	0	2022-2030
ВСР	Лосиноостровский	29-3	18	0,3	0.025	0	0	2022-2030
ВСР	Лосиноостровский	29-4	6	1,8	0.178	0	0	2022-2030
ВСР	Мытищинский	34	10	2,9	0.348	0,210	0	2022-2030
ВСР	Мытищинский	35	1	1,1	0.139	0,086	0	2022-2030
ВСР	Щёлковский	2	15	0,1	0.016	0,001	0	2022-2030
ВСР	Щёлковский	2	27	3,1	0.901	0,013	0	2022-2030
ВСР	Щёлковский	3	23	1,8	0.441	0	0	2022-2030
ВСР	Щёлковский	5	35	2,3	0.311	0	0	2022-2030
ВСР	Щёлковский	10	23	2,4	0.546	0,101	0,022	2022-2030
ВСР	Щёлковский	16	29	0,1	0.014	0,007	0	2022-2030
ВСР	Щёлковский	16	36	0,1	0.022	0,013	0	2022-2030
ВСР	Щёлковский	19	2	1,3	0.276	0,062	0	2022-2030
ВСР	Щёлковский	19	18	1,0	0.132	0,058	0	2022-2030
ВСР	Щёлковский	20	27	0,8	0.204	0,046	0	2022-2030
ВСР	Щёлковский	21	9	0,5	0.112	0,032	0	2022-2030
ВСР	Яузский	53-3	4	0,1	0.012	0,007	0	2022-2030
ВСР	Яузский	53-4	1	0,6	0.068	0,041	0	2022-2030
ВСР	Яузский	53-4	7	0,4	0.030	0,017	0	2022-2030
ИТОГО выборочные санитарные рубки				**21,4**	**3.891**	**0,768**	**0,024**	
УНД	Алексеевский	3	3	0,6	0.046	0,029	0	2022-2030
УНД	Алексеевский	3	5	4,8	0.663	0,066	0	2022-2030
УНД	Алексеевский	3	7	1,9	0.276	0	0	2022-2030
УНД	Алексеевский	3	9	0,2	0.013	0	0	2022-2030

Вид мер-тия	Лесничество, участковое лесничество (лесопарк)	N кварт. (клетки)	N выдела	Площадь, га	Вырубаемый запас, тыс.м3			Год проведения
					общий	ликв.	деловой	
1	2	3	4	5	6	7	8	9
УНД	Алексеевский	3	18	1,0	0.141	0,026	0	2022-2030
УНД	Алексеевский	3	26	2,6	0.153	0,012	0	2022-2030
УНД	Алексеевский	3	28	1,4	0.028	0,008	0	2022-2030
УНД	Алексеевский	4	10	1,8	0.116	0,008	0	2022-2030
УНД	Алексеевский	4	2	2,7	0.179	0,007	0	2022-2030
УНД	Алексеевский	4	5	2,4	0.071	0,010	0	2022-2030
УНД	Алексеевский	5	2	2,8	0.229	0,021	0	2022-2030
УНД	Алексеевский	5	9	1,8	0.132	0,032	0	2022-2030
УНД	Алексеевский	6	3	7,1	0.347	0,044	0	2022-2030
УНД	Алексеевский	6	10	2,0	0.137	0,042	0	2022-2030
УНД	Алексеевский	7	3	14,7	2.762	0,275	0	2022-2030
УНД	Алексеевский	7	9	1,2	0.223	0,032	0	2022-2030
УНД	Алексеевский	8	3	0,6	0.198	0	0	2022-2030
УНД	Алексеевский	9	12	1,0	0.066	0,004	0	2022-2030
УНД	Алексеевский	10	11	1,0	0.066	0,025	0	2022-2030
УНД	Алексеевский	12	3	2,5	0.033	0,004	0	2022-2030
УНД	Алексеевский	12	9	3,8	0.516	0,109	0	2022-2030
УНД	Алексеевский	14	9	1,5	0.105	0	0	2022-2030
УНД	Алексеевский	15	9	5,4	0.463	0,068	0	2022-2030
УНД	Алексеевский	15	11	1,0	0.055	0,008	0	2022-2030
УНД	Алексеевский	16	1	14,2	0.895	0,180	0	2022-2030
УНД	Алексеевский	16	12	0,4	0.053	0,006	0	2022-2030
УНД	Алексеевский	17	9	1,1	0.073	0,016	0	2022-2030
УНД	Алексеевский	18	8	0,7	0.023	0,003	0	2022-2030
УНД	Алексеевский	19	8	3,8	0.504	0,064	0	2022-2030
УНД	Алексеевский	20	3	1,9	0.150	0,029	0	2022-2030
УНД	Алексеевский	20	7	8,1	1.074	0,245	0	2022-2030
УНД	Алексеевский	22	6	0,2	0.006	0,001	0	2022-2030
УНД	Алексеевский	22	20	0,3	0.017	0,003	0	2022-2030
УНД	Алексеевский	23	1	1,5	0.338	0,047	0	2022-2030
УНД	Алексеевский	23	3	0,2	0.044	0,005	0	2022-2030
УНД	Алексеевский	24	1	2,9	0.587	0,085	0	2022-2030
УНД	Алексеевский	24	6	1,5	0.302	0,019	0	2022-2030
УНД	Алексеевский	24	10	7,3	1.518	0,075	0	2022-2030
УНД	Алексеевский	25	2	8,8	2.363	0,368	0	2022-2030
УНД	Алексеевский	25	8	5,2	0.840	0,039	0	2022-2030
УНД	Алексеевский	25	9	1,5	0.184	0,018	0	2022-2030
УНД	Алексеевский	26	2	1,1	0.037	0,006	0	2022-2030
УНД	Алексеевский	26	11	1,4	0.097	0,026	0,004	2022-2030
УНД	Алексеевский	26	12	5,0	0.743	0,082	0,068	2022-2030
УНД	Алексеевский	26	14	4,9	0.294	0,053	0	2022-2030
УНД	Алексеевский	33	1	3,5	0.732	0,127	0	2022-2030

Вид мер-тия	Лесничество, участковое лесничество (лесопарк)	N кварт. (клетки)	N выдела	Площадь, га	Вырубаемый запас, тыс.м3			Год проведения
					общий	ликв.	деловой	
1	2	3	4	5	6	7	8	9
УНД	Алексеевский	33	14	1,6	0.238	0,082	0	2022-2030
УНД	Алексеевский	33	25	0,7	0.100	0,028	0	2022-2030
УНД	Алексеевский	33	27	1,0	0.059	0,016	0	2022-2030
УНД	Алексеевский	33	29	0,7	0.037	0,006	0	2022-2030
УНД	Алексеевский	34	2	2,0	0.529	0,106	0	2022-2030
УНД	Алексеевский	36	4	2,4	0.433	0,102	0	2022-2030
УНД	Алексеевский	36	6	8,1	0.288	0,061	0	2022-2030
УНД	Алексеевский	37	1	1,5	0.315	0,055	0	2022-2030
УНД	Алексеевский	37	13	1,6	0.083	0,015	0	2022-2030
УНД	Алексеевский	43	8	2,4	0.472	0,103	0	2022-2030
УНД	Алексеевский	45	5	0,8	0.176	0,011	0	2022-2030
УНД	Алексеевский	46	19	2,5	0.345	0,019	0,019	2022-2030
УНД	Алексеевский	46	21	0,3	0.028	0,007	0	2022-2030
УНД	Алексеевский	46	25	2,0	0.205	0,010	0	2022-2030
УНД	Алексеевский	46	26	1,1	0.065	0,009	0	2022-2030
УНД	Алексеевский	46	27	1,6	0.114	0,012	0	2022-2030
УНД	Алексеевский	47	19	1,1	0.189	0,028	0	2022-2030
УНД	Алексеевский	47	21	0,5	0.065	0,011	0	2022-2030
УНД	Алексеевский	47	24	1,8	0.232	0,039	0	2022-2030
УНД	Алексеевский	48	3	0,8	0.062	0,008	0	2022-2030
УНД	Алексеевский	48	8	0,2	0.021	0,002	0	2022-2030
УНД	Алексеевский	48	16	0,7	0.126	0,009	0	2022-2030
УНД	Алексеевский	48	17	0,6	0.063	0,016	0	2022-2030
УНД	Алексеевский	48	20	0,2	0.040	0,010	0	2022-2030
УНД	Алексеевский	49	10	1,6	0.197	0,043	0	2022-2030
УНД	Алексеевский	49	23	0,2	0.021	0	0	2022-2030
УНД	Алексеевский	49	24	0,4	0.041	0,006	0,003	2022-2030
УНД	Алексеевский	49	26	0,5	0.080	0,023	0	2022-2030
УНД	Алексеевский	49	29	0,1	0.030	0	0	2022-2030
УНД	Алексеевский	50	1	0,4	0.083	0,021	0	2022-2030
УНД	Алексеевский	50	10	0,6	0.161	0,045	0	2022-2030
УНД	Лосиноостровский	14-2	3	0,5	0.029	0,005	0	2022-2030
УНД	Лосиноостровский	14-4	17	0,5	0.089	0	0	2022-2030
УНД	Лосиноостровский	15-4	13	1,7	0.286	0	0	2022-2030
УНД	Лосиноостровский	16-4	16	0,3	0.027	0	0	2022-2030
УНД	Лосиноостровский	27-3	6	1,3	0.147	0	0	2022-2030
УНД	Лосиноостровский	29-3	20	0,6	0.038	0,007	0	2022-2030
УНД	Лосиноостровский	29-3	22	2,3	0.534	0	0	2022-2030
УНД	Лосиноостровский	30-1	14	2,8	0.457	0,022	0,022	2022-2030
УНД	Лосиноостровский	30-1	15	3,7	0.333	0	0	2022-2030
УНД	Лосиноостровский	30-2	9	9,3	1.171	0	0	2022-2030
УНД	Лосиноостровский	30-3	2	5,2	1.025	0	0	2022-2030

Вид мер-тия	Лесничество, участковое лесничество (лесопарк)	N кварт. (клетки)	N выдела	Площадь, га	Вырубаемый запас, тыс.м3			Год проведения
					общий	ликв.	деловой	
1	2	3	4	5	6	7	8	9
УНД	Лосиноостровский	30-4	1	5,3	0.811	0	0	2022-2030
УНД	Лосиноостровский	31-1	5	4,9	0.884	0	0	2022-2030
УНД	Лосиноостровский	31-1	8	1,2	0.240	0	0	2022-2030
УНД	Лосиноостровский	31-2	9	1,9	0.297	0	0	2022-2030
УНД	Лосиноостровский	31-2	10	0,4	0.057	0	0	2022-2030
УНД	Лосиноостровский	31-3	3	0,6	0.135	0	0	2022-2030
УНД	Лосиноостровский	32-1	2	2,1	0.338	0	0	2022-2030
УНД	Лосиноостровский	32-3	3	1,2	0.160	0	0	2022-2030
УНД	Лосинопогонный	6-1	17	1,8	0.354	0,028	0	2022-2030
УНД	Лосинопогонный	12-1	8	2,7	0.597	0,047	0	2022-2030
УНД	Лосинопогонный	12-1	12	0,1	0.060	0,047	0	2022-2030
УНД	Лосинопогонный	12-2	12	0,6	0.084	0,015	0	2022-2030
УНД	Лосинопогонный	12-3	3	1,8	0.109	0,024	0	2022-2030
УНД	Лосинопогонный	12-4	5	0,4	0.019	0,003	0	2022-2030
УНД	Лосинопогонный	12-4	12	0,1	0.023	0	0	2022-2030
УНД	Лосинопогонный	12-4	14	0,2	0.068	0,060	0	2022-2030
УНД	Лосинопогонный	16-2	3	6,4	0.033	0	0	2022-2030
УНД	Лосинопогонный	17-1	2	0,6	0.009	0,002	0	2022-2030
УНД	Лосинопогонный	17-2	6	1,8	0.135	0,051	0	2022-2030
УНД	Лосинопогонный	17-2	7	2,2	0.549	0,025	0	2022-2030
УНД	Лосинопогонный	17-3	10	0,4	0.051	0,003	0	2022-2030
УНД	Лосинопогонный	17-4	4	7,4	1.417	0,101	0	2022-2030
УНД	Лосинопогонный	18-1	10	1,8	0.350	0,061	0	2022-2030
УНД	Лосинопогонный	18-4	2	1,7	0.271	0,033	0	2022-2030
УНД	Лосинопогонный	18-4	5	0,7	0.138	0,033	0	2022-2030
УНД	Лосинопогонный	19-1	7	0,5	0.018	0,005	0	2022-2030
УНД	Лосинопогонный	19-1	13	1,1	0.038	0,009	0	2022-2030
УНД	Лосинопогонный	19-4	1	14,3	2.712	0,505	0	2022-2030
УНД	Лосинопогонный	19-4	6	0,9	0.045	0,014	0	2022-2030
УНД	Лосинопогонный	19-6	4	8,9	1.694	0,467	0	2022-2030
УНД	Лосинопогонный	19-6	11	5,5	1.074	0,251	0	2022-2030
УНД	Лосинопогонный	22-3	11	0,2	0.065	0,011	0	2022-2030
УНД	Лосинопогонный	22-4	7	2,3	0.339	0,087	0	2022-2030
УНД	Лосинопогонный	22-4	8	2,8	0.259	0,127	0	2022-2030
УНД	Лосинопогонный	23-1	2	0,6	0.027	0,002	0	2022-2030
УНД	Лосинопогонный	23-1	7	1,3	0.180	0,047	0	2022-2030
УНД	Лосинопогонный	23-2	7	1,2	0.486	0,215	0	2022-2030
УНД	Лосинопогонный	23-2	10	0,9	0.154	0,010	0	2022-2030
УНД	Лосинопогонный	23-4	2	1,3	0.064	0,007	0	2022-2030
УНД	Лосинопогонный	23-4	7	2,7	0.250	0,015	0	2022-2030
УНД	Лосинопогонный	23-4	11	0,4	0.035	0,001	0	2022-2030
УНД	Лосинопогонный	32-2	5	1,6	0.234	0,064	0	2022-2030

Вид мер-тия	Лесничество, участковое лесничество (лесопарк)	N кварт. (клетки)	N выдела	Площадь, га	Вырубаемый запас, тыс.м3			Год проведения
					общий	ликв.	деловой	
1	2	3	4	5	6	7	8	9
УНД	Лосинопогонный	33-1	3	1,8	0.295	0,054	0	2022-2030
УНД	Лосинопогонный	36-1	10	1,3	0.180	0,015	0	2022-2030
УНД	Лосинопогонный	36-2	13	0,4	0.047	0,006	0	2022-2030
УНД	Мытищинский	2	17	0,6	0.046	0	0	2022-2030
УНД	Мытищинский	11	14	0,2	0.015	0,001	0	2022-2030
УНД	Мытищинский	20	8	0,1	0.018	0,007	0	2022-2030
УНД	Мытищинский	20	25	2,3	0.491	0,290	0	2022-2030
УНД	Мытищинский	28	12	1,4	0.208	0,021	0	2022-2030
УНД	Мытищинский	29	10	0,4	0.035	0,011	0	2022-2030
УНД	Мытищинский	35	2	3,7	0.377	0,018	0	2022-2030
УНД	Мытищинский	35	8	0,5	0.010	0,001	0	2022-2030
УНД	Мытищинский	36	5	0,5	0.035	0,007	0	2022-2030
УНД	Мытищинский	37	4	1,8	0.275	0,009	0	2022-2030
УНД	Мытищинский	39	2	0,1	0.023	0,001	0	2022-2030
УНД	Мытищинский	43	4	1,9	0.214	0,053	0,018	2022-2030
УНД	Мытищинский	44	14	0,6	0.106	0,009	0	2022-2030
УНД	Мытищинский	45	2	0,5	0.072	0	0	2022-2030
УНД	Мытищинский	45	6	2,2	0.370	0,039	0	2022-2030
УНД	Мытищинский	51	3	1,0	0.037	0,015	0,002	2022-2030
УНД	Щёлковский	2	11	0,2	0.015	0	0	2022-2030
УНД	Щёлковский	2	21	0,4	0.103	0	0	2022-2030
УНД	Щёлковский	2	24	2,7	0.326	0	0	2022-2030
УНД	Щёлковский	3	22	0,8	0.169	0	0	2022-2030
УНД	Щёлковский	3	24	2,0	0.097	0	0	2022-2030
УНД	Щёлковский	6	6	4,4	0.063	0	0	2022-2030
УНД	Щёлковский	6	9	1,0	0.101	0,028	0	2022-2030
УНД	Щёлковский	6	24	0,3	0.036	0,023	0	2022-2030
УНД	Щёлковский	7	11	0,2	0.005	0,003	0	2022-2030
УНД	Щёлковский	10	44	4,2	0.807	0,152	0	2022-2030
УНД	Щёлковский	11	6	1,9	0.180	0	0	2022-2030
УНД	Щёлковский	11	7	1,1	0.110	0	0	2022-2030
УНД	Щёлковский	11	10	0,5	0.048	0	0	2022-2030
УНД	Щёлковский	13	2	0,8	0.086	0,006	0	2022-2030
УНД	Щёлковский	13	4	1,3	0.182	0,024	0	2022-2030
УНД	Щёлковский	13	6	0,4	0.040	0,003	0	2022-2030
УНД	Щёлковский	13	14	0,8	0.071	0	0	2022-2030
УНД	Щёлковский	14	8	0,3	0.037	0,005	0	2022-2030
УНД	Щёлковский	15	18	0,2	0.023	0,006	0,001	2022-2030
УНД	Щёлковский	16	7	1,1	0.060	0,014	0	2022-2030
УНД	Щёлковский	16	37	0,2	0.014	0,004	0	2022-2030
УНД	Щёлковский	19	3	1,0	0.102	0,022	0	2022-2030
УНД	Щёлковский	19	9	2,3	0.193	0,032	0	2022-2030

Вид мер-тия	Лесничество, участковое лесничество (лесопарк)	N кварт. (клетки)	N выдела	Площадь, га	Вырубаемый запас, тыс.м3			Год проведения
					общий	ликв.	деловой	
1	2	3	4	5	6	7	8	9
УНД	Щёлковский	19	14	1,9	0.180	0	0	2022-2030
УНД	Щёлковский	20	2	3,1	0.142	0	0	2022-2030
УНД	Щёлковский	20	3	2,6	0.034	0,005	0	2022-2030
УНД	Щёлковский	20	17	0,6	0.034	0,006	0	2022-2030
УНД	Щёлковский	21	12	0,2	0.044	0,023	0	2022-2030
УНД	Щёлковский	21	19	1,4	0.082	0,022	0	2022-2030
УНД	Щёлковский	21	20	0,5	0.08	0,018	0	2022-2030
УНД	Щёлковский	22	14	0,9	0.045	0,002	0,002	2022-2030
УНД	Щёлковский	22	17	1,2	0.061	0,018	0	2022-2030
УНД	Щёлковский	23	74	0,5	0.016	0,014	0	2022-2030
УНД	Яузский	37-3	21	1,4	0.236	0	0	2022-2030
УНД	Яузский	38-2	11	3,4	0.619	0	0	2022-2030
УНД	Яузский	38-3	5	1,0	0.270	0	0	2022-2030
УНД	Яузский	38-3	14	0,3	0.031	0	0	2022-2030
УНД	Яузский	38-4	3	0,3	0.070	0	0	2022-2030
УНД	Яузский	38-4	5	7,6	1.700	0	0	2022-2030
УНД	Яузский	39-1	16	5,0	0.795	0	0	2022-2030
УНД	Яузский	39-1	27	0,9	0.163	0,004	0	2022-2030
УНД	Яузский	39-2	10	0,4	0.046	0,002	0	2022-2030
УНД	Яузский	39-2	14	1,4	0.139	0,001	0	2022-2030
УНД	Яузский	39-3	1	2,3	0.560	0	0	2022-2030
УНД	Яузский	40-2	2	3,3	0.227	0	0	2022-2030
УНД	Яузский	47-3	18	0,4	0.044	0	0	2022-2030
УНД	Яузский	49-1	16	0,8	0.088	0	0	2022-2030
УНД	Яузский	50-1	10	0,6	0.085	0	0	2022-2030
УНД	Яузский	50-4	27	1,8	0.035	0	0	2022-2030
УНД	Яузский	53-1	10	0,6	0.078	0	0	2022-2030
УНД	Яузский	53-1	14	0,5	0.035	0	0	2022-2030
УНД	Яузский	53-2	5	0,8	0.118	0	0	2022-2030
УНД	Яузский	53-4	6	0,2	0.027	0	0	2022-2030
УНД	Яузский	53-4	20	0,6	0.024	0	0	2022-2030
УНД	Яузский	54-2	12	1,0	0.245	0	0	2022-2030
ИТОГО уборка неликвидной древесины				**401,2**	**53.864**	**6,628**	**0,139**	
ИТОГО по НП Лосиный остров				**480,0**	**65.032**	**9.367**	**0.272**	

Санитарно-оздоровительные мероприятия и рубка аварийных деревьев проектируются на ближайшие три года после утверждения проекта освоения лесов. В дальнейшем мероприятия, связанные с рубкой погибших и поврежденных деревьев, проектируются на основании лесопатологических обследований.

В целях санитарной рубки древесины проводится отвод части площади лесного участка, предназначенного в рубку (далее - лесосека), а также таксация

лесосеки, при которой определяются количественные и качественные характеристики лесных насаждений и объем древесины, подлежащей заготовке.

Отвод лесного участка в рубку осуществляется на основании Правил заготовки древесины, утверждённых Приказом Минприроды России от 01.12.2020 №993.

При отводе лесосек устанавливаются и обозначаются на местности границы лесосек, отбираются и отмечаются деревья, предназначенные для рубки при проведении выборочных рубок.

Разработка лесосек без установления и обозначения на местности границы лесосек допускается при заготовке гражданами для собственных нужд в целях отопления сухостойной, ветровальной и буреломной древесины и очистке лесов от захламления. При этом на деревьях, подлежащих рубке, делаются отметки (яркая лента, скотч, краска, затески).

Работы по установлению и обозначению на местности границ лесосек включают:

а) прорубку визиров шириной не более 1 м, за исключением сторон, отграниченных видимыми квартальными просеками, граничными линиями, таксационными визирами, не покрытыми лесной растительностью землями и лесными культурами или обозначение границы лесосеки иным способом без рубки деревьев;

б) установку столбов на углах лесосек, к которым произведена инструментальная привязка к квартальным просекам, таксационным визирам или другим постоянным ориентирам, а также фиксацию остальных углов лесосек;

в) отграничение неэксплуатационных участков в пределах лесосек;

г) промер линий, измерение углов между ними и углов наклона, а также инструментальную привязку к квартальным просекам, таксационным визирам или другим постоянным ориентирам.

Таксация лесосек проводится после обозначения их границ на местности. При таксации лесосек выполняется натурное определение качественных характеристик лесных насаждений и объема древесины, подлежащей заготовке.

При отводе и таксации лесосек для заготовки древесины выборочными рубками (кроме чересполосных постепенных рубок), осуществляемыми на основании договоров купли-продажи лесных насаждений, производится отметка деревьев (яркая лента, скотч, краска, затески), назначаемых в рубку.

При проведении выборочных санитарных рубок производится учет по количеству деревьев, назначаемых в рубку.

5.6 Ведомость лесотаксационных выделов, в которых проектируются мероприятия по локализации и ликвидации очагов вредных организмов, санитарно-оздоровительные мероприятия

Таблица 5.6-1 – Виды и объёмы проектируемых санитарно-оздоровительных мероприятий на лесном участке

Вид мероприятия	Хозяйство	Площадь, га	Вырубаемый запас древесины, тыс. м^3			Средний ежегодный объем	
			общий	ликв.	деловой	га	тыс. м^3
1	2	3	4	5	6	7	8
Защитные леса							
ССР	Хвойное	55,0	7.054	1,821	0,108	33,61	0,945
ССР	Твердолиственные	2,1	0.154	0,094	0,001	1,85	0,069
ССР	Мягколиств.	0,3	0.069	0,056	0	0,3	0,056
Итого по ССР		*57,4*	*7,277*	*1,971*	*0,109*	*35,76*	*1,070*
ВСР	Хвойное	16,9	3.142	0,667	0,002	16,9	0,667
ВСР	Мягколиств.	4,5	0.749	0,101	0,022	4,5	0,101
Итого по ВСР		*21,4*	*3,891*	*0,768*	*0,024*	*21,4*	*0,768*
УНД	Хвойное	303,6	40.292	6,244	0,136	60,21	0,518
УНД	Твердолиственные	0,6	0.062	0,001	0	0,6	0,001
УНД	Мягколиств.	97,0	13.51	0,383	0,003	14,26	0,043
Итого по УНД		*401,2*	*53,864*	*6,628*	*0,139*	*75,07*	*0,562*
Итого:		**480,0**	**65.032**	**9.367**	**0.272**	**132,23**	**2,4**
в т.ч. хвойные		**375,5**	**50.488**	**8.732**	**0.246**	**110,72**	**2,13**
твердолиственные		**2,7**	**0.216**	**0.095**	**0.001**	**2,45**	**0,07**
мягколиственные		**101,8**	**14.328**	**0.54**	**0.025**	**19,06**	**0,2**
Эксплуатационные леса							
-	-	-	-	-	-	-	
Итого:	-	-	-	-	-	-	
Резервные леса							
-	-	-	-	-	-	-	-
Итого:	-	-	-	-	-	-	-
ВСЕГО	-	-	-	-	-	-	-

Таблица 5.6-2 – Виды и объёмы мероприятий локализации и ликвидации очагов вредных организмов на лесном участке

Виды мероприятий	Ед. изм.	Проектируемый объем мероприятий	
		всего	ежегодный объем
1	2	3	4
Защитные леса			
Сплошные санитарные рубки (ССР)	т.кбм		
Выборочные санитарные рубки (ВСР)	т.кбм		
Уборка неликвидной древесины (УНД)	т.кбм		
Рубка аварийных деревьев (РАД)	т.кбм		
Эксплуатационные леса			
-	-	-	-
Всего на лесном участке			
-	-	-	-

Согласно актам лесопатологического обследования, проведенных на территории НП «Лосиный остров» обнаружены отработанные очаги вредных организмов, поврежденных короедом-типографом. Мероприятия по локализации и ликвидации очагов вредных организмов на лесном участке отражены в таблицах 5.5-1, 5.6-1, 5.6-2. Тематическая лесная карта «Пространственное размещение лесотаксационных выделов, в которых проектируются мероприятия по локализации и ликвидации очагов вредных организмов, санитарно-оздоровительные мероприятия» приведена в приложении 13.

5.7 Площадь земель, нуждающихся в лесовосстановлении

В соответствии с материалами лесоустройства установлено, что на территории лесного участка имеются земли, площадью 1061,372 га, нуждающиеся в лесовосстановлении.

В соответствии с Лесным Кодексом Российской Федерации и Приказом Приказ Минприроды России от 04.12.2020 №1014 «Об утверждении Правил лесовосстановления» лесовосстановление обеспечивается:

а) на лесных участках, предоставленных в аренду для заготовки древесины, - арендаторами этих лесных участков;

б) на лесных участках, за исключением указанных в подпункте «а»: органами государственной власти, органами местного самоуправления в пределах их полномочий, определенных в соответствии со статьями 81-84 Лесного кодекса Российской Федерации.

В связи с изложенным, данные в таблицах 5.7-1, 5.8-1, 5.9-1, 5.9-2, 5.10-1, 5.10-2 приведены данные о необходимых мероприятиях по лесовосстановлению.

Тематическая лесная карта «Пространственное размещение лесотаксационных выделов, в которых проектируются мероприятия по лесовосстановлению» представлена в приложении 14.

Таблица 5.7-1 – Площадь земель, нуждающихся в лесовосстановлении

Категория земель фонда лесовосстановления	Лесничество, участковое лесничество	N квартала (клетки)	N выдела	Площадь, га
1	2	3	4	5
Ветровальник	Алексеевский	18	8	0,66
Ветровальник	Алексеевский	20	3	1,86
Ветровальник	Алексеевский	36	4	2,35
Ветровальник	Алексеевский	3	5	4,77
Ветровальник	Алексеевский	3	7	1,93
Ветровальник	Алексеевский	3	9	0,25
Ветровальник	Алексеевский	3	18	1,05
Ветровальник	Алексеевский	3	26	2,58
Ветровальник	Алексеевский	3	28	1,35
Ветровальник	Алексеевский	4	2	2,71
Ветровальник	Алексеевский	4	5	2,43
Ветровальник	Алексеевский	4	10	1,84
Ветровальник	Алексеевский	5	2	2,82
Ветровальник	Алексеевский	5	9	1,85

Категория земель фонда лесовосстановления	Лесничество, участковое лесничество	N квартала (клетки)	N выдела	Площадь, га
1	2	3	4	5
Ветровальник	Алексеевский	6	3	7,11
Ветровальник	Алексеевский	6	10	2,03
Ветровальник	Алексеевский	7	3	14,73
Ветровальник	Алексеевский	7	9	1,18
Ветровальник	Алексеевский	8	3	0,61
Ветровальник	Алексеевский	9	12	0,99
Ветровальник	Алексеевский	10	3	2,22
Ветровальник	Алексеевский	12	9	3,84
Ветровальник	Алексеевский	14	9	1,5
Ветровальник	Алексеевский	15	9	5,38
Ветровальник	Алексеевский	15	11	1
Ветровальник	Алексеевский	16	1	14,15
Ветровальник	Алексеевский	16	12	0,45
Ветровальник	Алексеевский	17	9	1,09
Ветровальник	Алексеевский	19	8	3,75
Ветровальник	Алексеевский	20	7	8,08
Ветровальник	Алексеевский	22	6	0,19
Ветровальник	Алексеевский	22	20	0,3
Ветровальник	Алексеевский	23	1	1,54
Ветровальник	Алексеевский	23	3	0,18
Ветровальник	Алексеевский	23	4	2,89
Ветровальник	Алексеевский	24	1	2,92
Ветровальник	Алексеевский	24	6	1,52
Ветровальник	Алексеевский	24	9	1,9
Ветровальник	Алексеевский	24	10	7,28
Ветровальник	Алексеевский	25	2	8,85
Ветровальник	Алексеевский	25	9	1,51
Ветровальник	Алексеевский	26	2	1,13
Ветровальник	Алексеевский	26	11	1,44
Ветровальник	Алексеевский	26	12	4,98
Ветровальник	Алексеевский	26	14	4,91
Ветровальник	Алексеевский	33	1	3,48
Ветровальник	Алексеевский	33	14	1,58
Ветровальник	Алексеевский	33	25	0,67
Ветровальник	Алексеевский	33	27	0,99
Ветровальник	Алексеевский	33	29	0,66
Ветровальник	Алексеевский	34	2	1,95
Ветровальник	Алексеевский	34	14	1,87
Ветровальник	Алексеевский	36	6	8,1
Ветровальник	Алексеевский	37	1	1,53
Ветровальник	Алексеевский	37	13	1,64
Ветровальник	Алексеевский	43	8	2,4
Ветровальник	Алексеевский	44	3	1,24
Ветровальник	Алексеевский	45	5	0,81
Ветровальник	Алексеевский	47	19	1,15
Ветровальник	Алексеевский	47	21	0,49
Ветровальник	Алексеевский	47	24	1,83
Ветровальник	Алексеевский	48	3	0,81
Ветровальник	Алексеевский	48	8	0,23
Ветровальник	Алексеевский	48	16	0,72
Ветровальник	Алексеевский	48	17	0,56

Категория земель фонда лесовосстановления	Лесничество, участковое лесничество	N квартала (клетки)	N выдела	Площадь, га
1	2	3	4	5
Ветровальник	Алексеевский	48	20	0,22
Ветровальник	Алексеевский	49	13	5,5
Ветровальник	Алексеевский	49	14	1,86
Ветровальник	Алексеевский	49	23	0,18
Ветровальник	Алексеевский	49	24	0,4
Ветровальник	Алексеевский	49	26	0,48
Ветровальник	Алексеевский	49	29	0,15
Ветровальник	Лосиноостровский	30-1	14	2,818
Ветровальник	Лосиноостровский	30-1	15	3,703
Ветровальник	Лосиноостровский	30-2	9	9,304
Ветровальник	Лосиноостровский	14-4	17	0,489
Ветровальник	Лосиноостровский	15-3	13	3,161
Ветровальник	Лосиноостровский	15-4	13	1,746
Ветровальник	Лосиноостровский	16-4	16	0,33
Ветровальник	Лосиноостровский	27-3	6	1,301
Ветровальник	Лосиноостровский	29-3	18	0,264
Ветровальник	Лосиноостровский	29-3	20	0,594
Ветровальник	Лосиноостровский	29-3	22	2,261
Ветровальник	Лосиноостровский	29-4	6	1,782
Ветровальник	Лосиноостровский	30-3	2	5,166
Ветровальник	Лосиноостровский	30-4	1	5,252
Ветровальник	Лосиноостровский	31-1	5	4,894
Ветровальник	Лосиноостровский	31-1	8	1,233
Ветровальник	Лосиноостровский	31-2	9	1,93
Ветровальник	Лосиноостровский	31-2	10	0,413
Ветровальник	Лосиноостровский	31-3	3	0,65
Ветровальник	Лосиноостровский	32-1	2	2,133
Ветровальник	Лосиноостровский	32-3	3	1,23
Ветровальник	Лосинопогонный	17-4	2	0,95
Ветровальник	Лосинопогонный	17-4	4	7,42
Ветровальник	Лосинопогонный	61-1	17	1,83
Ветровальник	Лосинопогонный	12-1	13	0,2
Ветровальник	Лосинопогонный	12-2	12	0,63
Ветровальник	Лосинопогонный	12-4	5	0,42
Ветровальник	Лосинопогонный	17-1	2	0,59
Ветровальник	Лосинопогонный	17-2	6	1,82
Ветровальник	Лосинопогонный	17-2	7	2,17
Ветровальник	Лосинопогонный	17-3	10	0,4
Ветровальник	Лосинопогонный	18-1	8	5,36
Ветровальник	Лосинопогонный	18-1	10	1,8
Ветровальник	Лосинопогонный	18-2	8	0,27
Ветровальник	Лосинопогонный	18-3	1	0,11
Ветровальник	Лосинопогонный	18-4	2	1,73
Ветровальник	Лосинопогонный	18-4	5	0,71
Ветровальник	Лосинопогонный	23-1	2	0,58
Ветровальник	Лосинопогонный	23-2	10	0,92
Ветровальник	Лосинопогонный	23-4	2	1,32
Ветровальник	Лосинопогонный	23-4	7	2,72
Ветровальник	Лосинопогонный	23-4	11	0,43
Ветровальник	Лосинопогонный	32-2	5	1,62
Ветровальник	Лосинопогонный	33-1	3	1,77

Категория земель фонда лесовосстановления	Лесничество, участковое лесничество	N квартала (клетки)	N выдела	Площадь, га
1	2	3	4	5
Ветровальник	Лосинопогонный	36-1	10	1,28
Ветровальник	Лосинопогонный	36-2	13	0,41
Ветровальник	Мытищинский	2	17	0,576
Ветровальник	Мытищинский	25	31	0,403
Ветровальник	Мытищинский	54	4	10,569
Ветровальник	Мытищинский	2	7	0,355
Ветровальник	Мытищинский	11	12	1,246
Ветровальник	Мытищинский	11	14	0,247
Ветровальник	Мытищинский	20	8	0,137
Ветровальник	Мытищинский	26	8	2,562
Ветровальник	Мытищинский	28	12	1,355
Ветровальник	Мытищинский	29	1	1,215
Ветровальник	Мытищинский	29	10	0,382
Ветровальник	Мытищинский	35	1	1,099
Ветровальник	Мытищинский	35	2	3,725
Ветровальник	Мытищинский	35	8	0,498
Ветровальник	Мытищинский	35	16	0,711
Ветровальник	Мытищинский	36	3	5,061
Ветровальник	Мытищинский	36	4	4,755
Ветровальник	Мытищинский	36	5	0,495
Ветровальник	Мытищинский	37	4	1,769
Ветровальник	Мытищинский	38	15	2,914
Ветровальник	Мытищинский	39	2	0,089
Ветровальник	Мытищинский	39	6	0,449
Ветровальник	Мытищинский	44	13	6,252
Ветровальник	Мытищинский	45	2	0,499
Ветровальник	Мытищинский	45	4	0,373
Ветровальник	Мытищинский	45	6	2,217
Ветровальник	Мытищинский	47	5	0,37
Ветровальник	Мытищинский	47	12	1,184
Ветровальник	Мытищинский	51	3	1,021
Ветровальник	Мытищинский	52	1	5,966
Ветровальник	Мытищинский	53	5	7,323
Ветровальник	Щёлковский	10	44	4,171
Ветровальник	Щёлковский	11	10	0,46
Ветровальник	Щёлковский	10	23	2,426
Ветровальник	Щёлковский	19	9	2,337
Ветровальник	Щёлковский	20	2	3,095
Ветровальник	Щёлковский	20	3	2,572
Ветровальник	Щёлковский	2	11	0,22
Ветровальник	Щёлковский	2	21	0,366
Ветровальник	Щёлковский	2	24	2,697
Ветровальник	Щёлковский	2	27	3,097
Ветровальник	Щёлковский	3	22	0,777
Ветровальник	Щёлковский	3	23	1,752
Ветровальник	Щёлковский	3	24	1,98
Ветровальник	Щёлковский	6	9	0,976
Ветровальник	Щёлковский	11	6	1,859
Ветровальник	Щёлковский	11	7	1,106
Ветровальник	Щёлковский	13	2	0,773
Ветровальник	Щёлковский	13	4	1,283

Категория земель фонда лесовосстановления	Лесничество, участковое лесничество	N квартала (клетки)	N выдела	Площадь, га
1	2	3	4	5
Ветровальник	Щёлковский	13	6	0,435
Ветровальник	Щёлковский	13	9	0,452
Ветровальник	Щёлковский	13	14	0,764
Ветровальник	Щёлковский	17	21	1,773
Ветровальник	Щёлковский	17	26	6,517
Ветровальник	Щёлковский	17	30	1,447
Ветровальник	Щёлковский	19	14	1,931
Ветровальник	Щёлковский	20	17	0,59
Ветровальник	Щёлковский	20	27	0,813
Ветровальник	Щёлковский	21	19	1,382
Ветровальник	Щёлковский	21	20	0,476
Ветровальник	Щёлковский	22	14	0,93
Ветровальник	Щёлковский	22	16	1,962
Ветровальник	Щёлковский	22	17	1,154
Ветровальник	Щёлковский	23	82	0,127
Ветровальник	Щёлковский	12	1	1,594
Ветровальник	Яузский	40-1	7	0,714
Ветровальник	Яузский	39-1	16	5,003
Ветровальник	Яузский	39-1	27	0,897
Ветровальник	Яузский	39-3	1	2,262
Ветровальник	Яузский	53-4	20	0,579
Ветровальник	Яузский	47-4	8	1,138
Ветровальник	Яузский	37-3	21	1,426
Ветровальник	Яузский	38-2	11	3,418
Ветровальник	Яузский	38-3	5	0,96
Ветровальник	Яузский	38-3	14	0,327
Ветровальник	Яузский	38-4	3	0,316
Ветровальник	Яузский	38-4	5	7,554
Ветровальник	Яузский	39-2	10	0,417
Ветровальник	Яузский	40-2	2	3,325
Ветровальник	Яузский	47-3	18	0,387
Ветровальник	Яузский	47-7	4	0,186
Ветровальник	Яузский	49-1	16	0,842
Ветровальник	Яузский	50-1	10	0,648
Ветровальник	Яузский	50-4	27	1,758
Ветровальник	Яузский	53-1	10	0,583
Ветровальник	Яузский	53-1	14	0,522
Ветровальник	Яузский	53-2	5	0,832
Ветровальник	Яузский	53-4	6	0,223
Ветровальник	Яузский	54-2	12	1,02
Вырубка	Алексеевский	10	7	9,24
Вырубка	Алексеевский	10	9	4,16
Вырубка	Алексеевский	19	10	4,19
Вырубка	Алексеевский	29	1	0,23
Вырубка	Алексеевский	29	4	0,37
Вырубка	Алексеевский	29	7	1,15
Вырубка	Алексеевский	21	7	4,72
Вырубка	Алексеевский	29	5	8,15
Вырубка	Алексеевский	30	8	1,79
Вырубка	Алексеевский	5	6	1,58
Вырубка	Алексеевский	5	11	3,09

Категория земель фонда лесовосстановления	Лесничество, участковое лесничество	N квартала (клетки)	N выдела	Площадь, га
1	2	3	4	5
Вырубка	Алексеевский	6	4	0,18
Вырубка	Алексеевский	6	5	2,85
Вырубка	Алексеевский	6	9	0,61
Вырубка	Алексеевский	7	8	2,41
Вырубка	Алексеевский	7	10	2,14
Вырубка	Алексеевский	7	13	0,68
Вырубка	Алексеевский	12	2	2,04
Вырубка	Алексеевский	12	5	2,54
Вырубка	Алексеевский	12	7	10,75
Вырубка	Алексеевский	12	13	1,24
Вырубка	Алексеевский	13	1	3,29
Вырубка	Алексеевский	13	6	0,29
Вырубка	Алексеевский	13	12	1,8
Вырубка	Алексеевский	14	8	0,71
Вырубка	Алексеевский	14	13	1,45
Вырубка	Алексеевский	15	1	0,25
Вырубка	Алексеевский	15	7	0,61
Вырубка	Алексеевский	15	8	6,86
Вырубка	Алексеевский	16	11	0,85
Вырубка	Алексеевский	17	8	1,25
Вырубка	Алексеевский	18	2	14,23
Вырубка	Алексеевский	18	4	7,23
Вырубка	Алексеевский	19	2	1,76
Вырубка	Алексеевский	19	4	3,6
Вырубка	Алексеевский	19	9	4,56
Вырубка	Алексеевский	20	4	5,4
Вырубка	Алексеевский	20	11	0,26
Вырубка	Алексеевский	20	12	1,67
Вырубка	Алексеевский	20	13	8,21
Вырубка	Алексеевский	20	16	0,85
Вырубка	Алексеевский	21	1	1,46
Вырубка	Алексеевский	21	3	1,48
Вырубка	Алексеевский	21	4	0,83
Вырубка	Алексеевский	21	5	3,13
Вырубка	Алексеевский	21	6	14,53
Вырубка	Алексеевский	21	8	2,29
Вырубка	Алексеевский	21	9	4,52
Вырубка	Алексеевский	21	11	0,49
Вырубка	Алексеевский	22	1	3,05
Вырубка	Алексеевский	22	4	25,96
Вырубка	Алексеевский	22	12	2,07
Вырубка	Алексеевский	22	14	4,09
Вырубка	Алексеевский	22	15	2,4
Вырубка	Алексеевский	22	19	1,14
Вырубка	Алексеевский	26	3	3
Вырубка	Алексеевский	26	7	5,43
Вырубка	Алексеевский	26	10	10,97
Вырубка	Алексеевский	27	5	0,41
Вырубка	Алексеевский	27	8	2,19
Вырубка	Алексеевский	27	9	0,38
Вырубка	Алексеевский	27	10	0,43

Категория земель фонда лесовосстановления	Лесничество, участковое лесничество	N квартала (клетки)	N выдела	Площадь, га
1	2	3	4	5
Вырубка	Алексеевский	27	11	2,03
Вырубка	Алексеевский	27	13	6,68
Вырубка	Алексеевский	27	16	3,95
Вырубка	Алексеевский	27	20	5,89
Вырубка	Алексеевский	28	1	1,58
Вырубка	Алексеевский	28	2	1,66
Вырубка	Алексеевский	28	6	4,75
Вырубка	Алексеевский	28	8	7,44
Вырубка	Алексеевский	28	9	0,49
Вырубка	Алексеевский	28	13	0,36
Вырубка	Алексеевский	28	14	10,75
Вырубка	Алексеевский	29	2	18,81
Вырубка	Алексеевский	30	5	4,61
Вырубка	Алексеевский	30	6	9,51
Вырубка	Алексеевский	30	11	0,44
Вырубка	Алексеевский	31	1	0,98
Вырубка	Алексеевский	31	10	0,88
Вырубка	Алексеевский	31	20	1,52
Вырубка	Алексеевский	31	28	0,22
Вырубка	Алексеевский	32	6	2,73
Вырубка	Алексеевский	34	4	12,21
Вырубка	Алексеевский	34	9	2,48
Вырубка	Алексеевский	35	1	13,15
Вырубка	Алексеевский	36	2	6,98
Вырубка	Алексеевский	37	2	0,44
Вырубка	Алексеевский	37	8	4,01
Вырубка	Алексеевский	38	3	3,28
Вырубка	Алексеевский	38	4	1,83
Вырубка	Алексеевский	44	8	23
Вырубка	Алексеевский	45	3	24,66
Вырубка	Алексеевский	48	2	2,19
Вырубка	Алексеевский	49	2	2,26
Вырубка	Алексеевский	49	8	2,75
Вырубка	Алексеевский	49	11	1,2
Вырубка	Алексеевский	49	15	2,58
Вырубка	Алексеевский	49	20	0,93
Вырубка	Алексеевский	50	19	3,82
Вырубка	Лосиноостровский	29-4	8	2,391
Вырубка	Лосиноостровский	29-4	9	8,116
Вырубка	Лосинопогонный	51-1	3	0,17
Вырубка	Лосинопогонный	51-1	5	0,05
Вырубка	Лосинопогонный	61-1	4	0,8
Вырубка	Лосинопогонный	92-2	10	0,29
Вырубка	Лосинопогонный	10-1	8	0,14
Вырубка	Лосинопогонный	19-3	3	10,02
Вырубка	Мытищинский	5	27	0,378
Вырубка	Мытищинский	11	13	0,198
Вырубка	Мытищинский	13	6	1,606
Вырубка	Мытищинский	20	1	1,289
Вырубка	Щёлковский	10	3	4,219
Вырубка	Щёлковский	10	8	0,397

Категория земель фонда лесовосстановления	Лесничество, участковое лесничество	N квартала (клетки)	N выдела	Площадь, га
1	2	3	4	5
Вырубка	Щёлковский	10	20	0,633
Вырубка	Яузский	50-3	27	1,125
Вырубка	Яузский	47-4	3	0,704
Вырубка	Яузский	47-5	5	0,932
Вырубка	Яузский	47-5	7	0,906
Вырубка	Яузский	47-2	10	0,135
Вырубка	Яузский	47-2	17	1,221
Вырубка	Яузский	47-2	21	0,265
Вырубка	Яузский	47-3	19	0,212
Вырубка	Яузский	47-3	28	0,116
Вырубка	Яузский	47-3	29	0,334
Вырубка	Яузский	47-4	13	0,19
Вырубка	Яузский	47-6	7	0,841
Вырубка	Яузский	48-1	14	2,26
Вырубка	Яузский	48-2	15	1,116
Вырубка	Яузский	50-1	5	0,031
Вырубка	Яузский	50-1	34	0,431
Вырубка	Яузский	50-2	20	0,565
Вырубка	Яузский	50-3	5	0,668
Вырубка	Яузский	53-4	10	0,812
Насаждение погибшее	Алексеевский	39-2	25	2,01
Насаждение погибшее	Алексеевский	53-3	26	1,1
Насаждение погибшее	Алексеевский	53-4	27	1,6
Насаждение погибшее	Алексеевский	53-4	3	0,62
Насаждение погибшее	Алексеевский	7	2	1,98
Насаждение погибшее	Алексеевский	10	11	0,96
Насаждение погибшее	Алексеевский	15	6	0,07
Насаждение погибшее	Алексеевский	42	8	0,08
Насаждение погибшее	Алексеевский	46	11	0,31
Насаждение погибшее	Алексеевский	46	17	0,4
Насаждение погибшее	Алексеевский	46	19	2,48
Насаждение погибшее	Алексеевский	46	21	0,34
Насаждение погибшее	Алексеевский	49	5	0,2
Насаждение погибшее	Алексеевский	49	10	1,65
Насаждение погибшее	Алексеевский	49	17	0,87
Насаждение погибшее	Алексеевский	50	4	0,22
Насаждение погибшее	Алексеевский	50	8	1,28
Насаждение погибшее	Алексеевский	50	10	0,6
Насаждение погибшее	Лосиноостровский	14-1	10	0,348
Насаждение погибшее	Лосиноостровский	14-2	3	0,508
Насаждение погибшее	Лосинопогонный	12-4	12	0,11
Насаждение погибшее	Лосинопогонный	12-1	8	2,69
Насаждение погибшее	Лосинопогонный	12-1	12	0,13
Насаждение погибшее	Лосинопогонный	12-3	3	1,79
Насаждение погибшее	Лосинопогонный	12-4	14	0,17
Насаждение погибшее	Лосинопогонный	19-1	13	1,09
Насаждение погибшее	Лосинопогонный	19-4	1	14,26
Насаждение погибшее	Лосинопогонный	19-6	4	8,95
Насаждение погибшее	Лосинопогонный	19-6	11	5,54
Насаждение погибшее	Лосинопогонный	22-3	11	0,2
Насаждение погибшее	Лосинопогонный	22-4	7	2,32

Категория земель фонда лесовосстановления	Лесничество, участковое лесничество	N квартала (клетки)	N выдела	Площадь, га
1	2	3	4	5
Насаждение погибшее	Лосинопогонный	22-4	8	2,78
Насаждение погибшее	Лосинопогонный	23-1	7	1,29
Насаждение погибшее	Лосинопогонный	23-2	7	1,16
Насаждение погибшее	Мытищинский	13	13	1,67
Насаждение погибшее	Мытищинский	1	2	0,64
Насаждение погибшее	Мытищинский	2	10	0,088
Насаждение погибшее	Мытищинский	5	9	0,773
Насаждение погибшее	Мытищинский	13	19	0,233
Насаждение погибшее	Мытищинский	20	25	2,335
Насаждение погибшее	Мытищинский	24	6	1,297
Насаждение погибшее	Мытищинский	25	15	0,988
Насаждение погибшее	Мытищинский	25	33	0,632
Насаждение погибшее	Мытищинский	34	10	2,889
Насаждение погибшее	Мытищинский	43	4	1,921
Насаждение погибшее	Мытищинский	43	8	1,188
Насаждение погибшее	Мытищинский	44	14	0,625
Насаждение погибшее	Мытищинский	61	7	0,549
Насаждение погибшее	Мытищинский	62	6	1,885
Насаждение погибшее	Мытищинский	62	9	0,229
Насаждение погибшее	Щёлковский	6	24	0,339
Насаждение погибшее	Щёлковский	2	20	0,517
Насаждение погибшее	Щёлковский	2	15	0,112
Насаждение погибшее	Щёлковский	6	6	4,418
Насаждение погибшее	Щёлковский	7	11	0,212
Насаждение погибшее	Щёлковский	8	15	0,153
Насаждение погибшее	Щёлковский	9	8	0,324
Насаждение погибшее	Щёлковский	14	8	0,305
Насаждение погибшее	Щёлковский	15	18	0,21
Насаждение погибшее	Щёлковский	16	7	1,142
Насаждение погибшее	Щёлковский	16	29	0,083
Насаждение погибшее	Щёлковский	16	36	0,105
Насаждение погибшее	Щёлковский	16	37	0,151
Насаждение погибшее	Щёлковский	19	2	1,278
Насаждение погибшее	Щёлковский	19	3	0,985
Насаждение погибшее	Щёлковский	19	18	1,035
Насаждение погибшее	Щёлковский	21	9	0,493
Насаждение погибшее	Щёлковский	21	12	0,235
Насаждение погибшее	Яузский	39-2	14	1,371
Насаждение погибшее	Яузский	53-3	4	0,145
Насаждение погибшее	Яузский	53-4	1	0,64
Насаждение погибшее	Яузский	53-4	7	0,361
Прогалина	Алексеевский	31	26	2,01
Прогалина	Алексеевский	8	7	0,1
Прогалина	Алексеевский	19	14	1,17
Прогалина	Алексеевский	27	7	2,32
Прогалина	Алексеевский	32	3	9,18
Прогалина	Алексеевский	33	22	0,3
Прогалина	Алексеевский	51	22	0,04
Прогалина	Лосиноостровский	72-2	7	0,182
Прогалина	Лосиноостровский	73-3	2	0,093
Прогалина	Лосиноостровский	74-4	9	0,136

Категория земель фонда лесовосстановления	Лесничество, участковое лесничество	N квартала (клетки)	N выдела	Площадь, га
1	2	3	4	5
Прогалина	Лосиноостровский	91-1	9	0,732
Прогалина	Лосинопогонный	12-4	11	0,44
Прогалина	Лосинопогонный	17-3	11	0,91
Прогалина	Лосинопогонный	32-1	1	0,23
Прогалина	Лосинопогонный	35-4	3	0,23
Прогалина	Лосинопогонный	75-3	6	1,08
Прогалина	Лосинопогонный	76-2	12	0,28
Прогалина	Лосинопогонный	76-2	16	0,09
Прогалина	Лосинопогонный	76-2	18	0,34
Прогалина	Лосинопогонный	77-2	16	0,41
Прогалина	Лосинопогонный	78-2	14	1,55
Прогалина	Лосинопогонный	78-3	16	0,45
Прогалина	Лосинопогонный	78-3	17	0,49
Прогалина	Лосинопогонный	79-2	1	0,73
Прогалина	Лосинопогонный	79-4	5	4,04
Прогалина	Лосинопогонный	79-4	16	0,23
Прогалина	Мытищинский	16	25	0,048
Прогалина	Мытищинский	16	34	0,612
Прогалина	Мытищинский	28	4	0,554
Прогалина	Мытищинский	31	3	0,266
Прогалина	Мытищинский	43	12	0,346
Прогалина	Мытищинский	43	16	0,61
Прогалина	Мытищинский	51	8	0,168
Прогалина	Мытищинский	52	9	0,199
Прогалина	Мытищинский	64	15	0,488
Прогалина	Мытищинский	66	8	2,61
Прогалина	Мытищинский	67	2	6,285
Прогалина	Мытищинский	69	7	4,263
Прогалина	Мытищинский	70	14	0,77
Прогалина	Мытищинский	71	25	1,048
Прогалина	Мытищинский	72	9	4,147
Прогалина	Мытищинский	72	16	1,261
Прогалина	Мытищинский	72	18	0,428
Прогалина	Мытищинский	73	1	0,342
Прогалина	Мытищинский	73	8	0,479
Прогалина	Мытищинский	73	10	0,684
Прогалина	Мытищинский	73	13	0,279
Прогалина	Мытищинский	73	14	0,188
Прогалина	Мытищинский	73	17	0,789
Прогалина	Мытищинский	73	20	0,294
Прогалина	Мытищинский	73	28	0,645
Прогалина	Мытищинский	73	31	0,734
Прогалина	Мытищинский	73	33	0,422
Прогалина	Мытищинский	73	41	0,365
Прогалина	Мытищинский	75	1	0,551
Прогалина	Мытищинский	75	2	1,729
Прогалина	Щёлковский	23	25	0,748
Прогалина	Щёлковский	23	62	1,002
Прогалина	Щёлковский	5	23	0,196
Прогалина	Щёлковский	23	44	0,355
Прогалина	Щёлковский	9	13	0,054

Категория земель фонда лесовосстановления	Лесничество, участковое лесничество	N квартала (клетки)	N выдела	Площадь, га
1	2	3	4	5
Прогалина	Щёлковский	9	16	0,051
Прогалина	Щёлковский	9	28	0,111
Прогалина	Щёлковский	10	21	0,429
Прогалина	Щёлковский	14	15	0,81
Прогалина	Щёлковский	14	21	0,423
Прогалина	Щёлковский	14	37	1,141
Прогалина	Щёлковский	14	39	0,712
Прогалина	Щёлковский	20	11	0,42
Прогалина	Щёлковский	23	21	0,225
Прогалина	Щёлковский	23	36	0,823
Прогалина	Щёлковский	23	42	0,997
Прогалина	Яузский	53-4	17	0,396
Прогалина	Яузский	50-3	24	1,912
Прогалина	Яузский	37-2	9	0,371
Прогалина	Яузский	37-2	10	0,363
Прогалина	Яузский	37-2	17	0,634
Прогалина	Яузский	37-3	20	0,29
Прогалина	Яузский	41-2	3	2,859
Прогалина	Яузский	50-1	44	0,151
Прогалина	Яузский	50-1	48	0,235
Прогалина	Яузский	50-2	19	0,452
Прогалина	Яузский	50-4	21	0,144
Прогалина	Яузский	50-4	31	0,284
Прогалина	Яузский	50-4	42	0,074
Прогалина	Яузский	54-1	11	0,205
Пустырь	Щёлковский	23	4	4,759
Пустырь	Щёлковский	23	13	0,66
Пустырь	Щёлковский	23	17	7,254
Гарь	Щёлковский	23	74	0,54
Итого по Лосиному острову:	-	-	-	**1061,372**

5.8 Проектируемые способы и объемы лесовосстановления в соответствии с лесохозяйственным регламентом, обоснование технологий лесовосстановления

Ст. 62 Лесного кодекса РФ установлены возможные способы лесовосстановления. Так, лесовосстановление осуществляется естественным, искусственным или комбинированным способом в целях восстановления вырубленных, погибших, поврежденных лесов, а также сохранения полезных функций лесов, их биологического разнообразия.

Естественное восстановление лесов (далее - естественное лесовосстановление) осуществляется вследствие как природных процессов, так и мер содействия лесовосстановлению, указанных в пункте 15 настоящих Правил, (далее - содействие естественному лесовосстановлению).

Искусственное восстановление лесов (далее - искусственное лесовосстановление) осуществляется путем создания лесных культур: посадки сеянцев, саженцев, в том числе с закрытой корневой системой, черенков или посева семян лесных растений, в том числе при реконструкции малоценных лесных

насаждений.

Комбинированное восстановление лесов (далее - комбинированное лесовосстановление) осуществляется за счет сочетания естественного и искусственного лесовосстановления.

Правилами лесовосстановления (приказ от 04.12.2020 №1014 Минприроды России) в районе хвойно-широколиственных (смешанных) лесов Европейской части РФ в зависимости от количества жизнеспособного подроста лесообразующих пород предусматривается применение естественного возобновления путём сохранения подроста главных пород, ухода за молодняками, минерализации почвы; а также комбинированное лесовосстановление и искусственное возобновление площадей лесными культурами сосны, ели, лиственницы, дуба и других твёрдолиственных пород.

Возможность естественного возобновления хозяйственно ценными породами в условиях НП «Лосиный остров» прослеживается на общей площади 5,94 га. Минерализация, как приём содействия естественному возобновлению фонда лесовосстановления, не рассматривается, так как в погибших насаждениях отсутствует достаточное число семенных деревьев хозяйственно ценных пород, а также из-за обильного плодоношения второстепенных пород, приводящего к нежелательной смене хвойных формаций лесов. По причине отсутствия нормативного количества благонадёжного подроста хозяйственно ценных пород наиболее эффективным способом лесовосстановления лесов в условиях нацпарка является искусственное лесовозобновление.

Общая площадь фонда лесовосстановления, нуждающегося в освоении лесными культурами, равна 1061,372 га. Комбинированное возобновление путём сохранения подроста главных пород и создания частичных лесных культур проектируется на площади 68,398 га, в случаях достаточного количества благонадёжного подроста главных пород и неравномерном его распределении по площади.

Адресные методы и технологии указываются в проекте лесовосстановления для каждого лесного участка по результатам специальных обследований и измерений, в связи с этим данные по методам лесовосстановления на лесные участки НП «Лосиный остров» в проекте освоения лесов не приводятся.

Целевыми породами при лесовосстановлении признаны: сосна обыкновенная, ель европейская, дуб черешчатый, которые в рассматриваемых лесоводственно-экономических условиях наибольшим образом соответствуют целям ведения лесного хозяйства.

Требования к посадочному материалу установлены Правилами лесовосстановления, утверждёнными Приказом Минприроды России от 04.12.2020 № 1014 «Об утверждении Правил лесовосстановления, состава проекта лесовосстановления, порядка разработки проекта лесовосстановления и внесения в него изменений».

Таблица 5.8-1 – Критерии и требования к посадочному материалу лесных древесных пород и молоднякам, площади которых подлежат отнесению к землям, на которых расположены леса

Древесные породы	Требования к посадочному материалу			Критерии и требования к молоднякам, площади которых подлежат отнесению к землям, на которых расположены леса			
	возраст не менее, лет	диаметр стволика у корневой шейки не менее, мм	высота стволика не менее, см	группа типов леса или типов лесорастительных условий	возраст (к молоднякам, созданным искусственным и комбинированным способом) не менее, лет	количество деревьев главных пород не менее, тыс. шт. на 1 га	средняя высота деревьев главных пород не менее, м
1	2	3	4	5	6	7	8
Береза повислая (бородавчатая)	2	3,0	25	Брусничная, кисличная и черничная	4	2,0	1,1
Береза повислая (бородавчатая)	2	2,5	20	Свежая и влажная судубрава	5	2,0	1,5
Дуб черешчатый	1 - 2	3,0	12	Свежая и влажная судубрава	8	1,7	0,9
Ель европейская (обыкновенная)	2 - 3	2,0	12	Сложная, мелкотравная, черничная	7	2,0	1,0
				Долгомошная, травяно-болотная	7	2,0	0,7
Лиственницы Сукачева и сибирская	2	2,5	15	Брусничная, кисличная, черничная	5	1,7	1,2
Сосна кедровая сибирская	3 - 4	3,0	12	Брусничная, кисличная, черничная	9	1,6	0,8
				Сложная, сложная мелкотравная	5	1,5	1,5
				Долгомошная, травяная	9	1,6	0,7
Сосна обыкновенная	2	2,0	12	Лишайниковая, вересковая	7	2,5	0,8
				Брусничная, кисличная, черничная	7	2,0	1,2
				Долгомошная и сфагновая	7	2,2	1,0
Ясень обыкновенный	2	4,0	15	Свежие и влажные судубрава и дубрава	6	2,0	1,5

5.9 Ведомость лесотаксационных выделов, в которых проектируются мероприятия по лесовосстановлению и их пространственное размещение, проектируемые виды и объемы ухода за лесом при воспроизводстве лесов (не связанные с заготовкой древесины) в соответствии с лесохозяйственным регламентом, обоснование технологий ухода

Таблица 5.9-1 – Ведомость лесотаксационных выделов, в которых проектируются мероприятия по лесовосстановлению

Категория земель фонда лесовосстановления	Лесничество, участковое лесничество	N квартала (клетки)	N выдела	Площадь, га	Способ лесовосстановления
1	2	3	4	5	6
Ветровальник	Алексеевский	18	8	0,66	Комбинированный
Ветровальник	Алексеевский	20	3	1,86	Комбинированный
Ветровальник	Алексеевский	36	4	2,35	Комбинированный
Ветровальник	Алексеевский	3	5	4,77	Искусственный
Ветровальник	Алексеевский	3	7	1,93	Искусственный
Ветровальник	Алексеевский	3	9	0,25	Искусственный
Ветровальник	Алексеевский	3	18	1,05	Искусственный
Ветровальник	Алексеевский	3	26	2,58	Искусственный
Ветровальник	Алексеевский	3	28	1,35	Искусственный
Ветровальник	Алексеевский	4	2	2,71	Искусственный
Ветровальник	Алексеевский	4	5	2,43	Искусственный
Ветровальник	Алексеевский	4	10	1,84	Искусственный
Ветровальник	Алексеевский	5	2	2,82	Искусственный
Ветровальник	Алексеевский	5	9	1,85	Искусственный
Ветровальник	Алексеевский	6	3	7,11	Искусственный
Ветровальник	Алексеевский	6	10	2,03	Искусственный
Ветровальник	Алексеевский	7	3	14,73	Искусственный
Ветровальник	Алексеевский	7	9	1,18	Искусственный
Ветровальник	Алексеевский	8	3	0,61	Искусственный
Ветровальник	Алексеевский	9	12	0,99	Искусственный
Ветровальник	Алексеевский	10	3	2,22	Искусственный
Ветровальник	Алексеевский	12	9	3,84	Искусственный
Ветровальник	Алексеевский	14	9	1,5	Искусственный
Ветровальник	Алексеевский	15	9	5,38	Искусственный
Ветровальник	Алексеевский	15	11	1	Искусственный
Ветровальник	Алексеевский	16	1	14,15	Искусственный
Ветровальник	Алексеевский	16	12	0,45	Искусственный
Ветровальник	Алексеевский	17	9	1,09	Искусственный
Ветровальник	Алексеевский	19	8	3,75	Искусственный
Ветровальник	Алексеевский	20	7	8,08	Искусственный
Ветровальник	Алексеевский	22	6	0,19	Искусственный
Ветровальник	Алексеевский	22	20	0,3	Искусственный
Ветровальник	Алексеевский	23	1	1,54	Искусственный
Ветровальник	Алексеевский	23	3	0,18	Искусственный
Ветровальник	Алексеевский	23	4	2,89	Искусственный
Ветровальник	Алексеевский	24	1	2,92	Искусственный
Ветровальник	Алексеевский	24	6	1,52	Искусственный
Ветровальник	Алексеевский	24	9	1,9	Искусственный
Ветровальник	Алексеевский	24	10	7,28	Искусственный
Ветровальник	Алексеевский	25	2	8,85	Искусственный
Ветровальник	Алексеевский	25	9	1,51	Искусственный
Ветровальник	Алексеевский	26	2	1,13	Искусственный
Ветровальник	Алексеевский	26	11	1,44	Искусственный
Ветровальник	Алексеевский	26	12	4,98	Искусственный
Ветровальник	Алексеевский	26	14	4,91	Искусственный
Ветровальник	Алексеевский	33	1	3,48	Искусственный
Ветровальник	Алексеевский	33	14	1,58	Искусственный
Ветровальник	Алексеевский	33	25	0,67	Искусственный

Категория земель фонда лесовосстановления	Лесничество, участковое лесничество	N квартала (клетки)	N выдела	Площадь, га	Способ лесовосстановления
1	2	3	4	5	6
Ветровальник	Алексеевский	33	27	0,99	Искусственный
Ветровальник	Алексеевский	33	29	0,66	Искусственный
Ветровальник	Алексеевский	34	2	1,95	Искусственный
Ветровальник	Алексеевский	34	14	1,87	Искусственный
Ветровальник	Алексеевский	36	6	8,1	Искусственный
Ветровальник	Алексеевский	37	1	1,53	Искусственный
Ветровальник	Алексеевский	37	13	1,64	Искусственный
Ветровальник	Алексеевский	43	8	2,4	Искусственный
Ветровальник	Алексеевский	44	3	1,24	Искусственный
Ветровальник	Алексеевский	45	5	0,81	Искусственный
Ветровальник	Алексеевский	47	19	1,15	Искусственный
Ветровальник	Алексеевский	47	21	0,49	Искусственный
Ветровальник	Алексеевский	47	24	1,83	Искусственный
Ветровальник	Алексеевский	48	3	0,81	Искусственный
Ветровальник	Алексеевский	48	8	0,23	Искусственный
Ветровальник	Алексеевский	48	16	0,72	Искусственный
Ветровальник	Алексеевский	48	17	0,56	Искусственный
Ветровальник	Алексеевский	48	20	0,22	Искусственный
Ветровальник	Алексеевский	49	13	5,5	Искусственный
Ветровальник	Алексеевский	49	14	1,86	Искусственный
Ветровальник	Алексеевский	49	23	0,18	Искусственный
Ветровальник	Алексеевский	49	24	0,4	Искусственный
Ветровальник	Алексеевский	49	26	0,48	Искусственный
Ветровальник	Алексеевский	49	29	0,15	Искусственный
Ветровальник	Лосиноостровский	30-1	14	2,818	Искусственный
Ветровальник	Лосиноостровский	30-1	15	3,703	Искусственный
Ветровальник	Лосиноостровский	30-2	9	9,304	Комбинированный
Ветровальник	Лосиноостровский	14-4	17	0,489	Искусственный
Ветровальник	Лосиноостровский	15-3	13	3,161	Искусственный
Ветровальник	Лосиноостровский	15-4	13	1,746	Искусственный
Ветровальник	Лосиноостровский	16-4	16	0,33	Искусственный
Ветровальник	Лосиноостровский	27-3	6	1,301	Искусственный
Ветровальник	Лосиноостровский	29-3	18	0,264	Искусственный
Ветровальник	Лосиноостровский	29-3	20	0,594	Искусственный
Ветровальник	Лосиноостровский	29-3	22	2,261	Искусственный
Ветровальник	Лосиноостровский	29-4	6	1,782	Искусственный
Ветровальник	Лосиноостровский	30-3	2	5,166	Искусственный
Ветровальник	Лосиноостровский	30-4	1	5,252	Искусственный
Ветровальник	Лосиноостровский	31-1	5	4,894	Искусственный
Ветровальник	Лосиноостровский	31-1	8	1,233	Искусственный
Ветровальник	Лосиноостровский	31-2	9	1,93	Искусственный
Ветровальник	Лосиноостровский	31-2	10	0,413	Искусственный
Ветровальник	Лосиноостровский	31-3	3	0,65	Искусственный
Ветровальник	Лосиноостровский	32-1	2	2,133	Искусственный
Ветровальник	Лосиноостровский	32-3	3	1,23	Искусственный
Ветровальник	Лосинопогонный	17-4	2	0,95	Искусственный
Ветровальник	Лосинопогонный	17-4	4	7,42	Искусственный
Ветровальник	Лосинопогонный	61-1	17	1,83	Искусственный
Ветровальник	Лосинопогонный	12-1	13	0,2	Искусственный
Ветровальник	Лосинопогонный	12-2	12	0,63	Искусственный
Ветровальник	Лосинопогонный	12-4	5	0,42	Искусственный
Ветровальник	Лосинопогонный	17-1	2	0,59	Искусственный
Ветровальник	Лосинопогонный	17-2	6	1,82	Искусственный
Ветровальник	Лосинопогонный	17-2	7	2,17	Искусственный
Ветровальник	Лосинопогонный	17-3	10	0,4	Искусственный
Ветровальник	Лосинопогонный	18-1	8	5,36	Искусственный
Ветровальник	Лосинопогонный	18-1	10	1,8	Искусственный
Ветровальник	Лосинопогонный	18-2	8	0,27	Искусственный

Категория земель фонда лесовосстановления	Лесничество, участковое лесничество	N квартала (клетки)	N выдела	Площадь, га	Способ лесовосстановления
1	2	3	4	5	6
Ветровальник	Лосинопогонный	18-3	1	0,11	Искусственный
Ветровальник	Лосинопогонный	18-4	2	1,73	Искусственный
Ветровальник	Лосинопогонный	18-4	5	0,71	Искусственный
Ветровальник	Лосинопогонный	23-1	2	0,58	Искусственный
Ветровальник	Лосинопогонный	23-2	10	0,92	Искусственный
Ветровальник	Лосинопогонный	23-4	2	1,32	Искусственный
Ветровальник	Лосинопогонный	23-4	7	2,72	Искусственный
Ветровальник	Лосинопогонный	23-4	11	0,43	Искусственный
Ветровальник	Лосинопогонный	32-2	5	1,62	Искусственный
Ветровальник	Лосинопогонный	33-1	3	1,77	Искусственный
Ветровальник	Лосинопогонный	36-1	10	1,28	Искусственный
Ветровальник	Лосинопогонный	36-2	13	0,41	Искусственный
Ветровальник	Мытищинский	2	17	0,576	Искусственный
Ветровальник	Мытищинский	25	31	0,403	Искусственный
Ветровальник	Мытищинский	54	4	10,569	Комбинированный
Ветровальник	Мытищинский	2	7	0,355	Искусственный
Ветровальник	Мытищинский	11	12	1,246	Искусственный
Ветровальник	Мытищинский	11	14	0,247	Искусственный
Ветровальник	Мытищинский	20	8	0,137	Искусственный
Ветровальник	Мытищинский	26	8	2,562	Искусственный
Ветровальник	Мытищинский	28	12	1,355	Искусственный
Ветровальник	Мытищинский	29	1	1,215	Искусственный
Ветровальник	Мытищинский	29	10	0,382	Искусственный
Ветровальник	Мытищинский	35	1	1,099	Искусственный
Ветровальник	Мытищинский	35	2	3,725	Искусственный
Ветровальник	Мытищинский	35	8	0,498	Искусственный
Ветровальник	Мытищинский	35	16	0,711	Искусственный
Ветровальник	Мытищинский	36	3	5,061	Искусственный
Ветровальник	Мытищинский	36	4	4,755	Искусственный
Ветровальник	Мытищинский	36	5	0,495	Искусственный
Ветровальник	Мытищинский	37	4	1,769	Искусственный
Ветровальник	Мытищинский	38	15	2,914	Искусственный
Ветровальник	Мытищинский	39	2	0,089	Искусственный
Ветровальник	Мытищинский	39	6	0,449	Искусственный
Ветровальник	Мытищинский	44	13	6,252	Искусственный
Ветровальник	Мытищинский	45	2	0,499	Искусственный
Ветровальник	Мытищинский	45	4	0,373	Искусственный
Ветровальник	Мытищинский	45	6	2,217	Искусственный
Ветровальник	Мытищинский	47	5	0,37	Искусственный
Ветровальник	Мытищинский	47	12	1,184	Искусственный
Ветровальник	Мытищинский	51	3	1,021	Искусственный
Ветровальник	Мытищинский	52	1	5,966	Искусственный
Ветровальник	Мытищинский	53	5	7,323	Искусственный
Ветровальник	Щёлковский	10	44	4,171	Искусственный
Ветровальник	Щёлковский	11	10	0,46	Искусственный
Ветровальник	Щёлковский	10	23	2,426	Комбинированный
Ветровальник	Щёлковский	19	9	2,337	Комбинированный
Ветровальник	Щёлковский	20	2	3,095	Комбинированный
Ветровальник	Щёлковский	20	3	2,572	Комбинированный
Ветровальник	Щёлковский	2	11	0,22	Искусственный
Ветровальник	Щёлковский	2	21	0,366	Искусственный
Ветровальник	Щёлковский	2	24	2,697	Искусственный
Ветровальник	Щёлковский	2	27	3,097	Искусственный
Ветровальник	Щёлковский	3	22	0,777	Искусственный
Ветровальник	Щёлковский	3	23	1,752	Искусственный
Ветровальник	Щёлковский	3	24	1,98	Искусственный
Ветровальник	Щёлковский	6	9	0,976	Искусственный
Ветровальник	Щёлковский	11	6	1,859	Искусственный

Категория земель фонда лесовосстановления	Лесничество, участковое лесничество	N квартала (клетки)	N выдела	Площадь, га	Способ лесовосстановления
1	2	3	4	5	6
Ветровальник	Щёлковский	11	7	1,106	Искусственный
Ветровальник	Щёлковский	13	2	0,773	Искусственный
Ветровальник	Щёлковский	13	4	1,283	Искусственный
Ветровальник	Щёлковский	13	6	0,435	Искусственный
Ветровальник	Щёлковский	13	9	0,452	Искусственный
Ветровальник	Щёлковский	13	14	0,764	Искусственный
Ветровальник	Щёлковский	17	21	1,773	Искусственный
Ветровальник	Щёлковский	17	26	6,517	Искусственный
Ветровальник	Щёлковский	17	30	1,447	Искусственный
Ветровальник	Щёлковский	19	14	1,931	Искусственный
Ветровальник	Щёлковский	20	17	0,59	Искусственный
Ветровальник	Щёлковский	20	27	0,813	Искусственный
Ветровальник	Щёлковский	21	19	1,382	Искусственный
Ветровальник	Щёлковский	21	20	0,476	Искусственный
Ветровальник	Щёлковский	22	14	0,93	Искусственный
Ветровальник	Щёлковский	22	16	1,962	Искусственный
Ветровальник	Щёлковский	22	17	1,154	Искусственный
Ветровальник	Щёлковский	23	82	0,127	Искусственный
Ветровальник	Щёлковский	12	1	1,594	Искусственный
Ветровальник	Яузский	40-1	7	0,714	Искусственный
Ветровальник	Яузский	39-1	16	5,003	Комбинированный
Ветровальник	Яузский	39-1	27	0,897	Комбинированный
Ветровальник	Яузский	39-3	1	2,262	Комбинированный
Ветровальник	Яузский	53-4	20	0,579	Комбинированный
Ветровальник	Яузский	47-4	8	1,138	Искусственный (Культуры ландшафтные)
Ветровальник	Яузский	37-3	21	1,426	Искусственный
Ветровальник	Яузский	38-2	11	3,418	Искусственный
Ветровальник	Яузский	38-3	5	0,96	Искусственный
Ветровальник	Яузский	38-3	14	0,327	Искусственный
Ветровальник	Яузский	38-4	3	0,316	Искусственный
Ветровальник	Яузский	38-4	5	7,554	Искусственный
Ветровальник	Яузский	39-2	10	0,417	Искусственный
Ветровальник	Яузский	40-2	2	3,325	Искусственный
Ветровальник	Яузский	47-3	18	0,387	Искусственный
Ветровальник	Яузский	47-7	4	0,186	Искусственный
Ветровальник	Яузский	49-1	16	0,842	Искусственный
Ветровальник	Яузский	50-1	10	0,648	Искусственный
Ветровальник	Яузский	50-4	27	1,758	Искусственный
Ветровальник	Яузский	53-1	10	0,583	Искусственный
Ветровальник	Яузский	53-1	14	0,522	Искусственный
Ветровальник	Яузский	53-2	5	0,832	Искусственный
Ветровальник	Яузский	53-4	6	0,223	Искусственный
Ветровальник	Яузский	54-2	12	1,02	Искусственный
Вырубка	Алексеевский	10	7	9,24	Искусственный
Вырубка	Алексеевский	10	9	4,16	Искусственный
Вырубка	Алексеевский	19	10	4,19	Естественное возобновление
Вырубка	Алексеевский	29	1	0,23	Естественное возобновление
Вырубка	Алексеевский	29	4	0,37	Естественное возобновление
Вырубка	Алексеевский	29	7	1,15	Естественное возобновление
Вырубка	Алексеевский	21	7	4,72	Комбинированный
Вырубка	Алексеевский	29	5	8,15	Комбинированный
Вырубка	Алексеевский	30	8	1,79	Комбинированный
Вырубка	Алексеевский	5	6	1,58	Искусственный
Вырубка	Алексеевский	5	11	3,09	Искусственный
Вырубка	Алексеевский	6	4	0,18	Искусственный
Вырубка	Алексеевский	6	5	2,85	Искусственный
Вырубка	Алексеевский	6	9	0,61	Искусственный
Вырубка	Алексеевский	7	8	2,41	Искусственный

Категория земель фонда лесовосстановления	Лесничество, участковое лесничество	N квартала (клетки)	N выдела	Площадь, га	Способ лесовосстановления
1	2	3	4	5	6
Вырубка	Алексеевский	7	10	2,14	Искусственный
Вырубка	Алексеевский	7	13	0,68	Искусственный
Вырубка	Алексеевский	12	2	2,04	Искусственный
Вырубка	Алексеевский	12	5	2,54	Искусственный
Вырубка	Алексеевский	12	7	10,75	Искусственный
Вырубка	Алексеевский	12	13	1,24	Искусственный
Вырубка	Алексеевский	13	1	3,29	Искусственный
Вырубка	Алексеевский	13	6	0,29	Искусственный
Вырубка	Алексеевский	13	12	1,8	Искусственный
Вырубка	Алексеевский	14	8	0,71	Искусственный
Вырубка	Алексеевский	14	13	1,45	Искусственный
Вырубка	Алексеевский	15	1	0,25	Искусственный
Вырубка	Алексеевский	15	7	0,61	Искусственный
Вырубка	Алексеевский	15	8	6,86	Искусственный
Вырубка	Алексеевский	16	11	0,85	Искусственный
Вырубка	Алексеевский	17	8	1,25	Искусственный
Вырубка	Алексеевский	18	2	14,23	Искусственный
Вырубка	Алексеевский	18	4	7,23	Искусственный
Вырубка	Алексеевский	19	2	1,76	Искусственный
Вырубка	Алексеевский	19	4	3,6	Искусственный
Вырубка	Алексеевский	19	9	4,56	Искусственный
Вырубка	Алексеевский	20	4	5,4	Искусственный
Вырубка	Алексеевский	20	11	0,26	Искусственный
Вырубка	Алексеевский	20	12	1,67	Искусственный
Вырубка	Алексеевский	20	13	8,21	Искусственный
Вырубка	Алексеевский	20	16	0,85	Искусственный
Вырубка	Алексеевский	21	1	1,46	Искусственный
Вырубка	Алексеевский	21	3	1,48	Искусственный
Вырубка	Алексеевский	21	4	0,83	Искусственный
Вырубка	Алексеевский	21	5	3,13	Искусственный
Вырубка	Алексеевский	21	6	14,53	Искусственный
Вырубка	Алексеевский	21	8	2,29	Искусственный
Вырубка	Алексеевский	21	9	4,52	Искусственный
Вырубка	Алексеевский	21	11	0,49	Искусственный
Вырубка	Алексеевский	22	1	3,05	Искусственный
Вырубка	Алексеевский	22	4	25,96	Искусственный
Вырубка	Алексеевский	22	12	2,07	Искусственный
Вырубка	Алексеевский	22	14	4,09	Искусственный
Вырубка	Алексеевский	22	15	2,4	Искусственный
Вырубка	Алексеевский	22	19	1,14	Искусственный
Вырубка	Алексеевский	26	3	3	Искусственный
Вырубка	Алексеевский	26	7	5,43	Искусственный
Вырубка	Алексеевский	26	10	10,97	Искусственный
Вырубка	Алексеевский	27	5	0,41	Искусственный
Вырубка	Алексеевский	27	8	2,19	Искусственный
Вырубка	Алексеевский	27	9	0,38	Искусственный
Вырубка	Алексеевский	27	10	0,43	Искусственный
Вырубка	Алексеевский	27	11	2,03	Искусственный
Вырубка	Алексеевский	27	13	6,68	Искусственный
Вырубка	Алексеевский	27	16	3,95	Искусственный
Вырубка	Алексеевский	27	20	5,89	Искусственный
Вырубка	Алексеевский	28	1	1,58	Искусственный
Вырубка	Алексеевский	28	2	1,66	Искусственный
Вырубка	Алексеевский	28	6	4,75	Искусственный
Вырубка	Алексеевский	28	8	7,44	Искусственный
Вырубка	Алексеевский	28	9	0,49	Искусственный
Вырубка	Алексеевский	28	13	0,36	Искусственный
Вырубка	Алексеевский	28	14	10,75	Искусственный

Категория земель фонда лесовосстановления	Лесничество, участковое лесничество	N квартала (клетки)	N выдела	Площадь, га	Способ лесовосстановления
1	2	3	4	5	6
Вырубка	Алексеевский	29	2	18,81	Искусственный
Вырубка	Алексеевский	30	5	4,61	Искусственный
Вырубка	Алексеевский	30	6	9,51	Искусственный
Вырубка	Алексеевский	30	11	0,44	Искусственный
Вырубка	Алексеевский	31	1	0,98	Искусственный
Вырубка	Алексеевский	31	10	0,88	Искусственный
Вырубка	Алексеевский	31	20	1,52	Искусственный
Вырубка	Алексеевский	31	28	0,22	Искусственный
Вырубка	Алексеевский	32	6	2,73	Искусственный
Вырубка	Алексеевский	34	4	12,21	Искусственный
Вырубка	Алексеевский	34	9	2,48	Искусственный
Вырубка	Алексеевский	35	1	13,15	Искусственный
Вырубка	Алексеевский	36	2	6,98	Искусственный
Вырубка	Алексеевский	37	2	0,44	Искусственный
Вырубка	Алексеевский	37	8	4,01	Искусственный
Вырубка	Алексеевский	38	3	3,28	Искусственный
Вырубка	Алексеевский	38	4	1,83	Искусственный
Вырубка	Алексеевский	44	8	23	Искусственный
Вырубка	Алексеевский	45	3	24,66	Искусственный
Вырубка	Алексеевский	48	2	2,19	Искусственный
Вырубка	Алексеевский	49	2	2,26	Искусственный
Вырубка	Алексеевский	49	8	2,75	Искусственный
Вырубка	Алексеевский	49	11	1,2	Искусственный
Вырубка	Алексеевский	49	15	2,58	Искусственный
Вырубка	Алексеевский	49	20	0,93	Искусственный
Вырубка	Алексеевский	50	19	3,82	Искусственный
Вырубка	Лосиноостровский	29-4	8	2,391	Комбинированный
Вырубка	Лосиноостровский	29-4	9	8,116	Искусственный
Вырубка	Лосинопогонный	51-1	3	0,17	Искусственный
Вырубка	Лосинопогонный	51-1	5	0,05	Искусственный
Вырубка	Лосинопогонный	61-1	4	0,8	Искусственный
Вырубка	Лосинопогонный	92-2	10	0,29	Искусственный
Вырубка	Лосинопогонный	10-1	8	0,14	Искусственный
Вырубка	Лосинопогонный	19-3	3	10,02	Искусственный
Вырубка	Мытищинский	5	27	0,378	Искусственный
Вырубка	Мытищинский	11	13	0,198	Искусственный
Вырубка	Мытищинский	13	6	1,606	Искусственный
Вырубка	Мытищинский	20	1	1,289	Искусственный
Вырубка	Щёлковский	10	3	4,219	Искусственный
Вырубка	Щёлковский	10	8	0,397	Искусственный
Вырубка	Щёлковский	10	20	0,633	Искусственный
Вырубка	Яузский	50-3	27	1,125	Искусственный
Вырубка	Яузский	47-4	3	0,704	Искусственный (Культуры ландшафтные)
Вырубка	Яузский	47-5	5	0,932	Искусственный (Культуры ландшафтные)
Вырубка	Яузский	47-5	7	0,906	Искусственный (Культуры ландшафтные)
Вырубка	Яузский	47-2	10	0,135	Искусственный
Вырубка	Яузский	47-2	17	1,221	Искусственный
Вырубка	Яузский	47-2	21	0,265	Искусственный
Вырубка	Яузский	47-3	19	0,212	Искусственный
Вырубка	Яузский	47-3	28	0,116	Искусственный
Вырубка	Яузский	47-3	29	0,334	Искусственный
Вырубка	Яузский	47-4	13	0,19	Искусственный
Вырубка	Яузский	47-6	7	0,841	Искусственный
Вырубка	Яузский	48-1	14	2,26	Искусственный
Вырубка	Яузский	48-2	15	1,116	Искусственный
Вырубка	Яузский	50-1	5	0,031	Искусственный
Вырубка	Яузский	50-1	34	0,431	Искусственный
Вырубка	Яузский	50-2	20	0,565	Искусственный

Категория земель фонда лесовосстановления	Лесничество, участковое лесничество	N квартала (клетки)	N выдела	Площадь, га	Способ лесовосстановления
1	2	3	4	5	6
Вырубка	Яузский	50-3	5	0,668	Искусственный
Вырубка	Яузский	53-4	10	0,812	Искусственный
Насаждение погибшее	Алексеевский	39-2	25	2,01	Комбинированный
Насаждение погибшее	Алексеевский	53-3	26	1,1	Комбинированный
Насаждение погибшее	Алексеевский	53-4	27	1,6	Комбинированный
Насаждение погибшее	Алексеевский	53-4	3	0,62	Искусственный
Насаждение погибшее	Алексеевский	7	2	1,98	Искусственный
Насаждение погибшее	Алексеевский	10	11	0,96	Искусственный
Насаждение погибшее	Алексеевский	15	6	0,07	Искусственный
Насаждение погибшее	Алексеевский	42	8	0,08	Искусственный
Насаждение погибшее	Алексеевский	46	11	0,31	Искусственный
Насаждение погибшее	Алексеевский	46	17	0,4	Искусственный
Насаждение погибшее	Алексеевский	46	19	2,48	Искусственный
Насаждение погибшее	Алексеевский	46	21	0,34	Искусственный
Насаждение погибшее	Алексеевский	49	5	0,2	Искусственный
Насаждение погибшее	Алексеевский	49	10	1,65	Искусственный
Насаждение погибшее	Алексеевский	49	17	0,87	Искусственный
Насаждение погибшее	Алексеевский	50	4	0,22	Искусственный
Насаждение погибшее	Алексеевский	50	8	1,28	Искусственный
Насаждение погибшее	Алексеевский	50	10	0,6	Искусственный
Насаждение погибшее	Лосиноостровский	14-1	10	0,348	Искусственный
Насаждение погибшее	Лосиноостровский	14-2	3	0,508	Искусственный
Насаждение погибшее	Лосинопогонный	12-4	12	0,11	Искусственный (Культуры ландшафтные)
Насаждение погибшее	Лосинопогонный	12-1	8	2,69	Искусственный
Насаждение погибшее	Лосинопогонный	12-1	12	0,13	Искусственный
Насаждение погибшее	Лосинопогонный	12-3	3	1,79	Искусственный
Насаждение погибшее	Лосинопогонный	12-4	14	0,17	Искусственный
Насаждение погибшее	Лосинопогонный	19-1	13	1,09	Искусственный
Насаждение погибшее	Лосинопогонный	19-4	1	14,26	Искусственный
Насаждение погибшее	Лосинопогонный	19-6	4	8,95	Искусственный
Насаждение погибшее	Лосинопогонный	19-6	11	5,54	Искусственный
Насаждение погибшее	Лосинопогонный	22-3	11	0,2	Искусственный
Насаждение погибшее	Лосинопогонный	22-4	7	2,32	Искусственный
Насаждение погибшее	Лосинопогонный	22-4	8	2,78	Искусственный
Насаждение погибшее	Лосинопогонный	23-1	7	1,29	Искусственный
Насаждение погибшее	Лосинопогонный	23-2	7	1,16	Искусственный
Насаждение погибшее	Мытищинский	13	13	1,67	Искусственный
Насаждение погибшее	Мытищинский	1	2	0,64	Искусственный
Насаждение погибшее	Мытищинский	2	10	0,088	Искусственный
Насаждение погибшее	Мытищинский	5	9	0,773	Искусственный
Насаждение погибшее	Мытищинский	13	19	0,233	Искусственный
Насаждение погибшее	Мытищинский	20	25	2,335	Искусственный
Насаждение погибшее	Мытищинский	24	6	1,297	Искусственный
Насаждение погибшее	Мытищинский	25	15	0,988	Искусственный
Насаждение погибшее	Мытищинский	25	33	0,632	Искусственный
Насаждение погибшее	Мытищинский	34	10	2,889	Искусственный
Насаждение погибшее	Мытищинский	43	4	1,921	Искусственный
Насаждение погибшее	Мытищинский	43	8	1,188	Искусственный
Насаждение погибшее	Мытищинский	44	14	0,625	Искусственный
Насаждение погибшее	Мытищинский	61	7	0,549	Искусственный
Насаждение погибшее	Мытищинский	62	6	1,885	Искусственный
Насаждение погибшее	Мытищинский	62	9	0,229	Искусственный
Насаждение погибшее	Щёлковский	6	24	0,339	Искусственный
Насаждение погибшее	Щёлковский	2	20	0,517	Комбинированный
Насаждение погибшее	Щёлковский	2	15	0,112	Искусственный
Насаждение погибшее	Щёлковский	6	6	4,418	Искусственный
Насаждение погибшее	Щёлковский	7	11	0,212	Искусственный
Насаждение погибшее	Щёлковский	8	15	0,153	Искусственный

Категория земель фонда лесовосстановления	Лесничество, участковое лесничество	N квартала (клетки)	N выдела	Площадь, га	Способ лесовосстановления
1	2	3	4	5	6
Насаждение погибшее	Щёлковский	9	8	0,324	Искусственный
Насаждение погибшее	Щёлковский	14	8	0,305	Искусственный
Насаждение погибшее	Щёлковский	15	18	0,21	Искусственный
Насаждение погибшее	Щёлковский	16	7	1,142	Искусственный
Насаждение погибшее	Щёлковский	16	29	0,083	Искусственный
Насаждение погибшее	Щёлковский	16	36	0,105	Искусственный
Насаждение погибшее	Щёлковский	16	37	0,151	Искусственный
Насаждение погибшее	Щёлковский	19	2	1,278	Искусственный
Насаждение погибшее	Щёлковский	19	3	0,985	Искусственный
Насаждение погибшее	Щёлковский	19	18	1,035	Искусственный
Насаждение погибшее	Щёлковский	21	9	0,493	Искусственный
Насаждение погибшее	Щёлковский	21	12	0,235	Искусственный
Насаждение погибшее	Яузский	39-2	14	1,371	Искусственный
Насаждение погибшее	Яузский	53-3	4	0,145	Искусственный
Насаждение погибшее	Яузский	53-4	1	0,64	Искусственный
Насаждение погибшее	Яузский	53-4	7	0,361	Искусственный
Прогалина	Алексеевский	31	26	2,01	Комбинированный
Прогалина	Алексеевский	8	7	0,1	Искусственный
Прогалина	Алексеевский	19	14	1,17	Искусственный
Прогалина	Алексеевский	27	7	2,32	Искусственный
Прогалина	Алексеевский	32	3	9,18	Искусственный
Прогалина	Алексеевский	33	22	0,3	Искусственный
Прогалина	Алексеевский	51	22	0,04	Искусственный
Прогалина	Лосиноостровский	72-2	7	0,182	Искусственный
Прогалина	Лосиноостровский	73-3	2	0,093	Искусственный
Прогалина	Лосиноостровский	74-4	9	0,136	Искусственный
Прогалина	Лосиноостровский	91-1	9	0,732	Искусственный
Прогалина	Лосинопогонный	12-4	11	0,44	Искусственный
Прогалина	Лосинопогонный	17-3	11	0,91	Искусственный
Прогалина	Лосинопогонный	32-1	1	0,23	Искусственный
Прогалина	Лосинопогонный	35-4	3	0,23	Искусственный
Прогалина	Лосинопогонный	75-3	6	1,08	Искусственный
Прогалина	Лосинопогонный	76-2	12	0,28	Искусственный
Прогалина	Лосинопогонный	76-2	16	0,09	Искусственный
Прогалина	Лосинопогонный	76-2	18	0,34	Искусственный
Прогалина	Лосинопогонный	77-2	16	0,41	Искусственный
Прогалина	Лосинопогонный	78-2	14	1,55	Искусственный
Прогалина	Лосинопогонный	78-3	16	0,45	Искусственный
Прогалина	Лосинопогонный	78-3	17	0,49	Искусственный
Прогалина	Лосинопогонный	79-2	1	0,73	Искусственный
Прогалина	Лосинопогонный	79-4	5	4,04	Искусственный
Прогалина	Лосинопогонный	79-4	16	0,23	Искусственный
Прогалина	Мытищинский	16	25	0,048	Искусственный
Прогалина	Мытищинский	16	34	0,612	Искусственный
Прогалина	Мытищинский	28	4	0,554	Искусственный
Прогалина	Мытищинский	31	3	0,266	Искусственный
Прогалина	Мытищинский	43	12	0,346	Искусственный
Прогалина	Мытищинский	43	16	0,61	Искусственный
Прогалина	Мытищинский	51	8	0,168	Искусственный
Прогалина	Мытищинский	52	9	0,199	Искусственный
Прогалина	Мытищинский	64	15	0,488	Искусственный
Прогалина	Мытищинский	66	8	2,61	Искусственный
Прогалина	Мытищинский	67	2	6,285	Искусственный
Прогалина	Мытищинский	69	7	4,263	Искусственный
Прогалина	Мытищинский	70	14	0,77	Искусственный
Прогалина	Мытищинский	71	25	1,048	Искусственный
Прогалина	Мытищинский	72	9	4,147	Искусственный
Прогалина	Мытищинский	72	16	1,261	Искусственный

Категория земель фонда лесовосстановления	Лесничество, участковое лесничество	N квартала (клетки)	N выдела	Площадь, га	Способ лесовосстановления
1	2	3	4	5	6
Прогалина	Мытищинский	72	18	0,428	Искусственный
Прогалина	Мытищинский	73	1	0,342	Искусственный
Прогалина	Мытищинский	73	8	0,479	Искусственный
Прогалина	Мытищинский	73	10	0,684	Искусственный
Прогалина	Мытищинский	73	13	0,279	Искусственный
Прогалина	Мытищинский	73	14	0,188	Искусственный
Прогалина	Мытищинский	73	17	0,789	Искусственный
Прогалина	Мытищинский	73	20	0,294	Искусственный
Прогалина	Мытищинский	73	28	0,645	Искусственный
Прогалина	Мытищинский	73	31	0,734	Искусственный
Прогалина	Мытищинский	73	33	0,422	Искусственный
Прогалина	Мытищинский	73	41	0,365	Искусственный
Прогалина	Мытищинский	75	1	0,551	Искусственный
Прогалина	Мытищинский	75	2	1,729	Искусственный
Прогалина	Щёлковский	23	25	0,748	Искусственный
Прогалина	Щёлковский	23	62	1,002	Искусственный
Прогалина	Щёлковский	5	23	0,196	Комбинированный
Прогалина	Щёлковский	23	44	0,355	Искусственный (Культуры ландшафтные)
Прогалина	Щёлковский	9	13	0,054	Искусственный
Прогалина	Щёлковский	9	16	0,051	Искусственный
Прогалина	Щёлковский	9	28	0,111	Искусственный
Прогалина	Щёлковский	10	21	0,429	Искусственный
Прогалина	Щёлковский	14	15	0,81	Искусственный
Прогалина	Щёлковский	14	21	0,423	Искусственный
Прогалина	Щёлковский	14	37	1,141	Искусственный
Прогалина	Щёлковский	14	39	0,712	Искусственный
Прогалина	Щёлковский	20	11	0,42	Искусственный
Прогалина	Щёлковский	23	21	0,225	Искусственный
Прогалина	Щёлковский	23	36	0,823	Искусственный
Прогалина	Щёлковский	23	42	0,997	Искусственный
Прогалина	Яузский	53-4	17	0,396	Искусственный
Прогалина	Яузский	50-3	24	1,912	Искусственный (Культуры ландшафтные)
Прогалина	Яузский	37-2	9	0,371	Искусственный
Прогалина	Яузский	37-2	10	0,363	Искусственный
Прогалина	Яузский	37-2	17	0,634	Искусственный
Прогалина	Яузский	37-3	20	0,29	Искусственный
Прогалина	Яузский	41-2	3	2,859	Искусственный
Прогалина	Яузский	50-1	44	0,151	Искусственный
Прогалина	Яузский	50-1	48	0,235	Искусственный
Прогалина	Яузский	50-2	19	0,452	Искусственный
Прогалина	Яузский	50-4	21	0,144	Искусственный
Прогалина	Яузский	50-4	31	0,284	Искусственный
Прогалина	Яузский	50-4	42	0,074	Искусственный
Прогалина	Яузский	54-1	11	0,205	Искусственный
Пустырь	Щёлковский	23	4	4,759	Искусственный
Пустырь	Щёлковский	23	13	0,66	Искусственный
Пустырь	Щёлковский	23	17	7,254	Искусственный
Гарь	Щёлковский	23	74	0,54	Искусственный
Итого по НП «Лосиный остров»	-	-	-	**1061,372**	-

Таблица 5.9-2 – Проектируемые способы и объёмы лесовосстановления

Площадь, га

Категории фонда лесовосстановления	Искусственное лесовосстановление <*>			Комбинированное лесовосстановление	Естественное лесовосстановление	Всего
	итого	в т. ч. посев	в т. ч. посадка			
1	**2**	**3**	**4**	**5**	**6**	**7**
Вырубки	433,11	-	-	17,051	5,94	456,101
Гари, погибшие насаждения	467,223	-	-	49,141	-	516,364
Прогалины и пустыри	86,701	-	-	2,206	-	88,907
Лесосеки сплошных рубок предстоящего периода	-	-	-	-	-	-
Итого:	**987,034**	**-**	**-**	**68,398**	**5,94**	**1061,372**

<*> Адресные методы и технологии указываются в проекте лесовосстановления для каждого лесного участка по результатам специальных обследований и измерений.

5.10 Ведомость лесотаксационных выделов, в которых проектируются мероприятия по уходу за лесами и их пространственное размещение

В целях проведения благоустройства лесных участков, лица, использующие леса, осуществляют уход за лесами на основании проекта освоения лесов в соответствии с ч. 2 ст. 64 Лесного кодекса РФ.

По результатам обследования лесного участка на территории НП «Лосиный остров» запланированы хозяйственные мероприятия по осуществлению рубок ухода.

Тематическая лесная карта с местоположением лесотаксационных выделов, в которых проектируются мероприятия по уходу за лесами приводится в приложении 15.

Таблица 5.10-1 – Ведомость лесотаксационных выделов, в которых проектируются мероприятия по уходу за лесами

Лесничество, участковое лесничество	Вид ухода	Целевая порода	N квартала (клетки)	N выдела	Площадь, га	Проектируемый состав насаждения	Проектируемая полнота насаждения	
							до ухода	после ухода
1	2	3	4	5	6	7	8	9
Алексеевский	Прореживание	Сосна	13	9	0,73	7С3Е+Б	0,8	0,7
		Сосна	50	26	0,74	8С2Б	0,8	0,6
		Сосна	50	31	0,54	8С2Б	0,8	0,6
		Береза	51	10	0,55	4Б4ЛП2ОС+С	0,8	0,6
		Сосна	52	10	0,14	10С+Е,Б	0,8	0,7
		Сосна	54	5	4,87	10С	0,9	0,6
Лосиноостровский	Прореживание	Сосна	3-1	11	1,46	10С+Д,Б,ЛП	0,9	0,7
		Сосна	8-2	12	0,983	9С1Б	0,9	0,7
		Липа	28-1	2	7,283	6ЛП2КЛО1Д1Б	0,8	0,6
Мытищинский	Прореживание	Сосна	9	4	0,255	8С2ЛП	0,8	0,6
		Липа	9	14	0,635	10ЛП+Б	0,9	0,7
		Ель	28	15	0,32	7Е3Б	0,9	0,7
		Береза	38	5	0,425	8Б2Е	1	0,7
		Лиственница	62	10	1,645	7Л3ЛП+Б,В,Д	0,8	0,7
		Ель	66	4	0,401	6Е4Б+ОС,В	0,8	0,7
		Ель	73	15	0,752	8Е2Б	0,8	0,6
		Липа	73	29	3,765	6ЛП4Б	0,9	0,7
Щёлковский	Прореживание	Сосна	3	5	1,34	5С5Б	0,9	0,6
		Сосна	3	18	0,432	10С	0,9	0,6
		Сосна	4	6	0,413	10С+Б	0,8	0,6
		Сосна	4	16	0,298	10С+Б	0,8	0,6
		Сосна	5	20	3,796	10С+Б	0,9	0,7
		Береза	9	18	0,881	9Б1ОС	0,8	0,7
		Сосна	14	26	0,441	10С+Б	0,8	0,6
		Сосна	21	25	0,353	7С3Б	0,8	0,6
Яузский	Прореживание	Клен остролистный	48-4	17	0,95	7КЛО2КЛЯ1ЛП+В, ОС,ИВД	0,7	0,6
ИТОГО рубки прореживания					34,398			
Алексеевский	Проходные рубки	Сосна	12	8	3,02	8С2Е+Б	0,9	0,7
		Сосна	12	10	1,89	8С2Е+Б	0,8	0,7
		Сосна	14	4	2,09	9С1Е	0,8	0,7
		Сосна	15	3	6,05	6С2Е2Б	0,8	0,6
		Береза	15	4	4,56	7Б2С1Е	0,8	0,6

Лесничество, участковое лесничество	Вид ухода	Целевая порода	N квартала (клетки)	N выдела	Площадь, га	Проектируемый состав насаждения	Проектируемая полнота насаждения	
							до ухода	после ухода
1	2	3	4	5	6	7	8	9
		Сосна	41	7	1,14	10С+Б	0,8	0,7
		Липа	44	12	0,89	6ЛП3Б1Е	0,9	0,7
		Липа	50	37	0,87	10ЛП	0,8	0,6
		Сосна	50	46	4,28	8С2Б+Е	0,8	0,7
		Лиственница	51	15	0,41	8Л2Б	0,8	0,7
		Сосна	51	23	0,11	10С+Е,Б	0,8	0,7
Лосиноостровский	Проходные рубки	Сосна	3-1	9	0,282	8С2Б	0,8	0,7
		Сосна	3-1	10	0,901	10С+Д	0,9	0,7
		Лиственница	3-1	2	0,724	10Л+С,Б	0,8	0,7
		Лиственница	3-1	13	0,408	7Л3С+Б,ЛП,В	0,9	0,7
		Ясень зеленый	3-1	3	0,282	5Я3З2С2Б+Я,ЛП	0,8	0,6
		Береза	3-1	5	0,629	10Б+ЛП	0,8	0,6
		Сосна	3-2	21	0,384	10Б+В,Я	0,9	0,7
		Береза	3-2	7	0,424	6Б2В1Я1Л	0,9	0,7
		Береза	3-2	8	9,846	8Б1В1Л+Я	0,8	0,6
		Береза	3-2	9	10,327	7Б2В1Л	0,9	0,6
		Береза	3-2	12	1,179	6Б2Л1С1В+ЛП	0,9	0,7
		Береза	3-2	15	0,986	7Б2В1Л+Я	0,8	0,6
		Береза	3-2	19	0,759	8Б2С+В,Л,КЛО,Е,Д	0,8	0,7
		Береза	3-2	20	1,764	7С3Б+ЛП,КЛ,Д	0,8	0,7
		Береза	3-2	22	0,047	8Б2С+ЛП,Я,КЛ	0,9	0,7
		Сосна	3-3	2	0,49	8С2Б+Е,КЛО	0,9	0,7
		Сосна	3-3	3	0,447	6С3Е1Б+ЛП,В	0,8	0,7
		Сосна	3-3	6	0,547	10Б+Е	0,9	0,7
		Сосна	3-3	8	0,563	5Л2С3Б+ЛП,В,Б	0,9	0,7
		Сосна	3-3	10	0,794	10С+Б,ЛП,Д	0,9	0,7
		Сосна	3-3	11	0,184	10С+Б	0,9	0,7
		Сосна	3-3	26	0,947	6Б3С1Е	0,9	0,6
		Лиственница	3-3	5	0,383	7С3Б+Е,ЛП,Д	0,8	0,6
		Береза	3-3	4	0,326	8С2Б+ЛП,Е	0,9	0,7
		Береза	3-3	9	0,33	10Б+Е	0,9	0,6
		Береза	3-3	12	4,098	10Б	0,4	0,3
		Береза	3-3	16	1,209	8Б2С	0,9	0,6
		Береза	3-3	23	2,536	7С3Б	0,9	0,7
		Береза	8-1	7	0,249	9Б1Б	0,8	0,6
		Береза	8-1	8	0,615	8Б2С	0,9	0,7
		Береза	8-1	10	1,539	9Б1С+Е,ЛП	0,9	0,7
		Береза	8-1	14	1,117	9Б1С+Д,В,ЛП,Е	0,9	0,7
		Береза	8-1	15	1,757	9Б1С+ОС,Д,ЛП	1	0,7
		Береза	8-1	16	2,128	10Б+ОС,Д	0,9	0,7
		Береза	8-1	17	1,379	9Б1С+ОС	0,8	0,6
		Береза	8-1	21	0,35	9Б1С+ЛП,Д,Е	0,9	0,7
		Сосна	8-1	1	0,278	5С3В2Б+Д,ЛП	0,9	0,7
		Сосна	8-1	2	2,271	10С+Б,В,Д	0,9	0,7
		Сосна	8-1	3	1,11	10С+Б,ЛП,Д,КЛО	0,9	0,8
		Сосна	8-1	5	0,233	8С2Б	0,8	0,7
		Сосна	8-1	11	1,587	7С3Б+Е	0,9	0,7
		Сосна	8-1	12	2,009	6С4Б+ЛП,В	0,9	0,7
		Сосна	8-1	19	1,409	8С2Б	0,9	0,7
		Сосна	8-1	20	1,869	10С+Д,В	0,9	0,7

Лесничество, участковое лесничество	Вид ухода	Целевая порода	N квартала (клетки)	N выдела	Площадь, га	Проектируемый состав насаждения	Проектируемая полнота насаждения	
							до ухода	после ухода
1	2	3	4	5	6	7	8	9
		Сосна	8-1	22	0,543	5С5Б+ОС	0,8	0,7
		Сосна	8-2	7	1,956	8С2Б	0,9	0,7
		Сосна	8-2	11	6,133	6С4Б	0,9	0,7
		Береза	8-2	6	1,031	7Б3С	0,8	0,7
		Сосна	8-3	1	0,573	8С2Б	0,9	0,7
		Сосна	8-3	2	0,339	10С+Б,В,Д,Е,ЛП	0,9	0,7
		Сосна	8-3	8	0,866	7С3Б+ЛП,В,Д,Е	0,9	0,7
		Сосна	8-3	9	0,572	5С5Б	0,8	0,6
		Сосна	8-3	21	0,403	9С1Б	0,9	0,7
		Береза	8-3	6	0,682	8Б2С+Л	0,9	0,7
		Береза	8-3	7	4,18	9Б1С	0,9	0,7
		Береза	8-3	16	2,261	10Б	0,7	0,5
		Береза	8-3	17	1,781	6Б2Д2С	0,6	0,5
		Липа	13-1	1	0,326	8ЛП1Б1ОС	0,8	0,7
		Липа	28-1	10	0,216	9ЛП1Б	0,9	0,7
		Береза	30-2	2	1,173	4Б4ОС2ЛП	0,9	0,7
		Сосна	30-3	6	3,261	8С2Б	0,9	0,7
		Береза	30-3	8	0,466	7Б3С+ЛП,Д	0,9	0,7
		Береза	30-4	5	1,141	7Б3ЛП+Д,ОС,ЛП,Д	0,9	0,7
		Береза	30-4	10	1,462	10Б+Е	0,7	0,6
		Береза	30-4	11	1,018	5Б3С2Л+ЛП,Д	0,9	0,7
		Береза	30-4	12	3,216	10Б+С	0,9	0,7
		Сосна	31-3	8	2,649	6С2Л2Б+ЛП,ОС	0,8	0,6
		Сосна	31-4	4	6,29	9С1Б+Л	0,9	0,7
		Сосна	31-4	10	0,694	9С1Б	0,9	0,7
Лосинопогонный	Проходные рубки	Лиственница	3-1	5	0,86	10Л	0,8	0,7
		Сосна	4-4	12	1,6	10С+Б,Е,ЛП	0,8	0,7
		Береза	6-1	6	1,35	7Б3С+ЛП	0,9	0,7
		Сосна	6-2	1	0,36	10С+Б	0,8	0,7
		Ель	6-2	7	0,23	5Е2С3Б	0,9	0,7
		Береза	6-2	9	1,5	10С+Б,Е	0,8	0,7
		Сосна	6-3	7	0,36	4С1Е4Б1ОЛЧ+ЛП,Б,Д	0,8	0,7
		Сосна	10-3	4	4,78	9С1Б	0,9	0,7
Мытищинский	Проходные рубки	Сосна	5	21	0,768	10С+Б,В	0,8	0,7
		Сосна	5	23	0,596	10С	0,8	0,7
		Лиственница	5	10	0,632	10Л+Б	0,8	0,7
		Сосна	7	1	1,036	9С1Б	0,8	0,7
		Сосна	7	3	1,004	10С+Б	0,8	0,7
		Сосна	15	1	0,281	10С+Б	0,8	0,7
		Сосна	15	6	0,913	10С	0,8	0,7
		Сосна	17	1	0,259	9С1Б+Е	0,8	0,7
		Сосна	17	3	0,193	10С+Б	0,8	0,7
		Сосна	17	5	0,141	5С5Е+Б,Л,Е,В	0,8	0,7
		Сосна	17	11	0,614	9С1Б	0,8	0,7
		Сосна	17	15	0,775	10Б+С	0,6	0,5
		Сосна	17	31	0,785	7С3Б+Е	0,8	0,6
		Сосна	17	35	0,54	5С5Б+Е	0,8	0,7
		Сосна	17	38	1,35	10С+Б	0,4	0,3
		Сосна	17	41	4,271	9С1С	0,4	0,3
		Ель	17	29	0,672	3Л1Е3Б1Б1Д1КЛО	0,8	0,6
		Лиственница	17	33	0,88	3Л2Е1Д1ЛП3Б	0,7	0,6
		Лиственница	17	39	0,197	9Л1С+С	0,8	0,7

Лесничество, участковое лесничество	Вид ухода	Целевая порода	N квартала (клетки)	N выдела	Площадь, га	Проектируемый состав насаждения	Проектируемая полнота насаждения	
							до ухода	после ухода
1	2	3	4	5	6	7	8	9
		Береза	17	12	0,238	10Б+Е	0,7	0,5
		Береза	17	14	0,236	9Б1Е	0,8	0,7
		Береза	17	25	0,427	10Б	0,6	0,5
		Береза	17	28	3,72	10Б+Е,С	0,9	0,6
		Береза	17	34	0,931	10Б+Е,Л	0,8	0,7
		Береза	17	36	0,371	7Б2С1Е	0,6	0,5
		Береза	17	40	0,191	9Б1С+Е	0,6	0,5
		Липа	17	9	0,657	8ЛП2Б+ИВД	0,8	0,7
		Липа	17	18	0,093	4ЛП2Б4Л	0,8	0,7
		Сосна	18	5	5,601	6Б2С1Л1Е	0,8	0,6
		Лиственница	18	1	1,19	5С4Л1Б+ЛП,КЛО	0,8	0,6
		Сосна	20	10	0,586	10С+Б	0,8	0,7
		Сосна	21	3	1,016	5С5Е	0,8	0,7
		Сосна	21	14	1,724	9С1Б	0,9	0,7
		Ель	21	24	0,612	9Е1Б+ОС	0,8	0,7
		Сосна	23	10	0,338	10С+Б	0,8	0,7
		Сосна	23	13	0,955	10С	0,9	0,7
		Лиственница	26	3	1,276	6Л3ЛП1Б	0,8	0,6
		Сосна	29	9	5,104	10С+Б	0,9	0,7
		Береза	29	8	1,619	6Б3С1Е	0,8	0,6
		Сосна	30	12	2,958	10С	0,8	0,7
		Липа	30	10	0,566	10ЛП+КЛ	0,8	0,6
		Береза	31	1	1,396	10Б+ЛП	0,8	0,6
		Береза	31	2	2,683	10Б	0,8	0,6
		Сосна	34	14	0,047	10С	0,9	0,7
		Берёза	35	17	0,916	8Б2Е	0,8	0,6
		Береза	35	18	0,518	6Б4Е+Д,С	0,8	0,6
		Сосна	39	3	6,034	9С1Б+ЛП	0,8	0,7
		Сосна	39	5	6,647	6С1Б1Е2С+Е	0,8	0,7
		Сосна	39	7	3,011	10С+Е,Б,В	0,8	0,7
		Сосна	47	14	2,651	10С+Б,Д	0,9	0,7
		Береза	54	5	3,292	10Б	0,8	0,6
		Береза	61	10	2,497	9Б1С+Я	0,8	0,6
		Сосна	62	1	0,824	10С+Б,В	0,8	0,7
		Сосна	62	3	0,856	10С+Е,Б	0,8	0,7
		Сосна	62	13	0,816	10С+Б,Л	0,8	0,7
Щелковский	Проходные рубки	Ель	2	14	2,043	4Е4Б2С	0,9	0,7
		Сосна	3	2	4,806	9С1Б	0,8	0,7
		Сосна	3	13	2,117	10С+Б	0,8	0,7
		Сосна	4	4	5,099	7С3Б	0,8	0,6
		Сосна	4	9	2,408	8С2Б	0,9	0,7
		Сосна	4	12	2,129	10С+Б,Е	0,8	0,7
		Сосна	4	13	1,72	8С2Б	0,9	0,7
		Сосна	5	17	0,131	9С1Б	0,8	0,7
		Сосна	5	24	13,991	9С1Б+ЛП,Е	0,8	0,7
		Сосна	5	28	2,23	7С3Е+Б	1	0,7
		Сосна	5	34	0,663	10С+Е,Б	0,8	0,7
		Ель	5	29	2,462	7Е3С+Б,Е	0,8	0,7
		Сосна	8	8	6,816	9С1Б	0,8	0,7
		Сосна	9	4	4,749	10С+Е,Б	0,8	0,7
		Сосна	10	17	2,104	4С2Е4Б	0,9	0,7
		Сосна	10	24	1,131	4С4Е2Б	0,7	0,7

Лесничество, участковое лесничество	Вид ухода	Целевая порода	N квартала (клетки)	N выдела	Площадь, га	Проектируемый состав насаждения	Проектируемая полнота насаждения	
							до ухода	после ухода
1	2	3	4	5	6	7	8	9
		Сосна	10	28	0,965	5С2Е3Б	0,8	0,6
		Береза	10	5	0,418	6Б3С1Е	0,9	0,7
		Береза	10	30	3,098	6Б3С1Е	0,8	0,7
		Береза	10	31	0,625	9Б1С+Е	0,8	0,7
		Осина	13	27	0,221	10ОС+Б	0,9	0,7
		Сосна	14	44	2,474	10С+Е,Б	0,8	0,7
		Сосна	15	13	1,365	10С+Б	0,8	0,7
		Сосна	16	22	0,545	10С+Б	0,8	0,7
		Сосна	16	41	2,641	9С1Б	0,7	0,7
		Сосна	17	15	1,768	9С1Б	0,8	0,7
		Сосна	17	27	1,094	10С+Б	0,8	0,7
		Сосна	17	38	0,703	10С	0,8	0,7
		Сосна	21	24	1,446	9С1Е	0,8	0,7
		Сосна	22	4	4,22	5С5Е+Е	0,9	0,7
		Сосна	22	9	0,211	9С1Б+Е	0,8	0,7
		Сосна	22	11	7,207	6С2Е2Б	0,8	0,7
Яузский	Проходные рубки	Сосна	39-1	6	1,254	10С+Б	0,9	0,7
		Сосна	39-1	19	0,628	9С1Б	0,9	0,7
		Береза	39-1	21	0,234	7Б2С1Д	0,9	0,7
		Сосна	39-2	15	2,49	6С1Е3Б+Д,ЛП	0,9	0,7
		Сосна	39-2	21	0,72	4С1Е5Б	0,9	0,7
		Сосна	39-3	4	1,293	6С3Б1ЛП+Д,Е	0,9	0,7
		Лиственница	39-3	23	1,297	9Б1ЛП+Д	0,9	0,7
		Береза	39-3	12	5,992	8Л2С+ЛП,Б	0,9	0,7
		Береза	39-3	22	0,816	10Б+С	0,8	0,7
		Сосна	39-4	2	0,708	10С+ЛП,Д	0,8	0,7
		Сосна	39-4	11	0,613	7С3Б+Д,ЛП,Е	0,9	0,7
		Сосна	39-4	14	0,475	5С3Б1С1ЛП+Д	0,9	0,7
		Сосна	39-4	19	0,38	8С2Б+ЛП,В,ОЛЧ	0,9	0,7
		Сосна	39-4	21	0,688	5С3Б2Д+ЛП	0,8	0,7
		Береза	39-4	18	0,438	6Б1ЛП1Д2С+ЛП+Д	0,9	0,7
		Сосна	40-3	1	0,778	7С3Б	0,8	0,6
		Береза	48-1	6	0,257	8Б1Д1ЛП+КЛО	0,8	0,7
		Береза	48-1	9	0,246	10Б+Д,КЛО	0,8	0,7
		Сосна	48-3	3	0,2	8С2В+Д,Б	0,8	0,7
		Береза	48-3	1	1,249	6Б2В1Д1Я	0,9	0,7
		Береза	48-3	4	0,285	4Б3Я1Д1В1С	0,8	0,6
		Береза	48-3	28	0,588	9Б1Б+ОЛЧ,В	0,9	0,7
		Лиственница	48-4	4	2,755	10Л+Б,Д,КЛ,ЛП	0,9	0,7
		Лиственница	48-4	13	0,995	10Л+Д,КЛ,ЛП	0,9	0,7
		Лиственница	48-4	16	0,554	7Л3Б+КЛО,ЛП	0,8	0,7
		Дуб	48-4	1	0,693	7Д1Б1ЛП1В+Д	0,9	0,7
		Дуб	48-4	3	1,317	9Д1Б	0,9	0,7
		Липа	48-4	2	0,431	10ЛП+Б	0,9	0,7
		Сосна	50-3	9	1,478	10С+Б	0,8	0,7
		Сосна	50-3	16	0,878	10С+ЛП	0,8	0,7
		Сосна	50-3	25	0,973	10С	0,9	0,8
		Сосна	50-3	28	0,963	10С	1	0,8
		Сосна	50-3	37	0,835	10С	0,9	0,7
		Лиственница	50-3	31	0,209	10Л	0,8	0,72
		Лиственница	50-4	5	1,035	10Л+Д,С	0,8	0,7

Лесничество, участковое лесничество	Вид ухода	Целевая порода	N квартала (клетки)	N выдела	Площадь, га	Проектируемый состав насаждения	Проектируемая полнота насаждения	
							до ухода	после ухода
1	2	3	4	5	6	7	8	9
		Лиственница	50-4	28	0,638	10Л+Д,С	0,8	0,7
		Лиственница	50-4	41	1,19	10Л	0,8	0,7
		Сосна	51-1	10	0,52	10С+ЛП,Д	0,8	0,7
		Лиственница	52-2	22	0,337	10Л	0,8	0,7
ИТОГО проходные рубки					340,812			
ВСЕГО рубок ухода					**375,210**			

Таблица 5.10-1.1 – Виды и объёмы проектируемых рубок ухода на лесном участке

Вид мероприятия	Хозяйство	Площадь, га	Вырубаемый запас древесины, тыс. м^3			Средний ежегодный объем	
			общий	ликв.	деловой	га	тыс. м^3
1	2	3	4	5	6	8	9
Защитные леса							
Прореживание	Хвойное	19,909	1,336	0,913	0,647	2,25	0,110
	Твердолиственные	0,95	0,029	0,010	0,006	0,1	0,001
	Мягколиств.	13,539	0,332	0,230	0,110	1,36	0,023
Итого по прореживанию		*34,398*	*1,697*	*1,153*	*0,763*	*3,71*	*0,134*
Проходные рубки	Хвойное	231,554	16,352	11,904	9,697	11,78	0,696
	Твердолиственные	2,292	0,124	0,108	0,062	0,14	0,007
	Мягколиств.	106,966	6,996	5,703	3,304	7,13	0,397
Итого по проходным рубкам		*340,812*	*23.472*	*17,715*	*13,063*	*19,05*	*1,100*
Итого:		**375.210**	**25.169**	**18.868**	**13.826**	**22.76**	**1.234**
в т.ч. хвойные		**251.463**	**17.688**	**12.817**	**10.344**	**14.03**	**0.806**
твердолиственные		**3.242**	**0.153**	**0.118**	**0.068**	**0.24**	**0.008**
мягколиственные		**120.505**	**7.328**	**5.933**	**3.414**	**8.49**	**0.420**

Таблица 5.10-2 – Площадь лесов, нуждающихся в уходе за лесами, проектируемые виды и ежегодные объёмы ухода за лесами при воспроизводстве лесов, не связанные с заготовкой древесины

Породы	Площадь, га	Вырубаемый запас, м^3	Срок повторяемости, лет	Ежегодный размер		
				площадь, га	вырубаемый запас, м^3	
					общий	с 1 га
1	2	3	4	5	6	7
Вид ухода: осветление						
Ель	2,83	1	5	0,57	0,2	3,5
Итого хвойное	**2,83**	**1**	-	**0,57**	**0,2**	3,5
Клён остролистный	0,05	0,1	5	0,01	0	0
Итого твёрдолиственное	**0,05**	**0,1**	-	**0,01**	**0**	**0**
Берёза	92,49	45,2	5	18,5	9,1	4,9
Итого мягколиственное	**92,49**	**45,2**	-	**18,5**	**9,1**	**4,9**
Вид ухода: прочистка						
Клён остролистный	2,39	1,7	7	0,34	0,2	5,9
Итого твёрдолиственное	**2,39**	**1,7**	**-**	**0,34**	**0,2**	**5,9**
Липа	6,85	13,5	7	0,98	1,9	19,4
Берёза	15,2	15,9	7	2,17	2,3	10,6
Итого мягколиственное	**22,05**	**29,4**	**-**	**3,15**	**4,2**	**30**

Породы	Площадь, га	Вырубаемый запас, м^3	Срок повторяемости, лет	Ежегодный размер		
				площадь, га	вырубаемый запас, м^3	
					общий	с 1 га
1	2	3	4	5	6	7
Итого по уходу в молодняках	119,81	77,4	-	22,57	13,7	44,3
Всего по лесничеству (лесопарку)	**119,81**	**77,4**	**-**	**22,57**	**13,7**	**44,3**

В зависимости от возраста лесных насаждений и целей ухода за лесами по результатам работ назначены следующие виды рубок, проводимых в целях ухода за лесными насаждениями:

рубки осветления, направленные на улучшение породного и качественного состава молодняков и условий роста деревьев целевой или целевых древесных пород;

рубки прочистки, направленные на регулирование густоты лесных насаждений и улучшение условий роста деревьев целевой или целевых древесных пород, а также на продолжение формирования породного и качественного состава молодняков;

рубки прореживания, направленные на создание в лесных насаждениях благоприятных условий для формирования стволов и крон лучших деревьев;

проходные рубки, направленные на создание благоприятных условий роста лучших деревьев, увеличения их прироста, продолжения (завершения) формирования структуры насаждений.

Весь объем рубок ухода приходится на проведение проходных рубок в средневозрастных насаждениях, представленных, преимущественно культурами сосны.

В ходе обследования лесных насаждений установлено, что в перегущенных лесах наблюдается снижения прироста древостоя в диаметре при нормальном росте по высоте. При этом происходит угнетение одних насаждений другими, что приводит к появлению сухостойных и аварийных деревьев. В совокупности с участившимися ветровалами это приводит к значительному количеству неликвидной древесины на территории лесов и усложнению санитарно-эпидемиологической ситуации.

Выполнение запланированных мероприятии позволит снизить количество неликвидной древесины и увеличит прирост насаждений в диаметре и кроне, а также повысит эстетическую оценку лесов НП «Лосиный остров».

Помимо проведения указанных рубок в исключительных случаях назначены рубки реконструкции (на участках общей площадью 5,43 га), проводимые в целях удаления малоценных лесных насаждений лещины для подготовки условий для проведения посадки, посева ценных лесообразующих пород, мер содействия естественному возобновлению леса. Данные мероприятия назначены на участках, с сформировавшимися насаждениями лещины, при отсутствии иных древесных пород. Помимо проведения указанных мероприятий запланировано создание лесных

культур на участках реконструкции. Проведение рубок реконструкции планируется осуществить в один прием.

В целях заготовки древесины при рубке ухода проводится отвод части площади лесного участка, предназначенного в рубку (далее - лесосека), а также таксация лесосеки, при которой определяются количественные и качественные характеристики лесных насаждений и объем древесины, подлежащей заготовке.

Отвод лесного участка в рубку осуществляется на основании Правил заготовки древесины, утверждённых Приказом Минприроды России от 01.12.2020 №993.

При проведении рубок ухода за лесами в молодняках второго класса возраста, в средневозрастных, приспевающих лесных насаждениях при среднем диаметре древостоя более 12 см производится учет по количеству деревьев, назначаемых в рубку. При этом оформляется ведомость перечета деревьев, назначенных в рубку по установленной форме.

При рубках ухода в молодняках, а также средневозрастных лесных насаждениях, если средний диаметр назначаемых в рубку древостоев менее 12 см производится учет по объему заготовленной древесины, если предварительное его установление до рубки не представляется возможным.

6 Мероприятия по охране объектов животного мира, водных объектов

6.1 Характеристика водных объектов

В соответствии со ст. 65 Водного Кодекса Российской Федерации водоохранными зонами являются территории, которые примыкают к береговой линии морей, рек, ручьев, каналов, озер, водохранилищ и на которых устанавливается специальный режим осуществления хозяйственной и иной деятельности в целях предотвращения загрязнения, засорения, заиления указанных водных объектов и истощения их вод, а также сохранения среды обитания водных биологических ресурсов и других объектов животного и растительного мира.

В границах водоохранных зон устанавливаются прибрежные защитные полосы, на территориях которых вводятся дополнительные ограничения хозяйственной и иной деятельности.

За пределами территорий городов и других населенных пунктов ширина водоохранной зоны рек, ручьев, каналов, озер, водохранилищ и ширина их прибрежной защитной полосы устанавливаются от соответствующей береговой линии, а ширина водоохранной зоны морей и ширина их прибрежной защитной полосы – от линии максимального прилива. При наличии ливневой канализации и набережных границы прибрежных защитных полос этих водных объектов совпадают с парапетами набережных, ширина водоохранной зоны на таких территориях устанавливается от парапета набережной.

Ширина водоохранной зоны рек или ручьев устанавливается от их истока для рек или ручьев протяженностью:

1) до десяти километров - в размере пятидесяти метров;

2) от десяти до пятидесяти километров - в размере ста метров;

3) от пятидесяти километров и более - в размере двухсот метров.

Ширина прибрежной защитной полосы устанавливается в зависимости от уклона берега водного объекта и составляет тридцать метров для обратного или нулевого уклона, сорок метров для уклона до трех градусов и пятьдесят метров для уклона три и более градуса.

В границах водоохранных зон запрещаются:

1) использование сточных вод в целях регулирования плодородия почв;

2) размещение кладбищ, скотомогильников, мест захоронения отходов производства и потребления, химических, взрывчатых, токсичных, отравляющих и ядовитых веществ, пунктов захоронения радиоактивных отходов;

3) осуществление авиационных мер по борьбе с вредителями и болезнями растений;

4) движение и стоянка транспортных средств (кроме специальных транспортных средств), за исключением их движения по дорогам и стоянки на дорогах и в специально оборудованных местах, имеющих твердое покрытие;

5) размещение автозаправочных станций, складов горюче-смазочных материалов (за исключением случаев, если автозаправочные станции, склады горюче-смазочных материалов размещены на территориях портов, судостроительных и судоремонтных организаций, инфраструктуры внутренних

водных путей при условии соблюдения требований законодательства в области охраны окружающей среды и настоящего Кодекса), станций технического обслуживания, используемых для технического осмотра и ремонта транспортных средств, осуществление мойки транспортных средств;

6) размещение специализированных хранилищ пестицидов и агрохимикатов, применение пестицидов и агрохимикатов;

7) сброс сточных, в том числе дренажных, вод;

8) разведка и добыча общераспространенных полезных ископаемых (за исключением установленных законом случаев).

В границах водоохранных зон допускаются проектирование, строительство, реконструкция, ввод в эксплуатацию, эксплуатация хозяйственных и иных объектов при условии оборудования таких объектов сооружениями, обеспечивающими охрану водных объектов от загрязнения, засорения и истощения вод в соответствии с водным законодательством и законодательством в области охраны окружающей среды.

В границах прибрежных защитных полос наряду с указанными выше ограничениями запрещаются:

1) распашка земель;

2) размещение отвалов размываемых грунтов;

3) выпас сельскохозяйственных животных и организация для них летних лагерей, ванн.

Лесным кодексом РФ в лесах, расположенных в водоохранных зонах, установлены следующие запреты:

1) проведение сплошных рубок лесных насаждений, за исключением случаев, предусмотренных частью 5.1 статьи 21 Лесного Кодекса РФ;

2) использование токсичных химических препаратов для охраны и защиты лесов, в том числе в научных целях;

3) ведение сельского хозяйства, за исключением сенокошения и пчеловодства;

4) создание и эксплуатация лесных плантаций;

5) размещение объектов капитального строительства, за исключением линейных объектов, гидротехнических сооружений и объектов, связанных с выполнением работ по геологическому изучению и разработкой месторождений углеводородного сырья.

На территории НП «лосиный остров» имеются водные объекты – реки Будайка, Ичка, Лось, Пехорка, Торфянка, Яуза, ручьи Александрихский, Ельницкий, Казенный, Коровкинский, Куприянихский, Лосенок, Неждановский, Самаровский, Свитягинский, Ступкинский, рукав Нехлюдов, пруды Алексеевский, Бабаевский, Богатырский, Казенный, Лось, озеро Торфянка, болото Вехнеяузское, Акуловский водоканал.

6.2 Проектируемые виды и объемы мероприятий по охране водных объектов

С учетом проектируемого вида использования лесов негативное воздействие на близлежащие водные объекты является незначительным.

В связи с тем, что рассматриваемая территория является особо охраняемой природной территорией, согласно постановлению Правительства Московской

области от 11.02.2009 № 106/5 «Об утверждении схемы развития и размещения особо охраняемых природных территорий в Московской области» на НП «Лосиный остров», возлагаются следующие задачи:

- сохранение природных комплексов, уникальных и эталонных природных участков и объектов;
- сохранение историко-культурных объектов;
- экологическое просвещение населения;
- создание условий для регулируемого туризма и отдыха;
- разработка и внедрение научных методов охраны природы и экологического просвещения;
- осуществление государственного экологического мониторинга (государственного мониторинга окружающей среды);
- восстановление нарушенных природных и историко-культурных комплексов и объектов.

Так как режим НП «Лосиный остров» подразумевает охрану биоресурсов, в проекте освоения лесов не проектируется проведение дополнительных мероприятий по охране водных объектов. Сведения в таблице 6.5-1 по охране водных объектов не приводятся.

6.3 Сведения о животном мире

На территории НП «Лосиный остров» обитают представители лесного фаунистического комплекса свойственного смешанным хвойно-мелколиственным лесам с участием широколиственных пород. Животный мир территории национального парка представлен коренной фауной Центрального Нечерноземья. В границах НП интродуцированы некоторые чужеродные виды животных: пятнистый олень и ондатра.

В настоящее время на территории НП «Лосиный остров» постоянно обитает или появляется во время миграций около 45 видов млекопитающих, более 160 видов птиц, 5 видов рептилий и 10 видов амфибий.

6.4 Проектируемые виды и объемы мероприятий по охране объектов животного мира, проектируемые виды и объемы мероприятий по охране объектов растительного мира

В целях предотвращения гибели объектов животного мира и сохранению окружающей среды, при использовании лесов лесопользователь действует в соответствии с Федеральным законом от 24.04.1995 № 52-ФЗ «О животном мире».

Так как режим НП «Лосиный остров» подразумевает охрану биоресурсов, в проекте освоения лесов не проектируется проведение дополнительных мероприятий по охране объектов животного мира, и мероприятий по охране объектов растительного мира. Сведения в таблице 6.5-1 по охране объектов животного мира, и мероприятий по охране объектов растительного мира не приводятся.

6.5 Ведомость лесотаксационных выделов, в которых проектируются мероприятия по охране объектов животного и растительного мира, водных объектов и их пространственное размещение

Таблица 6.5-1 – Ведомость лесотаксационных выделов, в которых проектируются мероприятия по охране объектов животного и растительного мира, водных объектов

Наименование объекта	Проектируемые мероприятия	Лесничество, участковое лесничество	№ квар-тала	№ выдела	Площадь, га	Объем ед. изм.
1	**2**	**3**	**4**	**5**	**6**	**7**
Мероприятия по охране объектов животного мира						
-	-	-	-	-	-	-
Мероприятия по охране объектов растительного мира						
-	-	-	-	-	-	-
Мероприятия по охране водных объектов						
-	-	-	-	-	-	-

На территории НП «Лосиный остров» не проектируется проведение мероприятий по охране объектов животного мира, мероприятий по охране объектов растительного мира и водных объектов. Пространственное размещение лесотаксационных выделов с проектируемыми мероприятиями по охране объектов животного и растительного мира, водных объектов не приводится. Тематическая лесная карта представлены в приложении 16.

II Специальная часть. Организация использования лесов

В соответствии с лесохозяйственным регламентом разрешенными видами использования лесов на территории НП «Лосиный остров» являются осуществление научно-исследовательской деятельности, образовательной деятельности, а также осуществление рекреационной деятельности.

7.1 Осуществление научно-исследовательской деятельности, образовательной деятельности.

7.1.1. Осуществление научно-исследовательской деятельности

Леса могут использоваться для осуществления научно-исследовательской деятельности научными организациями, для осуществления которой лесные участки предоставляются государственным учреждениям в постоянное (бессрочное) пользование. Указанный вид разрешенного использования установлен ст. 40 Лесного кодекса РФ.

В соответствии Лесохозяйственным регламентом «Национальный парк «Лосиный остров» на территории лесов, расположенных на особо охраняемых природных территориях разрешено использование лесов для осуществления научно-исследовательской деятельности.

На основании Приказа Минприроды России от 26.03.2012 №82 «Об утверждении Положения о национальном парке «Лосиный остров» одной из задач национального парка является разработка и внедрение научных методов охраны природы и экологического просвещения.

Указанная деятельность осуществляется в соответствии с указаниями и рекомендациями Минприроды России и проводится штатными научными сотрудниками и научно-техническим персоналом учреждения по планам научно-исследовательских и научно-технических работ, утвержденным в установленном порядке либо научно-исследовательскими учреждениями и высшими учебными заведениями соответствующего профиля, а также отдельными специалистами. Дополнительно, в рамках научно-исследовательской деятельности формируются и находятся на хранении научные фонды по согласованию с Федеральным архивным агентством. НП «Лосиный остров» имеет право издания научных трудов.

Использование, охрана, защита, воспроизводство лесов осуществляются в соответствии с целевым назначением земель, на которых эти леса располагаются.

При использовании лесных участков для осуществления научно-исследовательской деятельности необходимо обеспечить выполнение требований законодательства РФ в области лесного хозяйства, в том числе Правил санитарной безопасности в лесах, утвержденных постановлением Правительства РФ 09.12.2020 №2047, Правил пожарной безопасности в лесах, утвержденных постановлением Правительства РФ от 07.10.2020 №1614, и требований Приказа Федерального агентства лесного хозяйства от 05.07.2011 № 287.

В рамках осуществления научно–исследовательской деятельности национального парка «Лосиный остров» выполняются следующие работы:

- ведение собственных научных исследований;
- координация научных исследований сторонних организаций;
- ведение экологического мониторинга (направления: лесной, ботанический, орнитологический, фенологический);
- оформление итогов в виде Летописи природы;
- публикация результатов НИР;
- инвентаризация биоразнообразия, составление списков видов;
- научное сопровождение проектов, реализуемых на территории парка (разработка рекомендаций по территориальному планированию, лесохозяйственной деятельности и др.);
- работа со студентами и аспирантами (содействие в проведении студенческих практик профильными вузами);
- популяризация научных знаний, эколого-просветительская работа.

Объектами исследований и мониторинга являются леса. В ходе лесоустройства были обнаружены пробные площади участков леса. Также наблюдению подлежат отдельные виды и группы видов животных (копытные, воробьиные птицы, популяции редких растений и др.), ключевые экосистемы (в частности, представленные системой пробных площадей), исторические объекты и архивные материалы.

Необходимо правильным образом использовать существующую многолетнюю историю наблюдений и мониторинга за насаждениями НП «Лосиный Остров», которые лучше сохранились по сравнению с другими парками подобной площади, и потому в них можно легче, чем в других лесах Подмосковья, наблюдать закономерную для средней полосы России динамику леса, которую пока невозможно с уверенностью прогнозировать теоретически. На заложенных в Лосином Острове пробных площадях целесообразно продолжить наблюдения за естественной динамикой лесов для осуществления научно-исследовательской деятельности.

7.1.2. Осуществление образовательной деятельности

Разнообразие природных комплексов, серия эталонных ландшафтов Лосиного Острова позволяют реализовать здесь комплексные программы экологического образования и просвещения.

Леса могут использоваться для осуществления образовательной деятельности, в данном случае представленной как эколого-просветительская деятельность, научными и образовательными организациями, для осуществления которой лесные участки предоставляются государственным учреждениям в постоянное (бессрочное) пользование. Указанный вид разрешенного использования установлен Лесным кодексом РФ (ст. 40).

В соответствии Лесохозяйственным регламентом Национального парка «Лосиный остров» на территории лесов, расположенных на особо охраняемых природных территориях разрешено использование лесов для осуществления эколого-просветительской деятельности.

Согласно Приказу Министерства природных ресурсов Российской Федерации от 26.03.2012 года №82 одной из задач национального парка является экологическое просвещение населения, направлено на обеспечение поддержки идей сохранения биологического и ландшафтного разнообразия и историко-культурного наследия широкими слоями населения как необходимого условия выполнения национальным парком поставленных перед ним задач, содействие в решении региональных экологических проблем, участие в формировании экологического сознания населения и развитии экологической культуры. Осуществляется в соответствии с указаниями и рекомендациями Минприроды России, непосредственная организация и выполнение эколого-просветительской работы осуществляется специализированным подразделением - отделом науки и экологического просвещения.

Цели и задачи, стоящие перед отделом науки и экологического просвещения и службой экологического туризма и рекреации национального парка:

- формирование информационно-методической базы для осуществления эколого-просветительской деятельности в НП «Лосиный остров» (специальная литература, фото-, видео- и электронные материалы).
- подготовка методических разработок для эколого-просветительских программ и проектов национального парка.
- формирование централизованного музейного Фонда по природно-исторической тематике НП «Лосиный остров» с целью развития экспозиций экологических центров.
- сотрудничество со средствами массовой информации.
- подготовка и распространение печатной и рекламно-сувенирной продукции с символикой НП «Лосиный остров».
- проведение массовых праздничных и природоохранных волонтерских мероприятий.
- участие в выставках и организация тематических выставок в национальном парке.
- проведение экологических практик для школьников и студентов, методических семинаров для преподавателей.

Специалисты НП «Лосиный Остров» проводят лекции на различные темы в экологических центрах либо на базе образовательного учреждения заказчика. Для реализации целей и задач на территории НП «Лосиный Остров» создано 8 эколого-просветительских центров. Каждый из них индивидуален и связан с историей той местности, где он расположен.

Таблица 7.1.2-1 – Ведомость лесотаксационных выделов, в которых проектируется осуществление мероприятий по научно-исследовательской и/или образовательной деятельности

Вид мероприятий	Лесничество, участковое лесничество	N квартала	N выдела	Ед. изм.	Объем
1	**2**	**3**	**4**	**5**	**6**
Научно-исследовательская деятельность и/или образовательная деятельность	Алексеевский	1-54, 81а	все	га	2305,29
	Лосиноостровский	3, 4, 7-10, 13-16, 27-32	все	га	1346,85
	Лосинопогонный	3-6, 9-12, 16-23, 32-36, 44-46, 74-80	все	га	2993,84
	Мытищинский	1-74, 74а	все	га	2130
	Щелковский	1-23, 81	все	га	1136,38
	Яузский	27, 37-45, 47-54	все	га	1729,85
Итого				**га**	**11642,21**

7.2. Осуществление рекреационной деятельности

На основании приказа Министерства природных ресурсов Российской Федерации от 26.03.2012 года №82 «Об утверждении Положения о национальном парке «Лосиный остров», в задачи национального парка входит не только научная, просветительская и надзорно-охранная деятельность. На территории ООПТ создаются условия для регулируемого туризма и отдыха.

Для этих целей выделена рекреационная зона, предназначена для обеспечения и осуществления рекреационной деятельности, развития физической культуры и спорта, а также размещения объектов туристической индустрии, музеев и информационных центров (п.10.3). Зона охраны историко-культурных объектов (памятников истории и культуры) народов Российской Федерации, предназначена для сохранения указанных объектов и в границах которой допускается осуществление необходимой для их сохранения деятельности, а также рекреационной деятельности (п.10.4).

Рекреационная зона НП «Лосиный остров» расположена в наиболее посещаемой периферийной части национального парка. Внешние границы зоны совпадают с границей национального парка. В состав зоны отдельными участками входят: кв. 11, 12, 13 и 17 Щелковского лесопарка, Лосиная биостанция, бывшая территория ЦНИЛ (часть кварталов 12 и 18) и северная часть кв. 68 Мытищинского лесопарка (включая карьер и 25-метровую полосу вдоль берега). Зона включает акватории прудов бывшего ЦНИЛ и Алексеевского пруда.

В состав рекреационной зоны входят:

- Мытищинский лесопарк, кварталы: 2, 3, 4-13, 15-17, 18-19, 20, 21, 23-30, 31 (сев. часть), 33-35, 38, 39, 47, 49 (Егерский участок), 56, 57, 58, 59, 60, 61-63, 64 (кроме 150-метровой полосы вдоль русла Яузы), 68 (выд. 1- 10), 69 (часть к северу от дороги), 74 (южная часть);

- Лосинопогонный лесопарк, кварталы: 3, 4, 5, 6 (территория биостанции), 9, 10 (кл. 1, 3), бывшая территория ЦНИЛ (кв. 12, кл. 4 и кв. 18, кл. 2), 16, 17 (кл. 3), 32, 33 (кл. 3), 44, 45, 46;
- Лосиноостровский лесопарк: полностью (кроме лесничества, конного двора, сторонних пользователей и линейных объектов);
- Яузский лесопарк: полностью (кроме участка, примыкающего к ст. Белокаменная в кв. 48, конных дворов, сторонних пользователей и линейных объектов);
- Алексеевский лесопарк, кварталы: 1, 2, 22, 29, 30, 31, 32, 33, 41 (западная и часть южной части квартала), 43, 47, 48, 49, 50, 51-54; зона, прилегающая к Алексеевскому пруду (территория музейного комплекса, автостоянки и полоса 100 м по берегу пруда), кв. 42 (к востоку от аллеи);
- Щелковский лесопарк: полностью, кроме линейных объектов и восточной части кв. 7.

На территории НП «Лосиный остров» установлено несколько режимов пользования в соответствии с функциональным зонированием, утвержденным приказом Министерства природных ресурсов Российской Федерации от 26.03.2012 года №82 «Об утверждении Положения о национальном парке «Лосиный остров».

Функциональное зонирование рекреационной зоны НП «Лосиный остров» по видам рекреационного использования не проведено, в связи с чем тематическая лесная карта не разрабатывается.

Леса могут использоваться для осуществления рекреационной деятельности в целях организации отдыха, туризма, физкультурно-оздоровительной и спортивной деятельности. При осуществлении такой деятельности в лесах допускается возведение некапитальных строений, сооружений на лесных участках и осуществление их благоустройства. На лесных участках, предоставленных для осуществления рекреационной деятельности, подлежат сохранению природные ландшафты, объекты животного мира, растительного мира, водные объекты. Лесные участки предоставляются государственным учреждениям, муниципальным учреждениям в постоянное (бессрочное) пользование, другим лицам – в аренду. Указанный вид разрешенного использования установлен Лесным кодексом РФ (ст.41).

На территории рекреационной зоны НП «Лосиный остров» запрещено:

- отдых и ночлег за пределами предусмотренных для этого мест;
- сенокошение, за исключением противопожарного скашивания;
- выпас и прогон домашних животных.

В рекреационной зоне допускаются:

- спортивное и любительское рыболовство;
- заготовка и сбор гражданами недревесных лесных ресурсов, пищевых лесных ресурсов и лекарственных растений для собственных нужд;
- научно-исследовательская и эколого-просветительская деятельность, ведение экологического мониторинга, проведение природоохранных, биотехнических, лесохозяйственных и противопожарных мероприятий, лесоустроительных и землеустроительных работ;

- организация и обустройство экскурсионных экологических троп и маршрутов, смотровых площадок, туристических стоянок и мест отдыха;
- строительство, реконструкция и эксплуатация гостевых домов и иных объектов рекреационной инфраструктуры;
- размещение музеев и информационных центров Учреждения, в том числе с экспозицией под открытым небом;
- размещение ульев и пасек на участках, специально определенных Учреждением;
- работы по комплексному благоустройству территории.

7.2.1. Ландшафтно-рекреационная характеристика

Тип пространственной структуры является важнейшей характеристикой территории природных объектов. При этом большое значение имеет не только соотношение пространств различных типов, но их расположение и чередование на территории объекта. Принятая классификация предполагает выделение трех основных типов пространственной структуры: 1 - закрытого, 2 - полуоткрытого и 3 - открытого, которые уточнены рядом характеристик.

Таблица 7.2.1-1 –Ландшафтно-рекреационная характеристика лесного участка

Таблица 1. Распределение площади лесного участка по типам существующих ландшафтов

Группа ландшафтов	**Типы ландшафтов**	**Площадь**	
		га	**%**
1. Закрытые	1а – древостой горизонтальной сомкнутости 0,6 – 1,0	4784,359	41,09
	1б – древостой вертикальной сомкнутости 0,6 –1,0	2173,456	18,76
Итого		6957,815	59,76
2. Полуоткрытые	2а – изреженные древостои сомкнутостью 0,3 – 0,5 с равномерным размещением	1038,451	8,92
	2б – изреженные древостои сомкнутостью 0,3 0,5 с групповым размещением	524,842	4,51
Итого		1563,293	13,43
3. Открытые	3а – рединные древостои, древостои с единичными деревьями сомкнутости 0,1 – 0,2	657,594	5,66
	3б – участки без древесной растительности	2463,508	21,15
Итого		3121,102	26,81
Всего		11642,21	100

Тематическая лесная карта представлены в приложении 17.

На основании пункта 19 приказа Рослесхоза от 29 февраля 2012 г. № 69 «Об утверждении состава проекта освоения лесов и порядком его разработки» проведение инструментальной съемки и сплошного перечета деревьев с указанием древесной породы, возраста, состояния, диаметра и высоты каждого дерева проводится на лесном участке площадью до 3 га. При площади лесного участка, равной или более 3 га, сплошной перечет деревьев не проводится, в соответствии с чем Таблица 2 Приложения № 43 к Составу проекта освоения лесов и тематическая лесная карта не разрабатываются.

Эстетическая оценка лесов определяется по 3-м классам эстетической оценки. Для покрытых лесной растительностью земель оценка осуществляется по породной структуре и производительности древостоев, степени развития крон и деревьев, проходимости по участку, состоянию подроста, подлеска, наличию сухостоя и захламления. Для не покрытых лесной растительностью земель – в зависимости от площади и степени дренированности участка, конфигурации опушек леса, их породного состава, наличия единичных деревьев и групп кустарников, водоёмов.

Таблица 7.2.1-2 – Распределение площади лесного участка по классам эстетической оценки

Состав земель	Площадь по классам эстетической оценки (га)				Средний класс эстетической оценки
	I	II	III	итого	
1	2	3	4	5	6
Лесные земли					
Лесные земли	4012,713	4365,654	1164,788	9543,155	I,7
Нелесные земли					
Нелесные земли	458,321	984,568	656,166	2099,055	II,1
Всего по лесному участку					
Всего	4471,034	5350,222	1820,954	11642,21	I,8

Тематическая лесная карта представлены в приложении 17.

Эстетическая оценка определяет уровень ценности природы, как красоту, воспринимаемую человеком эмоционально.

Устойчивость лесных насаждений к отрицательным антропогенным воздействиям – их способность сохранять свои свойства и функции, долговечность и продолжительность жизни при определённом типичном для данного региона типе лесорастительных условий, уровне изменчивости факторов среды, а также способностью длительно противостоять неблагоприятному воздействию на них загрязненности воздушного бассейна, высоких рекреационных нагрузок и других факторов различных видов антропогенного отрицательного воздействия.

Таблица 7.2.1-3 – Распределение покрытых лесной растительностью земель на лесном участке по классам устойчивости

Преобладающие породы	Площадь по классам устойчивости (га)					Средний класс устойчивости
	I	II	III	IV	итого	
1	2	3	4	5	6	7
Итого:	2084,622	5296,264	648,448	261,585	8290,919	I,9
%	25,13	63,89	7,82	3,16	100.0	

Тематическая лесная карта представлены в приложении 17.

Рекреационная дигрессия лесных насаждений характеризует степень деградации лесной среды под влиянием интенсивных рекреационных нагрузок на лес (посещаемости). Определяется по 5-ти стадиям рекреационной дигрессии в зависимости от состояния и жизнеспособности деревьев, подроста, кустарников и степени нарушенности лесной среды.

Таблица 7.2.1-4 – Характеристика лесного участка по стадиям рекреационной дигрессии

Преобладающая порода	Площадь по стадии рекреационной дигрессии, га					Итого, га	Средняя оценка
	I	II	III	IV	V		
1	2	3	4	5	6	7	8
Итого:	3380,029	3582,398	347,647	400,752	580,093	8290,919	I,9
%	40,76	43,22	4,19	4,83	7,00	100.0	

Тематическая лесная карта представлена в приложении 17.

Рекреационные качества участка. Проходимость лесного участка оценивается в зависимости от дренированности почвы, рельефа местности, густоты древостоя, подроста, подлеска и наличия захламленности.

Таблица 7.2.1-5 – Характеристика лесного участка по степени проходимости

Преобладающая порода	Площадь по степени проходимости, га			Итого
	хорошая	средняя	плохая	
1	2	3	4	5
Итого:	2219,127	4280,159	1791,633	8290,919
%	26,76	51,63	21,61	100.0

Тематическая лесная карта представлена в приложении 17.

Оценка просматриваемости лесных насаждений на лесном участке дается в зависимости от расстояния, на котором можно определить элемент ландшафта.

Таблица 7.2.1-6 – Распределение покрытых лесной растительностью земель на лесном участке по степени просматриваемости

Преобладающая порода	Площадь по степени просматриваемости, га			Итого
	хорошая	средняя	плохая	
1	2	3	4	5
Итого:	2446,560	4765,432	1078,927	8290,919
%	29,51	57,48	13,01	100.0

Тематическая лесная карта представлена в приложении 17.

Степень просматриваемости в насаждениях, произрастающих на лесном участке средняя (расстояние видимости более 20 м).

Распределение площади лесного участка по типам проектируемого ландшафта не приводится, поскольку сохраняется существующий тип ландшафта. Кроме того мероприятия по осуществлению рекреационной деятельности по сохранению и формированию ландшафтов не планируются, в связи с этим приложения № 49 и 50 к Составу проекта освоения лесов, а также тематическая лесная карта распределения площади лесного участка по типам проектируемого ландшафта не разрабатываются.

Характеристика существующих и проектируемых на лесном участке временных построек, объектов благоустройства, объектов лесной инфраструктуры при использовании лесов для рекреационной деятельности приведена в приложении 18.

Характеристика существующих и проектируемых объектов, не связанных с созданием лесной инфраструктуры на лесном участке при использовании лесов для рекреационной деятельности приведена в приложении 19.

Национальный парк «Лосиный остров» расположен в 15 км от центра Москвы. Четверть территории – в административных границах города. При этом НП «Лосиный остров» выгодно отличается от всех пригородных лесов именно «природностью» своих ландшафтов.

Близость к транспортным узлам делает посещение национального парка «Лосиного остров» доступным (все туристические объекты находятся в пределах часа езды на транспорте) это позволяет формировать большой поток туристов ежедневно. Основным потенциальным потребителем рекреационных услуг является местное население, тогда как туристические услуги могут быть востребованы и местным населением, и населением других регионов, в первую очередь, жителями Москвы.

На территории национального парка развиваются такие виды туристической деятельности и рекреационных услуг, которые опираются на уникальные местные природные ресурсы, но не подразумевают их изъятия. Кроме того, не предполагается строительство капитальных объектов инфраструктуры на неосвоенных в настоящее время участках.

Наиболее перспективны познавательный и экологический виды туризма, в частности, на территории парка существуют уникальные возможности для так называемого ландшафтного туризма, наблюдения ряда видов птиц и крупных копытных.

На территории национального парка находятся визит-центры Алексеевского, Лосиноостровского, Лосинопогонного, Мытищинского, Щёлковского и Яузского лесопарков. Имеются усадьбы частные и ведомственные, выполняющие функции образовательной и научной деятельности ООПТ: эколого-просветительский центр «Русский быт», эколого-просветительский центр «Музей царской охоты», эколого-просветительский комплекс «Лосиная биостанция», детский эколого-просветительский центр «Торфопредприятие», эколого-просветительский центр «Чаепитие в Мытищах», детский эколого-просветительский центр «Красная сосна», эколого-просветительский центр «Яуза», эколого-просветительский центр «Абрамцево», эколого-просветительский комплекс «Дендрарий» и др.

Таблица 7.2.1-7 – Перечень кварталов и (или) частей кварталов зоны рекреационной деятельности, в том числе перечень кварталов и (или) их частей, в которых допускается возведение физкультурно-оздоровительных, спортивных и спортивно-технических сооружений

Наименование участкового лесничества (лесопарка)	Перечень кварталов и их частей (клеток)	Площадь, га
1	2	3
Алексеевский	51-53	82
Лосиноостровский	3(1-3), 7(1-5), 8(1,3), 13(1,2), 27(1-4), 28(1)	373
Лосинопогонный	3(1,4), 4(1,2), 59(1), 5(2)	133
Мытищинский	4, 5, 9-13, 15-21, 56, 57, 61, 62	466
Щелковский	1-22	975
Яузский	37(3), 45(3), 47(1-8), 48(1-4), 49(1-4), 50(1-4), 51(1,2), 52(1-3), 53(1-4), 54(1-3)	952

Возможности рекреационного потенциала территории уменьшаются по мере увеличения плотности населения на ней, поскольку усиливается антропогенное воздействие на экосистемы. Это наблюдается в крупных городах, и особо актуально для г. Москвы и Московской области. Наряду с этим, рекреационное значение территорий, обладающих оздоровительным эффектом в городских экосистемах, возрастает.

Рекреационные ресурсы, находящиеся на территории НП «Лосиный остров»:

Наименование объекта	**Место расположения**
1	**2**
Мытищинская водонасосная станция	Мытищинский л/п, хозяйственная зона (земли сторонних пользователей)
ЭПК «Лосиная биостанция»	Лосинопогонный л/п особо охраняемая зона
ЭПЦ «Чаепитие в Мытищах»	Мытищинский л/п
ЭПЦ «Русский быт»	Лосиноостровской л/п
ЭПК «Дендрарий»	Щелковский л/п
ЭПК «Музей царской охоты»	Алексеевский л/п, кв. 40, зона охраны памятников истории и культуры
ДЭПЦ «Красная сосна»	Лосиноостровский, кв. 27
ДЭПЦ «Торфопредприятие»	Мытищинский л/п
ЭПЦ «Яуза»	Яузский л/п
ЭПЦ «Абрамцево»	Лосинопогонный л/п
Экологические тропы/маршруты	Вся территория НП «Лосиный остров», за исключением заповедной зоны
Конные прогулки	Рекреационная зона НП «Лосиный остров»
Пикниковые места	Рекреационная зона НП «Лосиный остров»
Велопрокаты «Крути-катай» Курганка, Проходчиков, Семашко	Рекреационная зона НП «Лосиный остров»
Селище Алексеевский дворец - 1	Алексеевский л/п, кв. 40, зона охраны памятников истории и культуры
Селище Борисовское заболотье	Мытищинский л/п, кв. 34, 43, рекреационная и особо охраняемая зона
Поселок Лосиноостровского лесничества	Лосиноостровский л/п, кв. 8/14, рекреационная и хозяйственная зоны
Селище Арефино	Алексеевский л/п, кв. 45, рекреационная зона
Селище Кобылино	Алексеевский л/п, кв. 34, особо охраняемая зона
Селище Креулино	Алексеевский л/п, кв. 24, особо охраняемая зона
Селище Щукин луг	Алексеевский л/п, кв. 37 особо охраняемая зона
Селище Звероопытная станция-3	Лосинопогонный лесопарк, кв. 19, особо охраняемая зона
Селище у типографии «Петит»	Москва, Яузский л/п, кв. 47, рекреационная зона
«Коржевские» посадки	Мытищинский л/п, кв. 5, 9, 10, 15-17, рекреационная зона
Урочище «Сосновая гривка»	Лосиноостровский л/п, кв. 14, рекреационная зона

Наименование объекта	Место расположения
1	2
Старейшие лесные культуры Лосиноостровской лесной дачи	Лосинопогонный лесопарк, кв. 36, особо охраняемая зона
Плотина в кв. 19	Лосинопогонный лесопарк, кв. 19, особо охраняемая зона
Гидротехническое сооружение Алексеевский пруд- 1	Кв. 40 Алексеевского л/п, рекреационная зона
Чугунный мост	Мытищинский л/п, р. Яуза
Здание типографии "Петит"	Москва, Яузский л/п, кв. 47, рекреационная зона
Жуковская сторожка	Мытищинский л/п, кв. 73, особо охраняемая зона
Курган в кв. 14	Лосиноостровский л/п, кв. 14, рекреационная зона
Курганная группа в кв. 39 Алексеевского лесопарка	Алексеевский л/п, кв. 39, зона охраны памятников истории и культуры
Курганная группа в кв. 14/15	Лосиноостровский л/п, граница кв. 14 и 15, рекреационная зона
Курганный могильник Лукино-1	Алексеевский л/п, кв. 38, зона охраны памятников истории и культуры
Курганный могильник у ст. Яуза	Москва, Яузский л/п, кв. 47, рекреационная зона
Памятник Екатерине II	Мытищинский л/п, территория Мытищинской водонасосной станции
Памятник погибшим в ВОВ	Мытищинский л/п, ул. Торфопредприятие (г. Королев), хозяйственная зона
Раскоп Алексеевского дворца	Алексеевский л/п, кв. 40, зона охраны памятников истории и культуры
Водопроводная аллея	Мытищинский л/п, кв. 60
Въездная аллея в усадьбу Меншикова	Алексеевский л/п, кв. 42, зона охраны памятников истории и культуры
Дорога Хлудневка/Холудеевка	Лосинопогонный лесопарк, кв. 5, 6, 11, 12, 19-23, особо охраняемая и рекреационная зоны
Дорога Хомутовка Центральная улица мкрн. Абрамцево	Лосинопогонный и Алексеевский лесопарк, хозяйственная, рекреационная и особо охраняемая зоны
Дорога Абрамцево-Кобылино	Квартал 44, 47 Алексеевского лесопарка, рекреационная и особо охраняемая зоны
Дорога Богородское-Ростокино	Яузский л/п, кв. 47, рекреационная зона
Дорога Лукино-Оболдино	Алексеевский л/п, рекреационная и особо охраняемая зоны
Дорога Лукино-Щукин луг	Алексеевский л/п, рекреационная и особо охраняемая зоны
Дорога М. Мытищи – Громовые колодцы	Кв. 58 Мытищинского лесопарка, рекреационная зона
Дорога М.Мытищи-Абрамцево	Кв.3,8,9 Лосиноостровского лесопарка, рекреационная зона
Дорога М.Мытищи-пустоши-Измайлово	Кв. 3,7,8 Лосиноостровского лесопарка, рекреационная зона
Дорога Черкизово-пустоши	Квартал 50 Яузского лесопарка, рекреационная зона

Наименование объекта	Место расположения
1	2
Дорога Щитниково-Абрамцево	Граница 51 и 52 кварталов Алексеевского лесопарка
Дорога Щитниково-Кобылино-Хомутовка	Кварталы 53, 48, 44, 35,25,17 Алексеевского лесопарка, рекреационная и особо охраняемая зоны
Ж/д на Торфянку	Мытищинский л/п, рекреационная зона
Абрамцевская просека /Абрамцевский Москва	Яузский л/п, рекреационная зона просек
Бумажная просека /Бумажный просек Москва	Лосиноостровский и Яузский л/п, рекреационная зона
Калошинская просека	между кв. 50 и 51 Яузского лесопарка, через Яузский, Лосиноостровский и Лосино-погонный л/п, рекреационная зона
ЦНИ Ловский просек	От кв. 7/13 Лосиноостровского до 12/18 Лосино-погонного л/п, рекреационная зона
Черницинский просек	Между кв. 52 и 53 Яузского л/п, на север к Яузским болотам, через Яузский, Лосиноостровский и Лосино-погонный л/п, рекреационная и особо охраняемая зона
Межевая просека	Квартал 52-54 Яузского лесопарка, рекреационная зона
Межевая канава-1	Квартал 52-54, Яузский лесопарк, рекреационная зона
Межевая канава-2	Квартал 45, 46 Лосино-погонного л/п, особо охраняемая зона
Межевая канава-3	Квартал 7 Лосиноостровского л/п, рекреационная зона
Межевая канава – роща	По границе кв. 38, 39 Алексеевского л/п, зона охраны памятников истории и культуры
Водные объекты (озера)	
Водные объекты (реки)	

Посещаемость национального парка составляет в среднем 10 тыс. человек ежедневно, до 150 тыс. человек в «пиковые» дни, в сумме 3-5 млн. человек в год. При этом для многих жителей граничащих с парком районов леса «Лосиного острова» являются единственным местом для полноценного отдыха. Данное количество посетителей НП «Лосиный остров» оценивается как высокое. Проведенные специальные исследования показывают, что в зоне рекреации парка средняя рекреационная нагрузка составляет около 24 чел./га, а в наиболее посещаемых местах – до 40 чел./га (в то время как рекомендованная нагрузка – не более 10 чел./га).

Необходимо учитывать, что рекреация является одним из ведущих факторов антропогенного воздействия с последующими негативными изменениями природных ландшафтов, в том в числе, разрастанием тропиночной сети, ухудшением состояния древесных пород, уменьшением количества и размера подроста и подлеска, видового разнообразия травяного яруса и его покрытия, деградации подстилки и изменением свойств почв.

В рамках комплексного подхода к развитию территории НП «Лосиный остров» может быть рекомендовано произвести корректировку мероприятий по сохранению уникального биогеоценоза территории, расположенной в центре мегаполиса, учитывая проведенные работы по лесоустройству в 2020 году. Это позволит приумножить рекреационный потенциал национального парка «Лосиный остров», не имеющего аналогов в России.

Рубки лесных насаждений для создания временных построек, объектов благоустройства и объектов лесной инфраструктуры, а также при создании объектов, не связанных с созданием лесной инфраструктуры при использовании лесов для рекреационной деятельности, не планируются, в связи с этим приложения № 52 и №54 к Составу проекта освоения лесов, не разрабатываются.

7.3. Строительство, реконструкция, эксплуатация линейных объектов

Создание новых линейных объектов, не связанных с объектами лесной инфраструктуры, при использовании лесов в целях строительства, реконструкции, эксплуатации линейных объектов не планируется.

Существующие линейные объекты приведены в приложении 20 и показаны на тематической лесной карте (Приложение 7).

На части лесных кварталов Национального парка «Лосиный остров» расположены лесные участки, где допускается использование лесов в целях строительства, реконструкции, эксплуатации линейных объектов.

Таблица 7.3-1 – Перечень кварталов и (или) частей кварталов (клеток), в которых допускается использование лесов в целях строительства, реконструкции, эксплуатации линейных объектов

Наименование участкового лесничества (лесопарка)	Перечень кварталов и их частей (клеток)	Площадь, га
1	2	3
Алексеевский	Части кварталов: 2, 4, 5, 9, 10, 16, 17, 23, 24, 31, 33, 41-43, 47-54	56,65
Мытищинский	Части кварталов: 3, 5, 56, 57, 58, 59, 60, 64	21,91
Щёлковский	Части кварталов: 1, 4, 5, 7, 8, 9, 13-16, 18, 19, 20, 23	41,475
Лосинопогонный	Части кварталов (клеток): 4(2,4), 5(1-4), 10(1-4), 16(1,2), 23(4)	12,26
Лосиноостровский	Части кварталов (клеток): 3(2), 8(1,3), 14(1,3), 16(1,3,4), 27(1-3), 28(2,3), 29(3,4), 30(3,4), 31(1-4)	48,0
Яузский	Части кварталов (клеток): 27(2), 37(1-3), 38(3,4), 39(3), 40(1-3), 41(2-3), 42(1,3), 47(1), 48(2-4), 49(1,4), 50(1), 51(2), 52(1,3), 53(3,4), 54(3)	58,02

В соответствии с Положением о национальном парке запрещается проведение сплошных рубок леса, за исключением сплошных санитарных рубок, рубок, связанных с тушением лесных пожаров, в том числе с созданием противопожарных разрывов, и рубок, связанных со строительством, реконструкцией и эксплуатацией линейных объектов.

В соответствии с лесохозяйственным регламентом использование лесов для строительства, реконструкции, эксплуатации, в том числе при капитальных и текущих ремонтах линейных объектов:

- осуществляется без предоставления лесных участков, установления сервитута, публичного сервитута в случаях проведения выборочных рубок и сплошных рубок деревьев, кустарников, лиан в целях обеспечения безопасности граждан и создания необходимых условий для эксплуатации линейных объектов, в том числе в охранных зонах линейных объектов;

-допускается строительство, реконструкция и эксплуатация объектов, не связанных с созданием лесной инфраструктуры, для использования линий электропередачи, линий связи, дорог, трубопроводов и других линейных объектов.

При использовании лесов в целях строительства, реконструкции и эксплуатации линейных объектов исключаются случаи:

- повреждения лесных насаждений, растительного покрова и почв за пределами предоставленного участка;

- захламления прилегающих территорий за пределами предоставленного лесного участка;

- загрязнения площади предоставленного лесного участка и территории за его пределами химическими и радиоактивными веществами;

- проезд транспортных средств и иных механизмов по произвольным, неустановленным маршрутам за пределами предоставленного лесного участка.

При осуществлении использования лесов в целях строительства, реконструкции и эксплуатации линейных объектов в соответствии с требованиями лесопользователь обеспечивает:

- регулярное проведение очистки предоставленного лесного участка, примыкающих опушек леса, искусственных и естественных водотоков от захламленности строительными, лесосечными, бытовыми и иными отходами, токсичными веществами;

- восстановление нарушенных производственной деятельностью дорог, осушительных канав, дренажных систем, мостов, других гидромелиоративных сооружений, квартальных столбов, квартальных просек;

- принятие необходимых мер по устранению аварийных ситуаций и лесных пожаров, а также ликвидации их последствий, возникших по вине указанных лиц.

Рубки лесных насаждений на лесном участке при строительстве, реконструкции, эксплуатации линейных объектов, не планируются, в связи с этим приложение № 63 к Составу проекта освоения лесов, не разрабатывается.

ПРИЛОЖЕНИЯ

Приложение 1

Таксационное описание лесопарков

1. Алексеевский
2. Мытищинский
3. Лосинопогонный
4. Щелковский
5. Лосиноостровский
6. Яузский

В связи с большим объемом информации, таксационные описания приложены на CD диске

Мытищинский лесопарк | Функциональная зона: Особо охраняемая зона | Квартал 1

N выдела	Площадь, га	Состав. Покров, почва, рельеф, особ. выд. Хар. лесн. культур. Кадастров. оценка	Подр.	Подл.	Яр.	Выс.	Элемент	Воз.	Выс.	Диам.	Кл.	Гр.	Бон.	Тип леса	Полн.	Запас сырораст. Сумм. на 1 га, дес.кбм	Кл. Запас на выделе, дес.кбм: общий	по	Запас на выделе, дес.кбм: рн:	хо-	Запас на выделе, дес.кбм: ва:	су-	Запас на выделе, дес.кбм: ре-	Запас на выделе, дес.кбм: еди-	Запас на выделе, дес.кбм: нич-	Захламлен.: общий	лик-	Хозяйственные мероприятия
1	3.2	8С2Е+Б,Е	1	30	С	120	30	44	6	4	1	Сслм	0.5	27	87.1	69.7											1.6	
					Е		29	40				В2				17.4												
					Б	90																						
					Е	60																						
		подрост: 10Е (20) 5 м, 2 тыс.шт/га, благонадежный подлесок: Р, ИВК, МЛ Средний Класс пожарной опасности 3 Краснокнижные растения: Ландыш майский Рекреационная х-ка: тип ландшафта Закрыт. гориз. сомкн, эстетическая оценка 1, рекреационная оценка Средняя, Устойчивые, проходимость Средняя, просматриваемость Хорошая, треб. незначит. регулир. рекреации																										
2	0.6	Насаждение погибшее Единичные деревья 10С		30	С	120	30	44			2	Сслм В2	0.6			14.1							0.4			0.38		Сплош.санрубка 100% Лес.культуры
		Погибшее насаждение 10Е		27	Е	110	27	32					0.4		14.1	14.1											22	
		Класс пожарной опасности 3 Повреждения насаждения: Ветровалом, Сосна, Сильная поврежденность Повреждения насаждения: Энтомовредители, Ель, Типограф, Средняя поврежденность Рекреационная х-ка: тип ландшафта Открытый с дерев., эстетическая оценка 3, рекреационная оценка Низкая, Пониженной устойчивости, проходимость Плохая, просматриваемость Средняя, требуется строгий режим рекреации																										
3	5.1	8Б2С	1	26	Б	65	25	20	7	3	1	Сслм	0.7	23	118.2	94.6												
					С	110	29	40				В2				23.6												
		подлесок: Р, МЛ Средний Класс пожарной опасности 4 Краснокнижные растения: Ландыш майский Рекреационная х-ка: тип ландшафта Закрыт. гориз. сомкн, эстетическая оценка 1, рекреационная оценка Высокая, Повышенной устойчивости, проходимость Хорошая, просматриваемость Хорошая, регулирование рекреации не требуется																										

Мытищинский лесопарк Функциональная зона: Особо охраняемая зона Квартал 1

N вы-де-ла	Пло-щадь, га	Состав.Подр.Подл.Покров,почва, ре-льеф,особ.выд.Про-исхожд.Кат.земель Хар.лесн. культур Кадастров.оценка	Я Р У С	Вы-со-та Яр ус а	Эле-мент ле-са	Воз-ра ст	Вы-со-та	Ди-ам-ет-р	Кл.Гр.Бо-во-зр-ас-та	Кл.Гр.Бо-во-зр-ас-та	Кл.Гр.Бо-ни-те-т	Тип леса ТЛУ	Полн-ота леса Сумм-а пл. сеч.	Запас сырораст. леса, дес.кбм на 1 га	Запас сырораст. леса, дес.кбм общий на выдел	Запас сырораст. леса, дес.кбм по соста-вляющ	Кл. Запас на выделе, дес.кбм то-ва-рн-ос-ти	Кл. Запас на выделе, дес.кбм су-хо-стоя-стар.	Кл. Запас на выделе, дес.кбм ре-дин	Кл. Запас на выделе, дес.кбм еди-нич-ных дер.	Кл. Запас на выделе, дес.кбм захламлен. общий	Кл. Запас на выделе, дес.кбм захламлен. лик-вида	Хозяйственные мероприятия
1	2	3	4	5	6	7	8	9	10	11	12	13	14	15	16	17	18	19	20	21	22	23	24
4	2.7	6С1Е3Б+Е	1	28	С	110	28	40	6	4	2	Сслм	0.6	29	77	46.2							
					Е		27	36				В2				7.7							
					Б	80	28	28								23.1							
					Е	60																	
		подрост: 10Е (30) 4 м, 1 тыс.шт/га, благонадежный																					
		подлесок: Р, ИВК Средний																					
		Класс пожарной опасности 3																					
		Краснокнижные растения: Ландыш майский																					
		Рекреационная х-ка: тип ландшафта Закрыт. гориз. сомкн, эстетическая оценка 1, рекреационная оценка Средняя, Повышенной устойчивости, проходимость Средняя, просматриваемость Средняя, треб. незначит. регулир. рекреации																					
5	0.5	10Б+С	1	21	Б	55	21	16	6	2	2	Сслм	0.6	16	7.6	7.6							
					С	60						В2											
		подлесок: МЛ, Р Редкий																					
		Класс пожарной опасности 3																					
		Рекреационная х-ка: тип ландшафта Закрыт. гориз. сомкн, эстетическая оценка 1, рекреационная оценка Высокая, Повышенной устойчивости, проходимость Хорошая, просматриваемость Хорошая, регулирование рекреации не требуется																					
6	0.1	9Б1С+Е	1	22	Б	60	22	20	6	2	2	Сслм	0.6	17	1.6	1.4							
					С	110	26	36				В2				0.2							
					Е	60																	
		подлесок: Р, ИВК Средний																					
		Класс пожарной опасности 4																					
		Рекреационная х-ка: тип ландшафта Закрыт. гориз. сомкн, эстетическая оценка 1, рекреационная оценка Средняя, Устойчивые, проходимость Средняя, просматриваемость Средняя, треб. незначит. регулир. рекреации																					
7	0.4	Дорога автом.грунтовая																					
												-											
		Класс пожарной опасности 5																					
		Земли линейного протяжения: ширина 4.0 м, протяженность 0.97 км																					
		Итого по категории																					
	12.6														292			14			2		

Мытищинский лесопарк Функциональная зона: Особо охраняемая зона Квартал 1

N выдела	Площадь, га	Состав.Подр.Подл.Покров,почва, рельеф,особ.выд.Происхожд.Кат.земель Хар.лесн. культур Кадастров.оценка	Я Р У С	Высота Яруса	Элемент леса	Возраст	Высота	Диаметр	Кл.возраста	Гр.возраста	Бонитет	Тип леса ТЛУ	Полнота Сумма пл. сеч.	Запас сырораст. леса, дес.кбм на 1 га	общий на выдел	по составляющ	Кл. товарн. ос.	Запас на выделе, дес.кбм: сухостоя стар.	ре-дин	единичных дер.	захламлен. общий	лик-вида	Хозяйственные мероприятия
1	2	3	4	5	6	7	8	9	10	11	12	13	14	15	16	17	18	19	20	21	22	23	24

По составляющим породам

С	140
Е	25
Б	127

Итого по кварталу

12.6	292	14	2	

По составляющим породам

С	140
Е	25
Б	127

Отметка об изменениях после лесоустройства

N выдела	Площадь выдела	Наименование выполненного мероприятия, иного воздействия; изменение категории земли; хозяйства	Год проведения (возобновления)	Объемные показатели мероприятия, га, м3	Подпись лица произведшего запись	N выдела	Площадь выдела	Наименование выполненного мероприятия, иного воздействия; изменение категории земли; хозяйства	Год проведения (возобновления)	Объемные показатели мероприятия, га, м3	Подпись лица произведшего запись

Мытищинский лесопарк Функциональная зона: Рекреационная зона Квартал 2

N выдела	Площадь, га	Состав.Подр.Подл.Покров,почва, рельеф,особ.выд.Про исхожд.Кат.земель Хар.лесн. культур Кадастров.оценка	Я Р У С	Высота Яруса	Элемент леса	Возраст	Высота	Диаметр	Кл.Гр.Бонитета	Кл.Гр.Бонитета	Тип леса ТЛУ	Полнота Сумма пл. сеч.	Запас сырораст. леса, дес.кбм на 1 га	Запас сырораст. леса, дес.кбм общий на выдел	Запас сырораст. леса, дес.кбм по составляющ	Кл. Запас на выделе, дес.кбм: то: варн: ос: ти	Кл. Запас на выделе, дес.кбм: сухостоя: стар.	Кл. Запас на выделе, дес.кбм: ре- дин	Кл. Запас на выделе, дес.кбм: единичных дер.	Кл. Запас на выделе, дес.кбм: захламлен.: общий	Кл. Запас на выделе, дес.кбм: захламлен.: лик-вида	Хозяйственные мероприятия
1	2	3	4	5	6	7	8	9	10	11	12	13	14	15	16	17	18	19	20	21	22	23	24
1	1.6	Насажд.с пород.иск.пр.																					
		8С1Б1Е	1	29	С	170	29	44	9	4	2	Сслм	0.6	31	48.7	38.9							
					Б	70	29	28				В2				4.9							
					Е			28								4.9							
		5КЛО5ЛП	2	20	КЛО	35	20	16					0.3	8	12.6	6.3							
					ЛП			16								6.3							
		подлесок: ИР, ЛЩ Густой																					
		Класс пожарной опасности 3																					
		Краснокнижные растения: Ландыш майский																					
		Рекреационная х-ка: тип ландшафта Закрыт. гориз. сомкн, эстетическая оценка 2, рекреационная оценка Средняя, Устойчивые, проходимость Средняя, просматриваемость Средняя, треб. незначит. регулир. рекреации																					
2	1.0	Насажд.с пород.иск.пр.																					
		3С3Е4Б	1	29	С	170	29	40	9	4	2	Сслм	0.7	36	37.5	11.2							
					Е			40				В2				11.2							
					Б	70	29	32								15.1							
		подлесок: ЛЩ, Р, ЧР Густой																					
		Класс пожарной опасности 3																					
		Краснокнижные растения: Ландыш майский																					
		Рекреационная х-ка: тип ландшафта Закрыт. гориз. сомкн, эстетическая оценка 2, рекреационная оценка Средняя, Устойчивые, проходимость Средняя, просматриваемость Средняя, треб. незначит. регулир. рекреации																					
3	1.8	Насажд.с пород.иск.пр.																					
		7Б1С1Е1ЛП	1	28	Б	90	29	32	9	4	1	Сслм	0.7	25	45.5	31.7							
					С			32				В2				4.6							
					Е			32								4.6							
					ЛП	48	23	20								4.6							
		подлесок: Р, ИР, СВД Средний																					
		Класс пожарной опасности 4																					
		Краснокнижные растения: Ландыш майский																					
		Рекреационная х-ка: тип ландшафта Закрыт. гориз. сомкн, эстетическая оценка 2, рекреационная оценка Средняя, Устойчивые, проходимость Средняя, просматриваемость Средняя, треб. незначит. регулир. рекреации																					

Мытищинский лесопарк | Функциональная зона: Рекреационная зона | Квартал 2

N выдела	Площадь, га	Состав. Покров, почва, рельеф, особ. выд. Исхожд. Хар. лесн. культур. Кадастров. оценка	Ярус	Элемент леса	Возраст, лет	Высота, м	Диаметр, см	Кл. бонитета	Тип леса	Полнота	Запас сырораст. леса, дес.кбм: Сумм. на 1 га	Кл. Запас на выделе, дес.кбм: общий	по сост.	Хозяйственные мероприятия: рекомендуемые	по виду
1	2	3	4	5	6	7	8	9	10	11	12	13	14	15	16	17	18	19	20	21	22	23	24
4	1.4	Насажд.с пород.иск.пр.																					
		6Б1С1В2ЛП	1	28	Б	88	28	28	9	4	1	Сслм	0.7	25	35	21							
					С			36				В2				3.5							
					В			28								3.5							
					ЛП			28								7							
		подлесок: ЛЩ, Р Средний																					
		Класс пожарной опасности 4																					
		Краснокнижные растения: Ландыш майский																					
		Рекреационная х-ка: тип ландшафта Закрыт. гориз. сомкн, эстетическая оценка 2, рекреационная оценка Средняя, Устойчивые, проходимость Средняя, просматриваемость Средняя, треб. незначит. регулир. рекреации																					
5	1.6	5С3Б1Е1ЛП	1	29	С	140	29	44	7	4	2	Сслм	0.7	36	55.8	27.9							
					Б	105		36				В2				16.7							
					Е	140		44								5.6							
					ЛП	60	25	28								5.6							
		подлесок: КЛП Редкий																					
		Класс пожарной опасности 3																					
		Краснокнижные растения: Ландыш майский																					
		Рекреационная х-ка: тип ландшафта Закрыт. гориз. сомкн, эстетическая оценка 2, рекреационная оценка Средняя, Устойчивые, проходимость Хорошая, просматриваемость Хорошая, треб. незначит. регулир. рекреации																					
6	1.3	Насажд.с пород.иск.пр.																					
		6Б4С+Е,ЛП	1	28	Б	81	28	28	9	4	1	Сслм	0.7	25	31.8	19.1							
					С			32				В2				12.7							
					Е																		
					ЛП																		
		10ЛП	2	16	ЛП	25	16	20					0.3	7	8.9	8.9							
		подлесок: ЛЩ, ИР Густой																					
		Класс пожарной опасности 4																					
		Краснокнижные растения: Ландыш майский																					
		Рекреационная х-ка: тип ландшафта Закрыт. гориз. сомкн, эстетическая оценка 2, рекреационная оценка Средняя, Устойчивые, проходимость Средняя, просматриваемость Средняя, треб. незначит. регулир. рекреации																					

Мытищинский лесопарк | Функциональная зона: Рекреационная зона | Квартал 2

N выдела	Площадь, га	Состав. Покров, почва, рельеф, особ. выд. Исхожд. Хар. лесн. культур: Кадастров. оценка	Ярус	Элемент леса	Возраст	Высота	Диаметр	Класс бонитета	Тип леса	Полнота	Запас сырораст. Сумм: на 1 га	Кл. Запас на выделе, дес.кбм: общий	по ТЛУ	Запас хламлен.	Хозяйственные мероприятия
1	2	3	4: 5	6	7	8	9	10	11	12	13	14	15	16	17
7	0.4	Ветровальник Единичные деревья 10С	С 28	2 С	90	28	32		Сслм В2		0.3	9.2 0.1			Сплош.санрубка 100% Лес.культуры
		подлесок: ЛЩ, ИР Густой Класс пожарной опасности 3 Краснокнижные растения: Ландыш майский Рекреационная х-ка: тип ландшафта Открытый с дерев., эстетическая оценка 3, рекреационная оценка Низкая, Устойчивые, проходимость Плохая, просматриваемость Средняя, треб. незначит. регулир. рекреации													
8	0.6	10Б	1	29	Б	80	29	28	8	4	1	Сслм В2	0.6	22	13.5	13.5
		подлесок: Р, ЛЩ Средний Класс пожарной опасности 4 Краснокнижные растения: Ландыш майский Рекреационная х-ка: тип ландшафта Закрыт. гориз. сомкн, эстетическая оценка 22, рекреационная оценка Средняя, Устойчивые, проходимость Средняя, просматриваемость Средняя, треб. незначит. регулир. рекреации													
9	0.3	10Е+Б,С	1	29	Е Б С	100	29	32 32 32	5	3	1	Еслш С2	0.4	25	6.6	6.6	1.3	0.9	Выбор.санрубка
		Класс пожарной опасности 3 Повреждения насаждения: Энтомовредители, Ель, Типограф, Сильная поврежденность Краснокнижные растения: Ландыш майский Рекреационная х-ка: тип ландшафта Закрыт. гориз. сомкн, эстетическая оценка 2, рекреационная оценка Средняя, Устойчивые, проходимость Средняя, просматриваемость Средняя, треб. незначит. регулир. рекреации													

Мытищинский лесопарк Функциональная зона: Рекреационная зона Квартал 2

N выдела	Площадь, га	Состав.Подр.Подл.Покров,почва, рельеф,особ.выд.Происхожд.Кат.земель Хар.лесн. культур Кадастров.оценка	Я Р У С	Высота Яруса	Элемент леса	Возраст	Высота	Диаметр	Кл.возраста	Гр.возраста	Бонитет	Тип леса ТЛУ	Полнота Сумма пл. сеч.	Запас сырораст. леса, дес.кбм на 1 га	Запас сырораст. леса, дес.кбм общий на выдел	Запас сырораст. леса, дес.кбм по составляющ	Кл. Запас на выделе, дес.кбм: то: варн: ос: ти	Запас на выделе, дес.кбм: сухостоя: стар.	Запас на выделе, дес.кбм: ре-дин	Запас на выделе, дес.кбм: единичных дер.	Запас на выделе, дес.кбм: захламлен. общий	Запас на выделе, дес.кбм: захламлен. лик-вида	Хозяйственные мероприятия
1	2	3	4	5	6	7	8	9	10	11	12	13	14	15	16	17	18	19	20	21	22	23	24
10	0.1	Насаждение погибшее			С																		Сплош.санрубка
		Единичные деревья									2	Сслм						0.18			1.6		100%
		5С5Б		28	С	70	28	32				В2		2						0.1			Лес.культуры
					Б															0.1			
		подлесок: ЛЩ, Р Средний																					
		Класс пожарной опасности 3																					
		Краснокнижные растения: Ландыш майский																					
		Рекреационная х-ка: тип ландшафта Открытый с дерев., эстетическая оценка 3, рекреационная оценка Низкая, Устойчивые, проходимость Плохая, просматриваемость Средняя, треб. незначит. регулир. рекреации																					
11	1.6	Насажд.с пород.иск.пр.																					
		7С1Б1Д1Е	1	28	С	150	29	44	8	4	2	Сслм	0.5	25	40	28							
					Б	70	28	28				В2				4							
					Д	70	25	36								4							
					Е	150	29	40								4							
		3КЛ3Д1Б3ЛП	2	14	КЛ	30	14	10					0.3	5	8	2.4							
					Д											2.4							
					Б											0.8							
					ЛП											2.4							
		Класс пожарной опасности 3																					
		Краснокнижные растения: Ландыш майский, Незабудка лесная																					
		Рекреационная х-ка: тип ландшафта Закрыт. гориз. сомкн, эстетическая оценка 2, рекреационная оценка Средняя, Устойчивые, проходимость Средняя, просматриваемость Средняя, треб. незначит. регулир. рекреации																					
12	0.2	Прочие земли																					
																-							
		Класс пожарной опасности 5																					

Мытищинский лесопарк — Функциональная зона: Рекреационная зона — Квартал 2

N выдела	Площадь, га	Состав. Покров, почва, рельеф, особ. выд. Исхожд. Кат. земель: Хар. лесн. культур: Кадастров. оценка	Ярус	Элемент леса	Возраст, лет	Высота, м	Диаметр, см	Кл. бонитета	Гр. возобн.	Тип леса	Полнота	Запас сырораст. леса, дес.кбм: Сумм. на 1 га	Кл. Запас на выделе, дес.кбм: общий	по породам	Состояние	Устойчивость	Единичных деревьев: общий	Захламленность, лик-ных деревьев	Хозяйственные мероприятия
1	2	3	4	5	6	7	8	9	10	11	12	13	14	15	16	17	18	19	20	21	22	23	24
13	0.6	7Б3С+Е,ЛП	1	28	Б	85	28	24	9	4	1	Сслм	0.8	29	18.6	13							
					С			28				В2				5.6							
					Е			28															
					ЛП		26	24															
		подлесок: Р, ЛЩ, Ж Средний Класс пожарной опасности 4 Краснокнижные растения: Ландыш майский Рекреационная х-ка: тип ландшафта Закрыт. гориз. сомкн, эстетическая оценка 2, рекреационная оценка Средняя, Устойчивые, проходимость Средняя, просматриваемость Средняя, треб. незначит. регулир. рекреации																					
14	0.1	Поляна для отдыха -																					
		Класс пожарной опасности 2 Краснокнижные растения: Ландыш майский Рекреационная х-ка: тип ландшафта Открытый с дерев., эстетическая оценка 1, рекреационная оценка Средняя, Средней устойчивости, проходимость Средняя, просматриваемость Хорошая, треб. незначит. регулир. рекреации																					
15	3.7	Насажд.с пород.иск.пр.																					
		7С1Б1Д1Е	1	28	С	150	28	44	8	4	2	Сслм	0.5	24	88.3	61.9							
					Б	70	28	28				В2				8.8							
					Д	70	25	36								8.8							
					Е	150	29	40								8.8							
		3КЛ3Д1Б3ЛП	2	14	КЛ	30	14	10					0.3	5	18.4	5.5							
					Д											5.5							
					Б											1.8							
					ЛП											5.6							
		подлесок: Р, ИР, Ж, ЛЩ Густой Класс пожарной опасности 3 Краснокнижные растения: Ландыш майский, Незабудка лесная Рекреационная х-ка: тип ландшафта Закрыт. гориз. сомкн, эстетическая оценка 2, рекреационная оценка Средняя, Устойчивые, проходимость Средняя, просматриваемость Средняя, треб. незначит. регулир. рекреации																					

N выдела	Площадь, га	Состав. Покров, почва, рельеф, особ. выд. Исхожд. Кат. земель: Хар. лесн. культур: Кадастров. оценка	Ярус	Элемент леса	Возраст	Высота	Диаметр	Класс бонитета	Тип леса	Полнота	Запас сырораст. Сумм: на 1 га	Кл. Запас на выделе, дес.кбм: общий по выдел	Запас на выделе, дес.кбм: по породам	Кл. то: рн:хо- зяйств	Кл. то: сани- тар.	Кл. то: ре- ген.	Кл. то: единич. дер.	Захламленность: общий	Захламленность: ликвидная	Хозяйственные мероприятия: вида
1	2	3	4	5	6	7	8	9	10	11	12	13	14	15	16	17	18	19	20	21	22	23	24
16	1.3	Культуры лесные																					
		9С1Б	1	29	С	79	29	32	4	2	1А	Сслм	0.7	36	45.8	41.2						1.3	
					Б							В2				4.6							
		10Е	2	14	Е	35	14	14					0.3	6	7.6	7.6							
		подлесок: ЛЩ, Р, ИР, Ж Средний Класс пожарной опасности 3 Краснокнижные растения: Морошка, % покрытия 88, % покрытия 94 Рекреационная х-ка: тип ландшафта Закрыт. гориз. сомкн, эстетическая оценка 2, рекреационная оценка Средняя, Устойчивые, проходимость Средняя, просматриваемость Средняя, треб. незначит. регулир. рекреации																					
17	0.6	Ветровальник			С																		Уборка неликв.др
		Единичные деревья								2		Сслм										9.2	Культ.спл.
		10С		27	С	80	27	30				В2	0.3						0.2				
		подлесок: ЛЩ, Р Густой Класс пожарной опасности 3 Краснокнижные растения: Ландыш майский Рекреационная х-ка: тип ландшафта Открытый с дерев., эстетическая оценка 3, рекреационная оценка Низкая, Устойчивые, проходимость Плохая, просматриваемость Средняя, треб. незначит. регулир. рекреации																					
18	3.0	8С2Е+Б,Е	1	30	С	120	30	44	6	4	1	Сслм	0.5	27	80.3	64.2						1.5	
					Е		29	40				В2				16.1							
					Б	90																	
					Е	60																	
		подрост: 10Е (20) 5 м, 2 тыс.шт/га, благонадежный подлесок: Р, ИВК, МЛ Средний Класс пожарной опасности 3 Краснокнижные растения: Ландыш майский Рекреационная х-ка: тип ландшафта Закрыт. гориз. сомкн, эстетическая оценка 1, рекреационная оценка Средняя, Устойчивые, проходимость Средняя, просматриваемость Хорошая, треб. незначит. регулир. рекреации																					

Мытищинский лесопарк | Функциональная зона: Рекреационная зона | Квартал 2

N выдела	Площадь, га	Состав. Покров, почва, рельеф, особ. выд. Исхожд. Хар. лесн. культур: Кадастров. оценка	Ярус	Элемент леса	Возраст, лет	Высота, м	Диаметр, см	Кл. бонитета	Гр. полноты	Тип леса	Полнота	Запас сырораст. леса, дес.кбм: Сумм на 1 га	Кл. Запас на выделе, дес.кбм: общий	Кл. Запас на выделе, дес.кбм: по ТЛУ	Захламленность: ред.	Захламленность: единичных	Захламленность: общий	Хозяйственные мероприятия: лик-вид
1	2	3	4	5	6	7	8	9	10	11	12	13	14	15	16	17	18	19
19	3.7	6С1Е3Б+Е	1	28	С	110	28	40	6	4	2	Сслм	0.6	29	107	64.2		
					Е		27	36				В2				10.7		
					Б	80	28	28								32.1		
					Е	60												
		подрост: 10Е (30) 4 м, 1 тыс.шт/га, благонадежный																
		подлесок: Р, ИВК Средний																
		Класс пожарной опасности 3																
		Краснокнижные растения: Ландыш майский																
		Рекреационная х-ка: тип ландшафта Закрыт. гориз. сомкн, эстетическая оценка 1, рекреационная оценка Средняя, Повышенной устойчивости, проходимость Средняя, просматриваемость Средняя, треб. незначит. регулир. рекреации																
20	0.7	10Б+ОС	1	22	Б	60	22	20	6	2	2	Сслм	0.7	19	12.6	12.6		
					ОС							В2						
		подлесок: Р, ИВК, ЧР Средний																
		Класс пожарной опасности 4																
		Рекреационная х-ка: тип ландшафта Закрыт. гориз. сомкн, эстетическая оценка 1, рекреационная оценка Средняя, Устойчивые, проходимость Средняя, просматриваемость Средняя, регулирование рекреации не требуется																
21	0.1	Река																
		-																
		Класс пожарной опасности 5																
		Земли линейного протяжения: ширина 10.0 м, протяженность 0.11 км																
22	0.1	Канава мелиоратив.																
		-																
		Класс пожарной опасности 5																
		Земли линейного протяжения: ширина 10.0 м, протяженность 0.09 км																
23	0.3	Просеки квартальные																
		-																
		Класс пожарной опасности 5																
		Земли линейного протяжения: ширина 4.0 м, протяженность 0.73 км																

Мытищинский лесопарк Функциональная зона: Рекреационная зона Квартал 2

N выдела	Площадь, га	Состав.Подр.Подл.Покров,почва, рельеф,особ.выд.Происхожд.Кат.земель Хар.лесн. культур Кадастров.оценка	Я Р У С	Высота Яруса	Элемент леса	Возраст	Высота	Диаметр	Кл.Гр.Бонитет	Кл.Гр.Бонитет	Тип леса ТЛУ	Полнота Сумма пл. сеч.	Запас сырораст. леса, дес.кбм на 1 га	Запас сырораст. леса, дес.кбм общий на выдел	Запас сырораст. леса, дес.кбм по составляющ.	Кл. Запас на выделе, дес.кбм: Кл. товарн. ос. ти	Кл. Запас на выделе, дес.кбм: Кл. сухостоя стар.	Кл. Запас на выделе, дес.кбм: Кл. ре-дин	Кл. Запас на выделе, дес.кбм: Кл. единичных дер.	Кл. Запас на выделе, дес.кбм: Кл. захламлен. общий	Кл. Запас на выделе, дес.кбм: Кл. захламлен. лик-вида	Хозяйственные мероприятия
1	2	3	4	5	6	7	8	9	10	11	12	13	14	15	16	17	18	19	20	21	22	23	24

24 0.3 Границы окружные

-

Класс пожарной опасности 5
Земли линейного протяжения: ширина 1.0 м, протяженность 3.40 км

25 0.2 Дорога автом.грунтовая

-

Класс пожарной опасности 5
Земли линейного протяжения: ширина 4.0 м, протяженность 0.64 км

Итого по категории

26.4		723	1	24

По составляющим породам

С	364
Е	80
Д	21
КЛ	8
КЛО	6
В	4
Б	200
ОС	
ЛП	40

Итого по кварталу

26.4		723	1	24

Мытищинский лесопарк Функциональная зона: Квартал 2

N выдела	Площадь, га	Состав.Подр.Подл.Покров,почва, рельеф,особ.выд.Происхожд.Кат.земель:Хар.лесн. культур:Кадастров.оценка	Я:Р:У:С:Ярус:а	Элемент леса	Возраст	Высота	Диаметр	Кл.Гр.Бонит	Кл.Гр.Бонит	Тип леса ТЛУ	Полнота	Запас сырораст. леса, дес.кбм			Кл. Запас на выделе, дес.кбм						Хозяйственные мероприятия
												Сумм: на 1 га	общий:по соста:вляющ:		вар:хо-ти:	сухостоя:	редин	единичных дер.:	захламлен.общий:	лик-вида:	
1	2	3	4	5	6	7	8	9	10	11	12	13	14	15	16	17	18	19	20	21	22	23	24

По составляющим породам

С	364
Е	80
Д	21
КЛ	8
КЛО	6
В	4
Б	200
ОС	
ЛП	40

Отметка об изменениях после лесоустройства

N выдела	Площадь выдела	Наименование выполненного мероприятия, иного воздействия; изменение кат. земли; хозяйства	Год проведения (возд.)	Объемные показатели мероприятия, га, м3	Подпись лица произведшего запись	N выдела	Площадь выдела	Наименование выполненного мероприятия, иного воздействия; изменение кат. земли; хозяйства	Год проведения (возд.)	Объемные показатели мероприятия, га, м3	Подпись лица произведшего запись

Мытищинский лесопарк Функциональная зона: Рекреационная зона Квартал 3

N выдела	Площадь, га	Состав.Подр.Подл.Покров,почва, рельеф,особ.выд.Происхожд.Кат.земель Хар.лесн. культур Кадастров.оценка	Я.Р.У.С	Высота Яруса	Элемент леса	Возраст	Высота	Диаметр	Кл.возраста	Гр.возраста	Бонитет	Тип леса ТЛУ	Полнота	Запас сырораст. леса, дес.кбм			Кл. Запас на выделе, дес.кбм						Хозяйственные мероприятия
													Сумма пл. сеч.	на 1 га	общий на выдел	по составляющ.	Кл. Запас на выделе, дес.кбм: товарн. ос. ти	сухостоя стар.	редин	единичных дер.	захламлен. общий	лик-вида	
1	2	3	4	5	6	7	8	9	10	11	12	13	14	15	16	17	18	19	20	21	22	23	24
1	1.7	7С2Б1Е	1	28	С	140	28	40	7	4	2	Сслм	0.7	33	54.5	38.2							
					Б	65	26	28				В2				10.9							
					Е	140	28	32								5.4							
		10КЛО	2	20	КЛО	25	20	14					0.3	8	13.2	13.2							

подлесок: СВД, Р, ИР Средний
Класс пожарной опасности 3
Краснокнижные растения: Ландыш майский
Рекреационная х-ка: тип ландшафта Закрыт. гориз. сомкн, эстетическая оценка 2, рекреационная оценка Средняя, Устойчивые, проходимость Средняя, просматриваемость Средняя, треб. незначит. регулир. рекреации

2	1.0	7С2Б1Е	1	28	С	140	28	40	7	4	2	Сслм	0.7	33	31.9	22.3							Расчистка площ.
					Б	65	26	28				В2				6.4							
					Е	140	28	32								3.2							
		10КЛО	2	20	КЛО	25	20	14					0.3	8	7.7	7.7							

подлесок: СВД Средний
Класс пожарной опасности 3
Краснокнижные растения: Ландыш майский
Рекреационная х-ка: тип ландшафта Закрыт. гориз. сомкн, эстетическая оценка 2, рекреационная оценка Средняя, Устойчивые, проходимость Средняя, просматриваемость Средняя, треб. незначит. регулир. рекреации
Особенности: Загрязнение бытов.отходами

3	2.2	Культуры лесные																					
		7Б3С	1	28	Б	81	28	28	9	4	1	Сслм	0.6	22	49.1	34.4							
					С			36				В2				14.7							
		10КЛО	2	20	КЛО	25	20	16					0.3	8	17.8	17.8							

подлесок: Р, ЛЩ, ЧР, ИР Средний
Класс пожарной опасности 4
Культуры: год создания л/к 1939, состояние Хорошие
Краснокнижные растения: Ландыш майский
Рекреационная х-ка: тип ландшафта Закрыт. гориз. сомкн, эстетическая оценка 2, рекреационная оценка Средняя, Устойчивые, проходимость Средняя, просматриваемость Средняя, треб. незначит. регулир. рекреации

N вы-де-ла	Площадь, га	Состав.Подр.Подл.:Покров,почва, рельеф,особ.выд.Происхожд.Кат.земель:Хар.лесн. культур:Кадастров.оценка	Я:Р:У:С:ус:а	Вы-сота Яр	Элемент: лесa	Воз:ст	Вы-со-та	Диаметр	Кл.Гр.Бонитет	Тип леса ТЛУ	Полнота	Запас сыораст. леса, дес.кбм: Сумм: на 1 га	Кл. Запас на выделе, дес.кбм: общий:по всем выдел:	то: вариант: сухостой:	ремонт:	еди-нич-ных дер.:	захламлен.: общий:	Хозяйственные мероприятия: лик-вида:
1	2	3	4	5	6	7	8	9	10	11	12	13	14	15	16	17	18	19	20	21	22	23	24
4	2.5	9С1Б+Е,ЛП,КЛО	1	28	С	130	28	40	7	4	2	Сслм	0.6	29	73.8	66.4							
					Б	70		28				В2				7.4							
					Е			28															
					ЛП			28															
					КЛО			28															
		подлесок: Р, ЛЩ Средний Класс пожарной опасности 3 Краснокнижные растения: Ландыш майский Рекреационная х-ка: тип ландшафта Закрыт. гориз. сомкн, эстетическая оценка 2, рекреационная оценка Средняя, Устойчивые, проходимость Средняя, просматриваемость Средняя, треб. незначит. регулир. рекреации																					
5	3.4	7С1Е2Б	1	28	С	130	28	40	7	4	2	Сслм	0.6	29	99.4	69.6	3.4						Выбор.санрубка
					Е							В2				9.9							
					Б	70	28	28								19.9							
		подлесок: Р, СВД, ЛЩ Средний Класс пожарной опасности 3 Краснокнижные растения: Ландыш майский Рекреационная х-ка: тип ландшафта Закрыт. гориз. сомкн, эстетическая оценка 2, рекреационная оценка Средняя, Устойчивые, проходимость Средняя, просматриваемость Средняя, треб. незначит. регулир. рекреации																					
6	4.5	7С2Е1Б	1	28	С	130	28	40	7	4	2	Сслм	0.7	34	153.4	107.4							
					Е			40				В2				30.7							
					Б			28								15.3							
		подлесок: Р, ЛЩ, СВД Средний Класс пожарной опасности 3 Краснокнижные растения: Ландыш майский Рекреационная х-ка: тип ландшафта Закрыт. гориз. сомкн, эстетическая оценка 2, рекреационная оценка Средняя, Устойчивые, проходимость Средняя, просматриваемость Средняя, треб. незначит. регулир. рекреации																					
7	0.4	Площадка спорт.игровая - Класс пожарной опасности 5																					

Мытищинский лесопарк | Функциональная зона: Рекреационная зона | Квартал 3

N выдела	Площадь, га	Состав. Покров, почва, рельеф, особ. выд. Хар. лесн. культур. Кадастров. оценка	Ярус	Элемент леса	Возраст, лет	Высота, м	Диаметр, см	Кл. бонитета	Тип леса	Полнота	Запас сырораст. леса, дес.кбм: Сумм: на 1 га	Кл. Запас на выделе, дес.кбм: общий	по сост.	Запас на выделе, дес.кбм: по хозяйственным породам	Запас на выделе, дес.кбм: общий	Захламленность: количество	Хозяйственные мероприятия: вид
1	2	3	4	5	6	7	8	9	10	11	12	13	14	15	16	17	18	19
8	1.9	7Б3С	1	24	Б	50	24	24	5	2	1	Сслм	0.5	16	30.3	21.2		
					С			24				В2				9.1		
		подлесок: ЛЩ, Р Средний																
		Класс пожарной опасности 4																
		Краснокнижные растения: Ландыш майский																
		Рекреационная х-ка: тип ландшафта Закрыт. гориз. сомкн, эстетическая оценка 2, рекреационная оценка Средняя, Устойчивые, проходимость Средняя, просматриваемость Средняя, треб. незначит. регулир. рекреации																
		Особенности: Состав неоднородный																
9	0.9	8С2Б	1	22	С	55	22	20	3	2	1А	Сслм	0.7	24	20.8	16.6		
					Б							В2				4.2		
		подлесок: Р, ЛЩ Средний																
		Класс пожарной опасности 3																
		Краснокнижные растения: Ландыш майский																
		Рекреационная х-ка: тип ландшафта Закрыт. гориз. сомкн, эстетическая оценка 2, рекреационная оценка Средняя, Устойчивые, проходимость Средняя, просматриваемость Средняя, треб. незначит. регулир. рекреации																
10	2.5	6Б3С1Е	1	28	Б	100	28	32	10	4	1	Сслм	0.7	25	61.9	37.1		
					С			32				В2				18.6		
					Е			32								6.2		
		подлесок: ЛЩ, Р, СВД Средний																
		Класс пожарной опасности 4																
		Краснокнижные растения: Ландыш майский																
		Рекреационная х-ка: тип ландшафта Закрыт. гориз. сомкн, эстетическая оценка 2, рекреационная оценка Средняя, Устойчивые, проходимость Средняя, просматриваемость Средняя, треб. незначит. регулир. рекреации																
11	1.1	9С1Б+Е	1	22	С	50	22	20	3	2	1А	Сслм	0.7	24	27.2	24.5		
					Б							В2				2.7		
					Е													
		подлесок: Р, ЛЩ, Ж Средний																
		Класс пожарной опасности 3																
		Краснокнижные растения: Ландыш майский																
		Рекреационная х-ка: тип ландшафта Закрыт. гориз. сомкн, эстетическая оценка 2, рекреационная оценка Средняя, Устойчивые, проходимость Средняя, просматриваемость Средняя, треб. незначит. регулир. рекреации																

Мытищинский лесопарк | Функциональная зона: Рекреационная зона | Квартал 3

N выдела	Площадь, га	Состав. Покров, рельеф, исходжд. Хар. лесн. культур. Кадастров. оценка	Подр.	Подл.	Я: Возраст	Выдел	Элемент леса	Возраст	Высота	Диаметр	Кл. бон.	Тип леса	Полнота	Запас сырораст. Сумм. по ТЛУ	Кл. Запас на выделе, дес.кбм: общий	по ТЛУ	Запас на 1 га леса, дес.кбм: сосна	ель	сосна	ель	Захламленность: общий	ликвидная	Хозяйственные мероприятия: вид	дер.	вида
1	2	3	4	5	6	7	8	9	10	11	12	13	14	15	16	17	18	19	20	21	22	23	24			
12	1.2	10Б+С	1	20	Б	50	20	14	5	2	2	Сслм	0.7	17	19.7	19.7										
					С							В2														
		подлесок: Р, СВД Средний																								
		Класс пожарной опасности 4																								
		Краснокнижные растения: Ландыш майский																								
		Рекреационная х-ка: тип ландшафта Закрыт. гориз. сомкн, эстетическая оценка 2, рекреационная оценка Средняя, Устойчивые, проходимость Плохая, просматриваемость Средняя, треб. незначит. регулир. рекреации																								
		Особенности: Площадь заболочена																								
13	1.6	6Б4С	1	28	Б	110	28	28	11	4	2	Сслм	0.7	25	39.7	23.8										
					С			32				В2				15.9										
		подлесок: Р, ЛЩ Средний																								
		Класс пожарной опасности 4																								
		Краснокнижные растения: Ландыш майский																								
		Рекреационная х-ка: тип ландшафта Закрыт. гориз. сомкн, эстетическая оценка 2, рекреационная оценка Средняя, Устойчивые, проходимость Средняя, просматриваемость Средняя, треб. незначит. регулир. рекреации																								
14	1.3	7Б3С	1	27	Б	70	27	28	7	3	1	Сслм	0.7	24	30.5	21.3										
					С			28				В2				9.2										
		подлесок: ЛЩ, Р Средний																								
		Класс пожарной опасности 4																								
		Краснокнижные растения: Ландыш майский																								
		Рекреационная х-ка: тип ландшафта Закрыт. гориз. сомкн, эстетическая оценка 22, рекреационная оценка Средняя, Устойчивые, проходимость Средняя, просматриваемость Средняя, треб. незначит. регулир. рекреации																								
16	0.1	Канава мелиоратив.																								
		-																								
		Класс пожарной опасности 5																								
		Земли линейного протяжения: ширина 10.0 м, протяженность 0.11 км																								

N выдела	Площадь, га	Состав.Подр.Подл.Покров,почва, рельеф,особ.выд.Про исхожд.Кат.земель Хар.лесн. культур Кадастров.оценка	Я Р	Вы-устаС Ярусаус а	Элемент леса	Воз ра ст	Вы-со-та	Диаметр	Кл.возраста	Гр.возраста	Бонитет	Тип леса ТЛУ	Полнота леса	Запас сырораст. Сумм: на 1 га	Запас сырораст. общий:по соста:ос:стоя:дин	Кл. Запас на выделе, дес.кбм: то:вания	суховершин	ресурсный	единичных дер.	захламленность общий	лик-вида	Хозяйственные мероприятия
1	2	3	4	5	6	7	8	9	10	11	12	13	14	15	16	17	18	19	20	21	22	23	24

17 0.5 Границы окружные

-

Класс пожарной опасности 5
Земли линейного протяжения: ширина 1.0 м, протяженность 5.45 км

Итого по категории

26.7 730 3

По составляющим породам

С	412
Е	55
КЛО	39
Б	224
ЛП	

Мытищинский лесопарк Функциональная зона: Хозяйственная зона Квартал 3

N выдела	Площадь, га	Состав.Подр.Подл.Покров,почва, рельеф,особ.выд.Происхожд.Кат.земель:Хар.лесн. культур:Кадастров.оценка	Я:Р:У:С	Высота:Яруса	Элемент:леса	Возраст	Высота	Диаметр	Кл.Гр.Бонитет	Кл.Гр.Бонитет	Тип леса ТЛУ	Полнота	Запас сырораст. леса, дес.кбм: Сумма пл. сеч.	Запас сырораст. леса, дес.кбм: на 1 га	Запас сырораст. леса, дес.кбм: общий на выдел	Запас сырораст. леса, дес.кбм: по составляющ.	Кл. Запас на выделе, дес.кбм: Кл. товарн. ос. ти	Запас на выделе, дес.кбм: сухостоя стар.	Запас на выделе, дес.кбм: ре-дин	Запас на выделе, дес.кбм: единичных дер.	Запас на выделе, дес.кбм: захламлен. общий	Запас на выделе, дес.кбм: захламлен. лик-вида	Хозяйственные мероприятия
1	2	3	4	5	6	7	8	9	10	11	12	13	14	15	16	17	18	19	20	21	22	23	24

15 0.1 Линия электропередач

-

Класс пожарной опасности 5
Земли линейного протяжения: ширина 10.0 м, протяженность 0.12 км

Итого по категории

0.1

По составляющим породам

Итого по кварталу

26.8 730 3

По составляющим породам

С	412
Е	55
КЛО	39
Б	224
ЛП	

Отметка об изменениях после лесоустройства

N выдела	Площадь выдела	Наименование выполненного мероприятия, иного воздействия; изменение качества земли; хозяйства	Год проведения (возраст)	Объемные показатели мероприятия, га, м3	Подпись лица произведшего запись	N выдела	Площадь выдела	Наименование выполненного мероприятия, иного воздействия; изменение качества земли; хозяйства	Год проведения (возраст)	Объемные показатели мероприятия, га, м3	Подпись лица произведшего запись

Мытищинский лесопарк | Функциональная зона: Рекреационная зона | Квартал 4

N выдела	Площадь, га	Состав. Покров, рельеф, Хар. насажд. Кадастров. оценка	Подр.	Подл.	Ярус	Возраст	Высота	Диаметр	Кл. бонитета	Тип леса	Полнота	Запас сырораст. Сумм. на 1 га, куб.м	Кл. Запас на выделе, дес.кбм: общий	по ТО	Запас захламлен.: рн:хо-	еди- нич-	Хозяйственные мероприятия: общий	лик- вида	Вид рубки
1	0.9	Культуры лесные 5Д3КЛ2ЛП+Б,В	1	29	Д КЛ ЛП Б В	90 28 29	30 24 28	28	5	2	1	Дслш С2	0.6	28	26.3	13.1 7.9 5.3				
		подлесок: Р Редкий Класс пожарной опасности 3 Культуры: год создания л/к 1930, состояние Удовлетворительные Рекреационная х-ка: тип ландшафта Закрыт. гориз. сомкн, эстетическая оценка 1, рекреационная оценка Высокая, Устойчивые, проходимость Хорошая, просматриваемость Хорошая, треб. незначит. регулир. рекреации																		
2	0.1	Культуры лесные 9Л1Б	1	26	Л Б	68 27	26 28	24	4	2	1А	Сслм В2	0.7	30	3.5	3.1 0.4				
		Класс пожарной опасности 3 Культуры: год создания л/к 1950, состояние Удовлетворительные Рекреационная х-ка: тип ландшафта Закрыт. гориз. сомкн, эстетическая оценка 1, рекреационная оценка Высокая, Повышенной устойчивости, проходимость Средняя, просматриваемость Хорошая, регулирование рекреации не требуется																		
3	1.2	4КЛ2КЛ2ЛП2Б	1	27	КЛ КЛ ЛП Б	90 50 70 28	28 22 28 32	20 16 24	9	4	1	Дслш С2	0.5	21	24.3	9.6 4.9 4.9 4.9	0.6			Выбор.санрубка
		подлесок: Р Редкий Класс пожарной опасности 3 Рекреационная х-ка: тип ландшафта Закрыт. гориз. сомкн, эстетическая оценка 1, рекреационная оценка Средняя, Устойчивые, проходимость Хорошая, просматриваемость Хорошая, треб. незначит. регулир. рекреации Особенности: Полнота неравномерная																		

Мытищинский лесопарк | Функциональная зона: Рекреационная зона | Квартал 4

N выдела	Площадь, га	Состав. Покров, рельеф, Хар. лесн. культур, Кадастров.	Подр. Подл. почва, особ. выд. исхожд.	Ярус	Элемент леса	Возраст	Высота	Диаметр	Класс бонитета	Тип леса	Полнота	Запас сырораст. Сумм. площ. сеч.	Кл. Запас на выделе, дес.кбм: на 1 га	общий	по составляющ.	Хозяйственные мероприятия: сырораст.	захламлен.	единич.	общий	лик.	Хозяйственные мероприятия: вида
1	2	3	4	5	6	7	8	9	10	11	12	13	14	15	16	17	18	19	20	21	22	23	24
4	0.4	Культуры лесные 10ЛП	1	24	ЛП	68	24	24	7	3	2	Дслш С2	0.9	43	18.3	18.3							
		Класс пожарной опасности 4 Культуры: год создания л/к 1950, состояние Хорошие Рекреационная х-ка: тип ландшафта Закрыт. гориз. сомкн, эстетическая оценка 1, рекреационная оценка Высокая, Повышенной устойчивости, проходимость Хорошая, просматриваемость Хорошая, регулирование рекреации не требуется																					
5	0.9	Культуры лесные 5Б2КЛ2ЛП1Д+КЛ	1	27	Б КЛ ЛП Д КЛ	68 26 27 26 40	28 24 24 28	28	7	3	1	Сслм В2	0.5	18	15.4	7.7 3.1 3.1 1.5							
		подлесок: Р, ИВК Средний Класс пожарной опасности 4 Культуры: год создания л/к 1950, состояние Удовлетворительные Рекреационная х-ка: тип ландшафта П/открыт груп. разм., эстетическая оценка 1, рекреационная оценка Средняя, Устойчивые, проходимость Хорошая, просматриваемость Хорошая, треб. незначит. регулир. рекреации																					
6	0.7	Культуры лесные 5Б2КЛ1ЛП2Л	1	27	Б КЛ ЛП Л	68 26 26 26	28 28 24 24	28	7	3	1	Сслм В2	0.4	14	9.1	4.6 1.8 0.9 1.8	0.7		0.33				Выбор.санрубка
		подлесок: Р, КРЛ Средний Класс пожарной опасности 4 Культуры: год создания л/к 1950, состояние Удовлетворительные Рекреационная х-ка: тип ландшафта Закрыт. гориз. сомкн, эстетическая оценка 2, рекреационная оценка Средняя, Устойчивые, проходимость Хорошая, просматриваемость Хорошая, треб. незначит. регулир. рекреации																					

Мытищинский лесопарк | Функциональная зона: Рекреационная зона | Квартал 4

N выдела	Площадь, га	Состав. Покров, почва, рельеф, особ. выд. Хар. лесн. культур. Кадастров. оценка	Подр.	Подл.	Я	Вы-сота	Элемент	Воз-раст	Вы-сота	Диа-метр	Кл. бон.	Гр. поч.	Бон.	Тип леса	Полнота	Запас сырораст. Сумм: на 1 га пл. сеч.: га	Кл. то	Запас на выделе, дес.кбм: общий	по составляющим породам	Ср. диам.	Ср. высота	Число стволов	Захламленность: общий	лик-	Хозяйственные мероприятия: вида
1	2	3	4	5	6	7	8	9	10	11	12	13	14	15	16	17	18	19	20	21	22	23	24		
7	0.1	Тропа												-											
		Класс пожарной опасности 5 Земли линейного протяжения: ширина 2.0 м, протяженность 0.48 км																							
8	0.1	Границы окружные												-											
		Класс пожарной опасности 5 Земли линейного протяжения: ширина 1.0 м, протяженность 0.85 км																							
		Итого по категории																							
	4.3															97							1		
		По составляющим породам																							
																	Л	5							
																	Д	15							
																	КЛ	27							
																	В								
																	Б	18							
																	ЛП	32							
		Итого по кварталу																							
	4.3															97							1		
		По составляющим породам																							
																	Л	5							
																	Д	15							
																	КЛ	27							
																	В								
																	Б	18							
																	ЛП	32							

Отметка об изменениях после лесоустройства

N выдела	Площадь выдела	Наименование выполненного мероприятия, иного воздействия; изменение категории земли; хозяйства	Год проведения (возобновления)	Объемные показатели мероприятия, га, м3	Подпись лица произведшего запись	N выдела	Площадь выдела	Наименование выполненного мероприятия, иного воздействия; изменение категории земли; хозяйства	Год проведения (возобновления)	Объемные показатели мероприятия, га, м3	Подпись лица произведшего запись

Мытищинский лесопарк Функциональная зона: Рекреационная зона Квартал 5

N выдела	Площадь, га	Состав.Подр.Подл.Покров,почва, рельеф,особ.выд.Происхожд.Кат.земель Хар.лесн. культур Кадастров.оценка	Я Р У С	Высота Яруса	Элемент леса	Возраст	Высота	Диаметр	Кл.Гр.Бонит	Кл.Гр.Бонит	Тип леса ТЛУ	Полнота Сумма пл. сеч.	Запас сырораст. леса, дес.кбм на 1 га	Запас сырораст. леса, дес.кбм общий на выдел	Запас сырораст. леса, дес.кбм по составляющ.	Кл. Запас на выделе, дес.кбм: Хозяйственные мероприятия	Кл. Запас на выделе, дес.кбм: Хозяйственные мероприятия	Кл. Запас на выделе, дес.кбм: Хозяйственные мероприятия	Кл. Запас на выделе, дес.кбм: Хозяйственные мероприятия	Кл. Запас на выделе, дес.кбм: Хозяйственные мероприятия	Кл. Запас на выделе, дес.кбм: Хозяйственные мероприятия
1	2	3	4	5	6	7	8	9	10	11	12	13	14	15	16	17	18	19	20	21	22	23	24
1	4.4	Культуры лесные																					Выбор.санрубка
		10Б+В	1	28	Б	68	28	28	7	3	1	Сслм	0.7	25	111.2	111.2		2.2			2.2		
					В							В2											
		подлесок: КРЛ, Р Средний																					
		Класс пожарной опасности 4																					
		Культуры: год создания л/к 1950, состояние Удовлетворительные																					
		Рекреационная х-ка: тип ландшафта Закрыт. гориз. сомкн, эстетическая оценка 1, рекреационная оценка Высокая, Повышенной устойчивости, проходимость Хорошая, просматриваемость Хорошая, регулирование рекреации не требуется																					
2	0.3	Культуры лесные																					
		8Л2Б	1	26	Л	68	26	24	4	2	1А	Сслм	0.5	22	7	5.6							
					Б		28	24				В2				1.4							
		подлесок: Р Редкий																					
		Класс пожарной опасности 3																					
		Культуры: год создания л/к 1950, состояние Удовлетворительные																					
		Рекреационная х-ка: тип ландшафта Закрыт. гориз. сомкн, эстетическая оценка 2, рекреационная оценка Средняя, Устойчивые, проходимость Хорошая, просматриваемость Хорошая, треб. незначит. регулир. рекреации																					
3	0.9	Культуры лесные																					
		10Б+КЛ	1	28	Б	68	28	28	7	3	1	Сслм	0.6	22	19.4	19.4							
					КЛ	50						В2											
		подлесок: Р, СВД Густой																					
		Класс пожарной опасности 4																					
		Культуры: год создания л/к 1950, состояние Удовлетворительные																					
		Рекреационная х-ка: тип ландшафта Закрыт. гориз. сомкн, эстетическая оценка 1, рекреационная оценка Высокая, Повышенной устойчивости, проходимость Хорошая, просматриваемость Средняя, регулирование рекреации не требуется																					
4	0.2	Культуры лесные																					
		10Л+Б	1	26	Л	68	26	24	4	2	1А	Сслм	0.6	26	5	5							
					Б							В2											
		подлесок: Р Редкий																					
		Класс пожарной опасности 3																					
		Культуры: год создания л/к 1950, состояние Удовлетворительные																					
		Рекреационная х-ка: тип ландшафта Закрыт. гориз. сомкн, эстетическая оценка 1, рекреационная оценка Средняя, Повышенной устойчивости, проходимость Хорошая, просматриваемость Хорошая, треб. незначит. регулир. рекреации																					

Мытищинский лесопарк Функциональная зона: Рекреационная зона Квартал 5

N выдела	Площадь, га	Состав.Подр.Подл.Покров,почва, рельеф,особ.выд.Происхожд.Кат.земель Хар.лесн. культур Кадастров.оценка	Я Р У С	Высота Яруса	Элемент леса	Возраст	Высота	Диаметр	Кл.Гр.Бонит	Кл.Гр.Бонит	Тип леса ТЛУ	Полнота Сумма пл. сеч.	Запас сырораст. леса, дес.кбм на 1 га	Запас сырораст. леса, дес.кбм общий на выдел	Запас сырораст. леса, дес.кбм по составляющ.	Кл. Запас на выделе, дес.кбм: то: варн: ос: ти	Кл. Запас на выделе, дес.кбм: то: сухостоя: стар.	Кл. Запас на выделе, дес.кбм: то: ре- дин	Кл. Запас на выделе, дес.кбм: то: единичных дер.	Кл. Запас на выделе, дес.кбм: то: захламлен.: общий	Кл. Запас на выделе, дес.кбм: то: захламлен.: лик-вида	Хозяйственные мероприятия
1	2	3	4	5	6	7	8	9	10	11	12	13	14	15	16	17	18	19	20	21	22	23	24

5 0.2 Культуры лесные
10ЛП+Б 1 23 ЛП 68 23 20 7 3 2 Дслш 0.6 26 4.8 4.8
Б С2
Класс пожарной опасности 4
Культуры: год создания л/к 1950, состояние Удовлетворительные
Рекреационная х-ка: тип ландшафта Закрыт. гориз. сомкн, эстетическая оценка 1, рекреационная оценка Средняя, Устойчивые, проходимость Хорошая, просматриваемость Хорошая, регулирование рекреации не требуется

6 0.4 Культуры лесные
9С1Б 1 29 С 68 29 24 4 2 1А Сслм 0.7 36 15 13.5
Б 28 28 В2 1.5
подлесок: Р Редкий
Класс пожарной опасности 3
Культуры: год создания л/к 1950, состояние Удовлетворительные
Рекреационная х-ка: тип ландшафта Закрыт. гориз. сомкн, эстетическая оценка 1, рекреационная оценка Средняя, Повышенной устойчивости, проходимость Хорошая, просматриваемость Хорошая, регулирование рекреации не требуется

7 0.2 Культуры лесные
10Л+Б 1 26 Л 68 26 24 4 2 1А Сслм 0.6 26 6.4 6.4
Б В2
подлесок: Р, ИВК Средний
Класс пожарной опасности 3
Культуры: год создания л/к 1950, состояние Удовлетворительные
Рекреационная х-ка: тип ландшафта Закрыт. гориз. сомкн, эстетическая оценка 1, рекреационная оценка Средняя, Устойчивые, проходимость Хорошая, просматриваемость Средняя, треб. незначит. регулир. рекреации

8 0.3 Культуры лесные
10Б+КЛ 1 30 Б 68 30 28 7 3 1А Сслм 0.6 23 6.1 6.1
КЛ В2
подлесок: Р, СВД Густой
Класс пожарной опасности 4
Культуры: год создания л/к 1950
Рекреационная х-ка: тип ландшафта Закрыт. гориз. сомкн, эстетическая оценка 1, рекреационная оценка Средняя, Устойчивые, проходимость Хорошая, просматриваемость Хорошая, треб. незначит. регулир. рекреации

Мытищинский лесопарк Функциональная зона: Рекреационная зона Квартал 5

N выдела	Площадь, га	Состав.Подр.Подл.Покров,почва, рельеф,особ.выд.Происхожд.Кат.земель Хар.лесн. культур Кадастров.оценка	Я Р У С	Высота Яруса	Элемент леса	Возраст	Высота	Диаметр	Кл.Гр.Бонит	Кл.Гр.Бонит	Тип леса ТЛУ	Полнота Сумма пл. сеч.	Запас сырораст. леса, дес.кбм на 1 га	Запас сырораст. леса, дес.кбм общий на выдел	Запас сырораст. леса, дес.кбм по составляющ	Кл. Запас на выделе, дес.кбм: товарн ос ти	Кл. Запас на выделе, дес.кбм: сухостоя стар.	Кл. Запас на выделе, дес.кбм: ре-дин	Кл. Запас на выделе, дес.кбм: единичных дер.	Кл. Запас на выделе, дес.кбм: захламлен. общий	Кл. Запас на выделе, дес.кбм: захламлен. лик-вида	Хозяйственные мероприятия
1	2	3	4	5	6	7	8	9	10	11	12	13	14	15	16	17	18	19	20	21	22	23	24
9	0.8	Насаждение погибшее			С																		Сплош.санрубка
		Единичные деревья									2	Сслм						3.9					100%
		10Б+В		30	Б	68	30	28				В2		0.2						0.2			Лес.культуры
					В																		
		Класс пожарной опасности 3																					
		Повреждения насаждения: Высыхание, Ольха черная, Сильная поврежденность																					
		Рекреационная х-ка: тип ландшафта Открытый с дерев., эстетическая оценка 3, рекреационная оценка Низкая, Средней устойчивости, проходимость Плохая, просматриваемость Плохая, требуется строгий режим рекреации																					
10	0.6	Культуры лесные																					Проходн.1 оч.
		10Л+Б	1	26	Л	68	26	24	4	2	1А	Сслм	0.8	34	21.5	21.5							20%
					Б							В2											
		подлесок: Р, СВД Средний																					
		Класс пожарной опасности 3																					
		Культуры: год создания л/к 1951, состояние Удовлетворительные																					
		Рекреационная х-ка: тип ландшафта Закрыт. гориз. сомкн, эстетическая оценка 1, рекреационная оценка Высокая, Повышенной устойчивости, проходимость Средняя, просматриваемость Средняя, треб. незначит. регулир. рекреации																					
11	0.8	Культуры лесные																					Выбор.санрубка
		8Б2С	1	29	Б	68	29	28	7	3	1А	Сслм	0.5	18	15.1	12.1		0.8			0.42		
					С		28	24				В2				3							
		подлесок: Р Редкий																					
		Класс пожарной опасности 4																					
		Культуры: год создания л/к 1950, состояние Удовлетворительные																					
		Рекреационная х-ка: тип ландшафта Закрыт. гориз. сомкн, эстетическая оценка 1, рекреационная оценка Средняя, Устойчивые, проходимость Хорошая, просматриваемость Хорошая, треб. незначит. регулир. рекреации																					
12	0.2	Культуры лесные																					
		10С	1	28	С	68	28	28	4	2	1А	Сслм	0.7	34	7.4	7.4							
												В2											
		подлесок: Р, СВД Средний																					
		Класс пожарной опасности 3																					
		Культуры: год создания л/к 1950, состояние Удовлетворительные																					
		Рекреационная х-ка: тип ландшафта Закрыт. гориз. сомкн, эстетическая оценка 1, рекреационная оценка Средняя, Повышенной устойчивости, проходимость Средняя, просматриваемость Средняя, регулирование рекреации не требуется																					

N выдела	Площадь, га	Состав.Подр.Подл.Покров,почва, рельеф,особ.выд.Происхожд.Кат.земель Хар.лесн. культур Кадастров.оценка	Я Р У С	Высота Яруса	Элемент леса	Возраст	Высота	Диаметр	Кл.Гр.Бонитет	Кл.Гр.Бонитет	Тип леса ТЛУ	Полнота Сумма пл. сеч.	Запас сырораст. леса, дес.кбм на 1 га	Запас сырораст. леса, дес.кбм общий на выдел	Запас сырораст. леса, дес.кбм по составляющ	Кл. Запас на выделе, дес.кбм: то: варн: ос: ти	Кл. Запас на выделе, дес.кбм: сухостоя: стар.	Кл. Запас на выделе, дес.кбм: ре- дин	Кл. Запас на выделе, дес.кбм: единичных дер.	Кл. Запас на выделе, дес.кбм: захламлен. общий	Кл. Запас на выделе, дес.кбм: захламлен. лик-вида	Хозяйственные мероприятия
1	2	3	4	5	6	7	8	9	10	11	12	13	14	15	16	17	18	19	20	21	22	23	24

13 0.9 Культуры лесные

9Б1В	1	27	Б	68	28	28	7	3	1	Сслм	0.5	18	16.5	14.9
			В		22	16				В2				1.6

подлесок: Р Средний
Класс пожарной опасности 4
Культуры: год создания л/к 1950, состояние Удовлетворительные
Рекреационная х-ка: тип ландшафта Закрыт. гориз. сомкн, эстетическая оценка 1, рекреационная оценка Средняя, Устойчивые, проходимость Хорошая, просматриваемость Средняя, регулирование рекреации не требуется

14 0.3 Культуры лесные

9Д1Б+В	1	26	Д	68	26	24	4	2	1	Дслш	0.4	16	5.5	4.9
			Б		28	24				С2				0.6
			В											

подлесок: Р Средний
Класс пожарной опасности 3
Культуры: год создания л/к 1950, состояние Удовлетворительные
Рекреационная х-ка: тип ландшафта П/открыт груп. разм., эстетическая оценка 2, рекреационная оценка Средняя, Устойчивые, проходимость Хорошая, просматриваемость Хорошая, треб. незначит. регулир. рекреации

15 0.3 Поляна для отдыха

-

Класс пожарной опасности 2
Рекреационная х-ка: тип ландшафта Открытый без дер., эстетическая оценка 1, рекреационная оценка Высокая, проходимость Хорошая, просматриваемость Хорошая

Мытищинский лесопарк | Функциональная зона: Рекреационная зона | Квартал 5

N выдела	Площадь, га	Состав. Покров, почва, рельеф, особ. выд. Хар. лесн. культур: Кадастров. оценка	Подр.	Подл.	Возраст	Высота	Диаметр	Класс бонитета	Тип леса	Полнота	Запас сырораст. леса, дес.кбм	Кл. Запас на выделе, дес.кбм: общий	по породам	Запас на 1 га: общий	по породам	Кл. состояния	Бонитет	Тип леса	Полнота	Запас сырораст. леса, дес.кбм	Захламленность: общий	Лик-видов	Хозяйственные мероприятия
1	2	3	4	5	6	7	8	9	10	11	12	13	14	15	16	17	18	19	20	21	22	23	24
16	0.6	Культуры лесные 8Б2ЛП+В,Л	1	28	Б ЛП В Л	68	29 24	28 20	7	3	1А	Сслм В2	0.6	22	13.4	10.7 2.7							
		подлесок: Р, СВД Густой Класс пожарной опасности 4 Культуры: год создания л/к 1950, состояние Удовлетворительные Рекреационная х-ка: тип ландшафта Закрыт. гориз. сомкн, эстетическая оценка 1, рекреационная оценка Высокая, Повышенной устойчивости, проходимость Хорошая, просматриваемость Хорошая, треб. незначит. регулир. рекреации																					
17	0.8	Поляна для отдыха										-											
		Класс пожарной опасности 2 Рекреационная х-ка: тип ландшафта Открытый без дер., эстетическая оценка 1, рекреационная оценка Высокая, проходимость Хорошая, просматриваемость Хорошая Особенности: Площадки игровые																					
18	0.1	Поляна для отдыха										-											
		Класс пожарной опасности 2 Рекреационная х-ка: тип ландшафта Открытый с дерев., эстетическая оценка 1, рекреационная оценка Высокая, проходимость Хорошая, просматриваемость Хорошая																					
19	0.3	Культуры лесные 10С+Б	1	25	С Б	68	25	24	4	2	1	Сслм В2	0.7	29	8.4	8.4							
		подлесок: Р, КРЛ Средний Класс пожарной опасности 3 Культуры: год создания л/к 1950, состояние Удовлетворительные Рекреационная х-ка: тип ландшафта Закрыт. гориз. сомкн, эстетическая оценка 1, рекреационная оценка Средняя, Устойчивые, проходимость Хорошая, просматриваемость Хорошая, регулирование рекреации не требуется																					

Мытищинский лесопарк Функциональная зона: Рекреационная зона Квартал 5

N вы-де-ла	Пло-щадь, га	Состав.Подр.Подл.Покров,почва, ре-льеф,особ.выд.Про-исхожд.Кат.земель Хар.лесн. культур Кадастров.оценка	Я Р У С	Вы-со-та Ур ус а	Эле-мент ле-са	Воз ра ст	Вы-со-та	Ди ам ет р	Кл.Гр.Бо ва зр ас та	Кл.Гр.Бо ва зр ас та	Кл.Гр.Бо ни те т	Тип леса ТЛУ	Полн ота Сумм а пл. сеч.	Запас сырораст. леса, дес.кбм на 1 га	Запас сырораст. леса, дес.кбм общий на выдел	Запас сырораст. леса, дес.кбм по соста вляющ	Кл. Запас на выделе, дес.кбм то ва рн ос ти	Кл. Запас на выделе, дес.кбм су хо стоя стар.	Кл. Запас на выделе, дес.кбм ре дин	Кл. Запас на выделе, дес.кбм еди нич ных дер.	Кл. Запас на выделе, дес.кбм захламлен. общий	Кл. Запас на выделе, дес.кбм захламлен. лик вида	Хозяйственные мероприятия
1	2	3	4	5	6	7	8	9	10	11	12	13	14	15	16	17	18	19	20	21	22	23	24
20	0.3	Культуры лесные																					
		9Д1Я	1	24	Д	68	24	20	4	2	1	Дслш	0.7	24	6.2	5.6							
					Я		21	16				С2				0.6							
		Класс пожарной опасности 3																					
		Рекреационная х-ка: тип ландшафта Закрыт. гориз. сомкн, эстетическая оценка 1, рекреационная оценка Средняя, Повышенной устойчивости, проходимость Хорошая, просматриваемость Хорошая, треб. незначит. регулир. рекреации																					
21	0.8	Культуры лесные																					Проходн.1 оч.
		10С+Б,В	1	26	С	68	26	24	4	2	1А	Сслм	0.8	34	26.1	26.1							20%
					Б							В2											
					В																		
		подлесок: Р, АЖ Средний																					
		Класс пожарной опасности 3																					
		Культуры: год создания л/к 1950, состояние Удовлетворительные																					
		Рекреационная х-ка: тип ландшафта Закрыт. гориз. сомкн, эстетическая оценка 1, рекреационная оценка Средняя, Повышенной устойчивости, проходимость Средняя, просматриваемость Средняя, регулирование рекреации не требуется																					
22	0.4	Культуры лесные																					
		10Б+ЛП,В	1	28	Б	68	28	28	7	3	1	Сслм	0.6	22	7.9	7.9							
					ЛП							В2											
					В																		
		подлесок: Р Редкий																					
		Класс пожарной опасности 4																					
		Культуры: год создания л/к 1950, состояние Удовлетворительные																					
		Рекреационная х-ка: тип ландшафта Закрыт. гориз. сомкн, эстетическая оценка 1, рекреационная оценка Средняя, Устойчивые, проходимость Средняя, просматриваемость Хорошая, треб. незначит. регулир. рекреации																					
23	0.6	Культуры лесные																					Проходн.1 оч.
		10С	1	26	С	68	26	24	4	2	1А	Сслм	0.8	34	20.3	20.3							20%
												В2											
		подлесок: Р, СВД, РР Средний																					
		Класс пожарной опасности 3																					
		Культуры: год создания л/к 1950, состояние Удовлетворительные																					
		Рекреационная х-ка: тип ландшафта Закрыт. гориз. сомкн, эстетическая оценка 1, рекреационная оценка Средняя, Повышенной устойчивости, проходимость Средняя, просматриваемость Средняя, регулирование рекреации не требуется																					

Мытищинский лесопарк Функциональная зона: Рекреационная зона Квартал 5

N выдела	Площадь, га	Состав.Подр.Подл.Покров,почва, рельеф,особ.выд.Происхожд.Кат.земель:Хар.лесн. культур:Кадастров.оценка	Я:Р:У:С	Высота:Яруса	Элемент:леса	Возраст	Высота	Диаметр	Кл.Гр.Бонит	Кл.Гр.Бонит	Тип леса ТЛУ	Полнота	Запас сырораст. леса, дес.кбм: Сумма пл. сеч.	Запас сырораст. леса, дес.кбм: на 1 га	Запас сырораст. леса, дес.кбм: общий на выдел	Запас сырораст. леса, дес.кбм: по составляющ	Кл. Запас на выделе, дес.кбм: Сухостоя:стар.	Кл. Запас на выделе, дес.кбм: Рединных дер.	Кл. Запас на выделе, дес.кбм: Захламлен.: общий	Кл. Запас на выделе, дес.кбм: Захламлен.: лик-вида	Хозяйственные мероприятия
1	2	3	4	5	6	7	8	9	10	11	12	13	14	15	16	17	18	19	20	21	22	23	24
24	1.0	Культуры лесные 10Б+Е,ЛП	1	29	Б Е ЛП	68	29	24	7	3	1А	Сслм В2	0.8	30	30.1	30.1							
		подлесок: Р Редкий Класс пожарной опасности 4 Культуры: год создания л/к 1950, состояние Хорошие Рекреационная х-ка: тип ландшафта Закрыт. гориз. сомкн, эстетическая оценка 1, рекреационная оценка Высокая, Повышенной устойчивости, проходимость Хорошая, просматриваемость Хорошая, треб. незначит. регулир. рекреации																				
25	0.8	Культуры лесные 10Б+КЛ,Е	1	29	Б КЛ Е	68	29	28	7	3	1А	Сслм В2	0.5	18	15.3	15.3							
		подлесок: Р, ИВК Редкий Класс пожарной опасности 4 Культуры: год создания л/к 1950, состояние Удовлетворительные Рекреационная х-ка: тип ландшафта Закрыт. гориз. сомкн, эстетическая оценка 2, рекреационная оценка Средняя, Устойчивые, проходимость Средняя, просматриваемость Средняя, регулирование рекреации не требуется																				
26	0.2	Культуры лесные 10Б	1	28	Б	68	28	28	7	3	1	Сслм В2	0.4	14	3.1	3.1	0.11						Выбор.санрубка
		Класс пожарной опасности 4 Культуры: год создания л/к 1950, состояние Удовлетворительные Рекреационная х-ка: тип ландшафта П/открыт груп. разм., эстетическая оценка 2, рекреационная оценка Средняя, Устойчивые, проходимость Хорошая, просматриваемость Хорошая, треб. незначит. регулир. рекреации																				
27	0.4	Вырубка			С						2	Сслм В2											Лес.культуры
		Класс пожарной опасности 3 количество пней 100 Рекреационная х-ка: тип ландшафта Открытый с дерев., эстетическая оценка 3, рекреационная оценка Низкая, проходимость Хорошая, просматриваемость Хорошая																				

Мытищинский лесопарк Функциональная зона: Рекреационная зона Квартал 5

N выдела	Площадь, га	Состав.Подр.Подл.Покров,почва, рельеф,особ.выд.Происхожд.Кат.земель:Хар.лесн. культур:Кадастров.оценка	Я:Р:У:С	Высота:Яруса	Элемент:леса	Возраст	Высота	Диаметр	Кл.Гр.Бонитет	Кл.Гр.Бонитет	Тип леса ТЛУ	Полнота	Запас сырораст. леса, дес.кбм	Запас сырораст. леса, дес.кбм	Кл. Запас на выделе, дес.кбм: Сумма на 1 га	Кл. Запас на выделе, дес.кбм: общий на выдел	Кл. Запас на выделе, дес.кбм: по составляющ	Кл. Запас на выделе, дес.кбм: сухостоя	Кл. Запас на выделе, дес.кбм: ре-дин	Кл. Запас на выделе, дес.кбм: единичных дер.	Кл. Запас на выделе, дес.кбм: захламлен. общий	Кл. Запас на выделе, дес.кбм: захламлен. лик-вида	Хозяйственные мероприятия
1	2	3	4	5	6	7	8	9	10	11	12	13	14	15	16	17	18	19	20	21	22	23	24
28	0.2	10ОС	1	10	ОС	20	10	10	2	1	2	Сслм В2	0.4	4	0.6	0.6							

Класс пожарной опасности 4
Рекреационная х-ка: тип ландшафта П/открыт груп. разм., эстетическая оценка 2, рекреационная оценка Средняя, Устойчивые, проходимость Хорошая, просматриваемость Хорошая, треб. незначит. регулир. рекреации

29 1.1 Прочие сооружения

-

Класс пожарной опасности 5
Рекреационная х-ка: тип ландшафта Открытый без дер., эстетическая оценка 2, рекреационная оценка Средняя, проходимость Хорошая, просматриваемость Хорошая

31 2.0 Дорога автом.иск.покр.

-

Класс пожарной опасности 5
Земли линейного протяжения: ширина 10.0 м, протяженность 2.24 км

32 0.3 Тропа

-

Класс пожарной опасности 5
Земли линейного протяжения: ширина 2.0 м, протяженность 1.43 км

33 0.2 Просеки квартальные

-

Класс пожарной опасности 5
Земли линейного протяжения: ширина 4.0 м, протяженность 0.50 км

Мытищинский лесопарк Функциональная зона: Рекреационная зона Квартал 5

N выдела	Площадь, га	Состав.Подр.Подл.Покров,почва, рельеф,особ.выд.Происхожд.Кат.земель:Хар.лесн. культур:Кадастров.оценка	Я:Р:У:С:Я:Р:ус:а	Вы-сота:Ярус:а	Элемент:леса	Воз:раст	Вы-сота	Диаметр	Кл.возраста	Гр.возраста	Бонитет	Тип леса ТЛУ	Полнота:Сумма пл. сеч.	Запас сырораст. леса, дес.кбм: на 1 га	общий:на выдел	по составляющ.	Кл. Запас на выделе, дес.кбм: товарн:ос:ти	сухостоя:стар.	ре-дин	единичных дер.	захламлен.:общий	лик-вида	Хозяйственные мероприятия
1	2	3	4	5	6	7	8	9	10	11	12	13	14	15	16	17	18	19	20	21	22	23	24

34 0.1 Границы окружные

-

Класс пожарной опасности 5
Земли линейного протяжения: ширина 1.0 м, протяженность 0.81 км

Итого по категории

20.9	373	7	3	

По составляющим породам

С	79
Е	
Л	38
Д	10
В	2
Я	1
КЛ	
В	
Б	234
ОС	1
ЛП	8

Мытищинский лесопарк Функциональная зона: Хозяйственная зона Квартал 5

N выдела	Площадь, га	Состав.Подр.Подл.Покров,почва, рельеф,особ.выд.Происхожд.Кат.земель:Хар.лесн. культур:Кадастров.оценка	Я:Р:У:С	Высота:Яруса	Элемент:леса	Возраст	Высота	Диаметр	Кл.возраста	Гр.возраста	Бонитет	Тип леса ТЛУ	Полнота	Запас сырораст. леса, дес.кбм			Кл. товарн:ос:ти	Запас на выделе, дес.кбм					Хозяйственные мероприятия
													Сумма пл. сеч.	на 1 га	общий на выдел	по составляющ.		сухостоя:стар.	редин	единичных дер.	захламлен. общий	лик-вида	
1	2	3	4	5	6	7	8	9	10	11	12	13	14	15	16	17	18	19	20	21	22	23	24
30	0.1	Линия связи																					

-

Класс пожарной опасности 5

Итого по категории

0.1

По составляющим породам

Итого по кварталу

21.0 373 7 3

По составляющим породам

С	79
Е	
Л	38
Д	10
В	2
Я	1
КЛ	
В	
Б	234
ОС	1
ЛП	8

Отметка об изменениях после лесоустройства

N выдела	Площадь выдела	Наименование выполненного мероприятия, иного воздействия; изменение категории земли; хозяйства	Год проведения (возобновления)	Объемные показатели мероприятия, га, м3	Подпись лица произведшего запись	N выдела	Площадь выдела	Наименование выполненного мероприятия, иного воздействия; изменение категории земли; хозяйства	Год проведения (возобновления)	Объемные показатели мероприятия, га, м3	Подпись лица произведшего запись

Мытищинский лесопарк — Функциональная зона: Рекреационная зона — Квартал 7

N выдела	Площадь, га	Состав. Покров, почва, рельеф, особ. выд. Исхожд. Кат. земель: Хар. лесн. культур: Кадастров. оценка	Ярус	Элемент леса	Возраст	Высота	Диаметр	Кл. бон.	Гр. поч.	Тип леса	Полнота	Запас сырораст. леса, дес.кбм: Сумм. на 1 га	Кл. таксации: общий	Запас на выделе, дес.кбм: по породам	Состояние	Устойчивость: ветровал	Устойчивость: сухостой	Единица захламленности: общий	Единица захламленности: ликвидная	Хозяйственные мероприятия
1	1.0	Культуры лесные 9С1Б	1	С Б	71	24	20 24	3	2	1А Сслм В2	0.8	31	32.1	28.9 3.2						Проходн.1 оч. 10%
		подлесок: РР, ЧР, КЛЯ, Р Средний Класс пожарной опасности 3 Культуры: год создания л/к 1950, состояние Хорошие Рекреационная х-ка: тип ландшафта Закрыт. гориз. сомкн, эстетическая оценка 1, рекреационная оценка Высокая, Повышенной устойчивости, проходимость Хорошая, просматриваемость Средняя, треб. значит. регулир. рекреации																		
2	0.9	9Б1С+Е	1	Б С Е	50	21	24 24 24	5	2	1 Сслм В2	0.5	13	12.2	11 1.2						
		подлесок: Р Редкий Класс пожарной опасности 4 Рекреационная х-ка: тип ландшафта П/открыт рав. разм., эстетическая оценка 21, рекреационная оценка Средняя, Устойчивые, проходимость Хорошая, просматриваемость Хорошая, треб. значит. регулир. рекреации																		
3	1.0	Культуры лесные 10С+Б	1	С Б	71	21	24	3	2	1 Сслм В2	0.8	26	26.1	26.1						Проходн.1 оч. 10%
		подлесок: СВД, Р, БЗН Средний Класс пожарной опасности 3 Культуры: год создания л/к 1950, состояние Удовлетворительные Рекреационная х-ка: тип ландшафта Закрыт. гориз. сомкн, эстетическая оценка 1, рекреационная оценка Высокая, Повышенной устойчивости, проходимость Средняя, просматриваемость Средняя, треб. незначит. регулир. рекреации																		
4	0.5	6Е4С+Б	1	Е С Б	60 70 60	22 28 23	24 28 24	3	2	1 Еслш С2	0.7	34	16.5	9.9 6.6						
		подлесок: Р, БЗН Редкий Класс пожарной опасности 3 Краснокнижные растения: Ландыш майский Рекреационная х-ка: тип ландшафта Закрыт. гориз. сомкн, эстетическая оценка 2, рекреационная оценка Высокая, Повышенной устойчивости, проходимость Хорошая, просматриваемость Хорошая, треб. значит. регулир. рекреации																		

Мытищинский лесопарк Функциональная зона: Рекреационная зона Квартал 7

N выдела	Площадь, га	Состав.Подр.Подл.Покров,почва, рельеф,особ.выд.Происхожд.Кат.земель:Хар.лесн. культур:Кадастров.оценка	Я:Р:У:С	Высота:Яруса	Элемент леса	Возраст	Высота	Диаметр	Кл.Гр.Бонит	Кл.Гр.Бонит	Тип леса ТЛУ	Полнота	Запас сырораст. леса, дес.кбм	Запас сырораст. леса, дес.кбм	Кл. Запас на выделе, дес.кбм	Кл. Запас на выделе, дес.кбм	Кл. Запас на выделе, дес.кбм	Кл. Запас на выделе, дес.кбм	Хозяйственные мероприятия
1	2	3	4	5	6	7	8	9	10	11	12	13	14	15	16	17	18	19	20	21	22	23	24
5	0.9	9Б1С+Е	1	19	Б	50	19	24	5	2	2	Сслм	0.6	13	11.3	10.2							
					С	50	20	24				В2				1.1							
					Е																		

подрост: 10Е (15) 2 м, 0.5 тыс.шт/га, благонадежный
подлесок: АЖ, Р Средний
Класс пожарной опасности 4
Рекреационная х-ка: тип ландшафта П/открыт рав. разм., эстетическая оценка 1, рекреационная оценка Высокая, Устойчивые, проходимость Хорошая, просматриваемость Средняя, треб. значит. регулир. рекреации
Особенности: Полнота неравномерная, Состав неоднородный

6	0.7	6Е4С+Б	1	21	Е	60	21	24	3	2	1	Еслш	0.7	28	20	12			
					С		22	24				С2				8			
					Б														

подлесок: МЛ, Р, БЗН Редкий
Класс пожарной опасности 3
Рекреационная х-ка: тип ландшафта Закрыт. гориз. сомкн, эстетическая оценка 2, рекреационная оценка Высокая, Повышенной устойчивости, проходимость Хорошая, просматриваемость Хорошая, треб. значит. регулир. рекреации

7	0.3	Культуры лесные																	
		5С4Б1Е	1	24	С	80	25	28	4	2	1	Сслм	0.7	27	9.2	4.6			
					Б			24				В2				3.7			
					Е	35	14	12								0.9			

подрост: 10Е (10) 1 м, 0.5 тыс.шт/га, благонадежный
подлесок: Ж, СВД Средний
Класс пожарной опасности 3
Рекреационная х-ка: тип ландшафта Закрыт. гориз. сомкн, эстетическая оценка 2, рекреационная оценка Средняя, Устойчивые, проходимость Средняя, просматриваемость Средняя, треб. незначит. регулир. рекреации

8 0.1 Границы окружные

-

Класс пожарной опасности 5
Земли линейного протяжения: ширина 1.0 м, протяженность 1.13 км

Итого по категории
5.5 127

Мытищинский лесопарк Функциональная зона: Рекреационная зона Квартал 7

N выдела	Площадь, га	Состав.Подр.Подл.:Покров,почва, рельеф,особ.выд.Прохожд.Кат.земель:Хар.лесн. культур:Кадастров.оценка	Я:Р:С:Е:Б	Вы-:устойчивость	Элементарные лесосеки	Воз:ра:ст	Вы-:со-:та	Диаметр	Кл.Гр.возраст	Бонитет	Тип леса ТЛУ	Полнота	Запас сырораст. леса Сумма на 1 га	Запас сырораст. леса общий на выдел	Кл. Запас на выделе, дес.кбм: то:по составляющим:по хозяйствующим:по стоя:дин.:по общий:по лик-:по вида:	Хозяйственные мероприятия
1	2	3	4	5	6	7	8	9	10	11	12	13	14	15	16 17 18 19 20 21 22 23	24

По составляющим породам

С	76
Е	23
Б	28

Итого по кварталу

5.5 127

По составляющим породам

С	76
Е	23
Б	28

Отметка об изменениях после лесоустройства

N выдела	Площадь выдела	Наименование выполненного мероприятия, иного воздействия; изменение категории земли; хозяйства	Год проведения (возобновления)	Объемные показатели мероприятия, га, м3	Подпись лица произведшего запись	N выдела	Площадь выдела	Наименование выполненного мероприятия, иного воздействия; изменение категории земли; хозяйства	Год проведения (возобновления)	Объемные показатели мероприятия, га, м3	Подпись лица произведшего запись

Мытищинский лесопарк Функциональная зона: Рекреационная зона Квартал 9

N выдела	Площадь, га	Состав. Покров, почва, рельеф, особ. выд. Хар. лесн. культур. Кадастров. оценка	Ярус	Состав	Возраст	Высота	Диаметр	Класс.	Группа	Бонитет	Тип леса	Полнота	Запас сырораст. леса, дес.кбм	Кл. Запас на выделе, дес.кбм: общий	по ТО: на 1 га	Захламленность: общий	Захламленность: лик-видов	Хозяйственные мероприятия
1	0.4	Культуры лесные		6С4Б+КЛ	1	28	67	28	24	4	2	1А	Сслм	0.6	30	12.6	7.6	0.21	
								29	24				В2				5		
							КЛ	40											
		подлесок: Р, АЖ, СВД Средний																	
		Класс пожарной опасности 3																	
		Культуры: год создания л/к 1951, состояние Удовлетворительные																	
		Краснокнижные растения: Ландыш майский																	
		Рекреационная х-ка: тип ландшафта Закрыт. гориз. сомкн, эстетическая оценка 1, рекреационная оценка Средняя, Повышенной устойчивости, проходимость Средняя, просматриваемость Средняя, регулирование рекреации не требуется																	
2	3.8	Культуры лесные		9Б1С+Е,КЛ	1	28	Б	67	28	24	7	3	1	Сслм	0.7	25	95.2	85.7	1.9	1.9
							С		28	24				В2				9.5		
							Е	60											
							КЛ	40											
		подлесок: Р, СВД, МЛ Густой																	
		Класс пожарной опасности 4																	
		Культуры: год создания л/к 1951, состояние Удовлетворительные																	
		Краснокнижные растения: Ландыш майский																	
		Рекреационная х-ка: тип ландшафта Закрыт. гориз. сомкн, эстетическая оценка 1, рекреационная оценка Средняя, Повышенной устойчивости, проходимость Средняя, просматриваемость Средняя, регулирование рекреации не требуется																	
3	2.1	Культуры лесные		10Б	1	29	Б	67	29	24	7	3	1А	Сслм	0.5	18	38.5	38.5		
														В2						
				8Е1В1КЛ	2	26	Е	67	29	16					0.4	22	47.1	37.7		
							В	50	16	16								4.7		
							КЛ	40	15	14								4.7		
		подлесок: Р Редкий																	
		Класс пожарной опасности 4																	
		Культуры: год создания л/к 1951, состояние Удовлетворительные																	
		Рекреационная х-ка: тип ландшафта Закрыт. вертик.сомкн, эстетическая оценка 1, рекреационная оценка Средняя, Повышенной устойчивости, проходимость Хорошая, просматриваемость Средняя, треб. незначит. регулир. рекреации																	

Мытищинский лесопарк | Функциональная зона: Рекреационная зона | Квартал 9

N выдела	Площадь, га	Состав. Покров, рельеф, исходжд. Хар. лесн. культур: Кадастров. оценка	Ярус	Элемент леса	Возраст, лет	Высота, м	Диаметр, см	Кл. бонитета	Тип леса	Полнота	Запас сырораст. леса, дес. кбм: Сумм. на 1 га	Кл. Запас на выделе, дес. кбм: общий	Запас на выделе, дес. кбм: по породам	Состояние	Устойчивость	Стихийные бедствия	Захламленность: общий	Захламленность: лик-ние виды	Хозяйственные мероприятия
1	2	3	4	5	6	7	8	9	10	11	12	13	14	15	16	17	18	19	20	21	22	23	24
4	0.3	Культуры лесные																					Прорежив.1 оч.
		8С2ЛП	1	25	С	57	25	24	3	2	1А	Сслм	0.8	32	8.2	6.6							20%
					ЛП	24	20					В2				1.6							
		подлесок: Р Редкий																					
		Класс пожарной опасности 3																					
		Культуры: год создания л/к 1961, состояние Удовлетворительные																					
		Рекреационная х-ка: тип ландшафта Закрыт. гориз. сомкн, эстетическая оценка 1, рекреационная оценка Средняя, Повышенной устойчивости, проходимость Хорошая, просматриваемость Хорошая, регулирование рекреации не требуется																					
5	0.3	Культуры лесные																					
		5ЛП3ОЛС1Д1Б+КЛ	1	25	ЛП	67	24	24	7	3	2	Дслш	0.5	25	6.4	3.3							
					ОЛС	67	25	28				С2				1.9							
					Д	57	25	24								0.6							
					Б	67	28	24								0.6							
					КЛ																		
		подлесок: Р Редкий																					
		Класс пожарной опасности 4																					
		Культуры: год создания л/к 1951, состояние Удовлетворительные																					
		Культуры: год создания л/к 1961, состояние Удовлетворительные																					
		Рекреационная х-ка: тип ландшафта Закрыт. гориз. сомкн, эстетическая оценка 1, рекреационная оценка Средняя, Повышенной устойчивости, проходимость Хорошая, просматриваемость Средняя, треб. незначит. регулир. рекреации																					
6	0.4	Культуры лесные																					
		6С4Б+ЛП	1	26	С	57	24	24	3	2	1А	Сслм	0.5	21	8	4.8							
					Б	67	28	24				В2				3.2							
					ЛП																		
		подлесок: Р Редкий																					
		Класс пожарной опасности 3																					
		Культуры: год создания л/к 1951, состояние Удовлетворительные																					
		Культуры: год создания л/к 1961, состояние Удовлетворительные																					
		Рекреационная х-ка: тип ландшафта Закрыт. гориз. сомкн, эстетическая оценка 1, рекреационная оценка Средняя, Устойчивые, проходимость Хорошая, просматриваемость Хорошая, треб. незначит. регулир. рекреации																					

Мытищинский лесопарк Функциональная зона: Рекреационная зона Квартал 9

N выдела	Площадь, га	Состав. Покров, почва, рельеф, особ. выд. Исхожд. Кат. земель: Хар. лесн. культур: Кадастров. оценка	Ярус	Элемент ступени	Возраст, лет	Высота, м	Диаметр, см	Кл. бонитета	Группа возобновления	Тип леса	Полнота	Запас сырораст. леса, дес.кбм: Сумм. на 1 га	Кл. Запас на выделе, дес.кбм: общий	Кл. Запас на выделе, дес.кбм: по ТЛУ	Категория состояния леса	Ред. Сомкн.	Единица хозяйственного дин. стояния	Захламленность: общий	Захламленность: лик-ных видов	Хозяйственные мероприятия
1	2	3	4	5	6	7	8	9	10	11	12	13	14	15	16	17	18	19	20	21
7	0.7	Культуры лесные																		
		6Д3ЛП1КЛО	1	23	Д	57	24	24	3	2	1	Дслш	0.6	20	14.2	8.5				
					ЛП		22	16				С2				4.3				
					КЛО		23	20								1.4				
		подлесок: Р Редкий																		
		Класс пожарной опасности 3																		
		Культуры: год создания л/к 1961, состояние Удовлетворительные																		
		Рекреационная х-ка: тип ландшафта Закрыт. гориз. сомкн, эстетическая оценка 1, рекреационная оценка Средняя, Устойчивые, проходимость Хорошая, просматриваемость Хорошая, регулирование рекреации не требуется																		
8	0.5	Культуры лесные																		
		6Б4ЛП	1	27	Б	67	28	24	7	3	1	Сслм	0.7	24	12.8	7.7				
					ЛП		25	24				В2				5.1				
		подлесок: Р, СВД Редкий																		
		Класс пожарной опасности 4																		
		Культуры: год создания л/к 1951, состояние Удовлетворительные																		
		Рекреационная х-ка: тип ландшафта Закрыт. гориз. сомкн, эстетическая оценка 1, рекреационная оценка Средняя, Повышенной устойчивости, проходимость Средняя, просматриваемость Средняя, треб. значит. регулир. рекреации																		
9	0.2	Культуры лесные																		
		10Л+Б	1	25	Л	67	25	24	4	2	1	Сслм	0.6	25	5.8	5.8				
					Б							В2								
		Класс пожарной опасности 3																		
		Культуры: год создания л/к 1951, состояние Удовлетворительные																		
		Рекреационная х-ка: тип ландшафта Закрыт. гориз. сомкн, эстетическая оценка 1, рекреационная оценка Средняя, Устойчивые, проходимость Хорошая, просматриваемость Хорошая, треб. незначит. регулир. рекреации																		

Мытищинский лесопарк | Функциональная зона: Рекреационная зона | Квартал 9

N выдела	Площадь, га	Состав. Покров, почва, рельеф, особ. выд. Исхожд. Кат. земель: Хар. лесн. культур: Кадастров. оценка	Подр.	Подл.	Я: Р: У: С:	Высота	Элемент	Возраст	Вы- сота	Диаметр	Кл. бон.	Гр. поло- ты	Бонитет	Тип леса ТЛУ	Полнота	Запас сырораст. леса, дес.кбм: Сумм: на 1 га:	Кл. таксац.	Запас на выделе, дес.кбм: общий	по породам	Кл. пожар.	Кл. ред.	Кл. захламл.	Хозяйственные мероприятия: лик-видация	Хозяйственные мероприятия: нич-общий	Хозяйственные мероприятия: вида
1	2	3	4	5	6	7	8	9	10	11	12	13	14	15	16	17	18	19	20	21	22	23	24		
10	1.1	Культуры лесные																							
		7ЛП1Д2Б	1	23	ЛП	58	22	16	6	2	2	Дслш	0.8	35	40	28									
					Д		24	20				С2				4									
					Б		26	20								8									
		подлесок: Р Редкий																							
		Класс пожарной опасности 4																							
		Культуры: год создания л/к 1960, состояние Удовлетворительные																							
		Рекреационная х-ка: тип ландшафта Закрыт. гориз. сомкн, эстетическая оценка 1, рекреационная оценка Средняя, Устойчивые, проходимость Хорошая, просматриваемость Средняя, регулирование рекреации не требуется																							
11	0.2	Поляна для отдыха																							
		-																							
		Класс пожарной опасности 2																							
		Рекреационная х-ка: тип ландшафта Открытый с дерев., эстетическая оценка 1, рекреационная оценка Высокая, проходимость Хорошая, просматриваемость Хорошая																							
12	0.5	10Б	1	21	Б	45	21	16	5	2	1	Сслм	0.6	16	7.8	7.8									
												В2													
		подлесок: МЛ Редкий																							
		Класс пожарной опасности 4																							
		Рекреационная х-ка: тип ландшафта П/открыт груп. разм., эстетическая оценка 1, рекреационная оценка Высокая, Устойчивые, проходимость Хорошая, просматриваемость Хорошая, регулирование рекреации не требуется																							
13	0.3	Поляна для отдыха																							
		-																							
		Класс пожарной опасности 2																							
		Рекреационная х-ка: тип ландшафта Открытый с дерев., эстетическая оценка 1, рекреационная оценка Высокая, проходимость Хорошая, просматриваемость Хорошая																							

Мытищинский лесопарк Функциональная зона: Рекреационная зона Квартал 9

N выдела	Площадь, га	Состав.Подр.Подл.Покров,почва, рельеф,особ.выд.Происхожд.Кат.земель Хар.лесн. культур Кадастров.оценка	Я Р У С	Высота Яруса	Элемент леса	Возраст	Высота	Диаметр	Кл.Гр.Бонит	Кл.Гр.Бонит	Тип леса ТЛУ	Полнота Сумма пл. сеч.	Запас сырораст. леса, дес.кбм на 1 га	Запас сырораст. леса, дес.кбм общий на выдел	Запас сырораст. леса, дес.кбм по составляющ.	Кл. Запас на выделе, дес.кбм: то: варн: ос: ти	Кл. Запас на выделе, дес.кбм: то: сухостоя: стар.	Кл. Запас на выделе, дес.кбм: то: ре- дин	Кл. Запас на выделе, дес.кбм: то: единичных дер.	Кл. Запас на выделе, дес.кбм: то: захламлен.: общий	Кл. Запас на выделе, дес.кбм: то: захламлен.: лик-вида	Хозяйственные мероприятия
1	2	3	4	5	6	7	8	9	10	11	12	13	14	15	16	17	18	19	20	21	22	23	24

14 0.6 Культуры лесные Прорежив.1 оч.

10ЛП+Б	1	10	ЛП	21	10	10	2	1	2	Дслш	0.9	10	6.4	6.4								25%
			Б							С2												

Класс пожарной опасности 4
Культуры: год создания л/к 1960, состояние Хорошие
Рекреационная х-ка: тип ландшафта Закрыт. гориз. сомкн, эстетическая оценка 1, рекреационная оценка Высокая, Повышенной устойчивости, проходимость Хорошая, просматриваемость Хорошая, регулирование рекреации не требуется

15 0.5 Культуры лесные

6Е4Б	1	25	Е	70	25	24	4	2	1	Еслш	0.7	35	18.4	11								
			Б							С2				7.4								

подлесок: СВД Редкий
Класс пожарной опасности 3
Повреждения насаждения: Механические повреждения, Ель, Погрыз коры, Слабая поврежденность
Повреждения насаждения: Энтомовредители, Ель, Типограф, Слабая поврежденность
Рекреационная х-ка: тип ландшафта Закрыт. гориз. сомкн, эстетическая оценка 1, рекреационная оценка Высокая, Устойчивые, проходимость Средняя, просматриваемость Средняя, треб. незначит. регулир. рекреации

16 0.4 Культуры лесные

6Б2Л2С	1	26	Б	67	26	24	7	3	1	Сслм	0.7	23	9	5.4						0.2		
			Л			24				В2				1.8								
			С			24								1.8								

подлесок: СВД, АЖ Густой
Класс пожарной опасности 4
Культуры: год создания л/к 1951, состояние Удовлетворительные
Рекреационная х-ка: тип ландшафта Закрыт. гориз. сомкн, эстетическая оценка 1, рекреационная оценка Средняя, Повышенной устойчивости, проходимость Плохая, просматриваемость Плохая, треб. незначит. регулир. рекреации
Особенности: Состав неоднородный

17 0.1 Границы окружные

-

Класс пожарной опасности 5
Земли линейного протяжения: ширина 1.0 м, протяженность 0.73 км

Мытищинский лесопарк | Функциональная зона: Рекреационная зона | Квартал 9

N выдела	Площадь, га	Состав. Покров, рельеф, Хар. лесн. культур, Кадастров. оценка	Подр. почва, особ. выд. исхожд. Кат. земель, ус, а	Подл. Яр, ле, са, ста	Элемент	Возраст	Высота	Диаметр	Класс бонитета	Тип леса, ТЛУ	Полнота	Запас сырораст. Сумм: на 1 га пл. сеч.: га	Кл. Запас на выделе, дес.кбм: общий	по составляющим породам	Кл. Запас на выделе, дес.кбм: по хозяйственным ценным породам	Захламленность: единичных	Захламленность: общий	Захламленность: ликвидных	Хозяйственные мероприятия: вид
1	2	3	4	5	6	7	8	9	10	11	12	13	14	15	16	17	18	19	20
18	0.1	Дорога автом.грунтовая																	
		-																	
		Класс пожарной опасности 5																	
		Земли линейного протяжения: ширина 4.0 м, протяженность 0.31 км																	
		Итого по категории																	
	12.6												331		2		2		
		По составляющим породам																	
													С 30						
													Е 49						
													Л 8						
													Д 13						
													В 5						
													КЛ 5						
													КЛО 1						
													Б 169						
													ОЛС 2						
													ЛП 49						
		Итого по кварталу																	
	12.6												331		2		2		
		По составляющим породам																	
													С 30						
													Е 49						
													Л 8						
													Д 13						
													В 5						
													КЛ 5						
													КЛО 1						
													Б 169						
													ОЛС 2						
													ЛП 49						

Отметка об изменениях после лесоустройства

N выдела	Площадь выдела	Наименование выполненного мероприятия, иного воздействия; изменение категории земли; хозяйства	Год проведения (возобновления)	Объемные показатели мероприятия, га, м3	Подпись лица произведшего запись	N выдела	Площадь выдела	Наименование выполненного мероприятия, иного воздействия; изменение категории земли; хозяйства	Год проведения (возобновления)	Объемные показатели мероприятия, га, м3	Подпись лица произведшего запись

Мытищинский лесопарк | Функциональная зона: Рекреационная зона | Квартал 10

N выдела	Площадь, га	Состав. Покров, рельеф, исходд. Хар. лесн. культур: Кадастров. оценка	Подр. Подл. почва, особ. выд. Кат. земель:	Я: Р: У: С:	Высота, м	Элемент леса	Возраст, лет	Вы-сота, м	Диаметр, см	Кл. бонитета	Гр. возобн.	Тип леса	Полнота	Запас сырораст. леса, дес.кбм: Сумм. на 1 га	Запас на выделе, дес.кбм: общий	по породам	Кл. состояния	Запас на выделе, дес.кбм: то: ликвидный	Хозяйственные мероприятия: захламленность	единичных деревьев	Хозяйственные мероприятия: вид
1	0.4	9ЛП1Б	1	25		ЛП	75	25	24	8	4	2	Дслш	0.5	26	10	9				
						Б		27	28				С2				1				
		подлесок: Р, ИВК Средний																			
		Класс пожарной опасности 4																			
		Рекреационная х-ка: тип ландшафта П/открыт груп. разм., эстетическая оценка 2, рекреационная оценка Средняя, Устойчивые, проходимость Хорошая, просматриваемость Хорошая, треб. незначит. регулир. рекреации																			
3	4.2	Культуры лесные																			
		7Б3С+КЛ	1	27		Б	67	27	24	7	3	1	Сслм	0.7	25	104.2	72.9			2.1		
						С		28	28				В2				31.3				
						КЛ	40														
		подлесок: Р, АЖ, СВД Густой																			
		Класс пожарной опасности 4																			
		Культуры: год создания л/к 1951, состояние Удовлетворительные																			
		Краснокнижные растения: Ландыш майский																			
		Рекреационная х-ка: тип ландшафта Закрыт. гориз. сомкн, эстетическая оценка 1, рекреационная оценка Средняя, Повышенной устойчивости, проходимость Средняя, просматриваемость Средняя, регулирование рекреации не требуется																			
4	0.4	Культуры лесные																			
		8Е1С1Б	1	26		Е	67	26	24	4	2	1А	Еслш	0.6	33	13.2	10.6				
						С		28	28				С2				1.3				
						Б		28	24								1.3				
		подлесок: Р Редкий																			
		Класс пожарной опасности 3																			
		Культуры: год создания л/к 1951, состояние Удовлетворительные																			
		Рекреационная х-ка: тип ландшафта Закрыт. гориз. сомкн, эстетическая оценка 1, рекреационная оценка Средняя, Устойчивые, проходимость Хорошая, просматриваемость Хорошая, треб. незначит. регулир. рекреации																			

Мытищинский лесопарк | Функциональная зона: Рекреационная зона | Квартал 10

N выдела	Площадь, га	Состав. Покров, рельеф, исходд. Хар. лесн. культур. Кадастров. оценка	Подр.	Подл.	Я: Р: У: С:	Выс. со. та. ус. а	Элемент леса	Возр. ра. ле. ст. та.	Выс. со. ас. та.	Диам. ет. ас. та.	Кл.Гр.Бон. зр. зр.	Тип леса ТЛУ	Полнота сеч.:	Запас сырораст. на 1 га, дес.кбм: Сумм: на выдел:	Кл. Запас на выделе, дес.кбм: общий:	по ва. рн.	сухо- сте.	ре- ос.	еди- нич- общий	захламлен.: лик-	Хозяйственные мероприятия вида
1	2	3	4	5	6	7	8	9	10	11	12	13	14	15	16	17	18	19	20	21	22	23	24
5	1.1	Культуры лесные																					
		10Б	1	29	Б		67	29	28	7	3	1А В2 Сслм	0.4	15	16.5	16.5							
		10ЛП	2	20	ЛП		67	20	16				0.3	10	11	11							
		подлесок: АЖ Редкий																					
		Класс пожарной опасности 4																					
		Культуры: год создания л/к 1951, состояние Удовлетворительные																					
		Рекреационная х-ка: тип ландшафта Закрыт. гориз. сомкн, эстетическая оценка 1, рекреационная оценка Средняя, Устойчивые, проходимость Хорошая, просматриваемость Хорошая, треб. незначит. регулир. рекреации																					
6	0.5	Культуры лесные																					
		9Б1Я	1	26	Б		67	27	24	7	3	1 Сслм	0.7	24	10.9	9.8		0.23				0.23	
					Я		67	21	16			В2				1.1							
		подлесок: Р, СВД Средний																					
		Класс пожарной опасности 4																					
		Культуры: год создания л/к 1951, состояние Удовлетворительные																					
		Рекреационная х-ка: тип ландшафта Закрыт. гориз. сомкн, эстетическая оценка 2, рекреационная оценка Средняя, Повышенной устойчивости, проходимость Средняя, просматриваемость Средняя, треб. незначит. регулир. рекреации																					
		Особенности: Загрязнение бытов.отходами																					
7	2.5	Культуры лесные																					
		9Б1ЛП	1	26	Б		67	27	24	7	3	1 Сслм	0.6	20	51	45.9		1.3				1.3	
					ЛП		57	22	24			В2				5.1							
		Класс пожарной опасности 4																					
		Культуры: год создания л/к 1951, состояние Удовлетворительные																					
		Культуры: год создания л/к 1961, состояние Удовлетворительные																					
		Рекреационная х-ка: тип ландшафта Закрыт. гориз. сомкн, эстетическая оценка 1, рекреационная оценка Средняя, Устойчивые, проходимость Средняя, просматриваемость Средняя, треб. незначит. регулир. рекреации																					

Мытищинский лесопарк | Функциональная зона: Рекреационная зона | Квартал 10

N выдела	Площадь, га	Состав. Покров, рельеф, исходн. Хар. лесн. культур: Кадастров. оценка	Подр. Подл. почва, особ. выд. кат. земель:	Я: Вы- ре- Про: Ус Яр ус а	Элемент леса	Возр.	Выс.	Диам.	Кл. бон.	Гр. тех.	Тип леса ТЛУ	Полнота	Запас сырораст. Сумм: на 1 га	Кл. Запас на выделе, дес.кбм: общий	по составл.	Запас хламлен. по сорн.	Единич. деревья	Хозяйственные мероприятия
1	2	3	4	5	6	7	8	9	10	11	12	13	14	15	16	17	18	19
8	1.1	Культуры лесные 6Б3ЛП1Д		1 26	Б ЛП Д	67 57	28 22 22	24 24 24	7	3	1	Сслм В2	0.6	20	22.3 6.7 2.2	13.4	0.6	1.1
		подлесок: Р Редкий Класс пожарной опасности 4 Культуры: год создания л/к 1951, состояние Удовлетворительные Культуры: год создания л/к 1961, состояние Удовлетворительные Рекреационная х-ка: тип ландшафта Закрыт. гориз. сомкн, эстетическая оценка 2, рекреационная оценка Средняя, Устойчивые, проходимость Хорошая, просматриваемость Хорошая, треб. незначит. регулир. рекреации																
10	1.2	Поляна для отдыха			-													
		Класс пожарной опасности 2 Рекреационная х-ка: тип ландшафта Открытый с дерев., эстетическая оценка 1, рекреационная оценка Высокая, проходимость Хорошая, просматриваемость Хорошая																
11	0.2	Пруд			-													
		Класс пожарной опасности 5 Рекреационная х-ка: тип ландшафта Открытый без дер., эстетическая оценка 1, рекреационная оценка Высокая																
12	0.9	Культуры лесные 9Б1ЛП+Д		1 28	Б ЛП Д	67	28 25	20 16	7	3	1	Сслм В2	0.8	29	25.8 2.6	23.2		
		подлесок: Р, АЖ Редкий Класс пожарной опасности 4 Культуры: год создания л/к 1951, состояние Удовлетворительные Рекреационная х-ка: тип ландшафта Закрыт. гориз. сомкн, эстетическая оценка 1, рекреационная оценка Средняя, Устойчивые, проходимость Хорошая, просматриваемость Хорошая, треб. незначит. регулир. рекреации																

Мытищинский лесопарк Функциональная зона: Рекреационная зона Квартал 10

N выдела	Площадь, га	Состав.Подр.Подл.Покров,почва, рельеф,особ.выд.Происхожд.Кат.земель:Хар.лесн. культур:Кадастров.оценка	Я:Р:У:С	Высота:Яруса	Элемент:леса	Возраст	Высота	Диаметр	Кл.Гр.Бонит:возраста	Кл.Гр.Бонит:возраста	Тип леса:ТЛУ	Полнота:Сумма пл. сеч.	Запас сырораст. леса, дес.кбм:на 1 га	Запас сырораст. леса, дес.кбм:общий на выдел	Запас сырораст. леса, дес.кбм:по составляющ.	Кл. Запас на выделе, дес.кбм:товарн.ос.ти	Кл. Запас на выделе, дес.кбм:сухостоя.стар.	Кл. Запас на выделе, дес.кбм:редин	Кл. Запас на выделе, дес.кбм:единичных дер.	Кл. Запас на выделе, дес.кбм:захламлен.:общий	Кл. Запас на выделе, дес.кбм:захламлен.:лик-вида	Хозяйственные мероприятия
1	2	3	4	5	6	7	8	9	10	11	12	13	14	15	16	17	18	19	20	21	22	23	24
13	0.2	6Б2ЛП2ОЛС	1	27	Б	60	28	28	6	2	1	Прчб	0.4	14	2.7	1.7		0.19			0.19		
					ЛП		26	24				С4				0.5							
					ОЛС		26	24								0.5							

Класс пожарной опасности 5
Краснокнижные растения: Кувшинка белая
Рекреационная х-ка: тип ландшафта П/открыт груп. разм., эстетическая оценка 2, рекреационная оценка Средняя, Устойчивые, проходимость Хорошая, просматриваемость Хорошая, треб. незначит. регулир. рекреации

14	0.1	Культуры лесные																				
		7С3Б	1	29	С	67	29	24	4	2	1А	Сслм	0.5	26	3.8	2.7						
					Б		29	28				В2				1.1						

подлесок: Р, МЛ Средний
Класс пожарной опасности 3
Культуры: год создания л/к 1951, состояние Удовлетворительные
Рекреационная х-ка: тип ландшафта Закрыт. гориз. сомкн, эстетическая оценка 1, рекреационная оценка Средняя, Повышенной устойчивости, проходимость Средняя, просматриваемость Средняя, регулирование рекреации не требуется

15	0.1	Культуры лесные																				
		6С1Е3Б	1	28	С	67	28	24	4	2	1А	Сслм	0.8	39	2.3	1.4						
					Е		26	24				В2				0.2						
					Б		28	24								0.7						

подлесок: Р, МЛ Средний
Класс пожарной опасности 3
Культуры: год создания л/к 1951, состояние Удовлетворительные
Краснокнижные растения: Ландыш майский
Рекреационная х-ка: тип ландшафта Закрыт. гориз. сомкн, эстетическая оценка 1, рекреационная оценка Средняя, Устойчивые, проходимость Хорошая, просматриваемость Хорошая, регулирование рекреации не требуется

16	0.1	10ЛП	1	3	ЛП	10	3	2	1	1	2	Сслм	0.6	1	0.1	0.1						
												В2										

Класс пожарной опасности 4
Рекреационная х-ка: тип ландшафта П/открыт груп. разм., эстетическая оценка 2, рекреационная оценка Средняя, Устойчивые, проходимость Хорошая, просматриваемость Хорошая, треб. незначит. регулир. рекреации

Мытищинский лесопарк Функциональная зона: Рекреационная зона Квартал 10

N выдела	Площадь, га	Состав.Подр.Подл.Покров,почва, рельеф,особ.выд.Про исхожд.Кат.земель Хар.лесн. культур Кадастров.оценка	Я Р У С	Высота Ярус а	Элемент леса	Возраст	Высота	Диаметр	Кл.Гр.Бонитет	Тип леса ТЛУ	Полнота Сумма пл. сеч.	Запас сырораст. леса, дес.кбм на 1 га	Запас сырораст. леса, дес.кбм общий на выдел	Запас сырораст. леса, дес.кбм по составляющ	Кл. Запас на выделе, дес.кбм: то: вар: ос: ти	Кл. Запас на выделе, дес.кбм: сухостоя стар.	Кл. Запас на выделе, дес.кбм: редин	Кл. Запас на выделе, дес.кбм: единичных дер.	Кл. Запас на выделе, дес.кбм: захламлен. общий	Кл. Запас на выделе, дес.кбм: захламлен. лик-вида	Хозяйственные мероприятия
1	2	3	4	5	6	7	8	9	10	11	12	13	14	15	16	17	18	19	20	21	22	23	24
17	1.4	Культуры лесные																					
		7Б3С	1	28	Б	67	28	24	7	3	1	Сслм	0.7	25	35	24.5					0.7		
					С		29	28				В2				10.5							
		подрост: 10Е (20) 2 м, 1 тыс.шт/га, благонадежный																					
		подлесок: Р, СВД Средний																					
		Класс пожарной опасности 4																					
		Краснокнижные растения: Кустарники, % покрытия 3																					
		Краснокнижные растения: Ландыш майский, Кувшинка белая																					
		Рекреационная х-ка: тип ландшафта Закрыт. гориз. сомкн, эстетическая оценка 1, рекреационная оценка Высокая, Повышенной устойчивости, проходимость Хорошая, просматриваемость Хорошая, регулирование рекреации не требуется																					
18	0.8	Культуры лесные																					
		8Б1С1Е	1	28	Б	67	28	24	7	3	1	Сслм	0.6	22	16.7	13.3							
					С		29	28				В2				1.7							
					Е		26	24								1.7							
		подлесок: Р, ИВК Средний																					
		Класс пожарной опасности 4																					
		Культуры: год создания л/к 1951, состояние Удовлетворительные																					
		Рекреационная х-ка: тип ландшафта Закрыт. гориз. сомкн, эстетическая оценка 1, рекреационная оценка Средняя, Устойчивые, проходимость Средняя, просматриваемость Средняя, треб. незначит. регулир. рекреации																					
19	0.5	Культуры лесные																					
		10Б	1	28	Б	67	28	24	7	3	1	Сслм	0.5	18	9.1	9.1							
												В2											
		10Е	2	17	Е	67	17	16					0.5	14	7.1	7.1							
		подлесок: Р Редкий																					
		Класс пожарной опасности 4																					
		Культуры: год создания л/к 1951, состояние Удовлетворительные																					
		Рекреационная х-ка: тип ландшафта Закрыт. вертик.сомкн, эстетическая оценка 1, рекреационная оценка Средняя, Повышенной устойчивости, проходимость Средняя, просматриваемость Средняя, регулирование рекреации не требуется																					

Мытищинский лесопарк | Функциональная зона: Рекреационная зона | Квартал 10

N выдела	Площадь, га	Состав. Подр. Подл. Покров, почва, рельеф, особ. выд. Исхожд. Кат. земель: Хар. лесн. культур: Кадастров. оценка	Ярус	Элемент леса	Возраст	Высота	Диаметр	Кл. бон.	Группа возобн.	Тип леса	Полнота	Запас сырораст. леса, дес.кбм: Сумм на 1 га	Кл. Запас на выделе, дес.кбм: общий	по сост.	по хоз.	Запас на выделе, дес.кбм: общий	ликвидный	Хозяйственные мероприятия: вид
1	2	3	4	5	6	7	8	9	10	11	12	13	14	15	16	17	18	19	20
20	0.5	Культуры лесные																	
		8Е2Б	1	23	Е	67	22	16	4	2	1	Еслш	0.7	31	15.5	12.4			
					Б		28	28				С2				3.1			
		подлесок: Р Редкий																	
		Класс пожарной опасности 3																	
		Культуры: год создания л/к 1951, состояние Удовлетворительные																	
		Рекреационная х-ка: тип ландшафта Закрыт. гориз. сомкн, эстетическая оценка 1, рекреационная оценка Средняя, Повышенной устойчивости, проходимость Средняя, просматриваемость Средняя, регулирование рекреации не требуется																	
21	0.1	Тропа																	
		-																	
		Класс пожарной опасности 5																	
		Земли линейного протяжения: ширина 2.0 м, протяженность 0.53 км																	
22	0.3	Просеки квартальные																	
		-																	
		Класс пожарной опасности 5																	
		Земли линейного протяжения: ширина 4.0 м, протяженность 0.75 км																	
23	0.0	Границы окружные																	
		-																	
		Класс пожарной опасности 5																	
		Земли линейного протяжения: ширина 1.0 м, протяженность 0.30 км																	
24	0.1	Дорога автом.грунтовая																	
		-																	
		Класс пожарной опасности 5																	
		Земли линейного протяжения: ширина 4.0 м, протяженность 0.34 км																	
		Итого по категории																	
	16.6													357		2		6	

Мытищинский лесопарк Функциональная зона: Рекреационная зона Квартал 10

N выдела	Площадь, га	Состав.Подр.Подл.Покров,почва, рельеф,особ.выд.Происхожд.Кат.земель Хар.лесн. культур Кадастров.оценка	Я Р У С	Высота Яруса	Элемент леса	Возраст	Высота	Диаметр	Кл.возраста	Гр.возраста	Бонитет	Тип леса ТЛУ	Полнота Сумма пл. сеч.	Запас сырораст. леса, дес.кбм на 1 га	Запас сырораст. леса, дес.кбм общий на выдел	Запас сырораст. леса, дес.кбм по составляющ.	Кл. то ва рн ос ти	Запас на выделе, дес.кбм: сухостоя стар.	Запас на выделе, дес.кбм: ре дин	Запас на выделе, дес.кбм: единичных дер.	Запас на выделе, дес.кбм: захламлен. общий	Запас на выделе, дес.кбм: захламлен. лик-вида	Хозяйственные мероприятия
1	2	3	4	5	6	7	8	9	10	11	12	13	14	15	16	17	18	19	20	21	22	23	24

По составляющим породам

С	49
Е	32
Д	2
Я	1
КЛ	
Б	238
ОЛС	
ЛП	35

Мытищинский лесопарк | Функциональная зона: Хозяйственная зона | Квартал 10

N выдела	Площадь, га	Состав. Покров, рельеф, Характеристика лесных культур, Кадастровая оценка	Подр. почва, особ. выд. исхожд.	Подл. Прод. Ус. Сост.	Я: Ярус	Элемент леса	Возраст	Вы-сота	Диаметр	Кл. бон.	Гр. поч.	Тип леса, ТЛУ	Полнота	Запас сырораст. леса, дес.кбм: Сумм. на 1 га пл. сеч.: га	Кл. Запас на выделе, дес.кбм: общий	по составляющим породам	Хозяйственные мероприятия: рекомендуемые виды рубок	захламленность	единичный общий	лик-видам
1	2	3	4	5	6	7	8	9	10	11	12	13	14	15	16	17	18	19	20	21
2	10.1	Прочие сооружения												-						
		Класс пожарной опасности 5 Рекреационная х-ка: тип ландшафта Открытый без дер., эстетическая оценка 2, рекреационная оценка Средняя, проходимость Хорошая, просматриваемость Хорошая																		
9	0.2	Прочие сооружения												-						
		Класс пожарной опасности 5 Особенности: Полнота неравномерная, Полнота неравномерная, Насаждение пройдено рубкой, Насаждение пройдено рубкой, Участки леса до 100 га																		
		Итого по категории																		
	10.3	По составляющим породам																		
		Итого по кварталу																		
	26.9	По составляющим породам													357		2		6	
															С	49				
															Е	32				
															Д	2				
															Я	1				
															КЛ					
															Б	238				
															ОЛС					
															ЛП	35				

Отметка об изменениях после лесоустройства

N выдела	Площадь выдела	Наименование выполненного мероприятия, иного воздействия; изменение кат. земли; хозяйства	Год проведения (возд.)	Объемные показатели мероприятия, га, м3	Подпись лица произведшего запись	N выдела	Площадь выдела	Наименование выполненного мероприятия, иного воздействия; изменение кат. земли; хозяйства	Год проведения (возд.)	Объемные показатели мероприятия, га, м3	Подпись лица произведшего запись

Мытищинский лесопарк | Функциональная зона: Рекреационная зона | Квартал 11

N выдела	Площадь, га	Состав. Покров, почва, рельеф, особ. выд. Исхожд. Кат. земель: Хар. лесн. культур: Кадастров. оценка	Ярус	Элемент леса	Возраст	Высота	Диаметр	Класс бонитета	Тип леса	Полнота	Запас сырораст. Сумм. площ. сеч.: на 1 га	Кл. Запас на выделе, дес.кбм: общий	по породам	Кл. Запас на выделе, дес.кбм: то: ликвидная	Захламленность: общий	Захламленность: ликвидная	Хозяйственные мероприятия
1	0.6	Культуры лесные															
		10Л	1	27	Л	68	27	28	4	2	1А Сслм В2	0.5	23	13.9	13.9			
		Класс пожарной опасности 3																
		Культуры: год создания л/к 1952, состояние Удовлетворительные																
		Рекреационная х-ка: тип ландшафта Закрыт. гориз. сомкн, эстетическая оценка 1, рекреационная оценка Высокая, Повышенной устойчивости, проходимость Средняя, просматриваемость Средняя, регулирование рекреации не требуется																
2	2.9	Культуры лесные																
		6Б4С	1	27	Б	68	25	24	7	3	1 Сслм В2	0.7	24	68.6	41.2			
					С		29	24							27.4			
		подрост: 10Е (20) 2 м, 10 тыс.шт/га, благонадежный																
		подлесок: Р, КРЛ, СВД Густой																
		Класс пожарной опасности 4																
		Культуры: год создания л/к 1950, состояние Удовлетворительные																
		Краснокнижные растения: Ландыш майский																
		Рекреационная х-ка: тип ландшафта Закрыт. гориз. сомкн, эстетическая оценка 1, рекреационная оценка Средняя, Повышенной устойчивости, проходимость Средняя, просматриваемость Плохая, регулирование рекреации не требуется																
3	1.5	Культуры лесные																Выбор.санрубка
		9С1Б+С,Е,В	1	28	С	68	28	24	4	2	1А Сслм В2	0.7	34	50.4	45.4	1.5		
					Б		27	24							5			
					С	100												
					Е	60												
					В													
		подлесок: Р, КРЛ, ЧР Густой																
		Класс пожарной опасности 3																
		Культуры: год создания л/к 1950, состояние Хорошие																
		Рекреационная х-ка: тип ландшафта Закрыт. гориз. сомкн, эстетическая оценка 1, рекреационная оценка Средняя, Повышенной устойчивости, проходимость Средняя, просматриваемость Плохая, регулирование рекреации не требуется																

Мытищинский лесопарк Функциональная зона: Рекреационная зона Квартал 11

N выдела	Площадь, га	Состав.Подр.Подл.Покров,почва, рельеф,особ.выд.Происхожд.Кат.земель Хар.лесн. культур Кадастров.оценка	Я Р У С	Высота Яруса	Элемент леса	Возраст	Высота	Диаметр	Кл.Гр.Бонит	Кл.Гр.Бонит	Тип леса ТЛУ	Полнота Сумма пл. сеч.	Запас сырораст. леса, дес.кбм на 1 га	Запас сырораст. леса, дес.кбм общий на выдел	Запас сырораст. леса, дес.кбм по составляющ	Кл. Запас на выделе, дес.кбм: товарн. ос. ти	Кл. Запас на выделе, дес.кбм: сухостоя стар.	Кл. Запас на выделе, дес.кбм: ре-дин	Кл. Запас на выделе, дес.кбм: единичных дер.	Кл. Запас на выделе, дес.кбм: захламлен. общий	Кл. Запас на выделе, дес.кбм: захламлен. лик-вида	Хозяйственные мероприятия
1	2	3	4	5	6	7	8	9	10	11	12	13	14	15	16	17	18	19	20	21	22	23	24
4	3.0	Культуры лесные																					Выбор.санрубка
		10С+Б,Е,В	1	30	С	93	30	32	5	3	1А	Сслм	0.7	38	114.5	114.5		3					
					Б							В2											
					Е																		
					В																		
		подлесок: Р, ЛЩ, КРЛ Густой																					
		Класс пожарной опасности 3																					
		Культуры: год создания л/к 1925, состояние Удовлетворительные																					
		Краснокнижные растения: Ландыш майский																					
		Рекреационная х-ка: тип ландшафта Закрыт. гориз. сомкн, эстетическая оценка 1, рекреационная оценка Высокая, Повышенной устойчивости, проходимость Средняя, просматриваемость Хорошая, регулирование рекреации не требуется																					
5	4.7	Культуры лесные																					
		7Б3С+Е	1	28	Б	70	28	24	7	3	1	Сслм	0.6	22	103.2	72.2							
					С		29	24				В2				31							
					Е	70																	
		10Е+В	2	15	Е	60	15	14					0.4	9	42.2	42.2							
					В																		
		подлесок: Р, КРЛ Средний																					
		Класс пожарной опасности 4																					
		Культуры: год создания л/к 1948, состояние Удовлетворительные																					
		Краснокнижные растения: Ландыш майский																					
6	0.1	Поляна для отдыха																					
												-											
		Класс пожарной опасности 2																					
		Рекреационная х-ка: тип ландшафта Открытый без дер., эстетическая оценка 1, рекреационная оценка Высокая, проходимость Хорошая, просматриваемость Хорошая																					

Мытищинский лесопарк — Функциональная зона: Рекреационная зона — Квартал 11

N выдела	Площадь, га	Состав. Покров, почва, рельеф, особ. выд. Исхожд. Кат. земель: Хар. лесн. культур: Кадастров. оценка	Ярус	Элемент леса	Возраст	Высота	Диаметр	Кл. бонитета	Гр. возобн.	Тип леса	Полнота	Запас сырораст. леса, дес.кбм: Сумм. на 1 га	Кл. Запас на выделе, дес.кбм: общий	по сост.	Хозяйственные мероприятия: захламленность	единичных	общий	лик.	вида
1	2	3	4	5	6	7	8	9	10	11	12	13	14	15	16	17	18	19	20	21	22	23	24
7	3.8	Культуры лесные																					
		9Б1С+Л,Е	1	30	Б	70	30	28	7	3	1А	Сслм	0.5	19	71.7	64.5							
					С		29	24				В2				7.2							
					Л																		
					Е																		
		10Е+В,Я	2	15	Е	60	15	14					0.4	9	34	34							
					В																		
					Я																		
		подлесок: Р, АЖ, КРЛ Средний																					
		Класс пожарной опасности 4																					
		Культуры: год создания л/к 1948, состояние Удовлетворительные																					
		Культуры: год создания л/к 1958, состояние Удовлетворительные																					
		Краснокнижные растения: Ландыш майский																					
		Рекреационная х-ка: тип ландшафта Закрыт. вертик.сомкн, эстетическая оценка 1, рекреационная оценка Высокая, Повышенной устойчивости, проходимость Средняя, просматриваемость Средняя, регулирование рекреации не требуется																					
8	0.4	10ИВД	1	13	ИВД	40	13	12	4	2	2	Сслм	0.7	10	3.8	3.8							
												В2											
		Класс пожарной опасности 4																					
		Рекреационная х-ка: тип ландшафта П/открыт груп. разм., эстетическая оценка 2, рекреационная оценка Средняя, Устойчивые, проходимость Хорошая, просматриваемость Хорошая, треб. незначит. регулир. рекреации																					
9	0.3	Культуры лесные																					
		7Л1С2ЛП+Е	1	25	Л	64	25	24	4	2	1А	Сслм	0.5	21	5.4	3.8							
					С	110	28	44				В2				0.5							
					ЛП	64	25	24								1.1							
					Е	100																	
		подлесок: Р Редкий																					
		Класс пожарной опасности 3																					
		Культуры: год создания л/к 1954, состояние Удовлетворительные																					
		Рекреационная х-ка: тип ландшафта Закрыт. гориз. сомкн, эстетическая оценка 1, рекреационная оценка Средняя, Повышенной устойчивости, проходимость Хорошая, просматриваемость Хорошая, регулирование рекреации не требуется																					

N вы-де-ла	Пло-щадь, га	Состав.Подр.Подл.Покров,почва, ре-льеф,особ.выд.Про-исхожд.Кат.земель Хар.лесн. культур Кадастров.оценка	Я Р У С	Вы-со-та Яр ус а	Эле-мент ле-са	Воз-ра-ст	Вы-со-та	Ди-ам-ет-р	Кл.Гр.Бо-ни-зр-ас-та	Кл.Гр.Бо-ни-зр-ас-та	Кл.Гр.Бо-ни-те-т	Тип леса ТЛУ	Полн-ота Сумм-а пл. сеч.	Запас сырораст. леса, дес.кбм на 1 га	Запас сырораст. леса, дес.кбм общий на выдел	Запас сырораст. леса, дес.кбм по соста-вляющ	Кл. Запас на выделе, дес.кбм: то-ва-ри-ос-ти	Кл. Запас на выделе, дес.кбм: су-хо-стоя-стар.	Кл. Запас на выделе, дес.кбм: ре-дин	Кл. Запас на выделе, дес.кбм: еди-нич-ных дер.	Кл. Запас на выделе, дес.кбм: захламлен. общий	Кл. Запас на выделе, дес.кбм: захламлен. лик-вида	Хозяйственные мероприятия
1	2	3	4	5	6	7	8	9	10	11	12	13	14	15	16	17	18	19	20	21	22	23	24
10	0.6	Культуры лесные																					
		4С3С3Б	1	30	С	110	31	44	6	4	1	Сслм	0.6	33	20.8	8.4							
					С	69	29	28				В2				6.2							
					Б	69	29	24								6.2							
		подрост: 10Е (20) 2 м, 1 тыс.шт/га, благонадежный																					
		подлесок: Р, МЛ Средний																					
		Класс пожарной опасности 3																					
		Культуры: год создания л/к 1949, состояние Удовлетворительные																					
		Рекреационная х-ка: тип ландшафта Закрыт. гориз. сомкн, эстетическая оценка 1, рекреационная оценка Средняя, Повышенной устойчивости, проходимость Хорошая, просматриваемость Хорошая, регулирование рекреации не требуется																					
11	1.5	10Б	1	2	Б	5	2	2	1	1	2	Сслм	0.8	0.8	1.2	1.2							
												В2											
		подлесок: Р, МЛ Средний																					
		Класс пожарной опасности 4																					
		Рекреационная х-ка: тип ландшафта П/открыт груп. разм., эстетическая оценка 1, рекреационная оценка Средняя, Повышенной устойчивости, проходимость Хорошая, просматриваемость Хорошая, регулирование рекреации не требуется																					
12	1.2	Ветровальник			С																		Сплош.санрубка
		Единичные деревья									2	Сслм					3.7				15.6		100%
		6С3Б1Е		31	С	110	31	44				В2		2						1.5			Лес.культуры
					Б	90	30	32												0.8			
					Е	110	30	40												0.2			
		Класс пожарной опасности 3																					
		Повреждения насаждения: Ветровалом, Ель, Сильная поврежденность																					
		Рекреационная х-ка: тип ландшафта Открытый с дерев., эстетическая оценка 3, рекреационная оценка Низкая, Пониженной устойчивости, проходимость Плохая, просматриваемость Плохая, требуется строгий режим рекреации																					
13	0.2	Вырубка			С																		Лес.культуры
											2	Сслм									0.3		
												В2											
		Класс пожарной опасности 1																					
		количество пней 100																					
		Рекреационная х-ка: тип ландшафта Открытый без дер., эстетическая оценка 3, рекреационная оценка Низкая, проходимость Хорошая, просматриваемость Хорошая																					

Мытищинский лесопарк | Функциональная зона: Рекреационная зона | Квартал 11

N выдела	Площадь, га	Состав. Покров, рельеф, исходд. Хар.лесн. культур. Кадастров.оценка	Подр. Подл. почва, особ.выд. Кат.земель	Ярус	Элемент	Возраст	Высота	Диаметр	Класс бонитета	Тип леса	Полнота	Запас сырораст. Сумм. на 1 га	Кл. Запас на выделе, дес.кбм: общий	по сост.	по хоз.	Единичных: на 1 га	Захламленность: общий	лик.	Хозяйственные мероприятия: вида
1	2	3	4	5	6	7	8	9	10	11	12	13	14	15	16	17	18	19	20	21	22	23	24
14	0.2	Ветровальник Единичные деревья 7Е3Б	23	С Е Б	60 80	20 29	20 32			1	Сслм В2	1				0.12 0.1 0.1		1.5			Уборка неликв.др Лес.культуры
		Класс пожарной опасности 3 Повреждения насаждения: Ветровалом, Ель, Сильная поврежденность Рекреационная х-ка: тип ландшафта Открытый с дерев., эстетическая оценка 3, рекреационная оценка Низкая, Пониженной устойчивости, проходимость Плохая, просматриваемость Хорошая, требуется строгий режим рекреации																			
15	2.5	Культуры лесные 6С2Е2Б	1 29	С Е Б	83	29 28 29	32 28 24	5	3	1А В2	Сслм	0.7	36	89.2	53.6 17.8 17.8	1.2		1.2			
		подлесок: Р, КРЛ Редкий Класс пожарной опасности 3 Культуры: год создания л/к 1935, состояние Удовлетворительные Краснокнижные растения: Ландыш майский Рекреационная х-ка: тип ландшафта Закрыт. гориз. сомкн, эстетическая оценка 1, рекреационная оценка Высокая, Повышенной устойчивости, проходимость Хорошая, просматриваемость Хорошая, регулирование рекреации не требуется																			
16	0.2	Культуры лесные 8С2Б+Е,Е	1 28	С Б Е Е	69 80 60	28 28	28 24	4	2	1А В2	Сслм	0.6	29	5.9	4.7 1.2						
		подлесок: Р, МЛ Густой Класс пожарной опасности 3 Культуры: год создания л/к 1949, состояние Удовлетворительные Рекреационная х-ка: тип ландшафта Закрыт. гориз. сомкн, эстетическая оценка 1, рекреационная оценка Высокая, Повышенной устойчивости, проходимость Хорошая, просматриваемость Хорошая, регулирование рекреации не требуется																			

Мытищинский лесопарк | Функциональная зона: Рекреационная зона | Квартал 11

N выдела	Площадь, га	Состав. Покров, почва, рельеф, особ. выд. Хар. лесн. культур. Кадастров. оценка	Подр.	Подл.	Я	Вы-сота	Элемент	Возр.	Вы-сота	Диам.	Кл. бон.	Гр. поч.	Бон.	Тип леса	Полнота	Запас сырораст. леса, Сумм: на 1 га пл: 1 га сеч.: га	Кл. то-ты	Запас на выделе, дес.кбм: общий	по породам	Хозяйственные мероприятия: захламленность	единичных	общий вида	ликвидных
1	2	3	4	5	6	7	8	9	10	11	12	13	14	15	16	17	18	19	20	21	22	23	24
17	0.9	Дорога автом.иск.покр.																					
														-									
		Класс пожарной опасности 5																					
		Земли линейного протяжения: ширина 10.0 м, протяженность 0.98 км																					
18	0.4	Тропа																					
														-									
		Класс пожарной опасности 5																					
		Земли линейного протяжения: ширина 2.0 м, протяженность 2.22 км																					
19	0.0	Границы окружные																					
														-									
		Класс пожарной опасности 5																					
		Земли линейного протяжения: ширина 1.0 м, протяженность 0.52 км																					
		Итого по категории																					
	25.1															625		10		3		19	
		По составляющим породам																					
																	С	299					
																	Е	94					
																	Л	18					
																	В						
																	Я						
																	Б	209					
																	ЛП	1					
																	ИВД	4					
		Итого по кварталу																					
	25.1															625		10		3		19	

Мытищинский лесопарк Функциональная зона: Квартал 11

N выдела	Площадь, га	Состав.Подр.Подл.Покров,почва, рельеф,особ.выд.Происхожд.Кат.земель:Хар.лесн. культур:Кадастров.оценка	Я:Р:У:С:Я:Р:ус:а	Элемент леса	Возраст	Высота	Диаметр	Кл.Гр.Бонит	Кл.Гр.Бонит	Тип леса ТЛУ	Полнота	Запас сырораст. леса, дес.кбм			Кл. Запас на выделе, дес.кбм						Хозяйственные мероприятия
												Сумм: на 1 га	общий: на выдел	по составляющ	Кл. Запас на выделе, дес.кбм: товарн:ос:ти	сухостоя:стар.	ре-дин	единичных дер.	захламлен.: общий	лик-вида	
1	2	3	4	5	6	7	8	9	10	11	12	13	14	15	16	17	18	19	20	21	22	23	24

По составляющим породам

С	299
Е	94
Л	18
В	
Я	
Б	209
ЛП	1
ИВД	4

Отметка об изменениях после лесоустройства

N выдела	Площадь выдела	Наименование выполненного мероприятия, иного воздействия; изменение категории земли; хозяйства	Год проведения (возобновления)	Объемные показатели мероприятия, га, м3	Подпись лица произведшего запись	N выдела	Площадь выдела	Наименование выполненного мероприятия, иного воздействия; изменение категории земли; хозяйства	Год проведения (возобновления)	Объемные показатели мероприятия, га, м3	Подпись лица произведшего запись

Мытищинский лесопарк | Функциональная зона: Рекреационная зона | Квартал 12

N выдела	Площадь, га	Состав. Покров, рельеф, особ. выд. исхожд. Хар. лесн. культур: Кадастров. оценка	Подр.	Подл.	Ярус	Возраст	Высота	Диаметр	Кл. бонитета	Тип леса	Полнота	Запас сырораст. Сумм: на 1 га	Кл. леса	Запас на выделе, дес.кбм: общий	по породам	Характеристика состояния	Динамика	Единицы захламленности	Захламленность общий	Захламленность ликвидная	Хозяйственные мероприятия
1	0.4	Культуры лесные 10С	1	27	С	69	27	24	4	2	1А В2	Сслм	0.7	32	12.6	12.6					
		подлесок: Р, БЗН, ДР Густой Класс пожарной опасности 3 Культуры: год создания л/к 1949, состояние Хорошие Рекреационная х-ка: тип ландшафта Закрыт. гориз. сомкн, эстетическая оценка 1, рекреационная оценка Высокая, Устойчивые, проходимость Средняя, просматриваемость Средняя, треб. незначит. регулир. рекреации																			
2	0.2	Культуры лесные 10Б	1	27	Б	69	27	24	7	3	1 В2	Сслм	0.7	24	5.1	5.1					
		подлесок: Р Редкий Класс пожарной опасности 4 Культуры: год создания л/к 1949, состояние Удовлетворительные Рекреационная х-ка: тип ландшафта Закрыт. гориз. сомкн, эстетическая оценка 1, рекреационная оценка Средняя, Устойчивые, проходимость Средняя, просматриваемость Средняя, треб. незначит. регулир. рекреации																			
3	0.1	Культуры лесные 7С3Е	1	24	С Е	69	25 23	24 24	7	3	1 В2	Сслм	0.7	28	4.1	2.9 1.2					
		подлесок: Р, ЛЩ Густой Класс пожарной опасности 4 Культуры: год создания л/к 1949, состояние Удовлетворительные Рекреационная х-ка: тип ландшафта Закрыт. гориз. сомкн, эстетическая оценка 1, рекреационная оценка Средняя, Устойчивые, проходимость Средняя, просматриваемость Средняя, треб. незначит. регулир. рекреации																			
4	0.2	Культуры лесные 10С	1	25	С	69	25	24	4	2	1 В2	Сслм	0.8	33	5.2	5.2					
		подлесок: Р, БЗН, ЛЩ Густой Класс пожарной опасности 3 Культуры: год создания л/к 1949, состояние Удовлетворительные Рекреационная х-ка: тип ландшафта Закрыт. гориз. сомкн, эстетическая оценка 1, рекреационная оценка Средняя, Устойчивые, проходимость Средняя, просматриваемость Средняя, треб. незначит. регулир. рекреации																			

Мытищинский лесопарк | Функциональная зона: Рекреационная зона | Квартал 12

N выдела	Площадь, га	Состав. Покров, почва, рельеф, особ. выд. Исхожд. Кат. земель: Хар. лесн. культур: Кадастров. оценка	Ярус	Элемент леса	Возраст	Высота	Диаметр	Класс бонитета	Тип леса, ТЛУ	Полнота	Запас сырораст. Сумм. на 1 га, м³	Кл. Запас на выделе, дес.кбм: общий	по породам	Хозяйственные мероприятия: код	Хозяйственные мероприятия: вид
1	2	3	4	5	6	7	8	9	10	11	12	13	14	15	16	17	18	19	20	21	22	23	24
5	0.2	Культуры лесные 10Б	1	27	Б	69	27	24	7	3	1	Сслм В2	0.7	24	6	6							
		подлесок: Р, ЛЩ Средний Класс пожарной опасности 4 Культуры: год создания л/к 1949, состояние Удовлетворительные Рекреационная х-ка: тип ландшафта Закрыт. гориз. сомкн, эстетическая оценка 1, рекреационная оценка Средняя, Устойчивые, проходимость Средняя, просматриваемость Средняя, треб. незначит. регулир. рекреации																					
6	0.2	Культуры лесные 5С5Е+Б	1	26	С Е Б	69	26	24	4	2	1А	Сслм В2	0.7	30	6.1	3 3.1							
		подлесок: Р, ЛЩ Редкий Класс пожарной опасности 3 Культуры: год создания л/к 1949, состояние Удовлетворительные Рекреационная х-ка: тип ландшафта Закрыт. гориз. сомкн, эстетическая оценка 1, рекреационная оценка Средняя, Устойчивые, проходимость Средняя, просматриваемость Средняя, треб. незначит. регулир. рекреации																					
7	0.6	Культуры лесные 8С2Б+В,Е	1	25	С Б В Е	69	25 27 24	24 24 20	4	2	1	Сслм В2	0.7	29	17.2	13.8 3.4							
		подлесок: Р, МЛ Густой Класс пожарной опасности 3 Культуры: год создания л/к 1949, состояние Удовлетворительные Рекреационная х-ка: тип ландшафта Закрыт. гориз. сомкн, эстетическая оценка 1, рекреационная оценка Средняя, Устойчивые, проходимость Средняя, просматриваемость Средняя, треб. незначит. регулир. рекреации																					

Мытищинский лесопарк | Функциональная зона: Рекреационная зона | Квартал 12

N выдела	Площадь, га	Состав. Покров, рельеф, исходд. Хар. лесн. культур. Кадастров. оценка	Подр.	Подл.	Ярус	Возраст	Высота	Диаметр	Кл. бон.	Гр. бон.	Тип леса	Полнота	Запас сырораст. леса, дес.кбм: Сумм. по ТЛУ	Кл. Запас на выделе, дес.кбм: общий	Запас на выделе, дес.кбм: по ТЛУ	Ед. запас, дес.кбм: на 1 га	Захламленность: общий	Захламленность: лик.	Хозяйственные мероприятия: вида
1	2	3	4	5	6	7	8	9	10	11	12	13	14	15	16	17	18	19	20
8	1.4	Культуры лесные																	
		10Б+В,ЛП,КЛ,Е	1	27	Б	69	27	24	7	3	1	Сслм	0.5	18	24.8	24.8			
					В	69	22	20				В2							
					ЛП			20											
					КЛ			20											
					Е			20											
		подлесок: Р Средний																	
		Класс пожарной опасности 4																	
		Культуры: год создания л/к 1949, состояние Удовлетворительные																	
		Рекреационная х-ка: тип ландшафта Закрыт. гориз. сомкн, эстетическая оценка 1, рекреационная оценка Средняя, Устойчивые, проходимость Средняя, просматриваемость Средняя, треб. незначит. регулир. рекреации																	
		Особенности: Полнота неравномерная, Состав неоднородный																	
9	0.2	Поляна для отдыха																	
		Единичные деревья										-							
		6Б4Е		24	Б	69	24	24						1		0.1			
					Е											0.1			
		подлесок: Р Средний																	
		Класс пожарной опасности 2																	
		Рекреационная х-ка: тип ландшафта П/открыт груп. разм., эстетическая оценка 2, рекреационная оценка Средняя, проходимость Хорошая, просматриваемость Хорошая																	
10	0.2	Культуры лесные																	
		10Е+С	1	29	Е	123	29	24	7	4	2	Еслш	0.8	50	12.4	12.4			
					С			24				С2							
		подлесок: Р, МЛ Редкий																	
		Класс пожарной опасности 3																	
		Культуры: год создания л/к 1895, состояние Удовлетворительные																	
		Рекреационная х-ка: тип ландшафта Закрыт. гориз. сомкн, эстетическая оценка 1, рекреационная оценка Средняя, Устойчивые, проходимость Средняя, просматриваемость Средняя, треб. незначит. регулир. рекреации																	

Мытищинский лесопарк | Функциональная зона: Рекреационная зона | Квартал 12

N выдела	Площадь, га	Состав. Покров, почва, рельеф, особ. выд. Исхожд. Кат. земель: Хар. лесн. культур: Кадастров. оценка	Ярус	Элемент	Возраст	Высота	Диаметр	Кл. бонитета	Тип леса	Полнота	Запас сырораст. Сумм. на 1 га, дес.кбм	Кл. Запас на выделе, дес.кбм: общий	по составляющ.	по ярусам	по стоя.	динам. стар.	Захламленность: общий	лик. дер.	Хозяйственные мероприятия: нич. вида
1	2	3	4	5	6	7	8	9	10	11	12	13	14	15	16	17	18	19	20	21	22	23	24
11	2.1	Насажд.с л/к под пол.																					
		6Б2Е2С	1	27	Б	70	27	24	7	3	1	Сслм	0.4	14	29.8	17.8							
					Е							В2				6							
					С											6							
		подлесок: Р, ЛЩ Густой																					
		Класс пожарной опасности 4																					
		Культуры: год создания л/к 1949, состояние Удовлетворительные																					
		Рекреационная х-ка: тип ландшафта П/открыт груп. разм., эстетическая оценка 1, рекреационная оценка Средняя, Устойчивые, проходимость Средняя, просматриваемость Средняя, треб. незначит. регулир. рекреации																					
		Особенности: Состав неоднородный, Полнота неравномерная																					
12	0.5	Культуры лесные																					
		10Б	1	27	Б	69	27	24	7	3	1	Сслм	0.7	24	11.2	11.2							
												В2											
		подлесок: Р, МЛ Средний																					
		Класс пожарной опасности 4																					
		Культуры: год создания л/к 1949, состояние Удовлетворительные																					
		Рекреационная х-ка: тип ландшафта Закрыт. гориз. сомкн, эстетическая оценка 1, рекреационная оценка Средняя, Устойчивые, проходимость Средняя, просматриваемость Средняя, треб. незначит. регулир. рекреации																					
13	18.4	10Б+ИВД,ОС	1	2	Б	5	2	2	1	1	1	Сслм	0.9	0.9	16.5	16.5							Осветлен.1 оч.
					ИВД							С2											30%
					ОС																		
		подлесок: МЛ Редкий																					
		Класс пожарной опасности 4																					
		Рекреационная х-ка: тип ландшафта Открытый с дерев., эстетическая оценка 2, рекреационная оценка Средняя, проходимость Хорошая, просматриваемость Хорошая																					

N выдела	Площадь, га	Состав.Подр.Подл.Покров,почва, рельеф,особ.выд.Происхожд.Кат.земель:Хар.лесн. культур:Кадастров.оценка	Я:Р:У:С:Я:Р:у:а	Вы-сота:Ярус	Элемент:леса	Воз:раст	Вы-со-та	Диаметр	Кл.Гр.Бо:зр:ас:та	Кл.Гр.Бо:зр:ас:та	Кл.Гр.Бо:ни:те:т	Тип леса ТЛУ	Полнота:Сумма пл:сеч.	Запас сырораст. леса, дес.кбм:на 1 га	Запас сырораст. леса, дес.кбм:общий:на выдел	Запас сырораст. леса, дес.кбм:по составляющ	Кл. Запас на выделе, дес.кбм:то:варн:ос:ти	Кл. Запас на выделе, дес.кбм:сухо-стоя:стар.	Кл. Запас на выделе, дес.кбм:ре-дин	Кл. Запас на выделе, дес.кбм:единичных дер.	Кл. Запас на выделе, дес.кбм:захламлен.:общий	Кл. Запас на выделе, дес.кбм:захламлен.:лик-вида	Хозяйственные мероприятия
1	2	3	4	5	6	7	8	9	10	11	12	13	14	15	16	17	18	19	20	21	22	23	24
14	0.3	Культуры лесные																					
		9Б1Е	1	26	Б	69	26	24	7	3	1	Сслм	0.4	13	3.3	3							
					Е							В2				0.3							
		подлесок: ЛЩ, Р, МЛ Средний																					
		Класс пожарной опасности 4																					
		Культуры: год создания л/к 1949, состояние Удовлетворительные																					
		Рекреационная х-ка: тип ландшафта П/открыт рав. разм., эстетическая оценка 1, рекреационная оценка Средняя, Устойчивые, проходимость Хорошая, просматриваемость Хорошая, треб. незначит. регулир. рекреации																					
15	1.1	Насажд.с л/к под пол.																					
		8Е1С1Б	1	29	Е	130	29	36	7	4	2	Еслш	0.5	32	36.7	29.3							
					С			44				С2				3.7							
					Б			28								3.7							
		6ЛП2Е2Б	2	21	ЛП	62	21	20					0.3	11	12.6	7.6							
					Е											2.5							
					Б											2.5							
		подлесок: МЛ, Р Редкий																					
		Класс пожарной опасности 3																					
		Повреждения насаждения: Низовым пожаром, Ель, Корневая губка																					
		Рекреационная х-ка: тип ландшафта Закрыт. гориз. сомкн, эстетическая оценка 2, рекреационная оценка Средняя, Устойчивые, проходимость Средняя, просматриваемость Средняя, регулирование рекреации не требуется																					
16	0.1	Поляна для отдыха																					
												-											
		Класс пожарной опасности 2																					
		Рекреационная х-ка: тип ландшафта Открытый с дерев., эстетическая оценка 2, рекреационная оценка Средняя, проходимость Хорошая, просматриваемость Хорошая																					
17	0.4	Дорога автом.иск.покр.																					
												-											
		Класс пожарной опасности 5																					
		Земли линейного протяжения: ширина 10.0 м, протяженность 0.45 км																					

Мытищинский лесопарк | Функциональная зона: Рекреационная зона | Квартал 12

N выдела	Площадь, га	Состав. Покров, рельеф, Хар. лесн. культур. Кадастров. оценка	Подр. почва, особ. культ.	Подл. Про- ис-	Я: Р: У: С:	Вы- со- та	Элемент леса	Воз- ра-	Вы- со-	Ди- ам-	Кл. бон.	Гр. бон.	Тип леса	Полнота	Запас сырораст. леса, дес.кбм	Кл. Запас на выделе, дес.кбм: общий	по составляющим породам	Хозяйственные мероприятия
1	2	3	4	5	6	7	8	9	10	11	12	13	14	15	16	17	18	19
18	0.5	Тропа											-					
		Класс пожарной опасности 5 Земли линейного протяжения: ширина 2.0 м, протяженность 2.43 км																
19	0.1	Границы окружные											-					
		Класс пожарной опасности 5 Земли линейного протяжения: ширина 1.0 м, протяженность 0.58 км																
		Итого по категории																
	27.2															204		
		По составляющим породам																
																	С	47
																	Е	55
																	В	
																	КЛ	
																	Б	94
																	ОС	
																	ЛП	8
																	ИВД	
		Итого по кварталу																
	27.2															204		
		По составляющим породам																
																	С	47
																	Е	55
																	В	
																	КЛ	
																	Б	94
																	ОС	
																	ЛП	8
																	ИВД	

Отметка об изменениях после лесоустройства

N выдела	Площадь выдела	Наименование выполненного мероприятия, иного воздействия; изменение категории земли; хозяйства	Год проведения (возобновления)	Объемные показатели мероприятия, га, м3	Подпись лица произведшего запись	N выдела	Площадь выдела	Наименование выполненного мероприятия, иного воздействия; изменение категории земли; хозяйства	Год проведения (возобновления)	Объемные показатели мероприятия, га, м3	Подпись лица произведшего запись

Мытищинский лесопарк — Функциональная зона: Рекреационная зона — Квартал 13

N выдела	Площадь, га	Состав. Покров, рельеф, Кадастров. оценка	Подр. Подл. Ярус культур	Я: Возраст	Выдел: Элемент леса	Воз: Высота	Выдел: Ступень	Ди: Диаметр	Кл. Гр. Бонитет	Бо: Тип леса	Полн: Сумм.	Запас сырораст. на 1 га, дес.кбм	Кл. Запас на выделе, дес.кбм	Запас захламлен. общий	Хозяйственные мероприятия
1	0.3	Культуры с л/к под пол.													
		9Б1С	1	25	Б	68	25	28	7	3	1	Сслм	0.5	16	4.2	3.8
					С		25	24				В2				0.4
		10Е+В,С	2	18	Е	64	18	14					0.3	9	2.4	2.4
					В											
					С											
		подлесок: ЧР, СВД Средний														
		Класс пожарной опасности 4														
		Рекреационная х-ка: тип ландшафта Закрыт. вертик.сомкн, эстетическая оценка 2, рекреационная оценка Средняя, Устойчивые, проходимость Хорошая, просматриваемость Хорошая, треб. незначит. регулир. рекреации														
		Особенности: Состав неоднородный, Полнота неравномерная														
2	0.6	Насажд.с пород.иск.пр.														
		4С3Е2Б1Е	1	21	С	65	23	24	4	2	1	Сслм	0.7	23	13.1	5.3
					Е		22	24				В2				3.9
					Б			24								2.6
					Е	25	10	10								1.3
		подрост: 10Е (30) 5 м, 0.5 тыс.шт/га, благонадежный														
		подлесок: Р, МЛ Редкий														
		Класс пожарной опасности 3														
		Повреждения насаждения: Энтомовредители, Ель, Типограф, Слабая поврежденность														
		Краснокнижные растения: Ландыш майский														
		Рекреационная х-ка: тип ландшафта Закрыт. вертик.сомкн, эстетическая оценка 2, рекреационная оценка Средняя, Устойчивые, проходимость Хорошая, просматриваемость Хорошая, треб. значит. регулир. рекреации														
		Особенности: Загрязнение бытов.отходами														

N выдела	Площадь, га	Состав.Подр.Подл.Покров,почва, рельеф,особ.выд.Происхожд.Кат.земель Хар.лесн. культур Кадастров.оценка	Я Р У С	Высота Яруса	Элемент леса	Возраст	Высота	Диаметр	Кл.возраста	Гр.возраста	Бонитет	Тип леса ТЛУ	Полнота Сумма пл. сеч.	Запас сырораст. леса, дес.кбм на 1 га	Запас сырораст. леса, дес.кбм общий на выдел	Запас сырораст. леса, дес.кбм по составляющ	Кл. Запас на выделе, дес.кбм: Хозяйственные мероприятия	Кл. Запас на выделе, дес.кбм: Хозяйственные мероприятия	Кл. Запас на выделе, дес.кбм: Хозяйственные мероприятия	Кл. Запас на выделе, дес.кбм: Хозяйственные мероприятия	Кл. Запас на выделе, дес.кбм: Хозяйственные мероприятия	Кл. Запас на выделе, дес.кбм: Хозяйственные мероприятия
1	2	3	4	5	6	7	8	9	10	11	12	13	14	15	16	17	18	19	20	21	22	23	24
3	0.3	Культуры с л/к под пол.																					
		10С+Е	1	26	С	105	26	36	6	4	2	Сслм	0.5	22	6.5	6.5							
					Е							В2											
		10ЛП	2	10	ЛП	20	10	8					0.3	3	0.9	0.9							
		подрост: 10Е (10) 1 м, 0.5 тыс.шт/га, благонадежный																					
		подлесок: СВД, Ж Редкий																					
		Класс пожарной опасности 3																					
		Краснокнижные растения: Ландыш майский																					
		Рекреационная х-ка: тип ландшафта П/открыт рав. разм., эстетическая оценка 1, рекреационная оценка Высокая, Повышенной устойчивости, проходимость Хорошая, просматриваемость Хорошая, треб. значит. регулир. рекреации																					
4	0.7	Культуры лесные																					
		10Б+Е	1	26	Б	69	26	32	7	3	1	Сслм	0.5	16	11.8	11.8							
					Е							В2											
		10Е	2	20	Е	69	20	20					0.3	11	8.1	8.1							
		подлесок: Р, СВД Редкий																					
		Класс пожарной опасности 4																					
		Повреждения насаждения: Энтомовредители, Ель, Типограф, Слабая поврежденность																					
		Краснокнижные растения: Ландыш майский																					
		Рекреационная х-ка: тип ландшафта Закрыт. вертик.сомкн, эстетическая оценка 2, рекреационная оценка Средняя, Средней устойчивости, проходимость Хорошая, просматриваемость Хорошая, треб. значит. регулир. рекреации																					
5	1.0	Культуры лесные																					
		9Б1С	1	26	Б	68	26	28	7	3	1	Сслм	0.6	20	19.1	17.2							
					С			32				В2				1.9							
		10Е	2	19	Е	68	19	16					0.3	10	9.6	9.6							
		подлесок: Р, СВД, КРЛ Средний																					
		Класс пожарной опасности 4																					
		Рекреационная х-ка: тип ландшафта Закрыт. вертик.сомкн, эстетическая оценка 2, рекреационная оценка Средняя, Устойчивые, проходимость Средняя, просматриваемость Средняя, треб. незначит. регулир. рекреации																					

Мытищинский лесопарк | Функциональная зона: Рекреационная зона | Квартал 13

N выдела	Площадь, га	Состав. Покров, почва, рельеф, особ. выд. Хар. лесн. культур. Кадастров. оценка	Ярус	Элемент леса	Возраст	Высота	Диаметр	Кл. бон.	Гр. поч.	Тип леса	Полнота	Запас сырораст. леса, дес.кбм	Кл. ота	Запас на выделе, дес.кбм: Сумм на 1 га	Запас на выделе, дес.кбм: общий по выдел	Запас на выделе, дес.кбм: порхозяйств. состоящ	Захламленность: единичных	Захламленность: общий	Захламленность: ликвидных	Хозяйственные мероприятия: состояние	Хозяйственные мероприятия: динамика	Хозяйственные мероприятия: видовой
1	2	3	4	5	6	7	8	9	10	11	12	13	14	15	16	17	18	19	20	21	22	23
6	1.6	Вырубка		С							2	Сслм В2										Лес.культуры
		подлесок: Р, БЗН, МЛ Густой Класс пожарной опасности 3 Рекреационная х-ка: тип ландшафта Открытый без дер., эстетическая оценка 2, рекреационная оценка Средняя, Устойчивые, проходимость Средняя, просматриваемость Средняя, требуется строгий режим рекреации																				
7	0.6	3С3Е4Б	1	С	100	26	36	5	3	2	Сслм	0.5	22	12.5	3.8							
				Е	100		32				В2				3.8							
				Б	80										4.9							
		10Е	2	Е	45	14	12					0.3	6	3.4	3.4							
		подлесок: Р, МЛ, СВД Средний Класс пожарной опасности 3 Повреждения насаждения: Энтомовредители, Ель, Типограф, Слабая поврежденность Краснокнижные растения: Ландыш майский Рекреационная х-ка: тип ландшафта П/открыт рав. разм., эстетическая оценка 1, рекреационная оценка Средняя, Устойчивые, проходимость Хорошая, просматриваемость Хорошая, треб. незначит. регулир. рекреации Особенности: Состав неоднородный, Полнота неравномерная																				
8	0.2	5С5Е+Б	1	С	100	24	36	5	3	2	Сслм	0.5	20	3.3	1.6							
				Е			32				В2				1.7							
				Б	80																	
		подлесок: СВД, Р Средний Класс пожарной опасности 3 Рекреационная х-ка: тип ландшафта П/открыт рав. разм., эстетическая оценка 2, рекреационная оценка Средняя, Устойчивые, проходимость Хорошая, просматриваемость Хорошая, треб. значит. регулир. рекреации																				
9	0.2	10С+Е	1	С	90	24	36	5	3	2	Сслм	0.4	16	3.8	3.8							Культ.под пол.
				Е							В2											
		подлесок: Р Редкий Класс пожарной опасности 3 Рекреационная х-ка: тип ландшафта П/открыт рав. разм., эстетическая оценка 2, рекреационная оценка Средняя, Устойчивые, проходимость Хорошая, просматриваемость Хорошая, треб. значит. регулир. рекреации																				

Мытищинский лесопарк | Функциональная зона: Рекреационная зона | Квартал 13

N выдела	Площадь, га	Состав. Покров, почва, рельеф, особ. выд. Исхожд. Хар. лесн. культур: Кадастров. оценка	Подр.	Подл.	Ярус	Высота, м	Элемент леса	Возраст, лет	Вы-сота, м	Диаметр, см	Кл. бонитета	Тип леса	Полнота	Запас сырораст. леса, дес.кбм: Сумм.	Запас на выделе, дес.кбм: на 1 га	Кл. то: общий	Запас на выделе, дес.кбм: по составляющ.	Захламленность: ярусность	Захламленность: стояние	Захламленность: динамика	Хозяйственные мероприятия: единичных	Хозяйственные мероприятия: общий	Хозяйственные мероприятия: ликвидация видов
1	2	3	4	5	6	7	8	9	10	11	12	13	14	15	16	17	18	19	20	21	22	23	24
10	0.3	10С	1	25	С	100	25	36	5	3	2	Сслм В2	0.5	20	6.6	6.6							
		10Е	2	14	Е	45	14	12					0.3	6	2	2							

подрост: 10Е (10) 1 м, 0.5 тыс.шт/га, благонадежный
подлесок: БЗН, МЛ, Р Средний
Класс пожарной опасности 3
Повреждения насаждения: Фитовредители, Сосна, Корневая губка
Рекреационная х-ка: тип ландшафта Закрыт. вертик.сомкн, эстетическая оценка 2, рекреационная оценка Средняя, Средней устойчивости, проходимость Средняя, просматриваемость Средняя, треб. значит. регулир. рекреации

11	1.6	Насажд.с пород.иск.пр.																					
		10Б	1	26	Б	68	26	24	7	3	1	Сслм В2	0.7	23	35.7	35.7							
		10Е	2	14	Е	40	14	12					0.4	8	12.4	12.4							

подлесок: СВД, МЛ, СМР Густой
Класс пожарной опасности 4
Культуры: год создания л/к 1950, состояние Хорошие
Рекреационная х-ка: тип ландшафта Закрыт. гориз. сомкн, эстетическая оценка 2, рекреационная оценка Средняя, Устойчивые, проходимость Плохая, просматриваемость Плохая, треб. незначит. регулир. рекреации

12	0.1	Поляна																					
												-											

подлесок: МЛ Редкий
Класс пожарной опасности 2
Рекреационная х-ка: тип ландшафта Открытый без дер., эстетическая оценка 1, рекреационная оценка Высокая, проходимость Хорошая, просматриваемость Хорошая, регулирование рекреации не требуется

Мытищинский лесопарк | Функциональная зона: Рекреационная зона | Квартал 13

N выдела	Площадь, га	Состав. Покров, почва, рельеф, особ. выд. Исхожд. Кат. земель: Хар. лесн. культур: Кадастров. оценка	Ярус	Элемент леса	Возраст, лет	Высота, м	Диаметр, см	Кл. бонитета	Гр. возобн.	Тип леса	Полнота	Запас сырораст. леса, дес.кбм: Сумм. на 1 га	Кл. Запас на выделе, дес.кбм: общий на выдел	по породам	Состояние	Устойчивость	Единичные деревья: общий	Захламленность: ликвидная	Хозяйственные мероприятия: вид
1	2	3	4	5	6	7	8	9	10	11	12	13	14	15	16	17	18	19	20	21	22	23	24
13	1.7	Насаждение погибшее		Е							1	Еслш			13.4		13.4						Сплош.санрубка
		Погибшее насаждение																					100%
		6Е4Е		23	Е	80	22	24				С2		13.4	8		8						Культ.спл.
					Е	100	25	30								5.4							
		Единичные деревья																					
		8Е1С1Б		23	Е	80	22	24						8				10.8					
					С	80	26	36										1.3					
					Б	80	25	24										1.3					
		подлесок: БЗН, МЛ, СВД Густой																					
		Класс пожарной опасности 3																					
		Повреждения насаждения: Энтомовредители, Ель, Типограф, Сильная поврежденность																					
		Рекреационная х-ка: тип ландшафта Открытый с дерев., эстетическая оценка 3, рекреационная оценка Низкая, Средней устойчивости, проходимость Плохая, просматриваемость Средняя, рекреация не допускается																					
14	0.1	10Б		1	2	Б	5	2	2	1	1	2	Сслм	0.7	0.7	0.1	0.1						
													В2										
		Класс пожарной опасности 4																					
		Рекреационная х-ка: тип ландшафта Закрыт. гориз. сомкн, эстетическая оценка 2, рекреационная оценка Средняя, Устойчивые, проходимость Плохая, просматриваемость Плохая, треб. значит. регулир. рекреации																					
15	3.3	Культуры лесные																					
		10Б+С		1	26	Б	69	26	24	7	3	1	Сслм	0.5	16	53.3	53.3						
						С			24				В2										
		10Е		2	16	Е	69	16	14					0.3	8	26.6	26.6						
		подлесок: Ж, Р, СВД Средний																					
		Класс пожарной опасности 4																					
		Культуры: год создания л/к 1949, состояние Удовлетворительные																					
		Рекреационная х-ка: тип ландшафта Закрыт. вертик.сомкн, эстетическая оценка 2, рекреационная оценка Средняя, Устойчивые, проходимость Средняя, просматриваемость Средняя, регулирование рекреации не требуется																					

Мытищинский лесопарк | Функциональная зона: Рекреационная зона | Квартал 13

N выд.	Площадь, га	Состав. Покров, почва, рельеф, особ. выд. Хар. лесн. культур. Кадастров. оценка	Ярус	Уст.	Эле-мент	Возр.	Выс.	Диам.	Кл.бон.	Гр.поч.	Бон.	Тип леса ТЛУ	Полн.	Запас сырораст. Сумм: на 1 га	Кл. Запас на выделе, дес.кбм: общий	по составл.	Запас на выделе, дес.кбм: хозяйственные мероприятия	Ед. дин.	Захламлен.: общий	Захламлен.: лик.	Захламлен.: вида	Хозяйственные мероприятия
1	2	3	4	5	6	7	8	9	10	11	12	13	14	15	16	17	18	19	20	21	22	23	24
16	1.3	6С4Е		1	С	95	26	40	5	3	1	Сслм	0.5	22	27.6	16.6	1			0.6		Выбор.санрубка
					Е		26	40				В2				11							
		подрост: 10Е (10) 1 м, 0.5 тыс.шт/га, благонадежный																					
		подлесок: Р, МЛ, ЛЩ Средний																					
		Класс пожарной опасности 3																					
		Краснокнижные растения: Ландыш майский																					
		Рекреационная х-ка: тип ландшафта Закрыт. гориз. сомкн, эстетическая оценка 2, рекреационная оценка Средняя, Устойчивые, проходимость Средняя, просматриваемость Средняя, регулирование рекреации не требуется																					
		Особенности: Состав неоднородный, Полнота неравномерная																					
17	1.1	Культуры лесные																					
		10Б+В		1	Б	68	26	24	7	3	1	Сслм	0.7	23	25.8	25.8							
					В			24				В2											
		подлесок: СВД, МЛ, СМР Густой																					
		Класс пожарной опасности 4																					
		Культуры: год создания л/к 1950, состояние Хорошие																					
		Рекреационная х-ка: тип ландшафта Закрыт. гориз. сомкн, эстетическая оценка 2, рекреационная оценка Средняя, Устойчивые, проходимость Плохая, просматриваемость Плохая, треб. незначит. регулир. рекреации																					
18	1.6	8С2Е		1	С	90	27	28	5	3	1	Сслм	0.7	32	52.5	42							
					Е							В2				10.5							
		подлесок: Р, СВД, ЛЩ Редкий																					
		Класс пожарной опасности 3																					
		Рекреационная х-ка: тип ландшафта Закрыт. гориз. сомкн, эстетическая оценка 1, рекреационная оценка Высокая, Повышенной устойчивости, проходимость Хорошая, просматриваемость Хорошая, регулирование рекреации не требуется																					

Мытищинский лесопарк — Функциональная зона: Рекреационная зона — Квартал 13

N выдела	Площадь, га	Состав. Покров, рельеф, Хар.лесн. культур, Кадастров.оценка	Подр. почва, особ.выд. исхожд.	Подл.: Про: Кат.земель: Яр	Я: Вы- со- та: ус а	Элемент леса	Возр.	Выс.	Диам.	Кл.бон.	Гр.поч.	Бон.	Тип леса, ТЛУ	Полнота: Сумм.	Запас сырораст. леса, дес.кбм: на 1 га	Кл. Запас на выделе, дес.кбм: общий	по составляющ.	Запас захламлен.: по сост.	Хозяйственные мероприятия: рн:хо- стоя: ди- нич- ных дер.	еди- ничн. вида	Сплош.санрубка 100% Лес.культуры
19	0.2	Насаждение погибшее		С								2	Счрм			1.3		2.8			
		Погибшее насаждение											В3		1.3	1.3	5.5				
		10Е		24	Е	70	24	28													
		Единичные деревья																			
		6Е2С2Б		25	Е	70	24	28							3			0.5			
					С	90	26	36										0.1			
					Б	70	26	24										0.1			
		Класс пожарной опасности 3																			
		Рекреационная х-ка: тип ландшафта Закрыт. гориз. сомкн, эстетическая оценка 3, рекреационная оценка Низкая, Средней устойчивости, проходимость Плохая, просматриваемость Средняя, рекреация не допускается																			
20	0.3	6Е1С2Б1ОС	1	27	Е	90	27	32	5	3	2	Сдм		0.6	34	11.9	7.1				
					С	90	27	36				В4					1.2				
					Б			24									2.4				
					ОС	70		64									1.2				
		10Е	2	19	Е	70	19	20						0.3	10	3.5	3.5				
		подлесок: Ж, МЛ Редкий																			
		Класс пожарной опасности 5																			
		Рекреационная х-ка: тип ландшафта Закрыт. вертик.сомкн, эстетическая оценка 2, рекреационная оценка Средняя, Устойчивые, проходимость Хорошая, просматриваемость Плохая																			
21	0.2	Тропа																			
		-																			
		Класс пожарной опасности 5																			
		Земли линейного протяжения: ширина 2.0 м, протяженность 0.94 км																			
22	0.3	Просеки квартальные																			
		-																			
		Класс пожарной опасности 5																			
		Земли линейного протяжения: ширина 4.0 м, протяженность 0.73 км																			

Мытищинский лесопарк | Функциональная зона: Рекреационная зона | Квартал 13

N выдела	Площадь, га	Состав. Покров, рельеф, Характ. лесн. культур, Кадастров. оценка	Подр. почва, особ. выд. исхожд.	Подл. Яр. Пр. Ус. а	Элемент леса	Возраст, ТЛУ	Вы-сота, м	Ди-ам. ср., см	Кл. сос.	Гр. стоя.	Бон.	Тип леса	Полн.	Запас сырораст. на 1 га, дес.кбм	Кл. таксации	Запас на выделе, дес.кбм: общий	по составляющим породам	Категория земель	Характеристика	Мероприятия
1	2	3	4	5	6	7	8	9	10	11	12	13	14	15	16	17	18	19	20	21	22	23	24
23	0.1	Границы окружные																				-	
		Класс пожарной опасности 5 Земли линейного протяжения: ширина 1.0 м, протяженность 0.66 км																					
		Итого по категории																					
	17.7														357		16		14	17			
		По составляющим породам																					
																С 90							
																Е 107							
																В							
																Б 158							
																ОС 1							
																ЛП 1							
		Итого по кварталу																					
	17.7														357		16		14	17			
		По составляющим породам																					
																С 90							
																Е 107							
																В							
																Б 158							
																ОС 1							
																ЛП 1							

Отметка об изменениях после лесоустройства

N выдела	Площадь выдела	Наименование выполненного мероприятия, иного воздействия; изменение категории земли; хозяйства	Год проведения (возобновления)	Объемные показатели мероприятия, га, м3	Подпись лица произведшего запись	N выдела	Площадь выдела	Наименование выполненного мероприятия, иного воздействия; изменение категории земли; хозяйства	Год проведения (возобновления)	Объемные показатели мероприятия, га, м3	Подпись лица произведшего запись

Мытищинский лесопарк Функциональная зона: Рекреационная зона Квартал 15

N выдела	Площадь, га	Состав.Подр.Подл.Покров,почва, рельеф,особ.выд.Происхожд.Кат.земель Хар.лесн. культур Кадастров.оценка	Я Р У С	Высота Яруса	Элемент леса	Возраст	Высота	Диаметр	Кл.Гр.Бонит	Тип леса ТЛУ	Полнота Сумма пл. сеч.	Запас сырораст. леса, дес.кбм на 1 га	Запас сырораст. леса, дес.кбм общий на выдел	Запас сырораст. леса, дес.кбм по составляющ	Кл. Запас на выделе, дес.кбм: товарн. ос. ти	Кл. Запас на выделе, дес.кбм: сухостоя стар.	Кл. Запас на выделе, дес.кбм: ре-дин	Кл. Запас на выделе, дес.кбм: единичных дер.	Кл. Запас на выделе, дес.кбм: захламлен. общий	Кл. Запас на выделе, дес.кбм: захламлен. лик-вида	Хозяйственные мероприятия
1	2	3	4	5	6	7	8	9	10	11	12	13	14	15	16	17	18	19	20	21	22	23	24
1	0.3	Культуры лесные																					Проходн.1 оч.
		10С+Б	1	25	С	67	25	24	4	2	1	Сслм	0.8	33	9.3	9.3							10%
					Б			24				В2											
		подлесок: Р, БРК, Ж Средний																					
		Класс пожарной опасности 3																					
		Культуры: год создания л/к 1951, состояние Хорошие																					
		Краснокнижные растения: Ландыш майский																					
		Рекреационная х-ка: тип ландшафта Закрыт. гориз. сомкн, эстетическая оценка 2, рекреационная оценка Средняя, Устойчивые, проходимость Средняя, просматриваемость Средняя, треб. незначит. регулир. рекреации																					
		Особенности: В выделе ветровал																					
2	1.1	Культуры лесные																					Расчистка площ.
		4Е2С4Б+Я	1	24	Е	67	23	24	4	2	1	Еслш	0.6	27	31	12.4							
					С		24	28				С2				6.2							
					Б		24	28								12.4							
					Я																		
		подлесок: ЛЩ, Р Средний																					
		Класс пожарной опасности 3																					
		Культуры: год создания л/к 1951, состояние Хорошие																					
		Рекреационная х-ка: тип ландшафта П/открыт рав. разм., эстетическая оценка 2, рекреационная оценка Средняя, Устойчивые, проходимость Средняя, просматриваемость Средняя, треб. значит. регулир. рекреации																					
		Особенности: Загрязнение бытов.отходами, Состав неоднородный, Полнота неравномерная																					
3	1.2	Культуры лесные																					
		10Б+Е	1	24	Б	60	24	24	6	2	1	Сслм	0.7	22	26.8	26.8							
					Е							В2											
		подлесок: Р, ЛЩ, СВД Средний																					
		Класс пожарной опасности 4																					
		Культуры: год создания л/к 1951, состояние Хорошие																					
		Рекреационная х-ка: тип ландшафта Закрыт. гориз. сомкн, эстетическая оценка 2, рекреационная оценка Средняя, Устойчивые, проходимость Средняя, просматриваемость Средняя, треб. незначит. регулир. рекреации																					

Мытищинский лесопарк Функциональная зона: Рекреационная зона Квартал 15

N выдела	Площадь, га	Состав.Подр.Подл.Покров,почва, рельеф,особ.выд.Происхожд.Кат.земель Хар.лесн. культур Кадастров.оценка	Я Р У С	Высота Яруса	Элемент леса	Возраст	Высота	Диаметр	Кл.возраста	Гр.возраста	Бонитет	Тип леса ТЛУ	Полнота Сумма пл. сеч.	Запас сырораст. леса, дес.кбм на 1 га	Запас сырораст. леса, дес.кбм общий на выдел	Запас сырораст. леса, дес.кбм по составляющ.	Кл. Запас на выделе, дес.кбм: товарн. ос. ти	Кл. Запас на выделе, дес.кбм: сухостоя стар.	Кл. Запас на выделе, дес.кбм: ре-дин	Кл. Запас на выделе, дес.кбм: единичных дер.	Кл. Запас на выделе, дес.кбм: захламлен. общий	Кл. Запас на выделе, дес.кбм: захламлен. лик-вида	Хозяйственные мероприятия
1	2	3	4	5	6	7	8	9	10	11	12	13	14	15	16	17	18	19	20	21	22	23	24
4	0.5	Культуры лесные																					
		7Б3Е+С	1	26	Б	67	26	28	7	3	1	Еслш	0.5	16	8	5.6							
					Е		25	24				С2				2.4							
					С			24															
		10Е	2	16	Е	40	16	12					0.3	8	4	4							
		подлесок: Р, СВД, Ж Редкий																					
		Класс пожарной опасности 4																					
		Культуры: год создания л/к 1951, состояние Удовлетворительные																					
		Рекреационная х-ка: тип ландшафта Закрыт. гориз. сомкн, эстетическая оценка 1, рекреационная оценка Высокая, Повышенной устойчивости, проходимость Хорошая, просматриваемость Средняя, треб. незначит. регулир. рекреации																					
5	1.4	Культуры лесные																					
		5С5Б	1	25	С	67	25	24	4	2	1	Сслм	0.7	29	41.1	20.6							
					Б			24				В2				20.5							
		подлесок: Р, БРК, Ж Средний																					
		Класс пожарной опасности 3																					
		Культуры: год создания л/к 1951, состояние Хорошие																					
		Рекреационная х-ка: тип ландшафта Закрыт. гориз. сомкн, эстетическая оценка 2, рекреационная оценка Средняя, Устойчивые, проходимость Средняя, просматриваемость Средняя, треб. незначит. регулир. рекреации																					
6	0.9	Культуры лесные																					Проходн.1 оч.
		10С	1	25	С	67	25	24	4	2	1	Сслм	0.8	33	30.1	30.1							10%
												В2											
		подлесок: СВД, Р Средний																					
		Класс пожарной опасности 3																					
		Культуры: год создания л/к 1951, состояние Хорошие																					
		Рекреационная х-ка: тип ландшафта Закрыт. гориз. сомкн, эстетическая оценка 1, рекреационная оценка Высокая, Повышенной устойчивости, проходимость Средняя, просматриваемость Средняя, треб. незначит. регулир. рекреации																					

N выдела	Площадь, га	Состав. Покров, почва, рельеф, особ. выд. Исхожд. Кат. земель: Хар. лесн. культур: Кадастров. оценка	Подр.	Подл.	Яруса	Высота	Элемент	Возраст	Вы-	Диаметр	Кл.	Гр.	Бон.	Тип леса, ТЛУ	Полнота	Запас сырораст. Сумм: на 1 га, дес.кбм	Кл. возр.	Запас на выделе, дес.кбм: общий	по породам	Хозяйственные мероприятия: сост.	ос.	стоя.	дин.	Захламленность: общий	лик.	Хозяйственные мероприятия: вида
1	2	3	4	5	6	7	8	9	10	11	12	13	14	15	16	17	18	19	20	21	22	23	24			
7	0.1	Культуры лесные																								
		8ЛП1Б1Е	1	20	ЛП	63	20	20	7	3	2	Сслм	0.7	24	2.3	1.9										
					Б			24				В2				0.2										
					Е			24								0.2										
		подлесок: Р, ЛЩ, Р Редкий																								
		Класс пожарной опасности 4																								
		Культуры: год создания л/к 1955, состояние Хорошие																								
		Рекреационная х-ка: тип ландшафта Закрыт. гориз. сомкн, эстетическая оценка 2, рекреационная оценка Средняя, Устойчивые, проходимость Средняя, просматриваемость Средняя, треб. незначит. регулир. рекреации																								
		Особенности: Состав неоднородный, Полнота неравномерная																								
8	0.3	Поляна																								
		-																								
		Класс пожарной опасности 2																								
		Особенности: Полнота неравномерная, Участки леса до 100 га, Полнота неравномерная, Полнота неравномерная, Полнота неравномерная, Насаждение пройдено рубкой, Насаждение пройдено рубкой																								
9	1.5	Культуры лесные																								
		5С3Л2Б+Е	1	27	С	67	27	24	4	2	1А	Сслм	0.8	36	54.1	27.1										
					Л		27	24				В2				16.2										
					Б		26	24								10.8										
					Е			24																		
		подлесок: ЛЩ, Р Средний																								
		Класс пожарной опасности 3																								
		Культуры: год создания л/к 1951, состояние Хорошие																								
		Краснокнижные растения: Ландыш майский																								
		Рекреационная х-ка: тип ландшафта Закрыт. гориз. сомкн, эстетическая оценка 1, рекреационная оценка Высокая, Устойчивые, проходимость Средняя, просматриваемость Средняя, треб. незначит. регулир. рекреации																								

Мытищинский лесопарк | Функциональная зона: Рекреационная зона | Квартал 15

N выдела	Площадь, га	Состав. Покров, почва, рельеф, особ. выд. Исхожд. Хар. лесн. культур: Кадастров. оценка	Ярус	Элемент леса	Возраст	Высота	Диаметр	Кл. бонитета	Тип леса	Полнота	Запас сырораст. леса, дес.кбм	Кл. Запас на выделе, дес.кбм: общий	по сост.	Запас захламлен.: общий	лик.	Хозяйственные мероприятия: вида
1	2	3	4: 5	6	7	8	9	10	11	12	13	14	15	16	17	18: 19	20	21	22	23	24
10	0.2	Поляна									-										
		Класс пожарной опасности 2 Рекреационная х-ка: тип ландшафта Открытый без дер., эстетическая оценка 2, рекреационная оценка Средняя, проходимость Хорошая, просматриваемость Хорошая, треб. значит. регулир. рекреации																			
11	0.2	4Б2ОЛС4С+Д	1	25	Б ОЛС С Д	70 80	25 25	28 24 32	7	3	1	Сслм В2	0.5	16	3.1	1.2 0.6 1.3					
		подлесок: Р, КРЛ Густой Класс пожарной опасности 4 Рекреационная х-ка: тип ландшафта П/открыт рав. разм., эстетическая оценка 3, рекреационная оценка Низкая, Устойчивые, проходимость Средняя, просматриваемость Средняя, треб. значит. регулир. рекреации																			
12	0.5	Культуры лесные 9Е1ЛП	1	18	Е ЛП	36	18	16	2	1	1А	Еслш С2	0.7	22	11.3	10.2 1.1					
		подлесок: КЛЯ Редкий Класс пожарной опасности 1 Культуры: год создания л/к 1982, состояние Хорошие Рекреационная х-ка: тип ландшафта Закрыт. гориз. сомкн, эстетическая оценка 2, рекреационная оценка Средняя, Устойчивые, проходимость Хорошая, просматриваемость Хорошая, треб. незначит. регулир. рекреации																			
16	2.3	Дендросад -									-										
		Класс пожарной опасности 3																			
17	0.6	Дорога автом.иск.покр.									-										
		Класс пожарной опасности 5 Земли линейного протяжения: ширина 10.0 м, протяженность 0.67 км																			

N выдела	Площадь, га	Состав.Подр.Подл.Покров,почва, рельеф,особ.выд.Происхожд.Кат.земель Хар.лесн. культур Кадастров.оценка	Я Р У С	Высота Яруса	Элемент леса	Возраст	Высота	Диаметр	Кл.Гр.Бонитета	Кл.Гр.Бонитета	Тип леса ТЛУ	Полнота Сумма пл. сеч.	Запас сырораст. леса, дес.кбм на 1 га	Запас сырораст. леса, дес.кбм общий на выдел	Запас сырораст. леса, дес.кбм по составляющ.	Кл. Запас на выделе, дес.кбм: Кл. товарн. ос. ти	Кл. Запас на выделе, дес.кбм: Запас на выделе, дес.кбм: сухостоя стар.	Кл. Запас на выделе, дес.кбм: Запас на выделе, дес.кбм: ре-дин	Кл. Запас на выделе, дес.кбм: Запас на выделе, дес.кбм: единичных дер.	Кл. Запас на выделе, дес.кбм: Запас на выделе, дес.кбм: захламлен. общий	Кл. Запас на выделе, дес.кбм: Запас на выделе, дес.кбм: захламлен. лик-вида	Хозяйственные мероприятия
1	2	3	4	5	6	7	8	9	10	11	12	13	14	15	16	17	18	19	20	21	22	23	24

18 0.1 Тропа

-

Класс пожарной опасности 5
Земли линейного протяжения: ширина 2.0 м, протяженность 0.34 км

19 0.1 Границы окружные

-

Класс пожарной опасности 5
Земли линейного протяжения: ширина 1.0 м, протяженность 0.57 км

Итого по категории

11.3 222

По составляющим породам

С	95
Е	29
Л	16
Д	
Я	
Б	78
ОЛС	1
ЛП	3

Мытищинский лесопарк | Функциональная зона: Хозяйственная зона | Квартал 15

N выдела	Площадь, га	Состав. Покров, рельеф, исходд. Хар. лесн. культур. Кадастров. оценка	Подр. почва, особ. Кат. земель	Подл. выд. Яр усыхающ.	Элемент леса	Возраст	Выдел	Кл. бон.	Гр. поч.	Бонитет	Тип леса	Полнота	Запас сырораст. Сумм. на 1 га пл. сечен.	Кл. возр.	Запас на выделе, дес.кбм: общий	по составляющим породам	Хозяйственные мероприятия: Захламленность	Единичных деревьев	Хозяйственные мероприятия: общий	Лик.	Хозяйственные мероприятия: вида
1	2	3	4	5	6	7	8	9	10	11	12	13	14	15	16	17	18	19	20	21	22	23	24
13	1.0	Усадьба ведомств.														-							
		Класс пожарной опасности 5																					
14	8.0	Прочие земли														-							
		Класс пожарной опасности 5																					
15	3.2	Плантация	-													-							
		Класс пожарной опасности 3 Рекреационная х-ка: тип ландшафта Открытый с дерев., эстетическая оценка 1, рекреационная оценка Средняя, Устойчивые, проходимость Средняя, просматриваемость Средняя, треб. незначит. регулир. рекреации																					
		Итого по категории																					
	12.1																						
		По составляющим породам																					
		Итого по кварталу																					
	23.4																222						
		По составляющим породам															С	95					
																	Е	29					
																	Л	16					
																	Д						
																	Я						
																	Б	78					
																	ОЛС	1					
																	ЛП	3					

Отметка об изменениях после лесоустройства

N выдела	Площадь выдела	Наименование выполненного мероприятия, иного воздействия; изменение категории земли; хозяйства	Год проведения (возобновления)	Объемные показатели мероприятия, га, м3	Подпись лица произведшего запись	N выдела	Площадь выдела	Наименование выполненного мероприятия, иного воздействия; изменение категории земли; хозяйства	Год проведения (возобновления)	Объемные показатели мероприятия, га, м3	Подпись лица произведшего запись

Мытищинский лесопарк Функциональная зона: Рекреационная зона Квартал 16

N выдела	Площадь, га	Состав.Подр.Подл.Покров,почва, рельеф,особ.выд.Про исхожд.Кат.земель Хар.лесн. культур Кадастров.оценка	Я Р У С	Высота Яруса	Элемент леса	Возраст	Высота	Диаметр	Кл.Гр.Бонит	Кл.Гр.Бонит	Тип леса ТЛУ	Полнота Сумма пл. сеч.	Запас сырораст. леса, дес.кбм на 1 га	Запас сырораст. леса, дес.кбм общий на выдел	Запас сырораст. леса, дес.кбм по составляющ	Кл. Запас на выделе, дес.кбм: то: вар: ос: ти	Запас на выделе, дес.кбм: сухостоя: стар.	Запас на выделе, дес.кбм: ре-дин	Запас на выделе, дес.кбм: единичных дер.	Запас на выделе, дес.кбм: захламлен. общий	Запас на выделе, дес.кбм: захламлен. лик-вида	Хозяйственные мероприятия
1	2	3	4	5	6	7	8	9	10	11	12	13	14	15	16	17	18	19	20	21	22	23	24
1	1.6	Насажд.с пород.иск.пр.																					
		10Б+С	1	25	Б	70	25	24	7	3	1	Сслм	0.7	22	35.7	35.7							
					С			24				В2											
		подлесок: АЖ, В, КЛЯ Средний																					
		Класс пожарной опасности 4																					
		Рекреационная х-ка: тип ландшафта Закрыт. гориз. сомкн, эстетическая оценка 2, рекреационная оценка Средняя, Устойчивые, проходимость Средняя, просматриваемость Средняя, треб. незначит. регулир. рекреации																					
2	1.3	10Б+С	1	5	Б	15	5	2	2	1	2	Сслм	0.8	3	3.8	3.8							Прочист. 1 оч.
					С							В2											20%
		Класс пожарной опасности 4																					
		Рекреационная х-ка: тип ландшафта Закрыт. гориз. сомкн, эстетическая оценка 1, рекреационная оценка Средняя, Повышенной устойчивости, проходимость Плохая, просматриваемость Плохая, регулирование рекреации не требуется																					
3	0.4	Культуры лесные																					
		10Б	1	20	Б	57	20	16	6	2	2	Сслм	0.3	7	2.7	2.7							
												В2											
		10ЛП	2	12	ЛП	30	12	12					0.4	6	2.3	2.3							
		подлесок: ЛЩ, Р Редкий																					
		Класс пожарной опасности 4																					
		Культуры: год создания л/к 1961, состояние Удовлетворительные																					
		Рекреационная х-ка: тип ландшафта Закрыт. вертик.сомкн, эстетическая оценка 1, рекреационная оценка Высокая, Повышенной устойчивости, проходимость Хорошая, просматриваемость Хорошая, треб. незначит. регулир. рекреации																					
4	0.6	Культуры лесные																					
		9Л1Б	1	22	Л	57	22	20	3	2	1	Сслм	0.4	14	7.7	6.9							
					Б							В2				0.8							
		10ЛП	2	12	ЛП	35	12	12					0.4	6	3.3	3.3							
		подлесок: КЛН, Р Средний																					
		Класс пожарной опасности 3																					
		Культуры: год создания л/к 1961, состояние Удовлетворительные																					
		Рекреационная х-ка: тип ландшафта Закрыт. вертик.сомкн, эстетическая оценка 1, рекреационная оценка Высокая, Повышенной устойчивости, проходимость Средняя, просматриваемость Средняя, треб. незначит. регулир. рекреации																					

Мытищинский лесопарк | Функциональная зона: Рекреационная зона | Квартал 16

N выдела	Площадь, га	Состав. Покров, рельеф, исходн. Хар. лесн. культур: Кадастров. оценка	Подр. Подл. Ярус	Элемент леса	Возр.	Выс.	Диам.	Кл. бон.	Гр. поч.	Тип леса	Полнота	Запас сырораст. леса, дес.кбм	Кл. возр.	Запас на выделе, дес.кбм: общий	по сост.	на 1 га: сосн.	сырораст.	дин. стар.	Захламленность: общий	лик. дер.	Хозяйственные мероприятия: вид
1	2	3	4	5	6	7	8	9	10	11	12	13	14	15	16	17	18	19	20	21	22	23	24
5	0.7	Культуры лесные																					
		6Е4Б	1	25	Е	70	25	24	4	2	1	Еслш	0.7	35	25.5	15.3							
					Б							С2				10.2							
		подлесок: СВД Редкий																					
		Класс пожарной опасности 3																					
		Культуры: год создания л/к 1975, состояние Хорошие																					
		Повреждения насаждения: Энтомовредители, Ель, Типограф, Слабая поврежденность																					
		Повреждения насаждения: Механические повреждения, Ель, Погрыз коры, Слабая поврежденность																					
		Рекреационная х-ка: тип ландшафта Закрыт. гориз. сомкн, эстетическая оценка 1, рекреационная оценка Высокая, Устойчивые, проходимость Средняя, просматриваемость Средняя, треб. незначит. регулир. рекреации																					
6	1.4	Культуры лесные																					
		6Б2Л2С	1	26	Б	67	26	24	7	3	1	Сслм	0.7	23	31.7	19.1					0.7		
					Л			24				В2				6.3							
					С			24								6.3							
		подлесок: СВД, АЖ Густой																					
		Класс пожарной опасности 4																					
		Культуры: год создания л/к 1951, состояние Удовлетворительные																					
		Рекреационная х-ка: тип ландшафта Закрыт. гориз. сомкн, эстетическая оценка 1, рекреационная оценка Средняя, Повышенной устойчивости, проходимость Плохая, просматриваемость Плохая, треб. незначит. регулир. рекреации																					
		Особенности: Состав неоднородный																					
7	0.1	Культуры лесные																					
		9С1Б	1	25	С	70	25	24	4	2	1	Сслм	0.7	29	2.8	2.5					0.05		
					Б			24				В2				0.3							
		подлесок: Р, КЛН Густой																					
		Класс пожарной опасности 3																					
		Культуры: год создания л/к 1951, состояние Удовлетворительные																					
		Рекреационная х-ка: тип ландшафта Закрыт. гориз. сомкн, эстетическая оценка 1, рекреационная оценка Высокая, Повышенной устойчивости, проходимость Средняя, просматриваемость Средняя, треб. незначит. регулир. рекреации																					

Мытищинский лесопарк | Функциональная зона: Рекреационная зона | Квартал 16

N выдела	Площадь, га	Состав. Покров, почва, рельеф, особ. выд. Исхожд. Кат. земель: Хар. лесн. культур: Кадастров. оценка	Ярус	Элемент леса	Возраст, лет	Высота, м	Диаметр, см	Кл. бонитета	Тип леса	Полнота	Запас сырораст. леса, дес. кбм: Сумм. на 1 га	Кл. Запас на выделе, дес. кбм: общий на выдел	Кл. Запас на выделе, дес. кбм: по сост. насажд.	Кл. Запас на выделе, дес. кбм: по ТЛУ	Захламленность: общий	Захламленность: ликвидных	Хозяйственные мероприятия: вид
1	2	3	4	5	6	7	8	9	10	11	12	13	14	15	16	17	18	19	20	21	22	23	24
8	0.6	Культуры лесные																					
		5Е5Б	1	26	Е	67	26	24	4	2	1А	Еслш	0.6	33	20.7	10.4							
					Б		27	24				С2				10.3							
		10Е	2	14	Е	70	14	16					0.3	6	3.8	3.8							
		подлесок: КЛН, МЛ Редкий																					
		Класс пожарной опасности 3																					
		Культуры: год создания л/к 1951, состояние Удовлетворительные																					
		Рекреационная х-ка: тип ландшафта Закрыт. вертик.сомкн, эстетическая оценка 1, рекреационная оценка Высокая, Устойчивые, проходимость Средняя, просматриваемость Средняя, треб. незначит. регулир. рекреации																					
9	1.8	Поляна для отдыха																					
		Единичные деревья										-											
		10Б		22	Б	60	22	24					0.5			0.9							
		Класс пожарной опасности 2																					
		Рекреационная х-ка: тип ландшафта Открытый с дерев., эстетическая оценка 1, рекреационная оценка Высокая, проходимость Хорошая, просматриваемость Хорошая, треб. незначит. регулир. рекреации																					
10	0.6	Культуры лесные																					
		7С1Е1Л1Б	1	26	С	67	26	24	4	2	1А	Сслм	0.7	30	19	13.3	0.32				0.32		
					Е		26	24				В2				1.9							
					Л		25	24								1.9							
					Б		27	24								1.9							
		подлесок: ЛЩ, В Густой																					
		Класс пожарной опасности 3																					
		Культуры: год создания л/к 1951, состояние Удовлетворительные																					
		Рекреационная х-ка: тип ландшафта Закрыт. гориз. сомкн, эстетическая оценка 1, рекреационная оценка Средняя, Повышенной устойчивости, проходимость Плохая, просматриваемость Средняя, треб. незначит. регулир. рекреации																					

N выдела	Площадь, га	Состав.Подр.Подл.Покров,почва, рельеф,особ.выд.Происхожд.Кат.земель Хар.лесн. культур Кадастров.оценка	Я Р У С	Высота Яруса	Элемент леса	Возраст	Высота	Диаметр	Кл.Гр.Бонитет	Кл.Гр.Бонитет	Тип леса ТЛУ	Полнота Сумма пл. сеч.	Запас сырораст. леса, дес.кбм на 1 га	Запас сырораст. леса, дес.кбм общий на выдел	Запас сырораст. леса, дес.кбм по составляющ.	Кл. Запас на выделе, дес.кбм: то: варн: ос: ти	Кл. Запас на выделе, дес.кбм: сухостоя: стар.	Кл. Запас на выделе, дес.кбм: ре- дин	Кл. Запас на выделе, дес.кбм: единичных дер.	Кл. Запас на выделе, дес.кбм: захламлен. общий	Кл. Запас на выделе, дес.кбм: захламлен. лик-вида	Хозяйственные мероприятия
1	2	3	4	5	6	7	8	9	10	11	12	13	14	15	16	17	18	19	20	21	22	23	24
11	1.2	Культуры лесные																					
		6Б3С1Л+В	1	26	Б	58	26	24	6	2	1	Сслм	0.5	16	20	12							
					С		25	24				В2				6							
					Л		25	24								2							
					В			24															
		5Л5ЛП+В	2	15	Л	61	18	16					0.4	9	11.2	5.6							
					ЛП		12	12								5.6							
					В																		
		подлесок: Р, В Средний																					
		Класс пожарной опасности 4																					
		Культуры: год создания л/к 1964, состояние Удовлетворительные																					
		Рекреационная х-ка: тип ландшафта Закрыт. вертик.сомкн, эстетическая оценка 1, рекреационная оценка Высокая, Устойчивые, проходимость Средняя, просматриваемость Средняя, треб. незначит. регулир. рекреации																					
12	0.2	Культуры лесные																					
		7Б2Л1С	1	26	Б	70	26	24	7	3	1	Сслм	0.6	20	4.1	2.9							
					Л							В2				0.8							
					С			28								0.4							
		10ЛП	2	15	ЛП	50	15	14					0.3	6	1.2	1.2							
		Класс пожарной опасности 4																					
		Культуры: год создания л/к 1951, состояние Удовлетворительные																					
		Рекреационная х-ка: тип ландшафта Закрыт. гориз. сомкн, эстетическая оценка 1, рекреационная оценка Высокая, Устойчивые, проходимость Средняя, просматриваемость Средняя, треб. незначит. регулир. рекреации																					

```
: N :Пло-  :Состав.Подр.Подл.:Я:Вы-  :Эле-:Воз:Вы-:Ди:Кл.Гр.Бо: Тип  :Полн:Запас сырораст. :Кл. Запас на выделе, дес.кбм:                 :
:вы-:щадь,:Покров,почва, ре-:Р:со-  :мент:   :   :ам:во:во:ни:      :ота : леса, дес.кбм  :то:-------------------------:                 :
:де-:     :льеф,особ.выд.Про:У:та  :    :ра :со-:ет:зр:зр:те: леса :----:----------------:ва:су- :ре- :еди-:захламлен.:Хозяйственные    :
:ла : га  :исхожд.Кат.земель:С:Яр  :ле- :   :   :р :ас:ас:т :      :Сумм: на :общий:по   :рн:хо- :    :нич-:----------:                 :
:   :     :Хар.лесн. культур: :ус  :са  :ст :та :  :та:та:  :      :а пл: 1  :на   :соста:ос:стоя:дин :ных :общий:лик-:мероприятия      :
:   :     :Кадастров.оценка : :а   :    :   :   :  :  :  :  : ТЛУ  :сеч.: га :выдел:вляющ:ти:стар.    :дер.:     :вида:                 :
: 1 :  2  :         3       :4: 5  :  6 : 7 : 8 : 9:10:11:12:  13  : 14 : 15 :  16 : 17  :18: 19 : 20 : 21 : 22  : 23 :     24          :
13  1.5   Культуры лесные
          4С3Б2Е1Л+В,Д      1  24   С    64  25  24 4  2  1А Сслм   0.6  24   36.1  14.5     1.5            0.8
                                    Б    64  24  24          В2                      10.8
                                    Е    70  24  24                                  7.2
                                    Л    64  23  24                                  3.6
                                    В            24
                                    Д            24
          подлесок: ЛЩ, Р Средний
          Класс пожарной опасности 3
          Культуры: год создания л/к 1957, состояние Удовлетворительные
          Рекреационная х-ка: тип ландшафта П/открыт рав. разм., эстетическая оценка 1, рекреационная оценка Высокая, Повышенной
          устойчивости, проходимость Средняя, просматриваемость Средняя, треб. незначит. регулир. рекреации

14  1.9   Культуры лесные
          10Б               1  23   Б    51  23  24 6  2  1  Сслм   0.7  20   37.2  37.2
                                                              В2
          подлесок: ЛЩ, КЛН, Р Средний
          Класс пожарной опасности 4
          Культуры: год создания л/к 1970, состояние Удовлетворительные
          Рекреационная х-ка: тип ландшафта Закрыт. гориз. сомкн, эстетическая оценка 1, рекреационная оценка Высокая, Повышенной
          устойчивости, проходимость Средняя, просматриваемость Средняя, треб. незначит. регулир. рекреации

15  1.5   Культуры лесные
          7Б3Д              1  24   Б    70  25  24 7  3  1  Сслм   0.4  12   17.9  12.5
                                    Д        20  24          В2                      5.4
          4ЛП3Д2В1КЛО       2  13   ЛП   70  14  16                  0.3  5    7.5   3
                                    Д        13  14                                  2.2
                                    В        15  14                                  1.5
                                    КЛО      9   12                                  0.8
          подлесок: Р Средний
          Класс пожарной опасности 4
          Культуры: год создания л/к 1951, состояние Удовлетворительные
          Рекреационная х-ка: тип ландшафта Закрыт. гориз. сомкн, эстетическая оценка 1, рекреационная оценка Высокая, Повышенной

          устойчивости, проходимость Средняя, просматриваемость Средняя, треб. незначит. регулир. рекреации
```

Мытищинский лесопарк | Функциональная зона: Рекреационная зона | Квартал 16

N выдела	Площадь, га	Состав. Покров, почва, рельеф, особ. выд. Исхожд. Кат. земель: Хар. лесн. культур: Кадастров. оценка	Ярус	Элемент	Возраст	Высота	Диаметр	Кл. бон.	Кл. нар.	Тип леса	Полнота	Запас сырораст. леса, дес. кбм: Сумм: на 1 га:	Кл. Запас на выделе, дес. кбм: общий:	Кл. Запас на выделе, дес. кбм: по ТЛУ	Хозяйственные мероприятия: Сведения о рубке: вид рубки	Хозяйственные мероприятия: Сведения о рубке: сила рубки	Хозяйственные мероприятия: Сведения о рубке: способ рубки	Хозяйственные мероприятия: Сведения о рубке: год рубки	Хозяйственные мероприятия: Сведения о рубке: запас, дес. кбм
16	0.5	Культуры лесные																	
		10Б+Е	1	Б	70	24	24	7	3	Сслм	0.6	19	9.8	9.8					
				Е						В2									
		подлесок: Р, АЖ Густой																	
		Класс пожарной опасности 4																	
		Культуры: год создания л/к 1951, состояние Удовлетворительные																	
		Рекреационная х-ка: тип ландшафта Закрыт. гориз. сомкн, эстетическая оценка 1, рекреационная оценка Средняя, Устойчивые, проходимость Плохая, просматриваемость Средняя, треб. незначит. регулир. рекреации																	
17	0.3	Культуры лесные																	
		9Е1Б+С	1	Е	70	25	24	4	2	Еслш	0.7	35	9.1	8.2	0.13				
				Б						С2				0.9					
				С															
		Класс пожарной опасности 3																	
		Культуры: год создания л/к 1951, состояние Удовлетворительные																	
		Рекреационная х-ка: тип ландшафта Закрыт. гориз. сомкн, эстетическая оценка 1, рекреационная оценка Высокая, Устойчивые, проходимость Средняя, просматриваемость Средняя, треб. незначит. регулир. рекреации																	
18	0.1	Культуры лесные																	
		8Е2Б	1	Е	70	24	24	4	2	Еслш	0.7	33	4.2	3.4	0.06				
				Б			24			С2				0.8					
		Класс пожарной опасности 3																	
		Культуры: год создания л/к 1951, состояние Удовлетворительные																	
		Рекреационная х-ка: тип ландшафта Закрыт. гориз. сомкн, эстетическая оценка 1, рекреационная оценка Высокая, Устойчивые, проходимость Средняя, просматриваемость Средняя, треб. незначит. регулир. рекреации																	
19	0.3	Культуры лесные																	
		10Б+С	1	Б	67	25	24	7	3	Сслм	0.6	19	5.8	5.8					
				С						В2									
		10ЛП+В	2	ЛП	67	15	16				0.3	6	1.8	1.8					
				В															
		Класс пожарной опасности 4																	
		Культуры: год создания л/к 1951, состояние Удовлетворительные																	
		Рекреационная х-ка: тип ландшафта Закрыт. вертик.сомкн, эстетическая оценка 1, рекреационная оценка Высокая, Повышенной устойчивости, проходимость Средняя, просматриваемость Средняя, треб. незначит. регулир. рекреации																	

Мытищинский лесопарк | Функциональная зона: Рекреационная зона | Квартал 16

N выдела	Площадь, га	Состав. Покров, почва, рельеф, особ. выд. исхожд. Кат. земель: Хар. лесн. культур: Кадастров. оценка	Подр.	Подл.	Я: Р: У: С:	Возраст	Высота	Диаметр	Класс бонитета	Тип леса	Полнота	Запас сырораст. леса, дес.кбм	Кл. ота	Запас на выделе, дес.кбм: Сумм: на 1 га пл: сечн.:	общий	по составляющ:	Хозяйственные мероприятия: захламлен.: рн: хо- ди- нич-: ных дер.:	общий	лик- вида	мероприятия
1	2	3	4	5	6	7	8	9	10	11	12	13	14	15	16	17	18	19	20	21	22	23	24
20	1.4	Культуры лесные 9Б1С	1	24	Б С	66	24	24	7	3	2	Сслм В2	0.6	19	25.8	23.2 2.6							
		подлесок: АЖ, ИВК, Р Густой Класс пожарной опасности 4 Культуры: год создания л/к 1952, состояние Удовлетворительные Рекреационная х-ка: тип ландшафта Закрыт. гориз. сомкн, эстетическая оценка 1, рекреационная оценка Высокая, Устойчивые, проходимость Плохая, просматриваемость Плохая, треб. незначит. регулир. рекреации																					
21	0.1	Поляна													-								
		Класс пожарной опасности 2 Рекреационная х-ка: тип ландшафта Открытый с дерев., эстетическая оценка 2, рекреационная оценка Средняя, проходимость Средняя, просматриваемость Средняя, треб. незначит. регулир. рекреации																					
22	0.4	Культуры лесные 7Б3Л	1	20	Б Л	56 56	21 16	24 16	6	2	2	Сслм В2	0.6	14	5.9	4.1 1.8	0.34						
		подлесок: СВД, Ж, Р Густой Класс пожарной опасности 4 Культуры: год создания л/к 1965, состояние Удовлетворительные Рекреационная х-ка: тип ландшафта Закрыт. вертик.сомкн, эстетическая оценка 1, рекреационная оценка Высокая, Повышенной устойчивости, проходимость Средняя, просматриваемость Средняя, треб. незначит. регулир. рекреации																					
23	0.1	Поляна													-								
		Класс пожарной опасности 2 Рекреационная х-ка: тип ландшафта Открытый с дерев., эстетическая оценка 2, рекреационная оценка Средняя, проходимость Средняя, просматриваемость Средняя, треб. незначит. регулир. рекреации																					

Мытищинский лесопарк | Функциональная зона: Рекреационная зона | Квартал 16

N выдела	Площадь, га	Состав. Покров, рельеф, исходд. Хар. лесн. культур. Кадастров. оценка	Подр. Подл. почва, особ. выд. Кат. земель	Ярус	Элемент леса	Возраст	Высота	Диаметр	Класс. бонитет	Тип леса	Полнота	Запас сырораст. Сумм. на 1 га	Кл. Запас на выделе, дес.кбм: общий	по породам	Хозяйственные мероприятия: Захламленность	Единичных	Лик.	Вид
1	2	3	4	5	6	7	8	9	10	11	12	13	14	15	16	17	18	19
24	0.2	Культуры лесные 9Е1Б	1	24	Е Б	70	24	24 24	4	2	1	Еслш С2	0.7	33	7 0.7	6.3	0.21	0.11
		Класс пожарной опасности 3 Культуры: год создания л/к 1951, состояние Удовлетворительные Рекреационная х-ка: тип ландшафта Закрыт. гориз. сомкн, эстетическая оценка 1, рекреационная оценка Высокая, Устойчивые, проходимость Средняя, просматриваемость Средняя, треб. незначит. регулир. рекреации																
25	0.0	Прогалина			Е						1	- С2						Лес.культуры
		Класс пожарной опасности 3 Рекреационная х-ка: тип ландшафта Открытый с дерев., эстетическая оценка 2, рекреационная оценка Средняя, проходимость Средняя, просматриваемость Средняя, треб. незначит. регулир. рекреации																
26	1.8	10Б+Е	1	21	Б Е	55	21	24 24	6	2	2	Сслм В2	0.6	16	28.2 28.2	28.2		
		подлесок: ЛЩ, КРЛ Средний Класс пожарной опасности 4 Рекреационная х-ка: тип ландшафта Закрыт. гориз. сомкн, эстетическая оценка 1, рекреационная оценка Высокая, Повышенной устойчивости, проходимость Средняя, просматриваемость Средняя, треб. незначит. регулир. рекреации																
27	1.7	Культуры лесные 9С1Б	1	27	С Б	67	27 26	28 24	4	2	1А	Сслм В2	0.7	32	52.9 5.3	47.6		
		подлесок: ЛЩ, Р Средний Класс пожарной опасности 3 Культуры: год создания л/к 1951, состояние Удовлетворительные Рекреационная х-ка: тип ландшафта Закрыт. гориз. сомкн, эстетическая оценка 1, рекреационная оценка Высокая, Повышенной устойчивости, проходимость Средняя, просматриваемость Средняя, треб. незначит. регулир. рекреации																

Мытищинский лесопарк | Функциональная зона: Рекреационная зона | Квартал 16

N выдела	Площадь, га	Состав. Покров, рельеф, исходжд. Хар. лесн. культур. Кадастров. оценка	Подр. Подл. почва, особ. выд. Кат. земель	Я: Вы- ре- Про: Ста: Яр ус а	Элемент леса	Возраст, лет	Вы- сота, м	Диаметр, см	Кл. Бо- нит.	Гр. Тип ТЛУ	Полнота леса	Запас сырораст. леса, дес.кбм: Сумм. на 1 га пл. сеч.:	Кл. Запас на выделе, дес.кбм: общий	по ря- ду	Запасающие деревья: хозяйственные	Запасающие деревья: единичные	Захламленность: общий	Захламленность: лик- виды	Мероприятия
1	2	3	4: 5	6	7	8	9	10	11	12	13	14	15	16	17	18: 19	20	21	22	23	24
28	0.1	Культуры лесные																			
		5Л5ЛП	1	12	Л	33	12	12	2	1	2	Сслм	0.5	9	1	0.5					
					ЛП							В2				0.5					
		Класс пожарной опасности 1																			
		Культуры: год создания л/к 1988, состояние Удовлетворительные																			
		Рекреационная х-ка: тип ландшафта П/открыт рав. разм., эстетическая оценка 2, рекреационная оценка Средняя, Повышенной устойчивости, проходимость Средняя, просматриваемость Средняя, треб. незначит. регулир. рекреации																			
29	0.2	Культуры лесные																			
		6Б4Д	1	21	Б	70	21	28	7	3	2	Сслм	0.3	8	2	1.2					
					Д		22	28				В2				0.8					
		10ЛП	2	9	ЛП	28	9	10					0.3	2	0.5	0.5					
		Класс пожарной опасности 4																			
		Культуры: год создания л/к 1993, состояние Погибшие																			
		Рекреационная х-ка: тип ландшафта Закрыт. вертик.сомкн, эстетическая оценка 1, рекреационная оценка Высокая, Устойчивые, проходимость Средняя, просматриваемость Средняя, треб. незначит. регулир. рекреации																			
30	0.5	Усадьба частная																			
		-														-					
		Класс пожарной опасности 5																			
31	0.3	Дендросад -																			
		-														-					
		Класс пожарной опасности 3																			

Мытищинский лесопарк | Функциональная зона: Рекреационная зона | Квартал 16

N выдела	Площадь, га	Состав. Покров, рельеф, исхожд. Хар. лесн. культур. Кадастров. оценка	Подр.	Подл.	Я: Р: У: С:	Вы- сота	Элемент леса	Возр.	Вы- сота	Диам.	Кл. бон.	Гр. тип.	Бон.	Тип леса	Полнота	Запас сырораст. Сумм: на 1 га пл. сечен.: га	Кл. Запас на выделе, дес.кбм: общий	по выдел	Состав	Ярус	Сомкн.	Единичных деревьев	Захламленн. общий	Лик- вида	Хозяйственные мероприятия
1	2	3	4	5	6	7	8	9	10	11	12	13	14	15	16	17	18	19	20	21	22	23	24		
32	2.1	Культуры лесные																							
		10Б			1	26	Б	70	26	24	7	3	1	Сслм В2	0.8	26	55.5	55.5							
		подлесок: Р, СВД Густой																							
		Класс пожарной опасности 4																							
		Культуры: год создания л/к 1951, состояние Удовлетворительные																							
		Рекреационная х-ка: тип ландшафта Закрыт. гориз. сомкн, эстетическая оценка 1, рекреационная оценка Высокая, Устойчивые, проходимость Средняя, просматриваемость Средняя, треб. незначит. регулир. рекреации																							
33	0.1	Культуры лесные																							
		9Е1Б			1	24	Е	67	24	24	4	2	1	Еслш	0.7	33	4	3.6	0.12		0.06				
							Б			24				С2				0.4							
		Класс пожарной опасности 3																							
		Культуры: год создания л/к 1951, состояние Удовлетворительные																							
		Рекреационная х-ка: тип ландшафта Закрыт. гориз. сомкн, эстетическая оценка 1, рекреационная оценка Высокая, Устойчивые, проходимость Средняя, просматриваемость Средняя, треб. незначит. регулир. рекреации																							
34	0.6	Прогалина					Е																		Лес.культуры
		Единичные деревья											1	-											
		10Б				21	Б	60	21	24				С2	0.4	5					3.1				
		подлесок: Р Средний																							
		Класс пожарной опасности 3																							
		Рекреационная х-ка: тип ландшафта Открытый с дерев., эстетическая оценка 2, рекреационная оценка Средняя, проходимость Средняя, просматриваемость Средняя, треб. незначит. регулир. рекреации																							
35	0.1	Тропа												-											
		Класс пожарной опасности 5																							
		Земли линейного протяжения: ширина 2.0 м, протяженность 0.73 км																							

N выдела	Площадь, га	Состав.Подр.Подл.Покров,почва, рельеф,особ.выд.Происхожд.Кат.земель:Хар.лесн. культур:Кадастров.оценка	Я:Р:У:С	Высота:Яруса	Элемент:леса	Возраст	Высота	Диаметр	Кл.Гр.Бонитет	Кл.Гр.Бонитет	Тип леса ТЛУ	Полнота	Запас сырораст. леса, дес.кбм: Сумма на 1 га	Запас сырораст. леса, дес.кбм: общий на выдел	Запас сырораст. леса, дес.кбм: по составляющ.	Кл. Запас на выделе, дес.кбм: товарн.ос.ти	Кл. Запас на выделе, дес.кбм: сухостоя.стар.	Кл. Запас на выделе, дес.кбм: редин	Кл. Запас на выделе, дес.кбм: единичных дер.	Кл. Запас на выделе, дес.кбм: захламлен.общий	Кл. Запас на выделе, дес.кбм: захламлен.лик-вида	Хозяйственные мероприятия
1	2	3	4	5	6	7	8	9	10	11	12	13	14	15	16	17	18	19	20	21	22	23	24

36 0.4 Просеки квартальные

-

Класс пожарной опасности 5
Земли линейного протяжения: ширина 4.0 м, протяженность 1.01 км

37 0.0 Границы окружные

-

Класс пожарной опасности 5
Земли линейного протяжения: ширина 1.0 м, протяженность 0.05 км

38 0.6 Дорога автом.грунтовая

-

Класс пожарной опасности 5
Земли линейного протяжения: ширина 4.0 м, протяженность 1.54 км

Итого по категории

27.5		507	3	4	2

По составляющим породам

С	93
Е	60
Л	29
Д	8
В	2
КЛО	1
Б	296
ЛП	18

Итого по кварталу

27.5		507	3	4	2

Мытищинский лесопарк Функциональная зона: Квартал 16

N выдела	Площадь, га	Состав.Подр.Подл.Покров,почва, рельеф,особ.выд.Происхожд.Кат.земель:Хар.лесн. культур:Кадастров.оценка	Я:Р:У:С:Я:Р:ус:а	Элемент леса	Возраст	Высота	Диаметр	Кл.Гр.Бонит	Кл.Гр.Бонит	Тип леса ТЛУ	Полнота	Запас сырораст. леса, дес.кбм	Запас сырораст. леса, дес.кбм	Кл. Запас на выделе, дес.кбм	Кл. Запас на выделе, дес.кбм	Кл. Запас на выделе, дес.кбм	Кл. Запас на выделе, дес.кбм	Хозяйственные мероприятия
												Сумм: на 1 га	общий:по соста:вляющ:	ва:рн:ос:ти:	су-хо-стоя:стар.	ре-дин	еди-нич-ных дер.:	захламлен.:общий:	лик-вида:
1	2	3	4	5	6	7	8	9	10	11	12	13	14	15	16	17	18	19	20	21	22	23	24

По составляющим породам

С	93
Е	60
Л	29
Д	8
В	2
КЛО	1
Б	296
ЛП	18

Отметка об изменениях после лесоустройства

N выдела	Площадь выдела	Наименование выполненного мероприятия, иного воздействия; изменение качества земли; хозяйства	Год проведения (возраст)	Объемные показатели мероприятия, га, м3	Подпись лица произведшего запись	N выдела	Площадь выдела	Наименование выполненного мероприятия, иного воздействия; изменение качества земли; хозяйства	Год проведения (возраст)	Объемные показатели мероприятия, га, м3	Подпись лица произведшего запись

Мытищинский лесопарк | Функциональная зона: Рекреационная зона | Квартал 17

N выдела	Площадь, га	Состав. Покров, рельеф, Хар. лесн. культур, Кадастров. оценка	Подр. почва, особ. выд., исхожд., культур: усл., оценка	Подл. ре-со-ет-ра-ле-ст-та-та-	Я: Р: У: С:	Элемент	Воз-ра-ст	Вы-со-та	Ди-ам-ет	Кл. бон.	Гр. зр.	Бо-ни-тет	Тип леса, ТЛУ	Полнота	Запас сырораст. леса, дес.кбм: Сумм. на 1 га пл. сеч.: га	Кл. Запас на выделе, дес.кбм: общий	по выдел	то: рн: хо- вляющ	ва: су- ти: стар.	ре- соста	еди-ос: стоя	нич-дин	Захламлен.: общий	лик- вида	Хозяйственные мероприятия
1	0.3	Культуры лесные																						Проходн.1 оч.	
		9С1Б+Е	1	21		С Б Е	69	21 21	28 24	4	2	2	Сслм В2	0.8	26	6.7	6 0.7				0.13			10%	
		подрост: 10Е (15) 2 м, 0.5 тыс.шт/га, благонадежный																								
		подлесок: Р, БЗН, Ж, АЖ Средний																								
		Класс пожарной опасности 3																								
		Культуры: год создания л/к 1951, состояние Хорошие																								
		Краснокнижные растения: Ландыш майский																								
		Рекреационная х-ка: тип ландшафта Закрыт. гориз. сомкн, эстетическая оценка 1, рекреационная оценка Высокая, Устойчивые, проходимость Плохая, просматриваемость Плохая, регулирование рекреации не требуется																								
		Особенности: Размещение подроста груп.																								
2	0.2	Поляна для отдыха																								
												2	Сслм В2													
		подлесок: Р, ЛЩ, ЧР Редкий																								
		Класс пожарной опасности 2																								
		Рекреационная х-ка: тип ландшафта Открытый с дерев., эстетическая оценка 2, рекреационная оценка Средняя, проходимость Средняя, просматриваемость Средняя																								
3	0.2	Культуры лесные																						Проходн.1 оч.	
		10С+Б	1	23		С Б	69	23	28	4	2	1	Сслм В2	0.8	30	5.8	5.8				0.1			10%	
		подрост: 10Е (20) 3 м, 1 тыс.шт/га, благонадежный																								
		подлесок: Ж, СМР, Р, РР Средний																								
		Класс пожарной опасности 3																								
		Культуры: год создания л/к 1951, состояние Хорошие																								
		Краснокнижные растения: Ландыш майский																								
		Рекреационная х-ка: тип ландшафта Закрыт. гориз. сомкн, эстетическая оценка 1, рекреационная оценка Высокая, Повышенной устойчивости, проходимость Плохая, просматриваемость Плохая, регулирование рекреации не требуется																								
		Особенности: Размещение подроста груп.																								

Мытищинский лесопарк | Функциональная зона: Рекреационная зона | Квартал 17

N выдела	Площадь, га	Состав. Покров, рельеф, исходжд. Хар.лесн. Кадастров.оценка	Подр. Подл. Ярус культур: усредн. возраст	Элемент леса	Возраст	Высота	Диаметр	Кл.бонитета	Гр.возраст.	Бонитет	Тип леса, ТЛУ	Полнота	Запас сырораст. Сумм: на 1 га, дес.кбм	Кл. Запас на выделе, дес.кбм: общий	по породам	Запас захламлен.	Хозяйственные мероприятия
1	2	3	4: 5	6	7	8	9	10	11	12	13	14	15	16	17	18: 19	20	21	22	23	24
4	0.8	Культуры лесные 10Б+ЛП,Б,Л,Е	1 24	Б ЛП Б Л Е	69 40	24	28	7	3	2	Сслм В2	0.7	22	17.3	17.3		0.39				
		подрост: 10Е (15) 2 м, 0.5 тыс.шт/га, благонадежный подлесок: БЗН, РР, Ж Редкий Класс пожарной опасности 4 Культуры: год создания л/к 1951, состояние Удовлетворительные Краснокнижные растения: Ландыш майский Рекреационная х-ка: тип ландшафта Закрыт. вертик.сомкн, эстетическая оценка 2, рекреационная оценка Средняя, Устойчивые, проходимость Средняя, просматриваемость Средняя, треб. незначит. регулир. рекреации Особенности: Состав неоднородный, Размещение подроста груп., Полнота неравномерная																			
5	0.1	Культуры лесные 5С5Е+Б,Л,Е,В	1 22	С Е Б Л Е В	69 23 24	23 22	24 24	4	2	1	Сслм В2	0.6	22	3.1 	1.6 1.5						Проходн.1 оч. 10%
		10Е	2 12	Е	40	12	14					0.3	5	0.7	0.7						
		подрост: 10Е (15) 2 м, 0.5 тыс.шт/га, благонадежный подлесок: РР, БЗН, ЛЩ, Р Редкий Класс пожарной опасности 3 Культуры: год создания л/к 1951, состояние Хорошие Краснокнижные растения: Ландыш майский Рекреационная х-ка: тип ландшафта Закрыт. вертик.сомкн, эстетическая оценка 2, рекреационная оценка Средняя, Устойчивые, проходимость Средняя, просматриваемость Средняя, регулирование рекреации не требуется Особенности: Состав неоднородный, Полнота неравномерная, Размещение подроста груп.																			

Мытищинский лесопарк Функциональная зона: Рекреационная зона Квартал 17

N выдела	Площадь, га	Состав.Подр.Подл.: Покров,почва, рельеф,особ.выд.: Хар.лесн. культур: Кадастров.оценка	Я: Р: У: С: а	Вы-сота	Элемент	Возр.	Вы-сота	Диам.	Кл.бон.	Гр.поп.	Бон.	Тип леса	Полнота	Запас сырораст. леса, дес.кбм: Сумм: на 1 га:	Кл. Запас на выделе, дес.кбм: общий:	по	рн:	хо-	Запас на выделе, дес.кбм: еди-ничных:	захламлен.	Хозяйственные мероприятия: общий:	лик-	вида:
1	2	3	4	5	6	7	8	9	10	11	12	13	14	15	16	17	18	19	20	21	22	23	24
6	0.2	Культуры лесные																					
		6ЛП3Б1Д		1	18	ЛП	55	18	24	6	2	2	Сслм	0.6	18	3.5	2.1						
						Б		20	28				В2				1						
						Д		16	20								0.4						
		подрост: 8КЛО2ЛП (5) 1 м, 5 тыс.шт/га, благонадежный																					
		подлесок: Ж, ЛЩ Редкий																					
		Класс пожарной опасности 4																					
		Культуры: год создания л/к 1965, состояние Удовлетворительные																					
		Краснокнижные растения: Ландыш майский																					
		Рекреационная х-ка: тип ландшафта Закрыт. гориз. сомкн, эстетическая оценка 1, рекреационная оценка Высокая, Повышенной устойчивости, проходимость Хорошая, просматриваемость Хорошая, регулирование рекреации не требуется																					
7	0.1	Культуры лесные																					
		10Б+ЛП,КЛ		1	24	Б	70	24	24	7	3	2	Сслм	0.7	22	1.7	1.7						
						ЛП			24				В2										
						КЛ			24														
		подрост: 7ЛП2КЛ1Д (10) 2 м, 5 тыс.шт/га, благонадежный																					
		подлесок: Р, РР, Ж Средний																					
		Класс пожарной опасности 4																					
		Культуры: год создания л/к 1950, состояние Хорошие																					
		Краснокнижные растения: Ландыш майский																					
		Рекреационная х-ка: тип ландшафта Закрыт. гориз. сомкн, эстетическая оценка 1, рекреационная оценка Высокая, Повышенной устойчивости, проходимость Плохая, просматриваемость Средняя, регулирование рекреации не требуется																					
8	0.3	8ЛП1Б1КЛО		1	2	ЛП	7	2	2	1	1	2	Сслм	0.7	0.7	0.2	0.2						
						Б							В2										
						КЛО																	
		подрост: 10Д (5) 1 м, 0.5 тыс.шт/га, благонадежный																					
		подлесок: Р, Ж, ЧР Редкий																					
		Класс пожарной опасности 4																					
		Краснокнижные растения: Ландыш майский																					
		Рекреационная х-ка: тип ландшафта Закрыт. гориз. сомкн, эстетическая оценка 3, рекреационная оценка Низкая, Повышенной устойчивости, проходимость Плохая, просматриваемость Плохая, регулирование рекреации не требуется																					

N выдела	Площадь, га	Состав.Подр.Подл.Покров,почва, рельеф,особ.выд.Происхожд.Кат.земель Хар.лесн. культур Кадастров.оценка	Я Р У С	Высота Яруса	Элемент леса	Возраст	Высота	Диаметр	Кл.Гр.Бонит	Кл.Гр.Бонит	Тип леса ТЛУ	Полнота Сумма пл. сеч.	Запас сырораст. леса, дес.кбм на 1 га	Запас сырораст. леса, дес.кбм общий на выдел	Запас сырораст. леса, дес.кбм по составляющ.	Кл. Запас на выделе, дес.кбм: то: варн: ос: ти	Кл. Запас на выделе, дес.кбм: сухостоя: стар.	Кл. Запас на выделе, дес.кбм: ре-дин	Кл. Запас на выделе, дес.кбм: единичных дер.	Кл. Запас на выделе, дес.кбм: захламлен. общий	Кл. Запас на выделе, дес.кбм: захламлен. лик-вида	Хозяйственные мероприятия
1	2	3	4	5	6	7	8	9	10	11	12	13	14	15	16	17	18	19	20	21	22	23	24
9	0.7	Культуры лесные																					Проходн.1 оч.
		8ЛП2Б+ИВД	1	15	ЛП	45	14	16	5	2	2	Сслм	0.8	16	10.5	8.4							10%
					Б		18	24				В2				2.1							
					ИВД			24															
		подлесок: РР, Ж, БЗН Редкий																					
		Класс пожарной опасности 4																					
		Культуры: год создания л/к 1975, состояние Хорошие																					
		Краснокнижные растения: Ландыш майский																					
		Рекреационная х-ка: тип ландшафта Закрыт. гориз. сомкн, эстетическая оценка 1, рекреационная оценка Высокая, Повышенной устойчивости, проходимость Хорошая, просматриваемость Хорошая, регулирование рекреации не требуется																					
10	0.5	Насажд.с л/к под пол.																					
		10Б	1	21	Б	50	21	24	5	2	1	Сслм	0.6	16	7.6	7.6							
												В2											
		10В+ЛП,КЛ	2	14	В	32	14	12					0.3	5	2.4	2.4							
					ЛП																		
					КЛ																		
		подлесок: РР, Ж, БЗН Средний																					
		Класс пожарной опасности 4																					
		Культуры: год создания л/к 1978, состояние Удовлетворительные																					
		Краснокнижные растения: Ландыш майский																					
		Рекреационная х-ка: тип ландшафта Закрыт. вертик.сомкн, эстетическая оценка 2, рекреационная оценка Средняя, Устойчивые, проходимость Средняя, просматриваемость Средняя, треб. незначит. регулир. рекреации																					
		Особенности: Насаждение разновозрастное, Полнота неравномерная, Состав неоднородный																					
11	0.6	Культуры лесные																					Проходн.1 оч.
		9С1Б	1	22	С	69	22	28	4	2	1	Сслм	0.8	28	17.2	15.5							10%
					Б		23	24				В2				1.7							
		подлесок: Ж, СМР, Р, ИВК Густой																					
		Класс пожарной опасности 3																					
		Культуры: год создания л/к 1951, состояние Удовлетворительные																					
		Рекреационная х-ка: тип ландшафта Закрыт. вертик.сомкн, эстетическая оценка 1, рекреационная оценка Высокая, Повышенной устойчивости, проходимость Плохая, просматриваемость Средняя, регулирование рекреации не требуется																					

Мытищинский лесопарк | Функциональная зона: Рекреационная зона | Квартал 17

N выдела	Площадь, га	Состав. Покров, рельеф, исходн. Хар. лесн. культур. Кадастров. оценка	Подр.	Подл.	Я	Возр.	Выс.	Диам.	Кл.	Гр.	Бон.	Тип леса, ТЛУ	Полн.	Запас сырораст. Сумм. на 1 га пл. сеч.: га	Кл.	Запас на выделе, дес.кбм: общий	по выдел	Запас на выделе, дес.кбм: по преобл.	Запас на выделе, дес.кбм: по хозяйств.	Еди-ничн.	Захламлен. общий	Захламлен. по видам	Хозяйственные мероприятия
1	2	3	4	5	6	7	8	9	10	11	12	13	14	15	16	17	18	19	20	21	22	23	24
12	0.2	Культуры лесные																					Проходн.1 оч.
		10Б+Е	1	23	Б	69	23	28	7	3	2	Сслм	0.7	20	4.8	4.8							30%
					Е							В2											
		10Е+В	2	14	Е	50	14	14					0.4	8	1.9	1.9							
					В																		
		подрост: 10Е (15) 3 м, 0.5 тыс.шт/га, благонадежный																					
		подлесок: Р, РР, АЖ, БЗН Средний																					
		Класс пожарной опасности 4																					
		Культуры: год создания л/к 1951, состояние Хорошие																					
		Краснокнижные растения: Ландыш майский																					
		Рекреационная х-ка: тип ландшафта Закрыт. вертик.сомкн, эстетическая оценка 2, рекреационная оценка Средняя, Устойчивые, проходимость Средняя, просматриваемость Средняя, треб. незначит. регулир. рекреации																					
		Особенности: Размещение подроста груп., Насаждение разновозрастное, Полнота неравномерная																					
13	0.2	Культуры лесные																					
		5С5Е+Б,В	1	23	С	69	23	28	4	2	1	Счрм	0.5	18	3	1.5							
					Е			28				В3				1.5							
					Б																		
					В																		
		10Е	2	19	Е	69	19	20					0.4	13	2.2	2.2							
		подлесок: БЗН, Р, РР Средний																					
		Класс пожарной опасности 4																					
		Культуры: год создания л/к 1951, состояние Хорошие																					
		Краснокнижные растения: Ландыш майский																					
		Рекреационная х-ка: тип ландшафта Закрыт. вертик.сомкн, эстетическая оценка 1, рекреационная оценка Высокая, Устойчивые, проходимость Средняя, просматриваемость Средняя, регулирование рекреации не требуется																					
		Особенности: Полнота неравномерная																					

Мытищинский лесопарк | Функциональная зона: Рекреационная зона | Квартал 17

N выдела	Площадь, га	Состав. Покров, рельеф, исходд. Хар. лесн. культур: Кадастров. оценка	Подр.	Подл.	Ярус	Элемент леса	Возраст, лет	Высота, м	Диаметр, см	Класс бонитета	Тип леса	Полнота	Запас сыроростущей древесины, дес.кбм: Сумм. на 1 га	Кл. Запас на выделе, дес.кбм: общий	по породам	Характеристика насаждения: состояние	Хозяйственные мероприятия: вид	Примечание
1	2	3	4	5	6	7	8	9	10	11	12	13	14	15	16	17	18	19	20	21	22	23	24
14	0.2	Культуры лесные																					Проходн.1 оч.
		9Б1Е	1	24	Б	69	24	28	7	3	2	Сслм	0.5	15	3.5	3.1							20%
					Е		23	24				В2				0.4							
		10Е	2	18	Е	69	18	20					0.4	12	2.8	2.8							
		подлесок: РР, БЗН, Ж Средний																					
		Класс пожарной опасности 4																					
		Культуры: год создания л/к 1951, состояние Хорошие																					
		Краснокнижные растения: Ландыш майский																					
		Рекреационная х-ка: тип ландшафта Закрыт. вертик.сомкн, эстетическая оценка 1, рекреационная оценка Высокая, Повышенной устойчивости, проходимость Хорошая, просматриваемость Средняя, регулирование рекреации не требуется																					
15	0.8	10Б+С	1	23	Б	70	23	28	4	2	2	Сслм	0.6	17	13.2	13.2							Проходн.1 оч.
					С							В2											20%
		10Е	2	17	Е	50	17	16					0.3	8	6.2	6.2							
		подрост: 10Е (15) 2 м, 0.5 тыс.шт/га, благонадежный																					
		подлесок: РР, БЗН, ЛЩ Средний																					
		Класс пожарной опасности 3																					
		Краснокнижные растения: Ландыш майский																					
		Рекреационная х-ка: тип ландшафта Закрыт. вертик.сомкн, эстетическая оценка 2, рекреационная оценка Средняя, Повышенной устойчивости, проходимость Средняя, просматриваемость Средняя, треб. незначит. регулир. рекреации																					
		Особенности: Размещение подроста груп., Состав неоднородный, Полнота неравномерная, Насаждение разновозрастное																					
16	0.1	Культуры лесные																					
		5Л5Б	1	22	Л	69	20	24	4	2	2	Сслм	0.7	24	2.6	1.3				0.05			
					Б		23	24				В2				1.3							
		подлесок: РР, БЗН, ЛЩ, Р Средний																					
		Класс пожарной опасности 3																					
		Культуры: год создания л/к 1951, состояние Хорошие																					
		Краснокнижные растения: Ландыш майский																					
		Рекреационная х-ка: тип ландшафта Закрыт. гориз. сомкн, эстетическая оценка 2, рекреационная оценка Средняя, Устойчивые, треб. незначит. регулир. рекреации																					

Мытищинский лесопарк | Функциональная зона: Рекреационная зона | Квартал 17

N выдела	Площадь, га	Состав. Покров, рельеф, исходд. Хар. лесн. культур: Кадастров. оценка	Подр. почва, особ. Кат. земель	Подл. выд. Сомкн. Прир. Устойч.	Я: Возраст	Высота	Диаметр	Кл. бон.	Гр. возоб.	Тип леса	Полнота	Запас сырораст. Сумм: на 1 га сечен.:	Кл. ТЛУ	Запас на выделе, дес.кбм: общий	по ликвиду	Хозяйственные мероприятия
1	2	3	4	5	6	7	8	9	10	11	12	13	14	15	16	17
17	0.2	Культуры лесные														
		8Е2Б	1	23	Е	69	23	24	4	2	1	Сслм	0.5	22	5.2	4.2
					Б		24	28				В2				1
		10Е+Е	2	19	Е	69	19	20					0.3	10	2.4	2.4
					Е	50	12	14								
		Класс пожарной опасности 3														
		Культуры: год создания л/к 1951, состояние Хорошие														
		Рекреационная х-ка: тип ландшафта Закрыт. вертик.сомкн, эстетическая оценка 1, рекреационная оценка Высокая, Повышенной устойчивости, проходимость Хорошая, просматриваемость Хорошая, треб. незначит. регулир. рекреации														
18	0.1	Культуры лесные														Проходн.1 оч.
		4ЛП2Б4Л	1	21	ЛП	69	20	20	7	3	2	Сслм	0.8	31	2.9	1.2	0.05	10%
					Б		23	24				В2				0.6		
					Л		22	28								1.1		
		подлесок: РР, БЗН, Р, ЛЩ, Ж Средний														
		Класс пожарной опасности 4														
		Культуры: год создания л/к 1951, состояние Хорошие														
		Краснокнижные растения: Незабудка лесная														
		Рекреационная х-ка: тип ландшафта Закрыт. гориз. сомкн, эстетическая оценка 2, рекреационная оценка Средняя, Устойчивые, проходимость Средняя, просматриваемость Средняя, треб. незначит. регулир. рекреации														
19	0.2	Культуры лесные														
		6Л4Б+Е,ЛП	1	19	Л	55	18	24	3	2	2	Сслм	0.6	17	3.1	1.9
					Б		20	24				В2				1.2
					Е			24								
					ЛП			24								
		подрост: 10Е (20) 3 м, 2 тыс.шт/га, благонадежный														
		подлесок: РР, Р, ЛЩ Средний														
		Класс пожарной опасности 3														
		Культуры: год создания л/к 1965, состояние Хорошие														
		Рекреационная х-ка: тип ландшафта Закрыт. гориз. сомкн, эстетическая оценка 1, рекреационная оценка Высокая, Устойчивые, проходимость Плохая, просматриваемость Плохая, треб. незначит. регулир. рекреации														
		Особенности: Размещение подроста груп.														

Мытищинский лесопарк | Функциональная зона: Рекреационная зона | Квартал 17

N выдела	Площадь, га	Состав.Подр.Подл.:Покров,почва,рельеф,особ.выд.:Хар.лесн. культур:Кадастров.оценка	Ярус	Возраст	Элемент леса	Высота	Диаметр	Класс бонитета	Тип леса	Полнота	Запас сырораст. леса, дес.кбм: Сумм на 1 га	Кл. Запас на выделе, дес.кбм: общий	по преобл.	Категория земель	Характеристика насаждения	Мероприятия
1	2	3	4	5	6	7	8	9	10	11	12	13	14	15	16	17	18	19	20	21	22	23	24
20	0.2	10Б	1	22	Б	60	22	28	6	2	2	Сслм В2	0.8	22	4.6	4.6						0.11	
		подлесок: РР, Р, Ж, БЗН Средний Класс пожарной опасности 4 Краснокнижные растения: Ландыш майский Рекреационная х-ка: тип ландшафта Закрыт. гориз. сомкн, эстетическая оценка 1, рекреационная оценка Высокая, Повышенной устойчивости, проходимость Плохая, просматриваемость Плохая, регулирование рекреации не требуется																					
21	0.3	Культуры лесные 6БЗЛП1Я+КЛ	1	22	Б ЛП Я КЛ	69	23 20 19	28 20 16	4	2	2	Сслм В2	0.7	19	5.1	3.1 1.5 0.5							
		подлесок: Ж, РР Редкий Класс пожарной опасности 3 Культуры: год создания л/к 1951, состояние Удовлетворительные Краснокнижные растения: Ландыш майский Рекреационная х-ка: тип ландшафта Закрыт. вертик.сомкн, эстетическая оценка 1, рекреационная оценка Высокая, Устойчивые, проходимость Хорошая, просматриваемость Хорошая, регулирование рекреации не требуется Особенности: Состав неоднородный, Полнота неравномерная																					
22	0.7	10Б	1	23	Б	50	23	24	5	2	1	Сслм В2	0.7	20	14.3	14.3						0.36	
		подрост: 8ЛП1Б1КЛ (7) 2 м, 5 тыс.шт/га, благонадежный подлесок: ЛЩ, Р, БЗН, Ж Редкий Класс пожарной опасности 4 Краснокнижные растения: Ландыш майский Рекреационная х-ка: тип ландшафта Закрыт. гориз. сомкн, эстетическая оценка 1, рекреационная оценка Высокая, Устойчивые, проходимость Плохая, просматриваемость Плохая, треб. значит. регулир. рекреации Особенности: Размещение подроста груп., Загрязнение бытов.отходами, Насаждение разновозрастное, Полнота неравномерная, Состав неоднородный																					

Мытищинский лесопарк | Функциональная зона: Рекреационная зона | Квартал 17

N выдела	Площадь, га	Состав. Покров, почва, рельеф, особ. выд. Исхожд. Хар. лесн. культур: Кадастров. оценка	Ярус	Элемент леса	Возраст, лет	Высота, м	Диаметр, см	Кл. бон.	Кл. гр.	Тип леса	Полнота	Запас сырораст. леса, дес. кбм: Сумм. на 1 га пл. сеч.:	Кл. Запас на выделе, дес. кбм: общий	по породам	Хозяйственные мероприятия: захламленность	ед. дер.	вид
23	0.3	Культуры лесные															
		6С4Б+ЛП	1	С	69	22	24	4	2	Сслм	0.5	18	5.8	3.5			
				Б		23	28			В2				2.3			
				ЛП													
		подлесок: РР, ЛЩ, Ж Средний															
		Класс пожарной опасности 3															
		Культуры: год создания л/к 1951, состояние Удовлетворительные															
		Краснокнижные растения: Ландыш майский															
		Рекреационная х-ка: тип ландшафта Закрыт. гориз. сомкн, эстетическая оценка 1, рекреационная оценка Высокая, Устойчивые, проходимость Плохая, просматриваемость Плохая, регулирование рекреации не требуется															
24	1.5	Насажд.с пород.иск.пр.															
		4Б4Д1ЛП1ОС+С	1	Б	60	21	24	3	2	Сслм	0.4	8	12	4.8		3	
				Д		15	20			В2				4.8			
				ЛП		17	20							1.2			
				ОС	30	20	20							1.2			
				С													
		подрост: 5ЛП3Д2Б (10) 2 м, 3 тыс.шт/га, благонадежный															
		подлесок: РР,БЗН,МЛ Густой															
		Класс пожарной опасности 3															
		Культуры: год создания л/к 1951, состояние Неудовлетворительные															
		Рекреационная х-ка: тип ландшафта Закрыт. вертик.сомкн, эстетическая оценка 3, рекреационная оценка Низкая, Средней устойчивости, проходимость Плохая, просматриваемость Плохая, требуется строгий режим рекреации															
		Особенности: Полнота неравномерная, Размещение подроста груп., Состав неоднородный															

N выдела	Площадь, га	Состав.Подр.Подл.Покров,почва, рельеф,особ.выд.Происхожд.Кат.земель Хар.лесн. культур Кадастров.оценка	Я Р У С	Высота Яруса	Элемент леса	Возраст	Высота	Диаметр	Кл.Гр.Бонитета	Кл.Гр.Бонитета	Тип леса ТЛУ	Полнота Сумма пл. сеч.	Запас сырораст. леса, дес.кбм на 1 га	Запас сырораст. леса, дес.кбм общий на выдел	Запас сырораст. леса, дес.кбм по составляющ.	Кл. Запас на выделе, дес.кбм: Кл. товарн. ос. ти	Кл. Запас на выделе, дес.кбм: Кл. сухостоя стар.	Кл. Запас на выделе, дес.кбм: Кл. ре-дин	Кл. Запас на выделе, дес.кбм: Кл. единичных дер.	Кл. Запас на выделе, дес.кбм: Кл. захламлен. общий	Кл. Запас на выделе, дес.кбм: Кл. захламлен. лик-вида	Хозяйственные мероприятия
1	2	3	4	5	6	7	8	9	10	11	12	13	14	15	16	17	18	19	20	21	22	23	24
25	0.4	Культуры лесные																					Проходн.1 оч.
		10Б	1	23	Б	69	23	28	7	3	2	Сслм В2	0.6	17	7.3	7.3					0.43		20%
		10В	2	17	В	69	17	16					0.3	6	2.6	2.6							

подрост: 10В (5) 1.5 м, 5 тыс.шт/га, благонадежный
подлесок: РР, БЗН, Ж Средний
Класс пожарной опасности 4
Культуры: год создания л/к 1951, состояние Удовлетворительные
Краснокнижные растения: Ландыш майский, Незабудка лесная
Рекреационная х-ка: тип ландшафта Закрыт. вертик.сомкн, эстетическая оценка 2, рекреационная оценка Средняя, Устойчивые, проходимость Средняя, просматриваемость Средняя, треб. незначит. регулир. рекреации
Особенности: Проводится выпас скота, Размещение подроста груп.

26	0.2	Культуры лесные																				
		5Д3Б2ЛП+ОС	1	21	Д	59	15	20	3	2	3	Дслш	0.7	21	4.2	2.1					0.1	
					Б		27	24				С2				1.3						
					ЛП		28	20								0.8						
					ОС																	

подлесок: РР, Ж, БЗН Густой
Класс пожарной опасности 3
Культуры: год создания л/к 1961
Краснокнижные растения: Ландыш майский
Рекреационная х-ка: тип ландшафта Закрыт. вертик.сомкн, эстетическая оценка 1, рекреационная оценка Высокая, Повышенной устойчивости, проходимость Хорошая, просматриваемость Хорошая, регулирование рекреации не требуется
Особенности: Состав неоднородный, Полнота неравномерная

N выдела	Площадь, га	Состав.Подр.Подл.Покров,почва, рельеф,особ.выд.Происхожд.Кат.земель Хар.лесн. культур Кадастров.оценка	Я Р У С	Высота Яруса	Элемент леса	Возраст	Высота	Диаметр	Кл.Гр.Бонитет	Кл.Гр.Бонитет	Тип леса ТЛУ	Полнота Сумма пл. сеч.	Запас сырораст. леса, дес.кбм на 1 га	Запас сырораст. леса, дес.кбм общий на выдел	Запас сырораст. леса, дес.кбм по составляющ.	Кл. Запас на выделе, дес.кбм: Кл. товарн. ос. ти	Кл. Запас на выделе, дес.кбм: Кл. сухостоя стар.	Кл. Запас на выделе, дес.кбм: Кл. ре-дин	Кл. Запас на выделе, дес.кбм: Кл. единичных дер.	Кл. Запас на выделе, дес.кбм: Кл. захламлен. общий	Кл. Запас на выделе, дес.кбм: Кл. захламлен. лик-вида	Хозяйственные мероприятия
1	2	3	4	5	6	7	8	9	10	11	12	13	14	15	16	17	18	19	20	21	22	23	24
27	0.4	Культуры лесные																					
		10Б+Е,С	1	24	Б	69	24	28	7	3	2	Сслм	0.8	25	11.1	11.1							
					Е							В2											
					С																		
		подлесок: РР, БЗН, Ж, ЛЩ Редкий																					
		Класс пожарной опасности 4																					
		Культуры: год создания л/к 1951, состояние Хорошие																					
		Краснокнижные растения: Ландыш майский, % покрытия 97																					
		Рекреационная х-ка: тип ландшафта Закрыт. гориз. сомкн, эстетическая оценка 1, рекреационная оценка Высокая, Устойчивые, проходимость Хорошая, просматриваемость Хорошая, регулирование рекреации не требуется																					
28	3.7	Культуры лесные																					Проходн.1 оч.
		10Б+Е,С	1	24	Б	69	24	28	7	3	2	Сслм	0.9	28	104.2	104.2					1.9		30%
					Е	80	24	28				В2											
					С			28															
		10Е	2	19	Е	69	19	16					0.3	10	37.2	37.2							
		подлесок: Р, СМР, МЛ Редкий																					
		Класс пожарной опасности 4																					
		Культуры: год создания л/к 1951, состояние Хорошие																					
		Рекреационная х-ка: тип ландшафта Закрыт. вертик.сомкн, эстетическая оценка 1, рекреационная оценка Высокая, Устойчивые, проходимость Хорошая, просматриваемость Хорошая, треб. незначит. регулир. рекреации																					
		Особенности: Полнота неравномерная, Насаждение разновозрастное																					

N выдела	Площадь, га	Состав. Покров, почва, рельеф, особ. выд. Исхожд. Кат. земель: Хар. лесн. культур: Кадастров. оценка	Ярус	Элемент леса	Возраст	Высота	Диаметр	Кл. бонитета	Гр. возобн.	Бонитет	Тип леса ТЛУ	Полнота Сумма на 1 га	Запас сырораст. леса, дес.кбм: общий на 1 га	Кл. Запас на выделе, дес.кбм: по составляющ.	Запас сырораст. леса, дес.кбм: по ярусам	Запас сырораст. леса, дес.кбм: по породам	Кл. Запас на выделе, дес.кбм: Ред. Ед. нич. дер.	Захламленность: общий	Захламленность: ликвидная	Хозяйственные мероприятия
29	0.7	Культуры лесные 3Л1Е3Б1Б1Д1КЛО	1	Л	69	20	24	4	2	2	Сслм	0.8	26	17.5	5.2					Проходн.1 оч. 20%
				Е		21	24				В2				1.8					
				Б		23	28								5.1					
				Б		23	28								1.8					
				Д		17	20								1.8					
				КЛО		18	16								1.8					
		подлесок: РР, БЗН, ЛЩ, Ж Редкий Класс пожарной опасности 3 Культуры: год создания л/к 1951, состояние Хорошие Рекреационная х-ка: тип ландшафта Закрыт. вертик.сомкн, эстетическая оценка 2, рекреационная оценка Средняя, Устойчивые, проходимость Хорошая, просматриваемость Средняя, регулирование рекреации не требуется Особенности: Состав неоднородный, Полнота неравномерная, Насаждение разновозрастное																		
30	0.5	Культуры лесные 5Б5Е	1	Б	69	23	28	7	3	2	Сслм	0.6	16	7.8	3.9			0.49		Выбор.санрубка
				Е		21	24				В2				3.9					
		10Е+Б	2	Е	69	18	20					0.3	9	4.4	4.4					
				Б			20													
		3 ярус древостоя 10Е		12	Е	50	12	16						3	1.5	1.5				
		подлесок: РР, БЗН, ЛЩ, Ж Редкий Класс пожарной опасности 4 Культуры: год создания л/к 1951, состояние Удовлетворительные Повреждения насаждения: Высыхание, год 2019, Ель, Типограф, Средняя поврежденность Краснокнижные растения: Ландыш майский Рекреационная х-ка: тип ландшафта Закрыт. вертик.сомкн, эстетическая оценка 2, рекреационная оценка Средняя, Средней устойчивости, проходимость Средняя, просматриваемость Средняя, треб. значит. регулир. рекреации Особенности: Полнота неравномерная, Насаждение разновозрастное, Состав неоднородный																		

Мытищинский лесопарк | Функциональная зона: Рекреационная зона | Квартал 17

N выдела	Площадь, га	Состав. Подр. Подл. Покров, почва, рельеф, особ. выд. Хар. лесн. культур: Кадастров. оценка	Ярус	Элемент леса	Возраст	Высота	Диаметр	Кл. бонитета	Тип леса	Полнота	Запас сырораст. Сумм. на 1 га	Кл. таксации	Запас на выделе, дес.кбм: общий	по породам	Хозяйственные мероприятия: захламленность	единичных	общий	ликвидных	вида
1	2	3	4	5	6	7	8	9	10	11	12	13	14	15	16	17	18	19	20	21	22	23	24
31	0.8	Культуры лесные																					Проходн.1 оч.
		7С3Б+Е	1	23	С	69	23	24	4	2	1	Сслм	0.8	30	23.6	16.5							20%
					Б		24	24				В2				7.1							
					Е																		
		10Е	2	12	Е	40	12	12					0.3	5	3.9	3.9							
		подрост: 10Е (20) 3 м, 1 тыс.шт/га, благонадежный подлесок: ЛЩ, Р, БЗН Редкий Класс пожарной опасности 3 Культуры: год создания л/к 1951, состояние Удовлетворительные Краснокнижные растения: Ландыш майский, Незабудка лесная Рекреационная х-ка: тип ландшафта Закрыт. вертик.сомкн, эстетическая оценка 1, рекреационная оценка Высокая, Повышенной устойчивости, проходимость Хорошая, просматриваемость Средняя, регулирование рекреации не требуется Рекреационная х-ка: тип ландшафта Закрыт. вертик.сомкн, эстетическая оценка 1, рекреационная оценка Высокая, Повышенной устойчивости, проходимость Хорошая, просматриваемость Средняя, регулирование рекреации не требуется Особенности: Состав неоднородный, Размещение подроста груп., Насаждение разновозрастное, Полнота неравномерная																						
32	0.2	10Б+С,ЛП	1	20	Б	50	20	24	5	2	2	Сслм	0.8	19	4.1	4.1						0.11	
					С			24				В2											
					ЛП			24															
		подлесок: РР, Р, БЗН, ЛЩ Средний Класс пожарной опасности 4 Краснокнижные растения: Ландыш майский, Незабудка лесная Рекреационная х-ка: тип ландшафта Закрыт. гориз. сомкн, эстетическая оценка 2, рекреационная оценка Средняя, Устойчивые, проходимость Средняя, просматриваемость Средняя, регулирование рекреации не требуется Особенности: Полнота неравномерная																						

N выдела	Площадь, га	Состав.Подр.Подл.Покров,почва, рельеф,особ.выд.Происхожд.Кат.земель Хар.лесн. культур Кадастров.оценка	Я Р У С	Высота Яруса	Элемент леса	Возраст	Высота	Диаметр	Кл.Гр.Бонит	Кл.Гр.Бонит	Тип леса ТЛУ	Полнота Сумма пл. сеч.	Запас сырораст. леса, дес.кбм на 1 га	Запас сырораст. леса, дес.кбм общий на выдел	Запас сырораст. леса, дес.кбм по составляющ	Кл. Запас на выделе, дес.кбм: товарн. ос. ти	Кл. Запас на выделе, дес.кбм: сухостоя стар.	Кл. Запас на выделе, дес.кбм: ре-дин	Кл. Запас на выделе, дес.кбм: единичных дер.	Кл. Запас на выделе, дес.кбм: захламлен. общий	Кл. Запас на выделе, дес.кбм: захламлен. лик-вида	Хозяйственные мероприятия
1	2	3	4	5	6	7	8	9	10	11	12	13	14	15	16	17	18	19	20	21	22	23	24
33	0.9	Культуры лесные																					Проходн.1 оч.
		3Л2Е1Д1ЛП3Б	1	21	Л	69	21	24	4	2	2	Сслм	0.7	24	21.1	6.3							10%
					Е		21	24				В2				4.2							
					Д		18	20								2.1							
					ЛП		21	20								2.1							
					Б		23	24								6.4							
		подлесок: Р, ИР, ЧР, Ж Средний																					
		Класс пожарной опасности 3																					
		Культуры: год создания л/к 1951, состояние Удовлетворительные																					
		Краснокнижные растения: Ландыш майский, Незабудка лесная																					
		Рекреационная х-ка: тип ландшафта Закрыт. гориз. сомкн, эстетическая оценка 2, рекреационная оценка Средняя, Устойчивые, проходимость Хорошая, просматриваемость Средняя, треб. незначит. регулир. рекреации																					
		Особенности: Состав неоднородный, Полнота неравномерная																					
34	0.9	Культуры с л/к под пол.																					Проходн.1 оч.
		10Б+Е,Л	1	24	Б	69	24	28	7	3	2	Сслм	0.5	16	14.9	14.9					0.9		20%
					Е							В2											
					Л																		
		6Б1ЛП1Д1Л1Е	2	18	Б	50	19	20					0.3	6	5.6	3.2							
					ЛП		16	16								0.6							
					Д		15	16								0.6							
					Л	69	17	20								0.6							
					Е		17	16								0.6							
		подлесок: РР, ЛЩ, Ж Средний																					
		Класс пожарной опасности 4																					
		Культуры: год создания л/к 1951, состояние Удовлетворительные																					
		Культуры: год создания л/к 1970, состояние Удовлетворительные																					
		Краснокнижные растения: Ландыш майский, Незабудка лесная																					
		Рекреационная х-ка: тип ландшафта Закрыт. вертик.сомкн, эстетическая оценка 2, рекреационная оценка Средняя, Устойчивые, проходимость Средняя, просматриваемость Средняя, регулирование рекреации не требуется																					
		Особенности: Состав неоднородный, Полнота неравномерная, Насаждение разновозрастное																					

Мытищинский лесопарк | Функциональная зона: Рекреационная зона | Квартал 17

N выдела	Площадь, га	Состав. Покров, рельеф, Хар.лесн. культур: Кадастров.оценка	Подр. Подл. почва, особ.выд. исхожд. Кат.земель: усл.	Я: Вы- ре- со- та Яр ус а	Элемент леса	Возр.	Выс.	Диам.	Кл.Гр.	Бон.	Тип леса ТЛУ	Полнота	Запас сырораст. леса, дес.кбм: Сумм. на 1 га	Кл. Запас на выделе, дес.кбм: общий	по составляющ.	Запас захламлен.: общий	лик- вида	Хозяйственные мероприятия
1	2	3	4	5	6	7	8	9	10	11	12	13	14	15	16	17	18	19	20	21	22	23	24
35	0.5	Культуры лесные																					Проходн.1 оч.
		5С5Б+Е	1	24	С	69	23	28	4	2	1	Сслм	0.6	23	12.4	6.2							20%
					Б		24	28				В2				6.2							
					Е																		
		10Е+Е	2	18	Е	69	18	20					0.3	9	4.9	4.9							
					Е	40	12	10															
		подрост: 10Е (20) 3 м, 3 тыс.шт/га, благонадежный																					
		подлесок: РР, КРЛ, МЛ Редкий																					
		Класс пожарной опасности 3																					
		Культуры: год создания л/к 1951, состояние Хорошие																					
		Краснокнижные растения: Ландыш майский, Незабудка лесная																					
		Рекреационная х-ка: тип ландшафта Закрыт. вертик.сомкн, эстетическая оценка 1, рекреационная оценка Высокая, Устойчивые, проходимость Плохая, регулирование рекреации не требуется																					
		Особенности: Размещение подроста груп., Состав неоднородный, Полнота неравномерная																					
36	0.4	Культуры лесные																					Проходн.1 оч.
		7Б2С1Е	1	23	Б	69	24	24	7	3	2	Сслм	0.6	18	6.7	4.7			0.37				20%
					С		23	28				В2				1.3							
					Е		20	24								0.7							
		10Е+Б	2	1	Е	50	1	16					0.3	0.3	0.1	0.1							
					Б																		
		подрост: 10Е (15) 2 м, 0.5 тыс.шт/га, благонадежный																					
		подлесок: РР, ЛЩ, Ж, БЗН Редкий																					
		Класс пожарной опасности 4																					
		Культуры: год создания л/к 1951, состояние Удовлетворительные																					
		Краснокнижные растения: Ландыш майский																					
		Рекреационная х-ка: тип ландшафта Закрыт. вертик.сомкн, эстетическая оценка 2, рекреационная оценка Средняя, Повышенной устойчивости, проходимость Средняя, просматриваемость Средняя, треб. незначит. регулир. рекреации																					
		Особенности: Размещение подроста груп., Насаждение разновозрастное, Полнота неравномерная																					

Мытищинский лесопарк | Функциональная зона: Рекреационная зона | Квартал 17

| N выдела | Площадь, га | Состав. Покров, рельеф, Хар. лесн. культур: Кадастров. | Подр. почва, особ. выд. Кат. земель: оценка | Подл.: ре-: Про: У: С: а | Я: Вы-: Эле-: Воз: Вы-: Ди: Кл. Бо: Тип: Полн: Запас сырораст. : Кл. Запас на выделе, дес.кбм: : | | |

Мытищинский лесопарк | Функциональная зона: Рекреационная зона | Квартал 17

N выдела	Площадь, га	Состав. Покров, почва, рельеф, особ. выд. Исхожд. Кат. земель: Хар. лесн. культур: Кадастров. оценка	Ярус	Элемент	Возраст	Высота	Диаметр	Кл. бон.	Гр. поч.	Тип леса	Полнота	Запас сырораст. Сумм. на 1 га	Кл. Запас на выделе, дес.кбм: общий	по сост.	Запас захламлен.: общий	лик.	Хозяйственные мероприятия
1	2	3	4	5	6	7	8	9	10	11	12	13	14	15	16	17	18	19	20	21	22	23	24
39	0.2	Культуры лесные																					Проходн.1 оч.
		9Л1С+С	1	23	Л	69	23	24	4	2	1	Сслм	0.8	30	5.9	5.3							10%
					С	70	25	28				В2				0.6							
					С	110	30	52															
		подлесок: ЛЩ, РР, БЗН, МЛ Редкий																					
		Класс пожарной опасности 3																					
		Культуры: год создания л/к 1951, состояние Хорошие																					
		Краснокнижные растения: Ландыш майский																					
		Рекреационная х-ка: тип ландшафта Закрыт. гориз. сомкн, эстетическая оценка 1, рекреационная оценка Высокая, Повышенной устойчивости, проходимость Хорошая, просматриваемость Хорошая, треб. незначит. регулир. рекреации																					
		Особенности: Насаждение разновозрастное, Полнота неравномерная																					
40	0.2	Культуры лесные																					Проходн.1 оч.
		9Б1С+Е	1	23	Б	69	23	24	7	3	2	Сслм	0.6	17	3.2	2.9		0.1					20%
					С			28				В2				0.3							
					Е																		
		5Е5Я+КЛ	2	18	Е	69	19	20					0.3	10	1.9	1							
					Я		18	16								0.9							
					КЛ																		
		подлесок: ЛЩ, БЗН, МЛ, Ж Редкий																					
		Класс пожарной опасности 4																					
		Культуры: год создания л/к 1951, состояние Удовлетворительные																					
		Краснокнижные растения: Ландыш майский																					
		Рекреационная х-ка: тип ландшафта Закрыт. вертик.сомкн, эстетическая оценка 1, рекреационная оценка Высокая, Устойчивые, проходимость Средняя, просматриваемость Средняя, треб. незначит. регулир. рекреации																					
		Особенности: Полнота неравномерная																					

N вы-де-ла	Площадь, га	Состав.Подр.Подл.:Покров,почва, рельеф,особ.выд.Про:исхожд.Кат.земель:Хар.лесн. культур:Кадастров.оценка	Я:У:С:Р:ус:а	Вы-сота	Элемент леса	Воз:ра:ле-са	Вы-со-ст	Ди:ам:ет:р	Кл.Гр.Бо:зр:ас:та	зр:ас:та	зр:те:	Тип леса ТЛУ	Полн:ота	Запас сырораст. леса, дес.кбм: Сумм: на 1 га	общий:по	на	Кл. Запас на выделе, дес.кбм: то:вар:ос:ти	сухо-стоя:стар.	ре-дин	еди-нич-ных:дер.	захламлен.:общий	лик-вида	Хозяйственные мероприятия
1	2	3	4	5	6	7	8	9	10	11	12	13	14	15	16	17	18	19	20	21	22	23	24
41	4.3	9С1С	1	30	С	150	30	52	8	4	2	Сслм	0.4	22	94	84.6					2.1		Проходн.1 оч.
					С	110	28	52				В2				9.4							20%
		3С3С3Б1Л+ЛП,Е	2	22	С	69	23	32					0.6	21	89.7	26.9							
					С		21	28								26.9							
					Б		23	36								26.9							
					Л		20	24								9							
					ЛП																		
					Е	40	18	20															

подрост: 10Е (15) 3 м, 0.5 тыс.шт/га, благонадежный
подлесок: ЛЩ, Ж, ЧР Средний
Класс пожарной опасности 3
Культуры: год создания л/к 1951, состояние Удовлетворительные
Краснокнижные растения: Ландыш майский
Рекреационная х-ка: тип ландшафта Закрыт. вертик.сомкн, эстетическая оценка 1, рекреационная оценка Высокая, Повышенной устойчивости, проходимость Хорошая, просматриваемость Хорошая, регулирование рекреации не требуется
Особенности: Состав неоднородный, Полнота неравномерная, Насаждение разновозрастное, Насаждение пройдено рубкой, Размещение подроста груп.

42	0.6	Насажд.с л/к под пол.																					
		5Е2С3Б	1	28	Е	120	30	48	6	4	1	Еслш	0.5	30	19.2	9.6					0.6		
					С	150	30	52				С2				3.8							
					Б	70	23	28								5.8							
		5ЛП2В1Д2Е	2	15	ЛП	62	16	16					0.4	8	5.1	2.6							
					В		13	14								1							
					Д		13	16								0.5							
					Е		15	20								1							

подрост: 10Е (20) 3 м, 0.5 тыс.шт/га, благонадежный
подлесок: РР, ЛЩ, БЗН, Ж Редкий
Класс пожарной опасности 3
Культуры: год создания л/к 1958, состояние Удовлетворительные
Краснокнижные растения: Ландыш майский
Рекреационная х-ка: тип ландшафта Закрыт. гориз. сомкн, эстетическая оценка 2, рекреационная оценка Средняя, Устойчивые, проходимость Средняя, просматриваемость Средняя, треб. незначит. регулир. рекреации
Особенности: Полнота неравномерная, Насаждение разновозрастное, Состав неоднородный, Размещение подроста груп.

Мытищинский лесопарк | Функциональная зона: Рекреационная зона | Квартал 17

N выдела	Площадь, га	Состав. Покров, рельеф, исходный Хар. лесн. культур. Кадастров. оценка	Подр. почва, особ. Кат. земель	Подл. выд. Сер.	Я: Вы- ре- со- та ус са а	Элемент	Воз: Вы- ра ст ле са	Ди: Кл. Гр. Бо: со- ет ас ас т	Тип леса ТЛУ	Полн: Запас сырораст. Кл. Запас на выделе, дес.кбм: Сумм: на общий: по выдел: 1 га сеч.:	Запас сырораст. Кл. Запас на выделе, дес.кбм: то: на выдел:	ва: су- ре- рн: хо- соста: ос: стоя: дин	еди- нич- ных дер.	Захламлен. общий: лик- вида:	Хозяйственные мероприятия
1	2	3	4	5	6	7	8	9	10	11	12	13	14	15	16
43	0.2	Тропа													
												-			
		Класс пожарной опасности 5 Земли линейного протяжения: ширина 2.0 м, протяженность 0.95 км													
44	0.4	Просеки квартальные													
												-			
		Класс пожарной опасности 5 Земли линейного протяжения: ширина 4.0 м, протяженность 1.04 км													
45	0.2	Дорога автом.грунтовая													
												-			
		Класс пожарной опасности 5 Земли линейного протяжения: ширина 4.0 м, протяженность 0.40 км													
		Итого по категории													
	27.4											767			13
		По составляющим породам													
												С 249			
												Е 105			
												Л 35			
												Д 12			
												В 1			
												Я 1			
												КЛ			
												КЛО 2			
												В 5			
												Б 327			
												ОС 1			
												ЛП 29			
												ИВД			

Мытищинский лесопарк Функциональная зона: Квартал 17

N выдела	Площадь, га	Состав.Подр.Подл.Покров,почва, рельеф,особ.выд.Происхожд.Кат.земель Хар.лесн. культур Кадастров.оценка	Я Р У С	Высота Яруса	Элемент леса	Возраст	Высота	Диаметр	Кл.возраста	Гр.возраста	Бонитет	Тип леса ТЛУ	Полнота Сумма пл. сеч.	Запас сырораст. леса, дес.кбм на 1 га	Запас сырораст. леса, дес.кбм общий на выдел	Запас сырораст. леса, дес.кбм по составляющ.	Кл. то ва рн ос ти	Запас на выделе, дес.кбм: сухостоя стар.	Запас на выделе, дес.кбм: ре дин	Запас на выделе, дес.кбм: единичных дер.	Запас на выделе, дес.кбм: захламлен. общий	Запас на выделе, дес.кбм: захламлен. лик-вида	Хозяйственные мероприятия
1	2	3	4	5	6	7	8	9	10	11	12	13	14	15	16	17	18	19	20	21	22	23	24

Итого по кварталу

27.4		767	13

По составляющим породам

С	249
Е	105
Л	35
Д	12
В	1
Я	1
КЛ	
КЛО	2
В	5
Б	327
ОС	1
ЛП	29
ИВД	

Отметка об изменениях после лесоустройства

N выдела	Площадь выдела	Наименование выполненного мероприятия, иного воздействия; изменение качества земли; хозяйства	Год проведения (возраст)	Объемные показатели мероприятия, га, м3	Подпись лица произведшего запись	N выдела	Площадь выдела	Наименование выполненного мероприятия, иного воздействия; изменение качества земли; хозяйства	Год проведения (возраст)	Объемные показатели мероприятия, га, м3	Подпись лица произведшего запись

Мытищинский лесопарк | Функциональная зона: Рекреационная зона | Квартал 18

N	Выдел	Площадь, га	Состав	Подр.	Подл.	Возр.	Высота	Элемент леса	Ср. высота	Ср. диам.	Кол. на 1 га	Тип леса	Полнота	Запас сырораст. на 1 га, сечн.	Кл. бонит.	Запас на выделе, дес.кбм: Сумм.	общий	по породам	Покров, почва, рельеф, особ. выд. Прод. Хар. лесн. культур. Кадастров. оценка	Усл.	Тип	Хозяйственные мероприятия
1	1.2		Культуры лесные																			Проходн.1 оч.
			5С4Л1Б+ЛП,КЛО	1	21	С	70	20	20	4	2	2	Сслм	0.8	26	30.9	15.4					20%
						Л		21	28				В2				12.4					
						Б		22	28								3.1					
						ЛП																
						КЛО																
			10Е	2	12	Е	40	12	10					0.3	5	6	6					

подрост: 10Е (15) 2 м, 0.5 тыс.шт/га, благонадежный
подлесок: БЗН, Р, ЛЩ Средний
Класс пожарной опасности 3
Культуры: год создания л/к 1950, состояние Хорошие
Краснокнижные растения: Ландыш майский
Рекреационная х-ка: тип ландшафта Закрыт. вертик.сомкн, эстетическая оценка 2, рекреационная оценка Средняя, Устойчивые, проходимость Средняя, просматриваемость Средняя, треб. незначит. регулир. рекреации
Особенности: Размещение подроста груп., Состав неоднородный, Насаждение разновозрастное, Полнота неравномерная

2	1.2		Культуры лесные																			
			4С2Е4Б	1	22	С	72	21	28	4	2	2	Сслм	0.7	24	29.3	11.7				0.6	
						Е		22	24				В2				5.9					
						Б		23	28								11.7					
			10Е+Е	2	14	Е	50	14	16					0.3	6	7.3	7.3					
						Е	40	10	10													

подрост: 10Е (15) 2 м, 0.5 тыс.шт/га, благонадежный
подлесок: БЗН, Р, ЛЩ, Ж Редкий
Класс пожарной опасности 3
Культуры: год создания л/к 1948, состояние Хорошие
Краснокнижные растения: Ландыш майский
Рекреационная х-ка: тип ландшафта Закрыт. вертик.сомкн, эстетическая оценка 2, рекреационная оценка Средняя, Устойчивые, проходимость Средняя, просматриваемость Средняя, регулирование рекреации не требуется
Особенности: Размещение подроста груп., Насаждение разновозрастное, Полнота неравномерная, Состав неоднородный

Мытищинский лесопарк | Функциональная зона: Рекреационная зона | Квартал 18

N выдела	Площадь, га	Состав. Покров, рельеф, Хар.лесн. культур, Кадастров.оценка	Ярус	Элемент леса	Возраст, лет	Высота, м	Диаметр, см	Кл.бонитета	Тип леса	Полнота	Запас сырораст. леса, дес.кбм: Сумм. на 1 га	Кл. Запас на выделе, дес.кбм: общий на выдел	Кл. Запас на выделе, дес.кбм: по сост.	Категория защитности	Захламленность: общий	Захламленность: лик.	Хозяйственные мероприятия
1	2	3	4	5	6	7	8	9	10	11	12	13	14	15	16	17	18	19	20	21	22	23	24
3	0.9	6Е2С2Б+Е	1	24	Е	90	24	36	5	3	2	Еслш	0.5	24	20.4	12.2						0.43	
					С		25	40				С2				4.1							
					Б		25	28								4.1							
					Е	100	26	44															
		10Е	2	17	Е	55	17	20					0.3	8	6.8	6.8							
		подрост: 10Е (20) 3 м, 0.5 тыс.шт/га, благонадежный подлесок: БЗН, ЛЩ, Р Средний Класс пожарной опасности 3 Краснокнижные растения: Ландыш майский Рекреационная х-ка: тип ландшафта Закрыт. вертик.сомкн, эстетическая оценка 1, рекреационная оценка Высокая, Повышенной устойчивости, проходимость Средняя, просматриваемость Средняя, регулирование рекреации не требуется Особенности: Полнота неравномерная, Размещение подроста груп., Насаждение разновозрастное, Состав неоднородный																						
4	9.2	Культуры лесные																					
		6Б3С1Е	1	23	Б	72	23	20	8	4	2	Сслм	0.6	17	156.9	94.1						4.6	
					С		23	32				В2				47.1							
					Е		22	28								15.7							
		10Е+ЛП,Е	2	12	Е	50	12	16					0.4	7	64.6	64.6							
					ЛП																		
					Е	40	8	10															
		подрост: 10Е (25) 8 м, 0.5 тыс.шт/га, благонадежный подлесок: ЛЩ, Ж, Р Средний Класс пожарной опасности 4 Культуры: год создания л/к 1948, состояние Удовлетворительные Краснокнижные растения: Ландыш майский Рекреационная х-ка: тип ландшафта Закрыт. вертик.сомкн, эстетическая оценка 1, рекреационная оценка Высокая, Повышенной устойчивости, проходимость Хорошая, просматриваемость Хорошая, треб. незначит. регулир. рекреации Особенности: Полнота неравномерная, Насаждение разновозрастное, Загрязнение бытов.отходами, Состав неоднородный, Размещение подроста груп.																						

Мытищинский лесопарк | Функциональная зона: Рекреационная зона | Квартал 18

N выдела	Площадь, га	Состав. Покров, рельеф, Хар.лесн. культур, Кадастров.оценка	Подр.	Подл.	Возраст	Высота	Диаметр	Кл.полн.	Гр.ост.	Бонитет	Тип леса	Полнота	Запас сырораст. леса, дес.кбм: Сумм. на 1 га	Кл. Запас на выделе, дес.кбм: общий на выдел	Товарность: по сорт.	Запасная часть: по ярусам	Захламленность: единичных	Захламленность: общий лик.	Хозяйственные мероприятия
1	2	3	4	5	6	7	8	9	10	11	12	13	14	15	16	17	18	19	20	21	22	23	24
5	5.6	Культуры лесные																					Проходн.1 оч.
		6Б2С1Л1Е	1	24	Б	71	24	28	4	2	2	Сслм	0.8	24	134.4	80.7	2.8		11.2				20%
					С		24	36				В2				26.9							
					Л		22	28								13.4							
					Е		23	32								13.4							
		9Е1Б+Я,ЛП,КЛ	2	18	Е	50	18	20					0.4	12	67.2	60.5							
					Б		16	20								6.7							
					Я																		
					ЛП																		
					КЛ																		
		подрост: 10Е (25) 6 м, 2 тыс.шт/га, благонадежный																					
		подлесок: ЛЩ, Ж, КРЛ, СМР Редкий																					
		Класс пожарной опасности 3																					
		Культуры: год создания л/к 1949, состояние Хорошие																					
		Краснокнижные растения: Ландыш майский																					
		Рекреационная х-ка: тип ландшафта Закрыт. вертик.сомкн, эстетическая оценка 1, рекреационная оценка Высокая, Устойчивые, проходимость Средняя, просматриваемость Средняя, регулирование рекреации не требуется																					
		Особенности: Полнота неравномерная, Насаждение разновозрастное, Размещение подроста груп., Состав неоднородный																					
6	0.3	9Б1Е+Е	1	20	Б	65	20	24	7	3	2	Сслм	0.6	14	4.4	4							
					Е	45	18	20				В2				0.4							
					Е	30	12	10															
		подрост: 10Е (15) 3 м, 0.5 тыс.шт/га, благонадежный																					
		подлесок: КЛН, ЛЩ, БЗН Редкий																					
		Класс пожарной опасности 4																					
		Краснокнижные растения: Ландыш майский																					
		Рекреационная х-ка: тип ландшафта Закрыт. вертик.сомкн, эстетическая оценка 2, рекреационная оценка Средняя, Устойчивые, проходимость Хорошая, просматриваемость Хорошая, регулирование рекреации не требуется																					
		Особенности: Насаждение разновозрастное, Полнота неравномерная, Состав неоднородный, Размещение подроста груп.																					

N выдела	Площадь, га	Состав.Подр.Подл.Покров,почва, рельеф,особ.выд.Происхожд.Кат.земель:Хар.лесн. культур:Кадастров.оценка	Я:Р:У:С	Высота:Яруса	Элемент леса	Возраст	Высота	Диаметр	Кл.Гр.Бонит	Кл.Гр.Бонит	Тип леса ТЛУ	Полнота	Запас сырораст. леса, дес.кбм			Кл. Запас на выделе, дес.кбм						Хозяйственные мероприятия
												Сумма пл. сеч.	на 1 га	общий на выдел	по составляющ.	то: варн:ос:ти	сухостоя:стар.	редин	единичных дер.	захламлен. общий	лик-вида	
1	2	3	4	5	6	7	8	9	10	11	12	13	14	15	16	17	18	19	20	21	22	23	24
7	1.9	Культуры лесные																					
		9С1Е+Б,ЛП,В	1	25	С	95	25	36	5	3	2	Сслм	0.7	29	54.7	49.2							
					Е		24	40				В2				5.5							
					Б																		
					ЛП																		
					В																		
		10Е+Е	2	10	Е	55	10	12					0.3	4	7.5	7.5							
					Е	40																	

подрост: 10Е (15) 2 м, 0.5 тыс.шт/га, благонадежный
подлесок: ЛЩ, Ж Средний
Класс пожарной опасности 3
Культуры: год создания л/к 1925, состояние Хорошие
Рекреационная х-ка: тип ландшафта Закрыт. вертик.сомкн, эстетическая оценка 1, рекреационная оценка Высокая, Повышенной устойчивости, проходимость Хорошая, просматриваемость Хорошая, регулирование рекреации не требуется
Особенности: Насаждение разновозрастное, Полнота неравномерная, Состав неоднородный, Размещение подроста груп.

8	0.7	5С1Е3Б1ЛП	1	20	С	70	19	24	4	2	2	Сслм	0.5	15	10.6	5.2					0.7	
					Е		18	20				В2				1.1						
					Б		22	20								3.2						
					ЛП		16	16								1.1						
		10Е+Б,ЛП	2	14	Е	50	14	12					0.3	6	4.2	4.2						
					Б																	
					ЛП																	

подрост: 10Е (15) 2 м, 1 тыс.шт/га, благонадежный
подлесок: ЛЩ, БЗН, Ж Редкий
Класс пожарной опасности 3
Краснокнижные растения: Ландыш майский
Рекреационная х-ка: тип ландшафта Закрыт. вертик.сомкн, эстетическая оценка 1, рекреационная оценка Высокая, Повышенной устойчивости, проходимость Средняя, просматриваемость Средняя, регулирование рекреации не требуется
Особенности: Полнота неравномерная, Состав неоднородный, Размещение подроста груп., Насаждение разновозрастное

Мытищинский лесопарк — Функциональная зона: Рекреационная зона — Квартал 18

N выдела	Площадь, га	Состав. Покров, рельеф, исходжд. Хар.лесн. культур: Кадастров.оценка	Ярус	Элемент леса	Возраст, лет	Высота, м	Диаметр, см	Кл.бонитета	Гр.возобн.	Бонитет	Тип леса, ТЛУ	Полнота	Запас сыроматериала, Сумм: на 1 га пл: 1 га сеч.:	Кл. Запас на выделе, дес.кбм: общий: на выдел:	Состояние насаждения: по составу:	Состояние насаждения: по ярусности:	Состояние насаждения: динамика стар.	Захламленность: общий:	Захламленность: ликвидная:	Хозяйственные мероприятия: вида:
1	2	3	4	5	6	7	8	9	10	11	12	13	14	15	16	17	18	19	20	21	22	23	24
9	1.1	5Е2С3Б	1	30	Е	100	30	44	5	3	1	Еслш	0.4	26	27.9	13.9						1.1	
					С	100	31	40				С2				5.6							
					Б	90	28	32								8.4							
		8Е2Б	2	15	Е	50	15	16					0.4	10	10.7	8.6							
					Б		17	20								2.1							
		подрост: 10Е (20) 6 м, 0.5 тыс.шт/га, благонадежный																					
		подлесок: ЛЩ, БЗН, Ж, МЛ Средний																					
		Класс пожарной опасности 3																					
		Рекреационная х-ка: тип ландшафта Закрыт. гориз. сомкн, эстетическая оценка 1, рекреационная оценка Высокая, Повышенной устойчивости, проходимость Хорошая, просматриваемость Средняя, регулирование рекреации не требуется																					
		Особенности: Состав неоднородный, Полнота неравномерная, Размещение подроста груп., Насаждение разновозрастное																					
10	0.7	6С2Е2Б	1	26	С	90	26	28	5	3	1	Сслм	0.7	30	21.4	12.8						0.36	
					Е		25	28				В2				4.3							
					Б		26	24								4.3							
		подрост: 10Е (20) 4 м, 1 тыс.шт/га, благонадежный																					
		подлесок: БЗН, СМР, Р, Ж Редкий																					
		Класс пожарной опасности 3																					
		Краснокнижные растения: Ландыш майский																					
		Рекреационная х-ка: тип ландшафта Закрыт. гориз. сомкн, эстетическая оценка 1, рекреационная оценка Высокая, Повышенной устойчивости, проходимость Хорошая, просматриваемость Хорошая, регулирование рекреации не требуется																					
		Особенности: Состав неоднородный, Полнота неравномерная, Размещение подроста груп.																					

Мытищинский лесопарк | Функциональная зона: Рекреационная зона | Квартал 18

N выдела	Площадь, га	Состав. Покров, рельеф, Хар. лесн. культур, Кадастров. оценка	Подр. почва, особ. выд., культ.	Подл. Прос.	Я: Ру: Ус: а	Вы- сота	Элемент леса	Воз: ра	Вы- сот	Ди: ам	Кл. со- ет	Гр. во: зр	Бо: ни: зр	Тип леса, ТЛУ	Полн: ота леса, сеч.:	Запас сырораст. леса, дес.кбм: Сумм: на 1 га	Кл. Запас на выделе, дес.кбм: то: общий	в том числе: ва:	сухо- стой	ре- зерв	еди- нич- ных дер.	захламлен.: общий	лик- вида	Хозяйственные мероприятия
1	2	3	4	5	6	7	8	9	10	11	12	13	14	15	16	17	18	19	20	21	22	23	24	
11	2.7	Насажд.с л/к под пол.																						Осветлен.1 оч.
		10Б+КЛ	1	2	Б	10	2	2	1	1	1	Еслш	0.8	1	2.7	2.7								10%
					КЛ							С2												
		10Е	2		Е	2																		
					-																			
		Единичные деревья																						
		6С2Е1Б1КЛ		28	С	100	28	44					0.5				0.9							
					Е												0.3							
					Б												0.1							
					КЛ												0.1							
		подлесок: ЛЩ, Р, КРЛ, БЗН Редкий																						
		Класс пожарной опасности 4																						
		Культуры: год создания л/к 2018, Вспашка борозд., Посадка ручная, расстояние между рядами 4 м, состояние Удовлетворительные																						
		Краснокнижные растения: Ландыш майский																						
		Рекреационная х-ка: тип ландшафта Закрыт. гориз. сомкн, эстетическая оценка 2, рекреационная оценка Средняя, Средней устойчивости, проходимость Плохая, просматриваемость Плохая, регулирование рекреации не требуется																						
12	0.5	Дорога автом.иск.покр.																						
		-																						
		Класс пожарной опасности 5																						
		Земли линейного протяжения: ширина 10.0 м, протяженность 0.52 км																						
13	0.4	Тропа																						
		-																						
		Класс пожарной опасности 5																						
		Земли линейного протяжения: ширина 2.0 м, протяженность 2.04 км																						
14	0.2	Просеки квартальные																						
		-																						
		Класс пожарной опасности 5																						
		Земли линейного протяжения: ширина 4.0 м, протяженность 0.52 км																						

Мытищинский лесопарк | Функциональная зона: Рекреационная зона | Квартал 18

N выдела	Площадь, га	Состав. Подр. Подл. Покров, почва, рельеф, особ. выд. исхожд. Кат. земель Хар. лесн. культур Кадастров. оценка	Я: Вы- Р: со- У: та С: Яр ус а	Элемент леса	Возраст	Вы- со- ет зр зр те	Ди- ам	Кл. во	Гр. во	Бо- ни	Тип леса	Полнота	Запас сырораст. леса, дес.кбм Сумм: на 1 га пл: сеч.:	Кл. то	Запас на выделе, дес.кбм общий	по составляющим породам	Кл. ва	Кл. су-	Кл. ре-	Кл. еди- рн	Кл. хо-	Кл. дин	Кл. ста-	Захламленность общий	Захламленность лик-	Хозяйственные мероприятия
1	2	3	4 5	6	7	8 9 10 11 12	13	14	15	16	17	18	19	20	21	22	23	24							
	Итого по категории																								
26.6										668		3		1	19										
	По составляющим породам																								
										С	178														
										Е	238														
										Л	26														
										В															
										Я															
										КЛ															
										КЛО															
										Б	225														
										ЛП	1														
	Итого по кварталу																								
26.6										668		3		1	19										
	По составляющим породам																								
										С	178														
										Е	238														
										Л	26														
										В															
										Я															
										КЛ															
										КЛО															
										Б	225														
										ЛП	1														

Отметка об изменениях после лесоустройства

N выдела	Площадь выдела	Наименование выполненного мероприятия, иного воздействия; изменение качества земли; хозяйства	Год проведения (возраст)	Объемные показатели мероприятия, га, м3	Подпись лица произведшего запись	N выдела	Площадь выдела	Наименование выполненного мероприятия, иного воздействия; изменение качества земли; хозяйства	Год проведения (возраст)	Объемные показатели мероприятия, га, м3	Подпись лица произведшего запись

N выдела	Площадь, га	Состав.Подр.Подл.Покров,почва, рельеф,особ.выд.Про исхожд.Кат.земель Хар.лесн. культур Кадастров.оценка	Я	Вы-сота	Элемент леса	Воз-раст	Вы-со-та	Диаметр	Кл.Гр.Бонитет	Кл.Гр.Бонитет	Тип леса ТЛУ	Полнота	Запас сырораст. леса Сумм: на 1 га	Запас сырораст. леса общий:по	Кл. Запас на выделе, дес.кбм: то:---: вариант	Кл. Запас на выделе, дес.кбм: то:---: сухостой	Кл. Запас на выделе, дес.кбм: то:---: ресурсостоя	Кл. Запас на выделе, дес.кбм: то:---: единичных дер.	Кл. Запас на выделе, дес.кбм: то:---: захламлен.: общий	Кл. Запас на выделе, дес.кбм: то:---: захламлен.: лик-вида	Хозяйственные мероприятия
1	2	3	4	5	6	7	8	9	10	11	12	13	14	15	16	17	18	19	20	21	22	23	24
1	14.2	10Б	1	2	Б	3	2	1	1	1	2	Сслм В2	0.9	0.9	12.8	12.8							Осветлен.1 оч. 30%

подлесок: ЛЩ Редкий
Класс пожарной опасности 4
Культуры: год создания л/к 2017, состояние Неудовлетворительные
Рекреационная х-ка: тип ландшафта Закрыт. гориз. сомкн, эстетическая оценка 3, рекреационная оценка Средняя, Устойчивые, проходимость Плохая, просматриваемость Плохая, регулирование рекреации не требуется

2	2.5	6С3Е1Б	1	27	С	120	30	40	6	4	1	Сслм В2	0.6	27	66.6	39.9							
					Е	90	22									20							
					Б											6.7							

Единичные деревья

		10Е		12	Е	45	12	14						4.5						11.1			

подлесок: МЛ, Р Редкий
Класс пожарной опасности 3
Краснокнижные растения: Ландыш майский
Рекреационная х-ка: тип ландшафта Закрыт. вертик.сомкн, эстетическая оценка 1, рекреационная оценка Высокая, Устойчивые, проходимость Хорошая, просматриваемость Хорошая, регулирование рекреации не требуется
Особенности: в выделе постоянная пробная площадь

3	4.5	10Б	1	2	Б	3	2	1	1	1	2	Сслм В2	0.9	0.9	4	4							Осветлен.1 оч. 30%

подлесок: ЛЩ Редкий
Класс пожарной опасности 4
Культуры: год создания л/к 2018, состояние Неудовлетворительные
Культуры: год создания л/к 2019, состояние Неудовлетворительные
Рекреационная х-ка: тип ландшафта Закрыт. гориз. сомкн, эстетическая оценка 3, рекреационная оценка Средняя, Устойчивые, проходимость Плохая, просматриваемость Плохая, регулирование рекреации не требуется

Мытищинский лесопарк | Функциональная зона: Рекреационная зона | Квартал 19

N выдела	Площадь, га	Состав. Покров, рельеф, исходд. Хар. лесн. культур. Кадастров. оценка	Ярус	Возраст	Элемент леса	Высота	Диаметр	Кл. бонитета	Тип леса	Полнота	Запас сырораст. Сумм. на 1 га	Кл. Запас на выделе, дес.кбм: общий	по сост.	рн:хо- стоя- дин	еди-ных	Захламленность: общий	лик-	Хозяйственные мероприятия: вида
1	2	3	4	5	6	7	8	9	10	11	12	13	14	15	16	17	18	19	20	21	22	23	24
4	0.4	Культуры лесные																					
		6ЛП4Б+Д	1	19	ЛП	60	19	20	6	2	3	Ечрш	0.8	27	11.4	6.8				0.21			
					Б	60	20	20				С3				4.6							
					Д			20															
		Единичные деревья																					
		10С		26	С	110	26	40						3						1.3			
		подрост: 10Е (10) 1 м, 2 тыс.шт/га, благонадежный																					
		Класс пожарной опасности 4																					
		Рекреационная х-ка: тип ландшафта Закрыт. вертик.сомкн, эстетическая оценка 1, рекреационная оценка Высокая, Повышенной устойчивости, проходимость Хорошая, просматриваемость Хорошая, треб. незначит. регулир. рекреации																					
5	3.5	7Б3С	1	27	Б	70	27	24	7	3	2	Сдм	0.6	21	74.3	52				1.8			
					С	110						В4				22.3							
		10Е	2	18	Е	55	18	16					0.3	9	31.9	31.9							
		подлесок: Р, ЛЩ Редкий																					
		Класс пожарной опасности 5																					
		Рекреационная х-ка: тип ландшафта Закрыт. гориз. сомкн, эстетическая оценка 1, рекреационная оценка Высокая, Повышенной устойчивости, проходимость Хорошая, просматриваемость Хорошая, регулирование рекреации не требуется																					
6	0.8	6С3С1Б	1	26	С	120	26	40	6	4	2	Сдм	0.4	17	13.3	8		0.39		0.39			
					С	83	25	25				В4				4							
					Б			28								1.3							
		10Е	2	16	Е	60	16	14					0.3	8	6.2	6.2							
		подлесок: Р, Ж Редкий																					
		Класс пожарной опасности 4																					
		Повреждения насаждения: Энтомовредители, Ель, Типограф, Слабая поврежденность																					
		Краснокнижные растения: Ландыш майский																					
		Рекреационная х-ка: тип ландшафта Закрыт. вертик.сомкн, эстетическая оценка 1, рекреационная оценка Высокая, Повышенной устойчивости, проходимость Хорошая, просматриваемость Хорошая, регулирование рекреации не требуется																					

N выдела	Площадь, га	Состав.Подр.Подл.Покров,почва, рельеф,особ.выд.Про исхожд.Кат.земель Хар.лесн. культур Кадастров.оценка	Я Р У С	Высота Ярус а	Элемент леса	Возраст	Высота	Диаметр	Кл.Гр.Бонитет	Кл.Гр.Бонитет	Тип леса ТЛУ	Полнота Сумма пл. сеч.	Запас сырораст. леса, дес.кбм на 1 га	Запас сырораст. леса, дес.кбм общий на выдел	Запас сырораст. леса, дес.кбм по составляющ	Кл. Запас на выделе, дес.кбм: то: вар: рн: ос: ти	Кл. Запас на выделе, дес.кбм: то: сухостоя стар.	Кл. Запас на выделе, дес.кбм: то: редин	Кл. Запас на выделе, дес.кбм: то: единичных дер.	Кл. Запас на выделе, дес.кбм: то: захламлен.общий	Кл. Запас на выделе, дес.кбм: то: захламлен.лик-вида	Хозяйственные мероприятия
1	2	3	4	5	6	7	8	9	10	11	12	13	14	15	16	17	18	19	20	21	22	23	24
7	0.5	Дорога автом.иск.покр.																					
												-											
		Класс пожарной опасности 5 Земли линейного протяжения: ширина 10.0 м, протяженность 0.51 км																					
8	0.3	Тропа																					
												-											
		Класс пожарной опасности 5 Земли линейного протяжения: ширина 2.0 м, протяженность 1.40 км																					
9	0.2	Просеки квартальные																					
												-											
		Класс пожарной опасности 5 Земли линейного протяжения: ширина 4.0 м, протяженность 0.52 км																					
10	0.2	Дорога автом.грунтовая																					
												-											
		Класс пожарной опасности 5 Земли линейного протяжения: ширина 4.0 м, протяженность 0.41 км																					
		Итого по категории																					
	27.0														220					12	2		
		По составляющим породам																					
															С	74							
															Е	58							
															Д								
															Б	81							
															ЛП	7							
		Итого по кварталу																					
	27.0														220					12	2		

Мытищинский лесопарк Функциональная зона: Квартал 19

N выдела	Площадь, га	Состав.Подр.Подл.Покров,почва, рельеф,особ.выд.Происхожд.Кат.земель:Хар.лесн. культур:Кадастров.оценка	Я:Р:У:С	Высота:Яруса	Элемент:леса	Возраст	Высота	Диаметр	Кл.Гр.Бонитет	Кл.Гр.Бонитет	Тип леса ТЛУ	Полнота:Сумма пл. сеч.	Запас сырораст. леса, дес.кбм: на 1 га	Запас сырораст. леса, дес.кбм: общий на выдел	Запас сырораст. леса, дес.кбм: по составляющ.	Кл. Запас на выделе, дес.кбм: товарн:ос:ти	Кл. Запас на выделе, дес.кбм: сухостоя:стар.	Кл. Запас на выделе, дес.кбм: редин	Кл. Запас на выделе, дес.кбм: единичных дер.	Кл. Запас на выделе, дес.кбм: захламлен.:общий	Кл. Запас на выделе, дес.кбм: захламлен.:ликвида	Хозяйственные мероприятия
1	2	3	4	5	6	7	8	9	10	11	12	13	14	15	16	17	18	19	20	21	22	23	24

По составляющим породам

С	74
Е	58
Д	
Б	81
ЛП	7

Отметка об изменениях после лесоустройства

N выдела	Площадь выдела	Наименование выполненного мероприятия, иного воздействия; изменение категории земли; хозяйства	Год проведения (возобновления)	Объемные показатели мероприятия, га, м3	Подпись лица произведшего запись

Мытищинский лесопарк — Функциональная зона: Рекреационная зона — Квартал 20

N выдела	Площадь, га	Состав. Покров, рельеф, исходд. Хар. лесн. культур. Кадастров. оценка	Ярус	Элемент леса	Возраст	Высота	Диаметр	Класс бонитета	Группа возобновления	Тип леса	Полнота	Запас сырораст. леса, дес.кбм: Общий запас	Сумм. запас на 1 га	Кл. Запас на выделе, дес.кбм: товарная часть: на общий запас	по составляющим	Захламленность: ред. хозяйственные	единичные	Хозяйственные мероприятия
1	1.3	Вырубка Единичные деревья 8С2Е	 29	С С Е	90	29	36		1	Сслм В2				1.3 0.5			0.5 0.1	Выбор.санрубка Лес.культуры
		Класс пожарной опасности 3 Рекреационная х-ка: тип ландшафта Открытый с дерев., эстетическая оценка 3, рекреационная оценка Низкая, Средней устойчивости, проходимость Плохая, просматриваемость Средняя, треб. значит. регулир. рекреации																
2	3.2	9С1Е 10Е	1 2	29 14	С Е Е	90 45	29 14	40 36 14	5	3	1	Сслм В2 	0.5 0.3	26 6	84.3 8.4 19.5	75.9 19.5	3.2	4.9	Выбор.санрубка
		подлесок: Р, БЗН Средний Класс пожарной опасности 3 Краснокнижные растения: Ландыш майский Рекреационная х-ка: тип ландшафта Закрыт. вертик.сомкн, эстетическая оценка 2, рекреационная оценка Высокая, Устойчивые, проходимость Средняя, просматриваемость Средняя, треб. значит. регулир. рекреации Особенности: Состав неоднородный, Полнота неравномерная																
3	1.8	Культуры лесные 10Б 10Е	 1 2	 27 14	 Б Е	 68 35	 27 14	 24 12	7	3	1	 Сслм В2 	 0.7 0.3	 24 6	 42.8 10.7	 42.8 10.7			
		подлесок: СМР, Р Средний Класс пожарной опасности 4 Культуры: год создания л/к 1953, состояние Удовлетворительные Рекреационная х-ка: тип ландшафта Закрыт. вертик.сомкн, эстетическая оценка 2, рекреационная оценка Высокая, Повышенной устойчивости, проходимость Средняя, просматриваемость Средняя, регулирование рекреации не требуется																

Мытищинский лесопарк | Функциональная зона: Рекреационная зона | Квартал 20

N выдела	Площадь, га	Состав. Покров, рельеф, исходд. Хар. лесн. культур. Кадастров. оценка	Подр.	Подл.	Ярус	Высота	Элемент	Возраст	Вырастание	Диаметр	Класс бонитета	Тип леса, ТЛУ	Полнота	Запас сырораст. леса, дес.кбм: Сумм. на 1 га	Кл. Запас на выделе, дес.кбм: общий на выдел	по породам	Захламленность: общий	Захламленность: лик-ние виды	Хозяйственные мероприятия
1	2	3	4	5	6	7	8	9	10	11	12	13	14	15	16	17	18	19	20
4	1.7	7С3Е	1	27	С	90	27	32	5	3	2	Сдм	0.6	28	48.2	33.7	0.9		0.9
					Е							В4				14.5			
		10Е	2	22	Е	65	22	20					0.3	12	20.7	20.7			
		подлесок: Р, ЛЩ, СВД Средний Класс пожарной опасности 4 Повреждения насаждения: Энтомовредители, Ель, Типограф, Средняя поврежденность Краснокнижные растения: Ландыш майский Рекреационная х-ка: тип ландшафта Закрыт. вертик.сомкн, эстетическая оценка 1, рекреационная оценка Высокая, Повышенной устойчивости, проходимость Средняя, просматриваемость Средняя, регулирование рекреации не требуется Особенности: Состав неоднородный																		
5	2.5	Культуры лесные																	
		10Б	1	27	Б	68	27	24	7	3	1	Сслм	0.7	24	59.7	59.7			
												В2							
		10Е	2	14	Е	45	14	14					0.3	6	14.9	14.9			
		подлесок: Р, СВД Средний Класс пожарной опасности 4 Культуры: год создания л/к 1951, состояние Удовлетворительные Рекреационная х-ка: тип ландшафта Закрыт. вертик.сомкн, эстетическая оценка 2, рекреационная оценка Средняя, Устойчивые, проходимость Средняя, просматриваемость Средняя, треб. незначит. регулир. рекреации																	
6	0.2	Культуры лесные																	
		10Б+Е,С	1	28	Б	69	28	28	7	3	1	Сслм	0.5	18	2.8	2.8			0.08
					Е							В2							
					С														
		10Е	2	10	Е	30	10	10					0.3	4	0.6	0.6			
		подлесок: СМР, СВД Редкий Класс пожарной опасности 4 Культуры: год создания л/к 1949, состояние Удовлетворительные Краснокнижные растения: Ландыш майский Рекреационная х-ка: тип ландшафта П/открыт груп. разм., эстетическая оценка 2, рекреационная оценка Средняя, Устойчивые, проходимость Хорошая, просматриваемость Хорошая, треб. незначит. регулир. рекреации																	

Мытищинский лесопарк | Функциональная зона: Рекреационная зона | Квартал 20

N выдела	Площадь, га	Состав. Покров, рельеф, исхожд. Хар. лесн. культур. Кадастров. оценка	Подр.	Подл.	Возр.	Высота	Диам.	Кл.	Гр.	Бон.	Тип леса	Полнота	Запас сырораст. Сумм. на 1 га	Кл. возр.	Запас на выделе, дес.кбм: общий	по ТО: породам	Состояние	Устойчивость: ветровал	сухост.	Ред.	Единичный	Захламленность: общий	Лик.	Хозяйственные мероприятия: Вид
1	2	3	4	5	6	7	8	9	10	11	12	13	14	15	16	17	18	19	20	21	22	23	24	
7	0.5	Насажд.с пород.иск.пр.																						
		7Е2С1Б	1	27	Е	90	27	36	5	3	1	Ечрш	0.6	33	15.6	10.9								
					С							С3				3.1								
					Б	68	26	28								1.6								
		подлесок: СВД, БРК, Р Средний																						
		Класс пожарной опасности 3																						
		Рекреационная х-ка: тип ландшафта Закрыт. гориз. сомкн, эстетическая оценка 2, рекреационная оценка Высокая, Повышенной устойчивости, проходимость Средняя, просматриваемость Средняя, треб. незначит. регулир. рекреации																						
8	0.1	Ветровальник			Е																		Сплош.санрубка	
		Погибшее насаждение									1	Еслш			0.07		2.2						100%	
		10Е	24		Е	70	24	26				С2	0.1	0.1	0.5								Лес.культуры	
		Единичные деревья																						
		7Е1С1Б	21		Е	80	22	28				2				0.3								
					С	130	29	44																
					Б	70	24	28																
		подлесок: БЗН Средний																						
		Класс пожарной опасности 3																						
		Повреждения насаждения: Энтомовредители, Ель, Типограф, Сильная поврежденность																						
		Рекреационная х-ка: тип ландшафта Открытый с дерев., эстетическая оценка 3, рекреационная оценка Низкая, Средней устойчивости, проходимость Плохая, просматриваемость Хорошая, рекреация не допускается																						
9	0.2	Насажд.с пород.иск.пр.																						
		10Б	1	26	Б	69	26	24	7	3	1	Сслм	0.6	20	4.9	4.9								
												В2												
		10Е	2	14	Е	45	14	12					0.3	6	1.5	1.5								
		подлесок: СВД Редкий																						
		Класс пожарной опасности 4																						
		Рекреационная х-ка: тип ландшафта П/открыт рав. разм., эстетическая оценка 2, рекреационная оценка Средняя, Повышенной устойчивости, проходимость Хорошая, просматриваемость Хорошая, треб. незначит. регулир. рекреации																						

N выдела	Площадь, га	Состав.Подр.Подл.Покров,почва, рельеф,особ.выд.Происхожд.Кат.земель:Хар.лесн. культур:Кадастров.оценка	Я:Р:У:С:Я:Р:ус:а	Вы-сота	Элемент: леса	Воз:раст	Вы-сота	Диаметр	Кл.Гр.Бо:зр:ас:та	Кл.Гр.Бо:зр:ас:та	Кл.Гр.Бо:ни:те:т	Тип леса ТЛУ	Полнота: Сумма пл. сеч.	Запас сырораст. леса, дес.кбм: на 1 га	Запас сырораст. леса, дес.кбм: общий на выдел	Запас сырораст. леса, дес.кбм: по составляющ	Кл. Запас на выделе, дес.кбм: то: варн:ос:ти	Кл. Запас на выделе, дес.кбм: сухостоя:стар.	Кл. Запас на выделе, дес.кбм: ре-дин	Кл. Запас на выделе, дес.кбм: единичных дер.	Кл. Запас на выделе, дес.кбм: захламлен.: общий	Кл. Запас на выделе, дес.кбм: захламлен.: лик-вида	Хозяйственные мероприятия
1	2	3	4	5	6	7	8	9	10	11	12	13	14	15	16	17	18	19	20	21	22	23	24
10	0.6	Культуры лесные																					Проходн.1 оч.
		10С+Б	1	27	С	69	27	24	4	2	1А	Сслм	0.8	37	21.7	21.7							10%
					Б			24				В2											
		подрост: 10Е (20) 2 м, 1 тыс.шт/га, благонадежный																					
		подлесок: МЛ Редкий																					
		Класс пожарной опасности 3																					
		Культуры: год создания л/к 1949, состояние Хорошие																					
		Рекреационная х-ка: тип ландшафта Закрыт. гориз. сомкн, эстетическая оценка 1, рекреационная оценка Высокая, Повышенной устойчивости, проходимость Средняя, просматриваемость Средняя, регулирование рекреации не требуется																					
11	0.2	Культуры лесные																					
		10Б+С,Е	1	26	Б	69	26	24	7	3	1	Сслм	0.5	16	3.8	3.8		0.12			0.12		
					С							В2											
					Е																		
		подлесок: СВД, Ж Средний																					
		Класс пожарной опасности 4																					
		Культуры: год создания л/к 1949, состояние Удовлетворительные																					
		Рекреационная х-ка: тип ландшафта П/открыт рав. разм., эстетическая оценка 2, рекреационная оценка Средняя, Устойчивые, проходимость Средняя, просматриваемость Средняя, треб. незначит. регулир. рекреации																					
12	0.6	8Е1С1Б+ОС	1	30	Е	110	30	36	6	4	1	Ечрш	0.5	33	18.2	14.6							
					С			40				С3				1.8							
					Б			24								1.8							
					ОС			24															
		10Е	2	18	Е	50	18	14					0.3	9	5	5							
		подлесок: РР, БРК, ЛЩ Редкий																					
		Класс пожарной опасности 3																					
		Рекреационная х-ка: тип ландшафта Закрыт. гориз. сомкн, эстетическая оценка 1, рекреационная оценка Высокая, Повышенной устойчивости, проходимость Хорошая, просматриваемость Хорошая, регулирование рекреации не требуется																					

N выдела	Площадь, га	Состав.Подр.Подл.Покров,почва, рельеф,особ.выд.Происхожд.Кат.земель:Хар.лесн. культур:Кадастров.оценка	Я:Р:У:С	Высота:Яруса	Элемент:леса	Возраст	Высота	Диаметр	Кл.возраста	Гр.возраста	Бонитет	Тип леса ТЛУ	Полнота:Сумма пл. сеч.	Запас сырораст. леса, дес.кбм:на 1 га	Запас сырораст. леса, дес.кбм:общий на выдел	Запас сырораст. леса, дес.кбм:по составляющ.	Кл. Запас на выделе, дес.кбм:товарн:ос:ти	Кл. Запас на выделе, дес.кбм:сухостоя:стар.	Кл. Запас на выделе, дес.кбм:ре-дин	Кл. Запас на выделе, дес.кбм:единичных дер.	Кл. Запас на выделе, дес.кбм:захламлен.:общий	Кл. Запас на выделе, дес.кбм:захламлен.:лик-вида	Хозяйственные мероприятия
1	2	3	4	5	6	7	8	9	10	11	12	13	14	15	16	17	18	19	20	21	22	23	24
13	1.2	Культуры лесные																					
		10Б+Е,С	1	27	Б	65	27	24	7	3	1	Сслм	0.6	21	26	26					0.6		
					Е							В2											
					С																		
		10Е	2	14	Е	35	14	12					0.3	6	7.4	7.4							
		Единичные деревья																					
		5С5Е		28	С	130	28	48						1.5						1			
					Е															0.9			
		подлесок: МЛ, СМР, Ж Средний																					
		Класс пожарной опасности 4																					
		Культуры: год создания л/к 1953, состояние Хорошие																					
		Рекреационная х-ка: тип ландшафта Закрыт. вертик.сомкн, эстетическая оценка 2, рекреационная оценка Средняя, Устойчивые, проходимость Средняя, просматриваемость Хорошая, треб. незначит. регулир. рекреации																					
14	0.3	Культуры лесные																					
		7Е3С	1	25	Е	69	25	24	4	2	1	Еслш	0.7	36	9.2	6.4							
					С		26	24				С2				2.8							
		подлесок: РР, МЛ, Ж Средний																					
		Класс пожарной опасности 3																					
		Культуры: год создания л/к 1949, состояние Хорошие																					
		Рекреационная х-ка: тип ландшафта Закрыт. гориз. сомкн, эстетическая оценка 1, рекреационная оценка Высокая, Повышенной устойчивости, проходимость Хорошая, просматриваемость Хорошая, регулирование рекреации не требуется																					
15	0.6	Культуры лесные																					
		5Е2С3Б	1	25	Е	69	25	24	4	2	1	Сслм	0.6	30	17.8	8.9							
					С							В2				3.6							
					Б			24								5.3							
		10Е	2	16	Е	45	16	12					0.3	8	4.8	4.8							
		Класс пожарной опасности 3																					
		Культуры: год создания л/к 1949, состояние Удовлетворительные																					
		Рекреационная х-ка: тип ландшафта Закрыт. вертик.сомкн, эстетическая оценка 2, рекреационная оценка Высокая, Повышенной устойчивости, проходимость Хорошая, просматриваемость Хорошая, треб. незначит. регулир. рекреации																					

N выдела	Площадь, га	Состав. Покров, почва, рельеф, особ. выд. Хар. лесн. культур: Кадастров. оценка	Подр. Подл. Ярус	Возраст	Высота	Диаметр	Кл. бонитета	Тип леса	Полнота	Запас сырораст. леса, дес.кбм: Сумм: на 1 га	Кл. Запас на выделе, дес.кбм: общий	по породам	Характеристика насаждения: состояние	Хозяйственные мероприятия: общий	лик.	вида
1	2	3	4	5	6	7	8	9	10	11	12	13	14	15	16	17	18	19	20	21	22	23	24
16	2.0	Поляна для отдыха Единичные деревья										-											
		10Б		22	Б	55	22	24				В2		1								2	
		Класс пожарной опасности 2 Рекреационная х-ка: тип ландшафта Открытый с дерев., эстетическая оценка 1, рекреационная оценка Высокая, Устойчивые, проходимость Хорошая, просматриваемость Хорошая, треб. незначит. регулир. рекреации																					
17	0.5	Культуры лесные																					
		8Л2Б	1	21	Л	69	21	20	4	2	2	Сслм	0.6	20	9.9	7.9							
					Б		22	20				В2				2							
		подлесок: РР, Ж, СВД Густой Класс пожарной опасности 3 Культуры: год создания л/к 1949, состояние Хорошие Рекреационная х-ка: тип ландшафта Закрыт. гориз. сомкн, эстетическая оценка 2, рекреационная оценка Средняя, Повышенной устойчивости, проходимость Плохая, просматриваемость Средняя, регулирование рекреации не требуется Особенности: Состав неоднородный, Полнота неравномерная																					
18	0.5	5С2Е3Б	1	30	С	150	30	44	8	4	2	Сдм	0.4	22	10	5							
					Е							В4				2							
					Б											3							
		6Б2Е2С	2	25	Б	65	25	24					0.3	10	4.5	2.7							
					Е											0.9							
					С											0.9							
		Класс пожарной опасности 4 Повреждения насаждения: Энтомовредители, Ель, Типограф, Средняя поврежденность Рекреационная х-ка: тип ландшафта Закрыт. вертик.сомкн, эстетическая оценка 2, рекреационная оценка Средняя, Устойчивые, проходимость Плохая, просматриваемость Средняя, требуется строгий режим рекреации																					

N выдела	Площадь, га	Состав.Подр.Подл. Покров,почва, рельеф,особ.выд.Происхожд.Кат.земель Хар.лесн. культур Кадастров.оценка	Я Р У С	Высота Яруса	Элемент леса	Возраст	Высота	Диаметр	Кл.Гр.Бонит	Кл.Гр.Бонит	Тип леса ТЛУ	Полнота Сумма пл. сеч.	Запас сырораст. леса, дес.кбм на 1 га	Запас сырораст. леса, дес.кбм общий на выдел	Запас сырораст. леса, дес.кбм по составляющ.	Кл. Запас на выделе, дес.кбм: то: варн: ос: ти	Кл. Запас на выделе, дес.кбм: сухостоя: стар.	Кл. Запас на выделе, дес.кбм: ре-дин	Кл. Запас на выделе, дес.кбм: единичных дер.	Кл. Запас на выделе, дес.кбм: захламлен. общий	Кл. Запас на выделе, дес.кбм: захламлен. лик-вида	Хозяйственные мероприятия
1	2	3	4	5	6	7	8	9	10	11	12	13	14	15	16	17	18	19	20	21	22	23	24
19	0.2	8Е2С+Б	1	27	Е С Б	80	27	28	4	2	1	Ечрш С3	0.7	39	8.8	7 1.8							
		подлесок: Р, СВД, Ж Редкий Класс пожарной опасности 3 Рекреационная х-ка: тип ландшафта Закрыт. гориз. сомкн, эстетическая оценка 1, рекреационная оценка Высокая, Повышенной устойчивости, проходимость Хорошая, просматриваемость Хорошая, регулирование рекреации не требуется																				
20	0.5	Культуры лесные																				
		10Б	1	23	Б	65	23	24	7	3	2	Сслм В2	0.4	12	6	6							
		10ЛП	2	16	ЛП	65	16	14					0.5	12	6	6							
		подрост: 10Е (15) 1 м, 1 тыс.шт/га, благонадежный подлесок: МЛ, Ж Средний Класс пожарной опасности 4 Культуры: год создания л/к 1953, состояние Удовлетворительные Рекреационная х-ка: тип ландшафта Закрыт. вертик.сомкн, эстетическая оценка 2, рекреационная оценка Средняя, Устойчивые, проходимость Средняя, просматриваемость Средняя, треб. незначит. регулир. рекреации																				
21	0.6	Культуры лесные																				
		8Е2Б+Л	1	26	Е Б Л	69 26	25 28	24 24 24	4	2	1	Ечрш С3	0.6	31	17.7	14.2 3.5							
		подлесок: РР, МЛ Редкий Класс пожарной опасности 3 Культуры: год создания л/к 1949, состояние Хорошие Рекреационная х-ка: тип ландшафта Закрыт. гориз. сомкн, эстетическая оценка 1, рекреационная оценка Высокая, Повышенной устойчивости, проходимость Хорошая, просматриваемость Хорошая, регулирование рекреации не требуется																				

Мытищинский лесопарк Функциональная зона: Рекреационная зона Квартал 20

N выдела	Площадь, га	Состав.Подр.Подл.Покров,почва, рельеф,особ.выд.Происхожд.Кат.земель Хар.лесн. культур Кадастров.оценка	Я Р У С	Высота Яруса	Элемент леса	Возраст	Высота	Диаметр	Кл.Гр.Бонитет	Кл.Гр.Бонитет	Тип леса ТЛУ	Полнота Сумма пл. сеч.	Запас сырораст. леса, дес.кбм на 1 га	Запас сырораст. леса, дес.кбм общий на выдел	Запас сырораст. леса, дес.кбм по составляющ.	Кл. Запас на выделе, дес.кбм: то: варн: ос: ти	Кл. Запас на выделе, дес.кбм: сухостоя: стар.	Кл. Запас на выделе, дес.кбм: ре-дин	Кл. Запас на выделе, дес.кбм: единичных дер.	Кл. Запас на выделе, дес.кбм: захламлен. общий	Кл. Запас на выделе, дес.кбм: захламлен. лик-вида	Хозяйственные мероприятия
1	2	3	4	5	6	7	8	9	10	11	12	13	14	15	16	17	18	19	20	21	22	23	24
22	0.3	Культуры лесные																					
		10Б	1	26	Б	69	26	24	7	3	1	Сслм В2	0.6	20	6.2	6.2							
		10ЛП	2	17	ЛП	35	17	14					0.3	8	2.5	2.5							

подрост: 10Е (15) 1 м, 0.5 тыс.шт/га, благонадежный
подлесок: СВД, Ж Редкий
Класс пожарной опасности 4
Культуры: год создания л/к 1949, состояние Хорошие
Рекреационная х-ка: тип ландшафта Закрыт. вертик.сомкн, эстетическая оценка 2, рекреационная оценка Средняя, Устойчивые, проходимость Хорошая, просматриваемость Хорошая, треб. незначит. регулир. рекреации

23	3.7	Культуры лесные																					
		7С3Е	1	23	С	69	24	24	4	2	1	Сслм В2	0.6	23	85.5	59.9					3.7		
					Е		22	24								25.6							

подлесок: СВД Средний
Класс пожарной опасности 3
Культуры: год создания л/к 1949, состояние Хорошие
Рекреационная х-ка: тип ландшафта Закрыт. гориз. сомкн, эстетическая оценка 2, рекреационная оценка Средняя, Устойчивые, проходимость Средняя, просматриваемость Средняя, треб. незначит. регулир. рекреации

24	0.5	Культуры лесные																					
		10Б	1	27	Б	69	27	24	7	3	1	Сслм В2	0.6	21	10	10							
		6Е4Е	2	16	Е	69	18	14					0.3	7	3.3	2							
					Е		12	10								1.3							

подлесок: Р, СВД Редкий
Класс пожарной опасности 4
Культуры: год создания л/к 1949, состояние Удовлетворительные
Рекреационная х-ка: тип ландшафта Закрыт. вертик.сомкн, эстетическая оценка 2, рекреационная оценка Средняя, Устойчивые, проходимость Средняя, просматриваемость Средняя, треб. незначит. регулир. рекреации

Мытищинский лесопарк | Функциональная зона: Рекреационная зона | Квартал 20

N выдела	Площадь, га	Состав. Покров, почва, рельеф, особ. выд. Хар. лесн. культур. Кадастров. оценка	Возраст	Элемент леса	Высота	Диаметр	Класс бонитета	Тип леса	Полнота	Запас сырораст. Сумм. на 1 га	Кл. Запас на выделе, дес.кбм: общий	по преобл. породе	Запас на выделе, дес.кбм: хозяйственных	Единичных	Захламленность: общий	Захламленность: лик.	Хозяйственные мероприятия
1	2	3	4	5	6	7	8	9	10	11	12	13	14	15	16	17	18	19	20	21	22	23	24
25	2.3	Насаждение погибшее Погибшее насаждение 10Е	24	Е Е	100	24	28	1	Ечрш С3			11.7 11.7	42 5				Сплош.санрубка 100% Лес.культуры
		Единичные деревья 5С5Е+Б	25	С Е Б	120 50	30 20	36 20				2.5		2.9 2.9				
		подлесок: ЛЩ, Р, БЗН Густой Класс пожарной опасности 3 Рекреационная х-ка: тип ландшафта Открытый с дерев., рекреационная оценка Низкая, Средней устойчивости, проходимость Плохая, просматриваемость Плохая, рекреация не допускается															
26	0.3	Культуры лесные 10Б 8Е2Б	1 2	26 12	Б Е Б	69 35	26 12 14	24 12 12	7	3	1	Сслм В2	0.7 0.4	23 7	6.7 2	6.7 1.6 0.4			
		подлесок: СВД, СМР Средний Класс пожарной опасности 4 Культуры: год создания л/к 1949, состояние Хорошие Рекреационная х-ка: тип ландшафта Закрыт. вертик.сомкн, эстетическая оценка 2, рекреационная оценка Средняя, Устойчивые, проходимость Средняя, просматриваемость Средняя, треб. незначит. регулир. рекреации															
27	0.2	Культуры лесные 10С 10Е	1 2	27 12	С Е	72 35	27 12	24 10	4	2	1А	Сслм В2	0.7 0.3	32 5	6.3 1	6.3 1			
		подлесок: СВД Густой Класс пожарной опасности 3 Культуры: год создания л/к 1946, состояние Хорошие Рекреационная х-ка: тип ландшафта Закрыт. вертик.сомкн, эстетическая оценка 1, рекреационная оценка Высокая, Повышенной устойчивости, проходимость Средняя, просматриваемость Средняя, треб. незначит. регулир. рекреации															

Мытищинский лесопарк | Функциональная зона: Рекреационная зона | Квартал 20

N выдела	Площадь, га	Состав. Покров, почва, рельеф, особ. выд. Исхожд. Кат. земель: Хар. лесн. культур: Кадастров. оценка	Ярус	Элемент	Возраст	Высота	Диаметр	Кл. бон.	Гр. поч.	Тип леса	Полнота	Запас сырораст. Сумм: на 1 га	Кл. Запас на выделе, дес.кбм: общий	по сост.	рн:хо-	еди-	захламлен.: нич-	Хозяйственные мероприятия: общий	лик-	вида
1	2	3	4	5	6	7	8	9	10	11	12	13	14	15	16	17	18	19	20	21	22	23	24
28	0.3	Культуры лесные																					
		10Б+ОС	1	26	Б	69	26	24	7	3	1	Ечрш	0.6	20	5	5							
					ОС		25	28				СЗ											
		10Е	2	12	Е	35	12	10					0.2	3	0.8	0.8							
		подлесок: СМР, Р Густой																					
		Класс пожарной опасности 4																					
		Культуры: год создания л/к 1949, состояние Хорошие																					
		Рекреационная х-ка: тип ландшафта Закрыт. вертик.сомкн, эстетическая оценка 2, рекреационная оценка Средняя, Устойчивые, проходимость Плохая, просматриваемость Плохая, треб. незначит. регулир. рекреации																					
29	0.5	Культуры лесные																					
		10Е+С	1	24	Е	69	24	20	4	2	1	Ечрш	0.7	33	16.6	16.6							
					С			20				СЗ											
		подлесок: РР Редкий																					
		Класс пожарной опасности 3																					
		Культуры: год создания л/к 1949, состояние Хорошие																					
		Рекреационная х-ка: тип ландшафта Закрыт. гориз. сомкн, эстетическая оценка 1, рекреационная оценка Средняя, Устойчивые, проходимость Хорошая, просматриваемость Хорошая, треб. незначит. регулир. рекреации																					
30	0.4	6Е4С+Б	1	29	Е	105	29	36	6	4	1	Ечрш	0.6	38	13.8	8.3		0.18				0.18	
					С							СЗ				5.5							
					Б																		
		подрост: 10Е (15) 1 м, 0.5 тыс.шт/га, благонадежный																					
		подлесок: ЛЩ, РР Редкий																					
		Класс пожарной опасности 3																					
		Рекреационная х-ка: тип ландшафта П/открыт рав. разм., эстетическая оценка 2, рекреационная оценка Средняя, Устойчивые, проходимость Хорошая, просматриваемость Хорошая, треб. незначит. регулир. рекреации																					

Мытищинский лесопарк | Функциональная зона: Рекреационная зона | Квартал 20

N выдела	Площадь, га	Состав. Покров, рельеф, исходжд. Хар. лесн. культур. Кадастров. оценка	Подр. Подл. почва, особ. выд. Кат. земель	Я: Вы- ре- Про: С: Яр ус а	Элемент леса	Возр. ст	Вы- сота	Диам. ст	Кл. бон.	Гр. поч.	Тип леса	Полнота	Запас сырораст. Сумм: на пл: 1 га	Кл. Запас на выделе, дес.кбм: общий выдел	по составл.	Запас на выделе, дес.кбм: захламлен. общий	лик- вида	Хозяйственные мероприятия
1	2	3	4: 5	6	7	8	9	10	11	12	13	14	15	16	17	18	19	20	21	22	23	24
31	0.4	6Е4С+Б	1 29	Е С Б	105	29	36	6	4	1	Ечрш СЗ	0.6	38	16.3	9.8 6.5		0.21		0.21			
		подрост: 10Е (15) 1 м, 0.5 тыс.шт/га, благонадежный подлесок: ЛЩ, РР Редкий Класс пожарной опасности 3 Рекреационная х-ка: тип ландшафта П/открыт рав. разм., эстетическая оценка 2, рекреационная оценка Средняя, Устойчивые, проходимость Хорошая, просматриваемость Хорошая, треб. незначит. регулир. рекреации																				
32	0.5	Тропа													-							
		Класс пожарной опасности 5 Земли линейного протяжения: ширина 2.0 м, протяженность 2.63 км																				
33	0.4	Просеки квартальные													-							
		Класс пожарной опасности 5 Земли линейного протяжения: ширина 4.0 м, протяженность 1.00 км																				
34	0.0	Границы окружные													-							
		Класс пожарной опасности 5 Земли линейного протяжения: ширина 1.0 м, протяженность 0.10 км																				
		Итого по категории																				
	29.0														678		18		11	55		
		По составляющим породам																				
															С Е Л Б ОС ЛП	228 240 8 194 8						

Мытищинский лесопарк Функциональная зона: Квартал 20

N выдела	Площадь, га	Состав.Подр.Подл.Покров,почва, рельеф,особ.выд.Происхожд.Кат.земель Хар.лесн. культур Кадастров.оценка	Я Р У С	Высота Яруса	Элемент леса	Возраст	Высота	Диаметр	Кл.Гр.Бонитет	Кл.Гр.Бонитет	Тип леса ТЛУ	Полнота Сумма пл. сеч.	Запас сырораст. леса, дес.кбм на 1 га	Запас сырораст. леса, дес.кбм общий на выдел	Запас сырораст. леса, дес.кбм по составляющ.	Кл. Запас на выделе, дес.кбм: товарн. ос. ти	Кл. Запас на выделе, дес.кбм: сухостоя стар.	Кл. Запас на выделе, дес.кбм: ре-дин	Кл. Запас на выделе, дес.кбм: единичных дер.	Кл. Запас на выделе, дес.кбм: захламлен. общий	Кл. Запас на выделе, дес.кбм: захламлен. лик-вида	Хозяйственные мероприятия
1	2	3	4	5	6	7	8	9	10	11	12	13	14	15	16	17	18	19	20	21	22	23	24

Итого по кварталу

29.0		678	18	11	55	

По составляющим породам

С	228
Е	240
Л	8
Б	194
ОС	
ЛП	8

Отметка об изменениях после лесоустройства

N выдела	Площадь выдела	Наименование выполненного мероприятия, иного воздействия; изменение категории земли; хозяйства	Год проведения (возобновления)	Объемные показатели мероприятия, га, м3	Подпись лица произведшего запись	N выдела	Площадь выдела	Наименование выполненного мероприятия, иного воздействия; изменение категории земли; хозяйства	Год проведения (возобновления)	Объемные показатели мероприятия, га, м3	Подпись лица произведшего запись

Мытищинский лесопарк | Функциональная зона: Рекреационная зона | Квартал 21

N выдела	Площадь, га	Состав. Покров, рельеф, Хар. лесн. культур, Кадастров. оценка	Подр. почва, особ. выд., ус, а	Подл. ре-ф, Про-ко, Ут-ст, Ср-ус	Я: Р, У, С, Яр	Вы-сота	Эле-мент	Воз-ра-ст	Вы-со-та	Ди-ам	Кл. со-ст	Гр. во-зр	Бо-ни-т	Тип леса, ТЛУ	Полн-ота	Запас сырораст. леса, дес.кбм: Сумм. на 1 га пл. сеч.:	Кл. то:	Запас на выделе, дес.кбм: общий	по составл.	по стоя-ющ.	Хозяйственные мероприятия: единич.	Хозяйственные мероприятия: захламлен.	Хозяйственные мероприятия: общий	Хозяйственные мероприятия: лик-вида	Хозяйственные мероприятия
1	0.4	Культуры лесные 10С+Б,ЛП	1	24		С Б ЛП	27	24	2	1	2			Сслм В2	0.6	23		8.8	8.8						
		подлесок: Р Редкий Класс пожарной опасности 1 Культуры: год создания л/к 1949, состояние Удовлетворительные Рекреационная х-ка: тип ландшафта Закрыт. гориз. сомкн, эстетическая оценка 1, рекреационная оценка Высокая, Устойчивые, проходимость Хорошая, просматриваемость Хорошая, регулирование рекреации не требуется																							
2	0.8	Культуры лесные 10Б+С	1	27		Б С	69	27	24	7	3	1		Сслм В2	0.6	21		17.5	17.5						
		подрост: 10Е (25) 3 м, 1 тыс.шт/га, благонадежный подлесок: Р, АЖ Средний Класс пожарной опасности 4 Культуры: год создания л/к 1949, состояние Удовлетворительные Краснокнижные растения: Ландыш майский Рекреационная х-ка: тип ландшафта Закрыт. гориз. сомкн, эстетическая оценка 1, рекреационная оценка Высокая, Повышенной устойчивости, проходимость Хорошая, просматриваемость Хорошая, регулирование рекреации не требуется																							
3	1.0	Культуры лесные 5С5Е	1	28		С Е	69	28 27	20 16	4	2	1А		Сслм В2	0.8	38		38.6	19.3 19.3						Проходн.1 оч. 20%
		подлесок: Р Редкий Класс пожарной опасности 3 Культуры: год создания л/к 1949, состояние Удовлетворительные Краснокнижные растения: Ландыш майский Рекреационная х-ка: тип ландшафта Закрыт. гориз. сомкн, эстетическая оценка 1, рекреационная оценка Высокая, Повышенной устойчивости, проходимость Хорошая, просматриваемость Хорошая, регулирование рекреации не требуется																							

Мытищинский лесопарк | Функциональная зона: Рекреационная зона | Квартал 21

N выдела	Площадь, га	Состав. Покров, почва, рельеф, особ. выд. Хар. лесн. культур: Кадастров. оценка	Подр.	Подл.	Я: Р: У: С:	Вы-сота	Элемент	Возр.	Вы-сота	Ди-ам	Кл. сос-тояния	Гр. вост.	Бон-ность	Тип леса ТЛУ	Полнота	Запас сырораст. леса, дес.кбм: Сумм: на 1 га:	Кл. Запас на выделе, дес.кбм: общий	по породам	Запас захламлен.	Хозяйственные мероприятия
1	2	3	4	5	6	7	8	9	10	11	12	13	14	15	16	17	18	19	20	21
4	1.2	Культуры лесные 10Б+С,Е	1	28	Б С Е	69	28	20	7	3	1	Сслм В2	0.6	22	26	26				
		подлесок: Р, АЖ Средний Класс пожарной опасности 4 Культуры: год создания л/к 1949, состояние Удовлетворительные Рекреационная х-ка: тип ландшафта Закрыт. гориз. сомкн, эстетическая оценка 1, рекреационная оценка Высокая, Повышенной устойчивости, проходимость Хорошая, просматриваемость Хорошая, регулирование рекреации не требуется																		
5	0.8	Культуры лесные 10С+Е,Б	1	28	С Е Б	69	28	24	4	2	1А	Сслм В2	0.7	34	26.8	26.8				
		подлесок: Р, АЖ Густой Класс пожарной опасности 3 Культуры: год создания л/к 1949, состояние Удовлетворительные Краснокнижные растения: Ландыш майский Рекреационная х-ка: тип ландшафта Закрыт. гориз. сомкн, эстетическая оценка 1, рекреационная оценка Высокая, Повышенной устойчивости, проходимость Хорошая, просматриваемость Хорошая, регулирование рекреации не требуется																		
6	0.4	Культуры лесные 10Б+С	1	28	Б С	69	28	20	7	3	1	Сслм В2	0.6	22	8.8	8.8				
		подрост: 10Е (25) 3 м, 2 тыс.шт/га, благонадежный подлесок: Р, АЖ Средний Класс пожарной опасности 4 Культуры: год создания л/к 1949, состояние Удовлетворительные Рекреационная х-ка: тип ландшафта Закрыт. гориз. сомкн, эстетическая оценка 1, рекреационная оценка Высокая, Повышенной устойчивости, проходимость Хорошая, просматриваемость Хорошая, регулирование рекреации не требуется																		

Мытищинский лесопарк | Функциональная зона: Рекреационная зона | Квартал 21

N выдела	Площадь, га	Состав. Покров, рельеф, исходд. Хар. лесн. культур: Кадастров. оценка	Подр. Подл. почва, особ. выд. Кат. земель:	Я: Р: У: С:	Высота	Элемент	Возраст	Высота	Диаметр	Класс. бонитет	Тип леса	Полнота	Запас сырораст. Сумм. на 1 га пл. сеч.: га	Кл. Запас на выделе, дес.кбм: общий	по породам	Состояние	Бонитет	Лик.	Хозяйственные мероприятия
1	2	3	4	5	6	7	8	9	10	11	12	13	14	15	16	17	18	19	20	21	22	23	24
7	0.4	Культуры лесные																					
		7Б3Е		1	27	Б	69	28	24	7	3	1	Сслм	0.5	18	6.5	4.5					
						Е		26	20				В2				2					
		10Е		2	15	Е	50	15	14					0.4	9	3.3	3.3					
		подлесок: Р, АЖ Редкий																					
		Класс пожарной опасности 4																					
		Культуры: год создания л/к 1949, состояние Удовлетворительные																					
		Рекреационная х-ка: тип ландшафта Закрыт. гориз. сомкн, эстетическая оценка 1, рекреационная оценка Высокая, Повышенной устойчивости, проходимость Хорошая, просматриваемость Хорошая, регулирование рекреации не требуется																					
8	0.8	Культуры лесные																					
		7С1Е2Б		1	28	С	68	28	28	4	2	1А	Сслм	0.5	24	19.3	13.5					
						Е		27	24				В2				1.9					
						Б		28	24								3.9					
		подлесок: Р, МЛ Редкий																					
		Класс пожарной опасности 3																					
		Рекреационная х-ка: тип ландшафта Закрыт. гориз. сомкн, эстетическая оценка 1, рекреационная оценка Высокая, Устойчивые, проходимость Хорошая, просматриваемость Хорошая, регулирование рекреации не требуется																					
9	1.0	4Е1С5Б		1	27	Е	90	27	36	5	3	1	Еслш	0.3	17	17.7	7.1					
						С		28	44				С2				1.8					
						Б		27	32								8.8					
		подрост: 10Е (25) 3 м, 2 тыс.шт/га, благонадежный																					
		Класс пожарной опасности 3																					
		Рекреационная х-ка: тип ландшафта П/открыт груп. разм., эстетическая оценка 1, рекреационная оценка Высокая, Повышенной устойчивости, проходимость Хорошая, просматриваемость Хорошая, регулирование рекреации не требуется																					

Мытищинский лесопарк | Функциональная зона: Рекреационная зона | Квартал 21

N выдела	Площадь, га	Состав. Покров, почва, рельеф, особ. выд. Хар. лесн. культур. Кадастров. оценка	Подр.	Подл.	Ярус	Высота	Элемент леса	Возраст	Вы- сота	Диаметр	Кл. бон.	Гр. зап.	Тип леса	Полнота	Запас сырораст. Сумм: на 1 га	Кл. Запас на выделе, дес.кбм: общий	по ТЛУ	Состояние	Ед. дин.	Захламленность: общий	лик.	Хозяйственные мероприятия
1	2	3	4	5	6	7	8	9	10	11	12	13	14	15	16	17	18	19	20	21	22	23	24
10	0.3	Болото																					
															-								
		подлесок: ТЛН Редкий Класс пожарной опасности 5 Болота: Верховое, Осоковое Рекреационная х-ка: тип ландшафта Открытый без дер., эстетическая оценка 3, рекреационная оценка Низкая, проходимость Плохая, просматриваемость Хорошая, рекреация не допускается																					
11	1.7	Культуры лесные																					
		6Б4С	1	28	Б		69	28	24	7	3	1	Сслм	0.6	22	36.7	22		0.8		0.8		
					С			28	24				В2				14.7						
		подлесок: Р, АЖ Средний Класс пожарной опасности 4 Краснокнижные растения: Ландыш майский Рекреационная х-ка: тип ландшафта Закрыт. гориз. сомкн, эстетическая оценка 1, рекреационная оценка Высокая, Повышенной устойчивости, проходимость Хорошая, просматриваемость Хорошая, регулирование рекреации не требуется																					
12	0.0	Поляна для отдыха																					
															-								
		Класс пожарной опасности 2 Рекреационная х-ка: тип ландшафта Открытый с дерев., эстетическая оценка 1, рекреационная оценка Высокая, проходимость Хорошая, просматриваемость Хорошая																					
13	0.2	Поляна для отдыха																					
															-								
		Класс пожарной опасности 2 Рекреационная х-ка: тип ландшафта Открытый с дерев., эстетическая оценка 1, рекреационная оценка Высокая, проходимость Хорошая, просматриваемость Хорошая																					

Мытищинский лесопарк | Функциональная зона: Рекреационная зона | Квартал 21

N выдела	Площадь, га	Состав. Покров, почва, рельеф, особ. выд. Хар. лесн. культур. Кадастров. оценка	Ярус	Элемент леса	Возраст, лет	Высота, м	Диаметр, см	Кл. бонитета	Гр. возраст.	Тип леса	Полнота	Запас сырораст. леса, дес.кбм/га: Сумм. запас на 1 га	Кл. Запас на выделе, дес.кбм: общий	по породам	Состояние	Устойчивость: ветровал	Устойчивость: стихийные	Захламленность: общий	Захламленность: лик-ние виды	Хозяйственные мероприятия
1	2	3	4	5	6	7	8	9	10	11	12	13	14	15	16	17	18	19	20	21	22	23	24
14	1.7	Культуры лесные																					Проходн.1 оч.
		9С1Б	1		С	65	28	24	4	2	1А	Сслм	0.9	44	75.9	68.3							30%
					Б		27	20				В2				7.6							
		подлесок: Р, МЛ, КРЛ Средний																					
		Класс пожарной опасности 3																					
		Культуры: год создания л/к 1953, состояние Хорошие																					
		Краснокнижные растения: Кокушник длиннорогий																					
		Рекреационная х-ка: тип ландшафта Закрыт. гориз. сомкн, эстетическая оценка 1, рекреационная оценка Высокая, Повышенной устойчивости, проходимость Средняя, просматриваемость Средняя, регулирование рекреации не требуется																					
15	0.3	10Б+С	1		27	Б	60	27	20	3	2	1А	Сслм	0.6	21	7.2	7.2							
						С							В2										
		подлесок: Р, КРЛ Средний																					
		Класс пожарной опасности 3																					
		Рекреационная х-ка: тип ландшафта Закрыт. гориз. сомкн, эстетическая оценка 1, рекреационная оценка Высокая, Повышенной устойчивости, проходимость Средняя, просматриваемость Хорошая, регулирование рекреации не требуется																					
16	3.2	5С3Е2Б	1		24	С	90	20	40	5	3	2	Сслм	0.5	20	64.6	32.3							
						Е		29	36				В2				19.4							
						Б		29	28								12.9							
		10Е	2		17	Е	55	17	16					0.4	11	35.6	35.6							
		подрост: 10Е (10) 1 м, 0.5 тыс.шт/га, благонадежный																					
		подлесок: Р, ЧР Средний																					
		Класс пожарной опасности 3																					
		Краснокнижные растения: Ландыш майский																					
		Рекреационная х-ка: тип ландшафта Закрыт. вертик.сомкн, эстетическая оценка 1, рекреационная оценка Высокая, Повышенной устойчивости, проходимость Средняя, просматриваемость Средняя, регулирование рекреации не требуется																					
		Особенности: Размещение подроста груп.																					

N выдела	Площадь, га	Состав.Подр.Подл.Покров,почва, рельеф,особ.выд.Происхожд.Кат.земель Хар.лесн. культур Кадастров.оценка	Я Р У С	Высота Яруса	Элемент леса	Возраст	Высота	Диаметр	Кл.возраста	Гр.возраста	Бонитет	Тип леса ТЛУ	Полнота	Запас сырораст. леса, дес.кбм			Кл. Запас на выделе, дес.кбм						Хозяйственные мероприятия
													Сумма пл. сеч.	на 1 га	общий на выдел	по составляющ.	Кл. Запас на выделе, дес.кбм: товарн. ос. ти	сухостоя стар.	ре-дин	единичных дер.	захламлен. общий	лик-вида	
1	2	3	4	5	6	7	8	9	10	11	12	13	14	15	16	17	18	19	20	21	22	23	24
17	1.6	4Е3С3Б	1	29	Е	90	29	40	5	3	1	Ечрш	0.4	26	40.5	16.1							
					С		30	40				С3				12.2							
					Б		29	32								12.2							

подрост: 10Е (30) 4 м, 3 тыс.шт/га, благонадежный
подлесок: Р, ЧР Средний
Класс пожарной опасности 3
Рекреационная х-ка: тип ландшафта П/открыт груп. разм., эстетическая оценка 1, рекреационная оценка Средняя, Устойчивые, проходимость Средняя, просматриваемость Средняя, регулирование рекреации не требуется

18	1.5	Культуры лесные														
		8Б1С1Е+Е	1	28	Б	68	28	24	7	3	1	Сслм	0.5	18	27.6	22
					С		28	28				В2				2.8
					Е		27	28								2.8
					Е	100										
		10Е	2	15	Е	50	15	14					0.4	9	13.8	13.8

Класс пожарной опасности 4
Культуры: год создания л/к 1950, состояние Удовлетворительные
Краснокнижные растения: Ландыш майский

19	0.1	5ОС3ЛП2КЛ	1	9	ОС	15	8	8	2	1	2	Еслш	0.4	4	0.5	0.2
					ЛП	20	10	10				С2				0.2
					КЛ											0.1

Класс пожарной опасности 4
Рекреационная х-ка: тип ландшафта П/открыт груп. разм., эстетическая оценка 1, рекреационная оценка Средняя, Повышенной устойчивости, проходимость Хорошая, просматриваемость Хорошая, треб. незначит. регулир. рекреации
Особенности: Полнота неравномерная, Состав неоднородный

Мытищинский лесопарк | Функциональная зона: Рекреационная зона | Квартал 21

| N выдела | Площадь, га | Состав. Покров, рельеф, исходжд. Хар.лесн. культур: Кадастров.оценка | Подр. почва, особ.выд. Кат.земель: | Подл.: ре-: со-: ус: а | Я: Р: У: С: | Вы-: Эле-: Воз: Вы-: Ди: Кл.Гр.Бо: Тип: Полн: Запас сырораст. :Кл. Запас на выделе, дес.кбм: | | |

Мытищинский лесопарк | Функциональная зона: Рекреационная зона | Квартал 21

N выдела	Площадь, га	Состав. Покров, почва, рельеф, особ. выд. Хар. лесн. культур: Кадастров. оценка	Ярус	Элемент леса	Возраст	Высота	Диаметр	Класс бонитета	Тип леса, ТЛУ	Полнота	Запас сырораст. Сумм: на 1 га: а пл: сеч.:	Кл. Запас на выделе, дес.кбм: общий: на выдел:	по породам	Характеристика насаждения: состояние:	Захламленность: общий:	Лик-видовая	Хозяйственные мероприятия
1	2	3	4	5	6	7	8	9	10	11	12	13	14	15	16	17	18	19	20	21	22	23	24
23	1.0	Культуры лесные																					
		6Л4Б	1	28	Л	66	28	24	4	2	1А	Сслм	0.5	24	24.2	14.5		0.5				0.5	
					Б		28	24				В2				9.7							
		подрост: 10Е (20) 2 м, 2 тыс.шт/га, благонадежный																					
		подлесок: Р, КРЛ Средний																					
		Класс пожарной опасности 3																					
		Культуры: год создания л/к 1954																					
		Краснокнижные растения: Кувшинка белая																					
		Рекреационная х-ка: тип ландшафта Закрыт. гориз. сомкн, эстетическая оценка 1, рекреационная оценка Высокая, Устойчивые, проходимость Средняя, просматриваемость Средняя, регулирование рекреации не требуется																					
24	0.6	Культуры лесные																					Проходн.1 оч.
		9Е1Б+ОС	1	25	Е	68	25	24	4	2	1	Еслш	0.8	41	25.1	22.6							20%
					Б		28	24				С2				2.5							
					ОС																		
		Класс пожарной опасности 3																					
		Культуры: год создания л/к 1952, состояние Удовлетворительные																					
		Краснокнижные растения: Ландыш майский, Кувшинка белая																					
		Рекреационная х-ка: тип ландшафта Закрыт. гориз. сомкн, эстетическая оценка 1, рекреационная оценка Высокая, Повышенной устойчивости, проходимость Средняя, просматриваемость Средняя, регулирование рекреации не требуется																					
25	0.2	6Б2Л2КЛ+Я	1	26	Б	75	26	24	8	4	1	Сслм	0.4	13	2	1.2							
					Л	70	28	24				В2				0.4							
					КЛ		25	20								0.4							
					Я																		
		подлесок: ИВК, Р Густой																					
		Класс пожарной опасности 4																					
		Рекреационная х-ка: тип ландшафта П/открыт груп. разм., эстетическая оценка 1, рекреационная оценка Средняя, Устойчивые, проходимость Средняя, просматриваемость Средняя, регулирование рекреации не требуется																					
		Особенности: Полнота неравномерная																					

N вы-де-ла	Пло-щадь, га	Состав.Подр.Подл.Покров,почва, ре-льеф,особ.выд.Про-исхожд.Кат.земель:Хар.лесн. культур:Кадастров.оценка	Я:Р:У:С	Вы-со-та:Яр:ус:а	Эле-мент:ле-са	Воз:ра:ст	Вы-со-та	Ди:ам:ет:р	Кл.Гр.Бо:во:зр:ас:та	Кл.Гр.Бо:во:зр:ас:та	Ди:ни:те:т	Тип леса ТЛУ	Полн:ота:Сумм:а пл:сеч.	Запас сырораст. леса, дес.кбм: на 1 га	Запас сырораст. леса, дес.кбм: общий:на выдел	Запас сырораст. леса, дес.кбм: по соста:вляющ	Кл. Запас на выделе, дес.кбм: то:ва:рн:ос:ти	Кл. Запас на выделе, дес.кбм: су-хо-стоя:стар.	Кл. Запас на выделе, дес.кбм: ре-дин	Кл. Запас на выделе, дес.кбм: еди-нич-ных дер.	Кл. Запас на выделе, дес.кбм: захламлен.:общий	Кл. Запас на выделе, дес.кбм: захламлен.:лик-вида	Хозяйственные мероприятия
1	2	3	4	5	6	7	8	9	10	11	12	13	14	15	16	17	18	19	20	21	22	23	24
26	0.5	Культуры лесные																					
		8Б2ОС+Е	1	28	Б	65	28	24	7	3	1А	Сслм	0.5	18	9.3	7.4		0.26			0.26		
					ОС		28	24				В2				1.9							
					Е	60																	
		подрост: 10Е (25) 3 м, 2 тыс.шт/га, благонадежный																					
		подлесок: Р, КРЛ Средний																					
		Класс пожарной опасности 4																					
		Культуры: год создания л/к 1955, состояние Удовлетворительные																					
		Краснокнижные растения: Ландыш майский, Кувшинка белая																					
27	1.9	9С1Е+Е	1	29	С	90	29	44	5	3	1	Сслм	0.5	26	48.8	43.9							
					Е		28	36				В2				4.9							
					Е	60																	
		Класс пожарной опасности 3																					
		Повреждения насаждения: Энтомовредители, Ель, Типограф, Средняя поврежденность																					
		Краснокнижные растения: Ландыш майский																					
		Рекреационная х-ка: тип ландшафта Закрыт. гориз. сомкн, эстетическая оценка 1, рекреационная оценка Средняя, Повышенной устойчивости, проходимость Хорошая, просматриваемость Хорошая, регулирование рекреации не требуется																					
28	0.7	Дорога автом.иск.покр.																					
												-											
		Класс пожарной опасности 5																					
		Земли линейного протяжения: ширина 10.0 м, протяженность 0.73 км																					
29	0.0	Тропа																					
												-											
		Класс пожарной опасности 5																					
		Земли линейного протяжения: ширина 2.0 м, протяженность 0.12 км																					

N выдела	Площадь, га	Состав.Подр.Подл.:Покров,почва, рельеф,особ.выд.Про:исхожд.Кат.земель:Хар.лесн. культур:Кадастров.оценка	Я:Р:У:С:а	Вы-сота	Элемент:леса	Воз:ст	Вы-:та	Диаметр	Кл.Гр.Возр:ас:та	Бонитет:ас:та	Тип леса ТЛУ	Полнота	Запас сырораст. леса, дес.кбм	Кл. Запас на выделе, дес.кбм: Сумм: на 1 га	общий:по всей пл:	на выдел:	состав:ос:сеч.:	стояч:дин:ти:стар.	рн:хо-ных:дер.:	еди-нич-ных:	захламлен.:общий:вида:	лик-:	Хозяйственные мероприятия
1	2	3	4	5	6	7	8	9	10	11	12	13	14	15	16	17	18	19	20	21	22	23	24
30	0.0	Ручей																					
												-											
		Класс пожарной опасности 5 Земли линейного протяжения: ширина 2.0 м, протяженность 0.08 км																					
31	0.3	Канава мелиоратив.																					
												-											
		Класс пожарной опасности 5 Земли линейного протяжения: ширина 10.0 м, протяженность 0.29 км																					
32	0.3	Просеки квартальные																					
												-											
		Класс пожарной опасности 5 Земли линейного протяжения: ширина 4.0 м, протяженность 0.73 км																					
33	0.1	Границы окружные																					
												-											
		Класс пожарной опасности 5 Земли линейного протяжения: ширина 1.0 м, протяженность 0.88 км																					
34	0.4	Дорога автом.грунтовая																					
												-											
		Класс пожарной опасности 5 Земли линейного протяжения: ширина 4.0 м, протяженность 0.97 км																					
		Итого по категории																					
	26.8													644		2				2			

Мытищинский лесопарк | Функциональная зона: Рекреационная зона | Квартал 21

N выдела	Площадь, га	Состав. Покров, рельеф, исходжд. Хар. лесн. культур. Кадастров. оценка	Подр. почва, особ. Кат. земель	Подл. выд. Яр	Я-рус	Вы-сота	Элемент леса	Воз-раст	Вы-сота	Ди-ам	Кл. со-ет	Гр. зр. зр.	Бо-нит	Тип леса ТЛУ	Полнота	Запас сырораст. леса, дес.кбм: Сумм. на 1 га пл. сеч.: га	Кл. Запас на выделе, дес.кбм: общий	по составляющим породам	Запас на выделе, дес.кбм: по сост.	Кл. то: рн. хо- стоя	дин. стар.	Запас на выделе, дес.кбм: единичных деревьев: общий	захламленн.	Хозяйственные мероприятия: лик-вида
1	2	3	4	5	6	7	8	9	10	11	12	13	14	15	16	17	18	19	20	21	22	23	24	
		По составляющим породам																С	256					
																		Е	154					
																		Л	18					
																		Я						
																		КЛ						
																		Б	214					
																		ОС	2					
																		ЛП						
		Итого по кварталу																						
	26.8																		644		2		2	
		По составляющим породам																С	256					
																		Е	154					
																		Л	18					
																		Я						
																		КЛ						
																		Б	214					
																		ОС	2					
																		ЛП						

Отметка об изменениях после лесоустройства

N выдела	Площадь выдела	Наименование выполненного мероприятия, иного воздействия; изменение категории земли; хозяйства	Год проведения (возобновления)	Объемные показатели мероприятия, га, м3	Подпись лица произведшего запись

```
------------------------------------------------------------------------------------------------------------------------------------------------------
: N :Пло- :Состав.Подр.Подл.:Я:Вы- :Эле-:Воз:Вы-:Ди:Кл.Гр.Бо: Тип  :Полн:Запас сырораст. :Кл. Запас на выделе, дес.кбм:                 :
:вы-:щадь,:Покров,почва, ре-:Р:со- :мент:   :   :ам:во:во:ни:      :ота : леса, дес.кбм  :то:-------------------------:                 :
:де-:     :льеф,особ.выд.Про:У:та  :    :ра :со-:ет:зр:зр:те: леса :----:----------------:ва:су- :ре- :еди-:захламлен.:Хозяйственные    :
:ла : га  :исхожд.Кат.земель:С:Яр  :ле- :   :   :р :ас:ас:т :      :Сумм: на :общий:по   :рн:хо- :    :нич-:----------:                 :
:   :     :Хар.лесн. культур: :ус  :са  :ст :та :  :та:та:  :      :а пл: 1  :на   :соста:ос:стоя:дин :ных :общий:лик-:мероприятия      :
:   :     :Кадастров.оценка : :а   :    :   :   :  :  :  :  : ТЛУ  :сеч.: га :выдел:вляющ:ти:стар.    :дер.:     :вида:                 :
------------------------------------------------------------------------------------------------------------------------------------------------------
: 1 :  2  :         3       :4: 5  :  6 : 7 : 8 : 9:10:11:12:  13  : 14 : 15 :  16 : 17  :18: 19 : 20 : 21 : 22  : 23 :     24          :
------------------------------------------------------------------------------------------------------------------------------------------------------
```

2 0.1 Дорога автом.иск.покр.

-

Класс пожарной опасности 5
Земли линейного протяжения: ширина 10.0 м, протяженность 0.08 км

3 0.0 Границы окружные

-

Класс пожарной опасности 5
Земли линейного протяжения: ширина 1.0 м, протяженность 0.30 км

Итого по категории
0.1
По составляющим породам

Мытищинский лесопарк Функциональная зона: Хозяйственная зона Квартал 22

N выдела	Площадь, га	Состав.Подр.Подл.Покров,почва, рельеф,особ.выд.Происхожд.Кат.земель Хар.лесн. культур Кадастров.оценка	Я Р У С	Высота Яруса	Элемент леса	Возраст	Высота	Диаметр	Кл.Гр.Бонитет	Кл.Гр.Бонитет	Тип леса ТЛУ	Полнота Сумма пл. сеч.	Запас сырораст. леса, дес.кбм на 1 га	Запас сырораст. леса, дес.кбм общий на выдел	Запас сырораст. леса, дес.кбм по составляющ.	Кл. Запас на выделе, дес.кбм: Кл. товарн. ос. ти	Кл. Запас на выделе, дес.кбм: Запас на выделе, дес.кбм: сухостоя стар.	Кл. Запас на выделе, дес.кбм: Запас на выделе, дес.кбм: ре-дин	Кл. Запас на выделе, дес.кбм: Запас на выделе, дес.кбм: единичных дер.	Кл. Запас на выделе, дес.кбм: Запас на выделе, дес.кбм: захламлен. общий	Кл. Запас на выделе, дес.кбм: Запас на выделе, дес.кбм: захламлен. лик-вида	Хозяйственные мероприятия
1	2	3	4	5	6	7	8	9	10	11	12	13	14	15	16	17	18	19	20	21	22	23	24

1 24.4 Прочие земли

-

Класс пожарной опасности 5

Итого по категории

24.4

По составляющим породам

Итого по кварталу

24.5

По составляющим породам

Отметка об изменениях после лесоустройства

N выдела	Площадь выдела	Наименование выполненного мероприятия, иного воздействия; изменение кат. земли; хозяйства	Год провед. (возд.)	Объемные показатели мероприятия, га, м3	Подпись лица произведшего запись	N выдела	Площадь выдела	Наименование выполненного мероприятия, иного воздействия; изменение кат. земли; хозяйства	Год провед. (возд.)	Объемные показатели мероприятия, га, м3	Подпись лица произведшего запись

Мытищинский лесопарк | Функциональная зона: Рекреационная зона | Квартал 23

N выдела	Площадь, га	Состав. Покров, почва, рельеф, особ. выд. Хар. лесн. культур: Кадастров. оценка	Ярус	Элемент леса	Возраст	Высота	Диаметр	Кл. бонитета	Гр. возр.	Тип леса	Полнота	Запас сырораст. леса, дес.кбм: Сумм. на 1 га	Кл. Запас на выделе, дес.кбм: общий	по составляющ.	Хозяйственные мероприятия: рн.хоз. стар.	еди-нич. дер.	захламлен. общий	лик-вида	
1	2	3	4	5	6	7	8	9	10	11	12	13	14	15	16	17	18	19	20	21	22	23	24
1	5.3	Прочие земли																					
													-										
		Класс пожарной опасности 5																					
2	1.2	Культуры лесные																					
		10Б+В	1	26	Б	71	26	24	8	4	1	Сслм	0.6	20	24	24		0.6				0.6	
					В	60		24				В2											
		4Е3В3КЛ	2	10	Е	30	10	10					0.3	4	4.8	2							
					В			10								1.4							
					КЛ			8								1.4							
		подлесок: ЛЩ, В, Ж Средний																					
		Класс пожарной опасности 4																					
		Культуры: год создания л/к 1947, состояние Удовлетворительные																					
		Краснокнижные растения: Ландыш майский																					
		Рекреационная х-ка: тип ландшафта Закрыт. вертик.сомкн, эстетическая оценка 2, рекреационная оценка Средняя, Устойчивые, проходимость Средняя, просматриваемость Средняя, треб. незначит. регулир. рекреации																					
3	0.6	Культуры лесные																					
		9ЛП1Л+Б,Е	1	21	ЛП	60	21	16	6	2	2	Дслш	0.7	27	15	13.5							
					Л							С2				1.5							
					Б																		
					Е																		
		подлесок: ЛЩ, Р Средний																					
		Класс пожарной опасности 4																					
		Культуры: год создания л/к 1960, состояние Удовлетворительные																					
		Краснокнижные растения: Незабудка лесная																					
		Рекреационная х-ка: тип ландшафта Закрыт. гориз. сомкн, эстетическая оценка 2, рекреационная оценка Средняя, Устойчивые, проходимость Хорошая, просматриваемость Хорошая, треб. незначит. регулир. рекреации																					

Мытищинский лесопарк | Функциональная зона: Рекреационная зона | Квартал 23

N выдела	Площадь, га	Состав. Покров, почва, рельеф, особ. выд. исхожд. Кат. земель. Хар. лесн. культур. Кадастров. оценка	Ярус	Элемент леса	Возраст, лет	Высота, м	Диаметр, см	Кл. бон.	Гр. возобн.	Бонитет	Тип леса	Полнота	Запас сырораст. леса, дес.кбм: Сумм на 1 га пл. леса	Кл. Запас на выделе, дес.кбм: общий на 1 га	Кл. Запас на выделе, дес.кбм: по сост. леса	Кл. Запас на выделе, дес.кбм: рн:хоз. насажд.	Кл. Запас на выделе, дес.кбм: единич:захламлен.:нич-ность	Кл. Запас на выделе, дес.кбм: Хозяйственные мероприятия	Сечен.: ТЛУ	га выдел	Вляющ: ти: стар.	дер.: вида:
1	2	3	4	5	6	7	8	9	10	11	12	13	14	15	16	17	18	19	20	21	22	23	24
4	0.3	Культуры лесные																					
		10Л+ЛП,Б	1	22	Л	60	22	20	3	2	2	Сдм	0.7	24	7	7							
					ЛП							В4											
					Б																		
		Класс пожарной опасности 5																					
		Культуры: год создания л/к 1960, состояние Удовлетворительные																					
		Рекреационная х-ка: тип ландшафта Закрыт. гориз. сомкн, эстетическая оценка 1, рекреационная оценка Высокая, Повышенной устойчивости, проходимость Средняя, просматриваемость Средняя, треб. незначит. регулир. рекреации																					
5	0.4	Культуры лесные																					
		9С1Б+КЛО	1	28	С	70	28	24	4	2	1А	Сслм	0.8	39	16.7	15							
					Б			24				В2				1.7							
					КЛО	30		24															
		подлесок: ЛЩ, Р Средний																					
		Класс пожарной опасности 3																					
		Культуры: год создания л/к 1960, состояние Удовлетворительные																					
		Рекреационная х-ка: тип ландшафта Закрыт. гориз. сомкн, эстетическая оценка 1, рекреационная оценка Высокая, Повышенной устойчивости, проходимость Средняя, просматриваемость Средняя, треб. незначит. регулир. рекреации																					
6	0.2	Культуры лесные																					
		8Б1С1Л	1	23	Б	50	23	28	5	2	1	Еслш	0.8	23	5	4							
					С							С2				0.5							
					Л											0.5							
		подлесок: Р, ЛЩ Редкий																					
		Класс пожарной опасности 4																					
		Культуры: год создания л/к 1960, состояние Удовлетворительные																					
		Рекреационная х-ка: тип ландшафта Закрыт. гориз. сомкн, эстетическая оценка 2, рекреационная оценка Средняя, Устойчивые, проходимость Средняя, просматриваемость Средняя, треб. незначит. регулир. рекреации																					

Мытищинский лесопарк | Функциональная зона: Рекреационная зона | Квартал 23

N выдела	Площадь, га	Состав. Покров, почва, рельеф, особ. выд. Хар. лесн. культур: Кадастров. оценка	Ярус	Элемент леса	Возраст	Высота	Диаметр	Кл. бонитета	Гр. возраста	Бонитет	Тип леса ТЛУ	Полнота	Запас сырораст. леса, дес.кбм: Сумм: на 1 га	Кл. Запас на выделе, дес.кбм: общий	по составляющ.	Хозяйственные мероприятия: сырорастущий	захламленность	единичных деревьев	общий	лик- видам
1	2	3	4	5	6	7	8	9	10	11	12	13	14	15	16	17	18	19	20	21	22	23	24
7	0.5	10Б+Л,С	1	26	Б	70	26	24	7	3	1	Еслш	0.5	16	8.2	8.2							
					Л			24				С2											
					С			24															
		подлесок: ЛЩ, Р Средний																					
		Класс пожарной опасности 4																					
		Рекреационная х-ка: тип ландшафта Закрыт. гориз. сомкн, эстетическая оценка 2, рекреационная оценка Средняя, Устойчивые, проходимость Средняя, просматриваемость Средняя, треб. незначит. регулир. рекреации																					
8	1.1	10Е+Б	1	25	Е	90	25	28	5	3	2	Еслш	0.4	20	21.7	21.7						0.5	
					Б			32				С2											
		10Е+КЛО	2	18	Е	50	18	14					0.4	12	13	13							
					КЛО																		
		подлесок: ЛЩ Редкий																					
		Класс пожарной опасности 3																					
		Рекреационная х-ка: тип ландшафта Закрыт. вертик.сомкн, эстетическая оценка 2, рекреационная оценка Средняя, Устойчивые, проходимость Хорошая, просматриваемость Хорошая, треб. незначит. регулир. рекреации																					
9	0.1	Поляна																					
																-							
		Класс пожарной опасности 2																					
		Рекреационная х-ка: тип ландшафта Открытый без дер., эстетическая оценка 2, рекреационная оценка Средняя, Устойчивые, проходимость Хорошая, просматриваемость Хорошая, треб. незначит. регулир. рекреации																					
10	0.3	Культуры лесные																					Проходн.1 оч.
		10С+Б	1	24	С	62	24	24	3	2	2	Сдм	0.8	31	10.5	10.5							10%
					Б			24				В4											
		подлесок: ЛЩ, Ж Средний																					
		Класс пожарной опасности 4																					
		Культуры: год создания л/к 1960, состояние Удовлетворительные																					
		Рекреационная х-ка: тип ландшафта Закрыт. гориз. сомкн, эстетическая оценка 2, рекреационная оценка Высокая, Повышенной устойчивости, проходимость Средняя, просматриваемость Средняя, треб. незначит. регулир. рекреации																					

Мытищинский лесопарк | Функциональная зона: Рекреационная зона | Квартал 23

N выдела	Площадь, га	Состав. Покров, почва, рельеф, особ. выд. Исхожд. Кат. земель: Хар. лесн. культур: Кадастров. оценка	Ярус	Элемент леса	Возраст, лет	Высота, м	Диаметр, см	Кл. бон.	Гр. пол.	Бон.	Тип леса, ТЛУ	Полнота	Запас сыроват. леса, дес. кбм: Сумм. на 1 га	Кл. Запас на выделе, дес. кбм: общий	по сост.	Запас сыроват. леса, дес. кбм: то: рн: хо-	Кл. Запас на выделе, дес. кбм: то: ре-	Кл. Запас на выделе, дес. кбм: то: еди-	Кл. Запас на выделе, дес. кбм: то: нич-	Захламлен.: общий	Захламлен.: лик-	Хозяйственные мероприятия
1	2	3	4	5	6	7	8	9	10	11	12	13	14	15	16	17	18	19	20	21	22	23	24
11	0.6	Культуры лесные																					
		5ЛП3Б2КЛО	1	22	ЛП	55	22	14	6	2	2	Дслш	0.7	29	16.9	8.4							
					Б							С2				5.1							
					КЛО											3.4							
		подлесок: Ж, Р, ЛЩ Редкий																					
		Класс пожарной опасности 4																					
		Культуры: год создания л/к 1964, состояние Удовлетворительные																					
		Рекреационная х-ка: тип ландшафта Закрыт. гориз. сомкн, эстетическая оценка 2, рекреационная оценка Средняя, Устойчивые, проходимость Хорошая, просматриваемость Хорошая, треб. незначит. регулир. рекреации																					
12	1.6	Насажд.с пород.иск.пр.																					
		8Б1С1Е	1	26	Б	71	26	24	8	4	1	Еслш	0.6	20	32	25.6							
					С			24				С2				3.2							
					Е			28								3.2							
		10Е	2	12	Е	50	12	10					0.4	7	11.2	11.2							
		подлесок: Р, ЛЩ Средний																					
		Класс пожарной опасности 4																					
		Культуры: год создания л/к 1947, состояние Удовлетворительные																					
		Рекреационная х-ка: тип ландшафта П/открыт рав. разм., эстетическая оценка 12, рекреационная оценка Средняя, Устойчивые, проходимость Средняя, просматриваемость Средняя, треб. незначит. регулир. рекреации																					
		Особенности: Состав неоднородный, Полнота неравномерная																					
13	1.0	Культуры лесные																					Проходн.1 оч.
		10С	1	26	С	71	26	24	4	2	1	Сслм	0.9	39	37.2	37.2							20%
												В2											
		подлесок: Р, ЛЩ Густой																					
		Класс пожарной опасности 3																					
		Культуры: год создания л/к 1947, состояние Хорошие																					
		Рекреационная х-ка: тип ландшафта Закрыт. гориз. сомкн, эстетическая оценка 1, рекреационная оценка Высокая, Повышенной устойчивости, проходимость Плохая, просматриваемость Плохая, регулирование рекреации не требуется																					

Мытищинский лесопарк | Функциональная зона: Рекреационная зона | Квартал 23

N выдела	Площадь, га	Состав. Покров, рельеф, исходжд. Хар. лесн. культур. Кадастров. оценка	Подр.	Подл.	Ярус	Высота	Элемент леса	Возраст	Высота	Диаметр	Кл. бонит.	Гр. возр.	Бонитет	Тип леса	Полнота	Запас сырораст. Сумм. на 1 га	Кл. Запас на выделе, дес.кбм: общий по выдел	Кл. Запас на выделе, дес.кбм: по преобл. породе	Кл. Запас на выделе, дес.кбм: по преобл. породе: единичн.	Захламленность: общий	Захламленность: в том числе ликвидная	Хозяйственные мероприятия: вид	Хозяйственные мероприятия: год
1	2	3	4	5	6	7	8	9	10	11	12	13	14	15	16	17	18	19	20	21	22	23	24
14	0.9	Культуры лесные																					
		8Б2ЛП+Е	1	24	Б	71	25	24	8	4	2	Ечрш	0.7	22	20.9	16.7							
					ЛП		20	20				С3				4.2							
					Е			20															
		10Е	2	14	Е	30	14	10					0.3	6	5.7	5.7							
		подлесок: ЛЩ, Ж Средний																					
		Класс пожарной опасности 4																					
		Культуры: год создания л/к 1947, состояние Хорошие																					
		Рекреационная х-ка: тип ландшафта Закрыт. гориз. сомкн, эстетическая оценка 2, рекреационная оценка Средняя, Устойчивые, проходимость Хорошая, просматриваемость Хорошая, треб. незначит. регулир. рекреации																					
15	1.1	Культуры лесные																					
		7Б3С+Е,ОС	1	26	Б	71	26	24	8	4	2	Сдм	0.6	20	23	16.1							
					С							В4				6.9							
					Е																		
					ОС																		
		8Е1Б1ЛП	2	19	Е	45	19	14					0.3	10	11.5	9.1							
					Б											1.2							
					ЛП											1.2							
		подлесок: ЛЩ, Р Средний																					
		Класс пожарной опасности 5																					
		Культуры: год создания л/к 1947, состояние Хорошие																					
		Рекреационная х-ка: тип ландшафта Закрыт. вертик.сомкн, эстетическая оценка 2, рекреационная оценка Средняя, Устойчивые, проходимость Средняя, просматриваемость Средняя, треб. незначит. регулир. рекреации																					

Мытищинский лесопарк | Функциональная зона: Рекреационная зона | Квартал 23

N выдела	Площадь, га	Состав. Покров, рельеф, Хар. лесн. культур, Кадастров. оценка	Подр. Подл. ярус, сомкн.	Возраст, класс	Элемент леса	Высота, м	Диаметр, см	Класс бонитета	Тип леса, ТЛУ	Полнота	Запас сырораст. леса, дес.кбм: Сумм на 1 га	Кл. Запас на выделе, дес.кбм: общий	по породам	Хозяйственные мероприятия
1	2	3	4 5	6	7	8	9 10	11	12	13	14	15	16	17
16	1.0	Культуры лесные												
		10Б	1	26	Б	71	26	24	8 4 2	Сдм В4	0.6	20	19.2	19.2
		10Е+В	2	14	Е В	50	14	12			0.3	6	5.8	5.8
		подлесок: Ж Редкий												
		Класс пожарной опасности 5												
		Культуры: год создания л/к 1947, состояние Хорошие												
		Краснокнижные растения: Ландыш майский												
		Рекреационная х-ка: тип ландшафта Закрыт. вертик.сомкн, эстетическая оценка 2, рекреационная оценка Средняя, Устойчивые, проходимость Хорошая, просматриваемость Хорошая, регулирование рекреации не требуется												
17	1.7	Культуры лесные												
		6С4Б	1	26	С Б	71	26 26	24 28	4 2 1	Сслм В2	0.6	26	45	27 18
		подлесок: ЛЩ Средний												
		Класс пожарной опасности 3												
		Культуры: год создания л/к 1947, состояние Хорошие												
		Краснокнижные растения: Ландыш майский, Незабудка лесная												
		Рекреационная х-ка: тип ландшафта Закрыт. гориз. сомкн, эстетическая оценка 2, рекреационная оценка Средняя, Устойчивые, проходимость Средняя, просматриваемость Средняя, регулирование рекреации не требуется												
		Особенности: Полнота неравномерная, Состав неоднородный												
18	0.9	Культуры лесные												
		9Б1С	1	26	Б С	71	26	24 24	8 4 1	Сслм В2	0.7	23	20.9	18.8 2.1
		подлесок: ЛЩ, Р Средний												
		Класс пожарной опасности 4												
		Культуры: год создания л/к 1947, состояние Удовлетворительные												
		Рекреационная х-ка: тип ландшафта Закрыт. гориз. сомкн, эстетическая оценка 2, рекреационная оценка Средняя, Устойчивые, проходимость Средняя, просматриваемость Средняя, треб. незначит. регулир. рекреации												
		Особенности: Состав неоднородный												

Мытищинский лесопарк | Функциональная зона: Рекреационная зона | Квартал 23

N выдела	Площадь, га	Состав. Покров, почва, рельеф, особ. выд. Хар. лесн. культур: Кадастров. оценка	Подр.	Подл.	Ярус	Высота, м	Элемент леса	Возраст, лет	Вы-сота, м	Диаметр, см	Кл. бонит.	Гр. возр.	Тип леса	Полнота	Запас сырораст. леса, дес.кбм: Сумм. на 1 га	Запас сырораст. леса, дес.кбм: общий по выдел	Кл. Запас на выделе, дес.кбм: то: порн:хозяйств.	Кл. Запас на выделе, дес.кбм: то: ресурс.	Кл. Запас на выделе, дес.кбм: то: единич:сост.	Кл. Запас на выделе, дес.кбм: то: захламлен.: общий	Кл. Запас на выделе, дес.кбм: то: захламлен.: лик-вида	Хозяйственные мероприятия
19	1.1	Культуры лесные																			
		10Б	1	26	Б	71	26	24	8	4	1	Сслм В2	0.6	20	22	22					
		10ЛП+Е	2	19	ЛП Е	50	19	12					0.3	10	11	11					
		Класс пожарной опасности 4																			
		Культуры: год создания л/к 1947, состояние Хорошие																			
		Рекреационная х-ка: тип ландшафта Закрыт. вертик.сомкн, эстетическая оценка 2, рекреационная оценка Средняя, Устойчивые, проходимость Хорошая, просматриваемость Хорошая, регулирование рекреации не требуется																			
20	1.4	Культуры лесные																			
		6С4Б+Е	1	26	С Б Е	71	26 25	24 28	4	2	2	Сдм В4	0.6	25	34.2	20.5 13.7					
		подлесок: ЛЩ Средний																			
		Класс пожарной опасности 4																			
		Культуры: год создания л/к 1947																			
		Краснокнижные растения: Чистотел бол.																			
		Рекреационная х-ка: тип ландшафта П/открыт рав. разм., эстетическая оценка 1, рекреационная оценка Высокая, Повышенной устойчивости, проходимость Средняя, просматриваемость Средняя, регулирование рекреации не требуется																			
		Особенности: Полнота неравномерная, Состав неоднородный																			
21	0.5	Культуры лесные																			
		10Б+Е	1	26	Б Е	71	26 24	28 24	8	4	1	Еслш С2	0.7	23	11.5	11.5					
		10Е	2	12	Е	35	12	12					0.3	5	2.5	2.5					
		Класс пожарной опасности 4																			
		Культуры: год создания л/к 1947, состояние Удовлетворительные																			
		Рекреационная х-ка: тип ландшафта Закрыт. гориз. сомкн, эстетическая оценка 2, рекреационная оценка Средняя, Устойчивые, проходимость Хорошая, просматриваемость Хорошая, треб. незначит. регулир. рекреации																			
		Особенности: Состав неоднородный																			

Мытищинский лесопарк — Функциональная зона: Рекреационная зона — Квартал 23

N выдела	Площадь, га	Состав. Покров, рельеф, исходж. Хар. лесн. культур. Кадастров. оценка	Подр.	Подл.	Я.	Вы-сота	Элемент	Возр.	Вы-сота	Диам.	Кл. бон.	Гр. поч.	Бон.	Тип леса ТЛУ	Полнота	Запас сырораст. Сумм. на 1 га пл. сеч.:	Кл. Запас на выделе, дес.кбм: то:	Запас на выделе, дес.кбм: общий	Запас на выделе, дес.кбм: по сост.	Запас на выделе, дес.кбм: по ярусам	Запас на выделе, дес.кбм: по стоя.	Запас на выделе, дес.кбм: динам.	Захламленность: редины	Захламленность: общий	Захламленность: ликвид.	Хозяйственные мероприятия: вида
1	2	3	4	5	6	7	8	9	10	11	12	13	14	15	16	17	18	19	20	21	22	23	24			
22	0.8	Культуры лесные																								
		7С2Е1Б	1	26	С	71	26	24	4	2	2	Сдм	0.7	30	23.2	16.3										
					Е			24				В4				4.6										
					Б											2.3										
		подлесок: ЛЩ Средний																								
		Класс пожарной опасности 4																								
		Культуры: год создания л/к 1947																								
		Рекреационная х-ка: тип ландшафта Закрыт. гориз. сомкн, эстетическая оценка 1, рекреационная оценка Высокая, Повышенной устойчивости, проходимость Хорошая, просматриваемость Хорошая, регулирование рекреации не требуется																								
23	1.1	Культуры лесные																								
		9Б1С	1	26	Б	71	26	24	8	4	2	Сдм	0.6	20	21.5	19.3										
					С							В4				2.2										
		8ЛП2Е	2	20	ЛП	50	20	14					0.3	10	10.7	8.6										
					Е											2.1										
		подлесок: Р, Ж, ЛЩ Средний																								
		Класс пожарной опасности 5																								
		Культуры: год создания л/к 1947, состояние Удовлетворительные																								
		Рекреационная х-ка: тип ландшафта Закрыт. вертик.сомкн, эстетическая оценка 2, рекреационная оценка Средняя, Устойчивые, проходимость Средняя, просматриваемость Средняя, регулирование рекреации не требуется																								
24	0.4	Культуры лесные																								
		4Л3С3Е	1	26	Л	71	26	24	4	2	1	Ечрш	0.6	26	10.5	4.1										
					С			24				С3				3.2										
					Е			28								3.2										
		подлесок: ЛЩ Средний																								
		Класс пожарной опасности 3																								
		Культуры: год создания л/к 1947, состояние Удовлетворительные																								
		Рекреационная х-ка: тип ландшафта Закрыт. гориз. сомкн, эстетическая оценка 1, рекреационная оценка Высокая, Повышенной устойчивости, проходимость Хорошая, просматриваемость Хорошая, треб. незначит. регулир. рекреации																								

Мытищинский лесопарк — Функциональная зона: Рекреационная зона — Квартал 23

N выдела	Площадь, га	Состав. Покров, рельеф, исходн. Кат. земель: Хар. лесн. культур: Кадастров. оценка	Подр.	Подл.	Я	Возраст	Элемент	Высота	Диаметр	Кл.	Гр.	Бон.	Тип леса ТЛУ	Полнота	Запас сырораст. леса, дес.кбм: Сумм на 1 га	Запас сырораст. леса, дес.кбм: общий по выдел	Кл. Запас на выделе, дес.кбм: то: порна хозяйствующ	Захламленность: сухостоя	Захламленность: редин. динамич.	Захламленность: захламл. общий	Хозяйственные мероприятия: лик-ние вида	Хозяйственные мероприятия:
25	0.4	Культуры лесные																				
		8С2Е+Л	1	24	С	71	25	24	4	2	1	Сслм	0.7	28	11.3	9						
					Е		22	24				В2				2.3						
					Л																	
		подлесок: Ж, ЛЩ Средний																				
		Класс пожарной опасности 3																				
		Культуры: год создания л/к 1947, состояние Хорошие																				
		Рекреационная х-ка: тип ландшафта Закрыт. гориз. сомкн, эстетическая оценка 1, рекреационная оценка Высокая, Повышенной устойчивости, проходимость Средняя, просматриваемость Средняя, регулирование рекреации не требуется																				
26	1.5	5С2Е3Б	1	29	С	140	30	44	7	4	2	Сдм	0.5	26	39.9	19.9						
					Е	110	27	32				В4				8						
					Б	90	28	28								12						
		подлесок: ЛЩ, Ж Средний																				
		Класс пожарной опасности 4																				
		Рекреационная х-ка: тип ландшафта П/открыт рав. разм., эстетическая оценка 1, рекреационная оценка Высокая, Повышенной устойчивости, проходимость Средняя, просматриваемость Средняя, треб. незначит. регулир. рекреации																				
		Особенности: Полнота неравномерная																				
27	0.5	Дорога автом.иск.покр.													-							
		Класс пожарной опасности 5																				
		Земли линейного протяжения: ширина 10.0 м, протяженность 0.51 км																				
28	0.2	Просеки квартальные													-							
		Класс пожарной опасности 5																				
		Земли линейного протяжения: ширина 4.0 м, протяженность 0.54 км																				

Мытищинский лесопарк | Функциональная зона: Рекреационная зона | Квартал 23

N выдела	Площадь, га	Состав. Подр. Подл. Покров, почва, рельеф, особ. выд. Хар. лесн. культур. Кадастров. оценка	Я: Пор. Р: Уст. У: Сос. С: Бон.	Элемент лесосеки	Возр.	Вы-сота	Диам.	Кл.	Гр.	Бон.	Тип леса	Полнота	Запас сырораст. Сумм: на 1 га	Кл. Запас на выделе, дес.кбм: общий	по составляющим породам	Запас на выделе, дес.кбм: по сортам	Хозяйственные мероприятия: единичные	Захламленность: общий	Захламленность: ликвидная	Хозяйственные мероприятия: вида
1	2	3	4	5	6	7	8	9	10	11	12	13	14	15	16	17	18	19	20	21
29	0.4	Дорога автом.грунтовая																		
		Класс пожарной опасности 5 Земли линейного протяжения: ширина 4.0 м, протяженность 1.00 км																		
		Итого по категории																		
	27.1													572		1		1		
		По составляющим породам																		
															С 174					
															Е 94					
															Л 13					
															В 1					
															КЛ 1					
															КЛО 3					
															Б 239					
															ОС					
															ЛП 47					
		Итого по кварталу																		
	27.1													572		1		1		
		По составляющим породам																		
															С 174					
															Е 94					
															Л 13					
															В 1					
															КЛ 1					
															КЛО 3					
															Б 239					
															ОС					
															ЛП 47					

Отметка об изменениях после лесоустройства

N выдела	Площадь выдела	Наименование выполненного мероприятия, иного воздействия; изменение кат. земли; хозяйства	Год провед. (возд.)	Объемные показатели мероприятия, га, м3	Подпись лица произведшего запись	N выдела	Площадь выдела	Наименование выполненного мероприятия, иного воздействия; изменение кат. земли; хозяйства	Год провед. (возд.)	Объемные показатели мероприятия, га, м3	Подпись лица произведшего запись

Мытищинский лесопарк | Функциональная зона: Рекреационная зона | Квартал 24

N выдела	Площадь, га	Состав. Покров, рельеф, исходд. Хар. лесн. культур. Кадастров. оценка	Подр.	Подл.	Ярус	Высота	Элемент леса	Возраст	Высота	Диаметр	Кл. бонит.	Гр. возр.	Бонитет	Тип леса	Полнота	Запас сырораст. леса, дес.кбм: Сумм. на 1 га	Кл. таксац.	Запас на выделе, дес.кбм: общий	по породам	Относительная полнота	Состояние	Устойчивость	Единичных	Захламленность	Хозяйственные мероприятия: общий	ликвидные	деловые	вида
1	0.3	5Б5ЛП+С,Л	1	25	Б	80	26	28	8	4	1	Сслм	0.6	19	5.1	2.6												
					ЛП		24	24				В2				2.5												
					С			24																				
					Л			24																				
		подлесок: ЛЩ, Р Средний Класс пожарной опасности 4 Рекреационная х-ка: тип ландшафта Закрыт. гориз. сомкн, эстетическая оценка 2, рекреационная оценка Средняя, Устойчивые, проходимость Средняя, просматриваемость Средняя, регулирование рекреации не требуется																										
2	1.6	5С2Е3Б	1	26	С	80	26	36	4	2	1	Сслм	0.7	31	49.8	24.9												
					Е			36				В2				10												
					Б		27	32								14.9												
		10Е	2	18	Е	45	18	16					0.3	9	14.5	14.5												
		подрост: 10Е (10) 1 м, 1 тыс.шт/га, благонадежный Класс пожарной опасности 3 Рекреационная х-ка: тип ландшафта Закрыт. гориз. сомкн, эстетическая оценка 2, рекреационная оценка Средняя, Устойчивые, проходимость Средняя, просматриваемость Средняя, регулирование рекреации не требуется																										
3	5.1	4С2Е4Б	1	26	С	90	26	36	5	3	1	Сслм	0.7	31	158	63.2												
					Е			36				В2				31.6												
					Б		27	32								63.2												
		10Е	2	16	Е	45	16	16					0.3	8	40.8	40.8												
		подрост: 10Е (10) 1 м, 1 тыс.шт/га, благонадежный подлесок: Р, ЛЩ Средний Класс пожарной опасности 3 Рекреационная х-ка: тип ландшафта Закрыт. гориз. сомкн, эстетическая оценка 2, рекреационная оценка Средняя, Устойчивые, проходимость Средняя, просматриваемость Средняя, регулирование рекреации не требуется																										

Мытищинский лесопарк | Функциональная зона: Рекреационная зона | Квартал 24

N выдела	Площадь, га	Состав. Покров, рельеф, исходд. Хар. лесн. культур. Кадастров. оценка	Ярус	Элемент леса	Возраст, лет	Высота, м	Диаметр, см	Кл. бонитета	Гр. возобн.	Тип леса	Полнота	Запас сырораст. леса, дес.кбм: Сумм. на 1 га	Кл. Запас на выделе, дес.кбм: общий	по составу	сырорастущий	Кл. бонитета	Запас на выделе, дес.кбм: общий	ликвидный	Захламленность, Хозяйственные мероприятия: нич-ных	вида
1	2	3	4	5	6	7	8	9	10	11	12	13	14	15	16	17	18	19	20	21	22	23	24
4	1.4	Культуры лесные																					
		10Б+С,Е	1	27	Б	64	27	28	7	3	1	Сслм	0.7	24	33	33							
					С			28				В2											
					Е			28															
		10Е	2	16	Е	50	16	20					0.3	8	11	11							
		подлесок: Р, ЛЩ Средний																					
		Класс пожарной опасности 4																					
		Культуры: год создания л/к 1954, состояние Удовлетворительные																					
		Рекреационная х-ка: тип ландшафта Закрыт. гориз. сомкн, эстетическая оценка 2, рекреационная оценка Средняя, Устойчивые, проходимость Средняя, просматриваемость Средняя, регулирование рекреации не требуется																					
5	1.3	Культуры лесные																					
		3С2Е5Б	1	27	С	85	27	40	5	3	1	Сслм	0.7	32	41.8	12.5							
					Е							В2				8.4							
					Б											20.9							
		Несомкн.к.реконстр.																					
		10Е		18	Е	50	18	20															
		подлесок: ЛЩ, Р Средний																					
		Класс пожарной опасности 3																					
		Культуры: год создания л/к 1954, состояние Удовлетворительные																					
		Краснокнижные растения: Ландыш майский																					
		Рекреационная х-ка: тип ландшафта Закрыт. гориз. сомкн, эстетическая оценка 2, рекреационная оценка Средняя, Устойчивые, проходимость Средняя, просматриваемость Средняя, регулирование рекреации не требуется																					

Мытищинский лесопарк | Функциональная зона: Рекреационная зона | Квартал 24

N выдела	Площадь, га	Состав. Покров, рельеф, Кадастров.	Подр. Подл. почва, особ. Хар.	Я: Р: У: С:	Вы- со- та	Элемент леса	Возр.	Выс.	Диам.	Кл. бон.	Гр. тип.	Бон.	Тип леса ТЛУ	Полн.	Запас сырораст. леса, дес.кбм: Сумм. на 1 га	Запас сырораст. леса, дес.кбм: общий по выдел	Кл. Запас на выделе, дес.кбм: то: на 1 га: сосна	ос	сто	дин	Захламлен.: общий	лик-	Хозяйственные мероприятия
1	2	3	4	5	6	7	8	9	10	11	12	13	14	15	16	17	18	19	20	21	22	23	24	
6	1.3	Насаждение погибшее		С							2	Сслм				22							5.2	Выбор.санрубка
		Погибшее насаждение										В2	0.3		22	22	17							Лес.культуры
		10Е	27	Е	80	27	32																	
		Единичные деревья																						
		8Е2С	26	Е	70	26	32						2				2.1							
				С													0.5							
		подлесок: ЛЩ, Р Густой																						
		Класс пожарной опасности 3																						
		Повреждения насаждения: Энтомовредители, Ель, Типограф, Средняя поврежденность																						
		Рекреационная х-ка: тип ландшафта Открытый с дерев., эстетическая оценка 3, рекреационная оценка Низкая																						
7	6.4	8Б1С1Е	1	27	Б	80	27	36	8	4	1	Сслм	0.7	24	153.4	122.8							3.2	
					С		26					В2				15.3								
					Е											15.3								
		10Е	2	20	Е	60	20	20					0.3	11	70.3	70.3								
		подлесок: Р, ЛЩ Средний																						
		Класс пожарной опасности 4																						
		Рекреационная х-ка: тип ландшафта Закрыт. гориз. сомкн, эстетическая оценка 2, рекреационная оценка Средняя, Устойчивые, проходимость Средняя, просматриваемость Средняя, регулирование рекреации не требуется																						
8	4.3	9Б1Е+С	1	27	Б	85	27	32	9	4	1	Сслм	0.6	21	90.3	81.3								
					Е							В2				9								
					С																			
		подрост: 10Е (10) 1 м, 1 тыс.шт/га, благонадежный																						
		подлесок: ЛЩ, Р, Ж Средний																						
		Класс пожарной опасности 4																						
		Рекреационная х-ка: тип ландшафта Закрыт. гориз. сомкн, эстетическая оценка 2, рекреационная оценка Средняя, Устойчивые, проходимость Средняя, просматриваемость Средняя, регулирование рекреации не требуется																						

Мытищинский лесопарк | Функциональная зона: Рекреационная зона | Квартал 24

N выдела	Площадь, га	Состав. Покров, рельеф, Хар.лесн. культур: Кадастров.оценка	Подр. почва, особ.выд. исхожд. Кат.земель	Подл. ре-со-та-ус-а	Я: Р: У: С:	Вы-сота	Элемент леса	Возр.	Вы-сота	Диам.	Кл.бон.	Гр.поч.	Бон.	Тип леса ТЛУ	Полнота	Запас сырораст. леса, дес.кбм: Сумм. на 1 га	Запас сырораст. леса, дес.кбм: общий по выдел.	Кл. Запас на выделе, дес.кбм: то: на 1 га: порн.состав	Кл. Запас на выделе, дес.кбм: то: на 1 га: редин.сост.	Кл. Запас на выделе, дес.кбм: то: на 1 га: захламлен.: общий	Кл. Запас на выделе, дес.кбм: то: на 1 га: захламлен.: лик-вида	Хозяйственные мероприятия
1	2	3	4	5	6	7	8	9	10	11	12	13	14	15	16	17	18	19	20	21	22	23	24
9	1.8	3Е2С5Б	1	27	Е	90	27	36	5	3	1	Сслм	0.5	28	51.7	15.5							
					С							В2				10.3							
					Б											25.9							
		10Е	2	21	Е	70	21	20					0.3	12	22.1	22.1							
		подлесок: Р, ЛЩ Средний Класс пожарной опасности 3 Рекреационная х-ка: тип ландшафта Закрыт. гориз. сомкн, эстетическая оценка 2, рекреационная оценка Средняя, Устойчивые, проходимость Средняя, просматриваемость Средняя, регулирование рекреации не требуется																					
10	3.1	8С1Е1Б	1	26	С	80	26	28	4	2	1	Сслм	0.5	22	68.8	55	4.7		14.1		Выбор.санрубка		
					Е							В2				6.9					Культ.под пол.		
					Б											6.9							
		подлесок: ЛЩ, Р, МЛ Густой Класс пожарной опасности 3 Повреждения насаждения: Высыхание, Сосна Краснокнижные растения: Ландыш майский Рекреационная х-ка: тип ландшафта Открытый с дерев., эстетическая оценка 3, рекреационная оценка Низкая, Средней устойчивости, проходимость Плохая, просматриваемость Хорошая, регулирование рекреации не требуется Особенности: Полнота неравномерная, Состав неоднородный																					
11	0.5	Дорога автом.иск.покр. -																					
		Класс пожарной опасности 5 Земли линейного протяжения: ширина 10.0 м, протяженность 0.51 км																					
12	0.2	Просеки квартальные -																					
		Класс пожарной опасности 5 Земли линейного протяжения: ширина 4.0 м, протяженность 0.51 км																					

Мытищинский лесопарк | Функциональная зона: Рекреационная зона | Квартал 24

N выдела	Площадь, га	Состав. Покров, рельеф, Хар. лесн. культур. Кадастров. оценка	Подр. почва, особ. выд. исхожд. Кат. земель	Подл. ре-со-ус-са	Я: Р: У: С:	Элемент леса	Возр. ст.	Выс. ст.	Диам. ст.	Кл. бон. ст.	Гр. тип. ТЛУ	Бонитет	Полнота	Запас сырораст. леса, Сумм: на 1 га пл: сеч.: га	Кл. лес.	Запас на выделе, дес.кбм: общий	по составляющим породам	Ред.	Сост.	Устойчивость	Дин. стар.	Единичных деревьев: общий	Захламленность: лик.	Хозяйственные мероприятия: вида
1	2	3	4	5	6	7	8	9	10	11	12	13	14	15	16	17	18	19	20	21	22	23	24	
13	0.2	Дорога автом.грунтовая												-										
		Класс пожарной опасности 5 Земли линейного протяжения: ширина 4.0 м, протяженность 0.42 км																						
		Итого по категории																						
	27.5															810			27		3	22		
		По составляющим породам																						
																	С	181						
																	Е	255						
																	Л							
																	Б	372						
																	ЛП	2						
		Итого по кварталу																						
	27.5															810			27		3	22		
		По составляющим породам																						
																	С	181						
																	Е	255						
																	Л							
																	Б	372						
																	ЛП	2						

Отметка об изменениях после лесоустройства

N выдела	Площадь выдела	Наименование выполненного мероприятия, иного воздействия; изменение категории земли; хозяйства	Год проведения (возобновления)	Объемные показатели мероприятия, га, м3	Подпись лица произведшего запись	N выдела	Площадь выдела	Наименование выполненного мероприятия, иного воздействия; изменение категории земли; хозяйства	Год проведения (возобновления)	Объемные показатели мероприятия, га, м3	Подпись лица произведшего запись

Мытищинский лесопарк | Функциональная зона: Рекреационная зона | Квартал 25

N выдела	Площадь, га	Состав. Покров, рельеф, исходд. Хар. лесн. культур: Кадастров. оценка	Подр.	Подл.	Ярус	Элемент леса	Возраст, лет	Высота, м	Диаметр, см	Класс бонитета	Тип леса	Полнота	Запас сырораст. леса, дес.кбм: Сумм. на 1 га	Кл. Запас на выделе, дес.кбм: общий	по породам	Кл. товарности	Захламленность: общий	лик-видам	Хозяйственные мероприятия
1	0.7	Культуры лесные																	
		10Б	1	25	Б	68	25	28	7	3	1	Сслм	0.4	13	8.6	8.6			
												В2							
		8ЛП2Л+С	2	19	ЛП	45	19	16					0.4	13	8.6	6.9			
					Л			16								1.7			
					С			16											
		подлесок: ЛЩ, Р Средний																	
		Класс пожарной опасности 4																	
		Культуры: год создания л/к 1952, состояние Удовлетворительные																	
		Рекреационная х-ка: тип ландшафта Закрыт. гориз. сомкн, эстетическая оценка 2, рекреационная оценка Средняя, Устойчивые, проходимость Средняя, просматриваемость Средняя, регулирование рекреации не требуется																	
2	0.8	Культуры лесные																	
		8С2Е+Б	1	25	С	36	25	32	2	1	2	Сслм	0.7	28	21.5	17.2			
					Е		24	28				В2				4.3			
					Б			28											
		подлесок: Р, ЛЩ Средний																	
		Класс пожарной опасности 1																	
		Культуры: год создания л/к 1951, состояние Удовлетворительные																	
		Рекреационная х-ка: тип ландшафта Закрыт. гориз. сомкн, эстетическая оценка 2, рекреационная оценка Средняя, Устойчивые, проходимость Средняя, просматриваемость Средняя, регулирование рекреации не требуется																	
3	0.4	9Б1С+Е	1	26	Б	65	26	28	7	3	1	Сслм	0.7	23	9.2	8.3			
					С							В2				0.9			
					Е														
		10Е	2	18	Е	40	18	16					0.3	9	3.6	3.6			
		подлесок: Р, ЛЩ Средний																	
		Класс пожарной опасности 4																	
		Рекреационная х-ка: тип ландшафта П/открыт рав. разм., эстетическая оценка 2, рекреационная оценка Средняя, Устойчивые, проходимость Средняя, просматриваемость Средняя, регулирование рекреации не требуется																	

Мытищинский лесопарк — Функциональная зона: Рекреационная зона — Квартал 25

N выдела	Площадь, га	Состав. Покров, рельеф, исходжд. Хар. лесн. культур: Кадастров. оценка	Подр. Подл. почва, особ. выд. Кат. земель	Я: Р: У: С:	Вы-сота	Элемент	Возраст	Вы-сота	Диаметр	Кл. бон.	Гр. поч.	Бон.	Тип леса	Полнота	Запас сырораст. Сумм: на 1 га:	Кл. Запас на выделе, дес.кбм: общий	по сост.	рн: хо- стоя:	ди- намик	Захламленность: общий	лик- видов	Хозяйственные мероприятия
1	2	3	4	5	6	7	8	9	10	11	12	13	14	15	16	17	18	19	20	21	22	23	24
4	0.9	Культуры лесные																					
		7С3Е		1	25	С	69	25	36	4	2	1	Сслм	0.7	29	24.9	17.4					
						Е							В2				7.5						
		подлесок: ЛЩ, Р Средний																					
		Класс пожарной опасности 3																					
		Культуры: год создания л/к 1951, состояние Удовлетворительные																					
		Рекреационная х-ка: тип ландшафта Закрыт. гориз. сомкн, эстетическая оценка 1, рекреационная оценка Высокая, Повышенной устойчивости, проходимость Хорошая, просматриваемость Хорошая, регулирование рекреации не требуется																					
5	0.8	Культуры лесные																					
		3Л3С3Б1Е		1	25	Л	67	25	28	4	2	1	Сслм	0.7	29	22.4	6.7					
						С		24	28				В2				6.7						
						Б		27	32								6.8						
						Е		25									2.2						
		подлесок: Р, ЛЩ Средний																					
		Класс пожарной опасности 3																					
		Культуры: год создания л/к 1953, состояние Удовлетворительные																					
		Рекреационная х-ка: тип ландшафта Закрыт. гориз. сомкн, эстетическая оценка 2, рекреационная оценка Средняя, Устойчивые, проходимость Средняя, просматриваемость Средняя, регулирование рекреации не требуется																					
6	1.4	Культуры лесные																					
		7С3Е+Б		1	25	С	67	25	28	4	2	1	Сслм	0.7	28	40.1	28.1					
						Е		24	28				В2				12						
						Б			28														
		подлесок: Р, ЛЩ Средний																					
		Класс пожарной опасности 3																					
		Культуры: год создания л/к 1953, состояние Удовлетворительные																					
		Рекреационная х-ка: тип ландшафта Закрыт. гориз. сомкн, эстетическая оценка 2, рекреационная оценка Средняя, Устойчивые, проходимость Средняя, просматриваемость Средняя, регулирование рекреации не требуется																					

Мытищинский лесопарк | Функциональная зона: Рекреационная зона | Квартал 25

N выдела	Площадь, га	Состав. Покров, почва, рельеф, особ. выд. Хар. лесн. культур: Кадастров. оценка	Подр.	Подл.	Я: Р: У: С:	Возраст	Высота	Диаметр	Кл. бон.	Гр. зр.	Бон. зр.	Тип леса ТЛУ	Полнота	Запас сырораст. Сумм: на 1 га	Кл. Запас на выделе, дес.кбм: общий	по составу	сортам	дин. стоя	Запас на выделе, дес.кбм: ред. ник. общий	ликвид	захламлен.	Хозяйственные мероприятия
1	2	3	4	5	6	7	8	9	10	11	12	13	14	15	16	17	18	19	20	21	22	23	24
7	0.9	Культуры лесные 7Б1Е1Л+С,ЛП,Д	1	24	Б Е Л С ЛП Д	69	27 26	32 28	4	2	1	Сслм В2	0.7	30	27.1	21.7 2.7 2.7							
		подлесок: Р, ЛЩ Средний Класс пожарной опасности 3 Культуры: год создания л/к 1951, состояние Удовлетворительные Рекреационная х-ка: тип ландшафта Закрыт. гориз. сомкн, эстетическая оценка 2, рекреационная оценка Средняя, Устойчивые, проходимость Средняя, просматриваемость Средняя, регулирование рекреации не требуется																					
8	0.7	Поляна для отдыха -																					
		Класс пожарной опасности 2 Рекреационная х-ка: тип ландшафта Открытый с дерев., эстетическая оценка 2, рекреационная оценка Средняя, проходимость Средняя, просматриваемость Хорошая																					
9	0.6	Культуры лесные 5Е5Л+С	1	14	Е Л С	29	14	12	2	1	1А	Сслм В2	0.4	8	4.9	2.4 2.5							
		подрост: 10Е (5) 0.5 м, 1 тыс.шт/га, благонадежный подлесок: Р, ЛЩ Средний Класс пожарной опасности 1 Культуры: год создания л/к 1991, состояние Удовлетворительные Рекреационная х-ка: тип ландшафта Закрыт. гориз. сомкн, эстетическая оценка 2, рекреационная оценка Средняя, Устойчивые, проходимость Средняя, просматриваемость Средняя, регулирование рекреации не требуется																					

N выдела	Площадь, га	Состав.Подр.Подл. Покров,почва, рельеф,особ.выд.Происхожд.Кат.земель Хар.лесн. культур Кадастров.оценка	Я Р У С	Высота Яруса	Элемент леса	Возраст	Высота	Диаметр	Кл.Гр.Бонит	Кл.Гр.Бонит	Тип леса ТЛУ	Полнота Сумма пл. сеч.	Запас сырораст. леса, дес.кбм на 1 га	Запас сырораст. леса, дес.кбм общий на выдел	Запас сырораст. леса, дес.кбм по составляющ	Кл. Запас на выделе, дес.кбм: то: вар: ос: ти	Кл. Запас на выделе, дес.кбм: сухостоя: стар.	Кл. Запас на выделе, дес.кбм: ре- дин	Кл. Запас на выделе, дес.кбм: единичных дер.	Кл. Запас на выделе, дес.кбм: захламлен. общий	Кл. Запас на выделе, дес.кбм: захламлен. лик-вида	Хозяйственные мероприятия
1	2	3	4	5	6	7	8	9	10	11	12	13	14	15	16	17	18	19	20	21	22	23	24
10	1.6	Культуры лесные																					
		6Л2Е2Б	1	29	Л	118	29	40	6	4	2	Сслм	0.6	31	49.7	29.9							
					Е			40				В2				9.9							
					Б	90		36								9.9							
		подлесок: Р, ЛЩ Средний																					
		Класс пожарной опасности 3																					
		Культуры: год создания л/к 1902, состояние Удовлетворительные																					
		Рекреационная х-ка: тип ландшафта Закрыт. гориз. сомкн, эстетическая оценка 2, рекреационная оценка Средняя, Устойчивые, проходимость Средняя, просматриваемость Средняя, регулирование рекреации не требуется																					
11	0.6	Культуры лесные																					
		10Б	1	16	Б	19	16	15	2	1	1А	Сслм	0.5	9	5.2	5.2							
												В2											
		подлесок: Р, ЛЩ Средний																					
		Класс пожарной опасности 4																					
		Культуры: год создания л/к 1991, состояние Удовлетворительные																					
		Рекреационная х-ка: тип ландшафта Закрыт. гориз. сомкн, эстетическая оценка 2, рекреационная оценка Средняя, Устойчивые, проходимость Средняя, просматриваемость Средняя, регулирование рекреации не требуется																					
12	1.9	Насажд.с л/к под пол.																					
		8Е2Б+С	1	27	Е	110	27	32	6	4	2	Сслм	0.5	28	52.1	41.7							
					Б		28	28				В2				10.4							
					С																		
		8ЛП2Л	2	21	ЛП	50	21	20					0.4	15	27.9	22.3							
					Л			20								5.6							
		подлесок: ЛЩ, Р, Ж Средний																					
		Класс пожарной опасности 3																					
		Культуры: год создания л/к 1961, состояние Удовлетворительные																					
		Рекреационная х-ка: тип ландшафта Закрыт. гориз. сомкн, эстетическая оценка 2, рекреационная оценка Средняя, Устойчивые, проходимость Средняя, просматриваемость Средняя, регулирование рекреации не требуется																					

N выдела	Площадь, га	Состав.Подр.Подл. Покров,почва, рельеф,особ.выд.Происхожд.Кат.земель Хар.лесн. культур Кадастров.оценка	Я	Выдела	Элемент леса	Возраст	Высота	Диаметр	Кл.Гр.Бонит	Тип леса ТЛУ	Полнота	Запас сырораст. леса, дес.кбм: Сумма пл. сеч.	на 1 га	общий на выдел	по составляющ	Кл. Запас на выделе, дес.кбм: товарн. ос. ти	сухостоя стар.	редин	единичных дер.	захламлен. общий	лик-вида	Хозяйственные мероприятия
1	2	3	4	5	6	7	8	9	10	11	12	13	14	15	16	17	18	19	20	21	22	23	24
13	1.1	Культуры лесные																					
		4Е3С2Б1ЛП	1	25	Е	69	25	28	4	2	1	Сслм	0.7	35	37.3	14.9							
					С			28				В2				11.2							
					Б		26	32								7.5							
					ЛП		25	28								3.7							
		подрост: 10Е (10) 1 м, 1 тыс.шт/га, благонадежный																					
		подлесок: ЛЩ, Р Средний																					
		Класс пожарной опасности 3																					
		Культуры: год создания л/к 1951, состояние Удовлетворительные																					
		Рекреационная х-ка: тип ландшафта Закрыт. гориз. сомкн, эстетическая оценка 2, рекреационная оценка Средняя, Устойчивые, проходимость Средняя, просматриваемость Средняя, регулирование рекреации не требуется																					
14	1.4	Культуры лесные																					
		4Е3С1Л2Б	1	26	Е	67	25	28	4	2	1	Дслш	0.7	35	49	19.6		0.7			0.7		
					С		26	32				С2				14.7							
					Л		26	24								4.9							
					Б		26	28								9.8							
		подрост: 10Е (10) 1 м, 1 тыс.шт/га, благонадежный																					
		подлесок: Р Средний																					
		Класс пожарной опасности 3																					
		Культуры: год создания л/к 1951, состояние Удовлетворительные																					
		Повреждения насаждения: Энтомовредители, Ель, Типограф, Слабая поврежденность																					
		Рекреационная х-ка: тип ландшафта Закрыт. гориз. сомкн, эстетическая оценка 2, рекреационная оценка Средняя, Устойчивые, проходимость Средняя, просматриваемость Средняя, регулирование рекреации не требуется																					
15	1.0	Насаждение погибшее			Д																		Сплош.санрубка
		Погибшее насаждение							7	3	1	Еслш						2			0.49		100%
		10Е		20	Е	118	20	28				С2			2	2		2					Лес.культуры
		подлесок: Р, ЛЩ Густой																					
		Класс пожарной опасности 3																					
		Культуры: год создания л/к 1953, состояние Удовлетворительные																					
		Рекреационная х-ка: тип ландшафта Закрыт. гориз. сомкн, эстетическая оценка 2, рекреационная оценка Средняя, Устойчивые, проходимость Средняя, просматриваемость Средняя, регулирование рекреации не требуется																					

Мытищинский лесопарк Функциональная зона: Рекреационная зона Квартал 25

N выдела	Площадь, га	Состав.Подр.Подл.Покров,почва, рельеф,особ.выд.Происхожд.Кат.земель Хар.лесн. культур Кадастров.оценка	Я Р У С	Высота Яруса	Элемент леса	Возраст	Высота	Диаметр	Кл.возраста	Гр.возраста	Бонитет	Тип леса ТЛУ	Полнота Сумма пл. сеч.	Запас сырораст. леса, дес.кбм на 1 га	Запас сырораст. леса, дес.кбм общий на выдел	Запас сырораст. леса, дес.кбм по составляющ.	Кл. Запас на выделе, дес.кбм: товарн. ос. ти	Кл. Запас на выделе, дес.кбм: сухостоя стар.	Кл. Запас на выделе, дес.кбм: ре-дин	Кл. Запас на выделе, дес.кбм: единичных дер.	Кл. Запас на выделе, дес.кбм: захламлен. общий	Кл. Запас на выделе, дес.кбм: захламлен. лик-вида	Хозяйственные мероприятия
1	2	3	4	5	6	7	8	9	10	11	12	13	14	15	16	17	18	19	20	21	22	23	24
16	2.1		1	4	ЛЩ	5	4	4	1	1	2	Сслм В2	0.8	2	4.2	4.2		2.1			4.2		Рубка реконстр. 100% Лес.культуры
		Единичные деревья																					
		6С4Б		27	С	120	28	36						1						1.3			
					Б	80	26	28												0.8			
		подлесок: ЛЩ, Р, МЛ Густой																					
		Класс пожарной опасности 4																					
		Рекреационная х-ка: тип ландшафта П/открыт груп. разм., эстетическая оценка 2, рекреационная оценка Средняя, Устойчивые, проходимость Плохая, просматриваемость Плохая, треб. незначит. регулир. рекреации																					
17	2.0	5Б3ОС2Е	1	26	Б	80	26	28	8	4	1	Сслм В2	0.5	16	32.3	16.1							
					ОС			28								9.7							
					Е		25	24								6.5							
		10Е	2	19	Е	60	19	16					0.4	13	26.2	26.2							
		подрост: 10Е (10) 1 м, 1 тыс.шт/га, благонадежный																					
		подлесок: ЛЩ, Р Средний																					
		Класс пожарной опасности 4																					
		Рекреационная х-ка: тип ландшафта Закрыт. гориз. сомкн, эстетическая оценка 2, рекреационная оценка Средняя, Устойчивые, проходимость Средняя, просматриваемость Средняя, регулирование рекреации не требуется																					
18	0.6	8Б2Е	1	27	Б	80	27	32	8	4	1	Сслм В2	0.5	18	10.1	8.1							
					Е											2							
		подлесок: Р, ЛЩ Средний																					
		Класс пожарной опасности 4																					
		Рекреационная х-ка: тип ландшафта Закрыт. гориз. сомкн, эстетическая оценка 2, рекреационная оценка Средняя, Устойчивые, проходимость Средняя, просматриваемость Средняя, регулирование рекреации не требуется																					

Мытищинский лесопарк | Функциональная зона: Рекреационная зона | Квартал 25

N выдела	Площадь, га	Состав. Покров, рельеф, исходжд. Хар. лесн. культур: Кадастров. оценка	Ярус	Элемент леса	Возраст	Высота	Диаметр	Кл. бонитета	Гр. возр.	Тип леса	Полнота	Запас сырораст. леса, дес.кбм: Сумм на 1 га	Кл. Запас на выделе, дес.кбм: общий	по породам	Состояние	Единичные деревья: количество	Захламленность: общий	Хозяйственные мероприятия: лик-вида
1	2	3	4	5	6	7	8	9	10	11	12	13	14	15	16	17	18	19	20	21	22	23	24
19	0.7	Культуры лесные																					
		7Е3Б+С	1	28	Е	118	28	40	6	4	2	Сслм	0.5	29	20.3	14.2							
					Б	80	27	32				В2				6.1							
					С																		
		10Е	2	18	Е	45	18	20					0.3	9	6.3	6.3							
		подлесок: Ж, Р, ЛЩ Средний Класс пожарной опасности 3 Культуры: год создания л/к 2002, состояние Удовлетворительные Рекреационная х-ка: тип ландшафта Закрыт. гориз. сомкн, эстетическая оценка 2, рекреационная оценка Средняя, Устойчивые, проходимость Средняя, просматриваемость Средняя, регулирование рекреации не требуется																					
20	0.6	Поляна для отдыха											-										
		Класс пожарной опасности 2 Рекреационная х-ка: тип ландшафта Открытый с дерев., эстетическая оценка 1, рекреационная оценка Высокая																					
21	0.2	Поляна для отдыха																					
		Единичные деревья									2	Сслм											
		10Е		10	Е	25	10	10				В2		1								0.2	
		Класс пожарной опасности 2 Рекреационная х-ка: тип ландшафта Открытый с дерев., эстетическая оценка 1, рекреационная оценка Высокая, проходимость Средняя, просматриваемость Хорошая																					
22	0.1	6Б4Е	1	24	Б	70	24	28	7	3	2	Сслм	0.5	16	2.3	1.4							
					Е							В2				0.9							
		10Е	2	18	Е	45	18	16					0.4	12	1.7	1.7							
		подлесок: Р Средний Класс пожарной опасности 4 Рекреационная х-ка: тип ландшафта Закрыт. гориз. сомкн, эстетическая оценка 1, рекреационная оценка Высокая, Повышенной устойчивости, проходимость Средняя, просматриваемость Средняя, регулирование рекреации не требуется																					

Мытищинский лесопарк Функциональная зона: Рекреационная зона Квартал 25

N выдела	Площадь, га	Состав. Покров, почва, рельеф, особ. выд. исхожд. Кат. земель: Хар. лесн. культур: Кадастров. оценка	Подр.	Подл.	Ярус	Элемент	Возраст	Высота	Диаметр	Класс бонитета	Тип леса ТЛУ	Полнота	Запас сырораст. леса, дес.кбм: Сумм: на 1 га	Кл. Запас на выделе, дес.кбм: общий	по составляющ.	Хозяйственные мероприятия: рн:хо- стоя: ди- нич-: ных дер.:	еди- ниц: общий	захламлен.: лик- вида:	
1	2	3	4	5	6	7	8	9	10	11	12	13	14	15	16	17	18	19	20	21	22	23	24
23	0.5	Поляна для отдыха																					
																-							
		Класс пожарной опасности 2																					
		Рекреационная х-ка: тип ландшафта Открытый с дерев., эстетическая оценка 1, рекреационная оценка Высокая, проходимость Средняя, просматриваемость Хорошая																					
24	0.2	10Б	1	15	Б		25	15	14	3	2	1	Сслм В2	0.3	5	0.8	0.8						
		подлесок: Р Редкий																					
		Класс пожарной опасности 4																					
		Рекреационная х-ка: тип ландшафта Закрыт. гориз. сомкн, эстетическая оценка 2, рекреационная оценка Средняя, Устойчивые, проходимость Средняя, просматриваемость Средняя, регулирование рекреации не требуется																					
25	0.1	Поляна для отдыха																					
																-							
		Класс пожарной опасности 2																					
		Рекреационная х-ка: тип ландшафта Открытый без дер., эстетическая оценка 1, рекреационная оценка Высокая, проходимость Средняя, просматриваемость Хорошая																					
26	0.1	5Л5Е	1	7	Л Е		20	7	7	1	1	2	Сслм В2	0.5	4	0.6	0.3 0.3						
		подлесок: Р Редкий																					
		Класс пожарной опасности 1																					
		Рекреационная х-ка: тип ландшафта П/открыт груп. разм., эстетическая оценка 2, рекреационная оценка Средняя, Устойчивые, проходимость Средняя, просматриваемость Средняя, регулирование рекреации не требуется																					
27	0.2	Поляна для отдыха																					
		Единичные деревья										2	Сслм										
		10Е		10	Е		25	10	10				В2	1			0.2						
		Класс пожарной опасности 2																					
		Рекреационная х-ка: тип ландшафта Открытый с дерев., эстетическая оценка 1, рекреационная оценка Высокая, проходимость Средняя, просматриваемость Хорошая																					

Мытищинский лесопарк Функциональная зона: Рекреационная зона Квартал 25

N выдела	Площадь, га	Состав.Подр.Подл.Покров,почва, рельеф,особ.выд.Происхожд.Кат.земель:Хар.лесн. культур:Кадастров.оценка	Я:Р:У:С	Высота:Ярус:а	Элемент леса	Возраст	Высота	Диаметр	Кл.Гр.Бонитет	Кл.Гр.Бонитет	Тип леса ТЛУ	Полнота	Запас сырораст. леса, дес.кбм			Кл. Запас на выделе, дес.кбм: Сумма на 1 га	на выдел	общий	по составляющ	Кл. Запас на выделе, дес.кбм: Сумма на 1 га	на выдел	общий	по составляющ	Кл. Запас на выделе, дес.кбм: Сумма на 1 га	на выдел	общий	по составляющ	Хозяйственные мероприятия
1	2	3	4	5	6	7	8	9	10	11	12	13	14	15	16	17	18	19	20	21	22	23	24
28	0.2	8Л2Е+Б	1	15	Л	25	15	14	2	1	1А	Сслм	0.4	9	2.2	1.8							
					Е							В2				0.4							
					Б																		
		подлесок: Р Средний																					
		Класс пожарной опасности 1																					
		Рекреационная х-ка: тип ландшафта Закрыт. гориз. сомкн, эстетическая оценка 1, рекреационная оценка Высокая, Повышенной устойчивости, проходимость Средняя, просматриваемость Средняя, регулирование рекреации не требуется																					
29	0.8	Поляна для отдыха																					
												-											
		Класс пожарной опасности 2																					
		Рекреационная х-ка: тип ландшафта Открытый с дерев., эстетическая оценка 1, рекреационная оценка Высокая, проходимость Средняя, просматриваемость Хорошая																					
30	0.7	Культуры лесные																					
		8Б2Е	1	24	Б	63	24	28	7	3	2	Сслм	0.7	22	15.9	12.7							
					Е							В2				3.2							
		подлесок: ЛЩ, Р Средний																					
		Класс пожарной опасности 4																					
		Культуры: год создания л/к 1957, состояние Удовлетворительные																					
		Рекреационная х-ка: тип ландшафта Закрыт. гориз. сомкн, эстетическая оценка 2, рекреационная оценка Средняя, Устойчивые, проходимость Средняя, просматриваемость Средняя, регулирование рекреации не требуется																					
31	0.4	Ветровальник			Е																		Сплош.санрубка
		Погибшее насаждение									2	Дслш					0.8			3.6			100%
		10Е+С,Б		22	Е	70	22	24				С2			0.8	0.8	2						Культ.спл.
					С																		
					Б																		
		подлесок: ЛЩ, Р, МЛ Густой																					
		Класс пожарной опасности 3																					
		Повреждения насаждения: Энтомовредители, Ель, Типограф, Сильная поврежденность																					
		Рекреационная х-ка: тип ландшафта Открытый с дерев., эстетическая оценка 3, рекреационная оценка Низкая																					

Мытищинский лесопарк — Функциональная зона: Рекреационная зона — Квартал 25

N выдела	Площадь, га	Состав. Покров, льеф, особ. выд. Хар. лесн. культур. Кадастров. оценка	Ярус	Элемент леса	Возраст, лет	Высота, м	Диаметр, см	Кл. бонитета	Гр. возраст.	Бонитет	Тип леса, ТЛУ	Полнота	Запас сырораст. леса, дес.кбм: Сумм. на 1 га	Кл. Запас на выделе, дес.кбм: общий на выдел	по составляющ.	рн:хо- состоя	еди-ничных	Захламленность: общий	Захламленность: лик-вида	Хозяйственные мероприятия
1	2	3	4	5	6	7	8	9	10	11	12	13	14	15	16	17	18	19	20	21	22	23	24
32	1.5	6Е2Б2С+Л	1	30	Е	118	30	28	6	4	1	Сслм	0.4	26	39.8	23.8					0.31		Выбор.санрубка
					Б	118	30	28				В2				8		12.2					
					С			28								8							
					Л			28															
		Погибшее насаждение																					
		10Е+Б		30	Е	100	30	24							12.2	12.2		8					
					Б																		
		подлесок: Р, ЛЩ Средний																					
		Класс пожарной опасности 3																					
		Повреждения насаждения: Энтомовредители, Ель, Типограф, Средняя поврежденность																					
		Земли линейного протяжения: ширина 4 м, протяженность 1.51 км																					
		Рекреационная х-ка: тип ландшафта П/открыт рав. разм., эстетическая оценка 3, рекреационная оценка Низкая, Средней устойчивости, проходимость Средняя, просматриваемость Средняя, треб. значит. регулир. рекреации																					
33	0.6	Насаждение погибшее			Е																		Выбор.санрубка
		Погибшее насаждение										-						5.1			0.13		Лес.культуры
		10Е+Б		24	Е	80	24	32				С2			5.1	5.1		8					
					Б																		
		Единичные деревья																					
		5Е5Б		18	Е	50	13	16						1						0.3			
					Б	60	22	24												0.3			
		Класс пожарной опасности 3																					
		Повреждения насаждения: Энтомовредители, Ель, Типограф, Сильная поврежденность																					
		Земли линейного протяжения: ширина 4 м, протяженность 1.51 км																					
		Рекреационная х-ка: тип ландшафта П/открыт рав. разм., эстетическая оценка 3, рекреационная оценка Низкая																					
34	0.5	Дорога автом.иск.покр.										-											
		Класс пожарной опасности 5																					
		Земли линейного протяжения: ширина 10.0 м, протяженность 0.54 км																					

Мытищинский лесопарк | Функциональная зона: Рекреационная зона | Квартал 25

N выдела	Площадь, га	Состав. Покров, рельеф, исходжд. Хар. лесн. культур. Кадастров. оценка	Подр. Подл. почва, особ. выд. Кат. земель	Я: Вы- ре- со- та ус са ст та са	Элемент	Возр.	Вы- сота	Диам.	Кл. бон.	Гр. поло- ты	Бон.	Тип леса	Полнота	Запас сырораст. Сумм: на 1 га выдел:	Кл. Запас на выделе, дес.кбм: общий по составляющ:	Запас на выделе, дес.кбм: захламлен. общий	Запас на выделе, дес.кбм: Хозяйственные мероприятия лик- нич- ных дер. вида	
1	2	3	4	5	6	7	8	9	10	11	12	13	14	15	16	17	18	19
35	0.2	Просеки квартальные																
														-				
		Класс пожарной опасности 5 Земли линейного протяжения: ширина 4.0 м, протяженность 0.53 км																
36	0.6	Дорога автом.грунтовая																
														-				
		Класс пожарной опасности 5 Земли линейного протяжения: ширина 4.0 м, протяженность 1.50 км																
		Итого по категории																
	27.6														554	23	3	9
		По составляющим породам																
															С 104 Е 206 Л 56 Д Б 141 ОС 10 ЛП 33 ЛЩ 4			
		Итого по кварталу																
	27.6														554	23	3	9
		По составляющим породам																
															С 104 Е 206 Л 56 Д Б 141 ОС 10 ЛП 33 ЛЩ 4			

Отметка об изменениях после лесоустройства

N выдела	Площадь выдела	Наименование выполненного мероприятия, иного воздействия; изменение качества земли; хозяйства	Год проведения (возобновления)	Объемные показатели мероприятия, га, м3	Подпись лица произведшего запись	N выдела	Площадь выдела	Наименование выполненного мероприятия, иного воздействия; изменение качества земли; хозяйства	Год проведения (возобновления)	Объемные показатели мероприятия, га, м3	Подпись лица произведшего запись

Мытищинский лесопарк | Функциональная зона: Рекреационная зона | Квартал 26

N выдела	Площадь, га	Состав. Покров, почва, рельеф, особ. выд. Исхожд. Кат. земель: Хар. лесн. культур: Кадастров. оценка	Ярус	Элемент леса	Возраст	Высота	Диаметр	Класс бонитета	Тип леса	Полнота	Запас сырораст. леса, дес.кбм: Сумм: на 1 га	Кл. Запас на выделе, дес.кбм: общий	по породам	Кл. состояния	Кл. устойчивости	Кл. стояния	Кл. динамики	Захламленность: общий	Захламленность: ликвидная	Хозяйственные мероприятия
1	4.5	Культуры лесные																		
		2Л3Е2ЛП2Б2С	1	Л	68	24	28	4	2	1	Сслм	0.6	25	111.6	22.3					
				Е							В2				22.4					
				ЛП											22.3					
				Б		27	28								22.3					
				С			28								22.3					
		подрост: 10Е (10) 1 м, 1 тыс.шт/га, благонадежный																		
		подлесок: Р, ЛЩ Средний																		
		Класс пожарной опасности 3																		
		Культуры: год создания л/к 1952, состояние Удовлетворительные																		
		Рекреационная х-ка: тип ландшафта Закрыт. гориз. сомкн, эстетическая оценка 2, рекреационная оценка Средняя, Устойчивые, проходимость Средняя, просматриваемость Средняя, регулирование рекреации не требуется																		
2	1.2	Культуры лесные																		
		10Б+КЛ,ЛП,Д	1	Б	63	24	20	7	3	2	Сслм	0.7	22	25.5	25.5					
				КЛ							В2									
				ЛП																
				Д																
		Класс пожарной опасности 4																		
		Культуры: год создания л/к 1957, состояние Удовлетворительные																		
		Рекреационная х-ка: тип ландшафта Закрыт. гориз. сомкн, эстетическая оценка 2, рекреационная оценка Средняя, Устойчивые, проходимость Средняя, просматриваемость Средняя, регулирование рекреации не требуется																		
3	1.3	Культуры лесные																		Проходн.1 оч.
		6Л3ЛП1Б	1	Л	66	24	28	4	2	1	Сслм	0.8	32	40.8	24.5					20%
				ЛП							В2				12.2					
				Б		26	28								4.1					
		подрост: 10Е (10) 1 м, 1 тыс.шт/га, благонадежный																		
		подлесок: Р, ЛЩ Средний																		
		Класс пожарной опасности 3																		
		Культуры: год создания л/к 1954, состояние Удовлетворительные																		
		Рекреационная х-ка: тип ландшафта Закрыт. гориз. сомкн, эстетическая оценка 2, рекреационная оценка Средняя, Устойчивые, проходимость Средняя, просматриваемость Средняя, регулирование рекреации не требуется																		

Мытищинский лесопарк | Функциональная зона: Рекреационная зона | Квартал 26

N выдела	Площадь, га	Состав. Покров, почва, рельеф, особ. выд. Хар. лесн. культур. Кадастров. оценка	Подр.	Подл.	Я: Р: У: С:	Вы-сота	Элемент	Воз-ра-ст	Вы-со-та	Ди-ам.	Кл. бон.	Гр. поч.	Бо-ни-т.	Тип леса ТЛУ	Полн-ота Сумм. на 1 га пл. сеч.:	Запас сырораст. леса, дес.кбм на 1 га общий	Запас сырораст. леса, дес.кбм по составляющим	Кл. Запас на выделе, дес.кбм: то: ва: сос.	су- ос.	ре- сто.	еди- дин.	захламлен.: нич- ных	общий	лик- вида	Хозяйственные мероприятия
1	2	3	4	5	6	7	8	9	10	11	12	13	14	15	16	17	18	19	20	21	22	23	24		
4	3.1	Культуры лесные																							
		6Б4Л+Е	1	25	Б	68	25	28	7	3	1	Сслм	0.7	22	67.5	40.5									
					Л							В2				27									
					Е																				
		подлесок: ЛЩ, Р Средний																							
		Класс пожарной опасности 4																							
		Культуры: год создания л/к 1958, состояние Удовлетворительные																							
		Рекреационная х-ка: тип ландшафта Закрыт. гориз. сомкн, эстетическая оценка 2, рекреационная оценка Средняя, Устойчивые,																							
		проходимость Средняя, просматриваемость Средняя, регулирование рекреации не требуется																							
5	1.2	Культуры лесные																							
		8Л2Б	1	24	Л	68	24	24	4	2	1	Сслм	0.7	28	32.6	26.1									
					Б		26	28				В2				6.5									
		подлесок: ЛЩ, Р Средний																							
		Класс пожарной опасности 3																							
		Культуры: год создания л/к 1952, состояние Удовлетворительные																							
		Рекреационная х-ка: тип ландшафта Закрыт. гориз. сомкн, эстетическая оценка 2, рекреационная оценка Средняя, Устойчивые, проходимость Средняя, просматриваемость Средняя, регулирование рекреации не требуется																							
6	1.9	Насажд.с л/к под пол.																							
		8Е2С	1	24	Е	85	24	28	5	3	2	Еслш	0.4	19	35.3	28.2	0.9		0.9						
					С	100	26	36				С2				7.1									
		9Е1Л	2	19	Е	66	19	20					0.3	10	18.6	16.7									
					Л											1.9									
		подрост: 10Е (15) 2 м, 2 тыс.шт/га, благонадежный																							
		подлесок: ЛЩ, Р, МЛ, Ж Густой																							
		Класс пожарной опасности 3																							
		Культуры: год создания л/к 1952, состояние Удовлетворительные																							
		Рекреационная х-ка: тип ландшафта Закрыт. гориз. сомкн, эстетическая оценка 2, рекреационная оценка Средняя, Устойчивые, проходимость Средняя, просматриваемость Средняя, регулирование рекреации не требуется																							

```
: N :Пло- :Состав.Подр.Подл.:Я:Вы- :Эле-:Воз:Вы-:Ди:Кл.Гр.Бо: Тип  :Полн:Запас сырораст. :Кл. Запас на выделе, дес.кбм:                 :
: вы-:щадь,:Покров,почва, ре-:Р:со- :мент:   :   :ам:во:во:ни:      :ота : леса, дес.кбм  :то:-------------------------:                 :
:де-:     :льеф,особ.выд.Про:У:та  :    :ра :со-:ет:зр:зр:те: леса :----:----------------:ва:су- :ре- :еди-:захламлен.:Хозяйственные    :
:ла : га  :исхожд.Кат.земель:С:Яр  :ле- :   :   :р :ас:ас:т :      :Сумм: на :общий:по   :рн:хо- :    :нич-:----------:                 :
:   :     :Хар.лесн. культур: :ус  :са  :ст :та :  :та:та:  :      :а пл: 1  :на   :соста:ос:стоя:дин :ных :общий:лик-:мероприятия      :
:   :     :Кадастров.оценка : :а   :    :   :   :  :  :  :  : ТЛУ  :сеч.: га :выдел:вляющ:ти:стар.    :дер.:     :вида:                 :
: 1 :  2  :         3       :4: 5  :  6 : 7 : 8 : 9:10:11:12:  13  : 14 : 15 :  16 : 17  :18: 19 : 20 : 21 : 22  : 23 :     24          :
7   4.0   6Е2С2Б            1  28   Е    90  28  36 5  3  1  Еслш   0.3  18   71.7  43.1                                Выбор.санрубка
                                    С            36          С2                       14.3
                                    Б    80      32                                   14.3
          10Е               2  21   Е    60  21  20                 0.3  12   47.8  47.8

          подлесок: ЛЩ, Р Средний
          Класс пожарной опасности 3
          Рекреационная х-ка: тип ландшафта Закрыт. гориз. сомкн, эстетическая оценка 2, рекреационная оценка Средняя, Устойчивые,
          проходимость Средняя, просматриваемость Средняя, регулирование рекреации не требуется

8   2.6   Ветровальник              С                                                                                Выбор.санрубка
          Единичные деревья                                2  Сслм                                10.2           35.9       Лес.культуры
          10С+Е                30   С    130 30  44          В2          4.5                                11.5
                                    Е
          подлесок: ЛЩ, Р Густой
          Класс пожарной опасности 3
          Рекреационная х-ка: тип ландшафта Открытый с дерев., эстетическая оценка 3, рекреационная оценка Низкая, Средней
          устойчивости, проходимость Плохая, просматриваемость Плохая, требуется строгий режим рекреации

9   7.0   8Е2С               1  30   Е    140 30  40 7  4  2  Еслш   0.3  20   140.9 112.7    7              10.6
                                    С            44          С2                       28.2
          10Е               2  21   Е    60  21  20                 0.4  16   112.7 112.7

          подрост: 10Е (10) 1 м, 1 тыс.шт/га, благонадежный
          подлесок: Р, ЛЩ Средний
          Класс пожарной опасности 3
          Рекреационная х-ка: тип ландшафта Закрыт. гориз. сомкн, эстетическая оценка 2, рекреационная оценка Средняя, Устойчивые,
          проходимость Средняя, просматриваемость Средняя, регулирование рекреации не требуется

10  0.5   Дорога автом.иск.покр.
                                                  -

          Класс пожарной опасности 5
          Земли линейного протяжения: ширина 10.0 м, протяженность  0.51 км
```

Мытищинский лесопарк | Функциональная зона: Рекреационная зона | Квартал 26

N выдела	Площадь, га	Состав. Покров, почва, рельеф, особ. выд. Хар. лесн. культур. Кадастров. оценка	Подр. Подл. Ярус	Высота	Элемент леса	Возраст	Вы-ет	Диаметр	Кл. бон.	Гр. зр.	Бон.	Тип леса	Полнота	Запас сырораст. Сумм: на 1 га пл. сечн.:	Кл. Запас на выделе, дес.кбм: общий	по составляющим породам	Ред.	Ед. дер.	Захламленность: общий	лик.	Хозяйственные мероприятия
1	2	3	4	5	6	7	8	9	10	11	12	13	14	15	16	17	18	19	20	21	22
11	0.2	Просеки квартальные												-							
		Класс пожарной опасности 5 Земли линейного протяжения: ширина 4.0 м, протяженность 0.54 км																			
12	0.3	Дорога автом.грунтовая												-							
		Класс пожарной опасности 5 Земли линейного протяжения: ширина 4.0 м, протяженность 0.91 км																			
		Итого по категории																			
	27.6														705		18		12	47	
		По составляющим породам																			
															С	72					
															Е	384					
															Л	102					
															Д						
															КЛ						
															Б	113					
															ЛП	34					
		Итого по кварталу																			
	27.6														705		18		12	47	
		По составляющим породам																			
															С	72					
															Е	384					
															Л	102					
															Д						
															КЛ						
															Б	113					
															ЛП	34					

Отметка об изменениях после лесоустройства

N выдела	Площадь выдела	Наименование выполненного мероприятия, иного воздействия; изменение качества земли; хозяйства	Год проведения (возраст)	Объемные показатели мероприятия, га, м3	Подпись лица произведшего запись	N выдела	Площадь выдела	Наименование выполненного мероприятия, иного воздействия; изменение качества земли; хозяйства	Год проведения (возраст)	Объемные показатели мероприятия, га, м3	Подпись лица произведшего запись

Мытищинский лесопарк Функциональная зона: Рекреационная зона Квартал 27

N выдела	Площадь, га	Состав.Подр.Подл.Покров,почва, рельеф,особ.выд.Происхожд.Кат.земель Хар.лесн. культур Кадастров.оценка	Я Р У С	Высота Яруса	Элемент леса	Возраст	Высота	Диаметр	Кл.возраста	Гр.возраста	Бонитет	Тип леса ТЛУ	Полнота Сумма пл. сеч.	Запас сырораст. леса, дес.кбм на 1 га	Запас сырораст. леса, дес.кбм общий на выдел	Запас сырораст. леса, дес.кбм по составляющ	Кл. Запас на выделе, дес.кбм: товарн ости	сухостоя стар.	ре-дин	единичных дер.	захламлен. общий	захламлен. лик-вида	Хозяйственные мероприятия
1	2	3	4	5	6	7	8	9	10	11	12	13	14	15	16	17	18	19	20	21	22	23	24
1	1.2	Культуры лесные																					
		10Б+Е	1	26	Б	66	26	24	7	3	1	Сслм	0.4	13	15.7	15.7							
					Е							В2											
		8Е2ЛП	2	18	Е	50	18	16					0.3	9	10.9	8.7							
					ЛП											2.2							
		Единичные деревья																					
		9С1Е		30	С	150	30	52						4						4.3			
					Е															0.5			
		Класс пожарной опасности 4																					
		Культуры: год создания л/к 1952, состояние Хорошие																					
		Рекреационная х-ка: тип ландшафта Закрыт. вертик.сомкн, эстетическая оценка 2, рекреационная оценка Средняя, Устойчивые, проходимость Хорошая, просматриваемость Хорошая, треб. незначит. регулир. рекреации																					
2	3.1	8С2Е	1	30	С	160	31	40	8	4	2	Сдм	0.6	34	106.4	85.1							
					Е		28	36				В4				21.3							
		5Е5Б	2	24	Е	100	21	24					0.4	19	59.5	29.8							
					Б		27	32								29.7							
		Класс пожарной опасности 4																					
		Краснокнижные растения: Ландыш майский																					
		Рекреационная х-ка: тип ландшафта Закрыт. вертик.сомкн, эстетическая оценка 1, рекреационная оценка Высокая, Повышенной устойчивости, проходимость Хорошая, просматриваемость Хорошая, регулирование рекреации не требуется																					
3	1.6	6С4Е	1	32	С	160	32	44	8	4	2	Сдм	0.5	30	48.6	29.2		0.8			0.8		
					Е							В4				19.4							
		10Е	2	20	Е	70	20	20					0.3	11	17.8	17.8							
		подлесок: ЛЩ, РР, Ж Средний																					
		Класс пожарной опасности 4																					
		Краснокнижные растения: Ландыш майский																					
		Рекреационная х-ка: тип ландшафта Закрыт. вертик.сомкн, эстетическая оценка 1, рекреационная оценка Высокая, Повышенной устойчивости, проходимость Средняя, просматриваемость Средняя, регулирование рекреации не требуется																					
		Особенности: Полнота неравномерная, Состав неоднородный																					

Мытищинский лесопарк | Функциональная зона: Рекреационная зона | Квартал 27

N выдела	Площадь, га	Состав. Покров, рельеф, исходд. Хар. лесн. культур. Кадастров. оценка	Подр.	Подл.	Ярус	Высота	Элемент	Возраст	Вы- сота	Диаметр	Кл. бонит.	Тип леса	Полнота	Запас сырораст. леса, дес.кбм: Сумм. на 1 га	Кл. Запас на выделе, дес.кбм: общий	по составл.	Категория состояния	Запас на выделе, дес.кбм: Хозяйственные: общий	Захламленность: количество	Хозяйственные мероприятия: вид
1	2	3	4	5	6	7	8	9	10	11	12	13	14	15	16	17	18	19	20	21
4	8.8	8С2Е	1	31	С	160	32	40	8	4	1	Сслм	0.7	41	361.2	289				
					Е		28	36				В2				72.2				
		8Е2ЛП	2	22	Е	100	22	24					0.3	12	105.7	84.6				
					ЛП		20	24								21.1				
		подлесок: ЛЩ Средний																		
		Класс пожарной опасности 3																		
		Краснокнижные растения: Ландыш майский																		
		Рекреационная х-ка: тип ландшафта Закрыт. вертик.сомкн, эстетическая оценка 1, рекреационная оценка Высокая, Повышенной устойчивости, проходимость Хорошая, просматриваемость Хорошая, регулирование рекреации не требуется																		
5	0.7	10Б	1	2	Б	5	2	1	1	1	2	Сслм	0.7	0.7	0.5	0.5				
												В2								
		Единичные деревья																		
		5С5Е		28	С	140	29	40						4				1.3		
					Е	140	27	36										1.3		
		Класс пожарной опасности 4																		
		Рекреационная х-ка: тип ландшафта Открытый с дерев., эстетическая оценка 2, рекреационная оценка Средняя, Устойчивые, проходимость Плохая, просматриваемость Плохая, треб. незначит. регулир. рекреации																		
6	3.3	10С+Е	1	30	С	160	30	40	8	4	2	Сдм	0.7	38	123.5	123.5				
					Е							В4								
		10Е	2	23	Е	100	23	24					0.3	13	42.3	42.3				
		Класс пожарной опасности 4																		
		Рекреационная х-ка: тип ландшафта Закрыт. вертик.сомкн, эстетическая оценка 1, рекреационная оценка Высокая, Повышенной устойчивости, проходимость Хорошая, просматриваемость Хорошая, регулирование рекреации не требуется																		

N вы-де-ла	Площадь, га	Состав.Подр.Подл.:Покров,почва, рельеф,особ.выд.Про:исхожд.Кат.земель:Хар.лесн. культур:Кадастров.оценка	Я:Р	Вы-:У:С	Элемент: лесa	Воз:ра:ст	Вы-:со-:та	Диаметр	Кл.Гр.Бо:зр:ас:та	зр:ас:та	Тип леса ТЛУ	Полнота	Запас сырораст. леса, дес.кбм: Сумм: на 1 га	Кл. Запас на выделе, дес.кбм: общий:по всем выдел:	то: вар:ос:ти	су-хо-стоя:стар.	ре-дин	еди-:нич-:дер.	захламлен.: общий:	лик-:вида:	Хозяйственные мероприятия
1	2	3	4	5	6	7	8	9	10	11	12	13	14	15	16	17	18	19	20	21	22	23	24
7	8.6	6С4Е+ЛП,Б	1	31	С	160	31	44	8	4	2	Сдм	0.5	28	240.4	144.2							
					Е		30	40				В4				96.2							
					ЛП	110																	
					Б																		
		5Е5ЛП	2	21	Е	60	21	20					0.3	12	103	51.5							
					ЛП		21	24								51.5							

подлесок: ЛЩ, РР Средний
Класс пожарной опасности 4
Краснокнижные растения: Ландыш майский
Рекреационная х-ка: тип ландшафта Закрыт. вертик.сомкн, эстетическая оценка 1, рекреационная оценка Высокая, Повышенной устойчивости, проходимость Хорошая, просматриваемость Хорошая, регулирование рекреации не требуется

8 0.9 Дорога автом.иск.покр.

-

Класс пожарной опасности 5
Земли линейного протяжения: ширина 10.0 м, протяженность 0.91 км

9 0.0 Тропа

-

Класс пожарной опасности 5
Земли линейного протяжения: ширина 2.0 м, протяженность 0.00 км

10 0.2 Просеки квартальные

-

Класс пожарной опасности 5
Земли линейного протяжения: ширина 4.0 м, протяженность 0.55 км

11 0.3 Дорога автом.грунтовая

-

Класс пожарной опасности 5
Земли линейного протяжения: ширина 4.0 м, протяженность 0.90 км

Мытищинский лесопарк — Функциональная зона: Рекреационная зона — Квартал 27

N выдела	Площадь, га	Состав. Подр. Подл. Покров, почва, рельеф, особ. выд. Исхожд. Кат. земель Хар. лесн. культур Кадастров. оценка	Я: Вы-сота	Элемент леса	Воз-раст	Вы-сота	Диа-метр	Кл. сом-кн.	Гр. зап.	Бон.	Тип леса	Полнота	Запас сырораст. Сумм. на 1 га пл. сеч.: га	Кл. то:	Запас на выделе, дес.кбм: общий	по составляющим породам	Запас на выделе, дес.кбм: захламленность	Запас на выделе, дес.кбм: Хозяйственные мероприятия: единичных	Запас на выделе, дес.кбм: Хозяйственные мероприятия: общий	Запас на выделе, дес.кбм: Хозяйственные мероприятия: ликвидных	Запас на выделе, дес.кбм: Хозяйственные мероприятия: вида
1	2	3	4	5	6	7	8	9	10	11	12	13	14	15	16	17	18	19	20	21	22
	Итого по категории																				
28.7															1236		1		7		1
	По составляющим породам																				
																С 671					
																Е 444					
																Б 46					
																ЛП 75					
	Итого по кварталу																				
28.7															1236		1		7		1
	По составляющим породам																				
																С 671					
																Е 444					
																Б 46					
																ЛП 75					

Отметка об изменениях после лесоустройства

N выдела	Площадь выдела	Наименование выполненного мероприятия, иного воздействия; изменение категории земли; хозяйства	Год проведения (возобновления)	Объемные показатели мероприятия, га, м3	Подпись лица произведшего запись

Мытищинский лесопарк | Функциональная зона: Рекреационная зона | Квартал 28

N выдела	Площадь, га	Состав. Покров, рельеф, исхожд. Хар.лесн. культур: Кадастров.оценка	Ярус	Возраст	Элемент леса	Высота	Диаметр	Кл.бонит.	Гр.возоб.	Полнота	Тип леса, ТЛУ	Запас сырораст. леса, дес.кбм: Полнота: Сумм: на 1 га:	Запас сырораст. леса, дес.кбм: Общий: на выдел:	Кл. Запас на выделе, дес.кбм: по сост.:	Захламленность: общий:	Захламленность: лик-ние:	Хозяйственные мероприятия: вида
1	0.3	8С2Е+Б	1	32	С	120	32	48	6	4	Сслм В2	0.4	24	6.2	5		
					Е	90	30	36							1.2		
					Б												
		подлесок: Р Редкий															
		Класс пожарной опасности 3															
		Рекреационная х-ка: тип ландшафта П/открыт груп. разм., эстетическая оценка 1, рекреационная оценка Средняя, Повышенной устойчивости, проходимость Хорошая, просматриваемость Хорошая, регулирование рекреации не требуется															
2	3.2	10Б	1	2	Б	5	2	2	1	1	2 Сслм В2	0.7	0.7	2.3	2.3		
		Единичные деревья															
		10С		32	С	120	32	48					3			9.7	
		подлесок: Р, ЛЩ Густой															
		Класс пожарной опасности 4															
		Рекреационная х-ка: тип ландшафта П/открыт груп. разм., эстетическая оценка 1, рекреационная оценка Средняя, Повышенной устойчивости, проходимость Средняя, просматриваемость Хорошая, регулирование рекреации не требуется															
3	0.8	7С3Е+Б	1	30	С	90	30	36	5	3	1А Сслм В2	0.7	38	31.8	22.3		
					Е		30	32							9.5		
					Б												
		подрост: 10Е (10) 2 м, 1 тыс.шт/га, благонадежный															
		подлесок: Р, ЛЩ Средний															
		Класс пожарной опасности 3															
		Рекреационная х-ка: тип ландшафта Закрыт. гориз. сомкн, эстетическая оценка 1, рекреационная оценка Высокая, Повышенной устойчивости, проходимость Средняя, просматриваемость Хорошая, регулирование рекреации не требуется															
4	0.6	Прогалина			С												Лес.культуры
		Единичные деревья									1 -						
		10С		33	С	120	33	48			В2		3			1.7	
		подлесок: Р Редкий															
		Класс пожарной опасности 3															
		Рекреационная х-ка: тип ландшафта Открытый с дерев., эстетическая оценка 1, рекреационная оценка Средняя, Повышенной устойчивости, проходимость Хорошая, просматриваемость Хорошая, треб. незначит. регулир. рекреации															

N выдела	Площадь, га	Состав.Подр.Подл.Покров,почва, рельеф,особ.выд.Происхожд.Кат.земель Хар.лесн. культур Кадастров.оценка	Я Р У С	Высота Яруса	Элемент леса	Возраст	Высота	Диаметр	Кл.Гр.Бонит	Кл.Гр.Бонит	Тип леса ТЛУ	Полнота Сумма пл. сеч.	Запас сырораст. леса, дес.кбм на 1 га	Запас сырораст. леса, дес.кбм общий на выдел	Запас сырораст. леса, дес.кбм по составляющ	Кл. Запас на выделе, дес.кбм: то: варн: ос: ти	Кл. Запас на выделе, дес.кбм: то: сухостоя: стар.	Кл. Запас на выделе, дес.кбм: то: ре-дин	Кл. Запас на выделе, дес.кбм: то: единичных дер.	Кл. Запас на выделе, дес.кбм: то: захламлен.: общий	Кл. Запас на выделе, дес.кбм: то: захламлен.: лик-вида	Хозяйственные мероприятия
1	2	3	4	5	6	7	8	9	10	11	12	13	14	15	16	17	18	19	20	21	22	23	24
5	5.3	6Е4С+Б,Б	1	29	Е	90	28	32	5	3	1	Еслш	0.6	38	201.4	120.8		5.3			5.3		Выбор.санрубка
					С		31	36				С2				80.6							
					Б	50																	
					Б	90																	

подрост: 10Е (30) 3 м, 1 тыс.шт/га, благонадежный
подлесок: Р Редкий
Класс пожарной опасности 3
Краснокнижные растения: Ландыш майский
Рекреационная х-ка: тип ландшафта Закрыт. гориз. сомкн, эстетическая оценка 1, рекреационная оценка Средняя, Повышенной устойчивости, проходимость Средняя, просматриваемость Средняя, треб. незначит. регулир. рекреации

6	0.7	9Б1С	1	24	Б	60	23	16	6	2	2	Прчб	0.6	18	12.2	11						
					С	110	30	44				С4				1.2						

подлесок: Р, ЛЩ Редкий
Класс пожарной опасности 5
Рекреационная х-ка: тип ландшафта Закрыт. гориз. сомкн, эстетическая оценка 1, рекреационная оценка Средняя, Повышенной устойчивости, проходимость Хорошая, просматриваемость Хорошая, регулирование рекреации не требуется

7	1.1	10Б	1	2	Б	5	2	2	1	1	2	Сслм	0.5	0.5	0.5	0.5						
												В2										

Единичные деревья

		10С		31	С	120	31	44														

Класс пожарной опасности 4
Рекреационная х-ка: тип ландшафта П/открыт груп. разм., эстетическая оценка 1, рекреационная оценка Средняя, Устойчивые, проходимость Хорошая, просматриваемость Хорошая, регулирование рекреации не требуется

8	1.5	Болото																				

-

Класс пожарной опасности 5
Болота: Верховое, Осоковое, Тополь
Рекреационная х-ка: тип ландшафта Открытый с дерев., эстетическая оценка 3, рекреационная оценка Низкая, проходимость Плохая, просматриваемость Хорошая, рекреация не допускается

Мытищинский лесопарк | Функциональная зона: Рекреационная зона | Квартал 28

N выдела	Площадь, га	Состав. Покров, рельеф, исхожд.	Подр. почва, особ. Кат.	Подл. выд. земель	Я: Про: С:	Вы- сомент: ра- ле-	Эле- мент: са	Воз: со- ст	Вы- ам: ет: та	Ди: во: зр: ра	Кл. во: зр: ас:	Гр. ни: те: т	Бо: Тип леса	Полн: ота	Запас сырораст. леса, дес.кбм: Сумм: на	Кл. Запас на выделе, дес.кбм: то: общий	Запас на выделе, дес.кбм: ва: по	Запас на выделе, дес.кбм: су- рн:	Запас на выделе, дес.кбм: ре- хо-	Запас на выделе, дес.кбм: еди- нич-	Захламлен.	Хозяйственные мероприятия
		Хар.лесн. культур: Кадастров.оценка	ус а										ТЛУ	а пл: 1 сеч.: га	на выдел	соста вляющ	ос: ти:	стоя стар.	дин дер.:	ных	общий лик- вида:	
1	2	3	4	5	6	7	8	9	10	11	12	13	14	15	16	17	18	19	20	21	22	23	24
9	1.8	6С4Е	1	31	С	110	31	44	6	4	1	Сслм	0.5	28	50.9	30.5	0.9		0.9				
					Е		30	36				В2				20.4							
		подлесок: Р, ЛЩ Средний																					
		Класс пожарной опасности 3																					
		Краснокнижные растения: Ландыш майский																					
		Рекреационная х-ка: тип ландшафта Закрыт. гориз. сомкн, эстетическая оценка 1, рекреационная оценка Высокая, Устойчивые, проходимость Средняя, просматриваемость Хорошая, регулирование рекреации не требуется																					
10	1.8	6С4Е+Б	1	34	С	170	34	60	9	4	1	Сслм	0.4	26	47.1	28.3	0.9		2.7				Выбор.санрубка
					Е	150	33	52				В2				18.8							
					Б			52															
		подлесок: Р, ЛЩ Средний																					
		Класс пожарной опасности 3																					
		Рекреационная х-ка: тип ландшафта П/открыт груп. разм., эстетическая оценка 1, рекреационная оценка Средняя, Повышенной устойчивости, проходимость Хорошая, просматриваемость Хорошая, регулирование рекреации не требуется																					
11	7.2	6С4Е	1	31	С	110	31	32	6	4	1	Сслм	0.5	28	200.2	120.1	7.2		7.2				
					Е		30	36				В2				80.1							
		подрост: 10Е (25) 3 м, 2 тыс.шт/га, благонадежный																					
		подлесок: Р, ЛЩ Густой																					
		Класс пожарной опасности 3																					
		Краснокнижные растения: Ландыш майский																					
		Рекреационная х-ка: тип ландшафта Закрыт. гориз. сомкн, эстетическая оценка 1, рекреационная оценка Средняя, Повышенной устойчивости, проходимость Средняя, просматриваемость Средняя, регулирование рекреации не требуется																					
12	1.4	Ветровальник			С																		Сплош.санрубка
		Единичные деревья										2	Сслм				2.7		29.8				100%
		8С2Е		31	С	120	31	48				В2		1.5				1.6					Лес.культуры
					Е		29	36										0.4					
		Класс пожарной опасности 3																					
		Повреждения насаждения: Ветровалом, Ель, Средняя поврежденность																					
		Рекреационная х-ка: тип ландшафта Открытый с дерев., эстетическая оценка 3, рекреационная оценка Низкая, Пониженной устойчивости, проходимость Плохая, просматриваемость Плохая, требуется строгий режим рекреации																					

Мытищинский лесопарк | Функциональная зона: Рекреационная зона | Квартал 28

N выдела	Площадь, га	Состав. Покров, почва, рельеф, особ. выд. Исхожд. Хар. лесн. культур. Кадастров. оценка	Ярус	Элемент леса	Возраст	Высота	Диаметр	Кл. бонитета	Тип леса	Полнота	Запас сырораст. Сумм. на 1 га	Кл. Запас на выделе, дес.кбм: общий	по преобл.	Хозяйственные мероприятия: захламленность	общий	ликвидных	Хозяйственные мероприятия: вид
1	2	3	4	5	6	7	8	9	10	11	12	13	14	15	16	17	18	19	20	21	22	23	24
13	1.2	8Е1С1Б	1	30	Е	90	30	32	5	3	1А	Еслш	0.6	39	46.6	37.2		0.6			0.6		
					С		31	36				С2				4.7							
					Б		28	32								4.7							
		подлесок: Р, ЛЩ Густой																					
		Класс пожарной опасности 3																					
		Краснокнижные растения: Ландыш майский																					
		Рекреационная х-ка: тип ландшафта Закрыт. гориз. сомкн, эстетическая оценка 1, рекреационная оценка Средняя, Повышенной устойчивости, проходимость Средняя, просматриваемость Средняя, регулирование рекреации не требуется																					
14	2.5	8С2Е+Б	1	35	С	160	35	52	8	4	1	Сслм	0.5	34	85.7	68.6		2.5			2.5		
					Е		33	40				В2				17.1							
					Б																		
		подрост: 10Е (20) 2 м, 2 тыс.шт/га, благонадежный																					
		подлесок: Р, ЛЩ, МЛ Густой																					
		Класс пожарной опасности 3																					
		Краснокнижные растения: Ландыш майский																					
		Рекреационная х-ка: тип ландшафта Закрыт. гориз. сомкн, эстетическая оценка 1, рекреационная оценка Средняя, Повышенной устойчивости, проходимость Средняя, просматриваемость Средняя, регулирование рекреации не требуется																					
		Особенности: Полнота неравномерная																					
15	0.3	Культуры лесные																					Прорежив.1 оч.
		7Е3Б	1	21	Е	33	19	12	2	1	1А	Ечрш	0.9	35	11.2	7.8							20%
					Б	40	25	16				С3				3.4							
		подлесок: Р Редкий																					
		Класс пожарной опасности 1																					
		Культуры: год создания л/к 1985, состояние Удовлетворительные																					
		Рекреационная х-ка: тип ландшафта Закрыт. вертик.сомкн, эстетическая оценка 2, рекреационная оценка Средняя, Устойчивые, проходимость Хорошая, просматриваемость Хорошая, регулирование рекреации не требуется																					
16	0.8	Дорога автом.иск.покр.																					
		-																					
		Класс пожарной опасности 5																					
		Земли линейного протяжения: ширина 10.0 м, протяженность 0.86 км																					

Мытищинский лесопарк Функциональная зона: Рекреационная зона Квартал 28

N выдела	Площадь, га	Состав.Подр.Подл.Покров,почва, рельеф,особ.выд.Происхожд.Кат.земель Хар.лесн. культур Кадастров.оценка	Я Р У С	Высота Яруса	Элемент леса	Возраст	Высота	Диаметр	Кл.Гр.Бонитет	Тип леса ТЛУ	Полнота Сумма пл. сеч.	Запас сырораст. леса, дес.кбм на 1 га	Запас сырораст. леса, дес.кбм общий на выдел	Запас сырораст. леса, дес.кбм по составляющ.	Кл. Запас на выделе, дес.кбм: Кл. товарн. ос. ти	Кл. Запас на выделе, дес.кбм: Кл. сухостоя стар.	Кл. Запас на выделе, дес.кбм: Кл. ре-дин	Кл. Запас на выделе, дес.кбм: Кл. единичных дер.	Кл. Запас на выделе, дес.кбм: Кл. захламлен. общий	Кл. Запас на выделе, дес.кбм: Кл. захламлен. лик-вида	Хозяйственные мероприятия
1	2	3	4	5	6	7	8	9	10	11	12	13	14	15	16	17	18	19	20	21	22	23	24

17 0.0 Тропа

-

Класс пожарной опасности 5
Земли линейного протяжения: ширина 2.0 м, протяженность 0.00 км

18 0.0 Ручей

-

Класс пожарной опасности 5
Земли линейного протяжения: ширина 2.0 м, протяженность 0.07 км

19 0.1 Просеки квартальные

-

Класс пожарной опасности 5
Земли линейного протяжения: ширина 4.0 м, протяженность 0.24 км

20 0.6 Дорога автом.грунтовая

-

Класс пожарной опасности 5
Земли линейного протяжения: ширина 4.0 м, протяженность 1.50 км

Итого по категории

31.2	696	20	13	49		

По составляющим породам

С	361
Е	313
Б	22

Итого по кварталу

31.2	696	20	13	49		

Мытищинский лесопарк Функциональная зона: Квартал 28

N выдела	Площадь, га	Состав.Подр.Подл.Покров,почва, рельеф,особ.выд.Происхожд.Кат.земель:Хар.лесн. культур:Кадастров.оценка	Я:Р:У:С	Высота:Яруса	Элемент:леса	Возраст	Высота	Диаметр	Кл.Гр.Бонитет	Кл.Гр.Бонитет	Тип леса ТЛУ	Полнота:Сумма пл. сеч.	Запас сырораст. леса, дес.кбм: на 1 га	Запас сырораст. леса, дес.кбм: общий на выдел	Запас сырораст. леса, дес.кбм: по составляющ.	Кл. Запас на выделе, дес.кбм: товарн:ос:ти	Кл. Запас на выделе, дес.кбм: сухостоя:стар.	Кл. Запас на выделе, дес.кбм: редин	Кл. Запас на выделе, дес.кбм: единичных дер.	Кл. Запас на выделе, дес.кбм: захламлен.:общий	Кл. Запас на выделе, дес.кбм: захламлен.:ликвида	Хозяйственные мероприятия
1	2	3	4	5	6	7	8	9	10	11	12	13	14	15	16	17	18	19	20	21	22	23	24

По составляющим породам

С	361
Е	313
Б	22

Отметка об изменениях после лесоустройства

N выдела	Площадь выдела	Наименование выполненного мероприятия, иного воздействия; изменение качества земли; хозяйства	Год проведения (возраст)	Объемные показатели мероприятия, га, м3	Подпись лица произведшего запись	N выдела	Площадь выдела	Наименование выполненного мероприятия, иного воздействия; изменение качества земли; хозяйства	Год проведения (возраст)	Объемные показатели мероприятия, га, м3	Подпись лица произведшего запись

```
: N :Пло- :Состав.Подр.Подл.:Я:Вы- :Эле-:Воз:Вы-:Ди:Кл.Гр.Бо: Тип  :Полн:Запас сырораст. :Кл. Запас на выделе, дес.кбм:                 :
: вы-:щадь,:Покров,почва, ре-:Р:со- :мент:   :   :ам:во:во:ни:      :ота : леса, дес.кбм  :то:-------------------------:                 :
:де-:     :льеф,особ.выд.Про:У:та  :    :ра :со-:ет:зр:зр:те: леса :----:----------------:ва:су- :ре- :еди-:захламлен.:Хозяйственные    :
:ла : га  :исхожд.Кат.земель:С:Яр  :ле- :   :   :р :ас:ас:т :      :Сумм: на :общий:по   :рн:хо- :    :нич-:----------:                 :
:   :     :Хар.лесн. культур: :ус  :са  :ст :та :  :та:та:  :      :а пл: 1  :на   :соста:ос:стоя:дин :ных :общий:лик-:мероприятия      :
:   :     :Кадастров.оценка : :а   :    :   :   :  :  :  :  : ТЛУ  :сеч.: га :выдел:вляющ:ти:стар.    :дер.:     :вида:                 :
: 1 :  2  :         3       :4: 5  :  6 : 7 : 8 : 9:10:11:12:  13  : 14 : 15 :  16 : 17  :18: 19 : 20 : 21 : 22  : 23 :     24          :
```

1 1.2 Ветровальник С Выбор.санрубка
Единичные деревья 2 Сслм 0.9 18.2 Лес.культуры
7С3Е 30 С 110 31 40 В2 0.8 0.7
Е 26 28 0.3
Класс пожарной опасности 3
Повреждения насаждения: Ветровалом, Ель, Сильная поврежденность
Рекреационная х-ка: тип ландшафта Открытый с дерев., эстетическая оценка 3, рекреационная оценка Низкая, Пониженной устойчивости, проходимость Плохая, просматриваемость Средняя, требуется строгий режим рекреации

2 2.1 7С3Е+Е 1 31 С 160 32 60 8 4 1 Сслм 0.4 23 49.1 34.4 1.1 2.1
Е 110 29 36 В2 14.7
Е 60
подрост: 10Е (30) 3 м, 2 тыс.шт/га, благонадежный
подлесок: Р, ЛЩ Средний
Класс пожарной опасности 3
Краснокнижные растения: Ландыш майский
Рекреационная х-ка: тип ландшафта П/открыт груп. разм., эстетическая оценка 2, рекреационная оценка Средняя, Устойчивые, проходимость Средняя, просматриваемость Средняя, треб. незначит. регулир. рекреации

3 1.0 9Б1С 1 22 Б 45 21 14 5 2 1 Сслм 0.6 16 15.5 13.9
С 160 32 60 В2 1.6
Класс пожарной опасности 4
Рекреационная х-ка: тип ландшафта Закрыт. гориз. сомкн, эстетическая оценка 1, рекреационная оценка Средняя, Устойчивые, проходимость Хорошая, просматриваемость Хорошая, регулирование рекреации не требуется

4 7.5 Болото
-

Класс пожарной опасности 5
Болота: Верховое, Осоковое, Береза, % зарастания 20

Рекреационная х-ка: тип ландшафта Открытый с дерев., эстетическая оценка 2, рекреационная оценка Низкая, проходимость Плохая, просматриваемость Хорошая, рекреация не допускается

Мытищинский лесопарк | Функциональная зона: Рекреационная зона | Квартал 29

N выдела	Площадь, га	Состав. Покров, рельеф, исхожд. Хар. лесн. культур: Кадастров. оценка	Ярус	Элемент леса	Возраст, лет	Высота, м	Диаметр, см	Класс бонитета	Тип леса	Полнота	Запас сырораст. леса, куб. м/га	Кл. Запас на выделе, дес. кбм: Сумм: на 1 га	общий: на выдел:	по сост.: рн: хо- ляющ: ди:	Запасная лесосека, куб. м: общий:	Захламленность: лик- видная:	Хозяйственные мероприятия
1	2	3	4	5	6	7	8	9	10	11	12	13	14	15	16	17	18	19
5	0.3	5С5Б+С	1	28	С	160	32	64	8	4	1	Сслм	0.3	14	3.6	1.8		
					Б	90	23	32				В2				1.8		
					С	30												
		Класс пожарной опасности 3 Рекреационная х-ка: тип ландшафта П/открыт груп. разм., эстетическая оценка 1, рекреационная оценка Высокая, Повышенной устойчивости, проходимость Хорошая, просматриваемость Хорошая, регулирование рекреации не требуется																
6	0.1	Усадьба частная											-					
		Класс пожарной опасности 5 Рекреационная х-ка: тип ландшафта Открытый без дер., эстетическая оценка 1, рекреационная оценка Высокая, проходимость Хорошая, просматриваемость Хорошая																
7	1.4	Культуры лесные																
		5Е1С4Б+ОС	1	26	Е	66	25	24	4	2	1	Еслш	0.6	32	45.9	22.9		0.7
					С		26	24				С2				4.6		
					Б		27	24								18.4		
					ОС													
		подлесок: Р Средний Класс пожарной опасности 3 Культуры: год создания л/к 1952, состояние Удовлетворительные Краснокнижные растения: Ландыш майский Рекреационная х-ка: тип ландшафта Закрыт. гориз. сомкн, эстетическая оценка 1, рекреационная оценка Высокая, Повышенной устойчивости, проходимость Хорошая, просматриваемость Хорошая, регулирование рекреации не требуется																
8	1.6	Культуры лесные																Проходн.1 оч.
		6Б3С1Е	1	25	Б	58	24	20	6	2	1	Сслм	0.8	25	40.5	24.3		20%
					С		26	24				В2				12.2		
					Е		24	20								4		
		подлесок: Р, ЛЩ, ЧР Средний Класс пожарной опасности 4 Краснокнижные растения: Ландыш майский Рекреационная х-ка: тип ландшафта Закрыт. гориз. сомкн, эстетическая оценка 1, рекреационная оценка Высокая, Повышенной устойчивости, проходимость Хорошая, просматриваемость Средняя, регулирование рекреации не требуется																

Мытищинский лесопарк | Функциональная зона: Рекреационная зона | Квартал 29

N выд.	Площадь, га	Состав. Подр. Подл. Покров, почва, рельеф, особ. выд. Исхожд. Кат. земель: Хар. лесн. культур: Кадастров. оценка	Ярус	Элемент леса	Возр.	Высота	Диам.	Кл. сомк.	Гр. сост.	Бонит.	Тип леса	Полнота	Запас сырораст. на 1 га, куб.м	Кл. лесо-ты	Запас на выделе, дес.кбм: Сумм. на общий пл. сеч.:	по выдел:	Хозяйственные мероприятия: Санрубка: порн.	хозяйств.	Единич. деревья: колич.	Захламленность: общий	Захламленность: ликвид.	Хозяйственные мероприятия: вид
1	2	3	4	5	6	7	8	9	10	11	12	13	14	15	16	17	18	19	20	21	22	23	24
9	5.1	Культуры лесные 10С+Б	1	27	С Б	66	27	24	4	2	1А В2	Сслм	0.9	41	209.3	209.3							Проходн.1 оч. 30%
		подрост: 10Е (10) 1 м, 0.5 тыс.шт/га, благонадежный подлесок: Р, ЛЩ Средний Класс пожарной опасности 3 Культуры: год создания л/к 1952, состояние Хорошие Краснокнижные растения: Ландыш майский																					
10	0.4	Ветровальник Единичные деревья 7С3Е		30	С Е	120	31 29	44 40		2		Сслм В2			2.5		0.19 0.7 0.3				5.7		Выбор.санрубка Лес.культуры
		Класс пожарной опасности 3 Повреждения насаждения: Ветровалом, Ель, Средняя поврежденность Рекреационная х-ка: тип ландшафта Открытый с дерев., эстетическая оценка 3, рекреационная оценка Низкая, Пониженной устойчивости, проходимость Плохая, просматриваемость Средняя, требуется строгий режим рекреации																					
11	0.6	10Б+С,Е	1	24	Б С Е	55 60	24	20	6	2	1 В2	Сслм	0.7	22	14.1	14.1							
		подлесок: Р, КРЛ Средний Класс пожарной опасности 4 Рекреационная х-ка: тип ландшафта Закрыт. гориз. сомкн, эстетическая оценка 1, рекреационная оценка Высокая, Повышенной устойчивости, проходимость Средняя, просматриваемость Хорошая, регулирование рекреации не требуется																					
12	4.6	7С1Е2Б	1	28	С Е Б	75	28 26 28	28 24 24	4	2	1А В2	Сслм	0.6	29	132.6	92.8 13.3 26.5					4.6		
		подлесок: Р, ЛЩ Средний Класс пожарной опасности 3 Краснокнижные растения: Ландыш майский Рекреационная х-ка: тип ландшафта Закрыт. гориз. сомкн, эстетическая оценка 1, рекреационная оценка Высокая, Повышенной устойчивости, проходимость Средняя, просматриваемость Средняя, регулирование рекреации не требуется																					

Мытищинский лесопарк | Функциональная зона: Рекреационная зона | Квартал 29

N выдела	Площадь, га	Состав. Покров, рельеф, особ. Хар. Кадастров.	Подр. Подл. почва, исхожд. лесн. оценка	Я: Р: У: С: культур: а	Вы-сота	Элемент леса	Воз-ра-ст	Вы-сота	Диаметр	Кл. бон.	Гр. тех.	Бо-ни-та	Тип леса	Полнота	Запас сырораст. Сумм: на пл: 1 га сечн.:	Кл. то:	Запас на выделе, дес.кбм: общий	по составляющим породам	Запас на выделе, дес.кбм: по ликвиду	Захламленность, ед.: общий	Хозяйственные мероприятия: лик- вида	Хозяйственные мероприятия:
1	2	3	4	5	6	7	8	9	10	11	12	13	14	15	16	17	18	19	20	21	22	23	24
13	0.7	Дорога автом.иск.покр.																					
														-									
		Класс пожарной опасности 5																					
		Земли линейного протяжения: ширина 10.0 м, протяженность 0.76 км																					
14	0.1	Ручей																					
														-									
		Класс пожарной опасности 5																					
		Земли линейного протяжения: ширина 2.0 м, протяженность 0.71 км																					
15	0.2	Просеки квартальные																					
														-									
		Класс пожарной опасности 5																					
		Земли линейного протяжения: ширина 4.0 м, протяженность 0.61 км																					
16	0.5	Дорога автом.грунтовая																					
														-									
		Класс пожарной опасности 5																					
		Земли линейного протяжения: ширина 4.0 м, протяженность 1.34 км																					
		Итого по категории																					
	27.6														511		2		2	31			
		По составляющим породам																					
																С 357							
																Е 55							
																Б 99							
																ОС							
		Итого по кварталу																					
	27.6														511		2		2	31			

Мытищинский лесопарк Функциональная зона: Квартал 29

N выдела	Площадь, га	Состав.Подр.Подл.Покров,почва, рельеф,особ.выд.Происхожд.Кат.земель:Хар.лесн. культур:Кадастров.оценка	Я:Р:У:С:ус:а	Вы-сота	Элемент леса	Воз-раст	Вы-со-та	Диаметр	Кл.Гр.Возраст	Бонитет	Тип леса ТЛУ	Полнота леса	Запас сырораст. леса, дес.кбм: Сумма на 1 га	Кл. Запас на выделе, дес.кбм: общий на выдел	по составляющ.	Кл. возраст	Запас на выделе, дес.кбм: сухостоя	ремедин	единичных	захламлен. общий	лик-вида	Хозяйственные мероприятия
1	2	3	4	5	6	7	8	9	10	11	12	13	14	15	16	17	18	19	20	21	22	23	24

По составляющим породам

С	357
Е	55
Б	99
ОС	

Отметка об изменениях после лесоустройства

N выдела	Площадь выдела	Наименование выполненного мероприятия, иного воздействия; изменение категории земли; хозяйства	Год проведения (возобновления)	Объемные показатели мероприятия, га, м3	Подпись лица произведшего запись	N выдела	Площадь выдела	Наименование выполненного мероприятия, иного воздействия; изменение категории земли; хозяйства	Год проведения (возобновления)	Объемные показатели мероприятия, га, м3	Подпись лица произведшего запись

Мытищинский лесопарк | Функциональная зона: Рекреационная зона | Квартал 30

N выдела	Площадь, га	Состав. Покров, почва, рельеф, особ. выд. Хар. лесн. культур: Кадастров. оценка	Подр.	Подл.	Ярус	Элемент леса	Возраст, лет	Высота, м	Диаметр, см	Класс бонитета	Тип леса	Полнота	Запас сырораст. леса, дес.кбм/га: Сумм на 1 га	Запас сырораст. леса, дес.кбм/га: общий по выдел	Кл. Запас на выделе, дес.кбм: то: на 1 га	Кл. Запас на выделе, дес.кбм: то: по выдел	Хозяйственные мероприятия: Рекреационно-хозяйственная характеристика: состояние насаждения	Хозяйственные мероприятия: Рекреационно-хозяйственная характеристика: устойчивость насаждения	Хозяйственные мероприятия: Рекреационно-хозяйственная характеристика: динамика развития	Хозяйственные мероприятия: Захламленность: общий запас, кбм/га	Хозяйственные мероприятия: Захламленность: по видам	Хозяйственные мероприятия: мероприятия
1	0.1	Усадьба частная															-				
		Класс пожарной опасности 5 Рекреационная х-ка: тип ландшафта Открытый с дерев., эстетическая оценка 2, рекреационная оценка Высокая, проходимость Хорошая, просматриваемость Хорошая																			
2	0.2	Поляна для отдыха															-				
		Класс пожарной опасности 2 Рекреационная х-ка: тип ландшафта Открытый с дерев., эстетическая оценка 1, рекреационная оценка Высокая, проходимость Хорошая, просматриваемость Хорошая																			
3	1.4	Культуры лесные																			
		6Е2С2Б	1	26	Е	66	25	24	4	2	1	Еслш	0.6	32	45.8	27.4	0.7	0.7			
					С		28	28				С2				9.2					
					Б		27	20								9.2					
		подлесок: Р, КРЛ Средний Класс пожарной опасности 3 Культуры: год создания л/к 1954, состояние Удовлетворительные Рекреационная х-ка: тип ландшафта Закрыт. гориз. сомкн, эстетическая оценка 2, рекреационная оценка Средняя, Устойчивые, проходимость Средняя, просматриваемость Средняя, треб. незначит. регулир. рекреации																			
5	6.4	Культуры лесные																			
		7Б2Л1С	1	27	Б	65	27	20	7	3	1	Сслм	0.7	24	154.8	108.3	3.2	3.2			
					Л		26	24				В2				31					
					С		28	24								15.5					
		подлесок: Р, КРЛ, АЖ Средний Класс пожарной опасности 4 Культуры: год создания л/к 1955, состояние Удовлетворительные Рекреационная х-ка: тип ландшафта Закрыт. гориз. сомкн, эстетическая оценка 1, рекреационная оценка Высокая, Повышенной устойчивости, проходимость Средняя, просматриваемость Средняя, регулирование рекреации не требуется																			

Мытищинский лесопарк | Функциональная зона: Рекреационная зона | Квартал 30

N выдела	Площадь, га	Состав. Покров, почва, рельеф, особ. выд. Исхожд. Кат. земель: Хар. лесн. культур: Кадастров. оценка	Ярус	Элемент леса	Возраст, лет	Высота, м	Диаметр, см	Кл. бонитета	Тип леса	Полнота	Запас сырораст. леса, дес.кбм: Сумм. на 1 га	Кл. Запас на выделе, дес.кбм: общий	по породам	Состояние	Устойчивость	Санитарное состояние	Единичных деревьев: общий	Захламленность, лик-вида	Хозяйственные мероприятия
1	2	3	4	5	6	7	8	9	10	11	12	13	14	15	16	17	18	19	20	21	22	23	24
6	1.3	Культуры лесные																					Проходн.1 оч.
		8Е2Б	1	26	Е	65	26	20	4	2	1А	Еслш	0.8	42	54.9	43.9							20%
					Б		26	20				С2				11							
		Класс пожарной опасности 3																					
		Культуры: год создания л/к 1955, состояние Удовлетворительные																					
		Рекреационная х-ка: тип ландшафта Закрыт. гориз. сомкн, эстетическая оценка 1, рекреационная оценка Высокая, Повышенной устойчивости, проходимость Хорошая, просматриваемость Хорошая, регулирование рекреации не требуется																					
7	1.8	Культуры лесные																					
		9Б1Л	1	27	Б	66	27	24	7	3	1	Сслм	0.8	28	50	45							
					Л		26	24				В2				5							
		подрост: 10Е (30) 4 м, 1 тыс.шт/га, благонадежный																					
		подлесок: КРЛ, Р Густой																					
		Класс пожарной опасности 4																					
		Культуры: год создания л/к 1952, состояние Хорошие																					
		Краснокнижные растения: Ландыш майский																					
		Рекреационная х-ка: тип ландшафта Закрыт. гориз. сомкн, эстетическая оценка 1, рекреационная оценка Средняя, Повышенной устойчивости, проходимость Средняя, просматриваемость Средняя, регулирование рекреации не требуется																					
9	0.4	Культуры лесные																					
		9Я3Л+ОС	1	23	Я3	66	23	24	7	3	1	Дслш	0.7	24	9.2	8.3							
					Б		27	20				С2				0.9							
					ОС																		
		подлесок: Р Густой																					
		Класс пожарной опасности 3																					
		Культуры: год создания л/к 1954																					
		Краснокнижные растения: Кувшинка белая																					
		Рекреационная х-ка: тип ландшафта Закрыт. гориз. сомкн, эстетическая оценка 2, рекреационная оценка Средняя, Устойчивые, проходимость Средняя, просматриваемость Средняя, регулирование рекреации не требуется																					

Мытищинский лесопарк — Функциональная зона: Рекреационная зона — Квартал 30

N выдела	Площадь, га	Состав. Покров, почва, рельеф, особ. выд. исхожд. Кат. земель: Хар. лесн. культур: Кадастров. оценка	Ярус	Элемент леса	Возраст	Высота	Диаметр	Класс бонитета	Тип леса	Полнота	Запас сырораст. Сумм. площ. сеч.:	Кл. Запас на выделе, дес.кбм: на 1 га	общий	по составляющ.	Кл. Запас на выделе, дес.кбм: то: сырораст.	по составляющ.	Захламленн. общий	Захламленн. лик-ных	Хозяйственные мероприятия
1	2	3	4	5	6	7	8	9	10	11	12	13	14	15	16	17	18	19	20	21	22	23	24
10	0.6	Культуры лесные																					Проходн.1 оч.
		10ЛП+КЛ	1	22	ЛП	55	22	14	6	2	2	Дслш	0.8	33	18.7	18.7							20%
					КЛ							С2											
		подлесок: Р Редкий																					
		Класс пожарной опасности 4																					
		Культуры: год создания л/к 1975, состояние Удовлетворительные																					
		Рекреационная х-ка: тип ландшафта Закрыт. гориз. сомкн, эстетическая оценка 1, рекреационная оценка Высокая, Повышенной устойчивости, проходимость Хорошая, просматриваемость Хорошая, регулирование рекреации не требуется																					
11	4.3	Культуры лесные																					
		7С2Б1Е+С	1	28	С	66	28	24	4	2	1А	Сслм	0.7	34	145.9	102.1							
					Б		28	24				В2				29.2							
					Е		27	24								14.6							
					С	140																	
		подлесок: Р, КРЛ, ЧР Густой																					
		Класс пожарной опасности 3																					
		Культуры: год создания л/к 1954																					
		Краснокнижные растения: Ландыш майский																					
		Рекреационная х-ка: тип ландшафта Закрыт. гориз. сомкн, эстетическая оценка 2, рекреационная оценка Средняя, Устойчивые, проходимость Средняя, просматриваемость Средняя, треб. незначит. регулир. рекреации																					
12	3.0	Культуры лесные																					Проходн.1 оч.
		10С	1	28	С	66	28	24	4	2	1А	Сслм	0.8	39	115.4	115.4							20%
												В2											
		подрост: 10Е (20) 2 м, 1 тыс.шт/га, благонадежный																					
		подлесок: Р, МЛ Густой																					
		Класс пожарной опасности 3																					
		Культуры: год создания л/к 1954, состояние Удовлетворительные																					
		Краснокнижные растения: Ландыш майский																					
		Рекреационная х-ка: тип ландшафта Закрыт. гориз. сомкн, эстетическая оценка 1, рекреационная оценка Высокая, Повышенной устойчивости, проходимость Средняя, просматриваемость Средняя, регулирование рекреации не требуется																					

Мытищинский лесопарк — Функциональная зона: Рекреационная зона — Квартал 30

N выдела	Площадь, га	Состав. Покров, рельеф, Хар. культур: Кадастров. оценка	Подр. почва, особ. выд. лесн. Сх.	Подл. рельеф, Пр.	Я: Возраст	Вы-сота	Элемент леса	Воз-раст	Вы-сота	Ди-ам.	Кл. сом.	Гр. сом.	Бон.	Тип леса	Полн.	Запас сырораст. Сумм: на 1 га	Кл. Запас на выделе, дес.кбм: общий	по	Запас на выделе, дес.кбм: рн:	хо-	Запас на выделе, дес.кбм: ва:	су-	Запас на выделе, дес.кбм: ре-	Запас на выделе, дес.кбм: еди-	Запас на выделе, дес.кбм: нич-	Запас на выделе, дес.кбм: захламлен.	Запас на выделе, дес.кбм: лик-	Хозяйственные мероприятия
1	2	3	4	5	6	7	8	9	10	11	12	13	14	15	16	17	18	19	20	21	22	23	24					
13	0.5	Культуры лесные																										
		6ЛП2Б2КЛ			1	23	ЛП	55	22	16	6	2	2	Дслш	0.6	26	13.1	7.9										
							Б		25	20				С2				2.6										
							КЛ		22	20								2.6										
		Класс пожарной опасности 4																										
		Культуры: год создания л/к 1975, состояние Удовлетворительные																										
		Рекреационная х-ка: тип ландшафта Закрыт. гориз. сомкн, эстетическая оценка 1, рекреационная оценка Высокая, Повышенной устойчивости, проходимость Хорошая, просматриваемость Хорошая, регулирование рекреации не требуется																										
14	0.1	Культуры лесные																										
		10Е			1	2	Е	20	2	2	1	1	3	Еслш	0.6	0.6	0.1	0.1										
														С2														
		Класс пожарной опасности 1																										
		Культуры: год создания л/к 1960, состояние Хорошие																										
		Рекреационная х-ка: тип ландшафта П/открыт груп. разм., эстетическая оценка 1, рекреационная оценка Высокая, Устойчивые, проходимость Хорошая, просматриваемость Хорошая, регулирование рекреации не требуется																										
15	1.3	Дорога автом.иск.покр.																										
		-																										
		Класс пожарной опасности 5																										
		Земли линейного протяжения: ширина 10.0 м, протяженность 1.43 км																										
16	0.3	Просеки квартальные																										
		-																										
		Класс пожарной опасности 5																										
		Земли линейного протяжения: ширина 4.0 м, протяженность 0.95 км																										
17	0.0	Границы окружные																										
		-																										
		Класс пожарной опасности 5																										
		Земли линейного протяжения: ширина 1.0 м, протяженность 0.43 км																										

Мытищинский лесопарк | Функциональная зона: Рекреационная зона | Квартал 30

N выдела	Площадь, га	Состав. Покров, рельеф, Хар. лесн. культур, Кадастров. оценка	Подр. почва, особ. выд., ус, а	Подл. Прос., сосн., ст	Я	Вы-ел	Эле-мент	Воз-ра	Вы-со-ет	Ди-ам	Кл. Гр. Бо-зр	Кл. Гр. Бо-зр	Кл. Гр. Бо-те	Тип леса, ТЛУ	Полн-ота леса	Запас сырораст. Сумм: на 1 га выдел: сечь.:	Кл. Запас на выделе, дес.кбм: общий	Кл. Запас на выделе, дес.кбм: по составляющим породам	Захламлен.: общий	Захламлен.: лик-вида	Хозяйственные мероприятия
1	2	3	4	5		6	7	8	9	10	11	12	13	14	15	16	17	18	19	20	21
18	0.0	Дорога автом.грунтовая																			
		-																			
		Класс пожарной опасности 5																			
		Земли линейного протяжения: ширина 4.0 м, протяженность 0.12 км																			
		Итого по категории																			
	21.8															608		4		4	
		По составляющим породам																			
																С	242				
																Е	86				
																Л	36				
																ЯЗ	8				
																КЛ	3				
																Б	206				
																ОС					
																ЛП	27				
		Итого по кварталу																			
	21.8															608		4		4	
		По составляющим породам																			
																С	242				
																Е	86				
																Л	36				
																ЯЗ	8				
																КЛ	3				
																Б	206				
																ОС					
																ЛП	27				

Отметка об изменениях после лесоустройства

N выдела	Площадь выдела	Наименование выполненного мероприятия, иного воздействия; изменение качества земли; хозяйства	Год проведения (возраст)	Объемные показатели мероприятия, га, м3	Подпись лица произведшего запись	N выдела	Площадь выдела	Наименование выполненного мероприятия, иного воздействия; изменение качества земли; хозяйства	Год проведения (возраст)	Объемные показатели мероприятия, га, м3	Подпись лица произведшего запись

Мытищинский лесопарк | Функциональная зона: Особо охраняемая зона | Квартал 31

N выдела	Площадь, га	Состав. Покров, почва, рельеф, особ. выд. Хар. лесн. культур. Кадастров. оценка	Ярус	Элемент леса	Возраст	Высота	Диаметр	Кл. бонит.	Тип леса	Полнота	Запас сырораст. леса, дес.кбм/га	Кл. ТЛУ	Запас на выделе, дес.кбм: общий	Запас на выделе, дес.кбм: по хозяйственным видам	Запас на выделе, дес.кбм: захламленность	Хозяйственные мероприятия
1	2	3	4	5	6	7	8	9	10	11	12	13	14	15	16	17
6	10.1	Болото														
													-			
		Класс пожарной опасности 5 Болота: Низинное, Осоко-Сфагновое, Ива козья, % зарастания 20 Рекреационная х-ка: тип ландшафта Открытый с дерев., эстетическая оценка 3, рекреационная оценка Низкая, Средней устойчивости, проходимость Плохая, просматриваемость Хорошая, треб. значит. регулир. рекреации														
8	2.5	Культуры лесные														
		5С5Б+ЛП	1	28	С	70	28	28	4	2	1А	Сслм	0.7	34	86	43
					Б			28				В2				43
					ЛП			28								
		подлесок: СВД, АЖ Густой Класс пожарной опасности 3 Краснокнижные растения: Ландыш майский Рекреационная х-ка: тип ландшафта Закрыт. гориз. сомкн, эстетическая оценка 2, рекреационная оценка Средняя, Устойчивые, проходимость Средняя, просматриваемость Средняя, треб. незначит. регулир. рекреации														
9	2.7	5С5Б	1	29	С	65	29	28	4	2	1А	Сслм	0.5	26	71.2	35.6
					Б			28				В2				35.6
		подлесок: СВД, ЛЩ, АЖ, ИВК Средний Класс пожарной опасности 3 Краснокнижные растения: Ландыш майский Рекреационная х-ка: тип ландшафта Закрыт. гориз. сомкн, эстетическая оценка 2, рекреационная оценка Средняя, Устойчивые, проходимость Средняя, просматриваемость Средняя, треб. незначит. регулир. рекреации														
10	0.0	Озеро														
													-			
		Класс пожарной опасности 5														
11	0.4	Озеро														
													-			
		Класс пожарной опасности 5														

Мытищинский лесопарк Функциональная зона: Особо охраняемая зона Квартал 31

N выдела	Площадь, га	Состав. Покров, рельеф, исходжд. Хар. лесн. культур: Кадастров. оценка	Подр. почва, особ. Кат. земель: культур: оценка	Подл. рельеф, выд. Сомкн. Яр. Ус. А	Я: Преобл. порода	Вы-сота, ср.	Эле-мент леса	Воз-раст, ср.	Вы-сота, ср.	Ди-ам. ср.	Кл. сос-тав	Гр. ест.	Бо-ни-тет	Тип леса, ТЛУ	Полнота	Запас сырораст. леса, дес.кбм: Сумм. на 1 га пл. сеч.:	Кл. Запас на выделе, дес.кбм: общий	по породам	Состояние	Бонитет	Устойчивость	Захламленность: общий	Лик-видов	Хозяйственные мероприятия
1	2	3	4	5	6	7	8	9	10	11	12	13	14	15	16	17	18	19	20	21	22	23	24	
12	0.1	Озеро														-								
		Класс пожарной опасности 5																						
13	2.0	Озеро														-								
		Класс пожарной опасности 5																						
14	0.1	Болото														-								
		Класс пожарной опасности 5 Болота: Низинное, Осоко-Сфагновое, Ива козья, % зарастания 20, Рекреационная х-ка: тип ландшафта Открытый-редина, эстетическая оценка 3, рекреационная оценка Низкая, Средней устойчивости, проходимость Плохая, просматриваемость Хорошая, рекреация не допускается																						
15	0.3	Культуры лесные																						
		5Е4ЛП1Б		1	20	Е	35	20	20	2	1	1А	Еслш	0.7	25	8.4	4.2		0.34					
						ЛП			20				С2				3.4							
						Б			20								0.8							
		Класс пожарной опасности 1 Культуры: год создания л/к 1985, состояние Хорошие Краснокнижные растения: Ландыш майский Рекреационная х-ка: тип ландшафта Закрыт. гориз. сомкн, эстетическая оценка 2, рекреационная оценка Средняя, Устойчивые, проходимость Средняя, просматриваемость Средняя, треб. незначит. регулир. рекреации																						
16	0.6	Канава мелиоратив.														-								
		Класс пожарной опасности 5 Земли линейного протяжения: ширина 10.0 м, протяженность 0.58 км																						

Мытищинский лесопарк Функциональная зона: Особо охраняемая зона Квартал 31

N выдела	Площадь, га	Состав.Подр.Подл.Покров,почва, рельеф,особ.выд.Происхожд.Кат.земель:Хар.лесн. культур:Кадастров.оценка	Я:Р:У:С	Высота:Яруса	Элемент:леса	Возраст	Высота	Диаметр	Кл.Гр.Бонитет	Кл.Гр.Бонитет	Тип леса ТЛУ	Полнота	Запас сырораст. леса, дес.кбм: Сумма пл. сеч.	Запас сырораст. леса, дес.кбм: на 1 га	Запас сырораст. леса, дес.кбм: общий на выдел	Запас сырораст. леса, дес.кбм: по составляющ.	Кл. Запас на выделе, дес.кбм: товарн. ос. ти	Кл. Запас на выделе, дес.кбм: сухостоя стар.	Кл. Запас на выделе, дес.кбм: ре-дин	Кл. Запас на выделе, дес.кбм: единичных дер.	Кл. Запас на выделе, дес.кбм: захламлен. общий	Кл. Запас на выделе, дес.кбм: захламлен. лик-вида	Хозяйственные мероприятия
1	2	3	4	5	6	7	8	9	10	11	12	13	14	15	16	17	18	19	20	21	22	23	24

17 0.1 Просеки квартальные

-

Класс пожарной опасности 5
Земли линейного протяжения: ширина 4.0 м, протяженность 0.23 км

18 0.0 Границы окружные

-

Класс пожарной опасности 5
Земли линейного протяжения: ширина 1.0 м, протяженность 0.51 км

19 0.1 Дорога автом.грунтовая

-

Класс пожарной опасности 5
Земли линейного протяжения: ширина 4.0 м, протяженность 0.24 км

Итого по категории

19.1 165

По составляющим породам

С	79
Е	4
Б	79
ЛП	3

Мытищинский лесопарк — Функциональная зона: Рекреационная зона — Квартал 31

N выдела	Площадь, га	Состав. Покров, почва, рельеф, особ. выд. исхожд. Кат. земель: Хар. лесн. культур: Кадастров. оценка	Ярус	Элемент леса	Возраст	Высота	Диаметр	Класс бонитета	Тип леса	Полнота	Запас сырораст. леса, дес.кбм: Сумм. на 1 га	Кл. Запас на выделе, дес.кбм: общий	по сост.	по стоя.	динам.	Захламленность: общий	ликв.	Хозяйственные мероприятия
1	1.4	Культуры лесные 10Б+ЛП	1	Б ЛП	58	22	28	6	2	Сслм В2	0.8	22	30.7	30.7				Проходн.1 оч. 20%
		подлесок: Р, ЛЩ Средний Класс пожарной опасности 4 Культуры: год создания л/к 1960, состояние Хорошие Краснокнижные растения: Ландыш майский Рекреационная х-ка: тип ландшафта Закрыт. гориз. сомкн, эстетическая оценка 2, рекреационная оценка Средняя, Устойчивые, проходимость Средняя, просматриваемость Средняя, треб. незначит. регулир. рекреации																
2	2.7	10Б	1	Б	48	29	28	5	2	1А Сслм В2	0.8	30	80.5	80.5				Проходн.1 оч. 20%
		10Е+ЛП	2	Е ЛП	25	10	14				0.3	4	10.7	10.7				
		подлесок: ЛЩ, Р Средний Класс пожарной опасности 4 Культуры: год создания л/к 1960, состояние Хорошие Краснокнижные растения: Ландыш майский Рекреационная х-ка: тип ландшафта Закрыт. гориз. сомкн, эстетическая оценка 22, рекреационная оценка Средняя, Устойчивые, проходимость Средняя, просматриваемость Средняя, треб. незначит. регулир. рекреации																
3	0.3	Прогалина	ОЛЧ						2	- С4								Лес.культуры
		Класс пожарной опасности 3 Краснокнижные растения: Ландыш майский Рекреационная х-ка: тип ландшафта Открытый с дерев., эстетическая оценка 2, рекреационная оценка Средняя, Устойчивые, проходимость Средняя, просматриваемость Средняя, треб. незначит. регулир. рекреации Особенности: Провед.мер-тий хоз.нецелесообразно																

Мытищинский лесопарк | Функциональная зона: Рекреационная зона | Квартал 31

N выдела	Площадь, га	Состав. Покров, Рельеф, Кадастров. оценка	Подр. почва, особ. Хар. лесн.	Подл. ре-ф, выд. культур: оценка	Я: Р: У: С:	Выс- сос- та	Элемент леса	Возр.	Выс-	Диам.	Кл. бон.	Гр. поч.	Бон.	Тип леса ТЛУ	Полнота	Запас сырораст. Сумм: на 1 га пл: сечн.:	Кл. возр.	Запас на выделе, дес.кбм: общий	по составляющим породам	Хозяйственные мероприятия: захламленность	единичных	общий	ликвидных	видам
1	2	3	4	5	6	7	8	9	10	11	12	13	14	15	16	17	18	19	20	21	22	23	24	
4	0.2	Болото														-								
		Класс пожарной опасности 5 Болота: Низинное, Осоко-Сфагновое Рекреационная х-ка: тип ландшафта Открытый с дерев., эстетическая оценка 3, рекреационная оценка Низкая, Средней устойчивости, проходимость Плохая, просматриваемость Хорошая, рекреация не допускается																						
5	1.1	10Б		1	24	Б		60	24	28	6	2	1	Сслм В2	0.6	19	20.6	20.6						
		подлесок: Р, СВД Средний Класс пожарной опасности 4 Краснокнижные растения: Ландыш майский Краснокнижные растения: Ландыш майский Рекреационная х-ка: тип ландшафта Закрыт. гориз. сомкн, эстетическая оценка 2, рекреационная оценка Средняя, Устойчивые, проходимость Средняя, просматриваемость Средняя, треб. незначит. регулир. рекреации																						
7	0.3	Озеро														-								
		Класс пожарной опасности 5																						
		Итого по категории																						
	6.0																	143						
		По составляющим породам																						
																			Е	11				
																			Б	132				
																			ЛП					
		Итого по кварталу																						
	25.0																	308						
		По составляющим породам																						
																			С	79				
																			Е	15				
																			Б	211				
																			ЛП	3				

Отметка об изменениях после лесоустройства

N выдела	Площадь выдела	Наименование выполненного мероприятия, иного воздействия; изменение категории земли; хозяйства	Год проведения (возобновления)	Объемные показатели мероприятия, га, м3	Подпись лица произведшего запись	N выдела	Площадь выдела	Наименование выполненного мероприятия, иного воздействия; изменение категории земли; хозяйства	Год проведения (возобновления)	Объемные показатели мероприятия, га, м3	Подпись лица произведшего запись

Мытищинский лесопарк | Функциональная зона: Особо охраняемая зона | Квартал 32

N выдела	Площадь, га	Состав. Покров, рельеф, исходжд. Хар. лесн. культур. Кадастров. оценка	Подр.	Подл.	Яр.	Вы-ус.	Элемент	Возр.	Вы-сота	Диам.	Кл. бон.	Гр. поч.	Бон.	Тип леса	Полнота	Запас сырораст. Сумм: на 1 га пл. сеч.: га	Кл. Запас на выделе, дес.кбм: общий	по сост.	Запас хламлен.: по ср.	Запас хламлен.: ухо- дин	Запас хламлен.: единич- ных	Запас хламлен.: общий	Запас хламлен.: лик- вида	Хозяйственные мероприятия
1	0.8	7Б3С+ЛП	1	25			Б	60	24	28	6	2	1	Сслм	0.7	23	17.8	12.5						
							С	80	28	28				В2				5.3						
							ЛП																	
		подлесок: ЛЩ, Р, Ж Средний																						
		Класс пожарной опасности 4																						
		Краснокнижные растения: Ландыш майский																						
		Рекреационная х-ка: тип ландшафта Закрыт. гориз. сомкн, эстетическая оценка 2, рекреационная оценка Средняя, Устойчивые, проходимость Средняя, просматриваемость Средняя, треб. незначит. регулир. рекреации																						
2	2.1	6С4Б	1	28			С	70	28	28	4	2	1А	Сслм	0.7	34	72.2	43.3						
							Б							В2				28.9						
		подлесок: СВД, Р, ЛЩ Густой																						
		Класс пожарной опасности 3																						
		Краснокнижные растения: Ландыш майский																						
		Рекреационная х-ка: тип ландшафта Закрыт. гориз. сомкн, эстетическая оценка 2, рекреационная оценка Средняя, Устойчивые, проходимость Средняя, просматриваемость Средняя, треб. незначит. регулир. рекреации																						
		Особенности: Состав неоднородный																						
3	0.9	6Б4С	1	28			Б	80	28	28	8	4	1	Сслм	0.7	25	22.3	13.4						
							С			32				В2				8.9						
		подлесок: ЛЩ, Р, СВД Средний																						
		Класс пожарной опасности 4																						
		Краснокнижные растения: Ландыш майский																						
		Рекреационная х-ка: тип ландшафта Закрыт. гориз. сомкн, эстетическая оценка 2, рекреационная оценка Средняя, Устойчивые, проходимость Средняя, просматриваемость Средняя, треб. незначит. регулир. рекреации																						
4	2.2	6Б4С	1	22			Б	60	24	28	6	2	1	Сслм	0.7	19	42.1	25.3						
							С		20	28				В2				16.8						
		подлесок: ЛЩ, Р Средний																						
		Класс пожарной опасности 4																						
		Краснокнижные растения: Ландыш майский																						
		Рекреационная х-ка: тип ландшафта Закрыт. гориз. сомкн, эстетическая оценка 2, рекреационная оценка Средняя, Устойчивые, проходимость Средняя, просматриваемость Средняя, треб. незначит. регулир. рекреации																						

Мытищинский лесопарк | Функциональная зона: Особо охраняемая зона | Квартал 32

N выдела	Площадь, га	Состав. Покров, почва, рельеф, особ. выд. Хар. лесн. культур. Кадастров. оценка	Ярус	Элемент леса	Возраст	Высота	Диаметр	Кл. бонитета	Тип леса	Полнота	Запас сырораст. Сумм. на 1 га	Кл. Запас на выделе, дес.кбм: общий	по преобл.	Хозяйственные мероприятия: рн:хо- нич-: общий	захламлен.: лик-	вида
1	2	3	4: 5	6	7	8	9	10	11	12	13	14	15	16	17	18: 19	20	21	22	23	24
5	1.1	Насажд.с порд.иск.пр.																			
		7Б3С+ЛП,В	1	25	Б	59	24	28	3	2	1	Сслм	0.7	23	25	17.5					
					С	80	28	28				В2				7.5					
					ЛП		24	20													
					В			20													
		подлесок: ЛЩ Средний																			
		Класс пожарной опасности 3																			
		Краснокнижные растения: Ландыш майский																			
		Рекреационная х-ка: тип ландшафта Закрыт. гориз. сомкн, эстетическая оценка 2, рекреационная оценка Средняя, Устойчивые, проходимость Средняя, просматриваемость Средняя, треб. незначит. регулир. рекреации																			
6	0.2	8С2Б	1	28	С	170	28	44	9	4	2	Сслм	0.7	34	6.5	5.2					
					Б	60		44				В2				1.3					
		подлесок: ЛЩ, Р Средний																			
		Класс пожарной опасности 3																			
		Краснокнижные растения: Ландыш майский																			
		Рекреационная х-ка: тип ландшафта Закрыт. гориз. сомкн, эстетическая оценка 2, рекреационная оценка Средняя, Устойчивые, проходимость Средняя, просматриваемость Средняя, треб. незначит. регулир. рекреации																			
7	1.5	6С4Б+ЛП	1	29	С	70	29	32	4	2	1А	Сслм	0.7	36	55.5	33.3					
					Б			32				В2				22.2					
					ЛП			32													
		подлесок: ЛЩ, Р Средний																			
		Класс пожарной опасности 3																			
		Краснокнижные растения: Ландыш майский																			
		Рекреационная х-ка: тип ландшафта Закрыт. гориз. сомкн, эстетическая оценка 22, рекреационная оценка Средняя, Устойчивые, проходимость Средняя, просматриваемость Средняя, треб. незначит. регулир. рекреации																			

Мытищинский лесопарк | Функциональная зона: Особо охраняемая зона | Квартал 32

N выдела	Площадь, га	Состав. Покров, рельеф, исходд. Хар.лесн. культур: Кадастров.оценка	Подр. почва, особ.выд. Кат.земель:	Подл. ре-льеф Про-исх. Яр-ус	Я: Р: У: С:	Вы-дел	Эле-мент	Воз-ра-ст	Вы-со-та	Ди-ам.	Кл. бон.	Гр. тех.	Бо-ни-т	Тип леса ТЛУ	Полн-ота	Запас сырораст. леса, дес.кбм: Сумм: на 1 га пл: сечн.:	Кл. Запас на выделе, дес.кбм: общий	по породам	Запах-ламленность	Хозяйственные мероприятия: общий	лик-вид	Допол.культур
1	2	3	4	5	6	7	8	9	10	11	12	13	14	15	16	17	18	19	20	21	22	23	24
8	0.5	Культуры несомкнувш.					Е																Допол.культур
		10Е		1	3		Е	10	3	4		2	Ечрш									
													С3										
		Класс пожарной опасности 3																					
		Культуры: Вспашка борозд., Посадка ручная, расстояние между рядами 2 м, расстояние в ряду 1 м, состояние Удовлетворительные																					
		Краснокнижные растения: Ландыш майский																					
		Рекреационная х-ка: тип ландшафта П/открыт рав. разм., эстетическая оценка 1, рекреационная оценка Средняя, Устойчивые, проходимость Хорошая, просматриваемость Хорошая, треб. незначит. регулир. рекреации																					
9	4.4	6С4Б		1	29		С	70	29	32	4	2	1А Сслм	0.7	36	158.2	94.9						
							Б			28			В2				63.3						
		подлесок: ЛЩ, Р Средний																					
		Класс пожарной опасности 3																					
		Краснокнижные растения: Ландыш майский																					
		Рекреационная х-ка: тип ландшафта Закрыт. гориз. сомкн, эстетическая оценка 22, рекреационная оценка Средняя, Устойчивые, проходимость Средняя, просматриваемость Средняя, треб. незначит. регулир. рекреации																					
10	0.6	5С5Б		1	29		С	70	29	32	4	2	1А Сслм	0.7	36	20.2	10.1						
							Б			32			В2				10.1						
		подлесок: ЛЩ, Р Средний																					
		Класс пожарной опасности 3																					
		Краснокнижные растения: Ландыш майский																					
		Рекреационная х-ка: тип ландшафта Закрыт. гориз. сомкн, эстетическая оценка 2, рекреационная оценка Средняя, Устойчивые, проходимость Средняя, просматриваемость Средняя, треб. незначит. регулир. рекреации																					
11	0.1	Поляна для отдыха																					
													-										
		Класс пожарной опасности 2																					
		Рекреационная х-ка: тип ландшафта Открытый с дерев., эстетическая оценка 1, рекреационная оценка Высокая, Устойчивые, проходимость Хорошая, просматриваемость Хорошая, треб. незначит. регулир. рекреации																					
		Особенности: В выд.брошен.древесина																					

Мытищинский лесопарк | Функциональная зона: Особо охраняемая зона | Квартал 32

N выдела	Площадь, га	Состав. Покров, рельеф, исходжд. Хар. лесн. культур. Кадастров. оценка	Подр. почва, особ. Кат. земель	Подл. ре-ф-ус-а	Я: Р: У: С:	Вы-сота	Эле-мент	Воз-ра-ст	Вы-со-та	Ди-ам	Кл. Гр. Бо-ни-ст	Тип леса	Полн-ота	Запас сырораст. Сумм: на 1 га пл: сеч.:	Кл. Запас на выделе, дес.кбм: общий	по ва-ж	су-хо-	ре-дн	еди-нич-	Захламлен. общий	лик- вида	Хозяйственные мероприятия
1	2	3	4	5	6	7	8	9	10	11	12	13	14	15	16	17	18	19	20	21	22	23	24
12	8.0	Болото												-									
		Класс пожарной опасности 5 Болота: Низинное, Осоко-Сфагновое Рекреационная х-ка: тип ландшафта Открытый-редина, эстетическая оценка 3, рекреационная оценка Низкая, Средней устойчивости, проходимость Плохая, просматриваемость Хорошая, треб. значит. регулир. рекреации																					
13	0.2	Поляна для отдыха												-									
		Класс пожарной опасности 2 Рекреационная х-ка: тип ландшафта Открытый с дерев., эстетическая оценка 1, рекреационная оценка Высокая, Устойчивые, проходимость Хорошая, просматриваемость Хорошая, треб. незначит. регулир. рекреации																					
14	0.7	10Б		1	20	Б	40	20	16	2	1	1	Сслм В2	0.7	17	12.2	12.2						
		подлесок: Р, СВД Редкий Класс пожарной опасности 1 Краснокнижные растения: Ландыш майский Рекреационная х-ка: тип ландшафта Закрыт. гориз. сомкн, эстетическая оценка 2, рекреационная оценка Средняя, Устойчивые, проходимость Хорошая, просматриваемость Хорошая, треб. незначит. регулир. рекреации Особенности: Полнота неравномерная																					
15	2.7	Озеро												-									
		Класс пожарной опасности 5																					

```
------------------------------------------------------------------------------------------------------------------------------------
: N :Пло- :Состав.Подр.Подл.:Я:Вы- :Эле-:Воз:Вы-:Ди:Кл.Гр.Бо: Тип  :Полн:Запас сырораст. :Кл. Запас на выделе, дес.кбм:                :
:вы-:щадь,:Покров,почва, ре-:Р:со- :мент:   :   :ам:во:во:ни:      :ота : леса, дес.кбм  :то:-------------------------:                :
:де-:     :льеф,особ.выд.Про:У:та  :    :ра :со-:ет:зр:зр:те: леса :----:----------------:ва:су- :ре- :еди-:захламлен.:Хозяйственные    :
:ла : га  :исхожд.Кат.земель:С:Яр  :ле- :   :   :р :ас:ас:т :      :Сумм: на :общий:по   :рн:хо- :    :нич-:----------:                :
:   :     :Хар.лесн. культур: :ус  :са  :ст :та :  :та:та:  :      :а пл: 1  :на   :соста:ос:стоя:дин :ных :общий:лик-:мероприятия      :
:   :     :Кадастров.оценка : :а   :    :   :   :  :  :  :  : ТЛУ  :сеч.: га :выдел:вляющ:ти:стар.    :дер.:     :вида:                :
------------------------------------------------------------------------------------------------------------------------------------
: 1 :  2  :         3       :4: 5  :  6 : 7 : 8 : 9:10:11:12:  13  : 14 : 15 :  16 : 17  :18: 19 : 20 : 21 : 22  : 23 :     24          :
------------------------------------------------------------------------------------------------------------------------------------
16  0.4   Болото
                                                                  -

          Класс пожарной опасности 5
          Болота: Низинное, Осоко-Сфагновое
          Рекреационная х-ка: тип ландшафта Открытый-редина, эстетическая оценка 3, рекреационная оценка Низкая, Средней
          устойчивости, проходимость Плохая, просматриваемость Хорошая, рекреация не допускается

17  0.6   3Л2С5Б+Д,ЛП       1  28   Л    60  29  32 3  2  1А Сслм   0.7  34   19.1  5.7
                                     С    60  29  32          В2                     3.8
                                     Б        27  28                                 9.6
                                     Д
                                     ЛП
          подлесок: Р, СВД, ЛЩ Средний
          Класс пожарной опасности 3
          Краснокнижные растения: Ландыш майский
          Рекреационная х-ка: тип ландшафта Закрыт. гориз. сомкн, эстетическая оценка 2, рекреационная оценка Средняя, Устойчивые,
          проходимость Средняя, просматриваемость Средняя, треб. незначит. регулир. рекреации
          Особенности: Состав неоднородный

18  0.1   Культуры лесные                                                                                          Выбор.санрубка
          5Е4ЛП1Б           1  20   Е    35  20  20 2  1  1А Еслш   0.7  25   2.8   1.4      0.17
                                     ЛП           20          С2                     1.1
                                     Б            20                                 0.3
          Класс пожарной опасности 1
          Краснокнижные растения: Ландыш майский
          Рекреационная х-ка: тип ландшафта Закрыт. гориз. сомкн, эстетическая оценка 2, рекреационная оценка Средняя, Устойчивые,
          проходимость Хорошая, просматриваемость Хорошая, треб. незначит. регулир. рекреации

19  0.4   Просеки квартальные
                                                                  -

          Класс пожарной опасности 5
          Земли линейного протяжения: ширина  4.0 м, протяженность  1.00 км
```

Мытищинский лесопарк | Функциональная зона: Особо охраняемая зона | Квартал 32

N выдела	Площадь, га	Состав. Покров, рельеф, Хар. лесн. культур. Кадастров. оценка	Подр. почва, особ. выд. исхожд.	Подл. Прод. Ярус	Элемент леса	Возраст	Высота	Диаметр	Кл. бон.	Кл. гр.	Тип леса	Полнота	Запас сырораст. Сумм. на 1 га	Кл. Запас на выделе, дес.кбм: общий	по составляющим породам	Запас на выделе, дес.кбм: захламленность	Хозяйственные мероприятия: общий	Хозяйственные мероприятия: лик-вида	Хозяйственные мероприятия: мероприятия
1	2	3	4	5	6	7	8	9	10	11	12	13	14	15	16	17	18	19	20	21	22	23	24
20	0.3	Дорога автом.грунтовая																					
		-																					
		Класс пожарной опасности 5																					
		Земли линейного протяжения: ширина 4.0 м, протяженность 0.89 км																					
		Итого по категории																					
	27.9														454								
		По составляющим породам																					
																С 229							
																Е 1							
																Л 6							
																Д							
																В							
																Б 217							
																ЛП 1							
		Итого по кварталу																					
	27.9														454								
		По составляющим породам																					
																С 229							
																Е 1							
																Л 6							
																Д							
																В							
																Б 217							
																ЛП 1							

Отметка об изменениях после лесоустройства

N выдела	Площадь выдела	Наименование выполненного мероприятия, иного воздействия; изменение категории земли; хозяйства	Год проведения (возобновления)	Объемные показатели мероприятия, га, м3	Подпись лица произведшего запись

N выдела	Площадь, га	Состав.Подр.Подл.Покров,почва, рельеф,особ.выд.Происхожд.Кат.земель:Хар.лесн. культур:Кадастров.оценка	Я:Р:У:С	Высота:Яруса	Элемент:леса	Возраст	Высота	Диаметр	Кл.Гр.Бонитет	Кл.Гр.Бонитет	Тип леса ТЛУ	Полнота:Сумма пл. сеч.	Запас сырораст. леса, дес.кбм:на 1 га	Запас сырораст. леса, дес.кбм:общий на выдел	Запас сырораст. леса, дес.кбм:по составляющ.	Кл. Запас на выделе, дес.кбм:товарн:ос:ти	Кл. Запас на выделе, дес.кбм:сухостоя:стар.	Кл. Запас на выделе, дес.кбм:ре-дин	Кл. Запас на выделе, дес.кбм:единичных дер.	Кл. Запас на выделе, дес.кбм:захламлен.:общий	Кл. Запас на выделе, дес.кбм:захламлен.:лик-вида	Хозяйственные мероприятия
1	2	3	4	5	6	7	8	9	10	11	12	13	14	15	16	17	18	19	20	21	22	23	24
1	2.7	Насажд.с пород.иск.пр.																					
		5С5Б	1	28	С	70	28	28	4	2	1А	Сслм	0.6	29	79.1	39.6							
					Б			28				В2				39.5							
		подлесок: ЛЩ, Р Средний																					
		Класс пожарной опасности 3																					
		Краснокнижные растения: Ландыш майский																					
		Рекреационная х-ка: тип ландшафта Закрыт. гориз. сомкн, эстетическая оценка 2, рекреационная оценка Средняя, Устойчивые, проходимость Средняя, просматриваемость Средняя, треб. незначит. регулир. рекреации																					
2	1.2	3С3Е4Б	1	28	С	75	28	32	4	2	1А	Сслм	0.4	20	23.1	6.9							
					Е			28				В2				6.9							
					Б			28								9.3							
		подлесок: ЛЩ, Р, СВД Средний																					
		Класс пожарной опасности 3																					
		Краснокнижные растения: Ландыш майский																					
		Рекреационная х-ка: тип ландшафта Закрыт. гориз. сомкн, эстетическая оценка 2, рекреационная оценка Средняя, Устойчивые, проходимость Средняя, просматриваемость Средняя, треб. незначит. регулир. рекреации																					
3	1.7	5С5Б	1	28	С	120	28	44	6	4	2	Сслм	0.7	34	58.9	29.4							
					Б	90		28				В2				29.5							
		подлесок: ЛЩ, Р Средний																					
		Класс пожарной опасности 3																					
		Краснокнижные растения: Ландыш майский																					
		Рекреационная х-ка: тип ландшафта Закрыт. гориз. сомкн, эстетическая оценка 2, рекреационная оценка Средняя, Устойчивые, проходимость Средняя, просматриваемость Средняя, треб. незначит. регулир. рекреации																					
		Особенности: В выд.брошен.древесина																					
4	6.6	4Е3С3Б	1	28	Е	110	28	44	6	4	2	Еслш	0.7	42	278.5	111.3							
					С	80	28	36				С2				83.6							
					Б		28	32								83.6							
		подлесок: ЛЩ, Р Средний																					
		Класс пожарной опасности 3																					
		Краснокнижные растения: Ландыш майский																					
		Рекреационная х-ка: тип ландшафта Закрыт. гориз. сомкн, эстетическая оценка 2, рекреационная оценка Средняя, Устойчивые, проходимость Средняя, просматриваемость Средняя, треб. незначит. регулир. рекреации																					

Мытищинский лесопарк | Функциональная зона: Рекреационная зона | Квартал 33

N выдела	Площадь, га	Состав. Покров, почва, рельеф, особ. выд. Исхожд. Хар. лесн. культур. Кадастров. оценка	Подр.	Подл.	Ярус	Возраст	Элемент леса	Высота	Диаметр	Класс бонитета	Тип леса	Полнота	Запас сырораст. леса, дес.кбм	Кл. ТЛУ	Запас на выделе, дес.кбм: общий	Запас на выделе, дес.кбм: по породам	Категория земель	Характер. насажд.	Состояние	Устойчивость	Общий запас, дес.кбм	Ликвидный запас, дес.кбм	Захламленность	Хозяйственные мероприятия
1	2	3	4	5	6	7	8	9	10	11	12	13	14	15	16	17	18	19	20	21	22	23	24	
5	0.4	9Б1Е	1	28	Б Е	80	28	28 28	8	4	1	Сслм В2	0.7	25	10.4	9.4 1								

подлесок: ЛЩ, Р Средний
Класс пожарной опасности 4
Краснокнижные растения: Ландыш майский
Рекреационная х-ка: тип ландшафта Закрыт. гориз. сомкн, эстетическая оценка 2, рекреационная оценка Средняя, Устойчивые, проходимость Средняя, просматриваемость Средняя, треб. незначит. регулир. рекреации

6	0.2	Культуры несомкнувш. 10Е	1	4	Е Е	10	4	8			1	Еслш С2												Допол.культур

Класс пожарной опасности 3
Культуры: год создания л/к 2010, Вспашка борозд., Посадка ручная, расстояние между рядами 2 м, расстояние в ряду 1 м, состояние Хорошие
Краснокнижные растения: Ландыш майский
Рекреационная х-ка: тип ландшафта П/открыт рав. разм., эстетическая оценка 1, рекреационная оценка Средняя, Устойчивые, проходимость Хорошая, просматриваемость Хорошая, треб. незначит. регулир. рекреации

7	0.4	Поляна для отдыха														-								

Класс пожарной опасности 2
Краснокнижные растения: Ландыш майский

Рекреационная х-ка: тип ландшафта Открытый без дер., эстетическая оценка 1, рекреационная оценка Высокая, Устойчивые, проходимость Хорошая, просматриваемость Хорошая, треб. незначит. регулир. рекреации

8	0.4	Культуры несомкнувш. 10Е	1	5	Е Е	10	5	8			1	Еслш С2												Допол.культур

Класс пожарной опасности 3
Культуры: Вспашка борозд., Посадка ручная, расстояние между рядами 2 м, расстояние в ряду 1 м, состояние Хорошие
Краснокнижные растения: Ландыш майский
Рекреационная х-ка: тип ландшафта Открытый с дерев., эстетическая оценка 1, рекреационная оценка Высокая, Устойчивые, проходимость Хорошая, просматриваемость Хорошая, треб. незначит. регулир. рекреации

N выдела	Площадь, га	Состав.Подр.Подл.Покров,почва, рельеф,особ.выд.Про исхожд.Кат.земель Хар.лесн. культур Кадастров.оценка	Я Р У С	Высота Яруса	Элемент леса	Возраст	Высота	Диаметр	Кл.Гр.Бонит	Кл.Гр.Бонит	Тип леса ТЛУ	Полнота Сумма пл. сеч.	Запас сырораст. леса, дес.кбм на 1 га	Запас сырораст. леса, дес.кбм общий на выдел	Запас сырораст. леса, дес.кбм по составляющ	Кл. Запас на выделе, дес.кбм: товарн. ос. ти	Запас на выделе, дес.кбм: сухостоя стар.	Запас на выделе, дес.кбм: ре-дин	Запас на выделе, дес.кбм: единичных дер.	Запас на выделе, дес.кбм: захламлен. общий	Запас на выделе, дес.кбм: захламлен. лик-вида	Хозяйственные мероприятия
1	2	3	4	5	6	7	8	9	10	11	12	13	14	15	16	17	18	19	20	21	22	23	24
9	0.7	Культуры несомкнувш.			Е																		Допол.культур
		10Е	1	2	Е	5	2	2			2	Ечрш С3											
		Класс пожарной опасности 3																					
		Культуры: Вспашка борозд., Посадка ручная, расстояние между рядами 2 м, расстояние в ряду 1 м, состояние Хорошие																					
		Краснокнижные растения: Ландыш майский																					
		Рекреационная х-ка: тип ландшафта Открытый с дерев., эстетическая оценка 1, рекреационная оценка Высокая, Устойчивые, проходимость Хорошая, просматриваемость Хорошая, треб. незначит. регулир. рекреации																					
10	0.4	10ОЛС	1	22	ОЛС	60	22	20	6	2	2	Прчб С5	0.6	16	5.8	5.8							
		подлесок: ИВК, Р Средний																					
		Класс пожарной опасности 5																					
		Краснокнижные растения: Ландыш майский																					
		Рекреационная х-ка: тип ландшафта Закрыт. гориз. сомкн, эстетическая оценка 3, рекреационная оценка Низкая, Устойчивые, проходимость Плохая, просматриваемость Средняя, треб. незначит. регулир. рекреации																					
		Особенности: Площадь заболочена																					
11	0.8	Насажд.с пород.иск.пр.																					
		7С3Б+Е	1	28	С	80	28	28	4	2	1А	Сслм	0.7	34	28.8	20.2							
					Б		28	28				В2				8.6							
					Е			28															
		подлесок: ЛЩ, Р Средний																					
		Класс пожарной опасности 3																					
		Краснокнижные растения: Ландыш майский																					
		Рекреационная х-ка: тип ландшафта Закрыт. гориз. сомкн, эстетическая оценка 2, рекреационная оценка Средняя, Устойчивые, проходимость Средняя, просматриваемость Средняя, треб. незначит. регулир. рекреации																					
12	0.7	Поляна для отдыха																					
											2	Сслм В2											
		Класс пожарной опасности 2																					
		Краснокнижные растения: Ландыш майский																					
		Рекреационная х-ка: тип ландшафта Открытый без дер., эстетическая оценка 1, рекреационная оценка Высокая, Устойчивые, проходимость Хорошая, просматриваемость Хорошая, треб. незначит. регулир. рекреации																					

Мытищинский лесопарк | Функциональная зона: Рекреационная зона | Квартал 33

N выдела	Площадь, га	Состав. Покров, рельеф, исхожд. Хар. лесн. культур: Кадастров. оценка	Подр. почва, особ. Кат. земель	Подл. ре-ф Про-ты С-ус Яр-са	Я: Вы-сота	Вы-ст	Элемент леса	Возр.	Вы-ст	Ди-ам	Кл. ет	Гр. зр	Бо-ни-т	Тип леса, ТЛУ	Полнота	Запас сырораст. леса, дес.кбм: Сумм. на 1 га пл. сеч.:	Кл. Запас на выделе, дес.кбм: общий	по сост	на ос-вляющ	то: стоя-ти	дин стар.	Запас захламлен.: общий	по рн-дер.	хо-ных	Хозяйственные мероприятия: еди-нич-ных	лик-вида
1	2	3	4	5	6	7	8	9	10	11	12	13	14	15	16	17	18	19	20	21	22	23	24			
13	0.8	Культуры лесные																								
		10С+Е,Б		1	28	С		85	28	32	5	3	1	Сслм	0.7	34	28.8	28.8								
						Е				32				В2												
						Б				32																
		подлесок: ЛЩ, Р, Ж Средний																								
		Класс пожарной опасности 3																								
		Краснокнижные растения: Ландыш майский																								
		Рекреационная х-ка: тип ландшафта Закрыт. гориз. сомкн, эстетическая оценка 2, рекреационная оценка Средняя, Устойчивые, проходимость Средняя, просматриваемость Средняя, треб. незначит. регулир. рекреации																								
14	1.0	Культуры несомкнувш.				Е																				Допол.культур
		10Е		1	2	Е		5	2	2			1	Еслш												
														С2												
		Класс пожарной опасности 3																								
		Культуры: Вспашка борозд., Посадка ручная, расстояние между рядами 2 м, расстояние в ряду 1 м, состояние Хорошие																								
		Краснокнижные растения: Ландыш майский																								
		Рекреационная х-ка: тип ландшафта Открытый с дерев., эстетическая оценка 1, рекреационная оценка Высокая, Устойчивые, проходимость Хорошая, просматриваемость Хорошая, треб. незначит. регулир. рекреации																								
15	9.8	Болото																								
		-																								
		Класс пожарной опасности 5																								
		Краснокнижные растения: Ландыш майский																								
		Болота: Верховое, Осоко-Сфагновое																								
		Рекреационная х-ка: тип ландшафта Открытый с дерев., эстетическая оценка 3, рекреационная оценка Низкая, Устойчивые, проходимость Плохая, просматриваемость Хорошая, треб. незначит. регулир. рекреации																								
16	0.4	Просеки квартальные																								
		-																								
		Класс пожарной опасности 5																								
		Земли линейного протяжения: ширина 4.0 м, протяженность 1.08 км																								

N выдела	Площадь, га	Состав.Подр.Подл.Покров,почва, рельеф,особ.выд.Происхожд.Кат.земель Хар.лесн. культур Кадастров.оценка	Я Р У С	Высота Яруса	Элемент леса	Возраст	Высота	Диаметр	Кл.Гр.Бонитет	Кл.Гр.Бонитет	Тип леса ТЛУ	Полнота Сумма пл. сеч.	Запас сырораст. леса, дес.кбм на 1 га	Запас сырораст. леса, дес.кбм общий на выдел	Запас сырораст. леса, дес.кбм по составляющ.	Кл. Запас на выделе, дес.кбм: то: варн: ос: ти	Кл. Запас на выделе, дес.кбм: сухостоя: стар.	Кл. Запас на выделе, дес.кбм: ре- дин	Кл. Запас на выделе, дес.кбм: единичных дер.	Кл. Запас на выделе, дес.кбм: захламлен. общий	Кл. Запас на выделе, дес.кбм: захламлен. лик-вида	Хозяйственные мероприятия
1	2	3	4	5	6	7	8	9	10	11	12	13	14	15	16	17	18	19	20	21	22	23	24

17 0.5 Дорога автом.грунтовая

-

Класс пожарной опасности 5
Земли линейного протяжения: ширина 4.0 м, протяженность 1.29 км

Итого по категории

28.8 513

По составляющим породам

С	208
Е	119
Б	180
ОЛС	6

Итого по кварталу

28.8 513

По составляющим породам

С	208
Е	119
Б	180
ОЛС	6

Отметка об изменениях после лесоустройства

N выдела	Площадь выдела	Наименование выполненного мероприятия, иного воздействия; изменение категории земли; хозяйства	Год проведения (возобновления)	Объемные показатели мероприятия, га, м3	Подпись лица произведшего запись

Мытищинский лесопарк | Функциональная зона: Рекреационная зона | Квартал 34

N выдела	Площадь, га	Состав. Покров, почва, рельеф, особ. выд. Исхожд. Хар. лесн. культур. Кадастров. оценка	Ярус	Элемент леса	Возраст, лет	Высота, м	Диаметр, см	Кл. бонитета	Гр. полноты	Тип леса	Полнота	Запас сырораст. леса, дес.кбм: Сумм. на 1 га	Кл. Запас на выделе, дес.кбм: общий	по породам	Хозяйственные мероприятия: Захламленность	Единичное хозяйственное мероприятие	Выборочное санрубка
1	2.1	8Б2С+Е	1	Б	30	28	30	3	2	Сслм	0.7	27	56.3	45			
				С						В2				11.3			
				Е													
		подлесок: ЛЩ, Р Средний Класс пожарной опасности 4 Краснокнижные растения: Ландыш майский Рекреационная х-ка: тип ландшафта П/открыт рав. разм., эстетическая оценка 11, рекреационная оценка Средняя, Устойчивые, проходимость Средняя, просматриваемость Средняя, треб. незначит. регулир. рекреации															
2	3.6	8Б2Е+С	1	Б	28	90	29	28	9	4	Еслш	0.7	25	90.7	72.6		
				Е			25	24			С2				18.1		
				С				24									
		подлесок: ЛЩ, Р Средний Класс пожарной опасности 4 Краснокнижные растения: Ландыш майский Рекреационная х-ка: тип ландшафта Закрыт. гориз. сомкн, эстетическая оценка 2, рекреационная оценка Средняя, Устойчивые, проходимость Средняя, просматриваемость Средняя, треб. незначит. регулир. рекреации															
3	2.5	7Е2Б1ОС	1	Е	28	70	28	32	4	2	Еслш	0.6	36	88.8	62.1	2.5	Выбор.санрубка
				Б		90	28	28			С2				17.8		
				ОС		70		28							8.9		
		подлесок: Ж, ИР, ЛЩ Средний Класс пожарной опасности 3 Повреждения насаждения: Энтомовредители, Ель, Типограф, Сильная поврежденность Краснокнижные растения: Ландыш майский Рекреационная х-ка: тип ландшафта Закрыт. гориз. сомкн, эстетическая оценка 2, рекреационная оценка Средняя, Устойчивые, проходимость Средняя, треб. незначит. регулир. рекреации															
4	0.9	10С+Б	1	С	28	90	28	32	5	3	Сслм	0.7	34	30	30		
				Б				32			В2						
		10Е	2	Е	16	90	16	16				0.3	8	7.1	7.1		
		подлесок: ЛЩ, Р Средний Класс пожарной опасности 3															

Мытищинский лесопарк | Функциональная зона: Рекреационная зона | Квартал 34

N выдела	Площадь, га	Состав. Покров, рельеф, исхожд. Хар. лесн. культур. Кадастров. оценка	Ярус	Элемент леса	Возраст	Высота	Диаметр	Кл. бонитета	Гр. возобн.	Тип леса	Полнота	Запас сырораст. Сумм. на 1 га	Кл. такс.	Запас на выделе, дес.кбм: общий	по ярусам	Кл. состояния	Запас на выделе, дес.кбм: Хозяйственные мероприятия: общий	Захламленность	Единичные деревья	Хозяйственные мероприятия: вид
1	2	3	4	5	6	7	8	9	10	11	12	13	14	15	16	17	18	19	20	21	22	23	24
5	2.0	10Б+Е	1	26	Б	60	26	24	6	2	1	Сслм	0.6	20	40	40							
					Е			24				В2											
		подлесок: Р, ЛЩ Средний Класс пожарной опасности 4 Краснокнижные растения: Ландыш майский Рекреационная х-ка: тип ландшафта Закрыт. гориз. сомкн, эстетическая оценка 2, рекреационная оценка Средняя, Устойчивые, проходимость Средняя, просматриваемость Средняя, треб. незначит. регулир. рекреации																					
6	2.4	6Е4Б	1	28	Е	90	28	28	5	3	1	Еслш	0.7	42	101.7	61	2.4						Выбор.санрубка
					Б			32				С2				40.7							
		подлесок: ЛЩ, Р Редкий Класс пожарной опасности 3 Повреждения насаждения: Энтомовредители, Ель, Типограф, Сильная поврежденность Краснокнижные растения: Ландыш майский Рекреационная х-ка: тип ландшафта Закрыт. гориз. сомкн, эстетическая оценка 2, рекреационная оценка Средняя, Устойчивые, проходимость Средняя, просматриваемость Средняя, треб. незначит. регулир. рекреации																					
7	0.9	8Б1С1Е	1	27	Б	90	28	32	9	4	1	Сслм	0.7	25	22.4	18							
					С			36				В2				2.2							
					Е	50	22	20								2.2							
		подлесок: ЛЩ, Р Средний Класс пожарной опасности 4 Краснокнижные растения: Ландыш майский Рекреационная х-ка: тип ландшафта Закрыт. гориз. сомкн, эстетическая оценка 2, рекреационная оценка Средняя, Устойчивые, проходимость Средняя, просматриваемость Средняя, треб. незначит. регулир. рекреации																					

Мытищинский лесопарк | Функциональная зона: Рекреационная зона | Квартал 34

N выд.	Площадь, га	Состав. Подр. Подл. Покров, почва, рельеф, особ. выд. Исхожд. Кат. земель: Хар. лесн. культур: Кадастров. оценка	Я: Р: У: С:	Вы- со- та ярус	Элемент	Воз- раст	Вы- сота	Ди- ам.	Кл. Бон.	Гр. Бон.	Тип леса ТЛУ	Полн. ота леса	Запас сырораст. Сумм: на 1 га пл. сеч.:	Кл. Запас на выделе, дес.кбм: то: на выдел:	ва- ющ:	су- ти:	ре- стар.	еди- нич- дер.:	Захламлен.: общий	лик- вида:	Хозяйственные мероприятия
1	2	3	4	5	6	7	8	9	10	11	12	13	14	15	16	17	18	19	20	21	22	23	24
8	5.7	6Е4Б+С,ОС,В	1	28	Е Б С ОС В	70	28	28 28 28 28 28	4	2	1А	Еслш С2	0.7	42	239.9 96	143.9							
		подлесок: ЛЩ, Р, Ж Средний Класс пожарной опасности 3 Краснокнижные растения: Ландыш майский Рекреационная х-ка: тип ландшафта Закрыт. гориз. сомкн, эстетическая оценка 2, рекреационная оценка Средняя, Устойчивые, проходимость Средняя, просматриваемость Средняя, треб. незначит. регулир. рекреации																					
9	0.2	5Б4Е1ОС	1	28	Б Е ОС	80	28 28	32 28 28	4	2	1	Сслм В2	0.6	22	5.5	2.7 2.2 0.6							
		подлесок: ЛЩ, Р, СВД Средний Класс пожарной опасности 3 Краснокнижные растения: Ландыш майский Рекреационная х-ка: тип ландшафта Закрыт. гориз. сомкн, эстетическая оценка 2, рекреационная оценка Средняя, Устойчивые, проходимость Средняя, просматриваемость Средняя, треб. незначит. регулир. рекреации																					
10	2.9	Насаждение погибшее Единичные деревья 10С+Е,ОС		28	С Е ОС	118	28	36 36 36		2		Сслм В2		10.1 6		43.3 17.3						Выбор.санрубка Лес.культуры	
		подлесок: ЛЩ, ИР, Р Густой Класс пожарной опасности 1 Повреждения насаждения: Энтомовредители, Ель, Типограф, Сильная поврежденность Краснокнижные растения: Ландыш майский Рекреационная х-ка: тип ландшафта П/открыт груп. разм., эстетическая оценка 3, рекреационная оценка Низкая, Устойчивые, проходимость Плохая, просматриваемость Средняя, треб. незначит. регулир. рекреации																					

N выдела	Площадь, га	Состав.Подр.Подл.Покров,почва, рельеф,особ.выд.Происхожд.Кат.земель Хар.лесн. культур Кадастров.оценка	Я Р У С	Высота Яруса	Элемент леса	Возраст	Высота	Диаметр	Кл.Гр.Бонит	Кл.Гр.Бонит	Тип леса ТЛУ	Полнота Сумма пл. сеч.	Запас сырораст. леса, дес.кбм на 1 га	Запас сырораст. леса, дес.кбм общий на выдел	Запас сырораст. леса, дес.кбм по составляющ	Кл. Запас на выделе, дес.кбм: Хозяйственные мероприятия	Кл. Запас на выделе, дес.кбм: Хозяйственные мероприятия	Кл. Запас на выделе, дес.кбм: Хозяйственные мероприятия	Кл. Запас на выделе, дес.кбм: Хозяйственные мероприятия	Кл. Запас на выделе, дес.кбм: Хозяйственные мероприятия	Кл. Запас на выделе, дес.кбм: Хозяйственные мероприятия	Кл. Запас на выделе, дес.кбм: Хозяйственные мероприятия	Кл. Запас на выделе, дес.кбм: Хозяйственные мероприятия
1	2	3	4	5	6	7	8	9	10	11	12	13	14	15	16	17	18	19	20	21	22	23	24
11	2.1	7Е2С1Б+Д	1	28	Е	120	28	36	6	4	2	Еслш	0.4	24	49.8	34.8							
					С			40				С2				10							
					Б	80		28								5							
					Д																		
		подлесок: ЛЩ, Ж Средний																					
		Класс пожарной опасности 3																					
		Краснокнижные растения: Ландыш майский																					
		Рекреационная х-ка: тип ландшафта П/открыт рав. разм., эстетическая оценка 2, рекреационная оценка Средняя, Устойчивые, проходимость Средняя, просматриваемость Средняя, треб. незначит. регулир. рекреации																					
12	1.1	10Б+С,Е	1	28	Б	85	28	32	9	4	1	Сслм	0.6	22	24.9	24.9							
					С		18	24				В2											
					Е			24															
		подлесок: Р, ЛЩ Средний																					
		Класс пожарной опасности 4																					
		Краснокнижные растения: Ландыш майский																					
		Рекреационная х-ка: тип ландшафта Закрыт. гориз. сомкн, эстетическая оценка 2, рекреационная оценка Средняя, Устойчивые, проходимость Средняя, треб. незначит. регулир. рекреации																					
13	0.7	Культуры несомкнувш.			Е																		Допол.культур
		10Е	1	2	Е	5	2	2	1	1	1	Еслш											
												С2											
		Класс пожарной опасности 1																					
		Культуры: Вспашка борозд., Посадка ручная, расстояние между рядами 2 м, расстояние в ряду 1 м, состояние Хорошие																					
		Краснокнижные растения: Ландыш майский																					
		Рекреационная х-ка: тип ландшафта Открытый с дерев., эстетическая оценка 1, рекреационная оценка Высокая, Устойчивые, проходимость Хорошая, просматриваемость Хорошая, треб. незначит. регулир. рекреации																					

Мытищинский лесопарк | Функциональная зона: Рекреационная зона | Квартал 34

N выдела	Площадь, га	Состав. Покров, рельеф, исхожд. Хар.лесн. культур: Кадастров.оценка	Подр. почва, особ.выд. Кат.земель	Подл.: Пре-обл. порода	Возр.	Высота	Диам.	Кл.Гр.	Бон.	Тип леса	Полнота	Запас сырораст. леса, дес.кбм: Сумм: на 1 га пл: сечн.:	Кл. Запас на выделе, дес.кбм: общий	по составляющим породам	Кл. Запас на выделе, дес.кбм: по рн:хозяйствен.	Кл. Запас на выделе, дес.кбм: единичных	Кл. Запас на выделе, дес.кбм: общий	Захламленность: лик-вида	Хозяйственные мероприятия
1	2	3	4	5	6	7	8	9	10	11	12	13	14	15	16	17	18	19	20
14	0.0	Культуры лесные 10С	1	26	С	71	26	24	4	2	1	Сслм В2	0.9	39	1.8	1.8			Проходн.1 оч. 20%
		подлесок: Р, ЛЩ Густой Класс пожарной опасности 3 Культуры: год создания л/к 1947, состояние Хорошие Рекреационная х-ка: тип ландшафта Закрыт. гориз. сомкн, эстетическая оценка 1, рекреационная оценка Высокая, Повышенной устойчивости, проходимость Плохая, просматриваемость Плохая, регулирование рекреации не требуется																	
15	0.1	Тропа -																	
		Класс пожарной опасности 5 Земли линейного протяжения: ширина 2.0 м, протяженность 0.44 км																	
16	0.4	Просеки квартальные -																	
		Класс пожарной опасности 5 Земли линейного протяжения: ширина 4.0 м, протяженность 1.06 км																	
17	0.8	Дорога автом.грунтовая -																	
		Класс пожарной опасности 5 Земли линейного протяжения: ширина 4.0 м, протяженность 2.03 км																	
		Итого по категории																	
	28.5													759		15		17	43
		По составляющим породам																	
														С	55				
														Е	331				
														Д					
														В					
														Б	363				
														ОС	10				

Мытищинский лесопарк Функциональная зона: Квартал 34

N выдела	Площадь, га	Состав.Подр.Подл.Покров,почва, рельеф,особ.выд.Происхожд.Кат.земель Хар.лесн. культур Кадастров.оценка	Я Р У С	Высота Яруса	Элемент леса	Возраст	Высота	Диаметр	Кл.Гр.Бонитет	Кл.Гр.Бонитет	Тип леса ТЛУ	Полнота Сумма пл. сеч.	Запас сырораст. леса, дес.кбм на 1 га	Запас сырораст. леса, дес.кбм общий на выдел	Запас сырораст. леса, дес.кбм по составляющ.	Кл. Запас на выделе, дес.кбм: товарн. ос. ти	Запас на выделе, дес.кбм: сухостоя стар.	Запас на выделе, дес.кбм: ре-дин	Запас на выделе, дес.кбм: единичных дер.	Запас на выделе, дес.кбм: захламлен. общий	Запас на выделе, дес.кбм: захламлен. лик-вида	Хозяйственные мероприятия
1	2	3	4	5	6	7	8	9	10	11	12	13	14	15	16	17	18	19	20	21	22	23	24

Итого по кварталу

28.5	759	15	17	43	

По составляющим породам

С	55
Е	331
Д	
В	
Б	363
ОС	10

Отметка об изменениях после лесоустройства

N выдела	Площадь выдела	Наименование выполненного мероприятия, иного воздействия; изменение качества земли; хозяйства	Год проведения (возраст)	Объемные показатели мероприятия, га, м3	Подпись лица произведшего запись	N выдела	Площадь выдела	Наименование выполненного мероприятия, иного воздействия; изменение качества земли; хозяйства	Год проведения (возраст)	Объемные показатели мероприятия, га, м3	Подпись лица произведшего запись

Мытищинский лесопарк — Функциональная зона: Рекреационная зона — Квартал 35

N выдела	Площадь, га	Состав. Покров, почва, рельеф, особ. выд. Хар. лесн. культур. Кадастров. оценка	Возраст	Элемент	Высота	Диаметр	Кл. бонитета	Тип леса	Полнота	Запас сырораст. Сумм. на 1 га	Кл. Запас на выделе, дес.кбм: общий	по ярусам: сосна	хвоя	Захламленность: общий	лик	Хозяйственные мероприятия
1	1.1	Ветровальник Единичные деревья 10С	28	С -	120	28	32	2	Сслм В2		10	9.9	3.3 11			Выбор.санрубка Лес.культуры
		подлесок: ЛЩ, Р, Ж Густой Класс пожарной опасности 3 Краснокнижные растения: Ландыш майский Рекреационная х-ка: тип ландшафта Открытый с дерев., эстетическая оценка 3, рекреационная оценка Низкая, Устойчивые, проходимость Плохая, просматриваемость Средняя, треб. незначит. регулир. рекреации														
2	3.7	Ветровальник Единичные деревья 7С2Е1Д+В,КЛ	28	С Е Д В КЛ	160 100	28 28 28	36 32 28	2	Сслм В2		1.1	5.6 2.9 0.8 0.4	59.6			Выбор.санрубка Лес.культуры
		подлесок: ЛЩ, ИР, Ж Густой Класс пожарной опасности 3 Краснокнижные растения: Ландыш майский Рекреационная х-ка: тип ландшафта Открытый с дерев., эстетическая оценка 3, рекреационная оценка Низкая, Устойчивые, проходимость Плохая, просматриваемость Средняя, треб. незначит. регулир. рекреации														
3	0.4	7Б3Е+Д,ЛП	1 28	Б Е Д ЛП	115	28	32 12 4 32 32 32	2	Еслш С2	0.4	14	5.9 4.1 1.8	0.34	0.42		Выбор.санрубка
		подлесок: ЛЩ, Р Густой Класс пожарной опасности 4 Повреждения насаждения: Энтомовредители, Ель, Типограф, Сильная поврежденность Краснокнижные растения: Ландыш майский Рекреационная х-ка: тип ландшафта Закрыт. гориз. сомкн, эстетическая оценка 3, рекреационная оценка Низкая, Устойчивые, проходимость Средняя, просматриваемость Средняя, треб. незначит. регулир. рекреации														

Мытищинский лесопарк Функциональная зона: Рекреационная зона Квартал 35

N выдела	Площадь, га	Состав.Подр.Подл.Покров,почва, рельеф,особ.выд.Происхожд.Кат.земель Хар.лесн. культур Кадастров.оценка	Я Р У С	Высота Яруса	Элемент леса	Возраст	Высота	Диаметр	Кл.Гр.Бонит	Кл.Гр.Бонит	Тип леса ТЛУ	Полнота Сумма пл. сеч.	Запас сырораст. леса, дес.кбм на 1 га	Запас сырораст. леса, дес.кбм общий на выдел	Запас сырораст. леса, дес.кбм по составляющ.	Кл. Запас на выделе, дес.кбм: Кл. товарн. ос. ти	Кл. Запас на выделе, дес.кбм: Кл. сухостоя стар.	Кл. Запас на выделе, дес.кбм: Кл. редин	Кл. Запас на выделе, дес.кбм: Кл. единичных дер.	Кл. Запас на выделе, дес.кбм: Кл. захламлен. общий	Кл. Запас на выделе, дес.кбм: Кл. захламлен. лик-вида	Хозяйственные мероприятия
1	2	3	4	5	6	7	8	9	10	11	12	13	14	15	16	17	18	19	20	21	22	23	24
4	3.6	9С1Е+В,Б	1	28	С	160	28	48	8	4	2	Сслм	0.7	34	120.8	108.7		3.6					Выбор.санрубка
					Е			40				В2				12.1							
					В																		
					Б																		

подлесок: ЛЩ, Р Средний
Класс пожарной опасности 3
Повреждения насаждения: Энтомовредители, Ель, Типограф, Сильная поврежденность
Краснокнижные растения: Ландыш майский
Рекреационная х-ка: тип ландшафта Закрыт. гориз. сомкн, эстетическая оценка 2, рекреационная оценка Средняя, Устойчивые, проходимость Средняя, просматриваемость Средняя, треб. незначит. регулир. рекреации

5	3.2	10Б	1	3	Б	5	3	2	1	1	2	Сслм	0.7	1	3.2	3.2		4.8			5.8	Выбор.санрубка
												В2										
		Единичные деревья																				
		10С		38	С	120	38	32						1.5						4.8		

подлесок: ЛЩ, Р Густой
Класс пожарной опасности 1
Краснокнижные растения: Ландыш майский
Рекреационная х-ка: тип ландшафта Открытый с дерев., эстетическая оценка 3, рекреационная оценка Низкая, Устойчивые, проходимость Плохая, просматриваемость Средняя, треб. незначит. регулир. рекреации

6	1.7	5С3Е2Б+КЛ,Д	1	26	С	160	28	48	8	4	2	Сслм	0.7	30	52	26		2.6			2.6	Выбор.санрубка
					Е	160	24	28				В2				15.6						
					Б	110	24	28								10.4						
					КЛ			28														
					Д			28														

подлесок: ЛЩ, Р Средний
Класс пожарной опасности 3
Краснокнижные растения: Ландыш майский
Рекреационная х-ка: тип ландшафта Закрыт. гориз. сомкн, эстетическая оценка 2, рекреационная оценка Средняя, Устойчивые, проходимость Средняя, просматриваемость Средняя, треб. незначит. регулир. рекреации
Особенности: Полнота неравномерная

Мытищинский лесопарк | Функциональная зона: Рекреационная зона | Квартал 35

N выдела	Площадь, га	Состав. Покров, рельеф, исходжд. Хар. лесн. культур. Кадастров. оценка	Подр.	Подл.	Яр.	Выс.	Элемент	Возр.	Выс.	Диам.	Кл.	Гр.	Бон.	Тип леса	Полн.	Запас сырораст. Сумм. на 1 га	Кл. Запас на выделе, дес.кбм: общий	по сост.	сырорн.	хозяйн.	единич. дер.	Захламленность: общий	лик.	Хозяйственные мероприятия
1	2	3	4	5	6	7	8	9	10	11	12	13	14	15	16	17	18	19	20	21	22	23	24	
7	3.3	10ЛЩ	1	3	ЛЩ	5	3	2	1	1	2	Сслм В2	0.8	2	6.6	6.6					3.3		Рубка реконстр. 100% Лес.культуры	
		подлесок: Р, ЛЩ, СВД Густой Класс пожарной опасности 4 Краснокнижные растения: Ландыш майский Рекреационная х-ка: тип ландшафта Закрыт. гориз. сомкн, эстетическая оценка 3, рекреационная оценка Низкая, Устойчивые, проходимость Плохая, просматриваемость Плохая, треб. незначит. регулир. рекреации																						
8	0.5	Ветровальник Единичные деревья 10С+Е		27	С Е	120	27	28			2	Сслм В2	0.2			0.25 0.1					0.9		Сплош.санрубка 100% Лес.культуры	
		подлесок: Р, ЛЩ Густой Класс пожарной опасности 3 Краснокнижные растения: Ландыш майский Рекреационная х-ка: тип ландшафта Открытый с дерев., эстетическая оценка 3, рекреационная оценка Низкая, Устойчивые, проходимость Плохая, просматриваемость Средняя, треб. незначит. регулир. рекреации																						
9	0.6	5С5Е+Б	1	28	С Е Б	90	28	36 36 36	5	3	1	Еслш С2	0.7	34	20.4	10.2 10.2								
		подлесок: ЛЩ, Р Средний Класс пожарной опасности 3 Краснокнижные растения: Ландыш майский Рекреационная х-ка: тип ландшафта Закрыт. гориз. сомкн, эстетическая оценка 2, рекреационная оценка Средняя, Устойчивые, проходимость Средняя, просматриваемость Средняя, треб. незначит. регулир. рекреации																						

Мытищинский лесопарк | Функциональная зона: Рекреационная зона | Квартал 35

N выдела	Площадь, га	Состав. Покров, почва, рельеф, особ. выд. Исхожд. Кат. земель: Хар. лесн. культур: Кадастров. оценка	Ярус	Элемент леса	Возраст	Высота	Диаметр	Кл. бонитета	Группа возобновления	Тип леса	Полнота	Запас сырораст. Сумм. на 1 га	Кл. Запас на выделе, дес.кбм: общий	по породам	Хозяйственные мероприятия: сохранение подроста	уход за подростом	ед. санитарная рубка	захламленность: общий	ликвидация	мероприятия по видам
10	0.6	7Б2С1Е	1	Б	70	28	24	7	3	1	Сслм	0.6	21	12.5	8.8					
				С			36				В2				2.5					
				Е		25	24								1.2					
		подлесок: ЛЩ,Р Средний																		
		Класс пожарной опасности 4																		
		Краснокнижные растения: Ландыш майский																		
		Рекреационная х-ка: тип ландшафта Закрыт. гориз. сомкн, эстетическая оценка 2, рекреационная оценка Средняя, Устойчивые, проходимость Средняя, просматриваемость Средняя, треб. незначит. регулир. рекреации																		
		Особенности: Полнота неравномерная																		
11	0.1	Поляна для отдыха																		
		-																		
		Класс пожарной опасности 2																		
		Краснокнижные растения: Ландыш майский																		
		Рекреационная х-ка: тип ландшафта Открытый с дерев., эстетическая оценка 1, рекреационная оценка Высокая, Устойчивые, проходимость Хорошая, просматриваемость Хорошая, треб. незначит. регулир. рекреации																		
12	2.2	Насажд.с пород.иск.пр.																		
		5Е5С	1	Е	120	28	36	6	4	2	Еслш	0.7	42	92.4	46.2					
				С			40				С2				46.2					
		подлесок: ЛЩ, Р, Ж Средний																		
		Класс пожарной опасности 3																		
		Краснокнижные растения: Ландыш майский																		
		Рекреационная х-ка: тип ландшафта Закрыт. гориз. сомкн, эстетическая оценка 2, рекреационная оценка Средняя, Устойчивые, проходимость Средняя, просматриваемость Средняя, треб. незначит. регулир. рекреации																		

Мытищинский лесопарк | Функциональная зона: Рекреационная зона | Квартал 35

N выдела	Площадь, га	Состав. Покров, рельеф, Кадастров.	Подр. Подл. культур: Хар.	Я: Р: С:	Возраст, лет	Высота, м	Диаметр, см	Кл.	Гр.	Бон.	Тип леса, ТЛУ	Полнота	Запас сырораст. леса, дес.кбм/га	Кл.	Запас на выделе, дес.кбм				Хозяйственные мероприятия
															Сумм.	на 1 га	общий	по	
1	1.1	5Е1Б3С1ОС		1	28	Е	90	28	32	5	3	1	Еслш	0.6	36	39.2	19.6	1.1	1.1	Выбор.санрубка
						Б		27	28				С2				3.9			
						С		28	36								11.8			
						ОС		27	28								3.9			
		подлесок: ЛЩ, Ж Средний																		
		Класс пожарной опасности 3																		
		Повреждения насаждения: Энтомовредители, Ель, Типограф, Сильная поврежденность																		
		Краснокнижные растения: Ландыш майский																		
		Рекреационная х-ка: тип ландшафта Закрыт. гориз. сомкн, эстетическая оценка 2, рекреационная оценка Средняя, Устойчивые, проходимость Средняя, просматриваемость Средняя, треб. незначит. регулир. рекреации																		
14	0.2	Насажд.с пород.иск.пр.																		Выбор.санрубка
		6Е4Е		1	19	Е	30	20	16	3	2	1А	Еслш	0.7	23	5.5	3.3	0.24		
						Е		17	6				С2				2.2			
		подлесок: Р, ЛЩ Редкий																		
		Класс пожарной опасности 4																		
		Повреждения насаждения: Энтомовредители, Ель, Типограф, Сильная поврежденность																		
		Краснокнижные растения: Ландыш майский																		
		Рекреационная х-ка: тип ландшафта Закрыт. гориз. сомкн, эстетическая оценка 2, рекреационная оценка Средняя, Устойчивые, проходимость Средняя, просматриваемость Средняя, треб. незначит. регулир. рекреации																		
		Особенности: Состав неоднородный, Полнота неравномерная																		
15	0.3	7ЛП3Б		1	19	ЛП	50	20	20	5	2	2	Сслм	0.7	23	6.7	4.7			
						Б		18	20				В2				2			
		подлесок: ЛЩ, Ж, ТЛН Редкий																		
		Класс пожарной опасности 4																		
		Краснокнижные растения: Ландыш майский																		
		Рекреационная х-ка: тип ландшафта Закрыт. гориз. сомкн, эстетическая оценка 2, рекреационная оценка Средняя, Устойчивые, проходимость Средняя, просматриваемость Средняя, треб. незначит. регулир. рекреации																		

Мытищинский лесопарк | Функциональная зона: Рекреационная зона | Квартал 35

N выдела	Площадь, га	Состав. Покров, почва, рельеф, особ. выд. Исхожд. Кат. земель: Хар. лесн. культур: Кадастров. оценка	Ярус	Элемент леса	Возраст	Высота	Диаметр	Кл. бон.	Гр. поч.	Тип леса	Полнота	Запас сырораст. Сумм: на 1 га	Кл. Запас на выделе, дес.кбм: общий	по сост.	Запас на выделе, дес.кбм: по ярусам	Захламленность: общий	Захламленность: лик-ние вида	Хозяйственные мероприятия
1	2	3	4	5	6	7	8	9	10	11	12	13	14	15	16	17	18	19	20	21	22	23	24
16	0.7	Ветровальник Единичные деревья 7С1Е2Б	26	Е С Е Б	115 8 70	28 28 28	32 10 24	1	Еслш С2	1	0.7	3.6 0.5 0.1 0.1							Сплош.санрубка 100% Лес.культуры	
		подлесок: ЛЩ, Р, Ж Средний Класс пожарной опасности 3 Краснокнижные растения: Ландыш майский Рекреационная х-ка: тип ландшафта Открытый с дерев., эстетическая оценка 3, рекреационная оценка Низкая, Устойчивые, проходимость Плохая, просматриваемость Средняя, треб. незначит. регулир. рекреации																					
17	0.9	8Б2Е	1	24	Б Е	70 70	24 23	28 32	7	3	2	Еслш С2	0.8	24	22	17.6 4.4	0.46					Проходн.1 оч. 20%	
		подлесок: Ж, Р, ЛЩ Редкий Класс пожарной опасности 4 Повреждения насаждения: Энтомовредители, Ель, Типограф, Сильная поврежденность Краснокнижные растения: Ландыш майский Рекреационная х-ка: тип ландшафта Закрыт. гориз. сомкн, эстетическая оценка 2, рекреационная оценка Средняя, Устойчивые, проходимость Средняя, просматриваемость Средняя, треб. незначит. регулир. рекреации																					
18	0.5	6Б4Е+Д,С	1	26	Б Е Д С	75 75	27 25	28 28	8	4	1	Еслш С2	0.8	27	14	8.4 5.6						Проходн.1 оч. 20%	
		подлесок: ЛЩ, Ж, Р Средний Класс пожарной опасности 4 Краснокнижные растения: Ландыш майский Рекреационная х-ка: тип ландшафта Закрыт. гориз. сомкн, эстетическая оценка 2, рекреационная оценка Средняя, Устойчивые, проходимость Средняя, просматриваемость Средняя, треб. незначит. регулир. рекреации																					

Мытищинский лесопарк | Функциональная зона: Рекреационная зона | Квартал 35

N выдела	Площадь, га	Состав. Покров, рельеф, исходд. Хар. лесн. культур. Кадастров. оценка	Ярус	Элемент	Возраст	Высота	Диаметр	Кл. бонитета	Тип леса	Полнота	Запас сырораст. Сумм. на 1 га	Кл. Запас на выделе, дес.кбм: общий	по сост.	рн:хо- стоя	ди- намич.	Захламленность: общий	лик- видов	Хозяйственные мероприятия
1	2	3	4	5	6	7	8	9	10	11	12	13	14	15	16	17	18	19	20	21	22	23	24
19	0.9	6Е3Б1С	1	25	Е	70	23	28	4	2	1	Еслш С2	0.7	34	29.5	17.7	0.9						Выбор.санрубка
					Б	85	27	28								8.8							
					С	70	28	36								3							
		подлесок: ЛЩ, Ж, Р Редкий																					
		Класс пожарной опасности 3																					
		Повреждения насаждения: Энтомовредители, Ель, Типограф, Сильная поврежденность																					
		Краснокнижные растения: Ландыш майский																					
		Рекреационная х-ка: тип ландшафта Закрыт. гориз. сомкн, эстетическая оценка 2, рекреационная оценка Средняя, Устойчивые, проходимость Средняя, просматриваемость Средняя, треб. незначит. регулир. рекреации																					
20	1.0	Культуры лесные																					
		10Е	1	6	Е	15	6	6	1	1	1	Еслш С2	0.6	4	4.2	4.2							
		Единичные деревья																					
		5Е5Б		28	Е		25	20							1					0.5			
					Б		30	40												0.5			
		Класс пожарной опасности 1																					
		Краснокнижные растения: Ландыш майский																					
		Рекреационная х-ка: тип ландшафта П/открыт рав. разм., эстетическая оценка 2, рекреационная оценка Средняя, Устойчивые, проходимость Средняя, просматриваемость Средняя, треб. незначит. регулир. рекреации																					
21	0.4	Просеки квартальные																					
		-																					
		Класс пожарной опасности 5																					
		Земли линейного протяжения: ширина 4.0 м, протяженность 1.05 км																					
22	0.5	Дорога автом.грунтовая																					
		-																					
		Класс пожарной опасности 5																					
		Земли линейного протяжения: ширина 4.0 м, протяженность 1.28 км																					
		Итого по категории																					
	27.7														435		30		22	81			

Мытищинский лесопарк | Функциональная зона: Рекреационная зона | Квартал 35

N выдела	Площадь, га	Состав. Покров, рельеф, исхожд. Хар. лесн. культур. Кадастров. оценка	Подр. почва, особ. Кат. земель	Подл. выд. Яр	Я: Вы- сота	Эле- мент леса	Воз: ра- ст	Вы: со- ст	Ди: ам: ет:	Кл. во: зр: та	Гр. во: зр: ст	Бо: ни: та	Тип леса ТЛУ	Полн: ота Сумм: а пл: сеч.:	Запас сырораст. леса, дес.кбм на 1 га	Кл. то:	Запас на выделе, дес.кбм общий	Запас на выделе, дес.кбм по составляющим породам	Запас на выделе, дес.кбм ре- рн: ва:	Запас на выделе, дес.кбм су- хо- стоя:	Запас на выделе, дес.кбм ди- нич- ных дер.	Захламлен. общий	Захламлен. лик- вида	Хозяйственные мероприятия
1	2	3	4	5	6	7	8	9	10	11	12	13	14	15	16	17	18	19	20	21	22	23	24	
		По составляющим породам																С	208					
																		Е	144					
																		Д						
																		В						
																		КЛ						
																		Б	67					
																		ОС	4					
																		ЛП	5					
																		ЛЩ	7					
		Итого по кварталу																						
	27.7														435				30		22	81		
		По составляющим породам																С	208					
																		Е	144					
																		Д						
																		В						
																		КЛ						
																		Б	67					
																		ОС	4					
																		ЛП	5					
																		ЛЩ	7					

Отметка об изменениях после лесоустройства

N выдела	Площадь выдела	Наименование выполненного мероприятия, иного воздействия; изменение категории земли; хозяйства	Год проведения (возобновления)	Объемные показатели мероприятия, га, м3	Подпись лица произведшего запись	N выдела	Площадь выдела	Наименование выполненного мероприятия, иного воздействия; изменение категории земли; хозяйства	Год проведения (возобновления)	Объемные показатели мероприятия, га, м3	Подпись лица произведшего запись

Мытищинский лесопарк | Функциональная зона: Особо охраняемая зона | Квартал 36

N выдела	Площадь, га	Состав. Покров, почва, рельеф, особ. выд. Исхожд. Кат. земель: Хар. лесн. культур: Кадастров. оценка	Ярус	Элемент	Возраст	Высота	Диаметр	Кл. бон.	Гр. возоб.	Тип леса ТЛУ	Полнота	Запас сырораст. Сумм. на 1 га, дес.кбм	Запас сырораст. общий на выдел, дес.кбм	Кл. Запас на выделе, дес.кбм: товарность	Запас сырораст. по сост. леса, дес.кбм	Захламленность	Хозяйственные мероприятия
1	5.0	6Е3С1Б+Е,ЛП	1	Е	100	26	36	5	3	Еслш	0.4	105.3	63.2	5	15		Выбор.санрубка
				С		27	44			С2			31.6				Культ.под пол.
				Б	90	28	28						10.5				
				Е	55	21											
				ЛП													

подрост: 10Е (20) 3 м, 0.5 тыс.шт/га, благонадежный
подлесок: ЛЩ, БЗН, Ж Средний
Класс пожарной опасности 3
Краснокнижные растения: Ландыш майский, % покрытия 97, Незабудка лесная
Рекреационная х-ка: тип ландшафта Закрыт. вертик.сомкн, эстетическая оценка 21, рекреационная оценка Средняя, Устойчивые, проходимость Средняя, просматриваемость Плохая, треб. незначит. регулир. рекреации
Особенности: Состав неоднородный, Полнота неравномерная, Насаждение разновозрастное, Размещение подроста груп., Площадь захламлена

2	11.8	5С5Е+Е,ЛП,Б	1	С	150	31	44	8	4	Сслм	0.4	271.2	135.6	11.8	17.7		Выбор.санрубка
				Е	100	30	36			В2			135.6				Культ.под пол.
				Е													
				ЛП													
				Б													

подрост: 10Е (10) 4 м, 1 тыс.шт/га, благонадежный
подлесок: ЛЩ Средний
Класс пожарной опасности 3
Краснокнижные растения: Ландыш майский
Рекреационная х-ка: тип ландшафта Закрыт. вертик.сомкн, эстетическая оценка 2, рекреационная оценка Средняя, Средней устойчивости, проходимость Средняя, просматриваемость Средняя, треб. значит. регулир. рекреации
Особенности: Размещение подроста груп., Состав неоднородный, Полнота неравномерная, Насаждение разновозрастное

Мытищинский лесопарк | Функциональная зона: Особо охраняемая зона | Квартал 36

N выдела	Площадь, га	Состав. Покров, почва, рельеф, особ. выд. Исхожд. Хар. лесн. культур. Кадастров. оценка	Ярус	Элемент леса	Возраст	Высота	Диаметр	Кл. бонитета	Гр. возобн.	Тип леса	Полнота	Запас сырораст. леса, дес.кбм: Сумм на 1 га	Запас сырораст. леса, дес.кбм: общий по выдел	Кл. то: рн:хо- соста:ос:стоя	Кл. то: суш- вляющ:ти	Кл. то: ре-	Кл. то: единич- ных дер.	Кл. то: захламлен. общий	Кл. то: захламлен. лик- вида	Хозяйственные мероприятия
1	2	3	4	5	6	7	8	9	10	11	12	13	14	15	16	17	18	19	20	21	22	23	24
3	5.1	Ветровальник Единичные деревья 10С+Е,Б,КЛ,ЛП	30	С Е Б КЛ ЛП	100	30	48			2	Сслм В2	0.5	25.3					2.5	75.9		Выбор.санрубка Лес.культуры
		подлесок: ЛЩ, МЛ, Р, Ж Густой Класс пожарной опасности 3 Краснокнижные растения: Ландыш майский Рекреационная х-ка: тип ландшафта Открытый с дерев., эстетическая оценка 3, рекреационная оценка Низкая, Пониженной устойчивости, проходимость Плохая, просматриваемость Плохая, рекреация не допускается Особенности: Площадь захламлена																			
4	4.8	Ветровальник Единичные деревья 7С3Е+КЛ,Б	31	С Е КЛ Б	150 110	31 30	44 36			2	Сслм В2	5	9.5					16.7 7.1	71.3		Выбор.санрубка Лес.культуры
		подлесок: БЗН, ЛЩ, Р, Ж Густой Класс пожарной опасности 3 Рекреационная х-ка: тип ландшафта Открытый с дерев., эстетическая оценка 3, рекреационная оценка Низкая, Пониженной устойчивости, проходимость Плохая, просматриваемость Плохая, рекреация не допускается																			

Мытищинский лесопарк Функциональная зона: Особо охраняемая зона Квартал 36

N выдела	Площадь, га	Состав.Подр.Подл.Покров,почва, рельеф,особ.выд.Происхожд.Кат.земель Хар.лесн. культур Кадастров.оценка	Я.Р.У.С	Высота Яруса	Элемент леса	Возраст	Высота	Диаметр	Кл.возраста	Гр.возраста	Бонитет	Тип леса ТЛУ	Полнота Сумма пл. сеч.	Запас сырораст. леса, дес.кбм на 1 га	общий на выдел	по составляющ.	Кл. товарн. ос.	Запас на выделе, дес.кбм: сухостоя стар.	редин	единичных дер.	захламлен. общий	лик-вида	Хозяйственные мероприятия
1	2	3	4	5	6	7	8	9	10	11	12	13	14	15	16	17	18	19	20	21	22	23	24
5	0.5	Ветровальник			С																		Сплош.санрубка
		Единичные деревья									2	Сслм						0.5			7.4		100%
		5С5Е+КЛ,Б,ЛП		30	С	150	31	44				В2		3						0.8			Лес.культуры
					Е	110	30	36												0.7			
					КЛ																		
					Б																		
					ЛП																		

подлесок: БЗН, ЛЩ, Р, Ж Густой
Класс пожарной опасности 3
Рекреационная х-ка: тип ландшафта Открытый с дерев., эстетическая оценка 3, рекреационная оценка Низкая, Пониженной устойчивости, проходимость Плохая, просматриваемость Плохая, рекреация не допускается

6 0.1 Тропа

-

Класс пожарной опасности 5
Земли линейного протяжения: ширина 2.0 м, протяженность 0.65 км

7 0.4 Просеки квартальные

-

Класс пожарной опасности 5
Земли линейного протяжения: ширина 4.0 м, протяженность 1.06 км

Итого по категории

27.7		376		52		28	187

По составляющим породам

С	167
Е	199
Б	10
ЛП	

Итого по кварталу

27.7		376		52		28	187

Мытищинский лесопарк Функциональная зона: Квартал 36

N выдела	Площадь, га	Состав.Подр.Подл. Покров,почва, рельеф,особ.выд.Происхожд.Кат.земель Хар.лесн. культур Кадастров.оценка	Я Р У С	Высота Яруса	Элемент леса	Возраст	Высота	Диаметр	Кл.Гр.Бонит	Кл.Гр.Бонит	Тип леса ТЛУ	Полнота Сумма пл. сеч.	Запас сырораст. леса, дес.кбм на 1 га	Запас сырораст. леса, дес.кбм общий на выдел	Запас сырораст. леса, дес.кбм по составляющ.	Кл. Запас на выделе, дес.кбм: товарн. ос. ти	Запас на выделе, дес.кбм: сухостоя стар.	Запас на выделе, дес.кбм: ре-дин	Запас на выделе, дес.кбм: единичных дер.	Запас на выделе, дес.кбм: захламлен. общий	Запас на выделе, дес.кбм: захламлен. лик-вида	Хозяйственные мероприятия
1	2	3	4	5	6	7	8	9	10	11	12	13	14	15	16	17	18	19	20	21	22	23	24

По составляющим породам

С	167
Е	199
Б	10
ЛП	

Отметка об изменениях после лесоустройства

N выдела	Площадь выдела	Наименование выполненного мероприятия, иного воздействия; изменение качества земли; хозяйства	Год проведения (возраст)	Объемные показатели мероприятия, га, м3	Подпись лица произведшего запись

Мытищинский лесопарк | Функциональная зона: Особо охраняемая зона | Квартал 37

N выдела	Площадь, га	Состав. Покров, почва, рельеф, особ. выд. Хар.лесн. культур: Кадастров.оценка	Ярус	Элемент леса	Возраст	Высота	Диаметр	Кл.бонит.	Гр.возоб.	Бонитет	Тип леса ТЛУ	Полнота	Запас сырораст. леса, дес.кбм: Сумм: на 1 га	Кл. Запас на выделе, дес.кбм: общий	по породам	Состояние	Динамика	Захламленность: общий	Захламленность: лик-ных	Хозяйственные мероприятия: вида
1	2.7	7С3Е+Е,ЛП,В,Б	1	С	140	30	44	7	4	2	Сслм	0.7	33	87.7	61.4				8	Уборка неликв.др
				Е	90	22	36				В2				26.3					
				Е	50	17	20													
				ЛП																
				В																
				Б																
		подрост: 10Е (15) 2 м, 1 тыс.шт/га, благонадежный подлесок: ЛЩ, Р, МЛ Средний Класс пожарной опасности 3 Краснокнижные растения: Ландыш майский Рекреационная х-ка: тип ландшафта Закрыт. вертик.сомкн, эстетическая оценка 1, рекреационная оценка Высокая, Повышенной устойчивости, проходимость Плохая, просматриваемость Средняя, регулирование рекреации не требуется Особенности: Полнота неравномерная, Насаждение разновозрастное, Состав неоднородный, Размещение подроста груп.																		
2	8.4	6С1Е3Б+Е,ЛП,В	1	С	150	30	48	8	4	2	Сслм	0.4	21	177.2	106.3	8.4			25.3	Выбор.санрубка
				Е	110	27	40				В2				17.7					
				Б		27	32								53.2					
				Е	70	27	24													
				ЛП			24													
				В			24													
		подрост: 5ЛП5В (10) 2 м, 5 тыс.шт/га, благонадежный подлесок: СМР, ЛЩ, Ж Редкий Класс пожарной опасности 3 Краснокнижные растения: Ландыш майский, Незабудка лесная Рекреационная х-ка: тип ландшафта Закрыт. вертик.сомкн, эстетическая оценка 1, рекреационная оценка Высокая, Устойчивые, проходимость Средняя, просматриваемость Плохая, треб. незначит. регулир. рекреации Особенности: Состав неоднородный, Полнота неравномерная, Насаждение разновозрастное, Размещение подроста груп.																		

Мытищинский лесопарк | Функциональная зона: Особо охраняемая зона | Квартал 37

N выд.	Площадь, га	Состав. Покров, рельеф, исхожд. Хар.лесн. культур: Кадастров.оценка	Ярус	Элемент леса	Возраст	Высота	Диаметр	Кл.бон.	Гр.поч.	Бонитет	Тип леса ТЛУ	Полнота	Запас сырораст. Сумм: на 1 га	Кл. Запас на выделе, дес.кбм: общий	по породам	Ед. хар.	Захламленность: общий	лик.	Хозяйственные мероприятия
1	2	3	4	5	6	7	8	9	10	11	12	13	14	15	16	17	18	19	20	21	22	23	24
3	14.3	6С4Е+Е,Е,Б	1	29	С	140	30	44	7	4	2	Сслм	0.5	26	370.6	222.4	14.3		28.5		Выбор.санрубка
					Е	110	28	40				В2				148.2					
					Е	70	23	28													
					Е	45	18	20													
					Б																
		подрост: 10Е (15) 2 м, 0.5 тыс.шт/га, благонадежный																			
		подлесок: ЛЩ, Ж Средний																			
		Класс пожарной опасности 3																			
		Краснокнижные растения: Ландыш майский																			
		Рекреационная х-ка: тип ландшафта Закрыт. вертик.сомкн, эстетическая оценка 1, рекреационная оценка Высокая, Повышенной устойчивости, проходимость Плохая, просматриваемость Средняя, регулирование рекреации не требуется																			
		Особенности: Состав неоднородный, Полнота неравномерная, Насаждение разновозрастное, Размещение подроста груп.																			
4	1.8	Ветровальник			С																Сплош.санрубка
		Единичные деревья									2	Сслм				7.1			26.5		100%
		8С2Е1Б+ЛП		32	С	140	30	44				В2	2.3			2.9					Лес.культуры
					Е	110	28	36								0.8					
					Б	70	28	32								0.4					
					ЛП																
		подлесок: ЛЩ, Ж, Р Густой																			
		Класс пожарной опасности 3																			
		Рекреационная х-ка: тип ландшафта Открытый с дерев., эстетическая оценка 3, рекреационная оценка Низкая, Пониженной устойчивости, проходимость Средняя, просматриваемость Средняя, рекреация не допускается																			

N выдела	Площадь, га	Состав.Подр.Подл.Покров,почва, рельеф,особ.выд.Про исхожд.Кат.земель Хар.лесн. культур Кадастров.оценка	Я Р У С	Высота Яруса	Элемент леса	Возраст	Высота	Диаметр	Кл.Гр.Бонит	Кл.Гр.Бонит	Тип леса ТЛУ	Полнота Сумма пл. сеч.	Запас сырораст. леса, дес.кбм на 1 га	Запас сырораст. леса, дес.кбм общий на выдел	Запас сырораст. леса, дес.кбм по составляющ	Кл. Запас на выделе, дес.кбм: Ва рн ос ти	Кл. Запас на выделе, дес.кбм: Су хо стоя стар.	Кл. Запас на выделе, дес.кбм: Ре дин	Кл. Запас на выделе, дес.кбм: Еди нич ных дер.	Кл. Запас на выделе, дес.кбм: Захламлен. общий	Кл. Запас на выделе, дес.кбм: Захламлен. лик вида	Хозяйственные мероприятия
1	2	3	4	5	6	7	8	9	10	11	12	13	14	15	16	17	18	19	20	21	22	23	24
5	1.3	Культуры лесные																					
		10Б+ОС,В,Е	1	24	Б	67	24	32	7	3	2	Сслм	0.5	16	21.2	21.2					0.7		
					ОС							В2											
					В																		
					Е	35																	
		подлесок: БЗН, ЛЩ, АЖ Средний																					
		Класс пожарной опасности 4																					
		Культуры: год создания л/к 1953, состояние Хорошие																					
		Краснокнижные растения: Ландыш майский																					
		Рекреационная х-ка: тип ландшафта Закрыт. гориз. сомкн, эстетическая оценка 2, рекреационная оценка Средняя, Устойчивые, проходимость Средняя, просматриваемость Средняя, треб. незначит. регулир. рекреации																					
		Особенности: Полнота неравномерная																					
6	0.8	7Б1ОС1ИВД1Е+В	1	15	Б	60	15	20	6	2	3	Прчб	0.4	6	5.1	3.6					0.42		
					ОС		16	20				С4				0.5							
					ИВД		12	20								0.5							
					Е		15	20								0.5							
					В																		
		подлесок: БЗН,ИВК Густой																					
		Класс пожарной опасности 5																					
		Рекреационная х-ка: тип ландшафта Закрыт. вертик.сомкн, эстетическая оценка 3, рекреационная оценка Низкая, Устойчивые, проходимость Средняя, просматриваемость Средняя, треб. незначит. регулир. рекреации																					
7	0.0	Канава мелиоратив.																					
												-											
		Класс пожарной опасности 5																					
		Земли линейного протяжения: ширина 10.0 м, протяженность 0.02 км																					
8	0.4	Просеки квартальные																					
												-											
		Класс пожарной опасности 5																					
		Земли линейного протяжения: ширина 4.0 м, протяженность 1.10 км																					

Мытищинский лесопарк | Функциональная зона: Особо охраняемая зона | Квартал 37

N выдела	Площадь, га	Состав. Покров, рельеф, Хар. лесн. культур. Кадастров. оценка	Подр. почва, особ. Кат. земель	Подл. выд. Яр	Я: Про: Ус	Вы- сота	Элемент леса	Возраст	Вы- сота	Диаметр	Кл. бон.	Гр. поло.	Бо: нит.	Тип леса	Полнота	Запас сырораст. Сумм: на 1 га	Кл. то:	Запас на выделе, дес.кбм общий	по составляющим породам	Запас на выделе, дес.кбм захламлен.	Хозяйственные мероприятия
1	2	3	4	5	6	7	8	9	10	11	12	13	14	15	16	17	18	19	20	21	22	23	24
9	0.4	Дорога автом.грунтовая												-									
		Класс пожарной опасности 5 Земли линейного протяжения: ширина 4.0 м, протяженность 0.97 км																					
		Итого по категории																					
	30.1															661		30		4	89		
		По составляющим породам																					
																	С	390					
																	Е	193					
																	В						
																	Б	78					
																	ОС						
																	ЛП						
																	ИВД						
		Итого по кварталу																					
	30.1															661		30		4	89		
		По составляющим породам																					
																	С	390					
																	Е	193					
																	В						
																	Б	78					
																	ОС						
																	ЛП						
																	ИВД						

Отметка об изменениях после лесоустройства

N выдела	Площадь выдела	Наименование выполненного мероприятия, иного воздействия; изменение качества земли; хозяйства	Год проведения (возобновления)	Объемные показатели мероприятия, га, м3	Подпись лица произведшего запись	N выдела	Площадь выдела	Наименование выполненного мероприятия, иного воздействия; изменение качества земли; хозяйства	Год проведения (возобновления)	Объемные показатели мероприятия, га, м3	Подпись лица произведшего запись

Мытищинский лесопарк | Функциональная зона: Рекреационная зона | Квартал 38

N выдела	Площадь, га	Состав. Покров, почва, рельеф, особ. выд. Исхожд. Кат. земель: Хар. лесн. культур: Кадастров. оценка	Ярус	Возраст	Элемент леса	Высота, м	Диаметр, см	Класс бонитета	Тип леса	Полнота	Запас сырораст. леса, дес.кбм: Сумм. на 1 га	Кл. Запас на выделе, дес.кбм: общий на выдел	по составообразующ	Категория состояния	Динамика стар.	Запасная часть: общий	Захламленность: ликвидная	Хозяйственные мероприятия: вида
1	3.2	5С4Е1Б+Д	1	26	С	90	26	36	5	3	1	Сслм	0.7	29	93.5	46.7		3.2		
					Е		25	32				В2				37.4				
					Б		25	28								9.4				
					Д			28												
		10Е+В,ЛП,Е	2	21	Е	60	21	20					0.3	12	38.7	38.7				
					В															
					ЛП															
					Е	40	10	12												
		подлесок: ЛЩ, Р, Ж Густой																		
		Класс пожарной опасности 3																		
		Краснокнижные растения: Ландыш майский																		
		Рекреационная х-ка: тип ландшафта Закрыт. вертик.сомкн, эстетическая оценка 2, рекреационная оценка Средняя, Устойчивые, проходимость Средняя, просматриваемость Средняя, регулирование рекреации не требуется																		
		Особенности: Размещение подроста груп., Состав неоднородный, Полнота неравномерная, Насаждение разновозрастное																		
2	1.9	7С2Е1Б	1	29	С	140	30	48	7	4	2	Сслм	0.4	21	40.9	28.6		3.9		Уборка неликв.др
					Е	100	26	40				В2				8.2				
					Б	90	26	32								4.1				
		10Е+КЛ,В,ЛП	2	21	Е	55	21	20					0.3	12	23.4	23.4				
					КЛ															
					В															
					ЛП															
		подрост: 10Е (15) 2 м, 0.5 тыс.шт/га, благонадежный																		
		подлесок: ЛЩ, Р, БРК Средний																		
		Класс пожарной опасности 3																		
		Краснокнижные растения: Ландыш майский																		
		Рекреационная х-ка: тип ландшафта Закрыт. вертик.сомкн, эстетическая оценка 1, рекреационная оценка Высокая, Повышенной устойчивости, проходимость Хорошая, просматриваемость Хорошая, регулирование рекреации не требуется																		
		Особенности: Полнота неравномерная, Насаждение разновозрастное, Состав неоднородный, Размещение подроста груп.																		

N выдела	Площадь, га	Состав.Подр.Подл.:Покров,почва, рельеф,особ.выд.исхожд.Кат.земель:Хар.лесн. культур:Кадастров.оценка	Я:Р:У:С:Ус:а	Вы-сота	Элемент леса	Воз:со-ст	Вы-та	Диаметр	Кл.Гр.Бонитета	Тип леса ТЛУ	Полнота	Запас сырораст. ота : леса, дес.кбм Сумм: на 1 га	Кл. Запас на выделе, дес.кбм: то:	ва:су-ос:стоя	ре-ди	еди-ных	захламлен.: общий	лик-вида	Хозяйственные мероприятия
1	2	3	4	5	6	7	8	9	10	11	12	13	14	15	16	17	18	19	20	21	22	23	24
3	1.8	5С3Е2Б+Е,С	1	26	С	90	26	32	5	3	1	Сслм	0.5	21	37	18.5					3.5		Уборка неликв.др
					Е		25	28				В2				11.1							
					Б		26	28								7.4							
					Е	110		28															
					С	120		28															

подлесок: ЛЩ, БЗН, Ж Средний
Класс пожарной опасности 3
Краснокнижные растения: Ландыш майский
Рекреационная х-ка: тип ландшафта Закрыт. вертик.сомкн, эстетическая оценка 2, рекреационная оценка Средняя, Устойчивые, проходимость Средняя, просматриваемость Средняя, треб. значит. регулир. рекреации
Особенности: Насаждение разновозрастное, Площадь захламлена, Состав неоднородный, Полнота неравномерная

4	1.5	7С3Е	1	29	С	140	30	48	7	4	2	Сслм	0.4	21	31.2	21.8					4.5		Уборка неликв.др
					Е	120	28	40				В2				9.4							
		10Е	2	19	Е	50	19	20					0.3	10	14.9	14.9							

подрост: 10Е (15) 2 м, 1 тыс.шт/га, благонадежный
подлесок: ЛЩ, Р Средний
Класс пожарной опасности 3
Краснокнижные растения: Ландыш майский
Рекреационная х-ка: тип ландшафта Закрыт. вертик.сомкн, эстетическая оценка 2, рекреационная оценка Средняя, Устойчивые, проходимость Средняя, просматриваемость Средняя, регулирование рекреации не требуется
Особенности: Насаждение разновозрастное, Размещение подроста груп., Состав неоднородный, Полнота неравномерная

5	0.4	8Б2Е	1	22	Б	45	22	24	5	2	1	Сслм	0.5	13	5.6	4.5					0.43		Прорежив.1 оч.
					Е	45	20	24				В2				1.1							30%
		10Е	2	13	Е	35	13	16					1	19	8.1	8.1							

Класс пожарной опасности 4
Культуры: год создания л/к 1985, состояние Удовлетворительные
Краснокнижные растения: Ландыш майский
Рекреационная х-ка: тип ландшафта Закрыт. вертик.сомкн, эстетическая оценка 3, рекреационная оценка Средняя, Устойчивые, проходимость Средняя, просматриваемость Средняя, треб. незначит. регулир. рекреации

N выдела	Площадь, га	Состав.Подр.Подл.Покров,почва, рельеф,особ.выд.Про исхожд.Кат.земель Хар.лесн. культур Кадастров.оценка	Я Р У С	Высота Яруса	Элемент леса	Возраст	Высота	Диаметр	Кл.Гр.Бонит	Кл.Гр.Бонит	Тип леса ТЛУ	Полнота Сумма пл. сеч.	Запас сырораст. леса, дес.кбм на 1 га	Запас сырораст. леса, дес.кбм общий на выдел	Запас сырораст. леса, дес.кбм по составляющ	Кл. Запас на выделе, дес.кбм: товарн. ос. ти	Кл. Запас на выделе, дес.кбм: сухостоя стар.	Кл. Запас на выделе, дес.кбм: ре-дин	Кл. Запас на выделе, дес.кбм: единичных дер.	Кл. Запас на выделе, дес.кбм: захламлен. общий	Кл. Запас на выделе, дес.кбм: захламлен. лик-вида	Хозяйственные мероприятия
1	2	3	4	5	6	7	8	9	10	11	12	13	14	15	16	17	18	19	20	21	22	23	24
6	1.1	8С2Е	1	30	С	140	30	44	7	4	2	Сслм	0.6	33	35.5	28.4					1.1		Уборка неликв.др
					Е		30	44				В2				7.1							
		10Е	2	16	Е	50	16	16					0.3	8	8.6	8.6							

подрост: 10Е (20) 3 м, 1 тыс.шт/га, благонадежный
подлесок: ЛЩ Средний
Класс пожарной опасности 3
Краснокнижные растения: Ландыш майский
Рекреационная х-ка: тип ландшафта Закрыт. вертик.сомкн, эстетическая оценка 1, рекреационная оценка Высокая, Повышенной устойчивости, проходимость Хорошая, просматриваемость Хорошая, регулирование рекреации не требуется
Особенности: Насаждение разновозрастное, Размещение подроста груп., Состав неоднородный, Полнота неравномерная

7	1.3	5С3Е2Б+Е	1	26	С	90	26	32	5	3	1	Сслм	0.7	30	37.6	18.8					1.3		Уборка неликв.др
					Е		25	28				В2				11.3							
					Б		26	28								7.5							
					Е	110		28															
		10Е	2	13	Е	40	13	12					0.3	6	7.5	7.5							

подрост: 10Е (15) 2 м, 0.6 тыс.шт/га, благонадежный
подлесок: ЛЩ Густой
Класс пожарной опасности 3
Краснокнижные растения: Ландыш майский
Рекреационная х-ка: тип ландшафта Закрыт. вертик.сомкн, эстетическая оценка 2, рекреационная оценка Средняя, Устойчивые, проходимость Средняя, просматриваемость Хорошая, треб. незначит. регулир. рекреации
Особенности: Размещение подроста груп., Насаждение разновозрастное, Полнота неравномерная, Состав неоднородный

8	0.6	5Е5С+Б	1	27	Е	110	26	32	6	4	2	Еслш	0.3	17	9.8	4.9					2.3		Уборка неликв.др
					С	120	28	44				С2				4.9							
					Б																		

подлесок: ЛЩ, БЗН, Ж, Р Густой
Класс пожарной опасности 3
Краснокнижные растения: Ландыш майский
Рекреационная х-ка: тип ландшафта П/открыт груп. разм., эстетическая оценка 3, рекреационная оценка Низкая, Средней устойчивости, проходимость Плохая, просматриваемость Плохая, требуется строгий режим рекреации
Особенности: Площадь захламлена

Мытищинский лесопарк | Функциональная зона: Рекреационная зона | Квартал 38

N выдела	Площадь, га	Состав. Покров, почва, рельеф, особ. выд. Хар. лесн. культур. Кадастров. оценка	Подр.	Подл.	Ярус	Высота	Элемент	Возраст	Высота	Диаметр	Класс бонитета	Тип леса	Полнота	Запас сырораст. леса, дес.кбм	Кл. ТЛУ	Запас на выделе, дес.кбм: общий	по породам	Категория земель	Характер рубки	Единичные деревья	Захламленность: общий	лик.	Хозяйственные мероприятия
1	2	3	4	5	6	7	8	9	10	11	12	13	14	15	16	17	18	19	20	21	22	23	24
9	0.3	Культуры лесные 10Б+Е	1	21	Б Е	63 40	21	28	7	3	2	Сслм В2	0.7	18	4.6	4.6					0.13		
		подрост: 10Е (15) 3 м, 3 тыс.шт/га, благонадежный подлесок: Р Редкий Класс пожарной опасности 4 Культуры: год создания л/к 1957, состояние Хорошие Рекреационная х-ка: тип ландшафта Закрыт. гориз. сомкн, эстетическая оценка 1, рекреационная оценка Высокая, Повышенной устойчивости, проходимость Хорошая, просматриваемость Хорошая, регулирование рекреации не требуется Особенности: Размещение подроста груп.																						
10	2.5	Поляна для отдыха Единичные деревья 10Б		26	Б	40	26	32				- С2		0.5							1.3		
		подлесок: МЛ, Р Редкий Класс пожарной опасности 2 Рекреационная х-ка: тип ландшафта Открытый с дерев., эстетическая оценка 1, рекреационная оценка Высокая, Повышенной устойчивости, проходимость Хорошая, просматриваемость Хорошая, регулирование рекреации не требуется																						
11	5.7	Болото										-												
		Класс пожарной опасности 5 Болота: Низинное, Осоковое, мощность торфяного слоя 2 м, Ива древовидная, % зарастания 20 Рекреационная х-ка: тип ландшафта П/открыт груп. разм., эстетическая оценка 2, рекреационная оценка Средняя, проходимость Плохая, просматриваемость Плохая																						

N вы-де-ла	Пло-щадь, га	Состав.Подр.Подл.Покров,почва, ре-льеф,особ.выд.Про-исхожд.Кат.земель Хар.лесн. культур Кадастров.оценка	Я Р У С	Вы-со-та Яр ус а	Эле-мент ле-са	Воз-ра ст	Вы-со-та	Ди-ам ет р	Кл.Гр.Бо-во:зр:зр:ас:ас:та:та:та:	Тип леса ТЛУ	Полн:Запас сырораст. ота леса, дес.кбм Сумм: на пл: 1 га сеч.:	Кл. Запас на выделе, дес.кбм: то: ва:су-рн:хо-ос:стоя:дин стар.	ре-ди-ных дер.	еди-нич-ных дер.	захламлен. общий	лик-вида	Хозяйственные мероприятия
1	2	3	4	5	6	7	8	9	10 11 12	13	14	15	16	17	18	19	20	21	22	23	24
12	2.4	Поляна для отдыха																			
		Единичные деревья								-											
		9Б1Е+С		12	Б	20	12	16				0.5						1.1			
					Е													0.1			
					С																
		подрост: 5Б3ИВБ2ЛП (7) 1.5 м, 0.5 тыс.шт/га, благонадежный																			
		подлесок: ЛЩ, СВД, Р Редкий																			
		Класс пожарной опасности 2																			
		Рекреационная х-ка: тип ландшафта Открытый с дерев., эстетическая оценка 1, рекреационная оценка Высокая, Устойчивые, проходимость Хорошая, просматриваемость Хорошая, треб. незначит. регулир. рекреации																			
13	1.0	10Б+ОС,С,Е	1	22	Б	45	22	16	5 2 1	Сслм	0.6	16	15.4	15.4							
					ОС					В2											
					С	70															
					Е	45															
		подрост: 5Е5Б (15) 2 м, 0.5 тыс.шт/га, благонадежный																			
		подлесок: Р, БРК Редкий																			
		Класс пожарной опасности 4																			
		Краснокнижные растения: Ландыш майский, Незабудка лесная																			
		Рекреационная х-ка: тип ландшафта Закрыт. гориз. сомкн, эстетическая оценка 1, рекреационная оценка Высокая, Повышенной устойчивости, проходимость Хорошая, просматриваемость Хорошая, регулирование рекреации не требуется																			
		Особенности: Насаждение разновозрастное, Полнота неравномерная, Размещение подроста груп.																			
14	4.0	7С3Е	1	30	С	150	30	44	8 4 2	Сслм	0.4	22	88.3	61.8				2			
					Е	110	31	44		В2				26.5							
		8Е2Б+Е	2	20	Е	70	20	28			0.5	19	76.2	61							
					Б		22	28						15.2							
					Е	40	15	20													
		подрост: 6Е2Б2КЛ (20) 3 м, 3 тыс.шт/га, благонадежный																			
		подлесок: СМР, Р, БРК Редкий																			
		Класс пожарной опасности 3																			
		Краснокнижные растения: Ландыш майский, Незабудка лесная																			
		Рекреационная х-ка: тип ландшафта Закрыт. вертик.сомкн, эстетическая оценка 1, рекреационная оценка Высокая, Устойчивые, проходимость Хорошая, просматриваемость Хорошая, регулирование рекреации не требуется																			
		Особенности: Полнота неравномерная, Насаждение разновозрастное, Состав неоднородный, Размещение подроста груп.																			

Мытищинский лесопарк | Функциональная зона: Рекреационная зона | Квартал 38

N выдела	Площадь, га	Состав. Покров, почва, рельеф, особ. выд. Хар. лесн. культур. Кадастров. оценка	Подр.	Подл.	Ярус	Элемент леса	Возр.	Высота	Диам.	Кл. сомк.	Гр. поч.	Бон.	Тип леса	Полнота	Запас сырораст. Сумм. на 1 га	Кл. Запас на выделе, дес.кбм: общий	по преобл.	Запас на выделе, дес.кбм: захламлен.	Хозяйственные мероприятия: единич.	по группам	по видам
1	2	3	4	5	6	7	8	9	10	11	12	13	14	15	16	17	18	19	20	21	22	23	24
15	2.9	Ветровальник Единичные деревья 5С4Е1Б+ЛП			28	Е 1 С Е Б ЛП		110 100 110	28 27 28	40 32 32			Еслш С2	1.5	4.4	46.6 2.2 1.8 0.4					Сплош.санрубка 100% Лес.культуры
		подлесок: БЗН, МЛ, Ж, Р Густой Класс пожарной опасности 3 Краснокнижные растения: Ландыш майский, % покрытия 97, Незабудка лесная Рекреационная х-ка: тип ландшафта Открытый с дерев., эстетическая оценка 3, рекреационная оценка Низкая, Пониженной устойчивости, проходимость Плохая, просматриваемость Плохая, рекреация не допускается																				
16	0.5	Дорога автом.иск.покр. -																				
		Класс пожарной опасности 5 Земли линейного протяжения: ширина 10.0 м, протяженность 0.57 км																				
17	0.2	Ручей -																				
		Класс пожарной опасности 5 Земли линейного протяжения: ширина 2.0 м, протяженность 0.80 км																				
18	0.2	Просеки квартальные -																				
		Класс пожарной опасности 5 Земли линейного протяжения: ширина 4.0 м, протяженность 0.56 км																				
19	0.7	Дорога автом.грунтовая -																				
		Класс пожарной опасности 5 Земли линейного протяжения: ширина 4.0 м, протяженность 1.80 км																				

Мытищинский лесопарк | Функциональная зона: Рекреационная зона | Квартал 38

N выдела	Площадь, га	Состав. Покров, рельеф, исходжд. Хар. лесн. культур. Кадастров. оценка	Подр. Подл. почва, особ. выд. Кат. земель	Я: Р: У: С:	Вы- со- та	Элемент леса	Воз- ра- ст	Вы- со- та	Ди- ам	Кл. ет	Гр. зр	Бо- зр	Ни- те	Тип леса	Полнота	Запас сырораст. леса, дес.кбм: Сумм. на 1 га пл. сеч.: га	Кл. ото-	Запас на выделе, дес.кбм: общий	по составляющим породам	Хозяйственные мероприятия: рн-	хо-	сто-	яние	ных	общий	захламлен.: лик-	вида	единичных
1	2	3	4	5	6	7	8	9	10	11	12	13	14	15	16	17	18	19	20	21	22	23	24					
	Итого по категории																											
32.2																577		4		7	69							
	По составляющим породам																											
																С	230											
																Е	279											
																Д												
																В												
																КЛ												
																Б	68											
																ОС												
																ЛП												
	Итого по кварталу																											
32.2																577		4		7	69							
	По составляющим породам																											
																С	230											
																Е	279											
																Д												
																В												
																КЛ												
																Б	68											
																ОС												
																ЛП												

Отметка об изменениях после лесоустройства

N выдела	Площадь выдела	Наименование выполненного мероприятия, иного воздействия; изменение категории земли; хозяйства	Год проведения (возобновления)	Объемные показатели мероприятия, га, м3	Подпись лица произведшего запись	N выдела	Площадь выдела	Наименование выполненного мероприятия, иного воздействия; изменение категории земли; хозяйства	Год проведения (возобновления)	Объемные показатели мероприятия, га, м3	Подпись лица произведшего запись

Мытищинский лесопарк | Функциональная зона: Рекреационная зона | Квартал 39

N выдела	Площадь, га	Состав. Покров, почва, рельеф, особ. выд. Исхожд. Кат. земель: Хар. лесн. культур: Кадастров. оценка	Ярус	Высота	Элемент	Возраст	Высота	Диаметр	Кл. бонитета	Гр. возобн.	Тип леса	Полнота	Запас сырораст. Сумм: на 1 га: общий	Кл. Запас на выделе, дес.кбм: по составляющ:	Ред. сомкн.	Единич. деревья	Захламлен.: общий	Захламлен.: лик-вида	Хозяйственные мероприятия
1	2.0	8С2Е	1	29	С	130	29	44	7	4	2	Сслм	0.4	20	39.2	31.4	1		2	
					Е	100	27	36				В2				7.8				
		6Е4С+Е,Б	2	25	Е	70	25	28					0.4	20	39.2	23.5				
					С											15.7				
					Е	50	12	16												
					Б			16												
		подрост: 10Е (15) 2 м, 0.5 тыс.шт/га, благонадежный																		
		подлесок: Р, ЛЩ, КЗБ Средний																		
		Класс пожарной опасности 3																		
		Краснокнижные растения: Ландыш майский, Незабудка лесная																		
		Рекреационная х-ка: тип ландшафта Закрыт. вертик.сомкн, эстетическая оценка 2, рекреационная оценка Средняя, Устойчивые, проходимость Средняя, просматриваемость Средняя, треб. незначит. регулир. рекреации																		
		Особенности: Площадь захламлена, Размещение подроста груп., Насаждение разновозрастное, Полнота неравномерная, Состав неоднородный																		
2	0.1	Ветровальник			С															Сплош.санрубка
		Единичные деревья									2	Сслм			0.27		2			100%
		6С3Е1Б		29	С	130	29	44				В2	2.4			0.1				Лес.культуры
					Е											0.1				
					Б															
		подлесок: ЛЩ, КЗБ, Р, Ж Густой																		
		Класс пожарной опасности 3																		
		Краснокнижные растения: Ландыш майский																		
		Рекреационная х-ка: тип ландшафта Открытый с дерев., эстетическая оценка 3, рекреационная оценка Низкая, Средней устойчивости, проходимость Хорошая, просматриваемость Хорошая, рекреация не допускается																		
		Особенности: Площадь захламлена																		

Мытищинский лесопарк | Функциональная зона: Рекреационная зона | Квартал 39

N выдела	Площадь, га	Состав. Покров, почва, рельеф, особ. выд. Хар. лесн. культур: Кадастров. оценка	Подр.	Подл.	Ярус	Высота	Элемент	Возраст	Вы- сота	Диаметр	Кл. бон.	Гр. поло- ты	Бонитет	Тип леса	Полнота	Запас сырораст. леса, дес.кбм: Сумм. на 1 га	Кл. Запас на выделе, дес.кбм: общий	по составу	Хозяйственные мероприятия: рн:хо- зяйств. стоя: дин.	еди- нич- ных дер.	Захламлен.: общий	лик- видо	Хозяйственные мероприятия
1	2	3	4	5	6	7	8	9	10	11	12	13	14	15	16	17	18	19	20	21	22	23	24
3	6.0	Культуры лесные																					Проходн.1 оч.
		9С1Б+ЛП	1	23	С	66	23	28	4	2	1	Сслм	0.8	30	181	162.9							10%
					Б		23	32				В2				18.1							
					ЛП																		
		10Е	2	15	Е	45	15	12					0.3	7	42.2	42.2							
		подлесок: СМР, Р, ЧР Средний																					
		Класс пожарной опасности 3																					
		Культуры: год создания л/к 1952, состояние Хорошие																					
		Краснокнижные растения: Ландыш майский																					
		Рекреационная х-ка: тип ландшафта Закрыт. гориз. сомкн, эстетическая оценка 1, рекреационная оценка Высокая, Повышенной устойчивости, проходимость Плохая, просматриваемость Средняя, регулирование рекреации не требуется																					
		Особенности: Полнота неравномерная, Состав неоднородный																					
4	0.1	Поляна для отдыха																					
		Единичные деревья											-										
		10Б+КЛ,ЛП		15	Б	30	15						0.5			0.1							
					КЛ																		
					ЛП																		
		подлесок: СВД, Ж, ЛЩ Средний																					
		Класс пожарной опасности 2																					
		Краснокнижные растения: Ландыш майский																					
		Рекреационная х-ка: тип ландшафта Открытый с дерев., эстетическая оценка 1, рекреационная оценка Высокая, Устойчивые, проходимость Хорошая, просматриваемость Хорошая, треб. незначит. регулир. рекреации																					

Мытищинский лесопарк | Функциональная зона: Рекреационная зона | Квартал 39

N выдела	Площадь, га	Состав. Покров, рельеф, Хар.лесн. культур. Кадастров.оценка	Ярус	Элемент леса	Возраст	Высота	Диаметр	Кл.бонитета	Гр.возр.	Бонитет	Тип леса, ТЛУ	Полнота	Запас сырораст. леса, дес.кбм: Сумм. на 1 га пл. сеч.: га	Кл. Запас на выделе, дес.кбм: общий	по составляющ.	Хозяйственные мероприятия: Захламленность: общий	Единичных деревьев	Лик-ние	Хозяйственные мероприятия: вид
1	2	3	4	5	6	7	8	9	10	11	12	13	14	15	16	17	18	19	20	21	22	23	24
5	6.6	Культуры лесные 6С1Б1Е2С+Е	1	28	С Б Е С Е	68 68 68 130 100	29 24 23 30 28	28 32 28 52 44	4	2	1А	Сслм В2	0.8	39	259.2	155.6 25.9 25.9 51.8	6.6						Проходн.1 оч. 10%
		10Е	2	14	Е	50	14	16					0.3	6	39.9	39.9							
		подрост: 10Е (20) 3 м, 1 тыс.шт/га, благонадежный подлесок: Р, ЧР, СМР Средний Класс пожарной опасности 3 Культуры: год создания л/к 1952, состояние Хорошие Краснокнижные растения: Ландыш майский Рекреационная х-ка: тип ландшафта Закрыт. вертик.сомкн, эстетическая оценка 1, рекреационная оценка Высокая, Повышенной устойчивости, проходимость Хорошая, просматриваемость Средняя, регулирование рекреации не требуется Особенности: Размещение подроста груп., Состав неоднородный, Полнота неравномерная, Насаждение разновозрастное																					
6	0.4	Ветровальник Единичные деревья 8С2Б+Е		23	С Б Е	68	23 24	28 32		2		Сслм В2		11	0.22	3.9 1	2.2						Выбор.санрубка Лес.культуры
		подлесок: БЗН, В, Ж, СВД Густой Класс пожарной опасности 3 Культуры: год создания л/к 1952, состояние Удовлетворительные Краснокнижные растения: Малина Рекреационная х-ка: тип ландшафта Открытый-редина, эстетическая оценка 3, рекреационная оценка Низкая, Средней устойчивости, проходимость Плохая, просматриваемость Плохая, треб. значит. регулир. рекреации																					

Мытищинский лесопарк | Функциональная зона: Рекреационная зона | Квартал 39

N выдела	Площадь, га	Состав. Покров, почва, рельеф, особ. выд. Исхожд. Кат. земель: Хар. лесн. культур: Кадастров. оценка	Ярус	Элемент	Возраст	Высота	Диаметр	Кл. бонитета	Тип леса	Полнота	Запас сырораст. Сумм: на 1 га	Кл. Запас на выделе, дес.кбм: общий	по преобл.	Категория хозяйственная	Категория защитная	Захламленность: общий	Захламленность: ликвидная	Хозяйственные мероприятия
1	2	3	4	5	6	7	8	9	10	11	12	13	14	15	16	17	18	19	20	21	22	23	24
7	3.0	10С+Е,Б,В	1	23	С Е Б В	67	23	28	4	2	1	Сслм В2	0.8	30	90.3	90.3			3				Проходн.1 оч. 10%
		10Е+Б,В,КЛО,ЛП	2	12	Е Б В КЛО ЛП	45	12						0.2	3	9	9							
		подрост: 10Е (20) 3 м, 1 тыс.шт/га, благонадежный подлесок: Р, БЗН, СПР, Ж Средний Класс пожарной опасности 3 Культуры: год создания л/к 1953, состояние Хорошие Краснокнижные растения: Ландыш майский, % покрытия 97 Рекреационная х-ка: тип ландшафта Закрыт. вертик.сомкн, эстетическая оценка 1, рекреационная оценка Высокая, Повышенной устойчивости, проходимость Хорошая, просматриваемость Средняя, регулирование рекреации не требуется Особенности: Полнота неравномерная, Размещение подроста груп., Насаждение разновозрастное, Состав неоднородный																					
8	1.0	Культуры лесные																					
		10Б+С,ЛП,В	1	22	Б С ЛП В	65	22	24	7	3	2	Сслм В2	0.7	19	19.2	19.2			0.5				
		подлесок: Р, Ж, ЛЩ, СПР Густой Класс пожарной опасности 4 Культуры: год создания л/к 1953, состояние Хорошие Краснокнижные растения: Брусника, % покрытия 2, Черника, % покрытия 3, Брусника, % покрытия 2 Рекреационная х-ка: тип ландшафта Закрыт. гориз. сомкн, эстетическая оценка 2, рекреационная оценка Средняя, Устойчивые, проходимость Средняя, просматриваемость Средняя, треб. незначит. регулир. рекреации Особенности: Полнота неравномерная																					

Мытищинский лесопарк | Функциональная зона: Рекреационная зона | Квартал 39

N выдела	Площадь, га	Состав. Покров, рельеф, исхожд. Хар. лесн. культур. Кадастров. оценка	Подр. Подл. почва, особ. выд. Кат. земель	Я: Ре- Про: С: Ус: а	Вы- со- та: ср	Эле- мент:	Воз: Вы- ра: ст	Ди: Кл. Гр. Бо: ам: во: во: ни:	Тип леса	Полн: ота: Сумм: а пл: 1 сеч.: га	Запас сырораст. леса, дес.кбм: на выдел:	Кл. то: общий	Запас на выделе, дес.кбм: по составляющим: вляющ:	Захламлен.: ре- ди- нич- общий	Хозяйственные мероприятия: лик- вида	
1	2	3	4: 5	6	7	8	9	10:11:12:	13	14	15	16	17	18: 19	20	21	22	23	24
9	0.5	Просеки квартальные								-									
		Класс пожарной опасности 5 Земли линейного протяжения: ширина 4.0 м, протяженность 1.30 км																	
10	0.2	Дорога автом.грунтовая								-									
		Класс пожарной опасности 5 Земли линейного протяжения: ширина 4.0 м, протяженность 0.59 км																	
		Итого по категории																	
	20.0										719		1		5	16			
		По составляющим породам																	
												С	508						
												Е	148						
												В							
												КЛО							
												Б	63						
												ЛП							
		Итого по кварталу																	
	20.0										719		1		5	16			
		По составляющим породам																	
												С	508						
												Е	148						
												В							
												КЛО							
												Б	63						
												ЛП							

О т м е т к а о б и з м е н е н и я х п о с л е л е с о у с т р о й с т в а

N выдела	Площадь выдела	Наименование выполненного мероприятия, иного воздействия; изменение кат. земли; хозяйства	Год проведения (возд.)	Объемные показатели мероприятия, га, м3	Подпись лица произведшего запись

Мытищинский лесопарк | Функциональная зона: Особо охраняемая зона | Квартал 40

N выдела	Площадь, га	Состав. Покров, рельеф, исходжд. Хар. лесн. культур. Кадастров. оценка	Подр.	Подл.	Ярус	Элемент леса	Возраст, лет	Высота, м	Диаметр, см	Класс бонитета	Тип леса	Полнота	Запас сырораст. леса, дес.кбм	Кл. Запас на выделе, дес.кбм: общий	по породам	Категория защитности	Характеристика насаждения: состояние	динамика	Запас захламленности: общий	ликвидный	Хозяйственные мероприятия: вид
1	2.0	8Б2ОЛЧ		1	19	Б ОЛЧ	50	19	20	5	2	Сслм В2	0.7	15	30.3 6.1	24.2					
		подлесок: ИВК Средний Класс пожарной опасности 4 Рекреационная х-ка: тип ландшафта Закрыт. гориз. сомкн, эстетическая оценка 1, рекреационная оценка Средняя, Устойчивые, проходимость Средняя, просматриваемость Средняя, треб. незначит. регулир. рекреации																			
2	2.0	Болото												-							
		Класс пожарной опасности 5 Болота: Низинное, Осоковое, Береза, % зарастания 10 Рекреационная х-ка: тип ландшафта Открытый с дерев., эстетическая оценка 3, рекреационная оценка Низкая, проходимость Плохая, просматриваемость Хорошая, рекреация не допускается																			
3	7.8	Болото												-							
		подлесок: ИВК Густой Класс пожарной опасности 5 Болота: Низинное, Осоковое, Береза, % зарастания 20 Рекреационная х-ка: тип ландшафта Открытый с дерев., эстетическая оценка 3, рекреационная оценка Низкая, проходимость Плохая, просматриваемость Хорошая, рекреация не допускается																			
4	0.9	Река												-							
		Класс пожарной опасности 5																			
5	7.6	Озеро												-							
		Класс пожарной опасности 5																			

Мытищинский лесопарк Функциональная зона: Особо охраняемая зона Квартал 40

N выдела	Площадь, га	Состав. Покров, рельеф, исхожд. Хар. лесн. культур: Кадастров. оценка	Подр. почва, особ. Кат. земель	Подл. выд. Яр	Я: Вы- ре- со- та ус а	Элемент	Возр.	Выс.	Диам.	Кл. бон.	Гр. поч.	Бон.	Тип леса ТЛУ	Полнота	Запас сырораст. леса, дес.кбм: Сумм. на 1 га	Кл. то: общий	Запас на выделе, дес.кбм: по породам	Ср. высота	Ср. диам.	Ед. сост.	Захламлен. общий	Хозяйственные лик- нич- дер.	Хозяйственные мероприятия вида
1	2	3	4	5		6	7	8	9	10	11	12	13	14	15	16	17	18	19	20	21	22	23	24
6	0.3	Болото																						
														-										
		Класс пожарной опасности 5 Болота: Низинное, Осоковое Рекреационная х-ка: тип ландшафта Открытый с дерев., эстетическая оценка 3, рекреационная оценка Низкая, проходимость Плохая, просматриваемость Хорошая, рекреация не допускается																						
7	0.1	Культуры лесные 5Е4ЛП1Б		1	20	Е ЛП Б	35 	20 20 20	20	2	1	1А	Еслш С2	0.7	25	1.6	0.8 0.6 0.2	0.06						Выбор.санрубка
		Класс пожарной опасности 1 Рекреационная х-ка: тип ландшафта Закрыт. гориз. сомкн, эстетическая оценка 2, рекреационная оценка Средняя, Устойчивые, проходимость Средняя, просматриваемость Средняя, треб. незначит. регулир. рекреации																						
8	8.6	Озеро																						
														-										
		Класс пожарной опасности 5																						
9	0.4	Озеро																						
														-										
		Класс пожарной опасности 5																						
10	0.7	Болото																						
														-										
		Класс пожарной опасности 5 Болота: Низинное, Осоковое Рекреационная х-ка: тип ландшафта Открытый с дерев., эстетическая оценка 3, рекреационная оценка Низкая, проходимость Плохая, просматриваемость Хорошая, рекреация не допускается																						

Мытищинский лесопарк | Функциональная зона: Особо охраняемая зона | Квартал 40

N выдела	Площадь, га	Состав. Покров, почва, рельеф, особ. выд. Исхожд. Хар. лесн. культур. Кадастров. оценка	Подр.	Подл.	Я: Ярус	Вы-сота	Элемент леса	Воз-раст	Вы-сота	Ди-ам	Кл. сос-тояния	Гр. ест.	Бо-ни-тет	Тип леса ТЛУ	Полнота	Запас сырораст. Сумм: на 1 га пл: сеч.: га	Кл. Запас на выделе, дес.кбм: общий	по ха	рн: хо-	еди-нич-	захламлен.: лик-	Хозяйственные мероприятия вида
1	2	3	4	5	6	7	8	9	10	11	12	13	14	15	16	17	18	19	20	21	22	23	24
11	2.0	Болото														-							
		подлесок: ИВК Средний Класс пожарной опасности 5 Болота: Низинное, Осоковое Рекреационная х-ка: тип ландшафта Открытый с дерев., эстетическая оценка 3, рекреационная оценка Низкая, проходимость Плохая, просматриваемость Хорошая, рекреация не допускается																					
12	0.2	Болото														-							
		подлесок: ИВК Средний Класс пожарной опасности 5 Болота: Низинное, Осоковое, Береза, % зарастания 20 Рекреационная х-ка: тип ландшафта Открытый с дерев., эстетическая оценка 3, рекреационная оценка Низкая, проходимость Плохая, просматриваемость Хорошая, рекреация не допускается																					
13	0.3	Болото														-							
		подлесок: ИВК Средний Класс пожарной опасности 5 Болота: Низинное, Осоковое, Береза, % зарастания 20 Рекреационная х-ка: тип ландшафта Открытый с дерев., эстетическая оценка 3, рекреационная оценка Низкая, проходимость Плохая, просматриваемость Хорошая, рекреация не допускается																					
14	0.0	Просеки квартальные														-							
		Класс пожарной опасности 5 Земли линейного протяжения: ширина 4.0 м, протяженность 0.07 км																					
		Итого по категории																					
	33.0															32							

Мытищинский лесопарк Функциональная зона: Особо охраняемая зона Квартал 40

N выдела	Площадь, га	Состав.Подр.Подл.Покров,почва, рельеф,особ.выд.Происхожд.Кат.земель Хар.лесн. культур Кадастров.оценка	Я Р У С	Высота Яруса	Элемент леса	Возраст	Высота	Диаметр	Кл.Гр.Бонитет	Кл.Гр.Бонитет	Тип леса ТЛУ	Полнота Сумма пл. сеч.	Запас сырораст. леса, дес.кбм на 1 га	Запас сырораст. леса, дес.кбм общий на выдел	Запас сырораст. леса, дес.кбм по составляющ.	Кл. Запас на выделе, дес.кбм: товарн. ос. ти	Кл. Запас на выделе, дес.кбм: сухостоя стар.	Кл. Запас на выделе, дес.кбм: ре-дин	Кл. Запас на выделе, дес.кбм: единичных дер.	Кл. Запас на выделе, дес.кбм: захламлен. общий	Кл. Запас на выделе, дес.кбм: захламлен. лик-вида	Хозяйственные мероприятия
1	2	3	4	5	6	7	8	9	10	11	12	13	14	15	16	17	18	19	20	21	22	23	24

По составляющим породам

Е	1
Б	24
ОЛЧ	6
ЛП	1

Итого по кварталу

33.0 32

По составляющим породам

Е	1
Б	24
ОЛЧ	6
ЛП	1

Отметка об изменениях после лесоустройства

N выдела	Площадь выдела	Наименование выполненного мероприятия, иного воздействия; изменение категории земли; хозяйства	Год проведения (возобновления)	Объемные показатели мероприятия, га, м3	Подпись лица произведшего запись

Мытищинский лесопарк | Функциональная зона: Особо охраняемая зона | Квартал 41

N выдела	Площадь, га	Состав. Покров, рельеф, исходжд. Хар. лесн. культур. Кадастров. оценка	Подр. почва, особ. выд. Кат. земель	Подл. ре-со-та-ус-а	Я: Р: У: С:	Вы-сота	Элемент	Возраст	Вы-сота	Диаметр	Кл. бонит.	Гр. зр.	Бонит. зр.	Тип леса	Полнота	Запас сырораст. леса, дес.кбм: Сумм на 1 га пл. сеч.:	общий по выдел	Кл. Запас на выделе, дес.кбм: то: рн: хо-ста	сухо-стоя	редин-ных	общий	захламлен.: лик-	Хозяйственные мероприятия
1	0.8	Культуры лесные 5Е4ЛП1Б		1	20	Е ЛП Б	35	20	20 20 20	2	1	1А	Еслш	0.7	25	18.9	9.4 7.6 1.9	0.8					Выбор.санрубка
		Класс пожарной опасности 1 Рекреационная х-ка: тип ландшафта Закрыт. гориз. сомкн, эстетическая оценка 2, рекреационная оценка Средняя, Устойчивые, проходимость Средняя, просматриваемость Средняя, треб. незначит. регулир. рекреации																					
2	1.0	Болото															-						
		подлесок: ИВК Средний Класс пожарной опасности 5 Болота: Низинное, Осоковое, Береза, % зарастания 5 Рекреационная х-ка: тип ландшафта Открытый с дерев., эстетическая оценка 3, рекреационная оценка Низкая, проходимость Плохая, просматриваемость Хорошая, рекреация не допускается																					
3	16.2	Озеро															-						
		Класс пожарной опасности 5																					
4	2.3	Болото															-						
		подлесок: ИВК Редкий Класс пожарной опасности 5 Болота: Низинное, Осоковое, Береза, % зарастания 10 Рекреационная х-ка: тип ландшафта Открытый с дерев., эстетическая оценка 3, рекреационная оценка Низкая, проходимость Средняя, просматриваемость Хорошая, рекреация не допускается																					
5	1.0	Река															-						
		Класс пожарной опасности 5																					

Мытищинский лесопарк Функциональная зона: Особо охраняемая зона Квартал 41

N выдела	Площадь, га	Состав.Подр.Подл.: Покров,почва, рельеф,особ.выд.исхожд.Кат.земель:Хар.лесн. культур: Кадастров.оценка	Я:Вы-ре-:Р:со-:У:та :С:Яр :ус :а	Элемент	Возр.	Выдел	Ди:Кл.Гр.Бо: Тип леса	Полн: ота	Запас сырораст. леса, дес.кбм: Сумм: на 1 га пл: сеч.: га	Кл. Запас на выделе, дес.кбм: общий:по выдел:вляющ:ти:стар.	Хозяйственные мероприятия: рн:хо- :соста:ос:стоя:дин :ных :общий:лик-:вида:	Запас на выделе, дес.кбм: нич-: дер.:	Захламлен.
1	2	3	4: 5	6	7	8	9:10:11:12: 13	14	15	16	17	18: 19	20
6	0.6	Болото											
									-				
		подлесок: ИВК Средний Класс пожарной опасности 5 Болота: Низинное, Осоковое Рекреационная х-ка: тип ландшафта Открытый с дерев., эстетическая оценка 3, рекреационная оценка Низкая, проходимость Плохая, просматриваемость Хорошая, рекреация не допускается											
7	4.8	Озеро											
									-				
		Класс пожарной опасности 5											
8	1.0	Болото											
									-				
		подлесок: ИВК Густой Класс пожарной опасности 5 Болота: Низинное, Осоковое, Береза, % зарастания 5 Рекреационная х-ка: тип ландшафта Открытый с дерев., эстетическая оценка 3, рекреационная оценка Низкая, проходимость Плохая, просматриваемость Хорошая, рекреация не допускается											
9	0.1	Болото											
									-				
		Класс пожарной опасности 5 Болота: Низинное, Осоковое Рекреационная х-ка: тип ландшафта Открытый с дерев., эстетическая оценка 3, рекреационная оценка Низкая, проходимость Плохая, просматриваемость Хорошая, рекреация не допускается											

N выдела	Площадь, га	Состав.Подр.Подл.Покров,почва, рельеф,особ.выд.Происхожд.Кат.земель Хар.лесн. культур Кадастров.оценка	Я Р У С	Высота Яруса	Элемент леса	Возраст	Высота	Диаметр	Кл.Гр.Бонитет	Тип леса ТЛУ	Полнота Сумма пл. сеч.	Запас сырораст. леса, дес.кбм на 1 га	общий на выдел	по составляющ.	Кл. Запас на выделе, дес.кбм: товарн. ос. ти	сухостоя стар.	ре-дин	единичных дер.	захламлен. общий	лик-вида	Хозяйственные мероприятия
1	2	3	4	5	6	7	8	9	10	11	12	13	14	15	16	17	18	19	20	21	22	23	24

10 0.2 Просеки квартальные

-

Класс пожарной опасности 5
Земли линейного протяжения: ширина 4.0 м, протяженность 0.40 км

Итого по категории

28.0		19	1
	По составляющим породам		
		Е	9
		Б	2
		ЛП	8

Итого по кварталу

28.0		19	1
	По составляющим породам		
		Е	9
		Б	2
		ЛП	8

Отметка об изменениях после лесоустройства

N выдела	Площадь выдела	Наименование выполненного мероприятия, иного воздействия; изменение категории земли; хозяйства	Год проведения (возобновления)	Объемные показатели мероприятия, га, м3	Подпись лица произведшего запись	N выдела	Площадь выдела	Наименование выполненного мероприятия, иного воздействия; изменение категории земли; хозяйства	Год проведения (возобновления)	Объемные показатели мероприятия, га, м3	Подпись лица произведшего запись

Мытищинский лесопарк | Функциональная зона: Особо охраняемая зона | Квартал 42

N выдела	Площадь, га	Состав. Покров, рельеф, исходжд. Хар. лесн. культур. Кадастров. оценка	Подр.	Подл.	Я	Вы-ра	Эле-мент	Воз-ра	Вы-со-та	Ди-ам	Кл. ет	Гр. зр	Бо-ни-те	Тип леса	Полн-ота	Запас сырораст. леса, дес.кбм: Сумм на 1 га пл. сеч.: га	Кл. Запас на выделе, дес.кбм: общий	по выдел	рн:хо-вляющ	еди-ти	захламлен.: лик-	Хозяйственные мероприятия: нич- ных дер.	общий вида
1	13.0	Болото														-							
		Класс пожарной опасности 5 Болота: Низинное, Осоковое, мощность торфяного слоя 2 м, Береза, % зарастания 5 Рекреационная х-ка: тип ландшафта Открытый без дер., эстетическая оценка 3, рекреационная оценка Низкая, Средней устойчивости, проходимость Плохая, просматриваемость Хорошая, рекреация не допускается																					
2	1.7	7Б3Б	1	23	Б	70	23	20	7	3	2	Ечрш	0.4	12	20.7	14.5							
					Б							С3				6.2							
		10Е	2	18	Е	45	18	14					0.3	9	15.6	15.6							
		Класс пожарной опасности 4 Рекреационная х-ка: тип ландшафта Закрыт. вертик.сомкн, эстетическая оценка 2, рекреационная оценка Средняя, Устойчивые, проходимость Средняя, просматриваемость Хорошая, треб. значит. регулир. рекреации Особенности: Полнота неравномерная																					
3	3.7	7Б3Б	1	24	Б	70	24	20	7	3	2	Еслш	0.5	16	59.5	41.7						1.9	
					Б	80		36				С2				17.8							
		10Е+ЛП	2	18	Е	45	18	14					0.3	9	33.5	33.5							
					ЛП																		
		Класс пожарной опасности 4 Рекреационная х-ка: тип ландшафта Закрыт. вертик.сомкн, эстетическая оценка 2, рекреационная оценка Средняя, Пониженной устойчивости, проходимость Хорошая, просматриваемость Плохая Особенности: Полнота неравномерная																					
4	0.5	10Б+Е	1	24	Б	70	24	28	7	3	2	Сслм	0.5	16	7.3	7.3							
					Е							В2											
		подлесок: КРЛ, МЛ Средний Класс пожарной опасности 4 Рекреационная х-ка: тип ландшафта П/открыт рав. разм., эстетическая оценка 2, рекреационная оценка Средняя, Устойчивые, проходимость Средняя, просматриваемость Хорошая, треб. незначит. регулир. рекреации																					

N выдела	Площадь, га	Состав.Подр.Подл.Покров,почва, рельеф,особ.выд.Происхожд.Кат.земель:Хар.лесн. культур:Кадастров.оценка	Я:Р:У:С	Высота:Яруса	Элемент:леса	Возраст	Высота	Диаметр	Кл.Гр.Бонит	Кл.Гр.Бонит	Кл.Гр.Бонит	Тип леса ТЛУ	Полнота	Запас сырораст. леса, дес.кбм	Запас сырораст. леса, дес.кбм	Кл. Запас на выделе, дес.кбм	Кл. Запас на выделе, дес.кбм	Кл. Запас на выделе, дес.кбм	Кл. Запас на выделе, дес.кбм	Кл. Запас на выделе, дес.кбм	Хозяйственные мероприятия
													Сумма пл. сеч.	на 1 га	общий на выдел	по соста вляющ	ва:рн:ос:ти	су-хо-стоя:стар.	ре-дин	еди-нич-ных дер.	захламлен.:общий	захламлен.:лик-вида	
1	2	3	4	5	6	7	8	9	10	11	12	13	14	15	16	17	18	19	20	21	22	23	24

5 0.1 Поляна

-

Класс пожарной опасности 2
Рекреационная х-ка: тип ландшафта Открытый без дер., эстетическая оценка 1, рекреационная оценка Высокая, проходимость Хорошая, просматриваемость Хорошая, регулирование рекреации не требуется

6	0.4	9Б1Е	1	22	Б	60	23	24	6	2	2	Прчб	0.7	19	8.2	7.4
					Е	40	15	16				С4				0.8

Класс пожарной опасности 5
Рекреационная х-ка: тип ландшафта Закрыт. вертик.сомкн, эстетическая оценка 2, рекреационная оценка Средняя, Устойчивые, проходимость Средняя, просматриваемость Хорошая, треб. незначит. регулир. рекреации
Особенности: Полнота неравномерная, Состав неоднородный

7 0.1 Поляна

-

Класс пожарной опасности 2
Рекреационная х-ка: тип ландшафта Открытый без дер., эстетическая оценка 1, рекреационная оценка Средняя, проходимость Хорошая, просматриваемость Хорошая, треб. незначит. регулир. рекреации

8	2.3	10Б+ИВД,ОС,Е	1	22	Б	60	22	20	6	2	2	Прчб	0.4	11	25	25
					ИВД							С5				
					ОС											
					Е											

Класс пожарной опасности 5
Рекреационная х-ка: тип ландшафта П/открыт рав. разм., эстетическая оценка 3, рекреационная оценка Низкая, Средней устойчивости, проходимость Средняя, просматриваемость Хорошая, треб. значит. регулир. рекреации

9 0.3 Болото

-

Класс пожарной опасности 5
Болота: Низинное, Осоковое, мощность торфяного слоя 2 м, Тальник, % зарастания 10

Мытищинский лесопарк | Функциональная зона: Особо охраняемая зона | Квартал 42

N выдела	Площадь, га	Покров, почва, рельеф, исходжд. Кат. земель: Хар. лесн. культур: Кадастров. оценка	Состав	Подр.	Подл.	Ярус	Высота	Элемент	Возраст	Вырастание	Диаметр	Класс бонитета	Тип леса	Полнота	Запас сырораст. леса, дес.кбм: Сумм на 1 га пл. сеч.:	Кл. Запас на выделе, дес.кбм: общий по выдел:	Хозяйственные мероприятия: захламленность: общий	захламленность: лик-вида	захламленность: мероприятия
1	2	3	4	5	6	7	8	9	10	11	12	13	14	15	16	17	18	19	20
10	0.3	Река																	
													-						
		Класс пожарной опасности 5																	
		Земли линейного протяжения: ширина 10 м																	
11	2.4	Озеро																	
													-						
		Класс пожарной опасности 5																	
12	3.5	8Б2ОЛЧ+Е		1	12	Б ОЛЧ Е	35	12	12	4	2	3	Прчб С5	0.7	8	27.9	22.3 5.6		
		подлесок: ТЛН, КРЛ Густой																	
		Класс пожарной опасности 5																	
		Особенности: Площадь заболочена																	
13	0.0	Тропа																	
													-						
		Класс пожарной опасности 5																	
		Земли линейного протяжения: ширина 2.0 м, протяженность 0.00 км																	
14	0.3	Просеки квартальные																	
													-						
		Класс пожарной опасности 5																	
		Земли линейного протяжения: ширина 4.0 м, протяженность 0.86 км																	
		Итого по категории																	
	28.5															198		2	

Мытищинский лесопарк Функциональная зона: Особо охраняемая зона Квартал 42

N выдела	Площадь, га	Состав.Подр.Подл.Покров,почва, рельеф,особ.выд.Происхожд.Кат.земель:Хар.лесн. культур:Кадастров.оценка	Я:Р:У:С	Высота:Ярус:а	Элемент:леса	Возраст	Высота	Диаметр	Кл.Гр.Бо:зр:ас:та	Кл.Гр.Бо:зр:ас:та	Кл.Гр.Бо:ни:те:т	Тип леса ТЛУ	Полнота:Сумма пл:сеч.	Запас сырораст. леса, дес.кбм: на 1 га	Запас сырораст. леса, дес.кбм: общий на выдел	Запас сырораст. леса, дес.кбм: по составляющ	Кл. Запас на выделе, дес.кбм: то:варн:ос:ти	Кл. Запас на выделе, дес.кбм: сухостоя:стар.	Кл. Запас на выделе, дес.кбм: ре-дин	Кл. Запас на выделе, дес.кбм: единичных дер.	Кл. Запас на выделе, дес.кбм: захламлен.:общий	Кл. Запас на выделе, дес.кбм: захламлен.:лик-вида	Хозяйственные мероприятия
1	2	3	4	5	6	7	8	9	10	11	12	13	14	15	16	17	18	19	20	21	22	23	24

По составляющим породам

Е	50
Б	142
ОС	
ОЛЧ	6
ЛП	
ИВД	

Итого по кварталу

28.5	198	2	

По составляющим породам

Е	50
Б	142
ОС	
ОЛЧ	6
ЛП	
ИВД	

Отметка об изменениях после лесоустройства

N выдела	Площадь выдела	Наименование выполненного мероприятия, иного воздействия; изменение кат. земли; хозяйства	Год провед. (возд.)	Объемные показатели мероприятия, га, м3	Подпись лица произведшего запись	N выдела	Площадь выдела	Наименование выполненного мероприятия, иного воздействия; изменение кат. земли; хозяйства	Год провед. (возд.)	Объемные показатели мероприятия, га, м3	Подпись лица произведшего запись

Мытищинский лесопарк | Функциональная зона: Особо охраняемая зона | Квартал 43

N выдела	Площадь, га	Состав. Покров, рельеф, исходн. Хар. лесн. культур. Кадастров. оценка	Подр.	Подл.	Ярус	Возраст	Элемент леса	Высота	Диаметр	Класс бонитета	Тип леса	Полнота	Запас сырораст. Сумм. на 1 га	Кл. Запас на выделе, дес.кбм: общий	по породам	Запас на выделе, дес.кбм: хозяйственные	Ед. захламлен.	Хозяйственные мероприятия
1	1.2	Культуры лесные																
		6Б4Б+Е	1	13	Б	50	12	14	5	2	3	Прчб	0.5	7	8.2	4.9	1.2	0.6
					Б	70	15	16				С4				3.3		
					Е													
		подлесок: ТЛН, СВД Средний																
		Класс пожарной опасности 5																
		Рекреационная х-ка: тип ландшафта П/открыт рав. разм., эстетическая оценка 3, рекреационная оценка Низкая, Средней устойчивости, проходимость Средняя, просматриваемость Хорошая, регулирование рекреации не требуется																
		Особенности: Полнота неравномерная, Площадь заболочена, Провед.мер-тий хоз.нецелесообразно																
2	0.6	Культуры несомкнувш.			Е													Допол.культур
		10Е	1	2	Е	10	2	2			1	Ечрш	0.5	0.3	0.3			
												С3						
		Класс пожарной опасности 3																
		Культуры: Вспашка борозд., Посадка механизированная, расстояние между рядами 3 м, расстояние в ряду 2 м, состояние Удовлетворительные																
		Рекреационная х-ка: тип ландшафта Открытый-редина, эстетическая оценка 1, рекреационная оценка Высокая, Повышенной устойчивости, проходимость Хорошая, просматриваемость Хорошая, регулирование рекреации не требуется																
3	1.9	Насажд.с пород.иск.пр.																
		10Б+Е	1	27	Б	65	27	28	7	3	1	Ечрш	0.6	21	40	40		
					Е	98						С3						
		10Е	2	16	Е	45	16	14					0.3	8	15.2	15.2		
		подлесок: Р Редкий																
		Класс пожарной опасности 4																
		Рекреационная х-ка: тип ландшафта Закрыт. вертик.сомкн, эстетическая оценка 1, рекреационная оценка Высокая, Устойчивые, проходимость Хорошая, просматриваемость Хорошая, регулирование рекреации не требуется																
		Особенности: Полнота неравномерная																

Мытищинский лесопарк | Функциональная зона: Особо охраняемая зона | Квартал 43

N выдела	Площадь, га	Состав. Покров, рельеф, исходжд. Хар.лесн. культур: Кадастров.оценка	Ярус	Элемент леса	Возраст	Высота	Диаметр	Кл.бонит.	Гр.возоб.	Бонитет	Тип леса, ТЛУ	Полнота	Запас сырораст. Сумм: на 1 га, дес.кбм	Кл. Запас на выделе, дес.кбм: общий	по составляющ.	Хозяйственные мероприятия: Сплошь.санрубка, Лес.культуры
4	1.9	Насаждение погибшее		Е							Ечрш			9.6	19.2	Сплош.санрубка
		Погибшее насаждение								1	Ечрш			9.6	19.2	100%
		10Е+С	25	Е	110	25	40				С3	9.6	9.6	5		Лес.культуры
				С			48									
		Единичные деревья														
		6С2Б2Д	28	С	120	30	48					0.5		0.6		
				Б	60	26	28							0.2		
				Д			36							0.2		
		подлесок: ЛЩ Средний														
		Класс пожарной опасности 1														
		Повреждения насаждения: Энтомовредители, Ель, Типограф, Сильная поврежденность														
		Рекреационная х-ка: тип ландшафта Открытый без дер., эстетическая оценка 3, рекреационная оценка Низкая, Средней устойчивости, проходимость Плохая, просматриваемость Плохая, рекреация не допускается														
5	0.5	9С1Е	1	С	130	31	48	7	4	1	Ечрш	0.4	23	10.9	0.7	
				Е							С3			1.1		
		подлесок: ЛЩ, МЛ, Р Средний														
		Класс пожарной опасности 4														
		Повреждения насаждения: Энтомовредители, Ель, Типограф, Сильная поврежденность														
		Рекреационная х-ка: тип ландшафта П/открыт рав. разм., эстетическая оценка 2, рекреационная оценка Средняя, Устойчивые, проходимость Средняя, просматриваемость Средняя, регулирование рекреации не требуется														
6	0.5	4С2Е3Д1Б	1	С	100	26	40	5	3	2	Ечрш	0.4	17	8.1	0.7	
				Е			36				С3			1.6		
				Д										2.4		
				Б										0.8		
		подлесок: ЛЩ Средний														
		Класс пожарной опасности 4														
		Повреждения насаждения: Энтомовредители, Ель, Типограф, Слабая поврежденность														
		Рекреационная х-ка: тип ландшафта П/открыт груп. разм., эстетическая оценка 2, рекреационная оценка Средняя, Устойчивые, проходимость Плохая, просматриваемость Средняя, регулирование рекреации не требуется														

N выдела	Площадь, га	Состав. Покров, почва, рельеф, особ. выд.	Подр.	Подл.	Ярус	Элемент леса	Возраст	Высота	Диаметр	Класс бонитета	Тип леса	Полнота	Запас сырораст. леса, дес.кбм	Кл. ота	Запас на выделе, дес.кбм: общий	по породам	Характеристика насаждения: сомкнутость	состояние	устойчивость	динамика	Нич. ных	Захламленность: общий	Лик-видовая	Хозяйственные мероприятия
1	2	3	4	5	6	7	8	9	10	11	12	13	14	15	16	17	18	19	20	21	22	23	24	
7	0.4	Поляна																						
															-									
		Класс пожарной опасности 2 Рекреационная х-ка: тип ландшафта Открытый без дер., эстетическая оценка 1, рекреационная оценка Высокая, проходимость Средняя, просматриваемость Хорошая, регулирование рекреации не требуется Особенности: Площадь заболочена																						
8	1.2	Насаждение погибшее		Д																				Выбор.санрубка
		Погибшее насаждение									1	Ечрш			5.9		11.9							Лес.культуры
		10Е	25	Е	80	25	40					С3		5.9	5.9	5								
		Единичные деревья																						
		7Д3Е	25	Д	100	25	40						0.8			0.7								
				Е			36									0.3								
		Класс пожарной опасности 3 Повреждения насаждения: Энтомовредители, Ель, Типограф, Сильная поврежденность Рекреационная х-ка: тип ландшафта Открытый с дерев., эстетическая оценка 3, рекреационная оценка Низкая, Пониженной устойчивости, проходимость Плохая, просматриваемость Плохая																						
9	1.1	Культуры лесные																						
		7Б3Е	1	27	Б	67	27	24	7	3	2	Сдм	0.6	21	23.8	16.7	0.6		0.6					
					Е		26	28				В4				7.1								
		10Е	2	17	Е	67	17	16					0.3	8	9	9								
		подлесок: Р, ЛЩ Редкий Класс пожарной опасности 5 Повреждения насаждения: Энтомовредители, Ель, Типограф, Слабая поврежденность Краснокнижные растения: Ландыш майский Рекреационная х-ка: тип ландшафта Закрыт. вертик.сомкн, эстетическая оценка 2, рекреационная оценка Средняя, Устойчивые, проходимость Хорошая, просматриваемость Хорошая, треб. незначит. регулир. рекреации																						

Мытищинский лесопарк | Функциональная зона: Особо охраняемая зона | Квартал 43

N выдела	Площадь, га	Состав. Покров, почва, рельеф, особ. выд. Исхожд. Хар. лесн. культур: Кадастров. оценка	Ярус	Элемент леса	Возраст	Высота	Диаметр	Кл. сомкн.	Гр. сост.	Бонитет	Тип леса	Полнота	Запас сырораст. леса, дес.кбм: Сумм: на 1 га	Кл. Запас на выделе, дес.кбм: общий	по сост.	Запас на выделе, дес.кбм: хозяйственные мероприятия: общий	по видам	Единицы измерения
10	1.5	Болото Единичные деревья									-							
		9Б1ИВД	10	Б	40	10	10					1				1.3		
				ИВД												0.2		
		Класс пожарной опасности 5 Болота: Низинное, Осоковое, мощность торфяного слоя 1 м, Береза, % зарастания 10 Рекреационная х-ка: тип ландшафта Открытый без дер., эстетическая оценка 3, рекреационная оценка Низкая, проходимость Плохая, просматриваемость Хорошая, требуется строгий режим рекреации																
11	0.3	8Б2ОЛЧ	1	Б	35	12	10	4	2	3	Прчб	0.8	10	3.2	2.6			
				ОЛЧ			12				С5				0.6			
		подлесок: ТЛН Средний Класс пожарной опасности 5 Рекреационная х-ка: тип ландшафта Закрыт. гориз. сомкн, эстетическая оценка 3, рекреационная оценка Низкая, Средней устойчивости, проходимость Плохая, просматриваемость Плохая, регулирование рекреации не требуется Особенности: Площадь заболочена																
12	0.3	Прогалина		ОЛЧ														Лес.культуры
										3	-							
											С5							
		Класс пожарной опасности 3 Рекреационная х-ка: тип ландшафта Открытый без дер., эстетическая оценка 2, рекреационная оценка Средняя, Средней устойчивости, проходимость Средняя, просматриваемость Хорошая, треб. незначит. регулир. рекреации Особенности: Провед.мер-тий хоз.нецелесообразно																
13	0.9	Культуры несомкнувш.		Е														Допол.культур
		10Е+Б	1	Е	10	2	2			1	Ечрш	0.5	0.5	0.5				
				Б							С3							
		Класс пожарной опасности 3 Культуры: Вспашка борозд., Посадка механизированная, расстояние между рядами 5 м, расстояние в ряду 2 м, состояние Удовлетворительные Рекреационная х-ка: тип ландшафта Открытый с дерев., эстетическая оценка 1, рекреационная оценка Высокая, Повышенной устойчивости, проходимость Хорошая, просматриваемость Хорошая, регулирование рекреации не требуется																

Мытищинский лесопарк | Функциональная зона: Особо охраняемая зона | Квартал 43

N выдела	Площадь, га	Состав. Покров, рельеф, исходжд. Хар.лесн. культур. Кадастров.оценка	Ярус	Элемент	Возраст	Высота	Диаметр	Кл.бонит.	Гр.возоб.	Тип леса	Полнота	Запас сырораст. леса, дес.кбм: Сумм. на 1 га	Кл. Запас на выделе, дес.кбм: общий	по составляющ.	Запас хламлен.: ред. по сост.	единич. по сост.	Хозяйственные мероприятия: общий	лик. по стоя.	дин. стар.	Запас на выделе, дес.кбм: по видам
1	2	3	4	5	6	7	8	9	10	11	12	13	14	15	16	17	18	19	20	21	22	23	24
14	1.8	8Б2Е	1	28	Б	90	28	24	9	4	1	Ечрш	0.4	14	24.6	19.7							
					Е		27	32				СЗ				4.9							
		10Е	2	18	Е	60	18	20					0.3	9	15.8	15.8							
		Класс пожарной опасности 4 Краснокнижные растения: Ландыш майский Рекреационная х-ка: тип ландшафта Закрыт. вертик.сомкн, эстетическая оценка 2, рекреационная оценка Средняя, Устойчивые, проходимость Средняя, просматриваемость Хорошая, регулирование рекреации не требуется																					
15	1.0	10Б	1	21	Б	65	21	24	7	3	2	Ечрш	0.6	16	15.8	15.8							
												СЗ											
		Несомкн.к.реконстр. 8Е2Е		14	Е	40	14	14															
					Е	45	16	24															
		подлесок: СВД Редкий Класс пожарной опасности 4 Краснокнижные растения: Ландыш майский Краснокнижные растения: Ландыш майский Рекреационная х-ка: тип ландшафта Закрыт. вертик.сомкн, эстетическая оценка 1, рекреационная оценка Высокая, Повышенной устойчивости, проходимость Хорошая, просматриваемость Хорошая, регулирование рекреации не требуется																					
16	0.6	Прогалина			Е																		Лес.культуры
		Единичные деревья									1	-											
		10Б		15	Б	35	15	20				СЗ	0.8			0.5							
		Класс пожарной опасности 3 Рекреационная х-ка: тип ландшафта Открытый-редина, эстетическая оценка 2, рекреационная оценка Средняя, Устойчивые, проходимость Средняя, просматриваемость Хорошая, регулирование рекреации не требуется Особенности: Провед.мер-тий хоз.нецелесообразно																					

Мытищинский лесопарк | Функциональная зона: Особо охраняемая зона | Квартал 43

N выдела	Площадь, га	Состав. Покров, почва, рельеф, особ. выд. Хар. лесн. культур. Кадастров. оценка	Ярус	Элемент леса	Возраст	Высота	Диаметр	Кл. сомкн.	Гр. сост.	Бонитет	Тип леса	Полнота	Запас сырораст. Сумм: на 1 га	Кл. Запас на выделе, дес.кбм: общий	по породам	Хозяйственные мероприятия: захламленн.	единич.	общий	лик.	Дополн. культур
1	2	3	4	5	6	7	8	9	10	11	12	13	14	15	16	17	18	19	20	21	22	23	24
17	2.1	10Б+ОС,ИВД	1	15	Б	50	15	14	5	2	3	Прчб	0.6	10	21.1	21.1							
					ОС							С5											
					ИВД																		
		Единичные деревья																					
		10Б		22	Б	70	22	32						6		12.6							
		подлесок: ТЛН, КРЛ Редкий																					
		Класс пожарной опасности 5																					
		Краснокнижные растения: Ирис желтый																					
		Рекреационная х-ка: тип ландшафта П/открыт рав. разм., эстетическая оценка 3, рекреационная оценка Низкая, Средней устойчивости, проходимость Плохая, просматриваемость Средняя, регулирование рекреации не требуется																					
		Особенности: Полнота неравномерная, Состав неоднородный																					
18	0.6	Культуры несомкнувш.			Е																		Допол.культур
		10Е	1	1	Е	5	1	1			1	Ечрш	1		0.6	0.6							
												С3											
		Класс пожарной опасности 3																					
		Культуры: Вспашка полос., Посадка механизированная, расстояние между рядами 3 м, расстояние в ряду 2 м, состояние Удовлетворительные																					
		Рекреационная х-ка: тип ландшафта Открытый-редина, эстетическая оценка 1, рекреационная оценка Высокая, Устойчивые, проходимость Хорошая, просматриваемость Хорошая, регулирование рекреации не требуется																					
19	3.0	Болото																					
		Единичные деревья									1	Прчб											
		8Б1ИВД1ОС		22	Б	80	22	24				С5		4		9.5							
					ИВД											1.2							
					ОС											1.2							
		Класс пожарной опасности 5																					
		Краснокнижные растения: Ирис желтый																					
		Болота: Переходное, Осоко-Сфагновое, мощность торфяного слоя 1 м, Береза, % зарастания 5																					
		Особенности: Провед.мер-тий хоз.нецелесообразно																					

Мытищинский лесопарк | Функциональная зона: Особо охраняемая зона | Квартал 43

N выдела	Площадь, га	Состав. Покров, почва, рельеф, особ. выд. Хар. лесн. культур. Кадастров. оценка	Ярус	Элемент леса	Возраст	Высота	Диаметр	Класс бонитета	Тип леса	Полнота	Запас сырораст. леса, дес.кбм: Сумм. на 1 га	Кл. Запас на выделе, дес.кбм: общий на 1 га	по сост.	Хозяйственные мероприятия: Осветлен.1 оч. 20%
20	1.9	Насажд.с пород.иск.пр.												Осветлен.1 оч.
		8Е2Б	1	Е	8	3	2	1	Ечрш	0.9	2	3.7	3	20%
				Б	5	5	2		С3			0.7		Расчистка площ.
		Класс пожарной опасности 1												
		Культуры: Вспашка борозд., Посадка механизированная, расстояние между рядами 3 м, расстояние в ряду 2 м, состояние Удовлетворительные												
		Рекреационная х-ка: тип ландшафта П/открыт рав. разм., эстетическая оценка 1, рекреационная оценка Высокая, Повышенной устойчивости, проходимость Хорошая, просматриваемость Хорошая, регулирование рекреации не требуется												
21	2.4	Культуры лесные												
		10С+Е,Б	1	С	84	28	28	5	Ечрш	0.7	34	80.9	80.9	
				Е					С3					
				Б										
		подлесок: ЛЩ, СВД, ЧР Средний												
		Класс пожарной опасности 4												
		Культуры: год создания л/к 1934, состояние Хорошие												
		Рекреационная х-ка: тип ландшафта Закрыт. гориз. сомкн, эстетическая оценка 1, рекреационная оценка Высокая, Повышенной устойчивости, проходимость Средняя, просматриваемость Средняя, регулирование рекреации не требуется												
22	0.5	8Б2ОС+ИВД,Д,С	1	Б	60	23	24	6	Прчб	0.5	14	7.1	5.7	
				ОС			24		С4				1.4	
				ИВД										
				Д										
				С										
		10Е+С	2	Е	40	15	16			0.3	7	3.5	3.5	
				С										
		подлесок: БОЯ, Р, КРЛ Редкий												
		Класс пожарной опасности 5												
		Краснокнижные растения: Ландыш майский												
		Рекреационная х-ка: тип ландшафта Закрыт. вертик.сомкн, эстетическая оценка 2, рекреационная оценка Средняя, Устойчивые, проходимость Средняя, просматриваемость Хорошая, треб. незначит. регулир. рекреации												
		Особенности: Состав неоднородный, Полнота неравномерная												

Мытищинский лесопарк | Функциональная зона: Особо охраняемая зона | Квартал 43

N выдела	Площадь, га	Состав. Подр. Подл. Покров, почва, рельеф, особ. выд. Прод. Кат. земель: Хар. лесн. культур: Кадастров. оценка	Ярус	Элемент леса	Возраст	Высота	Диаметр	Кл. бон.	Гр. поч.	Тип леса ТЛУ	Полнота	Запас сырораст. леса, дес.кбм: Сумм на 1 га	Кл. Запас на выделе, дес.кбм: общий на выдел	по сост	рн:хоз.	стоя	динам	Запас захламлен.: общий	по лик	Хозяйственные мероприятия вида
1	2	3	4	5	6	7	8	9	10	11	12	13	14	15	16	17	18	19	20	21	22	23	24
23	1.0	10Е		1	14	Е	60	14	20	3	2	3 Ечрш СЗ	0.5	10	10.1	10.1				1.5			
		Единичные деревья																					
		10Б			24	Б	80	24	28					3						3			
		Класс пожарной опасности 3 Краснокнижные растения: Фиалка топяная Рекреационная х-ка: тип ландшафта Закрыт. вертик.сомкн, эстетическая оценка 2, рекреационная оценка Средняя, Средней устойчивости, проходимость Средняя, просматриваемость Средняя, регулирование рекреации не требуется																					
24	0.4	Просеки квартальные												-									
		Класс пожарной опасности 5 Земли линейного протяжения: ширина 4.0 м, протяженность 1.05 км																					
25	0.5	Дорога автом.грунтовая												-									
		Класс пожарной опасности 5 Земли линейного протяжения: ширина 4.0 м, протяженность 1.17 км																					
		Итого по категории																					
	28.1														302		18		32	35			
		По составляющим породам																					
															С	94							
															Е	73							
															Д	2							
															Б	131							
															ОС	1							
															ОЛЧ	1							
															ИВД								
		Итого по кварталу																					
	28.1														302		18		32	35			

Мытищинский лесопарк Функциональная зона: Квартал 43

N выдела	Площадь, га	Состав.Подр.Подл.Покров,почва, рельеф,особ.выд.Происхожд.Кат.земель:Хар.лесн. культур:Кадастров.оценка	Я:Р:У:С:Яр:ус:а	Элемент леса	Возраст	Высота	Диаметр	Кл.Гр.Бонит	Кл.Гр.Бонит	Тип леса ТЛУ	Полнота Сумма пл. сеч.	Запас сырораст. леса, дес.кбм на 1 га	Запас сырораст. леса, дес.кбм общий на выдел	Запас сырораст. леса, дес.кбм по составляющ.	Кл. Запас на выделе, дес.кбм: товарн:ос:ти	Кл. Запас на выделе, дес.кбм: сухостоя:стар.	Кл. Запас на выделе, дес.кбм: редин	Кл. Запас на выделе, дес.кбм: единичных дер.	Кл. Запас на выделе, дес.кбм: захламлен. общий	Кл. Запас на выделе, дес.кбм: захламлен. лик-вида	Хозяйственные мероприятия
1	2	3	4	5	6	7	8	9	10	11	12	13	14	15	16	17	18	19	20	21	22	23	24

По составляющим породам

С	94
Е	73
Д	2
Б	131
ОС	1
ОЛЧ	1
ИВД	

О т м е т к а о б и з м е н е н и я х п о с л е л е с о у с т р о й с т в а

N выдела	Площадь выдела	Наименование выполненного мероприятия, иного воздействия; изменение кат. земли; хозяйства	Год проведения (возд.)	Объемные показатели мероприятия, га, м3	Подпись лица произведшего запись

Мытищинский лесопарк | Функциональная зона: Особо охраняемая зона | Квартал 44

N выдела	Площадь, га	Состав. Покров, почва, рельеф, особ. выд. Исхожд. Хар. лесн. культур. Кадастров. оценка	Ярус	Элемент леса	Возраст, лет	Высота, м	Диаметр, см	Кл. бонитета	Тип леса	Полнота	Запас сырораст. леса, дес.кбм: Сумм. на 1 га	Запас сырораст. леса, дес.кбм: общий по выдел	Кл. Запас на выделе, дес.кбм: то: рн:хо- ствующ	то: ре- ди- нич- дер.	то: захламлен. общий	то: захламлен. лик- вида	Хозяйственные мероприятия
1	2.1	4Б4ОС2Е+С	1	Б	90	26	32	9	Еслш	0.6	19	39.1	15.6				
				ОС		25	28		С2				15.7				
				Е		24	28						7.8				
				С													
		подлесок: ЧР, МЛ Средний															
		Класс пожарной опасности 4															
		Краснокнижные растения: Незабудка лесная															
		Рекреационная х-ка: тип ландшафта Закрыт. гориз. сомкн, эстетическая оценка 2, рекреационная оценка Средняя, Устойчивые, проходимость Средняя, просматриваемость Средняя, регулирование рекреации не требуется															
2	1.0	5Е5Б	1	Е	70	25	32	4	Еслш	0.6	32	33.1	16.6				
				Б		27	32		С2				16.5				
		Несомкн.к.под полог.															
		10Е	20	Е	45	20	18										
		подлесок: ЧР, ЛЩ Средний															
		Класс пожарной опасности 3															
		Краснокнижные растения: Ландыш майский, Незабудка лесная															
		Рекреационная х-ка: тип ландшафта Закрыт. гориз. сомкн, эстетическая оценка 2, рекреационная оценка Средняя, Устойчивые, проходимость Средняя, просматриваемость Средняя, регулирование рекреации не требуется															
3	1.3	5Е5Б+ОС	1	Е	70	26	32	4	Еслш	0.6	33	41.3	20.6				
				Б		27	32		С2				20.7				
				ОС													
		подлесок: ЛЩ, Р Средний															
		Класс пожарной опасности 3															
		Краснокнижные растения: Ландыш майский, Незабудка лесная															
		Рекреационная х-ка: тип ландшафта Закрыт. гориз. сомкн, эстетическая оценка 2, рекреационная оценка Средняя, Устойчивые, проходимость Средняя, просматриваемость Средняя, регулирование рекреации не требуется															

Мытищинский лесопарк | Функциональная зона: Особо охраняемая зона | Квартал 44

N выдела	Площадь, га	Состав. Покров, почва, рельеф, особ. выд. Хар. лесн. культур. Кадастров. оценка	Ярус	Элемент леса	Возраст	Высота	Диаметр	Кл. бонитета	Гр. возобн.	Тип леса	Полнота	Запас сырораст. Сумм. на 1 га, дес.кбм	Кл. таксации	Запас на выделе, дес.кбм: общий	по породам	Хозяйственные мероприятия: сост. насажд.	ухудшающие	стихийные	дин. старост.	захламленность: общий	ликвидных	дер.	Хозяйственные мероприятия: вид
1	2	3	4	5	6	7	8	9	10	11	12	13	14	15	16	17	18	19	20	21	22	23	24
4	2.4	7С2Е1Е	1	31	С	160	32	60	8	4	1	Еслш	0.6	36	84.7	59.3							
					Е							С2				16.9							
					Е	70	26	36								8.5							
		10Е	2	21	Е	55	21	20					0.3	12	28.2	28.2							
		подлесок: Р, ЛЩ Средний Класс пожарной опасности 3 Рекреационная х-ка: тип ландшафта Закрыт. гориз. сомкн, эстетическая оценка 2, рекреационная оценка Средняя, Устойчивые, проходимость Средняя, просматриваемость Средняя, регулирование рекреации не требуется																					
5	2.7	9Е1Б+ОС	1	32	Е	130	32	40	7	4	1	Еслш	0.5	35	94.7	85.2							
					Б	90	27	32				С2				9.5							
					ОС																		
		10Е	2	21	Е	65	21	20					0.3	12	32.5	32.5							
		подлесок: ЛЩ, Р Средний Класс пожарной опасности 3 Рекреационная х-ка: тип ландшафта Закрыт. гориз. сомкн, эстетическая оценка 2, рекреационная оценка Средняя, Устойчивые, проходимость Средняя, просматриваемость Средняя, регулирование рекреации не требуется																					
6	0.8	7Е2С1Е	1	30	Е	130	30	60	7	4	1	Еслш	0.4	26	19.5	13.6							
					С							С2				3.9							
					Е	70	27	36								2							
		подлесок: Р, ЛЩ Густой Класс пожарной опасности 3 Рекреационная х-ка: тип ландшафта Закрыт. гориз. сомкн, эстетическая оценка 2, рекреационная оценка Средняя, Устойчивые, проходимость Средняя, просматриваемость Средняя, регулирование рекреации не требуется																					

Мытищинский лесопарк Функциональная зона: Особо охраняемая зона Квартал 44

N выдела	Площадь, га	Состав.Подр.Подл.Покров,почва, рельеф,особ.выд.Происхожд.Кат.земель Хар.лесн. культур Кадастров.оценка	Я.Р.У.С	Высота Яруса	Элемент леса	Возраст	Высота	Диаметр	Кл.Гр.Бонитет	Кл.Гр.Бонитет	Тип леса ТЛУ	Полнота Сумма пл. сеч.	Запас сырораст. леса, дес.кбм на 1 га	Запас сырораст. леса, дес.кбм общий на выдел	Запас сырораст. леса, дес.кбм по составляющ.	Кл. Запас на выделе, дес.кбм: Кл. товарн. ос. ти	Кл. Запас на выделе, дес.кбм: Кл. сухостоя стар.	Кл. Запас на выделе, дес.кбм: Кл. ре-дин	Кл. Запас на выделе, дес.кбм: Кл. единичных дер.	Кл. Запас на выделе, дес.кбм: Кл. захламлен. общий	Кл. Запас на выделе, дес.кбм: Кл. захламлен. лик-вида	Хозяйственные мероприятия
1	2	3	4	5	6	7	8	9	10	11	12	13	14	15	16	17	18	19	20	21	22	23	24
7	3.4	10Б	1	29	Б	90	29	32	9	4	1	Еслш С2	0.6	22	75.4	75.4					1.7		
		10Е	2	23	Е	60	23	20					0.4	18	61.6	61.6							

подлесок: ЛЩ, Р Средний
Класс пожарной опасности 3
Рекреационная х-ка: тип ландшафта Закрыт. гориз. сомкн, эстетическая оценка 2, рекреационная оценка Средняя, Устойчивые, проходимость Средняя, просматриваемость Средняя, регулирование рекреации не требуется

8 0.5 Поляна для отдыха
-

Класс пожарной опасности 2
Рекреационная х-ка: тип ландшафта Открытый без дер., эстетическая оценка 1, рекреационная оценка Высокая

9 2.5 Болото
Единичные деревья -
10Б Б 60 С2 1.5 3.7

Класс пожарной опасности 5
Болота: Верховое, Осоковое, Береза, % зарастания 20
Рекреационная х-ка: тип ландшафта Открытый с дерев., эстетическая оценка 3, рекреационная оценка Низкая, Средней устойчивости, проходимость Плохая, просматриваемость Плохая, требуется строгий режим рекреации

10 0.4 Редина естественная -
Единичные деревья 1 Прчб
10Е+Б 24 Е Б 60 24 24 С4 2 0.9

подлесок: Р, ЛЩ Редкий
Класс пожарной опасности 3
Рекреационная х-ка: тип ландшафта Открытый-редина, эстетическая оценка 2, рекреационная оценка Средняя, Устойчивые

N выдела	Площадь, га	Состав. Покров, почва, рельеф, особ. выд. Исхожд. Хар. лесн. культур: Кадастров. оценка	Ярус	Элемент	Возраст	Высота	Диаметр	Кл. бон.	Гр. поч.	Бон.	Тип леса	Полнота	Запас сырораст. Сумм: на 1 га	Кл. Запас на выделе, дес.кбм: общий	по преобл.	Запас на выделе, дес.кбм: хозяйственных	Запас на выделе, дес.кбм: захламленных	Единичных	Хозяйственные мероприятия: общий	Хозяйственные мероприятия: лик.	Хозяйственные мероприятия: вида
1	2	3	4	5	6	7	8	9	10	11	12	13	14	15	16	17	18	19	20	21	22	23	24
11	1.4	Озеро																					
														-									
		Класс пожарной опасности 5																					
		Рекреационная х-ка: тип ландшафта П/открыт рав. разм., эстетическая оценка 1, рекреационная оценка Высокая																					
12	0.8	10Е+С,Б	1	Е	70	24	24	4	2	1	Сслм	0.4	19	14.4	14.4			0.38					
				С			24				В2												
				Б			24																
		подлесок: Р, ЛЩ Средний																					
		Класс пожарной опасности 3																					
		Рекреационная х-ка: тип ландшафта П/открыт рав. разм., эстетическая оценка 2, рекреационная оценка Средняя, Устойчивые, проходимость Средняя, просматриваемость Средняя, регулирование рекреации не требуется																					
13	6.3	Ветровальник		С																		Выбор.	санрубка
		Единичные деревья								2	Сслм			18.8			106.3					Лес.	культуры
		4С4Е2Б	26	С	130	26	36				В2	4			10								
				Е			36								10								
				Б	90	28	32								5								
		подлесок: ЛЩ, Р, МЛ Густой																					
		Класс пожарной опасности 3																					
		Повреждения насаждения: Высыхание, Сосна																					
		Рекреационная х-ка: тип ландшафта Открытый с дерев., эстетическая оценка 3, рекреационная оценка Низкая, Средней устойчивости, проходимость Плохая, просматриваемость Плохая, требуется строгий режим рекреации																					

```
------------------------------------------------------------------------------------------------------------------------------------------
: N :Пло- :Состав.Подр.Подл.:Я:Вы- :Эле-:Воз:Вы-:Ди:Кл.Гр.Бо: Тип  :Полн:Запас сырораст. :Кл. Запас на выделе, дес.кбм:                 :
:вы-:щадь,:Покров,почва, ре-:Р:со- :мент:   :   :ам:во:во:ни:      :ота : леса, дес.кбм  :то:-------------------------:                 :
:де-:     :льеф,особ.выд.Про:У:та  :    :ра :со-:ет:зр:зр:те: леса :----:----------------:ва:су- :ре- :еди-:захламлен.:Хозяйственные    :
:ла : га  :исхожд.Кат.земель:С:Яр  :ле- :   :   :р :ас:ас:т :      :Сумм: на :общий:по   :рн:хо- :    :нич-:----------:                 :
:   :     :Хар.лесн. культур: :ус  :са  :ст :та :  :та:та:  :      :а пл: 1  :на   :соста:ос:стоя:дин :ных :общий:лик-:мероприятия      :
:   :     :Кадастров.оценка : :а   :    :   :   :  :  :  :  : ТЛУ  :сеч.: га :выдел:вляющ:ти:стар.    :дер.:     :вида:                 :
------------------------------------------------------------------------------------------------------------------------------------------
: 1 :  2  :         3       :4: 5  :  6 : 7 : 8 : 9:10:11:12:  13  : 14 : 15 :  16 : 17  :18: 19 : 20 : 21 : 22  : 23 :     24          :
------------------------------------------------------------------------------------------------------------------------------------------
14  0.6   Насаждение погибшее       С                                                                                  Выбор.санрубка
          Единичные деревья                              2  Сслм                                6.2            0.31       Лес.культуры
          10Е+С                 26  Е    80  26  36          В2          1                                  0.6
                                    С
          Погибшее насаждение
          10Е                   27  Е    80  27  32                  0.3       6.2   6.2      10

          подлесок: ЛЩ, Р Средний
          Класс пожарной опасности 3
          Повреждения насаждения: Энтомовредители, Ель, Типограф, Средняя поврежденность
          Рекреационная х-ка: тип ландшафта Открытый с дерев., эстетическая оценка 3, рекреационная оценка Низкая

15  0.2   Тропа
                                                                  -

          Класс пожарной опасности 5
          Земли линейного протяжения: ширина  2.0 м, протяженность  0.89 км

16  0.4   Канава мелиоратив.
                                                                  -

          Класс пожарной опасности 5
          Земли линейного протяжения: ширина 10.0 м, протяженность  0.40 км

17  0.4   Просеки квартальные
                                                                  -

          Класс пожарной опасности 5
          Земли линейного протяжения: ширина  4.0 м, протяженность  1.06 км

18  0.5   Дорога автом.грунтовая
                                                                  -

          Класс пожарной опасности 5
          Земли линейного протяжения: ширина  4.0 м, протяженность  1.26 км
```

Мытищинский лесопарк Функциональная зона: Особо охраняемая зона Квартал 44

N выдела	Площадь, га	Состав.Подр.Подл.Покров,почва, рельеф,особ.выд.Происхожд.Кат.земель:Хар.лесн. культур:Кадастров.оценка	Я:Р:У:С	Высота:Яруса	Элемент:леса	Возраст	Высота	Диаметр	Кл.возраста	Гр.возраста	Бонитет	Тип леса ТЛУ	Полнота:Сумма пл. сеч.	Запас сырораст. леса, дес.кбм: на 1 га	общий на выдел	по составляющ.	Кл. товарн. ос. ти	Запас на выделе, дес.кбм: сухостоя стар.	ре-дин	единичных дер.	захламлен.: общий	лик-вида	Хозяйственные мероприятия
1	2	3	4	5	6	7	8	9	10	11	12	13	14	15	16	17	18	19	20	21	22	23	24
		Итого по категории																					
	27.4														525			25		30	109		
		По составляющим породам																					
															С	63							
															Е	308							
															Б	138							
															ОС	16							
		Итого по кварталу																					
	27.4														525			25		30	109		
		По составляющим породам																					
															С	63							
															Е	308							
															Б	138							
															ОС	16							

Отметка об изменениях после лесоустройства

N выдела	Площадь выдела	Наименование выполненного мероприятия, иного воздействия; изменение категории земли; хозяйства	Год проведения (возраст)	Объемные показатели мероприятия, га, м3	Подпись лица произведшего запись	N выдела	Площадь выдела	Наименование выполненного мероприятия, иного воздействия; изменение категории земли; хозяйства	Год проведения (возраст)	Объемные показатели мероприятия, га, м3	Подпись лица произведшего запись

Мытищинский лесопарк Функциональная зона: Особо охраняемая зона Квартал 45

N вы-де-ла	Пло-щадь, га	Состав.Подр.Подл.Покров,почва, ре-льеф,особ.выд.Про-исхожд.Кат.земель Хар.лесн. культур Кадастров.оценка	Я Р У С	Вы-со-та Яр ус а	Эле-мент ле-са	Воз ра ст	Вы-со-та	Ди ам ет р	Кл.Гр.Бо ва зр ас та	Кл.Гр.Бо ва зр ас та	Кл.Гр.Бо ни те т	Тип леса ТЛУ	Полн ота Сумм а пл. сеч.	Запас сырораст. леса, дес.кбм на 1 га	Запас сырораст. леса, дес.кбм общий на выдел	Запас сырораст. леса, дес.кбм по соста вляющ	Кл. Запас на выделе, дес.кбм: то ва рн ос ти	Кл. Запас на выделе, дес.кбм: су хо стоя стар.	Кл. Запас на выделе, дес.кбм: ре дин	Кл. Запас на выделе, дес.кбм: еди нич ных дер.	Кл. Запас на выделе, дес.кбм: захламлен. общий	Кл. Запас на выделе, дес.кбм: захламлен. лик вида	Хозяйственные мероприятия
1	2	3	4	5	6	7	8	9	10	11	12	13	14	15	16	17	18	19	20	21	22	23	24
1	4.3	7С3Е+Д	1	30	С	160	30	40	8	4	2	Сслм	0.7	38	163.7	114.6							
					Е	120		32				В2				49.1							
					Д			32															

подлесок: ЛЩ, МЛ Густой
Класс пожарной опасности 3
Краснокнижные растения: Ландыш майский
Рекреационная х-ка: тип ландшафта Закрыт. гориз. сомкн, эстетическая оценка 2, рекреационная оценка Средняя, Устойчивые, проходимость Средняя, просматриваемость Средняя, треб. незначит. регулир. рекреации

2	0.5	Ветровальник			С																		Сплош.санрубка
		Единичные деревья									2	Сслм					1.2			8			100%
		10С		31	С	160	31	40				В2		0.6					0.3				Лес.культуры

подлесок: ЛЩ, МЛ Густой
Класс пожарной опасности 3
Краснокнижные растения: Ландыш майский
Рекреационная х-ка: тип ландшафта Открытый с дерев., эстетическая оценка 3, рекреационная оценка Низкая, Устойчивые, проходимость Хорошая, просматриваемость Средняя, треб. незначит. регулир. рекреации

3	5.7	6С1Е3Е	1	30	С	150	30	40	8	4	2	Сслм	0.7	38	217.8	130.7	5.7						Выбор.санрубка
					Е			40				В2				21.8							
					Е	100		40								65.3							

подлесок: ЛЩ, Р Густой
Класс пожарной опасности 3
Повреждения насаждения: Энтомовредители, Ель, Типограф, Сильная поврежденность
Краснокнижные растения: Ландыш майский
Рекреационная х-ка: тип ландшафта Закрыт. гориз. сомкн, эстетическая оценка 2, рекреационная оценка Средняя, Устойчивые, проходимость Средняя, просматриваемость Средняя, треб. незначит. регулир. рекреации

Мытищинский лесопарк | Функциональная зона: Особо охраняемая зона | Квартал 45

| N выд. | Площадь, га | Состав. Покров, Хар. лесн. культур, Кадастров. оценка | Подр. | Подл. | Ярус | Высота, м | Диаметр, см | Класс бонитета | Тип леса | Полнота | Запас сырораст. леса, Сумм: на 1 га | Кл. Запас на выделе, дес.кбм: общий | Возраст, лет | Запас на выделе, дес.кбм: по породам | Вариант хозяйства | Рельеф, особ. выд. Исхожд. Кат. земель, Яр. | Почва, ре-ние, сост. | Воз. | Вы-ние, сост. | Ди-ние, сост. | Кл. Бон. | Гр. Тип | Бо-ние, сост.

Мытищинский лесопарк | Функциональная зона: Особо охраняемая зона | Квартал 45

N выдела	Площадь, га	Состав. Покров, почва, рельеф, особ. выд. Исхожд. Хар. лесн. культур. Кадастров. оценка	Ярус	Элемент леса	Возраст	Высота	Диаметр	Класс бонитета	Тип леса	Полнота	Запас сырораст. леса, дес.кбм	Кл. ТЛУ	Запас на выделе, дес.кбм: Сумм на 1 га	Запас на выделе, дес.кбм: общий по выдел	Запас на выделе, дес.кбм: порн.хоз. состав	Запас на выделе, дес.кбм: редин. сомкн	Запас на выделе, дес.кбм: единич. стоя	Захламленность: общий запас	Захламленность: лик. дин. стар.	Хозяйственные мероприятия: порн.хоз. дер.	Хозяйственные мероприятия: единич. вида
1	2	3	4	5	6	7	8	9	10	11	12	13	14	15	16	17	18	19	20	21	22
7	1.0	Поляна для отдыха																			
															-						
		подлесок: Р Редкий Класс пожарной опасности 2 Краснокнижные растения: Ландыш майский Рекреационная х-ка: тип ландшафта Открытый без дер., эстетическая оценка 2, рекреационная оценка Высокая, Устойчивые, проходимость Хорошая, просматриваемость Хорошая, треб. незначит. регулир. рекреации																			
8	0.6	Пруд																			
															-						
		Класс пожарной опасности 5																			
9	1.7	Редина естественная	-																		
												2	Прчб С4								
		подлесок: Ж, Р, ЛЩ Редкий Класс пожарной опасности 3 Краснокнижные растения: Ландыш майский Рекреационная х-ка: тип ландшафта Открытый-редина, эстетическая оценка 3, рекреационная оценка Низкая, Средней устойчивости, проходимость Плохая, просматриваемость Хорошая, треб. значит. регулир. рекреации Особенности: Площадь заболочена																			
10	0.6	9Б1ИВД	1	22	Б ИВД	60	22	24	6	2	2	Прчб С4	0.6	16	10	9 1					
		подлесок: Р, СВД, Ж Средний Класс пожарной опасности 5 Краснокнижные растения: Ландыш майский Рекреационная х-ка: тип ландшафта Закрыт. гориз. сомкн, эстетическая оценка 2, рекреационная оценка Средняя, Устойчивые, проходимость Средняя, просматриваемость Средняя, треб. незначит. регулир. рекреации																			

Мытищинский лесопарк | Функциональная зона: Особо охраняемая зона | Квартал 45

N выд.	Площадь, га	Состав. Покров, почва, рельеф, особ. выд. Исхожд. Хар. лесн. культур: Кадастров. оценка	Ярус	Элемент	Возраст	Высота	Диаметр	Кл. бонит.	Тип леса	Полнота	Запас сырораст. леса, дес.кбм: Сумм на 1 га	Кл. Запас на выделе, дес.кбм: общий на выдел	Запас по ТО: по сост.	Кл. Запас на выделе, дес.кбм: ред. по ярусам	Единичн. захламлен.	Хозяйственные мероприятия: общий	Хозяйственные мероприятия: лик-вида
1	2	3	4	5	6	7	8	9	10	11	12	13	14	15	16	17	18	19	20	21	22	23	24
11	1.5	7Б3Е+С	1	27	Б	90	27	32	9	4	1	Еслш	0.6	21	31	21.7							
					Е			28				С2				9.3							
					С																		
		подлесок: ЛЩ, Р Средний																					
		Класс пожарной опасности 4																					
		Краснокнижные растения: Ландыш майский																					
		Рекреационная х-ка: тип ландшафта Закрыт. гориз. сомкн, эстетическая оценка 2, рекреационная оценка Средняя, Устойчивые, проходимость Средняя, просматриваемость Средняя, треб. незначит. регулир. рекреации																					
		Особенности: Состав неоднородный																					
12	0.6	10Б+ИВД	1	24	Б	60	24	24	6	2	1	Прчб	0.5	16	9.3	9.3							
					ИВД			24				С4											
		подлесок: Р, ИВК, ЛЩ Средний																					
		Класс пожарной опасности 5																					
		Краснокнижные растения: Ландыш майский																					
		Рекреационная х-ка: тип ландшафта Закрыт. гориз. сомкн, эстетическая оценка 2, рекреационная оценка Средняя, Устойчивые, проходимость Средняя, просматриваемость Средняя, треб. незначит. регулир. рекреации																					
13	3.6	6С4Е+Б,В	1	30	С	160	30	48	8	4	2	Сслм	0.7	38	138.7	83.2							
					Е	120		36				В2				55.5							
					Б			36															
					В			36															
		подлесок: ЛЩ, Р Средний																					
		Класс пожарной опасности 3																					
		Краснокнижные растения: Ландыш майский																					
		Рекреационная х-ка: тип ландшафта Закрыт. гориз. сомкн, эстетическая оценка 2, рекреационная оценка Средняя, Устойчивые, проходимость Средняя, просматриваемость Средняя, треб. незначит. регулир. рекреации																					
14	0.5	Канава мелиоратив.														-							
		Класс пожарной опасности 5																					
		Земли линейного протяжения: ширина 10.0 м, протяженность 0.52 км																					

Мытищинский лесопарк | Функциональная зона: Особо охраняемая зона | Квартал 45

N выдела	Площадь, га	Состав. Покров, рельеф, исходжд. Хар. лесн. культур. Кадастров. оценка	Подр. почва, особ. Кат. земель	Подл. выд. Сомкн.	Я: Преобл. порода	Возраст	Высота	Диаметр	Класс. бонитет	Тип леса	Полнота	Запас сырораст. леса, дес.кбм: Сумм. на 1 га	Кл. Запас на выделе, дес.кбм: общий	Кл. Запас на выделе, дес.кбм: по составляющим породам	Кл. Запас на выделе, дес.кбм: то: захламленность	Кл. Запас на выделе, дес.кбм: то: единичных	Хозяйственные мероприятия: общий	Хозяйственные мероприятия: лик-вида
1	2	3	4	5	6	7	8	9	10	11	12	13	14	15	16	17	18	19	20	21	22	23	24
15	0.4	Просеки квартальные																					
		-																					
		Класс пожарной опасности 5																					
		Земли линейного протяжения: ширина 4.0 м, протяженность 1.03 км																					
16	0.4	Дорога автом.грунтовая																					
		-																					
		Класс пожарной опасности 5																					
		Земли линейного протяжения: ширина 4.0 м, протяженность 1.07 км																					
		Итого по категории																					
	26.3													631			12		2	73			
		По составляющим породам																					
															С	365							
															Е	219							
															Д								
															В								
															Б	46							
															ИВД	1							
		Итого по кварталу																					
	26.3													631			12		2	73			
		По составляющим породам																					
															С	365							
															Е	219							
															Д								
															В								
															Б	46							
															ИВД	1							

Отметка об изменениях после лесоустройства

N выдела	Площадь выдела	Наименование выполненного мероприятия, иного воздействия; изменение категории земли; хозяйства	Год проведения (возобновления)	Объемные показатели мероприятия, га, м3	Подпись лица произведшего запись	N выдела	Площадь выдела	Наименование выполненного мероприятия, иного воздействия; изменение категории земли; хозяйства	Год проведения (возобновления)	Объемные показатели мероприятия, га, м3	Подпись лица произведшего запись

Мытищинский лесопарк | Функциональная зона: Особо охраняемая зона | Квартал 46

N выдела	Площадь, га	Состав. Покров, почва, рельеф, особ. выд. Исхожд. Хар. лесн. культур: Кадастров. оценка	Ярус	Элемент	Возраст	Высота	Диаметр	Кл. бонит.	Гр. возоб.	Тип леса	Полнота	Запас сырораст. леса, дес.кбм: Сумм на 1 га	Кл. Запас на выделе, дес.кбм: общий	Кл. Запас на выделе, дес.кбм: по сост.	Кл. Запас на выделе, дес.кбм: хозяйственные: расчет.	Захламленность: общий	Захламленность: лик.	Хозяйственные мероприятия: вида
1	4.4	6Е4Б+С	1	Е	150	28	36	8	4	2	Еслш	0.6	35	154.9	92.9			
				Б		27	32				С2				62			
				С			32											
		подлесок: ЛЩ Средний																
		Класс пожарной опасности 3																
		Краснокнижные растения: Ландыш майский																
		Рекреационная х-ка: тип ландшафта Закрыт. гориз. сомкн, эстетическая оценка 2, рекреационная оценка Средняя, Устойчивые, проходимость Средняя, просматриваемость Средняя, треб. незначит. регулир. рекреации																
2	2.0	Культуры лесные																
		10Б+Е	1	Б	67	26	28	4	2	1	Сслм	0.6	20	40.3	40.3			
				Е							В2							
		подлесок: АЖ, Р, ЛЩ Средний																
		Класс пожарной опасности 3																
		Культуры: год создания л/к 1953, состояние Удовлетворительные																
		Краснокнижные растения: Ландыш майский																
		Рекреационная х-ка: тип ландшафта Закрыт. гориз. сомкн, эстетическая оценка 2, рекреационная оценка Средняя, Устойчивые, проходимость Средняя, просматриваемость Средняя, треб. незначит. регулир. рекреации																
3	2.8	7Б2ИВД1ОС+Е	1	Б	60	24	24	3	2	1	Сслм	0.5	16	45.2	31.7			
				ИВД							В2				9			
				ОС											4.5			
				Е														
		подлесок: ЛЩ, Р Средний																
		Класс пожарной опасности 3																
		Краснокнижные растения: Ландыш майский																
		Рекреационная х-ка: тип ландшафта Закрыт. гориз. сомкн, эстетическая оценка 2, рекреационная оценка Средняя, Устойчивые, проходимость Средняя, просматриваемость Средняя, треб. незначит. регулир. рекреации																
		Особенности: Состав неоднородный, Полнота неравномерная																

N выдела	Площадь, га	Состав.Подр.Подл.Покров,почва, рельеф,особ.выд.Происхожд.Кат.земель:Хар.лесн. культур:Кадастров.оценка	Я:Р:У:С	Высота:Яруса	Элемент:леса	Возраст	Высота	Диаметр	Кл.Гр.Бонитет	Кл.Гр.Бонитет	Тип леса ТЛУ	Полнота:Сумма пл. сеч.	Запас сырораст. леса, дес.кбм:на 1 га	Запас сырораст. леса, дес.кбм:общий на выдел	Запас сырораст. леса, дес.кбм:по составляющ.	Кл. Запас на выделе, дес.кбм:товарн:ос:ти	Кл. Запас на выделе, дес.кбм:сухостоя:стар.	Кл. Запас на выделе, дес.кбм:редин	Кл. Запас на выделе, дес.кбм:единичных дер.	Кл. Запас на выделе, дес.кбм:захламлен.:общий	Кл. Запас на выделе, дес.кбм:захламлен.:лик-вида	Хозяйственные мероприятия
1	2	3	4	5	6	7	8	9	10	11	12	13	14	15	16	17	18	19	20	21	22	23	24

4 0.8 Поляна для отдыха

-

Класс пожарной опасности 2
Краснокнижные растения: Ландыш майский
Рекреационная х-ка: тип ландшафта Открытый без дер., эстетическая оценка 1, рекреационная оценка Высокая, Устойчивые, проходимость Хорошая, просматриваемость Хорошая, треб. незначит. регулир. рекреации

5	10.1	6С4Е+В,Б	1	30	С	160	30	48	8	4	2	Сслм	0.7	38	382.5	229.5						
					Е	100		32				В2				153						
					В			32														
					Б			32														

подлесок: ЛЩ, Р, СВД Средний
Класс пожарной опасности 3
Краснокнижные растения: Ландыш майский
Рекреационная х-ка: тип ландшафта Закрыт. гориз. сомкн, эстетическая оценка 2, рекреационная оценка Средняя, Устойчивые, проходимость Средняя, просматриваемость Средняя, треб. незначит. регулир. рекреации

6	0.7	8Б1С1Е	1	24	Б	60	24	24	3	2	1	Сслм	0.6	19	12.6	10						
					С							В2				1.3						
					Е											1.3						

подлесок: ЛЩ, Р Средний
Класс пожарной опасности 3
Краснокнижные растения: Ландыш майский
Рекреационная х-ка: тип ландшафта Закрыт. гориз. сомкн, эстетическая оценка 22, рекреационная оценка Средняя, Устойчивые, проходимость Средняя, просматриваемость Средняя, треб. незначит. регулир. рекреации

7	0.2	Культуры лесные																				
		10Е	1	20	Е	48	20	20	3	2	1	Еслш	0.7	25	5.8	5.8						
												С2										

Класс пожарной опасности 3
Культуры: год создания л/к 1972, состояние Удовлетворительные
Краснокнижные растения: Ландыш майский
Рекреационная х-ка: тип ландшафта Закрыт. гориз. сомкн, эстетическая оценка 1, рекреационная оценка Средняя, Устойчивые, проходимость Хорошая, просматриваемость Хорошая, треб. незначит. регулир. рекреации

N выдела	Площадь, га	Состав. Покров, почва, рельеф, особ. выд. Исхожд. Хар. лесн. культур. Кадастров. оценка	Возраст	Высота	Элемент	Ср. диаметр	Кл. бонитета	Тип леса	Полнота	Запас сырораст. леса, Сумм: на 1 га пл: 1 сеч.: га	Кл. Запас на выделе, дес.кбм: общий	по ТО: ликвидный	Запасхламленность: общий	Хозяйственные мероприятия: лик-видный	Хозяйственные мероприятия: вида
8	0.4	Поляна для отдыха								-					
		Класс пожарной опасности 2 Краснокнижные растения: Ландыш майский Рекреационная х-ка: тип ландшафта Открытый с дерев., эстетическая оценка 1, рекреационная оценка Высокая, Устойчивые, проходимость Хорошая, просматриваемость Хорошая, треб. незначит. регулир. рекреации													
9	0.2	10Б+Е	1	24	Б Е	70	24	28	7	3	2	Сслм В2	0.5	16	3.3	3.3
		подлесок: ИВК, Р Средний Класс пожарной опасности 4 Краснокнижные растения: Ландыш майский Рекреационная х-ка: тип ландшафта Закрыт. гориз. сомкн, эстетическая оценка 2, рекреационная оценка Средняя, Устойчивые, проходимость Средняя, просматриваемость Средняя, треб. незначит. регулир. рекреации													
10	3.9	4С2Е4Б	1	30	С Е Б	160 100	30 30	48 32 32	8	4	2	Сслм В2	0.6	33	129.9	52 26 51.9
		подлесок: ЛЩ, Р Средний Класс пожарной опасности 3 Краснокнижные растения: Ландыш майский Рекреационная х-ка: тип ландшафта Закрыт. гориз. сомкн, эстетическая оценка 2, рекреационная оценка Средняя, Устойчивые, проходимость Средняя, просматриваемость Средняя, треб. незначит. регулир. рекреации													
11	1.4	5С3Е2Б	1	30	С Е Б	170 170 100	30 30 28	48 32 32	9	4	2	Сслм В2	0.6	32	43.5	21.8 13 8.7
		подлесок: ЛЩ, Р Средний Класс пожарной опасности 3 Краснокнижные растения: Ландыш майский Рекреационная х-ка: тип ландшафта Закрыт. гориз. сомкн, эстетическая оценка 2, рекреационная оценка Средняя, Устойчивые, проходимость Средняя, просматриваемость Средняя, треб. незначит. регулир. рекреации Особенности: Состав неоднородный													

Мытищинский лесопарк Функциональная зона: Особо охраняемая зона Квартал 46

N выдела	Площадь, га	Состав.Подр.Подл.Покров,почва, рельеф,особ.выд.Происхожд.Кат.земель Хар.лесн. культур Кадастров.оценка	Я Р У С	Высота Яруса	Элемент леса	Возраст	Высота	Диаметр	Кл.Гр.Бонитет	Тип леса ТЛУ	Полнота Сумма пл. сеч.	Запас сырораст. леса, дес.кбм на 1 га	Запас сырораст. леса, дес.кбм общий на выдел	Запас сырораст. леса, дес.кбм по составляющ.	Кл. Запас на выделе, дес.кбм: Кл. товарн. ос. ти	Запас на выделе, дес.кбм: Запас на выделе, дес.кбм: сухостоя стар.	Запас на выделе, дес.кбм: Запас на выделе, дес.кбм: ре-дин	Запас на выделе, дес.кбм: Запас на выделе, дес.кбм: единичных дер.	Запас на выделе, дес.кбм: Запас на выделе, дес.кбм: захламлен. общий	Запас на выделе, дес.кбм: Запас на выделе, дес.кбм: захламлен. лик-вида	Хозяйственные мероприятия
1	2	3	4	5	6	7	8	9	10	11	12	13	14	15	16	17	18	19	20	21	22	23	24
12	1.1	Насажд.с пород.иск.пр.																					
		3С2Е5Б	1	24	С	65	24	24	4	2	1	Сслм	0.6	23	25.4	7.6							
					Е							В2				5.1							
					Б											12.7							
		подлесок: ЛЩ, Р Средний																					
		Класс пожарной опасности 3																					
		Краснокнижные растения: Ландыш майский																					
		Рекреационная х-ка: тип ландшафта Закрыт. гориз. сомкн, эстетическая оценка 2, рекреационная оценка Средняя, Устойчивые, проходимость Средняя, просматриваемость Средняя, треб. незначит. регулир. рекреации																					
13	0.7	Канава мелиоратив.																					
												-											
		Класс пожарной опасности 5																					
		Земли линейного протяжения: ширина 10.0 м, протяженность 0.68 км																					
14	0.4	Просеки квартальные																					
												-											
		Класс пожарной опасности 5																					
		Земли линейного протяжения: ширина 4.0 м, протяженность 0.95 км																					
15	0.1	Дорога автом.грунтовая																					
												-											
		Класс пожарной опасности 5																					
		Земли линейного протяжения: ширина 4.0 м, протяженность 0.29 км																					
		Итого по категории																					
	29.2															843							

Мытищинский лесопарк Функциональная зона: Особо охраняемая зона Квартал 46

N выдела	Площадь, га	Состав.Подр.Подл.Покров,почва, рельеф,особ.выд.Происхожд.Кат.земель Хар.лесн. культур Кадастров.оценка	Я.Р.У.С.Яруса	Вы-сота	Элемент леса	Возраст	Вы-сота	Диаметр	Кл.возраста	Гр.возраста	Бонитет	Тип леса ТЛУ	Полнота	Запас сырораст. леса, дес.кбм			Кл. товарн.	Запас на выделе, дес.кбм					Хозяйственные мероприятия
													Сумма пл. сеч.	на 1 га	общий на выдел	по составляющ.	по сост.	сухостоя стар.	ре-дин	единичных дер.	захламлен. общий	лик-вида	
1	2	3	4	5	6	7	8	9	10	11	12	13	14	15	16	17	18	19	20	21	22	23	24

По составляющим породам

С	312
Е	297
В	
Б	221
ОС	4
ИВД	9

Итого по кварталу

29.2 843

По составляющим породам

С	312
Е	297
В	
Б	221
ОС	4
ИВД	9

Отметка об изменениях после лесоустройства

N выдела	Площадь выдела	Наименование выполненного мероприятия, иного воздействия; изменение кат. земли; хозяйства	Год проведения (возд.)	Объемные показатели мероприятия, га, м3	Подпись лица произведшего запись

N выдела	Площадь, га	Состав.Подр.Подл.Покров,почва, рельеф,особ.выд.Про исхожд.Кат.земель Хар.лесн. культур Кадастров.оценка	Я Р У С	Высота Ярус а	Элемент леса	Возраст	Высота	Диаметр	Кл.Гр.Бонит	Тип леса ТЛУ	Полнота Сумма пл. сеч.	Запас сырораст. леса, дес.кбм на 1 га	Запас сырораст. леса, дес.кбм общий на выдел	Запас сырораст. леса, дес.кбм по составляющ	Кл. Запас на выделе, дес.кбм: то: вазу-ти	Кл. Запас на выделе, дес.кбм: то: ресурхостоя стар.	Кл. Запас на выделе, дес.кбм: то: ресурхостоя стар.	Кл. Запас на выделе, дес.кбм: то: единичных дер.	Кл. Запас на выделе, дес.кбм: то: захламлен.общий	Кл. Запас на выделе, дес.кбм: то: захламлен.лик-вида	Хозяйственные мероприятия
1	2	3	4	5	6	7	8	9	10	11	12	13	14	15	16	17	18	19	20	21	22	23	24

1 0.4 Поляна для отдыха

-

Класс пожарной опасности 2
Краснокнижные растения: Ландыш майский
Рекреационная х-ка: тип ландшафта Открытый с дерев., эстетическая оценка 1, рекреационная оценка Высокая, Устойчивые, проходимость Хорошая, просматриваемость Хорошая, треб. незначит. регулир. рекреации

2	5.5	7С3Е	1	28	С	150	28	40	8	4	2	Сслм	0.7	34	185.8	130.1								
					Е	110		36				В2				55.7								

подлесок: ЛЩ, Р Средний
Класс пожарной опасности 3
Краснокнижные растения: Ландыш майский
Рекреационная х-ка: тип ландшафта Закрыт. гориз. сомкн, эстетическая оценка 2, рекреационная оценка Средняя, Устойчивые, проходимость Средняя, просматриваемость Средняя, треб. незначит. регулир. рекреации

3	1.1	6С4Е	1	32	С	150	32	44	8	4	1	Сслм	0.7	43	48.8	29.3								
					Е	100		36				В2				19.5								

подлесок: ЛЩ, Р Средний
Класс пожарной опасности 3
Краснокнижные растения: Ландыш майский
Рекреационная х-ка: тип ландшафта Закрыт. гориз. сомкн, эстетическая оценка 2, рекреационная оценка Средняя, Устойчивые, проходимость Средняя, просматриваемость Средняя, треб. незначит. регулир. рекреации

4	5.1	Насажд.с пород.иск.пр.																						
		8С1С1Б	1	28	С	160	28	52	8	4	2	Сслм	0.6	29	146.8	117.4								
					С	80		36				В2				14.7								
					Б			28								14.7								

подлесок: ЧР, Р Средний
Класс пожарной опасности 3
Краснокнижные растения: Ландыш майский
Рекреационная х-ка: тип ландшафта Закрыт. гориз. сомкн, эстетическая оценка 2, рекреационная оценка Средняя, Устойчивые, проходимость Средняя, просматриваемость Средняя, треб. незначит. регулир. рекреации

Мытищинский лесопарк | Функциональная зона: Рекреационная зона | Квартал 47

N выд.	Площадь, га	Состав. Покров, почва, рельеф, особ. выд. Исхожд. Кат. земель: Хар. лесн. культур: Кадастров. оценка	Ярус	Элемент	Возр.	Высота	Диам.	Кл. сомк.	Гр. сост.	Бон.	Тип леса	Полнота	Запас сырораст. Сумм: на 1 га	Кл. Запас на выделе, дес.кбм: общий	по ТО: породам	Хозяйственные мероприятия
1	2	3	4	5	6	7	8	9	10	11	12	13	14	15	16	17
5	0.4	Ветровальник	С													Сплош.санрубка
		Единичные деревья								2		Сслм		0.6	5.5	100%
		5С5Е		30	С	66	30	44				В2	0.5		0.1	Лес.культуры
					Е										0.1	
		подлесок: ЛЩ, Р Густой														
		Класс пожарной опасности 3														
		Краснокнижные растения: Ландыш майский														
		Рекреационная х-ка: тип ландшафта Открытый с дерев., эстетическая оценка 3, рекреационная оценка Низкая, Устойчивые, проходимость Плохая, просматриваемость Средняя, треб. незначит. регулир. рекреации														
6	0.8	Культуры лесные														Выбор.санрубка
		5С5Е		1	28	С	66	28	36	4	2	1А Еслш	0.4	20	16.4	8.2	2.5
						Е						С2				8.2	
		подлесок: ЛЩ, Р Средний														
		Класс пожарной опасности 3														
		Культуры: год создания л/к 1953, состояние Удовлетворительные														
		Повреждения насаждения: Энтомовредители, Ель, Типограф, Сильная поврежденность														
		Краснокнижные растения: Ландыш майский														
		Рекреационная х-ка: тип ландшафта Закрыт. гориз. сомкн, эстетическая оценка 2, рекреационная оценка Средняя, Устойчивые, проходимость Средняя, просматриваемость Средняя, треб. незначит. регулир. рекреации														
		Особенности: Полнота неравномерная														
7	0.4	Насажд.с пород.иск.пр.														
		3Е2С5Б		1	27	Е	90	27	36	5	3	1 Сслм	0.7	39	17.6	5.3
						С						В2				3.5
						Б			24							8.8
		подлесок: Р, ЛЩ Средний														
		Класс пожарной опасности 3														
		Краснокнижные растения: Ландыш майский														
		Рекреационная х-ка: тип ландшафта Закрыт. гориз. сомкн, эстетическая оценка 2, рекреационная оценка Средняя, Устойчивые, проходимость Средняя, просматриваемость Средняя, треб. незначит. регулир. рекреации														

N выдела	Площадь, га	Состав.Подр.Подл.Покров,почва, рельеф,особ.выд.Происхожд.Кат.земель Хар.лесн. культур Кадастров.оценка	Я Р У С	Высота Яруса	Элемент леса	Возраст	Высота	Диаметр	Кл.возраста	Гр.возраста	Бонитет	Тип леса ТЛУ	Полнота Сумма пл. сеч.	Запас сырораст. леса, дес.кбм на 1 га	Запас сырораст. леса, дес.кбм общий на выдел	Запас сырораст. леса, дес.кбм по составляющ	Кл. Запас на выделе, дес.кбм: товарн. ос. ти	Кл. Запас на выделе, дес.кбм: сухостоя стар.	Кл. Запас на выделе, дес.кбм: ре-дин	Кл. Запас на выделе, дес.кбм: единичных дер.	Кл. Запас на выделе, дес.кбм: захламлен. общий	Кл. Запас на выделе, дес.кбм: захламлен. лик-вида	Хозяйственные мероприятия
1	2	3	4	5	6	7	8	9	10	11	12	13	14	15	16	17	18	19	20	21	22	23	24
8	1.0	Культуры лесные																					Расчистка площ.
		9Б1С+Д,В	1	25	Б	68	25	28	7	3	1	Сслм	0.7	22	23	20.7							
					С		25	32				В2				2.3							
					Д																		
					В																		
		8Д1КЛО1В	2	11	Д	25	11	14					0.3	3	3.1	2.5							
					КЛО		11	14								0.3							
					В			12								0.3							

подлесок: ЛЩ, Р Средний
Класс пожарной опасности 4
Краснокнижные растения: Ландыш майский
Рекреационная х-ка: тип ландшафта Закрыт. гориз. сомкн, эстетическая оценка 22, рекреационная оценка Средняя, Устойчивые, проходимость Средняя, просматриваемость Средняя, треб. незначит. регулир. рекреации
Особенности: Загрязнение бытов.отходами

9	3.1	Насажд.с пород.иск.пр.																					Расчистка площ.
		6С4Б+Е	1	28	С	90	28	28	5	3	1	Сслм	0.7	34	106.3	63.8							
					Б			24				В2				42.5							
					Е			24															
		10Е	2	12	Е	20	12	10					0.3	5	15.6	15.6							

подлесок: Средний
Класс пожарной опасности 3
Краснокнижные растения: Ландыш майский
Рекреационная х-ка: тип ландшафта Закрыт. гориз. сомкн, эстетическая оценка 2, рекреационная оценка Средняя, Устойчивые, проходимость Средняя, просматриваемость Средняя, треб. незначит. регулир. рекреации
Особенности: Загрязнение бытов.отходами

Мытищинский лесопарк | Функциональная зона: Рекреационная зона | Квартал 47

N выдела	Площадь, га	Состав. Покров, почва, рельеф, особ. выд. Исхожд. Кат. земель: Хар. лесн. культур: Кадастров. оценка	Ярус	Элемент	Возраст	Высота	Диаметр	Кл. бон.	Группа возобн.	Тип леса	Полнота	Запас сырораст. Сумм: на 1 га	Кл. Запас на выделе, дес.кбм: общий	по сост.	Хозяйственные мероприятия: запхламлен. общий	лик.	вида
1	2	3	4: 5	6	7	8	9	10	11	12	13	14	15	16	17	18	19
10	1.0	Культуры лесные 10С+Е,Б	1	С Е Б	90	28	40	5	3	1	Сслм В2	0.7	34	35.6	35.6		Расчистка площ.
		подлесок: ЛЩ, Р Средний Класс пожарной опасности 3 Культуры: год создания л/к 1930, состояние Удовлетворительные Краснокнижные растения: Ландыш майский Рекреационная х-ка: тип ландшафта Закрыт. гориз. сомкн, эстетическая оценка 2, рекреационная оценка Средняя, Устойчивые, проходимость Средняя, просматриваемость Средняя, треб. незначит. регулир. рекреации Особенности: Загрязнение бытов.отходами															
11	3.5	4С2Б4Е	1	С Б Е	170 65	30 30	44 28 36	9	4	2	Сслм В2	0.7	38	132.3	52.9 26.5 52.9		
		подлесок: ЛЩ, ИР, Р Средний Класс пожарной опасности 3 Краснокнижные растения: Ландыш майский Рекреационная х-ка: тип ландшафта Закрыт. гориз. сомкн, эстетическая оценка 2, рекреационная оценка Средняя, Устойчивые, проходимость Средняя, просматриваемость Средняя, треб. незначит. регулир. рекреации															
12	1.2	Ветровальник Единичные деревья 10Е	28	Е Е	115	28	32			1	Еслш С2	0.2		4.7 0.2	27.2		Сплош.санрубка 100% Лес.культуры
		подлесок: ЛЩ, МЛ, Р Густой Класс пожарной опасности 3 Краснокнижные растения: Ландыш майский Рекреационная х-ка: тип ландшафта Открытый с дерев., эстетическая оценка 3, рекреационная оценка Низкая, Устойчивые, проходимость Плохая, просматриваемость Средняя, треб. незначит. регулир. рекреации															

Мытищинский лесопарк | Функциональная зона: Рекреационная зона | Квартал 47

N выдела	Площадь, га	Состав. Покров, почва, рельеф, особ. выд. Исхожд. Хар. лесн. культур: Кадастров. оценка	Подр. Подл. Ярус Сомкн. Категория земель Преобладающая порода Возраст	Элемент леса	Высота	Диаметр	Класс бонитета	Группа возобновления	Тип леса	Полнота	Запас сырораст. Сумм: на 1 га	Кл. Запас на выделе, дес.кбм: общий	по породам	Захламленность: общий	лик.	Хозяйственные мероприятия
1	2	3	4: 5	6	7	8	9	10	11	12	13	14	15	16	17	18: 19	20	21	22	23	24
13	1.4	Насажд.с порол.иск.пр. 6Е3С1Б+Д	1	26	Е С Б Д	76 76	26 26	44 32 28	4	2	1	Еслш С2	0.6	32	43.9	26.3 13.2 4.4					
		подлесок: ЛЩ, Р Средний Класс пожарной опасности 3 Краснокнижные растения: Ландыш майский Рекреационная х-ка: тип ландшафта Закрыт. гориз. сомкн, эстетическая оценка 2, рекреационная оценка Средняя, Устойчивые, проходимость Средняя, просматриваемость Средняя, треб. незначит. регулир. рекреации																			
14	2.7	Культуры лесные 10С+Б,Д	1	25	С Б Д	68	25	24	4	2	1	Сслм В2	0.9	37	98.1	98.1					Проходн.1 оч. 20%
		подлесок: Р, ЛЩ, Ж Средний Класс пожарной опасности 3 Краснокнижные растения: Ландыш майский Рекреационная х-ка: тип ландшафта Закрыт. гориз. сомкн, эстетическая оценка 2, рекреационная оценка Средняя, Устойчивые, проходимость Средняя, просматриваемость Средняя, треб. незначит. регулир. рекреации																			
15	0.2	Поляна для отдыха -																			
		Класс пожарной опасности 2 Краснокнижные растения: Ландыш майский Рекреационная х-ка: тип ландшафта Открытый с дерев., эстетическая оценка 2, рекреационная оценка Средняя, Пониженной устойчивости, проходимость Хорошая, просматриваемость Хорошая, треб. незначит. регулир. рекреации																			

Мытищинский лесопарк | Функциональная зона: Рекреационная зона | Квартал 47

N выдела	Площадь, га	Состав. Покров, рельеф, исхожд. Хар. лесн. культур. Кадастров. оценка	Подр.	Подл.	Я: Р: У: С:	Возраст	Высота	Диаметр	Кл.	Гр.	Бон.	Тип леса ТЛУ	Полнота	Запас сырораст. леса, дес.кбм: Сумм. на 1 га	Кл. Запас на выделе, дес.кбм: общий	по	Хозяйственные мероприятия: захламленность	ред.	единичные	Хозяйственные мероприятия: лик.	Хозяйственные мероприятия: вида
1	2	3	4	5	6	7	8	9	10	11	12	13	14	15	16	17	18	19	20	21	22	23	24
16	1.2	Насажд.с пород.иск.пр.																					
		8ЛП2Е+КЛ	1	20	ЛП	46	20	20	5	2	2	Сслм	0.7	24	28.4	22.7							
					Е			20				В2				5.7							
					КЛ			20															
		подлесок: Р, ЛЩ, СВД Средний																					
		Класс пожарной опасности 4																					
		Краснокнижные растения: Ландыш майский																					
		Рекреационная х-ка: тип ландшафта Закрыт. гориз. сомкн, эстетическая оценка 22, рекреационная оценка Средняя, Устойчивые, проходимость Средняя, просматриваемость Средняя, треб. незначит. регулир. рекреации																					
17	0.5	Насажд.с пород.иск.пр.																					
		6С4КЛО+ЛП,Б	1	23	С	66	25	28	4	2	1	Сслм	0.7	26	13.1	7.9							
					КЛО		21	28				В2				5.2							
					ЛП			28															
					Б			28															
		подлесок: Р, ИР, Ж Редкий																					
		Класс пожарной опасности 3																					
		Краснокнижные растения: Ландыш майский																					
		Рекреационная х-ка: тип ландшафта Закрыт. гориз. сомкн, эстетическая оценка 2, рекреационная оценка Средняя, Устойчивые, проходимость Средняя, просматриваемость Средняя, треб. незначит. регулир. рекреации																					
18	0.1	Культуры лесные																					
		9Е1Б+ЛП	1	21	Е	49	21	20	3	2	1А	Еслш	0.6	23	2.6	2.3							
					Б							С2				0.3							
					ЛП																		
		подлесок: Р, ЛЩ, СВД Средний																					
		Класс пожарной опасности 3																					
		Культуры: год создания л/к 1975, состояние Удовлетворительные																					
		Краснокнижные растения: Ландыш майский																					
		Рекреационная х-ка: тип ландшафта Закрыт. гориз. сомкн, эстетическая оценка 2, рекреационная оценка Средняя, Повышенной устойчивости, проходимость Средняя, просматриваемость Средняя, треб. незначит. регулир. рекреации																					

N выдела	Площадь, га	Состав.Подр.Подл.Покров,почва, рельеф,особ.выд.Про исхожд.Кат.земель Хар.лесн. культур Кадастров.оценка	Я Р У С	Высота Яруса	Элемент леса	Возраст	Высота	Диаметр	Кл.возраста	Гр.возраста	Бонитет	Тип леса ТЛУ	Полнота Сумма пл. сеч.	Запас сырораст. леса, дес.кбм на 1 га	Запас сырораст. леса, дес.кбм общий на выдел	Запас сырораст. леса, дес.кбм по составляющ	Кл. Запас на выделе, дес.кбм: то: вар: ос: ти	Запас на выделе, дес.кбм: сухостоя: стар.	Запас на выделе, дес.кбм: ре-дин	Запас на выделе, дес.кбм: единичных дер.	Запас на выделе, дес.кбм: захламлен. общий	Запас на выделе, дес.кбм: захламлен. лик-вида	Хозяйственные мероприятия
1	2	3	4	5	6	7	8	9	10	11	12	13	14	15	16	17	18	19	20	21	22	23	24
19	0.1	Насажд.с пород.иск.пр.																					
		10Л+С,КЛО	1	20	Л	65	20	20	4	2	2	Сслм	0.7	22	2.1	2.1							
					С			20				В2											
					КЛО			20															
		подлесок: ЛЩ, Р Средний																					
		Класс пожарной опасности 3																					
		Краснокнижные растения: Ландыш майский																					
		Рекреационная х-ка: тип ландшафта Закрыт. гориз. сомкн, эстетическая оценка 2, рекреационная оценка Средняя, Устойчивые, проходимость Средняя, просматриваемость Средняя, треб. незначит. регулир. рекреации																					
20	1.0	Насажд.с пород.иск.пр.																					
		7Е2С1Б+Д,ЛП	1	24	Е	68	24	20	4	2	1	Еслш	0.7	33	33	23.1							
					С			20				С2				6.6							
					Б			24								3.3							
					Д																		
					ЛП																		
		подлесок: Р, ЛЩ Средний																					
		Класс пожарной опасности 3																					
		Краснокнижные растения: Ландыш майский																					
		Рекреационная х-ка: тип ландшафта Закрыт. гориз. сомкн, эстетическая оценка 2, рекреационная оценка Средняя, Устойчивые, проходимость Средняя, просматриваемость Средняя, треб. незначит. регулир. рекреации																					
		Особенности: Состав неоднородный, Полнота неравномерная																					
21	1.7	8Б2КЛ+ЛП	1	24	Б	65	25	24	7	3	1	Сслм	0.8	25	42.4	33.9							Расчистка площ.
					КЛ		22	14				В2				8.5							
					ЛП																		
		подлесок: Р Средний																					
		Класс пожарной опасности 4																					
		Краснокнижные растения: Ландыш майский																					
		Рекреационная х-ка: тип ландшафта Закрыт. гориз. сомкн, эстетическая оценка 2, рекреационная оценка Средняя, Устойчивые, проходимость Средняя, просматриваемость Средняя, треб. незначит. регулир. рекреации																					
		Особенности: Загрязнение бытов.отходами																					

Мытищинский лесопарк | Функциональная зона: Рекреационная зона | Квартал 47

N выдела	Площадь, га	Состав. Покров, рельеф, Хар.лесн. культур, Кадастров.оценка	Подр. почва, особ.выд, исхожд, усл.	Подл. Прос. Кат.земель, Сред.	Я: Вы- ре- со- та ле- са ст та	Элемент	Воз: Вы- ра со- ет зр та	Ди: Кл.Гр.Бо: Тип леса ам во ни ТЛУ	Полн: ота леса, Сумм: а пл: сеч.:	Запас сырораст. на 1 га	Кл. Запас на выделе, дес.кбм: общий выдел	по сост вляющ	рн: хо- ос: сто ти: стар.	Запас на выделе, дес.кбм: еди- ниц. дер.:	захламлен. общий	лик- вида	Хозяйственные мероприятия
1	2	3	4	5	6	7	8	9	10	11	12	13	14	15	16	17	18	19	20	21	22	23	24
22	0.3	Поляна для отдыха																					
												-											
		Класс пожарной опасности 2 Рекреационная х-ка: тип ландшафта Открытый без дер., эстетическая оценка 1, рекреационная оценка Высокая, Устойчивые, проходимость Хорошая, просматриваемость Хорошая, треб. незначит. регулир. рекреации																					
23	0.5	Дорога автом.иск.покр.																					
												-											
		Класс пожарной опасности 5 Земли линейного протяжения: ширина 10.0 м, протяженность 0.54 км																					
24	0.6	Канава мелиоратив.																					
												-											
		Класс пожарной опасности 5 Земли линейного протяжения: ширина 10.0 м, протяженность 0.59 км																					
25	0.1	Просеки квартальные																					
												-											
		Класс пожарной опасности 5 Земли линейного протяжения: ширина 4.0 м, протяженность 0.28 км																					
26	0.8	Дорога автом.грунтовая																					
												-											
		Класс пожарной опасности 5 Земли линейного протяжения: ширина 4.0 м, протяженность 2.22 км																					
		Итого по категории																					
	34.6													995		8					33		

Мытищинский лесопарк Функциональная зона: Рекреационная зона Квартал 47

N выдела	Площадь, га	Состав.Подр.Подл.Покров,почва, рельеф,особ.выд.Происхожд.Кат.земель Хар.лесн. культур Кадастров.оценка	Я Р У С	Высота Яруса	Элемент леса	Возраст	Высота	Диаметр	Кл.возраста	Гр.возраста	Бонитет	Тип леса ТЛУ	Полнота Сумма пл. сеч.	Запас сырораст. леса, дес.кбм на 1 га	общий на выдел	по составляющ	Кл. товарн. ос.	Запас на выделе, дес.кбм: сухостоя стар.	редин	единичных дер.	захламлен. общий	лик-вида	Хозяйственные мероприятия
1	2	3	4	5	6	7	8	9	10	11	12	13	14	15	16	17	18	19	20	21	22	23	24

По составляющим породам

С	584
Е	215
Л	2
Д	2
В	
КЛ	8
КЛО	6
Б	155
ЛП	23

Итого по кварталу

34.6	995	8	33

По составляющим породам

С	584
Е	215
Л	2
Д	2
В	
КЛ	8
КЛО	6
Б	155
ЛП	23

Отметка об изменениях после лесоустройства

N выдела	Площадь выдела	Наименование выполненного мероприятия, иного воздействия; изменение категории земли; хозяйства	Год проведения (возобновления)	Объемные показатели мероприятия, га, м3	Подпись лица произведшего запись

Мытищинский лесопарк | Функциональная зона: Особо охраняемая зона | Квартал 48

N выдела	Площадь, га	Состав. Покров, почва, рельеф, особ. выд. Исхожд. Хар. лесн. культур: Кадастров. оценка	Ярус	Элемент леса	Возраст, лет	Высота, м	Диаметр, см	Кл. бонитета	Гр. возобн.	Тип леса	Полнота	Запас сырораст. Сумм: на 1 га, куб.м	Кл. Запас на выделе, дес.кбм: общий	по ТО: породам	рн: хозяйственные	хозяйственные	захламлен.: общий	лик-: виды	Хозяйственные мероприятия
1	0.2	Культуры лесные 7Б3С+Е,Л,ОС,ЛП	1	Б С Е Л ОС ЛП	25	64 24 24 24 24 24	25	24 24	7	3	1	Сслм В2	0.7	22	4	2.8 1.2			
		подлесок: Р, МЛ, Ж Редкий Класс пожарной опасности 4 Культуры: год создания л/к 1954, состояние Удовлетворительные Рекреационная х-ка: тип ландшафта Закрыт. гориз. сомкн, эстетическая оценка 1, рекреационная оценка Средняя, Устойчивые, проходимость Средняя, просматриваемость Плохая, треб. незначит. регулир. рекреации Особенности: Состав неоднородный																	
2	0.3	9ОС1ОЛЧ	1	ОС ОЛЧ	20	65 20	20	20 20	7	4	3	Прчб С4	0.5	14	4	3.6 0.4			
		подлесок: ИВК Средний Класс пожарной опасности 5 Рекреационная х-ка: тип ландшафта П/открыт рав. разм., эстетическая оценка 1, рекреационная оценка Средняя, Устойчивые, проходимость Средняя, просматриваемость Средняя, регулирование рекреации не требуется																	
3	5.7	Болото										-							
		подлесок: ИВК Средний Класс пожарной опасности 5 Болота: Низинное, Осоковое, Береза, % зарастания 10 Рекреационная х-ка: тип ландшафта Открытый с дерев., эстетическая оценка 3, рекреационная оценка Низкая, проходимость Плохая, просматриваемость Хорошая, рекреация не допускается																	

Мытищинский лесопарк | Функциональная зона: Особо охраняемая зона | Квартал 48

N выдела	Площадь, га	Состав. Покров, рельеф, исходд. Хар. лесн. культур. Кадастров. оценка	Подр. почва, особ. Кат. земель	Подл. выд. Сомкн. Возр. Класс	Высота	Элемент	Возраст	Вы-сота	Диаметр	Кл. бон.	Гр. поч.	Бонитет	Тип леса	Полнота	Запас сырораст. Сумм: на 1 га	Кл. Запас на выделе, дес.кбм: общий	по ТЛУ	Запас на выделе, дес.кбм: Хозяйственные мероприятия: захламленн.	единич.	лик.	вида	Хозяйственные мероприятия
1	2	3	4	5	6	7	8	9	10	11	12	13	14	15	16	17	18	19	20	21	22	23	24
4	1.7	Болото																					
														-									
		подлесок: ИВК Средний Класс пожарной опасности 5 Болота: Низинное, Осоковое, Береза, % зарастания 20 Рекреационная х-ка: тип ландшафта Открытый с дерев., эстетическая оценка 3, рекреационная оценка Низкая, проходимость Плохая, просматриваемость Хорошая, рекреация не допускается																					
5	0.1	Озеро																					
														-									
		Класс пожарной опасности 5																					
6	2.8	Болото																					
														-									
		подлесок: ИВК Редкий Класс пожарной опасности 5 Болота: Низинное, Осоковое, Береза, % зарастания 10 Рекреационная х-ка: тип ландшафта Открытый с дерев., эстетическая оценка 3, рекреационная оценка Низкая, проходимость Плохая, просматриваемость Хорошая, рекреация не допускается																					
7	3.2	Озеро																					
														-									
		Класс пожарной опасности 5																					
8	0.1	9ОЛЧ1ОС	1	20	ОЛЧ ОС	65	20	20 20	7	3	3	Прчб С4	0.5	14	2	1.8 0.2							
		подлесок: ИВК Средний Класс пожарной опасности 5 Рекреационная х-ка: тип ландшафта П/открыт рав. разм., эстетическая оценка 1, рекреационная оценка Средняя, Устойчивые, проходимость Средняя, просматриваемость Средняя, регулирование рекреации не требуется																					

Мытищинский лесопарк | Функциональная зона: Особо охраняемая зона | Квартал 48

N выдела	Площадь, га	Состав. Покров, почва, рельеф, особ. выд. Хар. лесн. культур: Кадастров. оценка	Подр. Подл. Ярус Сомкн. Возр.	Элемент леса	Высота	Диаметр	Кл. Бонит.	Тип леса, ТЛУ	Полнота	Запас сырораст. Сумм: на 1 га пл. сеч.: га	Кл. Запас на выделе, дес.кбм: общий	по породам	Хозяйственные мероприятия
1	2	3	4: 5	6	7	8	9	10	11	12	13	14	15	16	17	18: 19	20	21	22	23	24
9	4.9	Культуры лесные 7Б3С+Е,Л,ОС,ЛП подлесок: Ж, ИВК, Р Средний Класс пожарной опасности 4 Рекреационная х-ка: тип ландшафта Закрыт. гориз. сомкн, эстетическая оценка 1, рекреационная оценка Средняя, Устойчивые, проходимость Средняя, просматриваемость Средняя, треб. незначит. регулир. рекреации Особенности: Полнота неравномерная, Размещение подроста груп.	1	26	Б С Е Л ОС ЛП	64	26	24	7	3	1	Сслм В2	0.7	23	112.6	78.8 33.8					
10	0.6	Поляна Единичные деревья 7Б2ОС1ОЛЧ Класс пожарной опасности 2 Рекреационная х-ка: тип ландшафта Открытый с дерев., эстетическая оценка 2, рекреационная оценка Средняя, проходимость Хорошая, просматриваемость Хорошая		24	Б ОС ОЛЧ	65	24	20				-		1		0.4 0.1 0.1					
11	0.1	Просеки квартальные Класс пожарной опасности 5 Земли линейного протяжения: ширина 4.0 м, протяженность 0.36 км										-									
	19.7	Итого по категории												123		1					

N выдела	Площадь, га	Состав.Подр.Подл.:Покров,почва, рельеф,исхожд.Кат.земель:Хар.лесн. культур:Кадастров.оценка	Я:Р:У:С:Я:ус:а	Выстаса	Элементлеса	Возрастст	Вы-со-та	Диаметр	Кл.Гр.Возраста	Бонитета	Тип леса ТЛУ	Полнота	Запас сырораст. леса, дес.кбм: Сумм: на 1 га	Запас сырораст. леса, дес.кбм: общий:по всей пл: на выдел:соста:вляющ:ос:ти:стоя:стар.	Кл. Запас на выделе, дес.кбм: то:---: ва:су- ре- дин	еди-нич-ных дер.	захламлен.:----------: общий:лик-вида	Хозяйственные мероприятия
1	2	3	4	5	6	7	8	9	10	11	12	13	14	15	16	17	18	19	20	21	22	23	24

По составляющим породам

С	35
Е	
Л	
Б	82
ОС	4
ОЛЧ	2
ЛП	

Итого по кварталу

19.7 123 1

По составляющим породам

С	35
Е	
Л	
Б	82
ОС	4
ОЛЧ	2
ЛП	

Отметка об изменениях после лесоустройства

N выдела	Площадь выдела	Наименование выполненного мероприятия, иного воздействия; изменение категории земли; хозяйства	Год проведения (возобновления)	Объемные показатели мероприятия, га, м3	Подпись лица произведшего запись	N выдела	Площадь выдела	Наименование выполненного мероприятия, иного воздействия; изменение категории земли; хозяйства	Год проведения (возобновления)	Объемные показатели мероприятия, га, м3	Подпись лица произведшего запись

Мытищинский лесопарк Функциональная зона: Особо охраняемая зона Квартал 49

N выдела	Площадь, га	Состав.Подр.Подл.Покров,почва, рельеф,особ.выд.Происхожд.Кат.земель:Хар.лесн. культур:Кадастров.оценка	Я:Р:У:С	Высота:Яруса	Элемент:леса	Возраст	Высота	Диаметр	Кл.Гр.Бонитет	Тип леса ТЛУ	Полнота:Сумма пл. сеч.	Запас сырораст. леса, дес.кбм: на 1 га	Запас сырораст. леса, дес.кбм: общий на выдел	Запас сырораст. леса, дес.кбм: по составляющ.	Кл. Запас на выделе, дес.кбм: товарн:ос:ти	Кл. Запас на выделе, дес.кбм: сухостоя:стар.	Кл. Запас на выделе, дес.кбм: редин	Кл. Запас на выделе, дес.кбм: единичных дер.	Кл. Запас на выделе, дес.кбм: захламлен.:общий	Кл. Запас на выделе, дес.кбм: захламлен.:лик-вида	Хозяйственные мероприятия
1	2	3	4	5	6	7	8	9	10	11	12	13	14	15	16	17	18	19	20	21	22	23	24

1 10.7 Озеро

-

Класс пожарной опасности 5

2 0.5 Болото

-

подлесок: ИВК Густой
Класс пожарной опасности 5

Болота: Низинное, Осоковое, Ольха черная, % зарастания 20
Рекреационная х-ка: тип ландшафта Открытый с дерев., эстетическая оценка 3, рекреационная оценка Низкая, проходимость Плохая, просматриваемость Хорошая, рекреация не допускается

3 2.8 Болото

-

подлесок: ИВК Редкий
Класс пожарной опасности 5
Болота: Низинное, Осоковое, Береза, % зарастания 5
Рекреационная х-ка: тип ландшафта Открытый с дерев., эстетическая оценка 3, рекреационная оценка Низкая, проходимость Плохая, просматриваемость Хорошая, рекреация не допускается

4 1.2 7ОЛЧ3Б 1 21 ОЛЧ Б 70 21 20 7 3 3 Прчб С4 0.5 15 17.6 12.3 5.3

подлесок: ИВК, БЗН Средний
Класс пожарной опасности 5
Рекреационная х-ка: тип ландшафта П/открыт груп. разм., эстетическая оценка 1, рекреационная оценка Средняя, Устойчивые, проходимость Средняя, просматриваемость Средняя, регулирование рекреации не требуется
Особенности: Полнота неравномерная

Мытищинский лесопарк | Функциональная зона: Особо охраняемая зона | Квартал 49

N выдела	Площадь, га	Покров, почва, рельеф, особ. выд. исхожд. Кат. земель: Хар. лесн. культур: Кадастров. оценка	Состав	Подр.	Подл.	Ярус	Возраст	Элемент леса	Высота	Диаметр	Класс бонитета	Тип леса ТЛУ	Полнота	Запас сырораст. леса, дес.кбм Сумм: на 1 га пл: 1 га сеч.:	Кл. Запас на выделе, дес.кбм: общий	по породам	Характеристика насаждения: состав	состояние	устойчивость	Единицы возобновления: общий	лик-	Хозяйственные мероприятия: захламленность	нич-	дер.	вида
1	2	3	4	5	6	7	8	9	10	11	12	13	14	15	16	17	18	19	20	21	22	23	24	
5	0.4	Болото												-										
		подлесок: ИВК Редкий Класс пожарной опасности 5 Болота: Низинное, Осоковое Рекреационная х-ка: тип ландшафта Открытый с дерев., эстетическая оценка 3, рекреационная оценка Низкая, проходимость Плохая, просматриваемость Хорошая, рекреация не допускается																						
6	1.8	Поляна																						
		Единичные деревья												-										
			7Б3ОЛЧ			23	Б	65	23	20				1									1.3	
							ОЛЧ																0.5	
		подлесок: МЛ Средний Класс пожарной опасности 2 Рекреационная х-ка: тип ландшафта Открытый с дерев., эстетическая оценка 2, рекреационная оценка Средняя, проходимость Хорошая, просматриваемость Хорошая																						
7	0.2	Культуры лесные																						
			3С1Л6Б+Е		1	22	С	64	22	24	4	2	1	Сслм	0.7	24	4.5	1.4						
							Л							В2				0.4						
							Б											2.7						
							Е																	
		Класс пожарной опасности 3 Культуры: состояние Удовлетворительные Рекреационная х-ка: тип ландшафта Закрыт. гориз. сомкн, эстетическая оценка 1, рекреационная оценка Средняя, Устойчивые, проходимость Средняя, просматриваемость Средняя, треб. незначит. регулир. рекреации																						

N выдела	Площадь, га	Состав.Подр.Подл.Покров,почва, рельеф,особ.выд.Происхожд.Кат.земель:Хар.лесн. культур:Кадастров.оценка	Я:Р:У:С	Высота:Яруса	Элемент:леса	Возраст	Высота	Диаметр	Кл.Гр.Бонитет	Кл.Гр.Бонитет	Тип леса ТЛУ	Полнота:Сумма пл. сеч.	Запас сырораст. леса, дес.кбм:на 1 га	Запас сырораст. леса, дес.кбм:общий на выдел	Запас сырораст. леса, дес.кбм:по составляющ.	Кл. Запас на выделе, дес.кбм:товарн:ос:ти	Кл. Запас на выделе, дес.кбм:сухостоя:стар.	Кл. Запас на выделе, дес.кбм:редин	Кл. Запас на выделе, дес.кбм:единичных дер.	Кл. Запас на выделе, дес.кбм:захламлен.:общий	Кл. Запас на выделе, дес.кбм:захламлен.:лик-вида	Хозяйственные мероприятия
1	2	3	4	5	6	7	8	9	10	11	12	13	14	15	16	17	18	19	20	21	22	23	24
8	1.6	7Е3Б+ОЛЧ	1	26	Е Б ОЛЧ	65	26	24	4	2	1А	Сслм В2	0.7	37	61	42.7 18.3							
		подлесок: Р, БЗН, МЛ Редкий Класс пожарной опасности 3 Рекреационная х-ка: тип ландшафта Закрыт. вертик.сомкн, эстетическая оценка 1, рекреационная оценка Средняя, Устойчивые, проходимость Средняя, просматриваемость Средняя, треб. незначит. регулир. рекреации Особенности: Полнота неравномерная																					
9	1.8	9Б1ОЛС	1	19	Б ОЛС	80	19	24	8	4	3	Прчб С4	0.7	15	26.8	24.1 2.7							
		подлесок: ИВК Редкий Класс пожарной опасности 5 Рекреационная х-ка: тип ландшафта П/открыт груп. разм., эстетическая оценка 1, рекреационная оценка Средняя, Устойчивые, проходимость Средняя, просматриваемость Средняя, регулирование рекреации не требуется Особенности: Полнота неравномерная, Полнота неравномерная																					
12	1.1	6Б3С1Л+Е	1	24	Б С Л Е	4	26 21 20	24 24 20	1	1	2	Сслм В2	0.7	22	24.2	14.5 7.3 2.4							
		подлесок: МЛ, БЗН, Р Редкий Класс пожарной опасности 4 Культуры: год создания л/к 1954, состояние Хорошие Рекреационная х-ка: тип ландшафта Закрыт. гориз. сомкн, эстетическая оценка 1, рекреационная оценка Средняя, Устойчивые, проходимость Средняя, просматриваемость Средняя, треб. незначит. регулир. рекреации																					
13	2.2	10Е	1	26	Е	65	26	24	4	2	1А	Сслм В2	0.8	42	91.7	91.7							
		подлесок: Р, БЗН, МЛ Редкий Класс пожарной опасности 3 Рекреационная х-ка: тип ландшафта Закрыт. гориз. сомкн, эстетическая оценка 1, рекреационная оценка Средняя, Устойчивые, проходимость Средняя, просматриваемость Средняя, треб. незначит. регулир. рекреации																					

Мытищинский лесопарк | Функциональная зона: Особо охраняемая зона | Квартал 49

N выдела	Площадь, га	Состав. Покров, почва, рельеф, особ. выд. Исхожд. Хар. лесн. культур: Кадастров. оценка	Подр.	Подл.	Я	Высота	Элемент	Возраст	Вы-	Ди-	Кл.	Гр.	Бо-	Тип леса	Полн: Сумм: а пл: 1 сеч.:	Запас сырораст. на 1 га	Кл. Запас на выделе, дес.кбм: общий	по ТО: на выдел	Запас хламлен. по ТО: сосна	ель	стоя	дин	Хозяйственные мероприятия: нич- ных	общий	лик- вида	дер.
1	2	3	4	5	6	7	8	9	10	11	12	13	14	15	16	17	18	19	20	21	22	23	24			
14	0.7	Болото																								
														-												
		Класс пожарной опасности 5 Болота: Низинное, Осоковое Рекреационная х-ка: тип ландшафта Открытый с дерев., эстетическая оценка 3, рекреационная оценка Низкая, проходимость Плохая, просматриваемость Хорошая, рекреация не допускается																								
15	0.3	10Б	1	25	Б	70	25	27	7	3	1	Сслм В2	0.6	19	6.2	6.2										
		подлесок: ИВК, БЗН Редкий Класс пожарной опасности 4 Рекреационная х-ка: тип ландшафта П/открыт рав. разм., эстетическая оценка 1, рекреационная оценка Средняя, Устойчивые, проходимость Средняя, просматриваемость Средняя, треб. незначит. регулир. рекреации																								
16	0.5	Поляна для отдыха																								
														-												
		Класс пожарной опасности 2 Рекреационная х-ка: тип ландшафта Открытый с дерев., эстетическая оценка 2, рекреационная оценка Средняя, проходимость Хорошая, просматриваемость Хорошая																								
17	0.6	10Б+ОЛЧ,КЛО	1	22	Б ОЛЧ КЛО	65	22	24	7	3	2	Прчб С4	0.8	22	14.3	14.3										
		подлесок: МЛ Редкий Класс пожарной опасности 5 Рекреационная х-ка: тип ландшафта Закрыт. гориз. сомкн, эстетическая оценка 1, рекреационная оценка Средняя, Устойчивые, проходимость Средняя, просматриваемость Средняя, регулирование рекреации не требуется																								
18	0.1	Канава мелиоратив.																								
														-												
		Класс пожарной опасности 5 Земли линейного протяжения: ширина 10.0 м, протяженность 0.11 км																								

Мытищинский лесопарк | Функциональная зона: Особо охраняемая зона | Квартал 49

N выдела	Площадь, га	Состав. Покров, рельеф, исхожд. Хар. лесн. культур. Кадастров. оценка	Подр. почва, особ. Кат. земель	Подл. выд. Сомкн. Полн.	Возраст	Высота	Диаметр	Кл. бон.	Гр. бон.	Тип леса	Полнота	Запас сырораст. Сумм: на 1 га	Кл. возр.	Запас на выделе, дес.кбм: общий	по составляющим породам	Захламленность	Хозяйственные мероприятия
1	2	3	4	5	6	7	8	9	10	11	12	13	14	15	16	17	18	19	20	21	22	23	24
19	0.1	Просеки квартальные																					
												-											
		Класс пожарной опасности 5 Земли линейного протяжения: ширина 4.0 м, протяженность 0.32 км																					
20	0.1	Дорога автом.грунтовая																					
												-											
		Класс пожарной опасности 5 Земли линейного протяжения: ширина 4.0 м, протяженность 0.33 км																					
		Итого по категории																					
	26.8														246						2		
		По составляющим породам																					
															С	9							
															Е	134							
															Л	3							
															КЛО								
															Б	85							
															ОЛС	3							
															ОЛЧ	12							

Мытищинский лесопарк | Функциональная зона: Рекреационная зона | Квартал 49

N выдела	Площадь, га	Состав. Покров, рельеф, исходн. Хар. лесн. культур. Кадастров. оценка	Подр. почва, особ. Катег.	Подл. ре-ф	Я-с	Выдел	Элемент	Возр	Выдел	Дом.	Кл. бон.	Гр. тип	Бон.	Тип леса	Полн.	Запас сырораст. леса, дес.кбм: Сумм. на 1 га	Кл. то: общий	Запас на выделе, дес.кбм: по составляющ.	Сред. сост.	Сред. возр.	Единич. дер.	Захламленность: общий	Захламленность: лик. вида	Хозяйственные мероприятия
1	2	3	4	5	6	7	8	9	10	11	12	13	14	15	16	17	18	19	20	21	22	23	24	
10	1.1	Кордон лесной												-										
		Класс пожарной опасности 5																						
11	0.2	Усадьба частная												-										
		Класс пожарной опасности 5																						
		Итого по категории																						
	1.2																							
		По составляющим породам																						
		Итого по кварталу																						
	28.0																246			2				
		По составляющим породам																						
																	С	9						
																	Е	134						
																	Л	3						
																	КЛО							
																	Б	85						
																	ОЛС	3						
																	ОЛЧ	12						

Отметка об изменениях после лесоустройства

N выдела	Площадь выдела	Наименование выполненного мероприятия, иного воздействия; изменение качества земли; хозяйства	Год проведения (возобновления)	Объемные показатели мероприятия, га, м3	Подпись лица произведшего запись	N выдела	Площадь выдела	Наименование выполненного мероприятия, иного воздействия; изменение качества земли; хозяйства	Год проведения (возобновления)	Объемные показатели мероприятия, га, м3	Подпись лица произведшего запись

Мытищинский лесопарк Функциональная зона: Особо охраняемая зона Квартал 50

N вы-де-ла	Площадь, га	Состав.Подр.Подл.:Покров,почва, рельеф,особ.выд.Происхожд.Кат.земель:Хар.лесн. культур:Кадастров.оценка	Я:Р:У:С:ус:а	Вы-сота	Элемент: лесa	Воз:ст	Вы-:та	Ди:ам:ет:р	Кл.Гр.Бо:зр:зр:зр:та:та:та	Тип леса ТЛУ	Полн:ота : леса, сеч.:	Запас сырораст. : леса, дес.кбм Сумм: на а пл: 1 га	Кл. Запас на выделе, дес.кбм: то: общий:на выдел:	ва:су-ос:сос	ре-хо-стоя:	еди-нич-ных дер.:	захламлен.: общий	лик-вида:	Хозяйственные мероприятия
1	2	3	4	5	6	7	8	9	10	11	12	13	14	15	16	17	18	19	20
1	0.8	9Б1ОЛЧ	1	21	Б ОЛЧ	70	21	24	7	3	3	Прчб С4	0.5	13	10.8	9.7 1.1			
		Класс пожарной опасности 5 Рекреационная х-ка: тип ландшафта П/открыт рав. разм., эстетическая оценка 1, рекреационная оценка Средняя, Устойчивые, проходимость Средняя, просматриваемость Средняя, регулирование рекреации не требуется																	
2	0.9	6Б2ОЛЧ2ОС	1	12	Б ОЛЧ ОС	50	12	10	5	2	3	Прчб С4	0.5	6	5.2	3.2 1 1			
		Класс пожарной опасности 5 Рекреационная х-ка: тип ландшафта П/открыт рав. разм., эстетическая оценка 1, рекреационная оценка Средняя, Устойчивые, проходимость Средняя, просматриваемость Средняя, регулирование рекреации не требуется Особенности: Площадь заболочена																	
3	2.2	Река										-							
		Класс пожарной опасности 5																	
4	3.7	7ОЛЧ3Б	1	22	ОЛЧ Б	95	22	24 24	10	4	3	Прчб С4	0.6	19	69.6	48.7 20.9			
		Класс пожарной опасности 5 Рекреационная х-ка: тип ландшафта П/открыт рав. разм., эстетическая оценка 1, рекреационная оценка Средняя, Устойчивые, проходимость Плохая, просматриваемость Средняя, регулирование рекреации не требуется																	
5	1.0	10Б+ОЛЧ,ИВД	1	22	Б ОЛЧ ИВД	80	22	28	8	4	3	Прчб С4	0.5	14	14.1	14.1			
		подлесок: БЗН Редкий Класс пожарной опасности 5 Рекреационная х-ка: тип ландшафта П/открыт рав. разм., эстетическая оценка 1, рекреационная оценка Средняя, Устойчивые, проходимость Средняя, просматриваемость Средняя, регулирование рекреации не требуется																	

Мытищинский лесопарк | Функциональная зона: Особо охраняемая зона | Квартал 50

N выдела	Площадь, га	Состав. Покров, рельеф, исходжд. Хар.лесн. культур. Кадастров.оценка	Ярус	Элемент леса	Возраст	Высота	Диаметр	Класс бонитета	Тип леса	Полнота	Запас сырораст. ТЛУ	Кл. Запас на выделе, дес.кбм: Запас на 1 га, дес.кбм: Общий запас	Кл. Запас на выделе, дес.кбм: Запас на 1 га, дес.кбм: По породам	Хозяйственные мероприятия: Захламленность: Общий запас	Хозяйственные мероприятия: Захламленность: Ликвидных	Хозяйственные мероприятия: Виды
1	2	3	4	5	6	7	8	9	10	11	12	13	14	15	16	17
6	1.5	Болото										-				
		Класс пожарной опасности 5 Болота: Низинное, Осоковое, Береза, % зарастания 20 Рекреационная х-ка: тип ландшафта Открытый с дерев., эстетическая оценка 3, рекреационная оценка Низкая, проходимость Плохая, просматриваемость Хорошая, рекреация не допускается														
7	0.7	6ОЛЧ4Б+Е	1	21	ОЛЧ Б Е	75	21	24 	8	4	3	Прчб С4	0.6	18	12.3 	7.4 4.9
		подлесок: МЛ Редкий Класс пожарной опасности 5 Рекреационная х-ка: тип ландшафта Закрыт. вертик.сомкн, эстетическая оценка 1, рекреационная оценка Средняя, Устойчивые, проходимость Плохая, просматриваемость Средняя, регулирование рекреации не требуется														
8	3.9	10ОЛЧ+Б,Е	1	21	ОЛЧ Б Е	70	21	24 24 24	7	3	3	Прчб С4	0.5	15	59.2 	59.2
		подлесок: БЗН Редкий Класс пожарной опасности 5 Рекреационная х-ка: тип ландшафта П/открыт рав. разм., эстетическая оценка 1, рекреационная оценка Средняя, Устойчивые, проходимость Средняя, просматриваемость Средняя, регулирование рекреации не требуется Особенности: Размещение подроста груп., Полнота неравномерная														
9	0.9	Поляна Единичные деревья										-				
		7Б3ОЛЧ		23	Б ОЛЧ	65	23	20				1				0.6 0.3
		подлесок: МЛ Средний Класс пожарной опасности 2 Рекреационная х-ка: тип ландшафта Открытый с дерев., эстетическая оценка 2, рекреационная оценка Средняя, проходимость Хорошая, просматриваемость Хорошая														

Мытищинский лесопарк | Функциональная зона: Особо охраняемая зона | Квартал 50

N выдела	Площадь, га	Состав. Покров, почва, рельеф, особ. выд. Исхожд. Кат. земель: Хар. лесн. культур: Кадастров. оценка	Подр.	Подл.	Яр.	Усл.	Эле-мент	Возр.	Выс.	Диам.	Кл. бон.	Гр. поч.	Полн.	Тип леса ТЛУ	Запас сырораст. Сумм: на 1 га:	Кл. Запас на выделе, дес.кбм: общий	по выдел	Запас на выделе, дес.кбм: по преобл.	Запас на выделе, дес.кбм: по сопут.	Запас на выделе, дес.кбм: по стоя.	Запас на выделе, дес.кбм: по дин.	Запас на выделе, дес.кбм: по стар.	Захламленность: общий	Захламленность: по ликв.	Хозяйственные мероприятия: вид	Хозяйственные мероприятия: дер.
10	5.9	10Б+ОЛЧ,ЛП,КЛО	1	18	Б ОЛЧ ЛП КЛО	50	18	24	5	2	2	Прчб С4	0.6	13	77.1	77.1										
		подлесок: МЛ, КРЛ Редкий Класс пожарной опасности 5 Рекреационная х-ка: тип ландшафта П/открыт рав. разм., эстетическая оценка 1, рекреационная оценка Средняя, Устойчивые, проходимость Средняя, просматриваемость Хорошая, регулирование рекреации не требуется																								
11	4.8	Поляна для отдыха Единичные деревья 10Б+КЛО		24	Б КЛО	45 10	24 4	24 6			1	Прчб С4		5		23.8										
		Класс пожарной опасности 2 Рекреационная х-ка: тип ландшафта П/открыт груп. разм., эстетическая оценка 1, рекреационная оценка Средняя, Устойчивые, проходимость Хорошая, просматриваемость Хорошая, регулирование рекреации не требуется																								
12	1.7	10Б+ОЛЧ	1	18	Б ОЛЧ	65	18	24	7	3	3	Прчб С4	0.7	15	25.5	25.5										
		подлесок: МЛ, КРЛ Редкий Класс пожарной опасности 5 Рекреационная х-ка: тип ландшафта Закрыт. вертик.сомкн, эстетическая оценка 1, рекреационная оценка Средняя, Устойчивые, проходимость Средняя, просматриваемость Хорошая, регулирование рекреации не требуется																								
13	0.6	10Е+С,Б,ЛП	1	23	Е С Б ЛП	80	23	32	4	2	2	Прчб С4	0.4	18	11.1	11.1										
		Класс пожарной опасности 5 Рекреационная х-ка: тип ландшафта Закрыт. гориз. сомкн, эстетическая оценка 1, рекреационная оценка Средняя, Устойчивые, проходимость Средняя, просматриваемость Средняя, регулирование рекреации не требуется																								

Мытищинский лесопарк | Функциональная зона: Особо охраняемая зона | Квартал 50

N выдела	Площадь, га	Состав. Покров, рельеф, исходжд. Хар. лесн. культур. Кадастров. оценка	Подр.	Подл.	Ярус	Высота	Элемент	Возраст	Вырубаемая порода	Диаметр	Класс товарности	Группа возраста	Бонитет	Тип леса	Полнота	Запас сырораст. леса, дес.кбм: Сумм. на 1 га	Кл. Запас на выделе, дес.кбм: общий на 1 га	по породам	Состояние	Устойчивость	Ярусность	Единица таксации	Захламленность	Общий лик	Хозяйственные мероприятия
1	2	3	4	5	6	7	8	9	10	11	12	13	14	15	16	17	18	19	20	21	22	23	24	
14	1.3	10Б+Д,Е	1	14	Б Д Е	40	14	16	4	2	3	Прчб С4	0.6	9	11.8	11.8								

подлесок: БЗН Редкий
Класс пожарной опасности 5
Рекреационная х-ка: тип ландшафта Закрыт. гориз. сомкн, эстетическая оценка 1, рекреационная оценка Средняя, Устойчивые, проходимость Средняя, просматриваемость Средняя, регулирование рекреации не требуется

15 0.7 Болото

-

Класс пожарной опасности 5
Болота: Низинное, Осоковое
Рекреационная х-ка: тип ландшафта Открытый с дерев., эстетическая оценка 3, рекреационная оценка Низкая, проходимость Плохая, просматриваемость Хорошая, рекреация не допускается

16 0.4 Болото

-

Класс пожарной опасности 5
Болота: Низинное, Осоковое
Рекреационная х-ка: тип ландшафта Открытый с дерев., эстетическая оценка 3, рекреационная оценка Низкая, проходимость Плохая, просматриваемость Хорошая, рекреация не допускается

17 0.3 Канава мелиоратив.

-

Класс пожарной опасности 5
Земли линейного протяжения: ширина 10.0 м, протяженность 0.36 км

18 0.3 Просеки квартальные

-

Класс пожарной опасности 5
Земли линейного протяжения: ширина 4.0 м, протяженность 0.73 км

Мытищинский лесопарк | Функциональная зона: Особо охраняемая зона | Квартал 50

N выдела	Площадь, га	Состав. Покров, рельеф, Хар. лесн. культур, Кадастров. оценка	Подр. почва, особ. выд. исхожд.	Подл. Пре- Про- Кат.	Я: Р: У: С:	Вы- со- та Яр ус а	Элемент леса	Возр.	Вы- сота	Диам.	Кл. бон.	Гр. бон.	Тип леса ТЛУ	Полнота	Запас сырораст. Сумм: на 1 га пл: сеч.:	Кл. Запас на выделе, дес.кбм: общий: на выдел:	по составляющим породам	Запас захламлен.: по сост.:	Хозяйственные мероприятия: рн: хо- стоя:	дин	Единич- ных дер.:	Запас общий:	лик- вида:	мероприятия
1	2	3	4	5	6	7	8	9	10	11	12	13	14	15	16	17	18	19	20	21	22	23	24	
19	0.3	Дорога автом.грунтовая												-										
		Класс пожарной опасности 5 Земли линейного протяжения: ширина 4.0 м, протяженность 0.89 км																						
		Итого по категории																						
	31.9														296							25		
		По составляющим породам																						
																С Е Д КЛО Б ОС ОЛЧ ЛП ИВД	11 167 1 117 						
		Итого по кварталу																						
	31.9														296							25		
		По составляющим породам																						
																С Е Д КЛО Б ОС ОЛЧ ЛП ИВД	11 167 1 117 						

Отметка об изменениях после лесоустройства

N выдела	Площадь выдела	Наименование выполненного мероприятия, иного воздействия; изменение кат. земли; хозяйства	Год проведения (возд.)	Объемные показатели мероприятия, га, м3	Подпись лица произведшего запись	N выдела	Площадь выдела	Наименование выполненного мероприятия, иного воздействия; изменение кат. земли; хозяйства	Год проведения (возд.)	Объемные показатели мероприятия, га, м3	Подпись лица произведшего запись

Мытищинский лесопарк | Функциональная зона: Особо охраняемая зона | Квартал 51

N выдела	Площадь, га	Состав. Покров, почва, рельеф, особ. выд. Исхожд. Кат. земель: Хар. лесн. культур: Кадастров. оценка	Ярус	Высота, м	Элемент леса	Возраст, лет	Высота, м	Диаметр, см	Класс бонитета	Тип леса	Полнота	Запас сырораст. леса, дес.кбм: Сумм. на 1 га	Кл. Запас на выделе, дес.кбм: общий на выдел	по породам	Категория состояния	Категория устойчивости	Единицы ландшафтного разнообразия: общий	Захламленность: ликвидная	Хозяйственные мероприятия: вид
1	2.3	6Б2Е2ОЛЧ+ОС	1	24	Б	100	25	32	10	4	2	Епрч	0.6	19	44.6	26.8			1.2	
					Е		23	24				С5				8.9				
					ОЛЧ											8.9				
					ОС															
		подлесок: ЛЩ, Р Средний																		
		Класс пожарной опасности 5																		
		Рекреационная х-ка: тип ландшафта Закрыт. гориз. сомкн, эстетическая оценка 2, рекреационная оценка Средняя, Устойчивые, проходимость Средняя, просматриваемость Средняя, регулирование рекреации не требуется																		
2	3.1	Редина естественная			Е						1	Епрч			4.6				10.8	
		Единичные деревья																		
		7Б3Е		26	Б	80	26	32				С4	1.5			3.2				
					Е											1.4				
		подлесок: Р, ЛЩ, МЛ Средний																		
		Класс пожарной опасности 3																		
		Краснокнижные растения: Ландыш майский																		
		Рекреационная х-ка: тип ландшафта Открытый-редина, эстетическая оценка 2, рекреационная оценка Средняя, Устойчивые																		
		Особенности: Провед.мер-тий хоз.нецелесообразно, Площадь заболочена																		
3	1.0	Ветровальник			Е						2	Прчб			1.2				4.1	Выбор.санрубка
		Единичные деревья																		Лес.культуры
		10Е+Б,ЛП		23	Е	60	23	20				С4	0.2			0.2				
					Б															
					ЛП															
		подлесок: ЛЩ, Р, ИВК Густой																		
		Класс пожарной опасности 3																		
		Рекреационная х-ка: тип ландшафта Открытый-редина, эстетическая оценка 2, рекреационная оценка Средняя, Устойчивые, проходимость Хорошая, просматриваемость Хорошая, треб. значит. регулир. рекреации																		

Мытищинский лесопарк | Функциональная зона: Особо охраняемая зона | Квартал 51

N выдела	Площадь, га	Состав. Покров, почва, рельеф, особ. выд. Хар. лесн. культур: Кадастров. оценка	Подр.	Подл.	Яр.	Выс.	Элемент	Возр.	Выс.	Диам.	Кл.	Гр.	Бон.	Тип леса	Полнота	Запас сырораст. Сумм: на 1 га	Кл. Запас на выделе, дес.кбм: общий	по выдел	Захламленность: общий	лик.	Хозяйственные мероприятия: порнухо- дин.	еди- ных	нич- ств.	дер.	вида
1	2	3	4	5	6	7	8	9	10	11	12	13	14	15	16	17	18	19	20	21	22	23	24			
4	1.3	10Б+Е	1	26	Б	80	26	28	8	4	1	Епрч	0.3	10	13.2	13.2										
					Е							С4														
		подрост: 10Е (10) 1 м, 1 тыс.шт/га, благонадежный																								
		подлесок: ЛЩ, Р Средний																								
		Класс пожарной опасности 5																								
		Рекреационная х-ка: тип ландшафта Закрыт. гориз. сомкн, эстетическая оценка 2, рекреационная оценка Средняя, Устойчивые, проходимость Средняя, просматриваемость Средняя, требуется строгий режим рекреации																								
		Особенности: Состав неоднородный, Полнота неравномерная																								
5	1.7	10Е+Б	1	30	Е	120	30	36	6	4	1	Еслш	0.6	40	69.4	69.4						0.9				
					Б			36				С2														
		8Е2ЛП	2	20	Е	50	20	20					0.3	11	19.1	15.3										
					ЛП		22	20								3.8										
		подлесок: ЛЩ, Р Средний																								
		Класс пожарной опасности 3																								
		Рекреационная х-ка: тип ландшафта Закрыт. гориз. сомкн, эстетическая оценка 2, рекреационная оценка Средняя, Устойчивые, проходимость Средняя, просматриваемость Средняя, регулирование рекреации не требуется																								
6	1.7	Культуры лесные																								
		5Е5Б+ЛП	1	23	Е	49	23	24	3	2	1	Епрч	0.7	31	53.5	26.8										
					Б			24				С4				26.7										
					ЛП			24																		
		подрост: 10Е (10) 1 м, 1 тыс.шт/га, благонадежный																								
		подлесок: ЛЩ, Р Средний																								
		Класс пожарной опасности 5																								
		Культуры: год создания л/к 1971, состояние Удовлетворительные																								
		Рекреационная х-ка: тип ландшафта Закрыт. гориз. сомкн, эстетическая оценка 2, рекреационная оценка Средняя, Устойчивые, проходимость Средняя, просматриваемость Средняя, регулирование рекреации не требуется																								

Мытищинский лесопарк | Функциональная зона: Особо охраняемая зона | Квартал 51

N выдела	Площадь, га	Состав. Покров, почва, рельеф, особ. выд. Исхожд. Хар. лесн. культур: Кадастров. оценка	Подр. Подл. Ярус	Возраст	Высота	Диаметр	Кл. бонитета	Тип леса	Полнота	Запас сырораст. леса, дес.кбм: Сумм. на 1 га	Кл. Запас на выделе, дес.кбм: общий	по породам	Хозяйственные мероприятия: захламленность	общий	лик-вида
1	2	3	4	5	6	7	8	9	10	11	12	13	14	15	16	17	18	19	20	21	22	23	24
7	1.2	8Б1Е1ЛП		1	26	Б	60	26	28	6	2	1	Епрч	0.4	13	15	12					0.6	
						Е		24	28				С4				1.5						
						ЛП			24								1.5						
		подрост: 10Е (10) 1 м, 1 тыс.шт/га, благонадежный																					
		подлесок: ЛЩ, Р Средний																					
		Класс пожарной опасности 5																					
		Рекреационная х-ка: тип ландшафта Закрыт. гориз. сомкн, эстетическая оценка 2, рекреационная оценка Средняя, Устойчивые, проходимость Средняя, просматриваемость Средняя, регулирование рекреации не требуется																					
8	0.2	Прогалина				ОЛЧ																		Лес.культуры	
		Единичные деревья										1	-				0.08					0.08	
		9Б1ОЛЧ		15		Б	50	15	16				С5	0.2	4						0.6			
						ОЛЧ															0.1			
		подлесок: Р, ЛЩ Редкий																					
		Класс пожарной опасности 3																					
		Рекреационная х-ка: тип ландшафта Открытый-редина, эстетическая оценка 3, рекреационная оценка Низкая, Средней устойчивости, проходимость Средняя, просматриваемость Хорошая, треб. значит. регулир. рекреации																					
		Особенности: Провед.мер-тий хоз.нецелесообразно																					
9	1.3	Болото																					
		Единичные деревья										1	Епрч										
		10Е		13		Е	30	13	14				С5		1						1.3			
		подлесок: ЛЩ, Р Средний																					
		Класс пожарной опасности 5																					
		Болота: Верховое, Осоковое, Ель, % зарастания 40																					
		Рекреационная х-ка: тип ландшафта Открытый с дерев., эстетическая оценка 3, рекреационная оценка Низкая, Средней устойчивости, проходимость Плохая, просматриваемость Плохая, требуется строгий режим рекреации																					

Мытищинский лесопарк | Функциональная зона: Особо охраняемая зона | Квартал 51

N выдела	Площадь, га	Состав. Покров, рельеф, исходд. Хар. лесн. культур. Кадастров. оценка	Подр.	Подл.	Ярус	Высота	Элемент леса	Возраст	Вы-сота	Диаметр	Кл. бон.	Гр. поч.	Тип леса	Полнота	Запас сырораст. леса, дес.кбм	Кл. ТЛУ	Запас на выделе, дес.кбм: Сумм. на 1 га	общий	по породам	Состояние насаждения	Динамика	Хозяйственные мероприятия: Захламленность	общий	Количество деревьев	Вид
10	1.3	Болото Единичные деревья												1	Епрч										
		8Б2Е				18	Б Е	50	18	16			С5	4							4.2 1				
		подлесок: ЛЩ, Р Средний Класс пожарной опасности 5 Болота: Верховое, Осоковое, Береза, % зарастания 40 Рекреационная х-ка: тип ландшафта Открытый с дерев., эстетическая оценка 3, рекреационная оценка Низкая, Средней устойчивости, проходимость Плохая, просматриваемость Плохая, требуется строгий режим рекреации																							
11	3.4	10Б+ОЛЧ	1	23	Б ОЛЧ	70	23	24 24	7	3	2	Епрч С5	0.3	9	30.3	30.3	1.7								
		подлесок: ЛЩ, Р Средний Класс пожарной опасности 5 Рекреационная х-ка: тип ландшафта Закрыт. гориз. сомкн, эстетическая оценка 2, рекреационная оценка Средняя, Устойчивые, проходимость Средняя, просматриваемость Средняя, треб. незначит. регулир. рекреации																							
12	1.0	Озеро											-												
		Класс пожарной опасности 5																							
13	0.5	Болото											-												
		Класс пожарной опасности 5 Болота: Низинное, Осоковое Рекреационная х-ка: тип ландшафта Открытый без дер., эстетическая оценка 3, рекреационная оценка Низкая, Средней устойчивости, проходимость Плохая, просматриваемость Плохая, требуется строгий режим рекреации																							

Мытищинский лесопарк | Функциональная зона: Особо охраняемая зона | Квартал 51

N выдела	Площадь, га	Состав. Подр. Подл. Покров, почва, рельеф, особ. выд. Исхожд. Кат. земель Хар. лесн. культур: Кадастров. оценка	Ярус	Элемент леса	Возраст, лет	Высота, м	Диаметр, см	Кл. бонитета	Тип леса	Полнота	Запас сырораст. леса, дес.кбм: Сумм. на 1 га	Кл. Запас на выделе, дес.кбм: общий	по сост.	Хозяйственные мероприятия: рн.хоз.	рн.сан.	единич.	Захламленн.: общий	ликвид.	Хозяйственные мероприятия: вид
1	2	3	4	5	6	7	8	9	10	11	12	13	14	15	16	17	18	19	20	21	22	23	24
14	0.8	Культуры лесные																					
		7Б1ОЛЧ2Е	1		Б	58	24	24	6	2	1	Епрч	0.4	11	8.8	6.1							
					ОЛЧ			24				С4				0.9							
					Е	40	18	20								1.8							
		подлесок: Р, ЛЩ Средний																					
		Класс пожарной опасности 5																					
		Культуры: год создания л/к 1958, состояние Удовлетворительные																					
		Рекреационная х-ка: тип ландшафта Закрыт. гориз. сомкн, эстетическая оценка 2, рекреационная оценка Средняя, Устойчивые, проходимость Средняя, просматриваемость Средняя, треб. незначит. регулир. рекреации																					
15	0.3	Болото																					
		Единичные деревья									1	Епрч											
		10Б		22	Б	60	22	20				С5	1.5			0.4							
		подлесок: Р, ЛЩ Средний																					
		Класс пожарной опасности 5																					
		Болота: Верховое, Осоковое, Береза, % зарастания 40																					
		Рекреационная х-ка: тип ландшафта Открытый с дерев., эстетическая оценка 3, рекреационная оценка Низкая, Средней устойчивости, проходимость Плохая, просматриваемость Плохая, требуется строгий режим рекреации																					
16	0.5	Канава мелиоратив.																					
		-																					
		Класс пожарной опасности 5																					
		Земли линейного протяжения: ширина 10.0 м, протяженность 0.53 км																					
17	0.1	Просеки квартальные																					
		-																					
		Класс пожарной опасности 5																					
		Земли линейного протяжения: ширина 4.0 м, протяженность 0.32 км																					
		Итого по категории																					
	21.8													254		8		12		18			

Мытищинский лесопарк Функциональная зона: Особо охраняемая зона Квартал 51

N выдела	Площадь, га	Состав.Подр.Подл.Покров,почва, рельеф,особ.выд.Происхожд.Кат.земель:Хар.лесн. культур:Кадастров.оценка	Я:Р:У:С	Высота:Яруса	Элемент леса	Возраст	Высота	Диаметр	Кл.Гр.Бонитет	Кл.Гр.Бонитет	Тип леса ТЛУ	Полнота:Сумма пл. сеч.	Запас сырораст. леса, дес.кбм: на 1 га	общий:на выдел	по составляющ	Кл. Запас на выделе, дес.кбм: то:варн:ос:ти	сухостоя:стар.	ре-дин	единичных дер.	захламлен.:общий	лик-вида	Хозяйственные мероприятия
1	2	3	4	5	6	7	8	9	10	11	12	13	14	15	16	17	18	19	20	21	22	23	24

По составляющим породам

Е	124
Б	115
ОС	
ОЛЧ	10
ЛП	5

Итого по кварталу

21.8	254	8	12	18		

По составляющим породам

Е	124
Б	115
ОС	
ОЛЧ	10
ЛП	5

Отметка об изменениях после лесоустройства

N выдела	Площадь выдела	Наименование выполненного мероприятия, иного воздействия; изменение категории земли; хозяйства	Год проведения (возраст)	Объемные показатели мероприятия, га, м3	Подпись лица произведшего запись	N выдела	Площадь выдела	Наименование выполненного мероприятия, иного воздействия; изменение категории земли; хозяйства	Год проведения (возраст)	Объемные показатели мероприятия, га, м3	Подпись лица произведшего запись

Мытищинский лесопарк | Функциональная зона: Особо охраняемая зона | Квартал 52

N выдела	Площадь, га	Состав. Покров, почва, рельеф, особ. выд. Исхожд. Хар. лесн. культур. Кадастров. оценка	Возраст	Элемент леса	Высота, м	Диаметр, см	Кл. бонитета	Тип леса	Полнота	Запас сырораст. леса, дес.кбм/га	Кл. ТЛУ	Запас на выделе, дес.кбм: общий	Запас на выделе, дес.кбм: по породам	Запас на выделе, дес.кбм: на 1 га	Сумм. запас сырораст. леса, дес.кбм/га	Хозяйственные мероприятия
1	6.0	Ветровальник Единичные деревья 8С2Б+Е	26	С Б Е	90	26 28 32	2	Сслм В2	3.6 3.5	47.7	11.9	16.7 4.2				Выбор.санрубка Лес.культуры
		подлесок: ЛЩ, Р, МЛ Густой Класс пожарной опасности 3 Повреждения насаждения: Высыхание, Сосна Краснокнижные растения: Ландыш майский Рекреационная х-ка: тип ландшафта Открытый с дерев., эстетическая оценка 3, рекреационная оценка Низкая, Средней устойчивости, проходимость Плохая, просматриваемость Плохая, требуется строгий режим рекреации														
2	0.2	4С2Б2Е2ЛП+Д	1 27	С Б Е ЛП Д	100 80 100 80 100	27 27 27 26 25	36 32 40 32 60	5 3 1 В2	Сслм 0.3	14	2.2	1 0.4 0.4 0.4	0.08	0.08		
		подрост: 10Е (10) 1 м, 1 тыс.шт/га, благонадежный подлесок: Р, ЛЩ Средний Класс пожарной опасности 3 Рекреационная х-ка: тип ландшафта Закрыт. гориз. сомкн, эстетическая оценка 2, рекреационная оценка Средняя, Устойчивые, проходимость Средняя, просматриваемость Средняя, регулирование рекреации не требуется														
3	3.2	Культуры лесные 3ЛП2В1Д2Е2Б	1 24	ЛП В Д Е Б	60	24 24 23 24 25	24 24 32 24 24	6 2 1 В2	Сслм 0.5	24	77.8	23.2 15.6 7.8 15.6 15.6				
		подлесок: Р, ЛЩ Средний Класс пожарной опасности 4 Культуры: год создания л/к 1960, состояние Удовлетворительные Рекреационная х-ка: тип ландшафта Закрыт. гориз. сомкн, эстетическая оценка 2, рекреационная оценка Средняя, Устойчивые, проходимость Средняя, просматриваемость Средняя, регулирование рекреации не требуется														

Мытищинский лесопарк Функциональная зона: Особо охраняемая зона Квартал 52

N выдела	Площадь, га	Состав.Подр.Подл.Покров,почва, рельеф,особ.выд.Происхожд.Кат.земель Хар.лесн. культур Кадастров.оценка	Я Р У С	Высота Яруса	Элемент леса	Возраст	Высота	Диаметр	Кл.Гр.Бонитет	Кл.Гр.Бонитет	Тип леса ТЛУ	Полнота	Запас сырораст. леса, дес.кбм			Кл. Запас на выделе, дес.кбм						Хозяйственные мероприятия
													Сумм. на 1 га	общий на выдел	по составляющ.	Кл. Запас на выделе, дес.кбм						
1	2	3	4	5	6	7	8	9	10	11	12	13	14	15	16	17	18	19	20	21	22	23	24
4	2.4	8С2Е+Е	1	30	С	150	30	52	8	4	2	Сслм	0.5	28	66.2	53							
					Е	150	30	36				В2				13.2							
					Е	90																	

подрост: 10Е (10) 1 м, 1 тыс.шт/га, благонадежный
подлесок: Р, ЛЩ, РР Средний
Класс пожарной опасности 3
Рекреационная х-ка: тип ландшафта Закрыт. гориз. сомкн, эстетическая оценка 2, рекреационная оценка Средняя, Устойчивые,

проходимость Средняя, просматриваемость Средняя, регулирование рекреации не требуется

5	1.0	6С4Е+Д,Б	1	30	С	140	30	44	7	4	2	Сслм	0.6	33	31.9	19.1					0.48	
					Е			44				В2				12.8						
					Д			44														
					Б			44														

подрост: 10Е (10) 1 м, 1 тыс.шт/га, благонадежный
подлесок: РР, ЛЩ Средний
Класс пожарной опасности 3
Рекреационная х-ка: тип ландшафта Закрыт. гориз. сомкн, эстетическая оценка 2, рекреационная оценка Средняя, Устойчивые,
проходимость Средняя, просматриваемость Средняя, регулирование рекреации не требуется

6	1.5	Культуры лесные																				
		10Б+Е,Л	1	26	Б	49	26	24	5	2	1А	Сслм	0.6	20	30.7	30.7						
					Е							В2										
					Л																	

подлесок: ЛЩ, РР Средний
Класс пожарной опасности 4
Культуры: год создания л/к 1971, состояние Удовлетворительные
Рекреационная х-ка: тип ландшафта Закрыт. гориз. сомкн, эстетическая оценка 2, рекреационная оценка Средняя, Устойчивые,
проходимость Средняя, просматриваемость Средняя, регулирование рекреации не требуется

Мытищинский лесопарк | Функциональная зона: Особо охраняемая зона | Квартал 52

N выдела	Площадь, га	Состав. Покров, почва, рельеф, особ. выд. Исхожд. Кат. земель: Хар. лесн. культур: Кадастров. оценка	Ярус	Элемент	Возраст	Высота	Диаметр	Кл. бон.	Кл. гр.	Кл. пож.	Тип леса	Полнота	Запас сырораст. Сумм: на 1 га	Кл. Запас на выделе, дес.кбм: общий	по сост.	хо- зяйствен.	Захламленность: единичная	общий	лик- видная	Хозяйственные мероприятия
1	2	3	4	5	6	7	8	9	10	11	12	13	14	15	16	17	18	19	20	21	22	23	24
7	0.9	Культуры лесные																					
		6ЛП2Л2Е+Б	1	24	ЛП	58	24	20	6	2	1	Сслм	0.6	29	26.7	16.1							
					Л							В2				5.3							
					Е											5.3							
					Б																		
		подлесок: РР, ЛЩ Средний																					
		Класс пожарной опасности 4																					
		Культуры: год создания л/к 1960, состояние Удовлетворительные																					
		Рекреационная х-ка: тип ландшафта Закрыт. гориз. сомкн, эстетическая оценка 2, рекреационная оценка Средняя, Устойчивые, проходимость Средняя, просматриваемость Средняя, регулирование рекреации не требуется																					
8	0.6	Культуры лесные																					
		7Е3Б+Л	1	24	Е	49	24	24	3	2	1А	Сслм	0.7	33	20.8	14.6						0.32	
					Б			24				В2				6.2							
					Л			24															
		подрост: 10Е (10) 1 м, 1 тыс.шт/га, благонадежный																					
		подлесок: РР, ЛЩ Средний																					
		Класс пожарной опасности 3																					
		Культуры: год создания л/к 1977, состояние Удовлетворительные																					
		Рекреационная х-ка: тип ландшафта Закрыт. гориз. сомкн, эстетическая оценка 2, рекреационная оценка Средняя, Устойчивые, проходимость Средняя, просматриваемость Средняя, регулирование рекреации не требуется																					
9	0.2	Прогалина			Б																		Лес.культуры
		Единичные деревья										2	-			0.1					0.1		
		10Б+С,Е		24	Б	60	24	20				С4		3.5			0.7						
					С			20															
					Е			20															
		подлесок: РР, МЛ, ЛЩ Густой																					
		Класс пожарной опасности 3																					
		Повреждения насаждения: Вымокание, Береза, Средняя поврежденность																					
		Рекреационная х-ка: тип ландшафта Открытый с дерев., эстетическая оценка 3, рекреационная оценка Низкая, Средней устойчивости, проходимость Плохая, просматриваемость Плохая, требуется строгий режим рекреации																					
		Особенности: Провед.мер-тий хоз.нецелесообразно																					

Мытищинский лесопарк | Функциональная зона: Особо охраняемая зона | Квартал 52

N выдела	Площадь, га	Состав. Покров, почва, рельеф, особ. выд. Исхожд. Хар. лесн. культур: Кадастров. оценка	Ярус	Элемент леса	Возраст, лет	Высота, м	Диаметр, см	Кл. бон.	Кл. гр.	Бонитет	Тип леса	Полнота	Запас сырораст. Сумм: на 1 га пл. сечения, куб.м	Кл. Запас на выделе, дес.кбм: общий	по породам	Состояние насаждения	Единичные деревья: количество	Единичные деревья: порода	Единичные деревья: диаметр, см	Единичные деревья: высота, м	Единичные деревья: запас, куб.м	Захламленность: общий	Захламленность: ликвидная	Хозяйственные мероприятия: вид
1	2	3	4	5	6	7	8	9	10	11	12	13	14	15	16	17	18	19	20	21	22	23	24	
10	1.4	Редина естественная		-																				
		Единичные деревья										2	Сслм									0.7		0.7
		10Б+Е,С		24	Б	50	24	24					В2		3							4.2		
					Е			24																
					С			24																
		подлесок: Р, ЛЩ Средний																						
		Класс пожарной опасности 3																						
		Рекреационная х-ка: тип ландшафта Открытый-редина, эстетическая оценка 2, рекреационная оценка Средняя, Устойчивые																						
11	1.5	Культуры лесные																						
		10Б+Е	1	27	Б	60	27	28	6	2	1А	Сслм	0.7	24	36.3	36.3								
					Е							В2												
		10Е	2	18	Е	40	18	16					0.3	9	13.6	13.6								
		подлесок: ЛЩ, Р, Ж Средний																						
		Класс пожарной опасности 4																						
		Культуры: год создания л/к 1960, состояние Удовлетворительные																						
		Рекреационная х-ка: тип ландшафта Закрыт. гориз. сомкн, эстетическая оценка 2, рекреационная оценка Средняя, Устойчивые, проходимость Средняя, просматриваемость Средняя, регулирование рекреации не требуется																						
12	0.3	Болото																						
		Единичные деревья										1	Епрч											
		10ЛП		10	ЛП	25	10	8					С5		0.5							0.2		
		подлесок: Р, ЛЩ, ИВК Средний																						
		Класс пожарной опасности 5																						
		Болота: Верховое, Осоковое, Липа, % зарастания 20																						
		Рекреационная х-ка: тип ландшафта Открытый с дерев., эстетическая оценка 3, рекреационная оценка Низкая, Средней устойчивости, проходимость Плохая, просматриваемость Плохая, требуется строгий режим рекреации																						
13	0.1	Канава мелиоратив.																						
				-																				
		Класс пожарной опасности 5																						
		Земли линейного протяжения: ширина 10.0 м, протяженность 0.12 км																						

Мытищинский лесопарк | Функциональная зона: Особо охраняемая зона | Квартал 52

N выдела	Площадь, га	Состав. Покров, рельеф, исходжд. Хар. лесн. культур. Кадастров. оценка	Подр. почва, особ. выд. Кат. земель	Подл. ре-льеф Про-ис Сяр усса	Я: Р: У: С:	Вы-дел	Элемент	Возраст	Вы-сота	Диаметр	Кл. бон.	Гр. поро	Бон.	Тип леса	Полнота	Запас сырораст. Сумм: на 1 га	Кл. Запас на выделе, дес.кбм: общий	по составляющим породам	Запас захламлен. дин ных общий лик- вида	Хозяйственные мероприятия
1	2	3	4	5	6	7	8	9	10	11	12	13	14	15	16	17	18	19	20	21	22	23	24
14	0.3	Просеки квартальные												-									
		Класс пожарной опасности 5 Земли линейного протяжения: ширина 4.0 м, протяженность 0.78 км																					
15	0.5	Дорога автом.грунтовая												-									
		Класс пожарной опасности 5 Земли линейного протяжения: ширина 4.0 м, протяженность 1.20 км																					
		Итого по категории																					
	20.1															307			4		26	49	12
		По составляющим породам																					
																	С	73					
																	Е	76					
																	Л	5					
																	Д	8					
																	В	16					
																	Б	89					
																	ЛП	40					
		Итого по кварталу																					
	20.1															307			4		26	49	12
		По составляющим породам																					
																	С	73					
																	Е	76					
																	Л	5					
																	Д	8					
																	В	16					
																	Б	89					
																	ЛП	40					

Отметка об изменениях после лесоустройства

N выдела	Площадь выдела	Наименование выполненного мероприятия, иного воздействия; изменение категории земли; хозяйства	Год проведения (возобновления)	Объемные показатели мероприятия, га, м3	Подпись лица произведшего запись	N выдела	Площадь выдела	Наименование выполненного мероприятия, иного воздействия; изменение категории земли; хозяйства	Год проведения (возобновления)	Объемные показатели мероприятия, га, м3	Подпись лица произведшего запись

Мытищинский лесопарк | Функциональная зона: Особо охраняемая зона | Квартал 53

N выдела	Площадь, га	Состав. Покров, почва, рельеф, особ. выд. Хар. лесн. культур: Кадастров. оценка	Ярус	Элемент леса	Возраст, лет	Высота, м	Диаметр, см	Кл. бонитета	Гр. возобн.	Тип леса	Полнота	Запас сырораст. леса, дес.кбм: Сумм. на 1 га пл. сечения	Кл. Запас на выделе, дес.кбм: общий на выдел	по сост	рн:хо- ствляющ	еди-ни- ти	Захламленность: общий	лик- вида	Хозяйственные мероприятия
1	0.9	8Е1С1Б+Д	1	Е	110	26	28	6	4	Сслм	0.4	21	18.1	14.5			0.43		
				С		26	32			В2				1.8					
				Б	80	27	28							1.8					
				Д															
		подлесок: РР, ЛЩ Средний																	
		Класс пожарной опасности 3																	
		Краснокнижные растения: Ландыш майский																	
		Рекреационная х-ка: тип ландшафта Закрыт. гориз. сомкн, эстетическая оценка 2, рекреационная оценка Средняя, Устойчивые, проходимость Средняя, просматриваемость Средняя, регулирование рекреации не требуется																	
2	2.0	Культуры лесные																	
		5Е2ЛП3Б	1	Е	53	24	24	3	2	1А Счрм	0.7	34	68.6	34.3					
				ЛП			24			А3				13.7					
				Б		26	24							20.6					
		подрост: 10Е (10) 1 м, 1 тыс.шт/га, благонадежный																	
		подлесок: Р, ЛЩ Средний																	
		Класс пожарной опасности 3																	
		Культуры: год создания л/к 1957, состояние Удовлетворительные																	
		Краснокнижные растения: Ландыш майский																	
		Рекреационная х-ка: тип ландшафта Закрыт. гориз. сомкн, эстетическая оценка 2, рекреационная оценка Средняя, Устойчивые, проходимость Средняя, просматриваемость Средняя, регулирование рекреации не требуется																	
3	2.0	8С1Е1С	1	С	160	30	52	8	4	Сслм	0.5	27	53.4	42.8					
				Е						В2				5.3					
				С	80	27	36							5.3					
		подлесок: ЛЩ, Р Средний																	
		Класс пожарной опасности 3																	
		Рекреационная х-ка: тип ландшафта Закрыт. гориз. сомкн, эстетическая оценка 2, рекреационная оценка Средняя, Устойчивые, проходимость Средняя, просматриваемость Средняя, регулирование рекреации не требуется																	

Мытищинский лесопарк Функциональная зона: Особо охраняемая зона Квартал 53

N выдела	Площадь, га	Состав.Подр.Подл.Покров,почва, рельеф,особ.выд.Происхожд.Кат.земель Хар.лесн. культур Кадастров.оценка	Я Р У С	Высота Яруса	Элемент леса	Возраст	Высота	Диаметр	Кл.Гр.Бонит	Кл.Гр.Бонит	Кл.Гр.Бонит	Тип леса ТЛУ	Полнота Сумма пл. сеч.	Запас сырораст. леса, дес.кбм на 1 га	Запас сырораст. леса, дес.кбм общий на выдел	Запас сырораст. леса, дес.кбм по составляющ.	Кл. Запас на выделе, дес.кбм: Кл. товарн. ос. ти	Кл. Запас на выделе, дес.кбм: Кл. сухостоя стар.	Кл. Запас на выделе, дес.кбм: Кл. ре-дин	Кл. Запас на выделе, дес.кбм: Кл. единичных дер.	Кл. Запас на выделе, дес.кбм: Кл. захламлен. общий	Кл. Запас на выделе, дес.кбм: Кл. захламлен. лик-вида	Хозяйственные мероприятия
1	2	3	4	5	6	7	8	9	10	11	12	13	14	15	16	17	18	19	20	21	22	23	24
4	4.0	8С2Е+Б	1	29	С	160	30	48	8	4	2	Счрм	0.5	27	106.8	85.4					2		
					Е	80	27	32				А3				21.4							
					Б																		
		подлесок: ЛЩ, Р Средний																					
		Класс пожарной опасности 4																					
		Рекреационная х-ка: тип ландшафта Закрыт. гориз. сомкн, эстетическая оценка 2, рекреационная оценка Средняя, Устойчивые, проходимость Средняя, просматриваемость Средняя, регулирование рекреации не требуется																					
5	7.3	Ветровальник			Е																		Выбор.санрубка
		Единичные деревья									1	Еслш						11			22		Лес.культуры
		6Е3С1Б+Е		28	Е	120	27	36				С2		3.5						15.3			
					С		28	36												7.7			
					Б	100	29	32												2.6			
					Е																		
		подлесок: ЛЩ, Р, МЛ Густой																					
		Класс пожарной опасности 3																					
		Повреждения насаждения: Высыхание, Сосна																					
		Краснокнижные растения: Ландыш майский																					
		Рекреационная х-ка: тип ландшафта Открытый с дерев., эстетическая оценка 3, рекреационная оценка Низкая, Средней устойчивости, проходимость Плохая, просматриваемость Плохая, требуется строгий режим рекреации																					
6	2.6	Культуры лесные																					
		10Б	1	25	Б	60	25	28	6	2	1	Сслм	0.7	22	56.6	56.6							
												В2											
		10Е	2	16	Е	40	16	12					0.3	8	20.6	20.6							
		Класс пожарной опасности 4																					
		Культуры: год создания л/к 1960, состояние Удовлетворительные																					
		Рекреационная х-ка: тип ландшафта Закрыт. гориз. сомкн, эстетическая оценка 2, рекреационная оценка Средняя, Устойчивые, проходимость Средняя, просматриваемость Средняя, регулирование рекреации не требуется																					

Мытищинский лесопарк Функциональная зона: Особо охраняемая зона Квартал 53

N выдела	Площадь, га	Состав.Подр.Подл.Покров,почва, рельеф,особ.выд.Происхожд.Кат.земель:Хар.лесн. культур:Кадастров.оценка	Я:Р:У:С:Я:Р:ус:а	Вы-сота Ярус	Элемент леса	Воз:раст	Вы-сота	Диаметр	Кл.Гр.Бонитета	Кл.Гр.Бонитета	Тип леса ТЛУ	Полнота Сумма пл. сеч.	Запас сырораст. леса, дес.кбм на 1 га	Запас сырораст. леса, дес.кбм общий на выдел	Запас сырораст. леса, дес.кбм по составляющ.	Кл. Запас на выделе, дес.кбм: товарн:ос:ти	сухостоя:стар.	ре-дин	единичных дер.	захламлен.общий	захламлен.лик-вида	Хозяйственные мероприятия
1	2	3	4	5	6	7	8	9	10	11	12	13	14	15	16	17	18	19	20	21	22	23	24
7	0.6	10Б+Е	1	18	Б Е	50	18	20	5	2	2	- В3	0.4	8	4.6	4.6							

подлесок: ЛЩ, Р, МЛ Средний
Класс пожарной опасности 4
Болота: Верховое, Осоковое, Береза, % зарастания 40
Рекреационная х-ка: тип ландшафта Открытый с дерев., эстетическая оценка 3, рекреационная оценка Низкая, Средней устойчивости, проходимость Плохая, просматриваемость Плохая, требуется строгий режим рекреации
Особенности: Площадь заболочена

8 0.3 Просеки квартальные

-

Класс пожарной опасности 5
Земли линейного протяжения: ширина 4.0 м, протяженность 0.88 км

9 0.2 Дорога автом.грунтовая

-

Класс пожарной опасности 5
Земли линейного протяжения: ширина 4.0 м, протяженность 0.51 км

Итого по категории

19.8		329	11	26	24	

По составляющим породам

С	135
Е	96
Д	
Б	84
ЛП	14

Итого по кварталу

19.8		329	11	26	24	

Мытищинский лесопарк Функциональная зона: Квартал 53

N выдела	Площадь, га	Состав.Подр.Подл.Покров,почва, рельеф,особ.выд.Происхожд.Кат.земель:Хар.лесн. культур:Кадастров.оценка	Я:Р:У:С	Высота:Яруса	Элемент:леса	Возраст	Высота	Диаметр	Кл.Гр.Бонит:зр:ас:та	Кл.Гр.Бонит:зр:ас:та	Тип леса:ТЛУ	Полнота:Сумма пл:сеч.	Запас сырораст. леса, дес.кбм:на 1 га	Запас сырораст. леса, дес.кбм:общий:на выдел	Запас сырораст. леса, дес.кбм:по составляющ	Кл. Запас на выделе, дес.кбм:товарн:ос:ти	Кл. Запас на выделе, дес.кбм:сухостоя:стар.	Кл. Запас на выделе, дес.кбм:редин	Кл. Запас на выделе, дес.кбм:единичных:дер.	Кл. Запас на выделе, дес.кбм:захламлен.:общий	Кл. Запас на выделе, дес.кбм:захламлен.:лик-вида	Хозяйственные мероприятия
1	2	3	4	5	6	7	8	9	10	11	12	13	14	15	16	17	18	19	20	21	22	23	24

По составляющим породам

С	135
Е	96
Д	
Б	84
ЛП	14

Отметка об изменениях после лесоустройства

N выдела	Площадь выдела	Наименование выполненного мероприятия, иного воздействия; изменение категории земли; хозяйства	Год проведения (возобновления)	Объемные показатели мероприятия, га, м3	Подпись лица произведшего запись	N выдела	Площадь выдела	Наименование выполненного мероприятия, иного воздействия; изменение категории земли; хозяйства	Год проведения (возобновления)	Объемные показатели мероприятия, га, м3	Подпись лица произведшего запись

Мытищинский лесопарк Функциональная зона: Особо охраняемая зона Квартал 54

N выдела	Площадь, га	Состав.Подр.Подл.Покров,почва, рельеф,особ.выд.Происхожд.Кат.земель Хар.лесн. культур Кадастров.оценка	Я.Р.У.С	Высота Яруса	Элемент леса	Возраст	Высота	Диаметр	Кл.Гр.Бонитет	Кл.Гр.Бонитет	Тип леса ТЛУ	Полнота	Запас сырораст. леса, дес.кбм			Кл. Запас на выделе, дес.кбм						Хозяйственные мероприятия
												Сумма пл. сеч.	на 1 га	общий на выдел	по составляющ.	ва рн ос ти	су хо стоя стар.	ре дин	еди нич ных дер.	захламлен. общий	лик вида	
1	2	3	4	5	6	7	8	9	10	11	12	13	14	15	16	17	18	19	20	21	22	23	24
1	1.0	4С3Е3Б+С,ЛП	1	26	С	130	26	36	7	4	2	Сслм	0.4	17	16.5	6.5							
					Е							В2				5							
					Б	80		28								5							
					С																		
					ЛП																		

подрост: 10Е (10) 1 м, 1 тыс.шт/га, благонадежный
подлесок: РР, ЛЩ Средний
Класс пожарной опасности 3
Краснокнижные растения: Ландыш майский
Рекреационная х-ка: тип ландшафта Закрыт. гориз. сомкн, эстетическая оценка 2, рекреационная оценка Средняя, Устойчивые, проходимость Средняя, просматриваемость Средняя, регулирование рекреации не требуется

2	4.4	5С2Е3Б+ЛП	1	28	С	150	30	60	8	4	2	Сслм	0.5	25	108.8	54.4						
					Е		30	60				В2				21.8						
					Б	80	25	32								32.6						
					ЛП																	

подрост: 10Е (10) 1 м, 1 тыс.шт/га, благонадежный
подлесок: ЛЩ, Р Редкий
Класс пожарной опасности 3
Рекреационная х-ка: тип ландшафта Закрыт. гориз. сомкн, эстетическая оценка 2, рекреационная оценка Средняя, Устойчивые, проходимость Средняя, просматриваемость Средняя, регулирование рекреации не требуется

3	1.8	Культуры лесные																				
		9С1Б+С	1	25	С	67	25	32	4	2	1	Еслш	0.7	29	53.5	48.1						
					Б		27	32				С2				5.4						
					С																	

подрост: 10Е (10) 1 м, 1 тыс.шт/га, благонадежный
подлесок: ЛЩ, Р Средний
Класс пожарной опасности 3
Культуры: год создания л/к 1953, состояние Удовлетворительные
Рекреационная х-ка: тип ландшафта Закрыт. гориз. сомкн, эстетическая оценка 2, рекреационная оценка Средняя, Устойчивые, проходимость Средняя, просматриваемость Средняя, регулирование рекреации не требуется

Мытищинский лесопарк | Функциональная зона: Особо охраняемая зона | Квартал 54

N выдела	Площадь, га	Состав. Подр. Подл. Покров, почва, рельеф, особ. выд. Исхожд. Кат. земель: Хар. лесн. культур: Кадастров. оценка	Ярус	Элемент	Возраст	Высота	Диаметр	Кл. бон.	Тип леса ТЛУ	Полнота	Запас сырораст. леса, дес.кбм: Сумм на 1 га	Кл. Запас на выделе, дес.кбм: общий	по породам	Состояние	Динамика	Захламленность: общий	Лик-ных	Хозяйственные мероприятия: вида
1	2	3	4	5	6	7	8	9	10	11	12	13	14	15	16	17	18	19
4	10.6	Ветровальник Единичные деревья 8Е2С		Е Е С	1 100 80	29 30 23	36 24			Еслш С2	15.9 3.5	42.3 29.6 7.4							Выбор.санрубка Культ.част.
		подрост: 10Е (10) 1 м, 1 тыс.шт/га, неблагонадежный подлесок: ЛЩ, РР, МЛ Густой Класс пожарной опасности 3 Повреждения насаждения: Высыхание, Сосна Рекреационная х-ка: тип ландшафта Открытый с дерев., эстетическая оценка 3, рекреационная оценка Низкая, Средней устойчивости, проходимость Плохая, просматриваемость Плохая, требуется строгий режим рекреации																	
5	3.3	Культуры лесные 10Б 10Е	1 2	25 17	Б Е	80 45	25 17	24 20	8	4	2	Сслм В2	0.8 0.3	26 8	85.6 26.3	85.6 26.3			Проходн.1 оч. 20%
		подлесок: РР, ЛЩ Густой Класс пожарной опасности 4 Культуры: год создания л/к 1960, состояние Удовлетворительные Рекреационная х-ка: тип ландшафта Закрыт. гориз. сомкн, эстетическая оценка 2, рекреационная оценка Средняя, Устойчивые, проходимость Плохая, просматриваемость Плохая, регулирование рекреации не требуется																	
6	0.3	Дорога автом.иск.покр. -																	
		Класс пожарной опасности 5 Земли линейного протяжения: ширина 10.0 м, протяженность 0.36 км																	
7	0.4	Просеки квартальные -																	
		Класс пожарной опасности 5 Земли линейного протяжения: ширина 4.0 м, протяженность 0.95 км																	

N выдела	Площадь, га	Состав.Подр.Подл.Покров,почва, рельеф,особ.выд.Происхожд.Кат.земель Хар.лесн. культур Кадастров.оценка	Я Р У С	Высота Яруса	Элемент леса	Возраст	Высота	Диаметр	Кл.Гр.Бонитет	Кл.Гр.Бонитет	Тип леса ТЛУ	Полнота Сумма пл. сеч.	Запас сырораст. леса, дес.кбм на 1 га	Запас сырораст. леса, дес.кбм общий на выдел	Запас сырораст. леса, дес.кбм по составляющ.	Кл. Запас на выделе, дес.кбм: товарн. ос. ти	Запас на выделе, дес.кбм: сухостоя стар.	Запас на выделе, дес.кбм: ре-дин	Запас на выделе, дес.кбм: единичных дер.	Запас на выделе, дес.кбм: захламлен. общий	Запас на выделе, дес.кбм: захламлен. лик-вида	Хозяйственные мероприятия
1	2	3	4	5	6	7	8	9	10	11	12	13	14	15	16	17	18	19	20	21	22	23	24

8 0.5 Дорога автом.грунтовая

-

Класс пожарной опасности 5
Земли линейного протяжения: ширина 4.0 м, протяженность 1.40 км

Итого по категории

22.3	291	16	37	42	

По составляющим породам

С	109
Е	53
Б	129
ЛП	

Итого по кварталу

22.3	291	16	37	42	

По составляющим породам

С	109
Е	53
Б	129
ЛП	

Отметка об изменениях после лесоустройства

N выдела	Площадь выдела	Наименование выполненного мероприятия, иного воздействия; изменение кат. земли; хозяйства	Год проведения (возд.)	Объемные показатели мероприятия, га, м3	Подпись лица произведшего запись	N выдела	Площадь выдела	Наименование выполненного мероприятия, иного воздействия; изменение кат. земли; хозяйства	Год проведения (возд.)	Объемные показатели мероприятия, га, м3	Подпись лица произведшего запись

Мытищинский лесопарк | Функциональная зона: Особо охраняемая зона | Квартал 55

N выдела	Площадь, га	Состав. Покров, почва, рельеф, особ. выд. Исхожд. Хар. лесн. культур: Кадастров. оценка	Подр.	Подл.	Я: Р: У: С:	Выдел: Элемент: Порода	Возраст	Высота	Диаметр	Кл. бон.	Гр. поч.	Тип леса	Полнота	Запас сырораст. леса, дес.кбм: Сумм: на 1 га	Кл. Запас на выделе, дес.кбм: общий	по породам	Категория: рн: сост.	хозяйственная	Захламленность: общий	ликвидная	Хозяйственные мероприятия: нич-: дер.: вида
1	1.7	9Б1ОЛЧ+КЛО	1	22		Б	65	22	24	7	3	2	Прчб С4	0.8	22	37.6	33.8				
						ОЛЧ											3.8					
						КЛО																
		подлесок: МЛ Редкий																				
		Класс пожарной опасности 5																				
		Рекреационная х-ка: тип ландшафта Закрыт. гориз. сомкн, эстетическая оценка 1, рекреационная оценка Средняя, Устойчивые, проходимость Средняя, просматриваемость Средняя, регулирование рекреации не требуется																				
2	2.6	Болото											-									
		Класс пожарной опасности 5																				
		Болота: Низинное, Осоковое																				
		Рекреационная х-ка: тип ландшафта Открытый с дерев., эстетическая оценка 3, рекреационная оценка Низкая, проходимость Плохая, просматриваемость Хорошая, рекреация не допускается																				
3	0.1	10Б+ОЛЧ	1	18		Б	65	18	24	7	3	3	Прчб С4	0.7	15	1.3	1.3				
						ОЛЧ																
		подлесок: МЛ, КРЛ Редкий																				
		Класс пожарной опасности 5																				
		Рекреационная х-ка: тип ландшафта Закрыт. вертик.сомкн, эстетическая оценка 1, рекреационная оценка Средняя, Устойчивые, проходимость Средняя, просматриваемость Хорошая, регулирование рекреации не требуется																				
4	3.1	Поляна для отдыха																				
		Единичные деревья											-									
		8Б1КЛО1ЛП		15		Б	40	18	20							8				20		
						КЛО	10	5	6											2.5		
						ЛП														2.5		
		Класс пожарной опасности 2																				
		Рекреационная х-ка: тип ландшафта Открытый с дерев., эстетическая оценка 2, рекреационная оценка Средняя, проходимость Хорошая, просматриваемость Хорошая																				

N выдела	Площадь, га	Состав.Подр.Подл.Покров,почва, рельеф,особ.выд.Происхожд.Кат.земель Хар.лесн. культур Кадастров.оценка	Я.Р.У.С	Высота Яруса	Элемент леса	Возраст	Высота	Диаметр	Кл.возраста	Гр.возраста	Бонитет	Тип леса ТЛУ	Полнота Сумма пл. сеч.	Запас сырораст. леса, дес.кбм на 1 га	Запас сырораст. леса, дес.кбм общий на выдел	Запас сырораст. леса, дес.кбм по составляющ.	Кл. товарн. ос. ти	Запас на выделе, дес.кбм: сухостоя стар.	Запас на выделе, дес.кбм: ре-дин	Запас на выделе, дес.кбм: единичных дер.	Запас на выделе, дес.кбм: захламлен. общий	Запас на выделе, дес.кбм: захламлен. лик-вида	Хозяйственные мероприятия
1	2	3	4	5	6	7	8	9	10	11	12	13	14	15	16	17	18	19	20	21	22	23	24
5	0.6	10Б	1	24	Б	45	24	24	5	2	1	Прчб С4	0.4	12	7.7	7.7							

Класс пожарной опасности 5
Рекреационная х-ка: тип ландшафта П/открыт груп. разм., эстетическая оценка 1, рекреационная оценка Средняя, Устойчивые, проходимость Хорошая, просматриваемость Хорошая, регулирование рекреации не требуется

6	3.0	10Б+ОЛЧ,ОС	1	25	Б ОЛЧ ОС	75	25	24	8	4	2	Прчб С4	0.7	22	66.7	66.7							

подлесок: МЛ, БЗН Редкий
Класс пожарной опасности 5
Рекреационная х-ка: тип ландшафта Закрыт. вертик.сомкн, эстетическая оценка 1, рекреационная оценка Средняя, Устойчивые, проходимость Средняя, просматриваемость Хорошая, регулирование рекреации не требуется

7	0.3	Болото										-											

Класс пожарной опасности 5
Болота: Низинное, Осоковое
Рекреационная х-ка: тип ландшафта Открытый с дерев., эстетическая оценка 3, рекреационная оценка Низкая, проходимость Плохая, просматриваемость Хорошая, рекреация не допускается

8	1.5	7Б2ИВД1ОЛЧ+ОС	1	13	Б ИВД ОЛЧ ОС	25	13	10	3	2	1	Прчб С4	0.6	8	12	8.4 2.4 1.2							

Класс пожарной опасности 5
Рекреационная х-ка: тип ландшафта П/открыт груп. разм., эстетическая оценка 1, рекреационная оценка Средняя, Устойчивые, проходимость Средняя, просматриваемость Средняя, регулирование рекреации не требуется

9	2.3	Озеро										-											

Класс пожарной опасности 5

Мытищинский лесопарк | Функциональная зона: Особо охраняемая зона | Квартал 55

N выдела	Площадь, га	Состав. Покров, рельеф, исходжд. Хар.лесн. Кадастров.оценка	Подр. почва, особ.выд. Кат.земель культур: оценка	Подл. ре-льеф Про-ис Яр-ус а	Я: Эле-мент	Вы-сота	Воз-ра-ст	Вы-со-та	Ди-ам-ет	Кл.Гр.Бо-во-та	Кл.Гр.Бо-ни-та	Тип леса ТЛУ	Полн-ота леса	Запас сырораст. леса, дес.кбм Сумм: на 1 га пл: сеч.:	Кл. Запас на выделе, дес.кбм общий	по составляющ.	Хозяйственные мероприятия: захламлен. общий	лик-ных	нич-ество	еди-ние	ре-ко-мен-да-ция	Примечание
1	2	3	4	5	6	7	8	9	10	11	12	13	14	15	16	17	18	19	20	21	22	23	24
10	1.1	8Б1ИВД1ОЛЧ+ОС		1	13	Б ИВД ОЛЧ ОС	25	13	10	3	2	1	Прчб С4	0.8	11	12	9.6 1.2 1.2						
		подлесок: ИВК Средний Класс пожарной опасности 5 Рекреационная х-ка: тип ландшафта Закрыт. вертик.сомкн, эстетическая оценка 1, рекреационная оценка Средняя, Устойчивые, проходимость Средняя, просматриваемость Средняя, регулирование рекреации не требуется																					
11	0.2	Канава мелиоратив.				-																	
		Класс пожарной опасности 5 Земли линейного протяжения: ширина 10.0 м, протяженность 0.25 км																					
12	0.3	Просеки квартальные				-																	
		Класс пожарной опасности 5 Земли линейного протяжения: ширина 4.0 м, протяженность 0.72 км																					
13	0.2	Дорога автом.грунтовая				-																	
		Класс пожарной опасности 5 Земли линейного протяжения: ширина 4.0 м, протяженность 0.56 км																					
		Итого по категории																					
	17.0														138			25					
		По составляющим породам																					
															КЛО Б ОС ОЛЧ ИВД	128 6 4							

Мытищинский лесопарк Функциональная зона: Квартал 55

N выдела	Площадь, га	Состав.Подр.Подл.Покров,почва, рельеф,особ.выд.Происхожд.Кат.земель:Хар.лесн. культур:Кадастров.оценка	Я:Р:У:С	Высота:Ярус:а	Элемент леса	Возраст	Высота	Диаметр	Кл.возраста	Гр.возраста	Бонитет	Тип леса ТЛУ	Полнота:Сумма пл. сеч.	Запас сырораст. леса, дес.кбм: на 1 га	Запас сырораст. леса, дес.кбм: общий на выдел	Запас сырораст. леса, дес.кбм: по составляющ.	Кл. то:варн:ос:ти	Запас на выделе, дес.кбм: сухостоя:стар.	Запас на выделе, дес.кбм: ре-дин	Запас на выделе, дес.кбм: единичных дер.	Запас на выделе, дес.кбм: захламлен.:общий	Запас на выделе, дес.кбм: захламлен.:лик-вида	Хозяйственные мероприятия
1	2	3	4	5	6	7	8	9	10	11	12	13	14	15	16	17	18	19	20	21	22	23	24

Итого по кварталу

17.0		138	25

По составляющим породам

КЛО	
Б	128
ОС	
ОЛЧ	6
ИВД	4

Отметка об изменениях после лесоустройства

N выдела	Площадь выдела	Наименование выполненного мероприятия, иного воздействия; изменение качества земли; хозяйства	Год проведения (возраст)	Объемные показатели мероприятия, га, м3	Подпись лица произведшего запись

Мытищинский лесопарк | Функциональная зона: Рекреационная зона | Квартал 56

N выдела	Площадь, га	Состав. Покров, рельеф, исходд. Хар.лесн. культур. Кадастров.оценка	Подр. почва, особ.выд. Кат.земель	Подл. ре-льеф Прос-тота Ярус	Элемент леса	Возр.	Высота	Диам.	Кл.бон.	Гр.поч.	Бонит.	Тип леса, ТЛУ	Полнота	Запас сырораст. Сумм. на 1 га	Кл. Запас на выделе, дес.кбм: общий	по породам	Захламленность: количество	объем	Хозяйственные мероприятия
1	2	3	4	5	6	7	8	9	10	11	12	13	14	15	16	17	18	19	20	21	22	23	24
2	8.7	Поселок																					
															-								
		Класс пожарной опасности 5 Рекреационная х-ка: тип ландшафта Открытый с дерев., эстетическая оценка 2, рекреационная оценка Средняя, проходимость Хорошая, просматриваемость Хорошая																					
3	0.3	8Б2С	1	23	Б	60	23	24	6	2	2	Сслм	0.5	15	4.3	3.4							
					С		24	24				В2				0.9							
		подлесок: Р, АЖ Густой Класс пожарной опасности 4 Краснокнижные растения: Незабудка лесная Рекреационная х-ка: тип ландшафта Закрыт. гориз. сомкн, эстетическая оценка 1, рекреационная оценка Средняя, Устойчивые, проходимость Хорошая, просматриваемость Средняя, треб. незначит. регулир. рекреации																					
5	3.2	Культуры лесные																					
		6ЛП2Д1Б1КЛ	1	22	ЛП	60	22	20	6	2	2	Дслш	0.7	29	93.8	56.2							
					Д		23	24				С2				18.8							
					Б		22	20								9.4							
					КЛ		21	20								9.4							
		подлесок: ИВК, МЛ Средний Класс пожарной опасности 4 Культуры: год создания л/к 1958, состояние Удовлетворительные Рекреационная х-ка: тип ландшафта Закрыт. гориз. сомкн, эстетическая оценка 1, рекреационная оценка Средняя, Устойчивые, проходимость Средняя, просматриваемость Плохая, треб. незначит. регулир. рекреации Особенности: Загрязнение бытов.отходами																					
6	0.5	Усадьба частная																					
															-								
		Класс пожарной опасности 5 Рекреационная х-ка: тип ландшафта Открытый с дерев., эстетическая оценка 2, рекреационная оценка Средняя, проходимость Хорошая, просматриваемость Хорошая																					

N выдела	Площадь, га	Состав.Подр.Подл.Покров,почва, рельеф,особ.выд.Происхожд.Кат.земель Хар.лесн. культур Кадастров.оценка	Я Р У С	Высота Яруса	Элемент леса	Возраст	Высота	Диаметр	Кл.Гр.Бонит	Кл.Гр.Бонит	Тип леса ТЛУ	Полнота Сумма пл. сеч.	Запас сырораст. леса, дес.кбм на 1 га	Запас сырораст. леса, дес.кбм общий на выдел	Запас сырораст. леса, дес.кбм по составляющ	Кл. Запас на выделе, дес.кбм: то: вар: ос: ти	Кл. Запас на выделе, дес.кбм: сухостоя: стар.	Кл. Запас на выделе, дес.кбм: редин	Кл. Запас на выделе, дес.кбм: единичных дер.	Кл. Запас на выделе, дес.кбм: захламлен. общий	Кл. Запас на выделе, дес.кбм: захламлен. лик-вида	Хозяйственные мероприятия
1	2	3	4	5	6	7	8	9	10	11	12	13	14	15	16	17	18	19	20	21	22	23	24
7	2.2	Культуры лесные																					
		5С2Л2Б1ЛП	1	22	С	60	23	20	3	2	1	Сслм	0.7	25	56	28							
					Л		22	20				В2				11.2							
					Б		22	20								11.2							
					ЛП		20	16								5.6							
		подлесок: Р, СВД Средний																					
		Класс пожарной опасности 3																					
		Культуры: год создания л/к 1958, состояние Удовлетворительные																					
		Краснокнижные растения: Ландыш майский																					
		Рекреационная х-ка: тип ландшафта Закрыт. гориз. сомкн, эстетическая оценка 2, рекреационная оценка Средняя, Устойчивые, проходимость Средняя, просматриваемость Средняя, треб. незначит. регулир. рекреации																					
		Особенности: Полнота неравномерная																					
8	2.8	Культуры лесные																					
		5Д2ЛП1КЛО2Л+Б	1	21	Д	49	22	20	3	2	1	Дслш	0.6	17	47.4	23.7							
					ЛП		18	16				С2				9.5							
					КЛО		16	16								4.7							
					Л		22	20								9.5							
					Б																		
		Класс пожарной опасности 3																					
		Культуры: год создания л/к 1969, состояние Удовлетворительные																					
		Рекреационная х-ка: тип ландшафта Закрыт. гориз. сомкн, эстетическая оценка 2, рекреационная оценка Средняя, Устойчивые, проходимость Средняя, просматриваемость Средняя, треб. незначит. регулир. рекреации																					
9	0.8	Культуры лесные																					
		3С2Л2Б2ЛП1КЛО	1	19	С	50	20	16	3	2	1	Сслм	0.7	21	16.6	5							
					Л		20	16				В2				3.3							
					Б		20	16								3.3							
					ЛП		18	14								3.3							
					КЛО		17	16								1.7							
		Класс пожарной опасности 3																					
		Культуры: год создания л/к 1968, состояние Удовлетворительные																					
		Рекреационная х-ка: тип ландшафта Закрыт. гориз. сомкн, эстетическая оценка 1, рекреационная оценка Средняя, Повышенной устойчивости, проходимость Средняя, просматриваемость Средняя, треб. незначит. регулир. рекреации																					
		Особенности: Загрязнение бытов.отходами, Состав неоднородный																					

Мытищинский лесопарк Функциональная зона: Рекреационная зона Квартал 56

N выдела	Площадь, га	Состав. Покров, почва, рельеф, особ. выд. Хар. лесн. культур: Кадастров. оценка	Подр.	Подл.	Я	Вы-сота	Элемент	Возр.	Вы-сота	Диам.	Кл. сом.	Гр. тип.	Бон.	Тип леса ТЛУ	Полнота	Запас сырораст. леса Сумм: на 1 га	Кл. Запас на выделе, дес.кбм: общий	по породам	Характеристика насаждения: сомкн.	состав	бонитет	стояние	динамика	Захламленность: общий	ликвидных	Хозяйственные мероприятия: вид
1	2	3	4	5	6	7	8	9	10	11	12	13	14	15	16	17	18	19	20	21	22	23	24			
10	0.1	Прочие сооружения														-										
		Класс пожарной опасности 5 Рекреационная х-ка: тип ландшафта Открытый без дер., эстетическая оценка 2, рекреационная оценка Средняя, проходимость Хорошая, просматриваемость Хорошая																								
11	1.1	Культуры лесные																								
		7Л3ЛП	1	21	Л ЛП	50	22 20	20	3 16	2	1А	Сслм В2	0.6	20	21.3	14.9 6.4	0.5		0.5							
		подлесок: Р Редкий Класс пожарной опасности 3 Культуры: год создания л/к 1968, состояние Удовлетворительные Рекреационная х-ка: тип ландшафта Закрыт. гориз. сомкн, эстетическая оценка 1, рекреационная оценка Высокая, Повышенной устойчивости, проходимость Хорошая, просматриваемость Хорошая, регулирование рекреации не требуется																								
12	3.1	Культуры лесные																								
		10ЛП	1	23	ЛП	50	23	20	5	2	1	Дслш С2	0.7	31	97	97										
		подлесок: Р Редкий Класс пожарной опасности 4 Культуры: год создания л/к 1968, состояние Удовлетворительные Краснокнижные растения: Незабудка лесная Рекреационная х-ка: тип ландшафта Закрыт. гориз. сомкн, эстетическая оценка 1, рекреационная оценка Высокая, Повышенной устойчивости, проходимость Хорошая, просматриваемость Хорошая, регулирование рекреации не требуется																								
13	0.9	Поляна для отдыха														-										
		Класс пожарной опасности 2 Рекреационная х-ка: тип ландшафта Открытый с дерев., эстетическая оценка 2, рекреационная оценка Средняя, проходимость Хорошая, просматриваемость Хорошая																								

N выдела	Площадь, га	Состав. Покров, рельеф, Кадастров.	Подр. Подл. Ярус Культур	Возраст	Элемент леса	Высота	Диаметр	Класс бонитета	Тип леса	Полнота	Запас сырораст. Сумм. на 1 га	Кл. Запас на выделе, дес.кбм: общий	по преобл.	Запас на выделе, дес.кбм: хозяйственных	Захламленность: общий	Захламленность: лик.	Хозяйственные мероприятия
1	2	3	4	5	6	7	8	9	10	11	12	13	14	15	16	17	18	19	20	21	22	23	24
14	1.4	Редина естественная Единичные деревья 8Б2ИВД		22	С Б ИВД	60	22	20	1	Прчб С5		2			0.7 2.2 0.6		0.7		Лес.культуры
		подлесок: ИВК Густой Класс пожарной опасности 3 Рекреационная х-ка: тип ландшафта Открытый с дерев., эстетическая оценка 2, рекреационная оценка Средняя, проходимость Хорошая, просматриваемость Хорошая, треб. незначит. регулир. рекреации																	
15	1.2	Культуры лесные 7Л3Б	1	21	Л Б	50	22 20	20 16	3	2	1А	Сслм В2	0.6	20	23.7	16.6 7.1	0.6		0.6				
		подлесок: Р Редкий Класс пожарной опасности 3 Культуры: год создания л/к 1968, состояние Удовлетворительные Рекреационная х-ка: тип ландшафта Закрыт. гориз. сомкн, эстетическая оценка 1, рекреационная оценка Высокая, Повышенной устойчивости, проходимость Хорошая, просматриваемость Хорошая, регулирование рекреации не требуется																	
16	0.5	10Б	1	16	Б	40	16	14	4	2	2	Прчб С5	0.8	14	7.4	7.4	0.26		0.26				
		подлесок: Р, ИВК Средний Класс пожарной опасности 5 Рекреационная х-ка: тип ландшафта Закрыт. гориз. сомкн, эстетическая оценка 2, рекреационная оценка Средняя, Устойчивые, проходимость Средняя, просматриваемость Средняя, треб. незначит. регулир. рекреации																	
17	1.2	Культуры лесные 5ЛП3Л2Б	1	20	ЛП Л Б	50	19 20 20	16 20 16	5	2	2	Дслш С2	0.8	27	32.1	16.1 9.6 6.4							
		подлесок: ИР, Р Средний Класс пожарной опасности 4 Культуры: год создания л/к 1968, состояние Удовлетворительные Краснокнижные растения: Ландыш майский, Незабудка лесная Рекреационная х-ка: тип ландшафта Закрыт. гориз. сомкн, эстетическая оценка 2, рекреационная оценка Средняя, Устойчивые, проходимость Хорошая, просматриваемость Хорошая, треб. незначит. регулир. рекреации																	

N выдела	Площадь, га	Состав. Покров, почва, рельеф, особ. выд. Исхожд. Хар. лесн. культур: Кадастров. оценка	Подр.	Подл.	Ярус	Высота, м	Элемент леса	Возраст, лет	Вы-ра	Ср.	Ет.	Зр.	Зр.	Бон.	Тип леса	Полнота	Запас сырораст. Сумм: на 1 га пл. сеч.: га	Кл. Запас на выделе, дес.кбм: общий	по преобл.	Кл. Запас на выделе, дес.кбм: хозяйственные: ед. хо- зяйств.	Кл. Запас на выделе, дес.кбм: захламлен.: общий	Кл. Запас на выделе, дес.кбм: захламлен.: лик- видация	Хозяйственные мероприятия
1	2	3	4	5	6	7	8	9	10	11	12	13	14	15	16	17	18	19	20	21	22	23	24
18	0.3	Поляна для отдыха																					
																	-						
		Класс пожарной опасности 2 Рекреационная х-ка: тип ландшафта Открытый без дер., эстетическая оценка 1, рекреационная оценка Высокая, проходимость Хорошая, просматриваемость Хорошая																					
19	0.8	Культуры лесные																					Прорежив.1 оч.
		8Е2Б	1	13	Е	35	13	12	2	1	1	Еслш	0.9	17	14.2	11.4							30%
					Б		14	12				С2				2.8							
		Класс пожарной опасности 1 Культуры: год создания л/к 1995, состояние Удовлетворительные Рекреационная х-ка: тип ландшафта Закрыт. гориз. сомкн, эстетическая оценка 2, рекреационная оценка Средняя, Устойчивые, проходимость Хорошая, просматриваемость Хорошая, треб. незначит. регулир. рекреации Особенности: Загрязнение бытов.отходами																					
20	0.1	10КЛ	1	15	КЛ	40	15	14	4	2	3	Дслш	0.7	13	1.8	1.8							
												С2											
		Класс пожарной опасности 3 Рекреационная х-ка: тип ландшафта Закрыт. гориз. сомкн, эстетическая оценка 1, рекреационная оценка Средняя, Устойчивые, проходимость Хорошая, просматриваемость Хорошая, регулирование рекреации не требуется																					
21	0.5	10Б	1	5	Б	15	5	4	2	1	2	Сслм	0.4	2	1	1							
												В2											
		Класс пожарной опасности 4 Рекреационная х-ка: тип ландшафта П/открыт груп. разм., эстетическая оценка 2, рекреационная оценка Средняя, Устойчивые, проходимость Хорошая, просматриваемость Хорошая, треб. незначит. регулир. рекреации																					

N выдела	Площадь, га	Состав.Подр.Подл.Покров,почва, рельеф,особ.выд.Происхожд.Кат.земель:Хар.лесн. культур:Кадастров.оценка	Я:Р:У:С	Высота:Ярус:а	Элемент леса	Возраст	Высота	Диаметр	Кл.Гр.Бонит	Кл.Гр.Бонит	Тип леса ТЛУ	Полнота	Запас сырораст. леса, дес.кбм	Запас сырораст. леса, дес.кбм	Кл. Запас на выделе, дес.кбм	Кл. Запас на выделе, дес.кбм	Кл. Запас на выделе, дес.кбм	Кл. Запас на выделе, дес.кбм	Хозяйственные мероприятия
1	2	3	4	5	6	7	8	9	10	11	12	13	14	15	16	17	18	19	20	21	22	23	24
23	0.7	Культуры лесные																					
		10Л+ЛП	1	22	Л	50	22	16	3	2	1А	Сслм	0.7	24	17.2	17.2							
					ЛП							В2											
		подлесок: Р, АЖ Средний																					
		Класс пожарной опасности 3																					
		Культуры: год создания л/к 1968, состояние Удовлетворительные																					
		Рекреационная х-ка: тип ландшафта Закрыт. гориз. сомкн, эстетическая оценка 1, рекреационная оценка Высокая, Повышенной устойчивости, проходимость Хорошая, просматриваемость Хорошая, регулирование рекреации не требуется																					
24	0.5	Поляна для отдыха																					
												-											
		Класс пожарной опасности 2																					
		Рекреационная х-ка: тип ландшафта Открытый с дерев., эстетическая оценка 1, рекреационная оценка Высокая, проходимость Хорошая, просматриваемость Хорошая																					
25	1.1	Культуры лесные																					
		6Б4ЛП	1	21	Б	50	21	16	5	2	1	Сслм	0.6	15	15.9	9.5							
					ЛП		20	14				В2				6.4							
		подлесок: Р Редкий																					
		Класс пожарной опасности 4																					
		Культуры: год создания л/к 1968, состояние Удовлетворительные																					
		Рекреационная х-ка: тип ландшафта Закрыт. гориз. сомкн, эстетическая оценка 1, рекреационная оценка Высокая, Повышенной устойчивости, проходимость Хорошая, просматриваемость Хорошая, регулирование рекреации не требуется																					
26	1.5	Культуры лесные																					
		7ЛП1Б2Л	1	18	ЛП	40	18	14	4	2	2	Дслш	0.7	20	29.2	20.5							
					Б		19	16				С2				2.9							
					Л		17	16								5.8							
		подлесок: ИВК, Р Средний																					
		Класс пожарной опасности 4																					
		Культуры: год создания л/к 1978, состояние Удовлетворительные																					
		Рекреационная х-ка: тип ландшафта Закрыт. гориз. сомкн, эстетическая оценка 1, рекреационная оценка Высокая, Повышенной устойчивости, проходимость Средняя, просматриваемость Средняя, регулирование рекреации не требуется																					

Мытищинский лесопарк | Функциональная зона: Рекреационная зона | Квартал 56

N выдела	Площадь, га	Состав. Покров, рельеф, исходн. Хар. лесн. культур: Кадастров. оценка	Подр.	Подл.	Ярус	Возраст	Высота	Диаметр	Класс бонитета	Тип леса	Полнота	Запас сырораст. Сумм: на 1 га	Кл. Запас на выделе, дес.кбм: общий	по преобл. породе	Запас на выделе, дес.кбм: хозяйственных	Запас на выделе, дес.кбм: захламленных	Запас на выделе, дес.кбм: единичных	Хозяйственные мероприятия: общий	Хозяйственные мероприятия: лик-вида
1	2	3	4	5	6	7	8	9	10	11	12	13	14	15	16	17	18	19	20	21	22	23	24
27	4.1	Культуры лесные 5Л3ЛП2Б	1	20	Л ЛП Б	50	20 19 20	16 14 16	3	2	1	Сслм В2	0.4	12	49.3	24.6 14.8 9.9							
		Класс пожарной опасности 3 Культуры: год создания л/к 1968, состояние Удовлетворительные Рекреационная х-ка: тип ландшафта П/открыт груп. разм., эстетическая оценка 1, рекреационная оценка Высокая, Повышенной устойчивости, проходимость Хорошая, просматриваемость Хорошая, регулирование рекреации не требуется Особенности: Полнота неравномерная																					
28	0.3	Болото -																					
		Класс пожарной опасности 5 Болота: Верховое, Осоковое, Береза, % зарастания 40 Рекреационная х-ка: тип ландшафта Открытый с дерев., эстетическая оценка 3, рекреационная оценка Низкая, проходимость Плохая, просматриваемость Средняя, рекреация не допускается																					
29	1.8	Культуры лесные 10ЛП+КЛО,Л	1	21	ЛП КЛО Л	50	21	20	5	2	1	Дслш С2	0.8	30	52.6	52.6							
		подлесок: Р Редкий Класс пожарной опасности 4 Культуры: год создания л/к 1968, состояние Удовлетворительные Рекреационная х-ка: тип ландшафта Закрыт. гориз. сомкн, эстетическая оценка 1, рекреационная оценка Высокая, Повышенной устойчивости, проходимость Средняя, просматриваемость Средняя, регулирование рекреации не требуется																					
30	0.3	10С+Б	1	23	С Б	70	23	28	4	2	1	Сслм В2	0.4	15	4.4	4.4							
		Класс пожарной опасности 3 Рекреационная х-ка: тип ландшафта П/открыт груп. разм., эстетическая оценка 2, рекреационная оценка Средняя, Устойчивые, проходимость Хорошая, просматриваемость Хорошая, треб. незначит. регулир. рекреации Особенности: Полнота неравномерная																					

Мытищинский лесопарк | Функциональная зона: Рекреационная зона | Квартал 56

N выдела	Площадь, га	Состав. Покров, почва, рельеф, особ. выд. Исхожд. Кат. земель: Хар. лесн. культур: Кадастров. оценка	Ярус	Элемент леса	Возраст	Высота	Диаметр	Класс бонитета	Тип леса, ТЛУ	Полнота	Запас сырораст. леса, дес.кбм	Кл. Запас на выделе, дес.кбм: Сумм на 1 га	общий	по породам	Хозяйственные мероприятия: рн:хозяйственные	еди-ничные	Захламленность: общий	ликвидная	Хозяйственные мероприятия: вида
1	2	3	4	5	6	7	8	9	10	11	12	13	14	15	16	17	18	19	20	21	22	23	24
31	0.9	Культуры лесные 7С3Б	1	27	С Б	61	27 26	24 24	4	2	1А В2	Сслм	0.7	32	28.5	19.9 8.6							
		подлесок: Р, МЛ, СВД Средний Класс пожарной опасности 3 Культуры: год создания л/к 1957, состояние Удовлетворительные Краснокнижные растения: Незабудка лесная, Ландыш майский Рекреационная х-ка: тип ландшафта Закрыт. гориз. сомкн, эстетическая оценка 1, рекреационная оценка Средняя, Повышенной устойчивости, проходимость Средняя, просматриваемость Средняя, регулирование рекреации не требуется																					
32	0.5	10Б+С	1	22	Б С	60	22	20	6	2	2 В2	Сслм	0.7	19	9.1	9.1							
		подлесок: Р, МЛ Средний Класс пожарной опасности 4 Рекреационная х-ка: тип ландшафта Закрыт. гориз. сомкн, эстетическая оценка 1, рекреационная оценка Высокая, Повышенной устойчивости, проходимость Средняя, просматриваемость Средняя, регулирование рекреации не требуется																					
33	0.3	Тропа -																					
		Класс пожарной опасности 5 Земли линейного протяжения: ширина 2.0 м, протяженность 1.63 км																					
35	0.3	Границы окружные -																					
		Класс пожарной опасности 5 Земли линейного протяжения: ширина 1.0 м, протяженность 3.12 км																					
36	0.5	Дорога автом.грунтовая -																					
		Класс пожарной опасности 5 Земли линейного протяжения: ширина 4.0 м, протяженность 1.36 км																					

Мытищинский лесопарк Функциональная зона: Рекреационная зона Квартал 56

N выдела	Площадь, га	Состав.Подр.Подл.Покров,почва, рельеф,особ.выд.Происхожд.Кат.земель Хар.лесн. культур Кадастров.оценка	Я Р У С	Высота Яруса	Элемент леса	Возраст	Высота	Диаметр	Кл.Гр.Бонитет	Кл.Гр.Бонитет	Тип леса ТЛУ	Полнота Сумма пл. сеч.	Запас сырораст. леса, дес.кбм на 1 га	Запас сырораст. леса, дес.кбм общий на выдел	Запас сырораст. леса, дес.кбм по составляющ.	Кл. Запас на выделе, дес.кбм: то: варн: ос: ти	Кл. Запас на выделе, дес.кбм: сухостоя: стар.	Кл. Запас на выделе, дес.кбм: ре-дин	Кл. Запас на выделе, дес.кбм: единичных дер.	Кл. Запас на выделе, дес.кбм: захламлен. общий	Кл. Запас на выделе, дес.кбм: захламлен. лик-вида	Хозяйственные мероприятия
1	2	3	4	5	6	7	8	9	10	11	12	13	14	15	16	17	18	19	20	21	22	23	24
		Итого по категории																					
	42.4														621			2		3	2		
		По составляющим породам																					

С	58
Е	11
Л	113
Д	42
КЛ	11
КЛО	6
Б	92
ЛП	288

Мытищинский лесопарк | Функциональная зона: Хозяйственная зона | Квартал 56

N выдела	Площадь, га	Состав. Покров, рельеф, исходный. Характ. лесн. культур. Кадастров. оценка	Подр. почва, особ. Кат. земель	Подл. выд. Сомкн. Полнота	Я: Преобл. порода	Возраст	Вы-дел.	Ди-нам.	Кл. бон.	Гр. поло-ни.	Тип леса ТЛУ	Полнота	Запас сырораст. леса, дес.кбм: Сумм. на 1 га	Кл. Запас на выделе, дес.кбм: общий	по сост.	рн.	хо-зя	ди-нам.	Захламлен.: общий	лик-вид.	Хозяйственные мероприятия
1	0.2	Линия электропередач											-								Расчистка
		Класс пожарной опасности 5 Земли линейного протяжения: ширина 40 м																			
4	1.5	Линия электропередач											-								Расчистка
		Класс пожарной опасности 5 Земли линейного протяжения: ширина 50 м, Заросшая Рекреационная х-ка: тип ландшафта Открытый с дерев., эстетическая оценка 2, рекреационная оценка Средняя																			
22	3.9	Линия электропередач											-								Расчистка
		Класс пожарной опасности 5 Земли линейного протяжения: ширина 50 м, Заросшая Рекреационная х-ка: тип ландшафта Открытый с дерев., эстетическая оценка 2, рекреационная оценка Средняя																			
34	0.8	Линия электропередач											-								
		Класс пожарной опасности 5 Земли линейного протяжения: ширина 10.0 м, протяженность 0.82 км																			
	6.5	Итого по категории																			
		По составляющим породам																			
	48.9	Итого по кварталу												621		2		3	2		

Мытищинский лесопарк Функциональная зона: Квартал 56

N выдела	Площадь, га	Состав.Подр.Подл.Покров,почва, рельеф,особ.выд.Происхожд.Кат.земель:Хар.лесн. культур:Кадастров.оценка	Я:Р:У:С:Я:Р:ус:а	Элемент леса	Возраст	Высота	Диаметр	Кл.Гр.Бонит	Кл.Гр.Бонит	Тип леса ТЛУ	Полнота Сумма пл. сеч.	Запас сырораст. леса, дес.кбм на 1 га	Запас сырораст. леса, дес.кбм общий на выдел	Запас сырораст. леса, дес.кбм по составляющ.	Кл. Запас на выделе, дес.кбм: то: варн: ос: ти:	Запас на выделе, дес.кбм: сухостоя: стар.	Запас на выделе, дес.кбм: ре-дин	Запас на выделе, дес.кбм: единичных дер.	Запас на выделе, дес.кбм: захламлен. общий	Запас на выделе, дес.кбм: захламлен. лик-вида	Хозяйственные мероприятия
1	2	3	4	5	6	7	8	9	10	11	12	13	14	15	16	17	18	19	20	21	22	23	24

По составляющим породам

С	58
Е	11
Л	113
Д	42
КЛ	11
КЛО	6
Б	92
ЛП	288

Отметка об изменениях после лесоустройства

N выдела	Площадь выдела	Наименование выполненного мероприятия, иного воздействия; изменение категории земли; хозяйства	Год проведения (возобновления)	Объемные показатели мероприятия, га, м3	Подпись лица произведшего запись	N выдела	Площадь выдела	Наименование выполненного мероприятия, иного воздействия; изменение категории земли; хозяйства	Год проведения (возобновления)	Объемные показатели мероприятия, га, м3	Подпись лица произведшего запись

Мытищинский лесопарк | Функциональная зона: Рекреационная зона | Квартал 57

N выдела	Площадь, га	Состав. Покров, почва, рельеф, особ. выд. Хар. лесн. культур. Кадастров. оценка	Подр.	Подл.	Я	Вы-сота	Эле-мент	Воз-ра	Вы-сота	Ди-ам	Кл. бо-ни	Гр. со-ет	Бо-т	Тип леса	Полн. ТЛУ	Запас сырораст. Сумм: на 1 га пл. сеч.: га	Кл. Запас на выделе, дес.кбм: общий	по ярусам:	Запас на выделе, дес.кбм: хозяйственные мероприятия	Вид рубки
1	24.6	Прочие земли														-				
		Класс пожарной опасности 5																		
2	12.8	Культуры лесные																		
		10Б	1	30	Б	57	30	24	6	2	1А	Сслм	0.8	30	385.1	385.1				
												В2								
		подлесок: ИР, ЧР, ЛЩ Средний																		
		Класс пожарной опасности 4																		
		Краснокнижные растения: Ландыш майский																		
		Рекреационная х-ка: тип ландшафта Закрыт. гориз. сомкн, эстетическая оценка 2, рекреационная оценка Средняя, Устойчивые, проходимость Средняя, просматриваемость Средняя, треб. незначит. регулир. рекреации																		
3	0.4	Культуры лесные																		
		10Б+ИВД	1	30	Б	57	30	24	6	2	1А	Сслм	0.6	23	9.2	9.2				
					ИВД							В2								
		подлесок: ИР, ЧР, ЛЩ Средний																		
		Класс пожарной опасности 4																		
		Краснокнижные растения: Ландыш майский																		
		Рекреационная х-ка: тип ландшафта Закрыт. гориз. сомкн, эстетическая оценка 2, рекреационная оценка Средняя, Устойчивые, проходимость Средняя, просматриваемость Средняя, треб. незначит. регулир. рекреации																		
4	0.4	6Б4Е	1	27	Б	60	27	32	6	2	1А	Сслм	0.7	24	9.5	5.7	0.39			Выбор.санрубка
					Е			32				В2				3.8				
		подлесок: СВД, ЛЩ Средний																		
		Класс пожарной опасности 4																		
		Повреждения насаждения: Энтомовредители, Ель, Типограф, Сильная поврежденность																		
		Краснокнижные растения: Ландыш майский																		
		Рекреационная х-ка: тип ландшафта Закрыт. гориз. сомкн, эстетическая оценка 2, рекреационная оценка Средняя, Устойчивые, проходимость Средняя, просматриваемость Средняя, треб. незначит. регулир. рекреации																		

Мытищинский лесопарк Функциональная зона: Рекреационная зона Квартал 57

N выдела	Площадь, га	Состав.Подр.Подл.Покров,почва, рельеф,особ.выд.Происхожд.Кат.земель:Хар.лесн. культур:Кадастров.оценка	Я:Р:У:С	Высота:Яруса	Элемент:леса	Возраст	Высота	Диаметр	Кл.Гр.Бонитет	Кл.Гр.Бонитет	Тип леса ТЛУ	Полнота:Сумма пл. сеч.	Запас сырораст. леса, дес.кбм:на 1 га	Запас сырораст. леса, дес.кбм:общий на выдел	Запас сырораст. леса, дес.кбм:по составляющ	Кл. Запас на выделе, дес.кбм:товарн:ос:ти	Кл. Запас на выделе, дес.кбм:сухостоя:стар.	Кл. Запас на выделе, дес.кбм:редин	Кл. Запас на выделе, дес.кбм:единичных дер.	Кл. Запас на выделе, дес.кбм:захламлен.:общий	Кл. Запас на выделе, дес.кбм:захламлен.:лик-вида	Хозяйственные мероприятия
1	2	3	4	5	6	7	8	9	10	11	12	13	14	15	16	17	18	19	20	21	22	23	24
6	0.4	7Б3Е	1	27	Б	60	27	32	6	2	1А	Сслм	0.7	24	9.1	6.4							
					Е			32				В2				2.7							

подлесок: СВД, ЛЩ Средний
Класс пожарной опасности 4
Краснокнижные растения: Ландыш майский
Рекреационная х-ка: тип ландшафта Закрыт. гориз. сомкн, эстетическая оценка 2, рекреационная оценка Средняя, Устойчивые, проходимость Средняя, просматриваемость Средняя, треб. незначит. регулир. рекреации

7 0.8 Дорога автом.иск.покр.

-

Класс пожарной опасности 5
Земли линейного протяжения: ширина 10.0 м, протяженность 0.79 км

8 0.1 Тропа

-

Класс пожарной опасности 5
Земли линейного протяжения: ширина 2.0 м, протяженность 0.40 км

9 0.3 Просеки квартальные

-

Класс пожарной опасности 5
Земли линейного протяжения: ширина 4.0 м, протяженность 0.77 км

10 0.1 Границы окружные

-

Класс пожарной опасности 5
Земли линейного протяжения: ширина 1.0 м, протяженность 0.76 км

Итого по категории
39.8 412

Мытищинский лесопарк | Функциональная зона: Рекреационная зона | Квартал 57

N выдела	Площадь, га	Состав. Подр. Подл. Покров, почва, рельеф, особ. выд. исхожд. Кат. земель Хар. лесн. культур: Кадастров. оценка	Я: Р: У: С:	Элемент	Возраст	Вы- сота	Диаметр	Кл. бон.	Гр. поч.	Бонитет	Тип леса	Полнота	Запас сырораст. леса, дес.кбм: Сумм. на 1 га	Запас сырораст. леса, дес.кбм: общий по выдел	Кл. таксы: рн:	Кл. Запас на выделе, дес.кбм: сост.	Кл. Запас на выделе, дес.кбм: бон.	Кл. Запас на выделе, дес.кбм: стоя.	Кл. Запас на выделе, дес.кбм: дин.	Захламленность: общий	Захламленность: ликвид.	Хозяйственные мероприятия: вида
1	2	3	4	5	6	7	8	9	10	11	12	13	14	15	16	17	18	19	20	21	22	23
		По составляющим породам										ТЛУ										

Мытищинский лесопарк | Функциональная зона: Хозяйственная зона | Квартал 57

N выдела	Площадь, га	Состав. Покров, Рельеф, Характ. лесн. культур, Кадастров. оценка	Подр. почва, особ. исхожд.	Подл. Прод. Кат. земель	Я: Ре- Пло- Ус- а	Вы- со- та	Элемент	Воз: ра ле- са	Вы- со- ст	Ди: ет та	Кл. зр та	Гр. зр та	Бо: те та	Тип леса, ТЛУ	Полн: ота леса	Запас сырораст. леса, дес.кбм: Сумм: а пл: сеч.:	Кл. Запас на выделе, дес.кбм: то: на 1 га	общий выдел	по составляющим породам	Кл. Запас на выделе, дес.кбм: то: на 1 га	общий	по составляющим породам	Хозяйственные мероприятия: Захламлен.: еди- нич- ных	общий	лик- вида	мероприятия
1	2	3	4	5	6	7	8	9	10	11	12	13	14	15	16	17	18	19	20	21	22	23	24			
5	0.9	Линия электропередач																						Расчистка		
														-												
		Класс пожарной опасности 5 Земли линейного протяжения: ширина 50 м, Заросшая Рекреационная х-ка: тип ландшафта Открытый с дерев., эстетическая оценка 3, рекреационная оценка Низкая, Устойчивые, проходимость Средняя, просматриваемость Средняя, треб. незначит. регулир. рекреации																								
		Итого по категории																								
	0.9																									
		По составляющим породам																								
		Итого по кварталу																								
	40.7																	412								
		По составляющим породам																								
																		Е 6 Б 406 ИВД								

Отметка об изменениях после лесоустройства

N выдела	Площадь выдела	Наименование выполненного мероприятия, иного воздействия; изменение категории земли; хозяйства	Год проведения (возобновления)	Объемные показатели мероприятия, га, м3	Подпись лица произведшего запись	N выдела	Площадь выдела	Наименование выполненного мероприятия, иного воздействия; изменение категории земли; хозяйства	Год проведения (возобновления)	Объемные показатели мероприятия, га, м3	Подпись лица произведшего запись

N выдела	Площадь, га	Состав.Подр.Подл.Покров,почва, рельеф,особ.выд.Происхожд.Кат.земель:Хар.лесн. культур:Кадастров.оценка	Я:Р:У:С:Ярус	Вы-сота:Ярус	Элемент:леса	Воз:раст	Вы-со-та	Диаметр	Кл.Гр.Бо:зр:ас:та	Кл.Гр.Бо:зр:ас:та	Кл.Гр.Бо:ни:те:т	Тип леса ТЛУ	Полнота:Сумма пл:сеч.	Запас сырораст. леса, дес.кбм:на 1 га	Запас сырораст. леса, дес.кбм:общий:на выдел	Запас сырораст. леса, дес.кбм:по соста:вляющ	Кл. Запас на выделе, дес.кбм:то:ва:ти	Кл. Запас на выделе, дес.кбм:су-хо-стоя:стар.	Кл. Запас на выделе, дес.кбм:ре-дин	Кл. Запас на выделе, дес.кбм:еди-ных:дер.	Кл. Запас на выделе, дес.кбм:захламлен.:общий	Кл. Запас на выделе, дес.кбм:захламлен.:лик-вида	Хозяйственные мероприятия
1	2	3	4	5	6	7	8	9	10	11	12	13	14	15	16	17	18	19	20	21	22	23	24

1 4.1 Болото

-

Класс пожарной опасности 5
Краснокнижные растения: Ландыш майский
Болота: Низинное, Осоко-Сфагновое, Ива козья, % зарастания 20
Рекреационная х-ка: тип ландшафта Открытый-редина, эстетическая оценка 3, рекреационная оценка Низкая, Средней устойчивости, проходимость Плохая, просматриваемость Хорошая, треб. значит. регулир. рекреации

3 0.4 Редина естественная -

2 Прчб
С4

подлесок: ИВК, СВД Средний
Класс пожарной опасности 3
Краснокнижные растения: Ландыш майский
Рекреационная х-ка: тип ландшафта Открытый с дерев., эстетическая оценка 3, рекреационная оценка Низкая, Устойчивые, проходимость Плохая, просматриваемость Средняя, треб. незначит. регулир. рекреации
Особенности: Площадь заболочена

4 0.7 Поляна

-

Класс пожарной опасности 2
Краснокнижные растения: Ландыш майский
Рекреационная х-ка: тип ландшафта Открытый без дер., эстетическая оценка 2, рекреационная оценка Средняя, Устойчивые, проходимость Средняя, просматриваемость Хорошая, треб. незначит. регулир. рекреации

5 0.4 10Б+С,ЛП 1 26 Б С ЛП 60 26 24 6 2 1 Сслм В2 0.7 23 8.8 8.8

подлесок: ЛЩ, Р Средний
Класс пожарной опасности 4
Краснокнижные растения: Ландыш майский
Рекреационная х-ка: тип ландшафта Закрыт. гориз. сомкн, эстетическая оценка 2, рекреационная оценка Средняя, Устойчивые, проходимость Средняя, просматриваемость Средняя, треб. незначит. регулир. рекреации

Мытищинский лесопарк | Функциональная зона: Рекреационная зона | Квартал 58

N выдела	Площадь, га	Состав. Покров, почва, рельеф, особ. выд. Хозяйственные мероприятия	Подр.	Подл.	Я: Р: У: С:	Элемент	Возраст	Высота	Диаметр	Кл. бонитета	Тип леса	Полнота	Запас сырораст. Сумм: на 1 га	Кл. Запас на выделе, дес.кбм: общий	по преобл.	Запас на выделе, дес.кбм: хозяйственных	Захламленность: единичных	общий	лик.
1	2	3	4	5	6	7	8	9	10	11	12	13	14	15	16	17	18	19	20	21	22	23	24
7	0.2	Насажд.с пород.иск.пр.																					
		7Б2С1Л		1	22	Б	50	22	20	5	2	1	Сслм	0.7	19	3.9	2.7						
						С							В2				0.8						
						Л											0.4						
		подлесок: ЛЩ, Р Средний																					
		Класс пожарной опасности 4																					
		Краснокнижные растения: Ландыш майский																					
		Рекреационная х-ка: тип ландшафта Закрыт. гориз. сомкн, эстетическая оценка 2, рекреационная оценка Средняя, Устойчивые, проходимость Средняя, просматриваемость Средняя, треб. незначит. регулир. рекреации																					
8	7.5	Болото																					
		-																					
		Класс пожарной опасности 5																					
		Краснокнижные растения: Ландыш майский																					
		Болота: Низинное, Осоко-Сфагновое, Ива козья, % зарастания 20																					
		Рекреационная х-ка: тип ландшафта Открытый-редина, эстетическая оценка 3, рекреационная оценка Низкая, Средней устойчивости, проходимость Плохая, просматриваемость Хорошая, треб. значит. регулир. рекреации																					
9	1.3	Редина естественная -																					
												1А	Еслш										
													С2										
		Класс пожарной опасности 3																					
		Краснокнижные растения: Ландыш майский																					
		Рекреационная х-ка: тип ландшафта Открытый с дерев., эстетическая оценка 3, рекреационная оценка Низкая, Устойчивые, проходимость Плохая, просматриваемость Средняя, треб. незначит. регулир. рекреации																					

Мытищинский лесопарк | Функциональная зона: Рекреационная зона | Квартал 58

N выдела	Площадь, га	Состав. Покров, почва, рельеф, особ. выд. Исхожд. Хар. лесн. культур: Кадастров. оценка	Подр.	Подл.	Яр.	Вы-сота	Элемент леса	Возр.	Вы-сота	Диам.	Кл. сом.	Гр. поч.	Бон.	Тип леса	Полнота	Запас сырораст. леса, дес.кбм: Сумм. на 1 га	Кл. Запас на выделе, дес.кбм: Общий по выдел	Кл. Запас на выделе, дес.кбм: Порн. хозяйств.	Кл. Запас на выделе, дес.кбм: Редин. сосна	Кл. Запас на выделе, дес.кбм: Единич. стоя	Кл. Запас на выделе, дес.кбм: Захламлен. динам.	Кл. Запас на выделе, дес.кбм: Хозяйственные мероприятия: Общий	Кл. Запас на выделе, дес.кбм: Хозяйственные мероприятия: Лик-видация	Кл. Запас на выделе, дес.кбм: Хозяйственные мероприятия: Вид
10	2.1	8Е2Б+Л,ЛП подлесок: ЛЩ, Р Средний Класс пожарной опасности 3 Краснокнижные растения: Ландыш майский Рекреационная х-ка: тип ландшафта Закрыт. гориз. сомкн, эстетическая оценка 2, рекреационная оценка Средняя, Устойчивые, проходимость Средняя, просматриваемость Средняя, треб. незначит. регулир. рекреации	1	27	Е Б Л ЛП	70	27	28	4	2	1А	Еслш С2	0.7	39	82.4	65.9 16.5							
11	0.2	8Е2Б+Л,ЛП подлесок: ЛЩ, Р Средний Класс пожарной опасности 3 Краснокнижные растения: Ландыш майский Рекреационная х-ка: тип ландшафта Закрыт. гориз. сомкн, эстетическая оценка 2, рекреационная оценка Средняя, Устойчивые, проходимость Средняя, просматриваемость Средняя, треб. незначит. регулир. рекреации	1	27	Е Б Л ЛП	70	27	28	4	2	1А	Еслш С2	0.6	34	6.7	5.4 1.3							
12	0.3	Редина естественная Единичные деревья 10Б подлесок: ЛЩ, Р Редкий Класс пожарной опасности 3 Краснокнижные растения: Ландыш майский Рекреационная х-ка: тип ландшафта Открытый с дерев., эстетическая оценка 2, рекреационная оценка Средняя, Устойчивые, проходимость Хорошая, просматриваемость Средняя, треб. незначит. регулир. рекреации	-	26	Б	70	26	28		2		Сслм В2	0.5			0.2							

Мытищинский лесопарк | Функциональная зона: Рекреационная зона | Квартал 58

N	Площадь, га	Состав. Покров, исхожд. Хар. лесн. культур: Кадастров. оценка	Подр. Почва, рельеф, особ. выд. Кат. земель:	Подл. Рельеф:	Я: Ус:	Вы- делы	Элемент леса	Возраст	Вы- сота	Диаметр	Кл. Бонитет	Тип леса, ТЛУ	Полнота	Запас сырораст. Сумм: на 1 га пл: 1 сеч.: га	Кл. Запас на выделе, дес.кбм: общий	по составляющ:	Хозяйственные мероприятия: рн: хо- зяйств. стоя:	динамич.	единич. захламлен.	ликвид.	Хозяйственные мероприятия: вида
1	2	3	4	5	6	7	8	9	10	11	12	13	14	15	16	17	18	19	20	21	22	23	24
13	0.6	Поляна для отдыха																					
														-									
		Класс пожарной опасности 2																					
		Рекреационная х-ка: тип ландшафта Открытый без дер., эстетическая оценка 1, рекреационная оценка Высокая, Устойчивые, проходимость Хорошая, просматриваемость Хорошая, треб. незначит. регулир. рекреации																					
14	0.5	Насажд.с пород.иск.пр.																					
		6Б2Л2С			1	20	Б		50	20	20	5	2	2	Сслм	0.7	17	9.1	5.5				
							Л								В2				1.8				
							С												1.8				
		подлесок: ЛЩ, Р Средний																					
		Класс пожарной опасности 4																					
		Краснокнижные растения: Ландыш майский																					
		Рекреационная х-ка: тип ландшафта Закрыт. гориз. сомкн, эстетическая оценка 2, рекреационная оценка Средняя, Устойчивые, проходимость Средняя, просматриваемость Средняя, треб. незначит. регулир. рекреации																					
		Особенности: Полнота неравномерная																					
15	1.0	Редина естественная	-																				
													2	Сслм									
														В2									
		подлесок: СВД, ИВК Средний																					
		Класс пожарной опасности 3																					
		Краснокнижные растения: Ландыш майский																					
		Рекреационная х-ка: тип ландшафта Открытый с дерев., эстетическая оценка 3, рекреационная оценка Низкая, Устойчивые, проходимость Плохая, просматриваемость Средняя, треб. незначит. регулир. рекреации																					
		Особенности: Площадь заболочена																					
16	1.2	Озеро																					
														-									
		Класс пожарной опасности 5																					

N выдела	Площадь, га	Состав.Подр.Подл.Покров,почва, рельеф,особ.выд.Происхожд.Кат.земель Хар.лесн. культур Кадастров.оценка	Я Р У С	Высота Яруса	Элемент леса	Возраст	Высота	Диаметр	Кл.Гр.Бонит	Кл.Гр.Бонит	Тип леса ТЛУ	Полнота Сумма пл. сеч.	Запас сырораст. леса, дес.кбм на 1 га	Запас сырораст. леса, дес.кбм общий на выдел	Запас сырораст. леса, дес.кбм по составляющ	Кл. Запас на выделе, дес.кбм: то: вар: ос: ти	Кл. Запас на выделе, дес.кбм: сухостоя: стар.	Кл. Запас на выделе, дес.кбм: ре- дин	Кл. Запас на выделе, дес.кбм: единичных дер.	Кл. Запас на выделе, дес.кбм: захламлен. общий	Кл. Запас на выделе, дес.кбм: захламлен. лик-вида	Хозяйственные мероприятия
1	2	3	4	5	6	7	8	9	10	11	12	13	14	15	16	17	18	19	20	21	22	23	24
17	0.3	Насажд.с пород.иск.пр.																					
		8Б2В+Е,ЛП	1	27	Б	70	28	28	7	3	1	Сслм	0.7	25	8.5	6.8							
					В		25	24				В2				1.7							
					Е			24															
					ЛП			24															
		подлесок: ЛЩ, ЧР Средний																					
		Класс пожарной опасности 4																					
		Краснокнижные растения: Ландыш майский																					
		Рекреационная х-ка: тип ландшафта Закрыт. гориз. сомкн, эстетическая оценка 2, рекреационная оценка Средняя, Устойчивые, проходимость Средняя, просматриваемость Средняя, треб. незначит. регулир. рекреации																					
18	1.8	Культуры лесные																					Выбор.санрубка
		8Е2Б+С	1	27	Е	70	27	28	4	2	1А	Еслш	0.7	39	69.7	55.8		1.8			1.8		Расчистка площ.
					Б							С2				13.9							
					С																		
		подлесок: Р, СВД Средний																					
		Класс пожарной опасности 3																					
		Культуры: год создания л/к 1950, состояние Удовлетворительные																					
		Повреждения насаждения: Энтомовредители, Ель, Типограф, Сильная поврежденность																					
		Краснокнижные растения: Ландыш майский																					
		Рекреационная х-ка: тип ландшафта Закрыт. гориз. сомкн, эстетическая оценка 2, рекреационная оценка Средняя, Устойчивые, проходимость Средняя, просматриваемость Средняя, треб. незначит. регулир. рекреации																					
		Особенности: Загрязнение бытов.отходами																					
19	0.2	8Б2ЛП+Е,С	1	24	Б	70	25	24	7	3	1	Сслм	0.7	22	5.1	4.1							
					ЛП		22	24				В2				1							
					Е		20	16															
					С																		
		подлесок: ЛЩ, Р Средний																					
		Класс пожарной опасности 4																					
		Краснокнижные растения: Ландыш майский																					
		Рекреационная х-ка: тип ландшафта Закрыт. гориз. сомкн, эстетическая оценка 2, рекреационная оценка Средняя, Устойчивые, проходимость Средняя, просматриваемость Средняя, треб. незначит. регулир. рекреации																					

Мытищинский лесопарк | Функциональная зона: Рекреационная зона | Квартал 58

N выдела	Площадь, га	Состав. Покров, рельеф, исходд. Хар. лесн. культур. Кадастров. оценка	Подр.	Подл.	Ярус	Высота	Элемент	Возраст	Вырастание	Диаметр	Класс бонитета	Группа возраста	Бонитет	Тип леса	Полнота	Запас сырораст. леса, дес.кбм	Кл. ТЛУ	Запас на выделе, дес.кбм: Сумм на 1 га	Общий запас на выделе	Состояние насаждения	Динамика	Хозяйственные мероприятия: Захламленность	Общий	Ликвидные	Хозяйственные мероприятия: вид
20	0.5	Озеро																							
																-									
		Класс пожарной опасности 5																							
21	3.5	6Б1Л1ЛП1ОС1Е	1	28	Б	70	28	24	7	3	1	Еслш	0.7	25	88.7	53.1									
					Л			24				С2				8.9									
					ЛП			24								8.9									
					ОС			24								8.9									
					Е			24								8.9									
		подлесок: ЛЩ, Р Средний																							
		Класс пожарной опасности 4																							
		Краснокнижные растения: Ландыш майский																							
		Рекреационная х-ка: тип ландшафта Закрыт. гориз. сомкн, эстетическая оценка 2, рекреационная оценка Средняя, Устойчивые, проходимость Средняя, просматриваемость Средняя, треб. незначит. регулир. рекреации																							
		Особенности: Состав неоднородный																							
22	2.8	10Б+ОЛЧ	1	28	Б	70	28	28	7	3	1	Сслм	0.7	25	70.1	70.1									
					ОЛЧ			28				В2													
		подлесок: Р, ЛЩ Средний																							
		Класс пожарной опасности 4																							
		Краснокнижные растения: Ландыш майский																							
		Рекреационная х-ка: тип ландшафта Закрыт. гориз. сомкн, эстетическая оценка 2, рекреационная оценка Средняя, Устойчивые, проходимость Средняя, просматриваемость Средняя, треб. незначит. регулир. рекреации																							
23	0.6	Озеро																							
																-									
		Класс пожарной опасности 5																							

N выдела	Площадь, га	Состав.Подр.Подл.Покров,почва, рельеф,особ.выд.Происхожд.Кат.земель:Хар.лесн. культур:Кадастров.оценка	Я:Р:У:С	Высота:Ярус:а	Элемент:леса	Возраст	Высота	Диаметр	Кл.Гр.Бонит:зр:ас:та	Кл.Гр.Бонит:зр:ас:та	Тип леса:ТЛУ	Полнота:Сумма пл:сеч.	Запас сырораст. леса, дес.кбм:на 1 га	Запас сырораст. леса, дес.кбм:общий:на выдел	Запас сырораст. леса, дес.кбм:по составляющ	Кл. Запас на выделе, дес.кбм:товарн:ос:ти	Кл. Запас на выделе, дес.кбм:сухостоя:стар.	Кл. Запас на выделе, дес.кбм:ре-дин	Кл. Запас на выделе, дес.кбм:единичных дер.	Кл. Запас на выделе, дес.кбм:захламлен.:общий	Кл. Запас на выделе, дес.кбм:захламлен.:лик-вида	Хозяйственные мероприятия
1	2	3	4	5	6	7	8	9	10	11	12	13	14	15	16	17	18	19	20	21	22	23	24
24	0.7	Насажд.с пород.иск.пр.																					
		8Б2ЛП+В,Л,Е	1	28	Б	65	28	24	7	3	1А	Сслм	0.7	25	17.3	13.8							
					ЛП							В2				3.5							
					В																		
					Л																		
					Е																		

подлесок: ЛЩ, Р Средний
Класс пожарной опасности 4
Краснокнижные растения: Ландыш майский
Рекреационная х-ка: тип ландшафта Закрыт. гориз. сомкн, эстетическая оценка 2, рекреационная оценка Средняя, Устойчивые, проходимость Средняя, просматриваемость Средняя, требуется строгий режим рекреации

25 3.1 Река

-

Класс пожарной опасности 5

26 0.0 Тропа

-

Класс пожарной опасности 5
Земли линейного протяжения: ширина 2.0 м, протяженность 0.24 км

27 0.6 Просеки квартальные

-

Класс пожарной опасности 5
Земли линейного протяжения: ширина 4.0 м, протяженность 1.61 км

28 0.0 Границы окружные

-

Класс пожарной опасности 5
Земли линейного протяжения: ширина 1.0 м, протяженность 0.08 км

Мытищинский лесопарк | Функциональная зона: Рекреационная зона | Квартал 58

N выдела	Площадь, га	Состав. Покров, рельеф, исхожд. Хар. лесн. культур. Кадастров. оценка	Подр.	Подл.	Яр.	Усл.	Эле-мент леса	Воз-ра-ст	Вы-со-та	Ди-ам.	Кл. бо-ни-т.	Гр. зр.	Бо-те.	Тип леса ТЛУ	Полнота	Запас сырораст. Сумм. на 1 га пл. сеч.: га	Кл. то:	Запас на выделе, дес.кбм: общий	по составляющим породам	Кл. ре-рн.	Запас на выделе, дес.кбм: захламлен. сухостой	Кл. ре-дин.	Запас на выделе, дес.кбм: Хозяйственные мероприятия общий	Кл. ре-ник-	Запас на выделе, дес.кбм: Хозяйственные мероприятия лик-вида
1	2	3	4	5	6	7	8	9	10	11	12	13	14	15	16	17	18	19	20	21	22	23	24			
29	0.2	Дорога автом.грунтовая																								
		-																								
		Класс пожарной опасности 5																								
		Земли линейного протяжения: ширина 4.0 м, протяженность 0.46 км																								
		Итого по категории																								
	34.9															371		2			2					
		По составляющим породам																								
																	С	3								
																	Е	136								
																	Л	11								
																	В	2								
																	Б	197								
																	ОС	9								
																	ОЛЧ									
																	ЛП	13								

Мытищинский лесопарк | Функциональная зона: Хозяйственная зона | Квартал 58

N выдела	Площадь, га	Состав. Покров, рельеф, исходд. Хар. лесн. культур. Кадастров. оценка	Подр. почва, особ. выд. Кат. земель	Подл. рельеф, Прод. Сомкн. культур. Класс	Я: Элемент: Разряд	Вы-: Возраст: Разряд	Вы-: Возраст: Разряд	Ди: Кл. Бон.	Гр. Бон.	Бо: Тип леса	Полн: ота леса	Запас сырораст. Сумм: на 1 га	Кл. Запас на выделе, дес.кбм: общий	по составляющим породам	Кл. то:	Запас на выделе, дес.кбм: ва: рн:	су- хо-	ре-	еди-: ных	захламлен.: общий	лик-	Хозяйственные мероприятия: вида
1	2	3	4	5	6	7	8	9	10	11	12	13	14	15	16	17	18	19	20	21	22	23	24
2	0.2	Линия электропередач																					Расчистка
													-										
		Класс пожарной опасности 5 Земли линейного протяжения: ширина 40 м																					
6	6.6	Линия электропередач																					Расчистка
													-										
		Класс пожарной опасности 5 Земли линейного протяжения: ширина 50 м, Заросшая Рекреационная х-ка: тип ландшафта Открытый-редина, эстетическая оценка 2, рекреационная оценка Средняя, Устойчивые, проходимость Средняя, просматриваемость Средняя, треб. незначит. регулир. рекреации																					
		Итого по категории																					
	6.8	По составляющим породам																					
		Итого по кварталу																					
	41.7	По составляющим породам												371 С 3 Е 136 Л 11 В 2 Б 197 ОС 9 ОЛЧ ЛП 13		2		2					

Отметка об изменениях после лесоустройства

N выдела	Площадь выдела	Наименование выполненного мероприятия, иного воздействия; изменение категории земли; хозяйства	Год проведения (возобновления)	Объемные показатели мероприятия, га, м3	Подпись лица произведшего запись

```
: N :Пло- :Состав.Подр.Подл.:Я:Вы- :Эле-:Воз:Вы-:Ди:Кл.Гр.Бо: Тип  :Полн:Запас сырораст. :Кл. Запас на выделе, дес.кбм:                 :
:вы-:щадь,:Покров,почва, ре-:Р:со- :мент:   :   :ам:во:во:ни:      :ота : леса, дес.кбм  :то:-------------------------:                 :
:де-:     :льеф,особ.выд.Про:У:та  :    :ра :со-:ет:зр:зр:те: леса :----:----------------:ва:су- :ре- :еди-:захламлен.:Хозяйственные    :
:ла : га  :исхожд.Кат.земель:С:Яр  :ле- :   :   :р :ас:ас:т :      :Сумм: на :общий:по   :рн:хо- :    :нич-:----------:                 :
:   :     :Хар.лесн. культур: :ус  :са  :ст :та :  :та:та:  :      :а пл: 1  :на   :соста:ос:стоя:дин :ных :общий:лик-:мероприятия      :
:   :     :Кадастров.оценка : :а   :    :   :   :  :  :  :  : ТЛУ  :сеч.: га :выдел:вляющ:ти:стар.    :дер.:     :вида:                 :
: 1 :  2  :         3       :4: 5  :  6 : 7 : 8 : 9:10:11:12:  13  : 14 : 15 :  16 : 17  :18: 19 : 20 : 21 : 22  : 23 :     24          :
```

1 1.2 Болото

-

Класс пожарной опасности 5
Болота: Низинное, Осоковое

3 2.9 Болото

-

Класс пожарной опасности 5
Болота: Низинное, Осоковое

5 6.5 Болото

-

Класс пожарной опасности 5
Болота: Низинное, Осоковое

6 9.7 Озеро

-

Класс пожарной опасности 5

7 4.8 Болото

-

Класс пожарной опасности 5
Болота: Низинное, Осоковое

8 0.1 Границы окружные

-

Класс пожарной опасности 5
Земли линейного протяжения: ширина 1.0 м, протяженность 0.86 км

N выдела	Площадь, га	Состав.Подр.Подл.Покров,почва, рельеф,особ.выд.Происхожд.Кат.земель:Хар.лесн. культур:Кадастров.оценка	Я:Р:С:У:Яр:ус:а	Вы-сота	Элемент: леса	Воз:ст	Вы-:та	Диаметр	Кл.Гр.Возраст	Во:зр:та	Во:зр:та	Тип леса ТЛУ	Полнота	Запас сырораст. леса, дес.кбм: Сумм: на 1 га	Кл. Запас на выделе, дес.кбм: общий:на выдел	то: по соста:вляющ	ва:ос:ти	су-:стоя:стар.	ре-:дин	еди-:нич-:ных дер.	захламлен.: общий	лик-:вида	Хозяйственные мероприятия
1	2	3	4	5	6	7	8	9	10	11	12	13	14	15	16	17	18	19	20	21	22	23	24

Итого по категории

25.3

По составляющим породам

N выдела	Площадь, га	Состав.Подр.Подл.Покров,почва, рельеф,особ.выд.Происхожд.Кат.земель Хар.лесн. культур Кадастров.оценка	Я Р У С	Высота Яруса	Элемент леса	Возраст	Высота	Диаметр	Кл.Гр.Бонит	Кл.Гр.Бонит	Тип леса ТЛУ	Полнота Сумма пл. сеч.	Запас сырораст. леса, дес.кбм на 1 га	Запас сырораст. леса, дес.кбм общий на выдел	Запас сырораст. леса, дес.кбм по составляющ.	Кл. Запас на выделе, дес.кбм: Кл. товарн. ос. ти	Кл. Запас на выделе, дес.кбм: Кл. сухостоя стар.	Кл. Запас на выделе, дес.кбм: Кл. редин	Кл. Запас на выделе, дес.кбм: Кл. единичных дер.	Кл. Запас на выделе, дес.кбм: Кл. захламлен. общий	Кл. Запас на выделе, дес.кбм: Кл. захламлен. лик-вида	Хозяйственные мероприятия
1	2	3	4	5	6	7	8	9	10	11	12	13	14	15	16	17	18	19	20	21	22	23	24

2 0.6 Линия электропередач Расчистка

-

Класс пожарной опасности 5
Земли линейного протяжения: ширина 40 м

4 1.0 Линия электропередач Расчистка

-

Класс пожарной опасности 5
Земли линейного протяжения: ширина 50 м, Заросшая
Рекреационная х-ка: тип ландшафта Открытый-редина, эстетическая оценка 2, рекреационная оценка Средняя, Устойчивые, проходимость Средняя, просматриваемость Средняя, треб. незначит. регулир. рекреации

Итого по категории
1.6
По составляющим породам

Итого по кварталу
26.9
По составляющим породам

Отметка об изменениях после лесоустройства

N выдела	Площадь выдела	Наименование выполненного мероприятия, иного воздействия; изменение категории земли; хозяйства	Год проведения (возобновления)	Объемные показатели мероприятия, га, м3	Подпись лица произведшего запись

Мытищинский лесопарк | Функциональная зона: Рекреационная зона | Квартал 60

N выдела	Площадь, га	Состав. Подр. Подл. Покров, почва, рельеф, особ. выд. исхожд. Кат. земель: Хар. лесн. культур: Кадастров. оценка	Я: Возраст, класс возраста, группа возраста	Элемент леса	Воз: Возраст	Вы: Высота, м	Ди: Диаметр, см	Кл. Бон.	Гр. Тип леса	Бо: Полнота	Запас сырораст. Полота леса, Сумм: на 1 га пл: 1 га сеч.: га	Кл. Запас на выделе, дес.кбм: общий	по породам	рн: хозяйственные	еди: ничные	захламлен.: общий	лик: видам	Хозяйственные мероприятия
1	0.0	Культуры лесные																
		10Б	1	21	Б	67	21	32	7	3	2	Сслм В2	0.5	13	0.4	0.4		
		подлесок: АЖ Густой																
		Класс пожарной опасности 4																
		Культуры: год создания л/к 1951, состояние Удовлетворительные																
		Рекреационная х-ка: тип ландшафта П/открыт рав. разм., эстетическая оценка 1, рекреационная оценка Средняя, Устойчивые, проходимость Средняя, просматриваемость Средняя, треб. незначит. регулир. рекреации																
2	4.8	Болото										-						
		Класс пожарной опасности 5																
		Болота: Низинное, Осоковое																
		Рекреационная х-ка: тип ландшафта Открытый с дерев., эстетическая оценка 3, рекреационная оценка Низкая, проходимость Плохая, просматриваемость Хорошая, рекреация не допускается																
4	0.4	Озеро										-						
		Класс пожарной опасности 5																
6	0.8	Культуры лесные																
		10Б+КЛО	1	27	Б КЛО	68	27	28 28	7	3	1	Сслм В2	0.8	28	23.6	23.6		
		подлесок: Ж, ИВК, Р Густой																
		Класс пожарной опасности 4																
		Культуры: год создания л/к 1950, состояние Удовлетворительные																
		Рекреационная х-ка: тип ландшафта Закрыт. гориз. сомкн, эстетическая оценка 1, рекреационная оценка Средняя, Устойчивые, проходимость Средняя, просматриваемость Средняя, треб. незначит. регулир. рекреации																
7	10.7	Озеро										-						
		Класс пожарной опасности 5																

Мытищинский лесопарк | Функциональная зона: Рекреационная зона | Квартал 60

N выдела	Площадь, га	Состав. Покров, почва, рельеф, особ. выд. Хар. лесн. культур: Кадастров. оценка	Подр.	Подл.	Я	Вы-ру	Элемент	Воз	Вы-со	Ди-ам	Кл. бон	Гр. нит	Бо-та	Тип леса	Полн	Запас сырораст. Сумм на 1 га, дес.кбм	Кл. Запас на выделе, дес.кбм: общий	по	рн	хо-	еди-	захламлен. нич-	Хозяйственные мероприятия: общий	лик-	вида
1	2	3	4	5	6	7	8	9	10	11	12	13	14	15	16	17	18	19	20	21	22	23	24			
8	0.7	Культуры лесные 10Б	1	28	Б	68	28	28	7	3	1	Сслм В2	0.7	25	17.3	17.3										
		подлесок: БОЯ, Р, ИВК, Ж Густой Класс пожарной опасности 4 Культуры: год создания л/к 1950, состояние Удовлетворительные Рекреационная х-ка: тип ландшафта Закрыт. вертик.сомкн, эстетическая оценка 1, рекреационная оценка Средняя, Устойчивые, проходимость Средняя, просматриваемость Средняя, треб. незначит. регулир. рекреации																								
9	0.2	10Б	1	16	Б	50	16	14	5	2	2	Сслм В2	0.6	11	2.4	2.4										
		подлесок: Р, Ж Редкий Класс пожарной опасности 4 Рекреационная х-ка: тип ландшафта П/открыт рав. разм., эстетическая оценка 1, рекреационная оценка Средняя, Устойчивые, проходимость Средняя, просматриваемость Средняя, треб. незначит. регулир. рекреации																								
10	12.0	Болото										-														
		подлесок: ИВК Средний Класс пожарной опасности 5 Болота: Низинное, Осоковое, Береза, % зарастания 10 Рекреационная х-ка: тип ландшафта Открытый с дерев., эстетическая оценка 3, рекреационная оценка Низкая, проходимость Плохая, просматриваемость Хорошая, рекреация не допускается																								
11	1.4	Культуры лесные 10Б+ОС	1	25	Б ОС	61	25	28	7	3	1	Сслм В2	0.7	22	30.7	30.7										
		подлесок: МЛ, АЖ Средний Класс пожарной опасности 4 Рекреационная х-ка: тип ландшафта Закрыт. гориз. сомкн, эстетическая оценка 1, рекреационная оценка Средняя, Устойчивые, проходимость Средняя, просматриваемость Средняя, треб. незначит. регулир. рекреации																								

Мытищинский лесопарк | Функциональная зона: Рекреационная зона | Квартал 60

N выдела	Площадь, га	Состав. Покров, рельеф, исходд. Хар. лесн. культур. Кадастров. оценка	Подр. почва, особ. Кат. земель	Подл. ре-льеф Про Ста Яр ус а	Элемент леса	Возраст	Вы-сота	Диаметр	Кл. бонитета	Тип леса	Полнота	Запас сырораст. Сумм. на 1 га пл. сеч.	Кл. Запас на выделе, дес.кбм: общий	по составляющим породам	Характеристика насаждения: сомкнутость	стояние	динамика	Захламленность: общий	ликвидная	Хозяйственные мероприятия: вид	год
1	2	3	4	5	6	7	8	9	10	11	12	13	14	15	16	17	18	19	20	21	22	23	24
12	0.3	Канава мелиоратив.																					
												-											
		Класс пожарной опасности 5																					
		Земли линейного протяжения: ширина 10.0 м, протяженность 0.29 км																					
13	0.4	Просеки квартальные																					
												-											
		Класс пожарной опасности 5																					
		Земли линейного протяжения: ширина 4.0 м, протяженность 1.08 км																					
14	0.1	Границы окружные																					
												-											
		Класс пожарной опасности 5																					
		Земли линейного протяжения: ширина 1.0 м, протяженность 0.91 км																					
		Итого по категории																					
	31.9													74									
		По составляющим породам																					
															КЛО								
															Б	74							
															ОС								

Мытищинский лесопарк Функциональная зона: Хозяйственная зона Квартал 60

N выдела	Площадь, га	Состав.Подр.Подл.Покров,почва, рельеф,особ.выд.Происхожд.Кат.земель Хар.лесн. культур Кадастров.оценка	Я Р У С	Высота Яруса	Элемент леса	Возраст	Высота	Диаметр	Кл.Гр.Бонитет	Кл.Гр.Бонитет	Тип леса ТЛУ	Полнота Сумма пл. сеч.	Запас сырораст. леса, дес.кбм на 1 га	Запас сырораст. леса, дес.кбм общий на выдел	Запас сырораст. леса, дес.кбм по составляющ.	Кл. Запас на выделе, дес.кбм: Кл. товарн. ос. ти	Кл. Запас на выделе, дес.кбм: Кл. сухостоя стар.	Кл. Запас на выделе, дес.кбм: Кл. редин	Кл. Запас на выделе, дес.кбм: Кл. единичных дер.	Кл. Запас на выделе, дес.кбм: Кл. захламлен. общий	Кл. Запас на выделе, дес.кбм: Кл. захламлен. лик-вида	Хозяйственные мероприятия
1	2	3	4	5	6	7	8	9	10	11	12	13	14	15	16	17	18	19	20	21	22	23	24

3 0.5 Линия электропередач

-

Класс пожарной опасности 5
Земли линейного протяжения: ширина 50 м

5 1.4 Линия электропередач Расчистка

-

Класс пожарной опасности 5
Земли линейного протяжения: ширина 30 м, Заросшая
Рекреационная х-ка: тип ландшафта Открытый-редина, эстетическая оценка 2, рекреационная оценка Средняя, Устойчивые, проходимость Средняя, просматриваемость Средняя, треб. незначит. регулир. рекреации

Итого по категории
1.9
По составляющим породам

Итого по кварталу
33.8 74
По составляющим породам

КЛО
Б 74
ОС

Отметка об изменениях после лесоустройства

N выдела	Площадь выдела	Наименование выполненного мероприятия, иного воздействия; изменение категории земли; хозяйства	Год проведения (возобновления)	Объемные показатели мероприятия, га, м3	Подпись лица произведшего запись	N выдела	Площадь выдела	Наименование выполненного мероприятия, иного воздействия; изменение категории земли; хозяйства	Год проведения (возобновления)	Объемные показатели мероприятия, га, м3	Подпись лица произведшего запись

Мытищинский лесопарк | Функциональная зона: Рекреационная зона | Квартал 61

N выдела	Площадь, га	Состав. Покров, почва, рельеф, особ. выд. Исхожд. Кат. земель Хар. лесн. культур Кадастров. оценка	Подр.	Подл.	Я: Р: У: С:	Элемент	Возраст	Выс.	Кл.	Бон.	Тип леса	Полн.	Запас сырораст. Сумм на 1 га	Кл. Запас на выделе, дес.кбм: общий	по составляющ.	Запас на выделе, дес.кбм: хозяйственные: сырорастущий	захламленный	единичный	Хозяйственные мероприятия: общий	лик.	мероприятия вида
1	0.7	Культуры лесные																			
		10Б+С	1	23	Б	68	23	24	7	3	2	Прчб	0.8	23	15.8	15.8					
					С			24				С4									
		подлесок: Р, СВД, КРЛ, БРК Средний																			
		Класс пожарной опасности 5																			
		Культуры: год создания л/к 1950, состояние Удовлетворительные																			
		Рекреационная х-ка: тип ландшафта Закрыт. гориз. сомкн, эстетическая оценка 2, рекреационная оценка Средняя, Устойчивые, проходимость Средняя, просматриваемость Средняя, треб. незначит. регулир. рекреации																			
2	4.1	Болото																			
		-																			
		Класс пожарной опасности 5																			
		Болота: Низинное, Осоковое, Ива козья, % зарастания 30																			
		Рекреационная х-ка: тип ландшафта Открытый без дер., эстетическая оценка 3, рекреационная оценка Низкая, проходимость Плохая, просматриваемость Средняя, рекреация не допускается																			
3	1.2	Культуры лесные																			
		8С2ЛП+Б	1	18	С	63	20	24	4	2	2	Сдм	0.5	14	16.6	13.3					
					ЛП		12	16				В4				3.3					
					Б																
		подлесок: СВД, КРЛ Густой																			
		Класс пожарной опасности 4																			
		Культуры: год создания л/к 1955, состояние Удовлетворительные																			

Мытищинский лесопарк | Функциональная зона: Рекреационная зона | Квартал 61

N выдела	Площадь, га	Состав. Покров, рельеф, особ. выд. Хар. лесн. культур. Кадастров. оценка	Ярус	Элемент леса	Возраст, лет	Высота, м	Диаметр, см	Кл. бонитета	Гр. возобн.	Тип леса	Полнота	Запас сырораст. леса, дес.кбм: Сумм. на 1 га	Кл. Запас на выделе, дес.кбм: общий по выдел	Кл. Запас на выделе, дес.кбм: порн. хоз.	Кл. Запас на выделе, дес.кбм: сухие	Кл. Запас на выделе, дес.кбм: редины	Захламленность: общий	Захламленность: лик.	Хозяйственные мероприятия: вид
1	2	3	4	5	6	7	8	9	10	11	12	13	14	15	16	17	18	19	20
4	4.7	Культуры лесные																	
		4С2Е4Б+В	1	24	С	65	24	24	4	2	1	Еслш	0.6	23	107.2	42.9	2.3		2.3
					Е			28				С2				21.4			
					Б			24								42.9			
					В			32											
		10Е+КЛ	2	12	Е	35	12	14					0.3	5	23.3	23.3			
					КЛ														
		подлесок: Р Средний																	
		Класс пожарной опасности 3																	
		Культуры: год создания л/к 1953, состояние Удовлетворительные																	
		Рекреационная х-ка: тип ландшафта П/открыт рав. разм., эстетическая оценка 2, рекреационная оценка Средняя, Устойчивые, проходимость Средняя, просматриваемость Средняя, треб. незначит. регулир. рекреации																	
		Особенности: Состав неоднородный, Полнота неравномерная																	
5	0.2	Культуры лесные																	
		9Б1С+Е	1	26	Б	68	26	24	7	3	2	Сдм	0.7	23	3.9	3.5			
					С			24				В4				0.4			
					Е														
		подлесок: КРЛ, Р Средний																	
		Класс пожарной опасности 5																	
		Культуры: год создания л/к 1950, состояние Хорошие																	
		Рекреационная х-ка: тип ландшафта Закрыт. гориз. сомкн, эстетическая оценка 2, рекреационная оценка Средняя, Устойчивые, проходимость Средняя, просматриваемость Средняя, треб. незначит. регулир. рекреации																	
6	2.0	Насажд.с пород.иск.пр.																	
		10Б	1	26	Б	68	26	28	7	3	2	Сдм	0.7	23	46.7	46.7			
												В4							
		подлесок: СВД, Р Густой																	
		Класс пожарной опасности 5																	
		Рекреационная х-ка: тип ландшафта Закрыт. гориз. сомкн, эстетическая оценка 2, рекреационная оценка Средняя, Устойчивые, проходимость Средняя, просматриваемость Средняя																	

Мытищинский лесопарк | Функциональная зона: Рекреационная зона | Квартал 61

N выд.	Площадь, га	Состав. Покров, почва, рельеф, особ. выд. Исхожд. Кат. земель: Хар. лесн. культур: Кадастров. оценка	Ярус	Элемент леса	Возр.	Высота	Диам.	Кл.	Гр.	Бон.	Тип леса	Полнота	Запас сырораст. Сумм: на 1 га	Кл. Запас на выделе, дес.кбм: общий	по составл.	Характеристика насаждения: сомкн.	единич.	Захламленность: общий	Лик.	Хозяйственные мероприятия: вида
1	2	3	4	5	6	7	8	9	10	11	12	13	14	15	16	17	18	19	20	21	22	23	24
7	0.5	Насаждение погибшее Погибшее насаждение 10ЯЗ+Б	Д		14	ЯЗ Б	68	14	18		2	Дслш С2	0.6		5.5	5.5		5.5 10					Сплош.санрубка 100% Лес.культуры
		подлесок: ИР Средний Класс пожарной опасности 3 Повреждения насаждения: Энтомовредители, Ясень зеленый, Ясеневая узкотелая златка, Сильная поврежденность Рекреационная х-ка: тип ландшафта Открытый без дер., эстетическая оценка 3, рекреационная оценка Низкая, Средней устойчивости, проходимость Средняя, просматриваемость Средняя, требуется строгий режим рекреации																				
8	3.1	Культуры лесные 5С5Б+ЯЗ	1	27		С Б ЯЗ	68	27	24 28	4	2	2 Сдм В4	0.7	32	98.3	49.2 49.1							
		подлесок: БЗН, ЛЩ, КЛЯ Густой Класс пожарной опасности 4 Культуры: год создания л/к 1950, состояние Хорошие Рекреационная х-ка: тип ландшафта Закрыт. гориз. сомкн, эстетическая оценка 2, рекреационная оценка Средняя, Устойчивые, проходимость Плохая, просматриваемость Плохая, треб. незначит. регулир. рекреации																				
9	0.9	Культуры лесные 5С5Б	1	27		С Б	68	27	24 32	4	2	2 Сдм В4	0.7	32	30.2	15.1 15.1							
		подлесок: ЛЩ, Ж, СВД Густой Класс пожарной опасности 4 Культуры: год создания л/к 1950, состояние Хорошие Рекреационная х-ка: тип ландшафта Закрыт. гориз. сомкн, эстетическая оценка 2, рекреационная оценка Средняя, Устойчивые, проходимость Плохая, просматриваемость Плохая, треб. незначит. регулир. рекреации Особенности: Состав неоднородный, Полнота неравномерная																				

Мытищинский лесопарк | Функциональная зона: Рекреационная зона | Квартал 61

N выдела	Площадь, га	Состав. Покров, почва, рельеф, особ. выд. Исхожд. Кат. земель: Хар. лесн. культур: Кадастров. оценка	Подр.	Подл.	Я-ярус	Высота	Элемент	Возраст	Вы-сота	Диаметр	Кл. бон.	Гр. бон.	Тип леса	Полнота	Запас сырораст. Сумм: на 1 га	Кл. Запас на выделе, дес.кбм: общий	по	Состав	Бонитет	Стояние	Динамика	Захламленность: общий	лик-	Хозяйственные мероприятия
1	2	3	4	5	6	7	8	9	10	11	12	13	14	15	16	17	18	19	20	21	22	23	24	
10	2.5	Культуры лесные 9Б1С+Я	1	27	Б С Я	68	27 25 20	20 24 16	7	3	1	Ечрш С3	0.8	28	70.5	63.5 7								Проходн.1 оч. 20%
		подлесок: КРЛ, Ж, Р Средний Класс пожарной опасности 4 Культуры: год создания л/к 1950, состояние Хорошие Рекреационная х-ка: тип ландшафта Закрыт. гориз. сомкн, эстетическая оценка 2, рекреационная оценка Средняя, Устойчивые, проходимость Средняя, просматриваемость Средняя, треб. незначит. регулир. рекреации Особенности: Состав неоднородный																						
11	0.7	Поляна										-												
		Класс пожарной опасности 2 Рекреационная х-ка: тип ландшафта Открытый без дер., эстетическая оценка 2, рекреационная оценка Средняя																						
12	0.2	Поляна Единичные деревья 6Б4В		20	Б В	45	20	24				- 0.5				0.1								
		подлесок: КЛЯ, Ж Средний Класс пожарной опасности 2 Рекреационная х-ка: тип ландшафта Открытый с дерев., эстетическая оценка 2, рекреационная оценка Средняя, Устойчивые, проходимость Средняя, просматриваемость Средняя, треб. незначит. регулир. рекреации																						

Мытищинский лесопарк | Функциональная зона: Рекреационная зона | Квартал 61

N выдела	Площадь, га	Состав. Покров, рельеф, особ. Исхожд. Хар. Кадастров.	Подр. Подл. почва, Кат. земель: лесн. культур: оценка	Я: Р: С: У: С:	Высота	Элемент	Возраст	Вы- сота	Диа- метр	Кл. бон.	Гр. так.	Бон.	Тип леса, ТЛУ	Полнота	Запас сырораст. Сумм: на 1 га пл: сечн.:	Кл. Запас на выделе, дес.кбм: общий: на выдел:	по запас:	Запас захламлен.: общий:	лик- видо	Хозяйственные мероприятия
1	2	3	4	5	6	7	8	9	10	11	12	13	14	15	16	17	18	19	20	21	22	23	24
13	1.6	Культуры лесные 6Б4Е		1	27	Б Е	69	27	28	7	3	1	Еслш С2	0.8	28	45	27 18	0.8		0.8			
		подлесок: Р, БЗН Редкий Класс пожарной опасности 4 Культуры: год создания л/к 1957, состояние Удовлетворительные Краснокнижные растения: Ландыш майский Рекреационная х-ка: тип ландшафта Закрыт. гориз. сомкн, эстетическая оценка 1, рекреационная оценка Высокая, Устойчивые, проходимость Средняя, просматриваемость Средняя, регулирование рекреации не требуется Особенности: Состав неоднородный, Полнота неравномерная, в выделе постоянная пробная площадь																					
14	0.4	Дорога автом.иск.покр.															-						
		Класс пожарной опасности 5 Земли линейного протяжения: ширина 10.0 м, протяженность 0.46 км																					
15	0.3	Тропа															-						
		Класс пожарной опасности 5 Земли линейного протяжения: ширина 2.0 м, протяженность 1.47 км																					
16	0.1	Канава мелиоратив.															-						
		Класс пожарной опасности 5 Земли линейного протяжения: ширина 10.0 м, протяженность 0.07 км																					
17	0.0	Просеки квартальные															-						
		Класс пожарной опасности 5 Земли линейного протяжения: ширина 4.0 м, протяженность 0.03 км																					

Мытищинский лесопарк | Функциональная зона: Рекреационная зона | Квартал 61

| N выдела | Площадь, га | Состав. Покров, рельеф, Хар. лесн. культур. Кадастров. оценка | Подр. почва, особ. выд. исхожд. Кат. земель | Подл. Про Ус Са | Я | Вы-ел | Эле-мент | Воз-ра | Вы-со-ет | Ди-ам | Кл. Бо-ни | Гр. Тип леса | Полн. ТЛУ | Запас сырораст. Сумм. на 1 га пл. сеч. | Кл. Запас на выделе, дес.кбм: общий | по составляющим породам | Ср. Ср. Ср. | Ср. Ср. Ср. | Ср. Ср. Ср.

Отметка об изменениях после лесоустройства

N выдела	Площадь выдела	Наименование выполненного мероприятия, иного воздействия; изменение качества земли; хозяйства	Год проведения (возд.)	Объемные показатели мероприятия, га, м3	Подпись лица произведшего запись	N выдела	Площадь выдела	Наименование выполненного мероприятия, иного воздействия; изменение качества земли; хозяйства	Год проведения (возд.)	Объемные показатели мероприятия, га, м3	Подпись лица произведшего запись

Мытищинский лесопарк | Функциональная зона: Рекреационная зона | Квартал 62

N выдела	Площадь, га	Состав. Покров, почва, рельеф, особ. выд. исхожд. Кат.земель: Хар.лесн. культур: Кадастров.оценка	Ярус	Элемент леса	Возраст	Высота	Диаметр	Кл.бон.	Гр.поч.	Бонитет	Тип леса, ТЛУ	Полнота	Запас сырораст. Сумм: на 1 га пл: а сеч.:	Кл. Запас на выделе, дес.кбм: то: общий	Состав	Средний диаметр	Средняя высота	Бонитет	Тип леса	Запас на 1 га	Запас на выделе, дес.кбм	Хозяйственные мероприятия
1	0.8	Культуры лесные																				Проходн.1 оч.
		10С+Б,В	1	С	63	25	24	4	2	2	Сдм	0.8	33	27.2	27.2							10%
				Б			24				В4											
				В			24															
		подлесок: КРЛ, ЛЩ, Р Средний																				
		Класс пожарной опасности 4																				
		Культуры: год создания л/к 1955, состояние Удовлетворительные																				
		Рекреационная х-ка: тип ландшафта Закрыт. гориз. сомкн, эстетическая оценка 1, рекреационная оценка Высокая, Средней устойчивости, проходимость Средняя, просматриваемость Средняя, треб. незначит. регулир. рекреации																				
2	1.0	Культуры лесные																				Расчистка площ.
		10Б	1	Б	60	24	24	6	2	1	Дслш	0.5	16	16.6	16.6							
											С2											
		4В3Я3ЗЛП	2	В	30	12	10					0.3	4	4.1	1.7							
				ЯЗ											1.2							
				ЛП											1.2							
		подлесок: Р, ЛЩ Средний																				
		Класс пожарной опасности 4																				
		Культуры: год создания л/к 1989, состояние Удовлетворительные																				
		Рекреационная х-ка: тип ландшафта Закрыт. вертик.сомкн, эстетическая оценка 2, рекреационная оценка Средняя, Устойчивые, проходимость Средняя, просматриваемость Средняя, треб. значит. регулир. рекреации																				
		Особенности: Загрязнение бытов.отходами																				
3	0.9	Культуры лесные																				Проходн.1 оч.
		10С+Е,Б	1	С	68	24	24	4	2	1	Сслм	0.8	31	26.5	26.5	0.43		0.43				20%
				Е							В2											
				Б																		
		Класс пожарной опасности 3																				
		Культуры: год создания л/к 1950, состояние Удовлетворительные																				
		Рекреационная х-ка: тип ландшафта Закрыт. гориз. сомкн, эстетическая оценка 1, рекреационная оценка Высокая, Средней устойчивости, проходимость Средняя, просматриваемость Средняя, треб. незначит. регулир. рекреации																				

Мытищинский лесопарк | Функциональная зона: Рекреационная зона | Квартал 62

N выдела	Площадь, га	Состав. Покров, почва, рельеф, особ. выд. Исхожд. Кат.земель: Хар.лесн. культур: Кадастров.оценка	Ярус	Элемент	Возраст	Высота	Диаметр	Кл.бон.	Гр.поч.	Бон.	Тип леса	Полнота	Запас сырораст. леса, дес.кбм: Сумм: на 1 га	Кл. Запас на выделе, дес.кбм: общий	по	рн	хо-	Запас на выделе, дес.кбм: еди-ничных	захламлен.	Хозяйственные мероприятия: нич- ков	общий	лик- видо	
1	2	3	4	5	6	7	8	9	10	11	12	13	14	15	16	17	18	19	20	21	22	23	24
4	0.6	Культуры лесные																					
		4Д4В2ЛП	1	25	Д	123	25	48	7	4	2	Сслм	0.5	19	10.8	4.3							
					В		25	40				В2				4.3							
					ЛП		25	32								2.2							
		подлесок: БЗН, СВД, КРЛ Средний																					
		Класс пожарной опасности 3																					
		Культуры: год создания л/к 1997																					
		Рекреационная х-ка: тип ландшафта П/открыт рав. разм., эстетическая оценка 2, рекреационная оценка Средняя, Устойчивые, проходимость Средняя, просматриваемость Средняя, треб. незначит. регулир. рекреации																					
5	0.6	Культуры лесные																					
		4В3КЛО2ЛП1Д	1	18	В	63	18	16	7	3	2	Сслм	0.7	16	9.5	3.8							
					КЛО							В2				2.8							
					ЛП											1.9							
					Д											1							
		подлесок: КРЛ,ИР,БЗН Средний																					
		Класс пожарной опасности 3																					
		Культуры: год создания л/к 1955, состояние Удовлетворительные																					
		Рекреационная х-ка: тип ландшафта Закрыт. гориз. сомкн, эстетическая оценка 2, рекреационная оценка Средняя, Устойчивые, проходимость Средняя, просматриваемость Средняя, треб. незначит. регулир. рекреации																					
6	1.9	Насаждение погибшее			Д																	Сплош.санрубка	
		Погибшее насаждение									1	Дслш				4.7						100%	
		10В		20	В	63	20	34				С2		4.7	4.7	2.5						Лес.культуры	
		Единичные деревья																					
		6Б4КЛО		19	Б	63	20	24					2				2.3						
					КЛО		18	16									1.5						
		5В5КЛО	2	12	В	15	12	8					0.3	3	5.7	2.8							
					КЛО			12								2.9							
		подлесок: МЛ Средний																					
		Класс пожарной опасности 3																					
		Повреждения насаждения: Фитовредители, Вяз																					
		Рекреационная х-ка: тип ландшафта Открытый с дерев., эстетическая оценка 3, рекреационная оценка Низкая, Средней устойчивости, проходимость Плохая, просматриваемость Средняя, требуется строгий режим рекреации																					

Мытищинский лесопарк | Функциональная зона: Рекреационная зона | Квартал 62

N выдела	Площадь, га	Состав. Покров, почва, рельеф, особ. выд. Исхожд. Хар. лесн. культур. Кадастров. оценка	Ярус	Элемент леса	Возраст	Высота	Диаметр	Класс бонитета	Тип леса, ТЛУ	Полнота	Запас сырораст. леса, дес.кбм: Сумм. на 1 га	Запас сырораст. леса, дес.кбм: общий по выдел	Кл. Запас на выделе, дес.кбм: порн. хозяйств. сооружения	Кл. Запас на выделе, дес.кбм: редин. состоящ.	Кл. Запас на выделе, дес.кбм: захламлен. динамич.	Кл. Запас на выделе, дес.кбм: Хозяйственные мероприятия: общий	Кл. Запас на выделе, дес.кбм: Хозяйственные мероприятия: лик. вида	Кл. Запас на выделе, дес.кбм: Хозяйственные мероприятия: мероприятия
1	2	3	4	5	6	7	8	9	10	11	12	13	14	15	16	17	18	19	20	21	22	23	24
7	0.1	10Д	1	24	Д	120	24	40	6	3	3	Дслш С2	0.5	18	2	2							
		подлесок: КРЛ, ИР, БЗН Средний Класс пожарной опасности 3 Рекреационная х-ка: тип ландшафта П/открыт рав. разм., эстетическая оценка 1, рекреационная оценка Высокая, Повышенной устойчивости, проходимость Средняя, просматриваемость Средняя, треб. незначит. регулир. рекреации																					
8	0.8	Культуры лесные 10С+Л	1	25	С Л	68	25	28	4	2	1	Сслм В2	0.7	29	22.1	22.1							
		подлесок: РР Средний Класс пожарной опасности 3 Культуры: год создания л/к 1950, состояние Хорошие Рекреационная х-ка: тип ландшафта Закрыт. гориз. сомкн, эстетическая оценка 2, рекреационная оценка Средняя, Повышенной устойчивости, проходимость Средняя, просматриваемость Средняя, треб. незначит. регулир. рекреации																					
9	0.2	Насаждение погибшее Погибшее насаждение 10В	14	В	С 45	14	16				2	Сслм В2	0.4		1.4	1.4		1.4 6		0.07		Выбор.санрубка Лес.культуры	
		Единичные деревья 10Л	20	Л	100	20	40							2.5			0.6						
		подлесок: БЗН Редкий Класс пожарной опасности 3 Рекреационная х-ка: тип ландшафта Открытый с дерев., эстетическая оценка 3, рекреационная оценка Низкая, Средней устойчивости, проходимость Хорошая, просматриваемость Хорошая, рекреация не допускается																					

Мытищинский лесопарк | Функциональная зона: Рекреационная зона | Квартал 62

N выдела	Площадь, га	Состав. Покров, почва, рельеф, особ. выд. исхожд. Хар. лесн. культур: Кадастров. оценка	Подр.	Подл.	Я: Р: У: С:	Возраст	Высота	Диаметр	Кл. бон.	Гр. зап.	Бон.	Тип леса	Полнота	Запас сырораст. леса, дес.кбм: Сумм. на 1 га пл. сеч.: ТЛУ	Кл. Запас на выделе, дес.кбм: общий	Состав	Возраст	Бонитет	Тип леса	Запас сырораст. леса, дес.кбм: по выделу	Хозяйственные мероприятия: Захламленность: общий	Прорежив. лик.	Прорежив. вида
10	1.6	Культуры лесные																				Прорежив.1 оч.	
		7Л3ЛП+Б,В,Д	1	22		Л	56	23	20	3	2	2	Сдм	0.8	28	46.1	32.3				10%	
						ЛП		20	20				В4				13.8						
						Б			20														
						В			20														
						Д			20														
		подлесок: Р Редкий																					
		Класс пожарной опасности 5																					
		Культуры: год создания л/к 1963, состояние Удовлетворительные																					
		Рекреационная х-ка: тип ландшафта Закрыт. гориз. сомкн, эстетическая оценка 1, рекреационная оценка Высокая, Повышенной устойчивости, проходимость Хорошая, просматриваемость Хорошая, треб. незначит. регулир. рекреации																					
11	3.6	Насажд.с пород.иск.пр.																					
		10Б+С,В,Е	1	28		Б	69	28	24	7	3	1	Сслм	0.7	25	90.1	90.1				5.4		1.8
						С			24				В2										
						В			24														
						Е			24														
		подлесок: МЛ, Р Редкий																					
		Класс пожарной опасности 4																					
		Культуры: год создания л/к 1957, состояние Удовлетворительные																					
		Повреждения насаждения: Фитовредители, Береза, Ложный трутовик, Слабая поврежденность, Губка хвойных, Слабая поврежденность																					
		Рекреационная х-ка: тип ландшафта Закрыт. гориз. сомкн, эстетическая оценка 2, рекреационная оценка Средняя, Средней устойчивости, проходимость Хорошая, просматриваемость Хорошая, регулирование рекреации не требуется																					
		Особенности: Состав неоднородный, в выделе постоянная пробная площадь																					
12	0.2	Поляна для отдыха																					
		-																					
		Класс пожарной опасности 2																					
		Рекреационная х-ка: тип ландшафта Открытый без дер., эстетическая оценка 1, рекреационная оценка Средняя, Устойчивые, проходимость Хорошая, просматриваемость Хорошая, регулирование рекреации не требуется																					

Мытищинский лесопарк | Функциональная зона: Рекреационная зона | Квартал 62

N выдела	Площадь, га	Состав. Покров, почва, рельеф, особ. выд. Исхожд. Кат. земель: Хар. лесн. культур: Кадастров. оценка	Ярус	Элемент леса	Возраст	Высота	Диаметр	Класс бонитета	Тип леса	Полнота	Запас сырораст. леса, дес.кбм: Сумм: на 1 га	Запас сырораст. леса, дес.кбм: общий: на выдел	Кл. Запас на выделе, дес.кбм: по сост.	Кл. Запас на выделе, дес.кбм: по ярусам	Захламленность: общий	Захламленность: ликвидная	Хозяйственные мероприятия
1	2	3	4	5	6	7	8	9	10	11	12	13	14	15	16	17	18	19	20	21	22	23	24
13	0.8	Культуры лесные 10С+Б,Л	1	24	С Б Л	68	24	24	4	2	1	Сслм В2	0.8	31	25.3	25.3	0.41		0.41				Проходн.1 оч. 20%
		подлесок: Р, КРЛ, БЗН Средний Класс пожарной опасности 3 Культуры: год создания л/к 1950, состояние Удовлетворительные Рекреационная х-ка: тип ландшафта Закрыт. гориз. сомкн, эстетическая оценка 1, рекреационная оценка Высокая, Повышенной устойчивости, проходимость Средняя, просматриваемость Средняя, треб. незначит. регулир. рекреации																					
14	0.3	Культуры лесные 10С+Б	1	26	С Б	68	26	28	4	2	1А	Сслм В2	0.7	30	9.7	9.7							
		подлесок: Р, ЛЩ Средний Класс пожарной опасности 3 Культуры: год создания л/к 1950, состояние Хорошие Рекреационная х-ка: тип ландшафта Закрыт. гориз. сомкн, эстетическая оценка 1, рекреационная оценка Высокая, Повышенной устойчивости, проходимость Средняя, просматриваемость Средняя, треб. незначит. регулир. рекреации																					
15	1.8	Культуры лесные 3Д3КЛО4ЛП+Б,В	1	20	Д КЛО ЛП Б В	50	20	20 24	3	2	1	Дслш С2	0.7	19	34.8	10.4 10.4 14							
		Единичные деревья 10С		24	С	80	24	30							0.5				0.9				
		подлесок: В, КРЛ Редкий Класс пожарной опасности 3 Культуры: год создания л/к 1956, состояние Удовлетворительные Рекреационная х-ка: тип ландшафта Закрыт. гориз. сомкн, эстетическая оценка 1, рекреационная оценка Высокая, Повышенной устойчивости, проходимость Средняя, просматриваемость Средняя, треб. незначит. регулир. рекреации																					

Мытищинский лесопарк | Функциональная зона: Рекреационная зона | Квартал 62

N выдела	Площадь, га	Состав. Покров, почва, рельеф, особ. выд. исхожд. Кат. земель: Хар. лесн. культур: Кадастров. оценка	Ярус	Элемент леса	Возраст, лет	Высота, м	Диаметр, см	Кл. бонитета	Гр. полноты	Тип леса	Полнота	Запас сырораст. леса, дес. кбм: Сумм. на 1 га	Кл. Запас на выделе, дес. кбм: общий на выдел	по сост.	рн. хоз.	единич. дер.	Захламленность: общий	лик.	Хозяйственные мероприятия: вида
1	2	3	4	5	6	7	8	9	10	11	12	13	14	15	16	17	18	19	20	21	22	23	24
16	0.2	5С5Б+ОС,КЛО	1	27	С	90	27	36	5	3	1	Сслм	0.5	23	5	2.5							
					Б							В2				2.5							
					ОС																		
					КЛО	25	10	8															
		подлесок: КРЛ, КЛЯ Редкий																					
		Класс пожарной опасности 3																					
		Рекреационная х-ка: тип ландшафта П/открыт рав. разм., эстетическая оценка 1, рекреационная оценка Высокая, Повышенной устойчивости, проходимость Хорошая, просматриваемость Хорошая, треб. незначит. регулир. рекреации																					
17	0.4	Культуры лесные																					
		7ЛП3Д+С	1	20	ЛП	63	20	14	7	3	3	Дслш	0.7	24	10.2	7.1							
					Д			20				С2				3.1							
					С	120		20															
		подлесок: КРЛ Редкий																					
		Класс пожарной опасности 4																					
		Культуры: год создания л/к 1955, состояние Удовлетворительные																					
		Рекреационная х-ка: тип ландшафта Закрыт. гориз. сомкн, эстетическая оценка 2, рекреационная оценка Средняя, Устойчивые, проходимость Хорошая, просматриваемость Хорошая, треб. незначит. регулир. рекреации																					
18	0.2	Поляна для отдыха																					
		Единичные деревья										-											
		10Е	5		Е	45	5	6						1		0.2							
		Класс пожарной опасности 2																					
		Рекреационная х-ка: тип ландшафта Открытый с дерев., эстетическая оценка 1, рекреационная оценка Высокая, Повышенной устойчивости, проходимость Хорошая, просматриваемость Хорошая, регулирование рекреации не требуется																					
19	0.4	Дорога автом.иск.покр.																					
												-											
		Класс пожарной опасности 5																					
		Земли линейного протяжения: ширина 10.0 м, протяженность 0.43 км																					

Мытищинский лесопарк | Функциональная зона: Рекреационная зона | Квартал 62

N выдела	Площадь, га	Состав. Покров, рельеф, особ. Хар. Кадастров.	Подр. Подл. почва, исхожд. лесн. оценка	Я: Ре- Ка	Вы- со- та	Элемент леса	Воз- ра- ст	Вы- со- та	Ди- ам.	Кл. бон.	Гр. бон.	Тип леса	Полн. Сумм. а пл. сеч.	Запас сырораст. на 1 га	Кл. то- ва	Запас на выделе, дес.кбм: общий	по составляющим породам	Хозяйственные мероприятия: общий	лик- вида	захламлен.
1	2	3	4	5	6	7	8	9	10	11	12	13	14	15	16	17	18	19	20	21
20	0.1	Тропа											-							
		Класс пожарной опасности 5 Земли линейного протяжения: ширина 2.0 м, протяженность 0.67 км																		
21	0.3	Просеки квартальные											-							
		Класс пожарной опасности 5 Земли линейного протяжения: ширина 4.0 м, протяженность 0.87 км																		
22	0.1	Границы окружные											-							
		Класс пожарной опасности 5 Земли линейного протяжения: ширина 1.0 м, протяженность 0.74 км																		
		Итого по категории																		
	17.1													344		12		6	3	
		По составляющим породам																		
															С	113				
															Е					
															Л	32				
															Д	21				
															В	4				
															ЯЗ	1				
															КЛО	16				
															В	8				
															Б	109				
															ОС					
															ЛП	40				
		Итого по кварталу																		
	17.1													344		12		6	3	

Мытищинский лесопарк Функциональная зона: Квартал 62

N выдела	Площадь, га	Состав.Подр.Подл.Покров,почва, рельеф,особ.выд.Происхожд.Кат.земель Хар.лесн. культур Кадастров.оценка	Я Р У С	Высота Яруса	Элемент леса	Возраст	Высота	Диаметр	Кл.Гр.Бонит	Кл.Гр.Бонит	Тип леса ТЛУ	Полнота Сумма пл. сеч.	Запас сырораст. леса, дес.кбм на 1 га	Запас сырораст. леса, дес.кбм общий на выдел	Запас сырораст. леса, дес.кбм по составляющ.	Кл. Запас на выделе, дес.кбм: то: варн: ос: ти	Запас на выделе, дес.кбм: сухостоя: стар.	Запас на выделе, дес.кбм: ре- дин	Запас на выделе, дес.кбм: единичных дер.	Запас на выделе, дес.кбм: захламлен. общий	Запас на выделе, дес.кбм: захламлен. лик-вида	Хозяйственные мероприятия
1	2	3	4	5	6	7	8	9	10	11	12	13	14	15	16	17	18	19	20	21	22	23	24

По составляющим породам

С	113
Е	
Л	32
Д	21
В	4
ЯЗ	1
КЛО	16
В	8
Б	109
ОС	
ЛП	40

Отметка об изменениях после лесоустройства

N выдела	Площадь выдела	Наименование выполненного мероприятия, иного воздействия; изменение категории земли; хозяйства	Год проведения (возобновления)	Объемные показатели мероприятия, га, м3	Подпись лица произведшего запись

Мытищинский лесопарк | Функциональная зона: Рекреационная зона | Квартал 63

N выдела	Площадь, га	Состав. Покров, рельеф, особ. Хар. лесн. культур: Кадастров. оценка	Подр. почва, выд. усл.	Подл. ре-ф Про-ис Кат. Яр-ле-са	Я: Р: У: С:	Вы-дел	Элемент	Возр.	Выс.	Диам.	Кл. сом.	Гр. вл.	Бон.	Тип леса ТЛУ	Полн.	Запас сырораст. на 1 га, дес.кбм	Кл. Запас на выделе, дес.кбм: Сумм: на пл: 1 сеч.: га	общий выдел	по сост.	рн: вляющ	хо-ос: ти	стоя: стар.	дин	Хозяйственные мероприятия: нич-ных дер.:	общий	лик-вида	Хозяйственные мероприятия
1	4.5	Культуры лесные																									
		10Б+С				1		Б	24	68	24	28	7	3	2	Ечрш	0.7	22	100	100							
								С								С3												
		подлесок: МЛ, СВД, АЖ Густой																									
		Класс пожарной опасности 4																									
		Культуры: год создания л/к 1950, состояние Хорошие																									
		Краснокнижные растения: Незабудка лесная																									
		Рекреационная х-ка: тип ландшафта Закрыт. гориз. сомкн, эстетическая оценка 2, рекреационная оценка Средняя, Устойчивые, проходимость Средняя, просматриваемость Средняя, треб. незначит. регулир. рекреации																									
2	1.1	Культуры лесные																									
		6С2Б2Е				1		С	26	68	26	28	4	2	1А	Ечрш	0.7	30	32	19.2							
								Б			25	28				С3				6.4							
								Е			27	28								6.4							
		подлесок: Ж, МЛ, ЛЩ, Р, БЗН Густой																									
		Класс пожарной опасности 4																									
		Культуры: год создания л/к 1950, состояние Хорошие																									
		Рекреационная х-ка: тип ландшафта Закрыт. гориз. сомкн, эстетическая оценка 1, рекреационная оценка Высокая, Повышенной устойчивости, проходимость Плохая, просматриваемость Средняя, треб. незначит. регулир. рекреации																									
		Особенности: Полнота неравномерная, Состав неоднородный																									
3	8.4	Культуры лесные																									
		10Б+С,В				1		Б	26	68	26	24	7	3	2	Сдм	0.7	23	192.2	192.2							
								С				24				В4												
								В				24																
		подлесок: Ж, Р, МЛ Густой																									
		Класс пожарной опасности 5																									
		Культуры: год создания л/к 1950, состояние Удовлетворительные																									
		Краснокнижные растения: Фиалка топяная																									
		Рекреационная х-ка: тип ландшафта Закрыт. гориз. сомкн, эстетическая оценка 2, рекреационная оценка Средняя, Устойчивые, проходимость Средняя, просматриваемость Средняя, треб. незначит. регулир. рекреации																									
		Особенности: Полнота неравномерная																									

Мытищинский лесопарк | Функциональная зона: Рекреационная зона | Квартал 63

N выдела	Площадь, га	Состав. Покров, рельеф, исходд. Хар. лесн. культур: Кадастров. оценка	Ярус	Элемент леса	Возраст	Высота	Диаметр	Кл. состояния	Бонитет	Тип леса	Полнота	Запас сырораст. леса, дес.кбм: Сумм: на 1 га	Кл. Запас на выделе, дес.кбм: общий	по преобл.	Запас на выделе, дес.кбм: хозяйственных	Запас на выделе, дес.кбм: спелых и перестойных	Единицы измерения: количество	Захламленность: общий	Захламленность: ликвидная	Хозяйственные мероприятия: вид
1	2	3	4	5	6	7	8	9	10	11	12	13	14	15	16	17	18	19	20	21
4	0.3	10ЯЗ+Б	1	12	ЯЗ	35	12	8	4	2	1	Прчб	0.4	5	1.4	1.4	0.14		0.14	
					Б							С5								
		подлесок: ТЛН Средний																		
		Класс пожарной опасности 5																		
		Повреждения насаждения: Вымокание, Береза, Сильная поврежденность																		
		Рекреационная х-ка: тип ландшафта П/открыт рав. разм., эстетическая оценка 3, рекреационная оценка Низкая, Устойчивые, проходимость Плохая, просматриваемость Средняя, рекреация не допускается																		
		Особенности: Площадь заболочена, Провед.мер-тий хоз.нецелесообразно																		
5	0.3	Усадьба частная																		
												-								
		Класс пожарной опасности 5																		
6	0.4	Культуры лесные																		
		10Б	1	9	Б	20	9	8	2	1	2	Сслм	0.6	5	1.9	1.9				
												В2								
		Единичные деревья																		
		10Б		23	Б	68	23	32						1			0.4			
		подлесок: МЛ Средний																		
		Класс пожарной опасности 4																		
		Культуры: год создания л/к 1998, состояние Хорошие																		
		Рекреационная х-ка: тип ландшафта П/открыт рав. разм., эстетическая оценка 2, рекреационная оценка Средняя, Устойчивые, проходимость Средняя, просматриваемость Средняя, треб. незначит. регулир. рекреации																		
7	0.6	Поляна																		
		Единичные деревья									1	Ечрш								
		10Б		23	Б	60	23	28				С3	0.3	3			1.8			
		подлесок: Ж, Р, В, КЛТ Средний																		
		Класс пожарной опасности 2																		
		Рекреационная х-ка: тип ландшафта Открытый с дерев., эстетическая оценка 1, рекреационная оценка Высокая, Устойчивые, проходимость Средняя, просматриваемость Средняя, треб. незначит. регулир. рекреации																		

Мытищинский лесопарк | Функциональная зона: Рекреационная зона | Квартал 63

N выдела	Площадь, га	Состав. Покров, рельеф, особ. выд. Хар. лесн. культур. Кадастров. оценка	Подр. Подл. почва, Прос. Уста. Ярус	Элемент леса	Возраст, лет	Высота, м	Диаметр, см	Класс. бонитета	Тип леса	Полнота	Запас сырораст. Сумм. на 1 га пл. сечен., га	Кл. Запас на выделе, дес.кбм: общий	по составляющим породам	Характеристика насаждения: состояние	Динамика	Хозяйственные мероприятия: Количество дней	Захламленность: общий	Ликвидные	Вид мероприятия
1	2	3	4	5	6	7	8	9	10	11	12	13	14	15	16	17	18	19	20	21	22	23	24
8	1.3	Дорога автом.иск.покр.																					
		-																					
		Класс пожарной опасности 5																					
		Земли линейного протяжения: ширина 10.0 м, протяженность 1.38 км																					
9	0.0	Границы окружные																					
		-																					
		Класс пожарной опасности 5																					
		Земли линейного протяжения: ширина 1.0 м, протяженность 0.50 км																					
10	0.2	Дорога автом.грунтовая																					
		-																					
		Класс пожарной опасности 5																					
		Земли линейного протяжения: ширина 4.0 м, протяженность 0.53 км																					
		Итого по категории																					
	17.0													326							2		
		По составляющим породам																					
															С	19							
															Е	6							
															В								
															ЯЗ	1							
															Б	300							
		Итого по кварталу																					
	17.0													326							2		
		По составляющим породам																					
															С	19							
															Е	6							
															В								
															ЯЗ	1							
															Б	300							

Отметка об изменениях после лесоустройства

N выдела	Площадь выдела	Наименование выполненного мероприятия, иного воздействия; изменение кат. земли; хозяйства	Год провед. (возд.)	Объемные показатели мероприятия, га, м3	Подпись лица произведшего запись	N выдела	Площадь выдела	Наименование выполненного мероприятия, иного воздействия; изменение кат. земли; хозяйства	Год провед. (возд.)	Объемные показатели мероприятия, га, м3	Подпись лица произведшего запись

Мытищинский лесопарк Функциональная зона: Особо охраняемая зона Квартал 64

N выдела	Площадь, га	Состав. Покров, рельеф, исходжд. Хар. лесн. культур: Кадастров. оценка	Подр. почва, особ. Кат. земель: усл	Подл. Выд. Сомент: разряд	Эле- Воз- Вы- Ди- Кл. Бо- ра со- ет зр зр те- ас ас т	Гр. ТЛУ	Тип леса	Полн: ота леса, Сумм: а пл: сеч.:	Запас сырораст. на 1 га	Кл. Запас на выделе, дес.кбм: общий по выдел	ва су- рн хо- вляющ	ре- ди- ти стар.	Хозяйственные мероприятия: общий захламлен. лик- дер. вида	
1	2	3	4	5	6	7	8	9	10	11	12	13	14	15	16	17	18	19	20	21	22	23	24
20	1.4	Река																					

-

Класс пожарной опасности 5

Итого по категории

1.4

По составляющим породам

Мытищинский лесопарк | Функциональная зона: Рекреационная зона | Квартал 64

N выдела	Площадь, га	Состав. Покров, рельеф, исходд. Хар.лесн. культур. Кадастров.оценка	Подр. почва, особ.выд. Кат.земель	Подл. ре-ф-ие усл.	Я: Вы-дел	Элемент	Возр.	Вы-сота	Диам.	Кл.бон.	Гр.поч.	Бон.	Тип леса ТЛУ	Полн.	Запас сырораст. на 1 га, дес.кбм	Кл. Запас на выделе, дес.кбм: общий	по породам	Запас захламлен.	Хозяйственные мероприятия
1	3.0	10Б+С		1	23	Б	60	23	24	6	2	2	Дчрш	0.7	20	59.2	59.2		
						С			24				С3							
		подлесок: Р, БЗН Густой																	
		Класс пожарной опасности 4																	
		Рекреационная х-ка: тип ландшафта Закрыт. гориз. сомкн, эстетическая оценка 2, рекреационная оценка Средняя, Устойчивые, проходимость Средняя, просматриваемость Средняя, регулирование рекреации не требуется																	
3	1.0	Культуры лесные																	
		10Б		1	23	Б	63	23	24	7	3	2	Дчрш	0.7	20	20.5	20.5		
													С3						
		подлесок: ЧР, Р Средний																	
		Класс пожарной опасности 4																	
		Культуры: год создания л/к 1955, состояние Хорошие																	
		Краснокнижные растения: Ландыш майский																	
		Рекреационная х-ка: тип ландшафта Закрыт. гориз. сомкн, эстетическая оценка 2, рекреационная оценка Средняя, Устойчивые, проходимость Средняя, просматриваемость Средняя, регулирование рекреации не требуется																	
4	9.8	Культуры лесные																	
		7Б2С1Е		1	24	Б	57	24	24	6	2	1	Дчрш	0.7	21	205.4	143.8		
						С		23	20				С3				41.1		
						Е											20.5		
		подлесок: Р, ЧР Средний																	
		Класс пожарной опасности 4																	
		Культуры: год создания л/к 1956, состояние Хорошие																	
		Краснокнижные растения: Незабудка лесная																	
		Рекреационная х-ка: тип ландшафта Закрыт. гориз. сомкн, эстетическая оценка 2, рекреационная оценка Средняя, Устойчивые, проходимость Средняя, просматриваемость Средняя, регулирование рекреации не требуется																	
		Особенности: Состав неоднородный																	

Мытищинский лесопарк | Функциональная зона: Рекреационная зона | Квартал 64

N выдела	Площадь, га	Состав. Покров, рельеф, исхожд. Хар. лесн. культур. Кадастров. оценка	Подр.	Подл.	Я.	Возраст	Бонитет	Тип леса	Полнота	Запас сырораст. леса, дес.кбм	Кл. ТО	Запас на выделе, дес.кбм: общий	по сумм. пл. сеч.	на 1 га	Состояние выдела	Устойчивость	Стихийные бедствия	Динамика	Захламленность: общий	лик.	Хозяйственные мероприятия: нич.	по видам
1	2	3	4	5	6	7	8	9	10	11	12	13	14	15	16	17	18	19	20	21	22	23	24
5	0.9	Культуры лесные																					
		9Б1Е+С	1	21	Б	63	21	20	7	3	2	Дчрш	0.8	21	18.8	16.9							
					Е		21	24				С3				1.9							
					С			24															
		подлесок: Р, СВД, КРЛ Густой																					
		Класс пожарной опасности 4																					
		Культуры: год создания л/к 1955, состояние Хорошие																					
		Рекреационная х-ка: тип ландшафта Закрыт. гориз. сомкн, эстетическая оценка 2, рекреационная оценка Средняя, Устойчивые, проходимость Плохая, просматриваемость Плохая, треб. незначит. регулир. рекреации																					
		Особенности: Провед.мер-тий хоз.нецелесообразно																					
6	6.8	Болото																					
		-																					
		Класс пожарной опасности 5																					
		Болота: Низинное, Осоковое, Береза, % зарастания 5																					
7	2.9	Озеро																					
		-																					
		Класс пожарной опасности 5																					
8	0.7	10Б	1	24	Б	50	24	24	5	2	1	Ечрш	0.7	22	15.1	15.1							
												С3											
		подлесок: МЛ, КЛЯ, СВД Средний																					
		Класс пожарной опасности 4																					
		Рекреационная х-ка: тип ландшафта Закрыт. гориз. сомкн, эстетическая оценка 2, рекреационная оценка Средняя, Устойчивые, проходимость Средняя, просматриваемость Средняя, треб. незначит. регулир. рекреации																					

Мытищинский лесопарк | Функциональная зона: Рекреационная зона | Квартал 64

N выдела	Площадь, га	Состав. Покров, почва, рельеф, особ. выд. Исхожд. Хар. лесн. культур: Кадастров. оценка	Ярус	Элемент	Возраст	Высота	Диаметр	Класс. бонитет	Тип леса ТЛУ	Полнота	Запас сырораст. леса, дес.кбм: Сумм. на 1 га пл. сеч.:	Кл. Запас на выделе, дес.кбм: общий	по породам	Категория состояния	Категория устойчивости	Единичные деревья: общий	Захламленность: лик-вида	Хозяйственные мероприятия
1	2	3	4	5	6	7	8	9	10	11	12	13	14	15	16	17	18	19	20	21	22	23	24
9	0.4	Культуры лесные																					
		10Е+С,ИВД	1	12	Е	24	12	10	2	1	1А	Еслш	0.7	12	4.7	4.7							
					С							С2											
					ИВД																		
		Единичные деревья																					
		10Б		22	Б	60	22	24						1							0.4		
		Класс пожарной опасности 1																					
		Культуры: год создания л/к 1994, состояние Хорошие																					
		Рекреационная х-ка: тип ландшафта Закрыт. гориз. сомкн, эстетическая оценка 1, рекреационная оценка Высокая, Повышенной устойчивости, проходимость Средняя, просматриваемость Средняя, регулирование рекреации не требуется																					
10	4.0	10Б+ОС	1	24	Б	65	24	24	7	3	2	Дчрш	0.7	22	89	89							
					ОС			24				С3											
		подлесок: МЛ, КЛЯ, ЧР Средний																					
		Класс пожарной опасности 4																					
		Краснокнижные растения: Незабудка лесная																					
		Рекреационная х-ка: тип ландшафта Закрыт. гориз. сомкн, эстетическая оценка 2, рекреационная оценка Средняя, Устойчивые, проходимость Средняя, просматриваемость Средняя, регулирование рекреации не требуется																					
11	1.0	Насажд.с л/к под пол.																					
		10Б	1	24	Б	65	24	24	7	3	2	Дчрш	0.6	19	18.9	18.9							
												С3											
		5Я3Б5ГШ	2	8	ЯЗ	40	8	8					0.3	2	2	1							
					ГШ											1							
		подлесок: Р, ЧР Редкий																					
		Класс пожарной опасности 4																					
		Культуры: год создания л/к 1980, состояние Удовлетворительные																					
		Рекреационная х-ка: тип ландшафта Закрыт. вертик.сомкн, эстетическая оценка 2, рекреационная оценка Средняя, Устойчивые, проходимость Средняя, просматриваемость Средняя, регулирование рекреации не требуется																					
12	1.2	Усадьба ведомств.																					
		-																					
		Класс пожарной опасности 5																					

Мытищинский лесопарк | Функциональная зона: Рекреационная зона | Квартал 64

N выдела	Площадь, га	Состав. Покров, рельеф, Хар. культур, Кадастров.	Подр. почва, особ. выд. лесн.	Подл. Прос. Сост.	Я	Высота	Элемент	Возраст	Вы- сота	Диаметр	Кл. бон.	Гр. бон.	Тип леса	Полнота	Запас сырораст. леса, дес.кбм	Кл. то	Запас на выделе, дес.кбм	Запас на выделе, дес.кбм	Хозяйственные мероприятия
1	2	3			4	5	6	7	8	9	10	11	12	13	14	15	16	17	18
13	1.3	Поляна																	
		Единичные деревья											2	Сслм					
		5Б5ОС+С,ЛП		19		Б	45	19	20					В2	4			2.6	
						ОС	45	19	20									2.5	
						С	60	19	36										
						ЛП													
		подлесок: СМР, КЛЯ Редкий																	
		Класс пожарной опасности 2																	
		Рекреационная х-ка: тип ландшафта Открытый с дерев., эстетическая оценка 2, рекреационная оценка Средняя, Устойчивые, проходимость Средняя, просматриваемость Средняя, регулирование рекреации не требуется																	
14	0.7	10Б+ОС		1	24	Б	65	24	24	7	3	2	Дчрш	0.7	22	15.3	15.3		
						ОС			24					С3					
		подлесок: МЛ, КЛЯ, ЧР Средний																	
		Класс пожарной опасности 4																	
		Краснокнижные растения: Незабудка лесная																	
		Рекреационная х-ка: тип ландшафта Закрыт. гориз. сомкн, эстетическая оценка 2, рекреационная оценка Средняя, Устойчивые, проходимость Средняя, просматриваемость Средняя, регулирование рекреации не требуется																	
15	0.5	Прогалина				Д													Лес.культуры
		Единичные деревья											2	-					
		10Б+ИВД,ОС		19		Б	45	19	20					С3	2			1	
						ИВД													
						ОС													
		Класс пожарной опасности 3																	
		Рекреационная х-ка: тип ландшафта Открытый с дерев., эстетическая оценка 2, рекреационная оценка Средняя, Устойчивые, проходимость Средняя, просматриваемость Средняя, треб. значит. регулир. рекреации																	
16	0.5	10Б+ОС		1	24	Б	65	24	24	7	3	2	Дчрш	0.7	22	10.8	10.8		
						ОС			24					С3					
		подлесок: МЛ, КЛЯ, ЧР Средний																	
		Класс пожарной опасности 4																	
		Краснокнижные растения: Незабудка лесная																	
		Рекреационная х-ка: тип ландшафта Закрыт. гориз. сомкн, эстетическая оценка 2, рекреационная оценка Средняя, Устойчивые, проходимость Средняя, просматриваемость Средняя, регулирование рекреации не требуется																	

Мытищинский лесопарк | Функциональная зона: Рекреационная зона | Квартал 64

N выдела	Площадь, га	Состав. Покров, рельеф, исхожд. Хар. лесн. культур. Кадастров. оценка	Подр. почва, особ. Кат. земель	Подл. ре-ф Про-ста	Я: Вы-дел	Элемент леса	Возр.	Вы-сота	Ди-ам	Кл. бон-ит	Гр. зр.	Бон-ит	Тип леса	Полн-ота	Запас сырораст. Сумм: на 1 га пл. сеч.: га	Кл. Запас на выделе, дес.кбм: общий	по составляющ.	Запас сырораст. дес.кбм: по ярусам	по ступ.	Кл. стоя-дин.	Запас на выделе, дес.кбм: динамич. ных	общий	Захламлен.: лик-вид	Хозяйственные мероприятия
1	2	3	4	5	6	7	8	9	10	11	12	13	14	15	16	17	18	19	20	21	22	23	24	
17	28.0	Прочие земли																						
		Класс пожарной опасности 5																						
19	28.4	Прочие земли																						
		Класс пожарной опасности 5																						
21	0.5	Дорога автом.иск.покр.																						
		Класс пожарной опасности 5 Земли линейного протяжения: ширина 10.0 м, протяженность 0.53 км																						
22	0.5	Границы окружные																						
		Класс пожарной опасности 5 Земли линейного протяжения: ширина 4.0 м, протяженность 1.16 км																						
23	0.3	Границы окружные																						
		Класс пожарной опасности 5 Земли линейного протяжения: ширина 1.0 м, протяженность 3.19 км																						
		Итого по категории																						
	92.3														460							6		

Мытищинский лесопарк Функциональная зона: Рекреационная зона Квартал 64

N выдела	Площадь, га	Состав.Подр.Подл.Покров,почва, рельеф,особ.выд.Происхожд.Кат.земель:Хар.лесн. культур:Кадастров.оценка	Я:У:С:Ус:а	Вы-та Яр ус	Элемент леса	Воз-раст	Вы-со-та	Диаметр	Кл.возраста	Гр.возраста	Бонитет	Тип леса ТЛУ	Полнота леса	Запас сырораст. Сумм: на 1 га	Запас леса, дес.кбм общий:по соста:стоя:дин	Кл. Запас на выделе, дес.кбм: то:вальный:общий	суховершинность	ресурсный:лик-вида	единичный:общий	захламленный:лик-вида	Хозяйственные мероприятия
1	2	3	4	5	6	7	8	9	10	11	12	13	14	15	16	17	18	19	20	21	22	23	24

По составляющим породам

С	41
Е	27
ЯЗ	1
Б	390
ОС	
ИВД	
ГШ	1

Мытищинский лесопарк | Функциональная зона: Хозяйственная зона | Квартал 64

N выдела	Площадь, га	Состав. Покров, рельеф, исходный. Характ. лесн. культур. Кадастров. оценка	Подр. почва, особ. выд. кат. земель	Подл. Прод. Уст. Сост.	Я: Вы- ре- со- та: ус са: а	Элемент леса	Возр.	Выс.	Диам.	Кл. бон.	Гр. тех.	Бон. зр.	Тип леса, ТЛУ	Полнота	Запас сырораст. леса, дес.кбм: Сумм. на 1 га пл. сеч.:	Кл. то:	Запас на выделе, дес.кбм: общий	по составляющим породам	Характеристика насаждения: сущ.	Характеристика насаждения: сост.	Характеристика насаждения: устойч.	Характеристика насаждения: дин. стар.	Захламленность: общий	Захламленность: ликвидная	Хозяйственные мероприятия: вид	Хозяйственные мероприятия: год
1	2	3	4	5	6	7	8	9	10	11	12	13	14	15	16	17	18	19	20	21	22	23	24			
2	0.8	Линия электропередач				-																			Расчистка	
		подлесок: АЖ, Р, БЗН Густой																								
		Класс пожарной опасности 5																								
		Земли линейного протяжения: ширина 50 м																								
18	3.2	Линия электропередач				-																			Расчистка	
		подлесок: АЖ, Р, БЗН Густой																								
		Класс пожарной опасности 5																								
		Земли линейного протяжения: ширина 50 м																								
		Итого по категории																								
	4.0																									
		По составляющим породам																								
		Итого по кварталу																								
	97.8															460			6							
		По составляющим породам																								
																С	41									
																Е	27									
																ЯЗ	1									
																Б	390									
																ОС										
																ИВД										
																ГШ	1									

Отметка об изменениях после лесоустройства

N выдела	Площадь выдела	Наименование выполненного мероприятия, иного воздействия; изменение категории земли; хозяйства	Год проведения (возобновления)	Объемные показатели мероприятия, га, м3	Подпись лица произведшего запись	N выдела	Площадь выдела	Наименование выполненного мероприятия, иного воздействия; изменение категории земли; хозяйства	Год проведения (возобновления)	Объемные показатели мероприятия, га, м3	Подпись лица произведшего запись

Мытищинский лесопарк Функциональная зона: Особо охраняемая зона Квартал 65

N выдела	Площадь, га	Состав.Подр.Подл.Покров,почва, рельеф,особ.выд.Происхожд.Кат.земель Хар.лесн. культур Кадастров.оценка	Я Р У С	Высота Яруса	Элемент леса	Возраст	Высота	Диаметр	Кл.Гр.Бонитет	Кл.Гр.Бонитет	Тип леса ТЛУ	Полнота Сумма пл. сеч.	Запас сырораст. леса, дес.кбм на 1 га	Запас сырораст. леса, дес.кбм общий на выдел	Запас сырораст. леса, дес.кбм по составляющ.	Кл. Запас на выделе, дес.кбм: Кл. товарн. ос. ти	Кл. Запас на выделе, дес.кбм: Кл. сухостоя стар.	Кл. Запас на выделе, дес.кбм: Кл. ре-дин	Кл. Запас на выделе, дес.кбм: Кл. единичных дер.	Кл. Запас на выделе, дес.кбм: Кл. захламлен. общий	Кл. Запас на выделе, дес.кбм: Кл. захламлен. лик-вида	Хозяйственные мероприятия
1	2	3	4	5	6	7	8	9	10	11	12	13	14	15	16	17	18	19	20	21	22	23	24

1 0.5 Болото

-

Класс пожарной опасности 5
Болота: Низинное, Осоковое

2 15.0 Озеро

-

Класс пожарной опасности 5

3 1.3 Болото

-

Класс пожарной опасности 5
Болота: Низинное, Осоковое

4 1.7 Болото

-

Класс пожарной опасности 5
Болота: Низинное, Осоковое

5 0.8 Болото

-

Класс пожарной опасности 5
Болота: Низинное, Осоковое

6 0.3 Болото

-

Класс пожарной опасности 5
Болота: Низинное, Осоковое

Мытищинский лесопарк | Функциональная зона: Особо охраняемая зона | Квартал 65

N выдела	Площадь, га	Состав. Покров, рельеф, исхожд. Хар. лесн. культур: Кадастров. оценка	Подр. Подл. почва, особ. выд. Кат. земель	Я: Вы- ре- Про: С: Яр ус а	Элемент леса	Воз: Вы- Ди: Кл. Бо: ра со- ет зр зр те	Тип леса	Полн: Запас сырораст. Кл. Запас на выделе, дес.кбм: Сумм: на общий: по ра: су- ре- еди-: захламлен.: Хозяйственные мероприятия												
								ота	леса, дес.кбм	то:												

Отметка об изменениях после лесоустройства

N выдела	Площадь выдела	Наименование выполненного мероприятия, иного воздействия; изменение категории земли; хозяйства	Год проведения (возобновления)	Объемные показатели мероприятия, га, м3	Подпись лица произведшего запись	N выдела	Площадь выдела	Наименование выполненного мероприятия, иного воздействия; изменение категории земли; хозяйства	Год проведения (возобновления)	Объемные показатели мероприятия, га, м3	Подпись лица произведшего запись

Мытищинский лесопарк | Функциональная зона: Особо охраняемая зона | Квартал 66

N выдела	Площадь, га	Состав. Покров, почва, рельеф, особ. выд. Исхожд. Кат. земель: Хар. лесн. культур: Кадастров. оценка	Ярус	Элемент	Возраст	Высота	Диаметр	Кл. бонитета	Тип леса	Полнота	Запас сырораст. Сумм: на 1 га	Кл. Запас на выделе, дес.кбм: общий	породы	Ср.	Ср.	Захламленность: общий	Хозяйственные мероприятия: лик-ние	вида
1	0.9	10Б+ОС,КЛ,Е	1	Б ОС КЛ Е	35	12	10 4	2	3 Прчб С5	0.5	6	5.4	5.4					
		подлесок: СВД, ИВК Густой Класс пожарной опасности 5 Рекреационная х-ка: тип ландшафта Закрыт. гориз. сомкн, эстетическая оценка 1, рекреационная оценка Высокая, Повышенной устойчивости, проходимость Хорошая, просматриваемость Хорошая, регулирование рекреации не требуется Особенности: Площадь заболочена, Полнота неравномерная																
2	0.5	Культуры лесные 10Б+В,ИВКЗ	1	16 Б В ИВКЗ	39	16	24 4 24 24	2	2 Прчб С4	0.5	9	4.9	4.9			0.27		
		подрост: 10Е (15) 1.5 м, 0.5 тыс.шт/га, благонадежный подлесок: ИВК Средний Класс пожарной опасности 5 Культуры: год создания л/к 1981, состояние Хорошие Рекреационная х-ка: тип ландшафта Закрыт. гориз. сомкн, эстетическая оценка 1, рекреационная оценка Высокая, Устойчивые, проходимость Хорошая, просматриваемость Хорошая, регулирование рекреации не требуется Особенности: Площадь заболочена, Полнота неравномерная, Размещение подроста груп.																
3	0.6	10Б	1	8 Б	20	8	12 2	1	3 Прчб С5	0.4	2	1.1	1.1					
		подрост: 10Е (10) 1.5 м, 0.5 тыс.шт/га, благонадежный подлесок: ИВК, Р Редкий Класс пожарной опасности 5 Рекреационная х-ка: тип ландшафта Открытый-редина, эстетическая оценка 2, рекреационная оценка Средняя, Повышенной устойчивости, проходимость Средняя, просматриваемость Средняя, регулирование рекреации не требуется Особенности: Площадь заболочена, Размещение подроста груп., Провед.мер-тий хоз.нецелесообразно																

Мытищинский лесопарк | Функциональная зона: Особо охраняемая зона | Квартал 66

N выдела	Площадь, га	Состав. Покров, почва, рельеф, особ. выд. Исхожд. Хар. лесн. культур: Кадастров. оценка	Возраст	Высота	Элемент	Ступень	Диаметр	Класс	Группа	Бонитет	Тип леса	Полнота	Запас сырораст. леса, дес.кбм: Сумм: на 1 га сечн.:	Кл. Запас на выделе, дес.кбм: общий	по выдел	Категория: по хозяйству	Категория: по рекреации	Категория: по устойчивости	Захламленность: общий	Захламленность: ликвидная	Хозяйственные мероприятия: вид
1	2	3	4	5	6	7	8	9	10	11	12	13	14	15	16	17	18	19	20	21	22	23	24
4	0.4	Насажд.с пород.иск.пр. 6Е4Б+ОС,В	1	10	Е Б ОС В	28 12 10 8	8 14 12 14	10	2	1	3	Прчб С4	0.8	10	4	2.4 1.6						Прорежив.1 оч. 10%
		подрост: 5Е5Б (10) 2 м, 3 тыс.шт/га, благонадежный Класс пожарной опасности 1 Культуры: год создания л/к 1992, состояние Удовлетворительные Рекреационная х-ка: тип ландшафта Закрыт. вертик.сомкн, эстетическая оценка 3, рекреационная оценка Низкая, Средней устойчивости, проходимость Средняя, просматриваемость Плохая, треб. значит. регулир. рекреации Особенности: Провед.мер-тий хоз.нецелесообразно, Площадь заболочена, Полнота неравномерная																				
5	0.6	9Б1ИВД+КЛО,ЛП	1	12	Б ИВД КЛО ЛП	35	12	12	4	2	3	Прчб С5	0.4	5	3.2	2.9 0.3						
		подрост: 10Е (10) 1 м, 0.5 тыс.шт/га, благонадежный подлесок: ИВК Средний Класс пожарной опасности 5 Рекреационная х-ка: тип ландшафта Закрыт. гориз. сомкн, эстетическая оценка 2, рекреационная оценка Средняя, Устойчивые, проходимость Плохая, просматриваемость Средняя, регулирование рекреации не требуется Особенности: Площадь заболочена, Размещение подроста груп.																				
6	0.7	5Т3Б1ИВД1Е	1	16	Т Б ИВД Е	62 62 20 30	19 16 8 10	24 20 20 14	7	4	3	Прчб С5	0.5	11	7.3	3.7 2.2 0.7 0.7					0.33	
		подрост: 10Е (20) 2 м, 1 тыс.шт/га, благонадежный подлесок: ИВК Средний Класс пожарной опасности 5 Культуры: год создания л/к 1958, состояние Неудовлетворительные Рекреационная х-ка: тип ландшафта Закрыт. вертик.сомкн, эстетическая оценка 2, рекреационная оценка Средняя, Средней устойчивости, проходимость Средняя, просматриваемость Средняя, треб. значит. регулир. рекреации Особенности: Полнота неравномерная, Размещение подроста груп., Площадь заболочена																				

Мытищинский лесопарк | Функциональная зона: Особо охраняемая зона | Квартал 66

N выдела	Площадь, га	Покров, почва, рельеф, особ. выд. Исхожд. Хар. лесн. культур: Кадастров. оценка	Состав. Подр. Подл. Ярус культур	Элемент леса	Возраст	Высота	Диаметр	Класс бонитета	Тип леса	Полнота	Запас сырораст. леса, дес.кбм	Кл. Запас на выделе, дес.кбм: Сумм: на 1 га	общий по выдел	по ярусам	состояние	сост. стояния	динам. стар.	Единичных деревьев, кустов, подроста, подлеска: общий	лик-ных дер.	Захламленность, захламленных: общий	лик-ных дер.	Хозяйственные мероприятия: вида
1	2	3	4: 5	6	7	8	9	10	11	12	13	14	15	16	17	18	19	20	21	22	23	24	
7	4.6	Болото																					
		Класс пожарной опасности 5 Болота: Низинное, Осоковое, Ива козья, % зарастания 30 Рекреационная х-ка: тип ландшафта Открытый-редина, эстетическая оценка 2, рекреационная оценка Средняя, проходимость Плохая, просматриваемость Плохая																					
8	2.6	Прогалина	Б																				Лес.культуры
		Единичные деревья									1	-											
		10Б+ОС	5	Б ОС	15	5			С4		0.5				1.3								
		подрост: 5ИВБ3ОС2Б (5) 1 м, 2 тыс.шт/га, благонадежный подлесок: ИВК Редкий Класс пожарной опасности 3 Культуры: состояние Неудовлетворительные Рекреационная х-ка: тип ландшафта Открытый с дерев., эстетическая оценка 3, рекреационная оценка Низкая, проходимость Средняя, просматриваемость Хорошая Особенности: Площадь заболочена, Провед.мер-тий хоз.нецелесообразно																					
9	10.4	Болото																					
		Класс пожарной опасности 5 Болота: Низинное, Осоковое Рекреационная х-ка: тип ландшафта Открытый-редина, эстетическая оценка 2, рекреационная оценка Средняя, проходимость Плохая, просматриваемость Средняя																					
10	0.5	Река																					
		Класс пожарной опасности 5																					

N вы-де-ла	Пло-щадь, га	Состав.Подр.Подл.Покров,почва, ре-льеф,особ.выд.Про-исхожд.Кат.земель Хар.лесн. культур Кадастров.оценка	Я Р У С	Вы-со-та Яр ус а	Эле-мент ле-са	Воз ра ст	Вы-со-та	Ди ам ет р	Кл.Гр.Бо ва зр ас та	Кл.Гр.Бо ва зр ас та	Кл.Гр.Бо ни те т	Тип леса ТЛУ	Полн ота Сумм а пл. сеч.	Запас сырораст. леса, дес.кбм на 1 га	Запас сырораст. леса, дес.кбм общий на выдел	Запас сырораст. леса, дес.кбм по соста вляющ	Кл. то ва рн ос ти	Запас на выделе, дес.кбм: су-хо-стоя стар.	Запас на выделе, дес.кбм: ре-дин	Запас на выделе, дес.кбм: еди-нич-ных дер.	Запас на выделе, дес.кбм: захламлен. общий	Запас на выделе, дес.кбм: захламлен. лик-вида	Хозяйственные мероприятия
1	2	3	4	5	6	7	8	9	10	11	12	13	14	15	16	17	18	19	20	21	22	23	24

11 0.5 Река

-

Класс пожарной опасности 5
Земли линейного протяжения: ширина 10.0 м, протяженность 0.50 км

12 0.1 Канава мелиоратив.

-

Класс пожарной опасности 5
Земли линейного протяжения: ширина 10.0 м, протяженность 0.10 км

13 0.2 Просеки квартальные

-

Класс пожарной опасности 5
Земли линейного протяжения: ширина 4.0 м, протяженность 0.49 км

Итого по категории

	22.6													26						1	1		

По составляющим породам

Е	3
В	
КЛ	
КЛО	
Б	18
ОС	
ЛП	
Т	4
ИВД	1
ИВКЗ	

Итого по кварталу

	22.6													26						1	1		

Мытищинский лесопарк Функциональная зона: Квартал 66

N выдела	Площадь, га	Состав.Подр.Подл.Покров,почва, рельеф,особ.выд.Происхожд.Кат.земель:Хар.лесн. культур:Кадастров.оценка	Я:Р:У:С	Высота:Яруса	Элемент:леса	Возраст	Высота	Диаметр	Кл.возраста	Гр.возраста	Бонитет	Тип леса ТЛУ	Полнота:Сумма пл. сеч.	Запас сырораст. леса, дес.кбм: на 1 га	общий:на выдел	по составляющ.	Кл. товарн:ос:ти	Запас на выделе, дес.кбм: сухостоя:стар.	ре-дин	единичных дер.	захламлен.:общий	лик-вида	Хозяйственные мероприятия
1	2	3	4	5	6	7	8	9	10	11	12	13	14	15	16	17	18	19	20	21	22	23	24

По составляющим породам

Е	3
В	
КЛ	
КЛО	
Б	18
ОС	
ЛП	
Т	4
ИВД	1
ИВКЗ	

Отметка об изменениях после лесоустройства

N выдела	Площадь выдела	Наименование выполненного мероприятия, иного воздействия; изменение категории земли; хозяйства	Год проведения (возраст)	Объемные показатели мероприятия, га, м3	Подпись лица произведшего запись

Мытищинский лесопарк Функциональная зона: Особо охраняемая зона Квартал 67

N вы-де-ла	Пло-щадь, га	Состав.Подр.Подл.Покров,почва, ре-льеф,особ.выд.Про-исхожд.Кат.земель Хар.лесн. культур Кадастров.оценка	Я Р У С	Вы-со-та Яр ус а	Эле-мент ле-са	Воз ра ст	Вы-со-та	Ди ам ет р	Кл.Гр.Бо ва зр ас та	Кл.Гр.Бо ва зр ас та	Кл.Гр.Бо ни те т	Тип леса ТЛУ	Полн ота Сумм а пл. сеч.	Запас сырораст. леса, дес.кбм на 1 га	Запас сырораст. леса, дес.кбм общий на выдел	Запас сырораст. леса, дес.кбм по соста вляющ	Кл. Запас на выделе, дес.кбм: то ва рн ос ти	Кл. Запас на выделе, дес.кбм: су хо стоя стар.	Кл. Запас на выделе, дес.кбм: ре дин	Кл. Запас на выделе, дес.кбм: еди нич ных дер.	Кл. Запас на выделе, дес.кбм: захламлен. общий	Кл. Запас на выделе, дес.кбм: захламлен. лик вида	Хозяйственные мероприятия
1	2	3	4	5	6	7	8	9	10	11	12	13	14	15	16	17	18	19	20	21	22	23	24
1	0.3	9Б1ИВБ+ЛП	1	12	Б ИВБ ЛП	12	12		2	1	1	Прчб С5	0.4	5	1.6	1.4 0.2							

подрост: 10Е (10) 1 м, 0.5 тыс.шт/га, благонадежный
подлесок: ИВК Средний
Класс пожарной опасности 5
Рекреационная х-ка: тип ландшафта Закрыт. гориз. сомкн, эстетическая оценка 2, рекреационная оценка Средняя, Устойчивые, проходимость Плохая, просматриваемость Средняя, регулирование рекреации не требуется
Особенности: Площадь заболочена, Размещение подроста груп.

2	6.3	Прогалина			ОЛЧ																		Лес.культуры
		Единичные деревья									1	-											
		10Б+КЛО,ОР,ЛП,ИВД		10	Б КЛО ОР ЛП ИВД	40	10	14				С4		0.5						3.1			

подлесок: РР, АЖ, БОЯ, Ж Редкий
Класс пожарной опасности 3
Рекреационная х-ка: тип ландшафта Открытый с дерев., эстетическая оценка 1, рекреационная оценка Высокая, проходимость Хорошая, просматриваемость Хорошая

3	1.2	Культуры лесные																					
		4Б3ЛП3КЛ	1	3	Б ЛП КЛ	10	4 3 3	6 4 4	1	1	1	Прчб С5	0.7	2	2.4	1 0.7 0.7							

подлесок: Р Редкий
Класс пожарной опасности 5
Культуры: год создания л/к 2010, состояние Хорошие
Рекреационная х-ка: тип ландшафта Закрыт. гориз. сомкн, эстетическая оценка 1, рекреационная оценка Высокая, Повышенной устойчивости, проходимость Хорошая, просматриваемость Хорошая, регулирование рекреации не требуется

Мытищинский лесопарк | Функциональная зона: Особо охраняемая зона | Квартал 67

N выдела	Площадь, га	Состав. Покров, почва, рельеф, особ. выд. Исхожд. Хар. лесн. культур: Кадастров. оценка	Подр.	Подл.	Я: Р: У: С:	Высота	Элемент	Возраст	Высота	Диаметр	Кл.	Гр.	Бон.	Тип леса	Полнота	Запас сырораст. леса, дес.кбм: Сумм на 1 га пл: сечн.:	Кл. Запас на выделе, дес.кбм: общий	по выдел	Состояние: рн	хоз	Динамика: стояч	Единичных: общий	Захламленность: лик	Хозяйственные мероприятия: вида
1	2	3	4	5	6	7	8	9	10	11	12	13	14	15	16	17	18	19	20	21	22	23	24		
4	3.3	8Б1ОС1ИВД	1	13	Б	35	13	14	4	2	3	Прчб	0.5	7	22.8	18.2									
					ОС		15	24				С4				2.3									
					ИВД		8									2.3									

подрост: 5ОС5Б (5) 1.5 м, 3 тыс.шт/га, благонадежный
подлесок: ИВК, СВД, Р Густой
Класс пожарной опасности 5
Рекреационная х-ка: тип ландшафта Закрыт. вертик.сомкн, эстетическая оценка 2, рекреационная оценка Средняя, Повышенной устойчивости, проходимость Плохая, просматриваемость Плохая, регулирование рекреации не требуется
Особенности: Площадь заболочена, Полнота неравномерная, Размещение подроста груп.

5	6.8	Болото	-

Класс пожарной опасности 5
Болота: Низинное, Осоковое, Ива древовидная, % зарастания 20

6	1.1	Озеро	-

Класс пожарной опасности 5

7	0.7	Река	-

Класс пожарной опасности 5

8	0.7	Река	-

Класс пожарной опасности 5
Земли линейного протяжения: ширина 10.0 м, протяженность 0.72 км

N выдела	Площадь, га	Состав.Подр.Подл.Покров,почва, рельеф,особ.выд.Происхожд.Кат.земель:Хар.лесн. культур:Кадастров.оценка	Я:Р:У:С	Высота:Яруса	Элемент:леса	Возраст	Высота	Диаметр	Кл.возраста	Гр.возраста	Бонитет	Тип леса ТЛУ	Полнота	Запас сырораст. леса, дес.кбм: Сумма пл. сеч.	на 1 га	общий на выдел	по составляющ.	Кл. то:вар:ос:ти	Запас на выделе, дес.кбм: сухостоя:стар.	ре-дин	единичных дер.	захламлен.:общий	лик-вида	Хозяйственные мероприятия
1	2	3	4	5	6	7	8	9	10	11	12	13	14	15	16	17	18	19	20	21	22	23	24

9 0.4 Просеки квартальные

-

Класс пожарной опасности 5
Земли линейного протяжения: ширина 4.0 м, протяженность 1.09 км

Итого по категории

20.7	27		3
По составляющим породам			
	КЛ	1	
	Б	21	
	ОС	2	
	ЛП	1	
	ИВД	2	
	ИВБ		

Итого по кварталу

20.7	27		3
По составляющим породам			
	КЛ	1	
	Б	21	
	ОС	2	
	ЛП	1	
	ИВД	2	
	ИВБ		

Отметка об изменениях после лесоустройства

N выдела	Площадь выдела	Наименование выполненного мероприятия, иного воздействия; изменение качества земли; хозяйства	Год проведения (возобновления)	Объемные показатели мероприятия, га, м3	Подпись лица произведшего запись

N выдела	Площадь, га	Состав.Подр.Подл.Покров,почва, рельеф,особ.выд.Происхожд.Кат.земель:Хар.лесн. культур:Кадастров.оценка	Я:Р:У:С	Высота:Яруса	Элемент:леса	Возраст	Высота	Диаметр	Кл.Гр.Бонитет	Кл.Гр.Бонитет	Тип леса ТЛУ	Полнота	Запас сырораст. леса, дес.кбм	Запас сырораст. леса, дес.кбм	Кл. Запас на выделе, дес.кбм	Кл. Запас на выделе, дес.кбм	Кл. Запас на выделе, дес.кбм	Кл. Запас на выделе, дес.кбм	Кл. Запас на выделе, дес.кбм	Хозяйственные мероприятия
1	2	3	4	5	6	7	8	9	10	11	12	13	14	15	16	17	18	19	20	21	22	23	24
11	2.0	6Б4ИВД+Д,Е,С	1	10	Б ИВД Д Е С	25	10	10	3	2	3	Прчб С4	0.6	5	9.9	5.9 4							

подлесок: ИВК, Р, ЛЩ Густой
Класс пожарной опасности 5
Рекреационная х-ка: тип ландшафта Закрыт. вертик.сомкн, эстетическая оценка 2, рекреационная оценка Средняя, Устойчивые, проходимость Средняя, просматриваемость Средняя, треб. незначит. регулир. рекреации

12	0.6	10Б+ИВД	1	16	Б ИВД	50	16	14	5	2	3	Прчб С4	0.4	7	4.4	4.4							

подлесок: ЛЩ, Р, ИВК Средний
Класс пожарной опасности 5
Рекреационная х-ка: тип ландшафта Закрыт. вертик.сомкн, эстетическая оценка 2, рекреационная оценка Средняя, Устойчивые, проходимость Средняя, просматриваемость Средняя, треб. незначит. регулир. рекреации

13 2.0 Озеро

-

Класс пожарной опасности 5

14 2.4 Болото

-

Класс пожарной опасности 5
Болота: Низинное, Осоковое
Рекреационная х-ка: тип ландшафта Открытый без дер., эстетическая оценка 3, рекреационная оценка Низкая, проходимость Плохая, просматриваемость Плохая, требуется строгий режим рекреации

15 1.2 Озеро

-

Класс пожарной опасности 5

Мытищинский лесопарк | Функциональная зона: Особо охраняемая зона | Квартал 68

N выдела	Площадь, га	Состав. Покров, рельеф, исходжд. Хар. лесн. культур. Кадастров. оценка	Подр.	Подл.	Ярус	Элемент леса	Возраст, лет	Высота, м	Диаметр, см	Класс бонитета	Тип леса	Полнота	Запас сырораст. леса, дес.кбм	Кл. Запас на выделе, дес.кбм: Сумм на 1 га	общий	по составляющ.	Кл. Запас на выделе, дес.кбм: захламлен.: общий	Кл. Запас на выделе, дес.кбм: захламлен.: лик-ных	Хозяйственные мероприятия
1	2	3	4	5	6	7	8	9	10	11	12	13	14	15	16	17	18	19	20	21	22	23	24
16	0.8	Река																					
													-										
		Класс пожарной опасности 5																					
17	0.1	8Б2КЛ+ЛП	1	24	Б КЛ ЛП	65	25 22	24 14	7	3	1	Сслм В2	0.8	25	3.6	2.9 0.7							Расчистка площ.
		подлесок: Р Средний Класс пожарной опасности 4 Краснокнижные растения: Ландыш майский Рекреационная х-ка: тип ландшафта Закрыт. гориз. сомкн, эстетическая оценка 2, рекреационная оценка Средняя, Устойчивые, проходимость Средняя, просматриваемость Средняя, треб. незначит. регулир. рекреации Особенности: Загрязнение бытов.отходами																					
18	1.3	10Б	1	8	Б	20	8	8	2	1	3	Прчб С5	0.5	4	5.2	5.2							
		подлесок: ЛЩ, Р, ИВК Средний Класс пожарной опасности 5 Рекреационная х-ка: тип ландшафта Закрыт. гориз. сомкн, эстетическая оценка 1, рекреационная оценка Средняя, Устойчивые, проходимость Средняя, просматриваемость Средняя, треб. незначит. регулир. рекреации																					
19	0.7	Река																					
													-										
		Класс пожарной опасности 5 Земли линейного протяжения: ширина 10.0 м, протяженность 0.74 км																					
20	0.4	Просеки квартальные																					
													-										
		Класс пожарной опасности 5 Земли линейного протяжения: ширина 4.0 м, протяженность 1.18 км																					

Мытищинский лесопарк Функциональная зона: Особо охраняемая зона Квартал 68

N выдела	Площадь, га	Состав.Подр.Подл.Покров,почва, рельеф,особ.выд.Происхожд.Кат.земель Хар.лесн. культур Кадастров.оценка	Я Р У С	Высота Яруса	Элемент леса	Возраст	Высота	Диаметр	Кл.возраста	Гр.возраста	Бонитет	Тип леса ТЛУ	Полнота Сумма пл. сеч.	Запас сырораст. леса, дес.кбм на 1 га	Запас сырораст. леса, дес.кбм общий на выдел	Запас сырораст. леса, дес.кбм по составляющ.	Кл. товарн. ос. ти	Запас на выделе, дес.кбм: сухостоя стар.	Запас на выделе, дес.кбм: ре-дин	Запас на выделе, дес.кбм: единичных дер.	Запас на выделе, дес.кбм: захламлен. общий	Запас на выделе, дес.кбм: захламлен. лик-вида	Хозяйственные мероприятия
1	2	3	4	5	6	7	8	9	10	11	12	13	14	15	16	17	18	19	20	21	22	23	24

21 0.3 Дорога автом.грунтовая

-

Класс пожарной опасности 5
Земли линейного протяжения: ширина 4.0 м, протяженность 0.85 км

Итого по категории
11.9 23

По составляющим породам

С	
Е	
Д	
КЛ	1
Б	18
ЛП	
ИВД	4

Мытищинский лесопарк | Функциональная зона: Рекреационная зона | Квартал 68

N выдела	Площадь, га	Состав. Покров, почва, рельеф, особ. выд. Исхожд. Хар. лесн. культур: Кадастров. оценка	Ярус	Элемент леса	Возраст	Высота	Диаметр	Кл. бонитета	Гр. возобн.	Бонитет	Тип леса	Полнота	Запас сырораст. леса, дес.кбм: Сумм. на 1 га пл. сеч.:	Кл. Запас на выделе, дес.кбм: общий	по ТЛУ	Запас на выделе, дес.кбм: Хозяйственные мероприятия: рекреационно-хозяйственного назначения	общий	Захламленность: количество деревьев	Захламленность: объем, куб.м	Хозяйственные мероприятия: мероприятия вида
1	1.0	Культуры лесные 7ЛП3Б+КЛО	1	ЛП Б КЛО	47 24	23	20	5	2	1	Сслм В2	0.4	18	17.2 5.2	12					
		подлесок: ЛЩ, Р Средний Класс пожарной опасности 4 Культуры: год создания л/к 1973, состояние Удовлетворительные Рекреационная х-ка: тип ландшафта Закрыт. гориз. сомкн, эстетическая оценка 2, рекреационная оценка Средняя, Устойчивые, проходимость Средняя, просматриваемость Средняя, регулирование рекреации не требуется																		
2	0.7	10Б	1	Б	45	21	19	5	2	1	Сслм В2	0.6	16	11	11					
		подлесок: ЛЩ, Р, ИВК Средний Класс пожарной опасности 4 Рекреационная х-ка: тип ландшафта Закрыт. гориз. сомкн, эстетическая оценка 2, рекреационная оценка Средняя, Устойчивые, проходимость Средняя, просматриваемость Средняя, регулирование рекреации не требуется																		
3	0.4	Поляна для отдыха									-									
		Класс пожарной опасности 2 Рекреационная х-ка: тип ландшафта Открытый с дерев., эстетическая оценка 2, рекреационная оценка Средняя, проходимость Хорошая, просматриваемость Хорошая																		
4	0.4	Культуры лесные 8Б2ЛП	1	Б ЛП	40	18	12	4	2	2	Сслм В2	0.5	10	4.4 3.5 0.9						
		подлесок: ЛЩ, Р Средний Класс пожарной опасности 4 Культуры: год создания л/к 1990, состояние Удовлетворительные Рекреационная х-ка: тип ландшафта Закрыт. гориз. сомкн, эстетическая оценка 2, рекреационная оценка Средняя, Устойчивые, проходимость Средняя, просматриваемость Средняя, регулирование рекреации не требуется																		

Мытищинский лесопарк | Функциональная зона: Рекреационная зона | Квартал 68

N выдела	Площадь, га	Состав. Покров, почва, рельеф, особ. выд. Хар. лесн. культур. Кадастров. оценка	Подр.	Подл.	Ярус	Возраст	Элемент леса	Высота	Диаметр	Класс бонитета	Тип леса	Полнота	Запас сырораст. Сумм. на 1 га	Кл. Запас на выделе, дес.кбм: общий	Запас на выделе, дес.кбм: по породам	Категория рекреационного использования	Категория состояния	Хозяйственные мероприятия: Вид мероприятия
1	2	3	4	5	6	7	8	9	10	11	12	13	14	15	16	17	18	19
5	0.9	Культуры лесные 10ЛП+Б подлесок: ЛЩ, Р Средний Класс пожарной опасности 4 Культуры: год создания л/к 1983, состояние Удовлетворительные Рекреационная х-ка: тип ландшафта Закрыт. гориз. сомкн, эстетическая оценка 2, рекреационная оценка Средняя, Устойчивые, проходимость Средняя, просматриваемость Средняя, регулирование рекреации не требуется	1	18	ЛП Б	37	18	20 20	4	2	1	Сслм В2	0.5	14	12.9	12.9			
6	0.4	Культуры лесные 8Б2ЛП+Б подлесок: ЛЩ, Р Средний Класс пожарной опасности 4 Культуры: год создания л/к 1953, состояние Удовлетворительные Рекреационная х-ка: тип ландшафта Закрыт. гориз. сомкн, эстетическая оценка 2, рекреационная оценка Средняя, Устойчивые, проходимость Средняя, просматриваемость Средняя, регулирование рекреации не требуется	1	20	Б ЛП Б	67	20	20	7	3	2	Сслм В2	0.6	14	5.3	4.2 1.1			
7	0.2	Культуры лесные 5ЛП5Б подлесок: ЛЩ, Р Средний Класс пожарной опасности 4 Культуры: год создания л/к 1990, состояние Удовлетворительные Рекреационная х-ка: тип ландшафта Закрыт. гориз. сомкн, эстетическая оценка 2, рекреационная оценка Средняя, Устойчивые, проходимость Средняя, просматриваемость Средняя, регулирование рекреации не требуется	1	12	ЛП Б	28	12	10 -	3	2	2	Сслм В2	0.6	9	2	1 1			
8	3.4	Поляна для отдыха Класс пожарной опасности 2 Рекреационная х-ка: тип ландшафта Открытый с дерев., эстетическая оценка 1, рекреационная оценка Высокая, проходимость Хорошая, просматриваемость Хорошая																	

Мытищинский лесопарк | Функциональная зона: Рекреационная зона | Квартал 68

N выдела	Площадь, га	Состав. Покров, рельеф, Хар. лесн. культур. Кадастров. оценка	Подр. почва, особ. выд. исхожд. Кат. земель:	Подл. Про- ме- ра- ле- са	Я: У: С: у: а	Вы- со- та	Эле- мент	Воз- ра- ст	Вы- со- та	Ди- ам. ет.	Кл. бо- ни-	Гр. зр. зр.	Бо- та	Тип леса ТЛУ	Полн. ота леса сеч.:	Запас сырораст. Сумм: на 1 га	Кл. Запас на выделе, дес.кбм: общий: на выдел:	по составляющим породам	Запас на выделе, дес.кбм: по ре- вляющ:	Хозяйственные мероприятия: еди- ниц. вида	Захламлен. общий	Захламлен. лик- видн.	Захламлен. мероприятия
1	2	3	4	5	6	7	8	9	10	11	12	13	14	15	16	17	18	19	20	21	22	23	24
9	2.2	10Б	1	8	Б	20	8	8	2	1	3	Прчб С5	0.5	4	8.8	8.8							
		подлесок: ЛЩ, Р, ИВК Средний Класс пожарной опасности 5 Рекреационная х-ка: тип ландшафта Закрыт. гориз. сомкн, эстетическая оценка 1, рекреационная оценка Средняя, Устойчивые, проходимость Средняя, просматриваемость Средняя, треб. незначит. регулир. рекреации																					
10	10.1	Озеро											-										
		Класс пожарной опасности 5																					
		Итого по категории																					
	19.7															62							
		По составляющим породам																					
																	КЛО						
																	Б	34					
																	ЛП	28					
		Итого по кварталу																					
	31.7															85							
		По составляющим породам																					
																	С						
																	Е						
																	Д						
																	КЛ	1					
																	КЛО						
																	Б	52					
																	ЛП	28					
																	ИВД	4					

Отметка об изменениях после лесоустройства

N выдела	Площадь выдела	Наименование выполненного мероприятия, иного воздействия; изменение категории земли; хозяйства	Год проведения (возобновления)	Объемные показатели мероприятия, га, м3	Подпись лица произведшего запись

Мытищинский лесопарк | Функциональная зона: Особо охраняемая зона | Квартал 69

N выдела	Площадь, га	Состав. Покров, рельеф, исхожд. Хар. лесн. культур. Кадастров. оценка	Подр.	Подл.	Ярус	Элемент леса	Возраст, лет	Высота, м	Диаметр, см	Класс бонитета	Тип леса	Полнота	Запас сырораст. леса, Сумм. по пл. 1 га, куб.м	Кл. Запас на выделе, дес.кбм: общий на выдел	Кл. Запас на выделе, дес.кбм: по сечению	Хозяйственные мероприятия: Ред. сост.	Хозяйственные мероприятия: Сос. стояние	Хозяйственные мероприятия: Дин. стар.	Захламленность: общий	Захламленность: ликвидная	Захламленность: мероприятия по видам
1	2	3	4	5	6	7	8	9	10	11	12	13	14	15	16	17	18	19	20	21	22
9	2.2	Болото																			
		подлесок: ИВК Средний Класс пожарной опасности 5 Болота: Низинное, Осоковое Рекреационная х-ка: тип ландшафта Открытый с дерев., эстетическая оценка 3, рекреационная оценка Низкая, Средней устойчивости, проходимость Плохая, просматриваемость Плохая, требуется строгий режим рекреации																			
10	0.9	9Б1ОС	1	22	Б	60	22	20	6	2	2	Прчб	0.5	14	12.2	11					
					ОС							С4				1.2					
		подрост: 10Е (10) 1 м, 1 тыс.шт/га, благонадежный подлесок: Р, ЛЩ, ИВК Густой Класс пожарной опасности 5 Рекреационная х-ка: тип ландшафта Закрыт. гориз. сомкн, эстетическая оценка 1, рекреационная оценка Средняя, Устойчивые, проходимость Средняя, просматриваемость Средняя, регулирование рекреации не требуется																			
11	1.7	10Б	1	24	Б	60	24	24	6	2	1	Прчб	0.6	19	33	33					
												С4									
		подлесок: ИВК, Р Густой Класс пожарной опасности 5 Рекреационная х-ка: тип ландшафта Закрыт. гориз. сомкн, эстетическая оценка 1, рекреационная оценка Средняя, Устойчивые, проходимость Средняя, просматриваемость Средняя, регулирование рекреации не требуется																			
12	3.1	9Б1ОС	1	21	Б	60	21	20	6	2	2	Прчб	0.6	16	49.1	44.2					
					ОС							С4				4.9					
		подлесок: Р, ИВК Густой Класс пожарной опасности 5 Рекреационная х-ка: тип ландшафта Закрыт. гориз. сомкн, эстетическая оценка 1, рекреационная оценка Средняя, Устойчивые, проходимость Средняя, просматриваемость Средняя, регулирование рекреации не требуется																			

Мытищинский лесопарк | Функциональная зона: Особо охраняемая зона | Квартал 69

N выдела	Площадь, га	Состав. Покров, почва, рельеф, особ. выд. Исхожд. Хар. лесн. культур: Кадастров. оценка	Ярус	Элемент леса	Возраст	Высота	Диаметр	Класс бонитета	Тип леса	Полнота	Запас сырораст. леса, дес.кбм: Сумм: на 1 га	Кл. Запас на выделе, дес.кбм: общий	по преобл.	Категория хозяйства	Единица учета	Захламленность: общий	Хозяйственные мероприятия: лик-вида
1	2	3	4	5	6	7	8	9	10	11	12	13	14	15	16	17	18	19	20	21	22	23	24
13	1.2	10Б+ИВД,ОС	1	20	Б ИВД ОС	40	20	20	4	2	1	Прчб С4	0.5	12	14.2	14.2							
		подлесок: ИВК Редкий Класс пожарной опасности 5 Рекреационная х-ка: тип ландшафта Закрыт. гориз. сомкн, эстетическая оценка 1, рекреационная оценка Средняя, Устойчивые, проходимость Средняя, просматриваемость Средняя, регулирование рекреации не требуется																					
14	2.8	Болото Единичные деревья 10Б		8	Б	10	8	6				- 	0.5			1.4							
		Класс пожарной опасности 5 Болота: Низинное, Осоковое, Береза, % зарастания 10 Рекреационная х-ка: тип ландшафта Открытый без дер., эстетическая оценка 3, рекреационная оценка Низкая, проходимость Плохая, просматриваемость Плохая, требуется строгий режим рекреации																					
15	1.7	10Б	1	8	Б	15	8	6	2	1	2	Прчб С4	0.5	4	6.6	6.6							
		подлесок: ИВК Средний Класс пожарной опасности 5 Рекреационная х-ка: тип ландшафта Закрыт. гориз. сомкн, эстетическая оценка 1, рекреационная оценка Средняя, Устойчивые, проходимость Средняя, просматриваемость Средняя, регулирование рекреации не требуется																					
16	2.1	10Б+ОС	1	9	Б ОС	40	9	8	4	2	3	Прчб С4	0.5	4	8.3	8.3							
		подлесок: ИВК Средний Класс пожарной опасности 5 Рекреационная х-ка: тип ландшафта Закрыт. гориз. сомкн, эстетическая оценка 1, рекреационная оценка Средняя, Устойчивые, проходимость Средняя, просматриваемость Средняя, регулирование рекреации не требуется Особенности: Площадь заболочена																					

N выдела	Площадь, га	Состав.Подр.Подл.Покров,почва, рельеф,особ.выд.Происхожд.Кат.земель:Хар.лесн. культур:Кадастров.оценка	Я:Р:У:С	Высота:Яруса	Элемент:леса	Возраст	Высота	Диаметр	Кл.Гр.Бонитет	Кл.Гр.Бонитет	Тип леса ТЛУ	Полнота	Запас сырораст. леса, дес.кбм	Запас сырораст. леса, дес.кбм	Кл. Запас на выделе, дес.кбм	Кл. Запас на выделе, дес.кбм	Кл. Запас на выделе, дес.кбм	Кл. Запас на выделе, дес.кбм	Хозяйственные мероприятия
1	2	3	4	5	6	7	8	9	10	11	12	13	14	15	16	17	18	19	20	21	22	23	24
17	1.2	10Б	1	16	Б	35	16	16	4	2	2	Прчб С4	0.5	9	10.7	10.7							

подлесок: ИВК Средний
Класс пожарной опасности 5
Рекреационная х-ка: тип ландшафта Закрыт. гориз. сомкн, эстетическая оценка 1, рекреационная оценка Средняя, Устойчивые, проходимость Средняя, просматриваемость Средняя, регулирование рекреации не требуется
Особенности: Площадь заболочена

18	0.7	10Б+ОС	1	19	Б ОС	45	19	24	5	2	2	Прчб С4	0.5	11	8.1	8.1							

подлесок: ИВК Средний
Класс пожарной опасности 5
Рекреационная х-ка: тип ландшафта Закрыт. гориз. сомкн, эстетическая оценка 1, рекреационная оценка Средняя, Устойчивые, проходимость Средняя, просматриваемость Средняя, регулирование рекреации не требуется

19 14.5 Болото

-

Класс пожарной опасности 5
Болота: Низинное, Осоковое
Рекреационная х-ка: тип ландшафта Открытый без дер., эстетическая оценка 3, рекреационная оценка Низкая, Устойчивые, проходимость Плохая, просматриваемость Хорошая, рекреация не допускается

20 4.1 Озеро

-

Класс пожарной опасности 5

21 0.4 Озеро

-

Класс пожарной опасности 5

Мытищинский лесопарк | Функциональная зона: Особо охраняемая зона | Квартал 69

N выдела	Площадь, га	Покровы, почва, рельеф, особ. выд. исхожд. Хар. лесн. культур: Кадастров. оценка	Состав. Подр. Подл.	Ярус	Элемент	Возраст	Высота	Диаметр	Класс бонитета	Тип леса	Полнота	Запас сырораст. леса, дес.кбм: Сумм на 1 га пл. сеч.:	Кл. Запас на выделе, дес.кбм: общий	по породам	Характеристика насаждения: сост.	Категория	Единица: стояние	Захламленность: общий	Захламленность: лик.	Хозяйственные мероприятия: вида
1	2	3	4	5	6	7	8	9	10	11	12	13	14	15	16	17	18	19	20	21	22	23	24
22	0.5	Поляна для отдыха										ТЛУ											
													-										
		Класс пожарной опасности 2 Рекреационная х-ка: тип ландшафта Открытый с дерев., эстетическая оценка 1, рекреационная оценка Высокая, проходимость Хорошая, просматриваемость Хорошая																				
23	0.1	Болото										ТЛУ											
													-										
		Класс пожарной опасности 5 Болота: Низинное, Осоковое Рекреационная х-ка: тип ландшафта Открытый без дер., эстетическая оценка 3, рекреационная оценка Низкая, Устойчивые, проходимость Плохая, просматриваемость Хорошая, рекреация не допускается																				
24	0.9	Озеро										ТЛУ											
													-										
		Класс пожарной опасности 5																					
25	1.5	Культуры лесные										ТЛУ											
			10Б		1	20	Б	60	20	24	6	2	2	Прчб С4	0.6	14	20.5	20.5					
		Класс пожарной опасности 5 Рекреационная х-ка: тип ландшафта П/открыт груп. разм., эстетическая оценка 3, рекреационная оценка Низкая, Средней устойчивости, проходимость Средняя, просматриваемость Средняя, треб. незначит. регулир. рекреации																				
26	0.5	Река										ТЛУ											
													-										
		Класс пожарной опасности 5																					

Мытищинский лесопарк | Функциональная зона: Особо охраняемая зона | Квартал 69

N выдела	Площадь, га	Состав. Покров, рельеф, Характ. лесн. культур, Кадастров. оценка	Подр. почва, особ. выд., исхожд., Хар.	Подл. ре-, Про-, Кат. земель, ус-, оценка	Я: Р: У: С:	Вы-, со-, та-, Яр	Элемент	Воз: ра-, ле-, са-	Вы-: со-, ет-, ст-	Ди: Кл.Гр.Бо: ам: во: зр: та:	Тип леса, ТЛУ	Полн: ота, Сумм: а пл: сеч.:	Запас сырораст. леса, дес.кбм: на 1 га	Кл. Запас на выделе, дес.кбм: общий	по составляющим породам	Кл. то:	Запас на выделе, дес.кбм: ва: ре-, ни-, ных	Захламлен.: су-, рн: хо-, ди-, ос: ста:	Хозяйственные мероприятия: общий, лик-, вида	
1	2	3	4	5	6	7	8	9	10	11	12	13	14	15	16	17	18	19	20	21
27	1.0	Река																		
													-							
		Класс пожарной опасности 5																		
		Земли линейного протяжения: ширина 10.0 м, протяженность 1.06 км																		
28	0.2	Просеки квартальные																		
													-							
		Класс пожарной опасности 5																		
		Земли линейного протяжения: ширина 4.0 м, протяженность 0.56 км																		
29	0.4	Дорога автом.грунтовая																		
													-							
		Класс пожарной опасности 5																		
		Земли линейного протяжения: ширина 4.0 м, протяженность 1.03 км																		
		Итого по категории																		
	41.7													163				1		
		По составляющим породам																		
															Б	157				
															ОС	6				
															ИВД					

Мытищинский лесопарк | Функциональная зона: Рекреационная зона | Квартал 69

N выдела	Площадь, га	Состав. Покров, почва, рельеф, особ. выд. Хар. лесн. культур: Кадастров. оценка	Ярус	Элемент леса	Возраст	Высота	Диаметр	Кл. бонит.	Гр. возоб.	Тип леса	Полнота	Запас сырораст. Сумм: на 1 га пл. сечен.:	Кл. Запас на выделе, дес.кбм: общий	по преобл.	Хозяйственные мероприятия: хозяйственно-санитарные	Захламленность: общий	Захламленность: ликвидная	Хозяйственные мероприятия: мероприятия по видам
1	1.5	Культуры лесные																
		8Б2ЛП	1	19	Б	28	19	20	3	2	1А Сслм	0.6	13	19.2	15.4			
					ЛП			20			В2				3.8			
		подлесок: ЛЩ, Р Средний																
		Класс пожарной опасности 4																
		Культуры: год создания л/к 1990, состояние Удовлетворительные																
		Рекреационная х-ка: тип ландшафта Закрыт. гориз. сомкн, эстетическая оценка 2, рекреационная оценка Средняя, Устойчивые, проходимость Средняя, просматриваемость Средняя, регулирование рекреации не требуется																
2	0.2	8Б2ОС	1	21	Б	55	21	20	6	2	2 Сслм	0.6	16	4	3.2			
					ОС						В2				0.8			
		подлесок: ЛЩ, Р, МЛ Средний																
		Класс пожарной опасности 4																
		Рекреационная х-ка: тип ландшафта Закрыт. гориз. сомкн, эстетическая оценка 2, рекреационная оценка Средняя, Устойчивые, проходимость Средняя, просматриваемость Средняя, регулирование рекреации не требуется																
3	0.5	Поляна для отдыха																
		-																
		Класс пожарной опасности 2																
		Рекреационная х-ка: тип ландшафта Открытый с дерев., эстетическая оценка 2, рекреационная оценка Средняя																
4	0.5	Культуры лесные																
		8ЛП2Б	1	18	ЛП	28	18	20	3	2	1А Сслм	0.6	17	9.2	7.4			
					Б			20			В2				1.8			
		подлесок: Р Редкий																
		Класс пожарной опасности 4																
		Культуры: год создания л/к 1990, состояние Удовлетворительные																
		Рекреационная х-ка: тип ландшафта Закрыт. гориз. сомкн, эстетическая оценка 2, рекреационная оценка Средняя, Устойчивые, проходимость Средняя, просматриваемость Средняя, регулирование рекреации не требуется																
5	1.9	10Б	1	15	Б	40	15	16	4	2	3 Прчб	0.3	5	9.6	9.6			
											С4							
		Класс пожарной опасности 5																
		Рекреационная х-ка: тип ландшафта Открытый-редина, эстетическая оценка 2, рекреационная оценка Средняя, Устойчивые																

Мытищинский лесопарк Функциональная зона: Рекреационная зона Квартал 69

N выдела	Площадь, га	Состав.Подр.Подл.Покров,почва, рельеф,особ.выд.Происхожд.Кат.земель:Хар.лесн. культур:Кадастров.оценка	Я:Р:У:С	Высота:Яруса	Элемент:леса	Возраст	Высота	Диаметр	Кл.Гр.Бонитет	Кл.Гр.Бонитет	Тип леса ТЛУ	Полнота:Сумма пл. сеч.	Запас сырораст. леса, дес.кбм:на 1 га	Запас сырораст. леса, дес.кбм:общий на выдел	Запас сырораст. леса, дес.кбм:по составляющ.	Кл. Запас на выделе, дес.кбм:то:варн:ос:ти	Кл. Запас на выделе, дес.кбм:сухостоя:стар.	Кл. Запас на выделе, дес.кбм:ре-дин	Кл. Запас на выделе, дес.кбм:единичных дер.	Кл. Запас на выделе, дес.кбм:захламлен.:общий	Кл. Запас на выделе, дес.кбм:захламлен.:лик-вида	Хозяйственные мероприятия
1	2	3	4	5	6	7	8	9	10	11	12	13	14	15	16	17	18	19	20	21	22	23	24
6	1.2	10Б	1	15	Б	30	15	14	3	2	2	Прчб С4	0.6	10	11.6	11.6							
		подлесок: ИВК Редкий																					
		Класс пожарной опасности 5																					
		Рекреационная х-ка: тип ландшафта Закрыт. гориз. сомкн, эстетическая оценка 1, рекреационная оценка Средняя, Устойчивые, проходимость Средняя, просматриваемость Средняя, треб. незначит. регулир. рекреации																					
7	4.3	Прогалина			Е																		Лес.культуры
		Единичные деревья									1А	-											
		10Б		15	Б	40	15	16				В2		1						4.3			
		Класс пожарной опасности 3																					
		Рекреационная х-ка: тип ландшафта Открытый без дер., эстетическая оценка 2, рекреационная оценка Средняя, Устойчивые, проходимость Хорошая, просматриваемость Хорошая, треб. незначит. регулир. рекреации																					
8	1.1	10ЛП	1	18	ЛП	30	18	16	3	2	1А	Сслм В2	0.5	14	15	15							
		подлесок: Р, ЛЩ Редкий																					
		Класс пожарной опасности 4																					
		Рекреационная х-ка: тип ландшафта Закрыт. гориз. сомкн, эстетическая оценка 2, рекреационная оценка Средняя, Устойчивые, проходимость Хорошая, просматриваемость Хорошая, регулирование рекреации не требуется																					
		Итого по категории																					
	11.2														69					4			
		По составляющим породам																					
															Б	42							
															ОС	1							
															ЛП	26							
		Итого по кварталу																					
	52.9														231					6			
		По составляющим породам																					
															Б	198							
															ОС	7							
															ЛП	26							
															ИВД								

Отметка об изменениях после лесоустройства

N выдела	Площадь выдела	Наименование выполненного мероприятия, иного воздействия; изменение категории земли; хозяйства	Год проведения (возобновления)	Объемные показатели мероприятия, га, м3	Подпись лица произведшего запись	N выдела	Площадь выдела	Наименование выполненного мероприятия, иного воздействия; изменение категории земли; хозяйства	Год проведения (возобновления)	Объемные показатели мероприятия, га, м3	Подпись лица произведшего запись

Мытищинский лесопарк | Функциональная зона: Особо охраняемая зона | Квартал 70

N выдела	Площадь, га	Состав. Покров, рельеф, исходжд. Хар.лесн. культур: Кадастров.оценка	Подр.	Подл.	Я	Вы-ус	Элемент	Воз-ра	Вы-со-ет	Ди-ам	Кл.бон-ит	Гр.зр-ст	Бон-ит	Тип леса ТЛУ	Полнота	Запас сырораст. леса, дес.кбм: Сумм. на 1 га	Кл. Запас на выделе, дес.кбм: общий	по сост.	Хозяйственные мероприятия: рн-хо-зяйств.	еди-нич-ных	захламлен. общий	лик-вида	дер.
1	2.1	Культуры лесные																					
		10Б	1	21	Б	30	21	20	3	2	1	Дчрш СЗ			0.4	10	20.7	20.7					
		10ЛП	2	10	ЛП	30	10	8							0.4	4	8.3	8.3					
		подлесок: БЗН Редкий																					
		Класс пожарной опасности 4																					
		Культуры: год создания л/к 1988, состояние Удовлетворительные																					
		Рекреационная х-ка: тип ландшафта Закрыт. вертик.сомкн, эстетическая оценка 2, рекреационная оценка Средняя, Устойчивые, проходимость Хорошая, просматриваемость Хорошая, регулирование рекреации не требуется																					
2	1.5	Культуры лесные																					
		10ЛП+Б,ИВД,КЛЯ	1	14	ЛП Б ИВД КЛЯ	40	14	14	4	2	3	Дчрш СЗ			0.5	10	15.3	15.3					
		Класс пожарной опасности 4																					
		Культуры: год создания л/к 1988, состояние Удовлетворительные																					
		Рекреационная х-ка: тип ландшафта П/открыт рав. разм., эстетическая оценка 2, рекреационная оценка Средняя, Устойчивые, проходимость Средняя, просматриваемость Средняя, треб. незначит. регулир. рекреации																					
3	0.3	Культуры лесные																					
		10Б	1	21	Б	30	21	20	3	2	1	Дчрш СЗ			0.4	10	3.1	3.1					
		10ЛП	2	10	ЛП	30	10	8							0.4	4	1.3	1.3					
		подлесок: БЗН Редкий																					
		Класс пожарной опасности 4																					
		Культуры: год создания л/к 1988, состояние Удовлетворительные																					
		Рекреационная х-ка: тип ландшафта Закрыт. вертик.сомкн, эстетическая оценка 2, рекреационная оценка Средняя, Устойчивые, проходимость Хорошая, просматриваемость Хорошая, регулирование рекреации не требуется																					

Мытищинский лесопарк — Функциональная зона: Особо охраняемая зона — Квартал 70

N выдела	Площадь, га	Состав. Покров, почва, рельеф, особ. выд. исхожд. Хар. лесн. культур. Кадастров. оценка	Ярус	Элемент леса	Возраст	Высота	Диаметр	Класс бонитета	Тип леса	Полнота	Запас сырораст. леса, дес.кбм/га	Кл. Запас на выделе, дес.кбм: общий	Кл. Запас на выделе, дес.кбм: по ТЛУ	Хозяйственные мероприятия: единичные, захламленность, лик-нич-ных, общий, лик-видам
1	2	3	4 5	6	7	8	9	10	11	12	13	14	15	16 17 18 19 20 21 22 23 24
4	0.4	Поляна												
		-												
		Класс пожарной опасности 2												
		Рекреационная х-ка: тип ландшафта Открытый без дер., эстетическая оценка 1, рекреационная оценка Высокая, проходимость Хорошая, просматриваемость Хорошая, треб. незначит. регулир. рекреации												
5	1.3	10Б+ИВД,ОС	1	Б	40	19	16	4	2	1	Дчрш	0.5	11	14.4 14.4
				ИВД							СЗ			
				ОС										
		подлесок: КРЛ, Р, ТЛН Средний												
		Класс пожарной опасности 4												
		Рекреационная х-ка: тип ландшафта П/открыт рав. разм., эстетическая оценка 2, рекреационная оценка Средняя, Устойчивые, проходимость Средняя, просматриваемость Средняя, треб. незначит. регулир. рекреации												
6	2.0	Поляна												
		Единичные деревья								1	Дчрш			
		10Б	1	Б	50	16	20				СЗ	1		2
		Класс пожарной опасности 2												
		Рекреационная х-ка: тип ландшафта Открытый с дерев., эстетическая оценка 2, рекреационная оценка Средняя, Устойчивые, проходимость Средняя, просматриваемость Хорошая, треб. незначит. регулир. рекреации												
7	0.6	Культуры лесные												
		8ЛП2Б+ОС	1	ЛП	36	10	14	4	2	3	Дчрш	0.6	8	4.6 3.7
				Б	36	16	20				СЗ			0.9
				ОС			20							
		Класс пожарной опасности 4												
		Культуры: год создания л/к 1983, состояние Удовлетворительные												
		Рекреационная х-ка: тип ландшафта П/открыт рав. разм., эстетическая оценка 2, рекреационная оценка Средняя, Устойчивые, проходимость Хорошая, просматриваемость Хорошая, треб. незначит. регулир. рекреации												

N выдела	Площадь, га	Состав.Подр.Подл.Покров,почва, рельеф,особ.выд.Происхожд.Кат.земель Хар.лесн. культур Кадастров.оценка	Я Р У С	Высота Яруса	Элемент леса	Возраст	Высота	Диаметр	Кл.Гр.Бонит	Тип леса ТЛУ	Полнота	Запас сырораст. леса, дес.кбм	Кл. Запас на выделе, дес.кбм	Хозяйственные мероприятия
1	2	3	4	5	6	7	8	9	10	11	12	13	14	15
8	4.4	10Б+ИВД,ОС	1	16	Б ИВД ОС	50	16	16	5	2	3	Ечрш С3	0.8	14

16	17	18	19	20	21	22	23	24
61.3	61.3							

подлесок: ТЛН Средний
Класс пожарной опасности 4
Рекреационная х-ка: тип ландшафта Закрыт. гориз. сомкн, эстетическая оценка 2, рекреационная оценка Низкая, Средней устойчивости, проходимость Плохая, просматриваемость Средняя, регулирование рекреации не требуется
Особенности: Площадь заболочена

9 0.1 Болото
-

Класс пожарной опасности 5
Болота: Низинное, Осоковое, Тальник, % зарастания 5

10	1.6	7Б2ОС1ИВД	1	12	Б ОС ИВД	35	12	8	4	2	3	Прчб С5	0.8	10	16.1	11.3 3.2 1.6

подлесок: Р, ТЛН Густой
Класс пожарной опасности 5
Рекреационная х-ка: тип ландшафта Закрыт. гориз. сомкн, эстетическая оценка 2, рекреационная оценка Средняя, Устойчивые, проходимость Плохая, просматриваемость Плохая, треб. значит. регулир. рекреации

11 1.1 Болото
Единичные деревья -
10Б+ИВД 10 Б ИВД 30 10 10
Класс пожарной опасности 5

Болота: Верховое, Осоковое, Тальник, % зарастания 30

12 7.3 Болото
-

Класс пожарной опасности 5
Болота: Низинное, Осоко-Сфагновое, Береза, % зарастания 5

Мытищинский лесопарк — Функциональная зона: Особо охраняемая зона — Квартал 70

N выдела	Площадь, га	Состав. Покров, почва, рельеф, особ. выд. Исхожд. Хар. лесн. культур: Кадастров. оценка	Подр.	Подл.	Возр.	Бонит.	Полнота	Запас сырораст. леса, дес.кбм	Кл. ТЛУ	Запас на выделе, дес.кбм: общий	Запас на выделе, дес.кбм: по сост.	Запас на выделе, дес.кбм: хозяйственные	Ед. дер.	Захламленность	Лик. вида	Мероприятия
1	2	3	4	5	6	7	8	9	10	11	12	13	14	15	16	17
13	2.9	Насажд.с пород.иск.пр. 10Б+ОС	1	21	Б ОС	36	21	20 4 20	2	1	Прчб С4	0.7	18	52.3	52.3	
		подлесок: СВД, Р, МЛ Средний Класс пожарной опасности 5 Краснокнижные растения: Незабудка лесная, Ландыш майский Рекреационная х-ка: тип ландшафта Закрыт. гориз. сомкн, эстетическая оценка 2, рекреационная оценка Средняя, Устойчивые, проходимость Средняя, просматриваемость Средняя, регулирование рекреации не требуется														
14	0.8	Прогалина Единичные деревья 10Б			Б	16		60 16 20		1	- С4	1		0.8		Лес.культуры
		Класс пожарной опасности 3 Рекреационная х-ка: тип ландшафта Открытый-редина, эстетическая оценка 3, рекреационная оценка Низкая, Средней устойчивости, проходимость Плохая, просматриваемость Хорошая, требуется строгий режим рекреации Особенности: Провед.мер-тий хоз.нецелесообразно, Площадь заболочена														
15	0.4	Река						-								
		Класс пожарной опасности 5 Земли линейного протяжения: ширина 10.0 м, протяженность 0.39 км														
16	0.2	Просеки квартальные						-								
		Класс пожарной опасности 5 Земли линейного протяжения: ширина 4.0 м, протяженность 0.45 км														
17	0.2	Дорога автом.грунтовая						-								
		Класс пожарной опасности 5 Земли линейного протяжения: ширина 4.0 м, протяженность 0.43 км														

Мытищинский лесопарк Функциональная зона: Особо охраняемая зона Квартал 70

N выдела	Площадь, га	Состав.Подр.Подл.Покров,почва, рельеф,особ.выд.Происхожд.Кат.земель Хар.лесн. культур Кадастров.оценка	Я Р У С	Высота Яруса	Элемент леса	Возраст	Высота	Диаметр	Кл.возраста	Гр.возраста	Бонитет	Тип леса ТЛУ	Полнота Сумма пл. сеч.	Запас сырораст. леса, дес.кбм на 1 га	общий на выдел	по составляющ	Кл. то ва рн ос ти	Запас на выделе, дес.кбм: сухостоя стар.	ре дин	единичных дер.	захламлен. общий	лик вида	Хозяйственные мероприятия
1	2	3	4	5	6	7	8	9	10	11	12	13	14	15	16	17	18	19	20	21	22	23	24

Итого по категории

27.0		198	3

По составляющим породам

КЛЯ	
Б	164
ОС	3
ЛП	29
ИВД	2

Итого по кварталу

27.0		198	3

По составляющим породам

КЛЯ	
Б	164
ОС	3
ЛП	29
ИВД	2

Отметка об изменениях после лесоустройства

N выдела	Площадь выдела	Наименование выполненного мероприятия, иного воздействия; изменение категории земли; хозяйства	Год проведения (возобновления)	Объемные показатели мероприятия, га, м3	Подпись лица произведшего запись

Мытищинский лесопарк | Функциональная зона: Особо охраняемая зона | Квартал 71

N выдела	Площадь, га	Состав. Покров, рельеф, исхожд. Хар.лесн. культур: Кадастров.оценка	Подр. почва, особ.выд. Кат.земель	Подл. Про:	Я: У: С:	Вы- сомкн.	Элемент леса	Возр.	Вы- сота	Ди- ам	Кл. сом	Гр. вос	Бон. нот	Тип леса ТЛУ	Полн.	Запас сырораст. Сумм: на 1 га: общий выдел:	Запас сырораст. по преобл. составл.	Кл. рн: хозяйств.	Запас на выделе, дес.кбм: захламлен. общий	Запас на выделе, дес.кбм: захламлен. лик- вида	Хозяйственные мероприятия
1	4.5	Пастбище																			
		-																			
		Класс пожарной опасности 5																			
		Угодья: Служеб.надел лес.охр., Низкого качества, Заливной, Покрытый кочками, Береза, % зарастания 5																			
2	3.1	Насажд.с пород.иск.пр.																			
		9Б1ОС	1	20	Б	50	20	16	5	2	2	Ечрш	0.5	12	37.7	33.9					
					ОС							СЗ				3.8					
		подлесок: Р, ТЛН Средний																			
		Класс пожарной опасности 4																			
		Краснокнижные растения: Ландыш майский																			
		Рекреационная х-ка: тип ландшафта П/открыт рав. разм., эстетическая оценка 2, рекреационная оценка Средняя, Устойчивые, проходимость Средняя, просматриваемость Средняя, треб. незначит. регулир. рекреации																			
		Особенности: Состав неоднородный, Полнота неравномерная																			
3	0.2	Культуры лесные																			
		10Б	1	8	Б	19	8	14	2	1	3	Ечрш	0.7	5	0.9	0.9					
												СЗ									
		Класс пожарной опасности 4																			
		Культуры: год создания л/к 2001, состояние Удовлетворительные																			
		Рекреационная х-ка: тип ландшафта Закрыт. гориз. сомкн, эстетическая оценка 2, рекреационная оценка Средняя, Устойчивые, проходимость Средняя, просматриваемость Средняя, треб. незначит. регулир. рекреации																			
4	0.2	Культуры лесные																			
		10Б	1	8	Б	19	8	14	2	1	3	Ечрш	0.7	5	1.1	1.1					
												СЗ									
		Класс пожарной опасности 4																			
		Культуры: год создания л/к 2001, состояние Удовлетворительные																			
		Рекреационная х-ка: тип ландшафта Закрыт. гориз. сомкн, эстетическая оценка 2, рекреационная оценка Средняя, Устойчивые, проходимость Средняя, просматриваемость Средняя, треб. незначит. регулир. рекреации																			

Мытищинский лесопарк | Функциональная зона: Особо охраняемая зона | Квартал 71

N выдела	Площадь, га	Состав. Покров, почва, рельеф, особ. выд. Исхожд. Хар. лесн. культур: Кадастров. оценка	Подр.	Подл.	Ярус	Элемент леса	Возраст, лет	Высота, м	Диаметр, см	Класс бонитета	Тип леса	Полнота	Запас сырораст. леса, дес.кбм: Сумм: на 1 га пл. сеч.:	Кл. Запас на выделе, дес.кбм: общий	по ТЛУ	Хозяйственные мероприятия: захламленность	единичного вида	Примечание
1	2	3	4	5	6	7	8	9	10	11	12	13	14	15	16	17	18	19
5	4.0	Болото																-
		Класс пожарной опасности 5 Болота: Низинное, Осоковое, Тальник, % зарастания 10																
6	1.1	Болото																-
		Класс пожарной опасности 5 Болота: Низинное, Осоковое, Тальник, % зарастания 30																
7	3.0	Болото																-
		Класс пожарной опасности 5 Болота: Низинное, Осоковое, Тальник, % зарастания 10																
8	0.6	Культуры лесные																
		10ЛП	1	8	ЛП	32	8	12	4	2	4	Сдм В4	0.7	4	2.3	2.3		
		Класс пожарной опасности 5 Культуры: год создания л/к 1988, состояние Удовлетворительные Рекреационная х-ка: тип ландшафта Закрыт. гориз. сомкн, эстетическая оценка 2, рекреационная оценка Высокая, Повышенной устойчивости, проходимость Хорошая, просматриваемость Хорошая, регулирование рекреации не требуется Особенности: Полнота неравномерная																
9	0.2	10Б+ИВД,ОС	1	19	Б ИВД ОС	40	19	16	4	2	1	Дчрш С3	0.6	13	2.2	2.2		
		подлесок: Р, БЗН Редкий Класс пожарной опасности 4 Рекреационная х-ка: тип ландшафта П/открыт рав. разм., эстетическая оценка 2, рекреационная оценка Средняя, Устойчивые, проходимость Средняя, просматриваемость Средняя, регулирование рекреации не требуется																

N выдела	Площадь, га	Состав.Покров,льеф,исхожд.Хар.лесн.Кадастров	Подр.почва,особ.Кат.лесн.оценка	Подл.выд.земель культур	Я.Р.У.С	Высота Яруса	Элемент леса	Возраст	Высота	Диаметр	Кл.возраста	Гр.возраста	Бонитет	Тип леса ТЛУ	Полнота	Запас сырораст. леса, дес.кбм			Кл. Запас на выделе, дес.кбм						Хозяйственные мероприятия
															Сумма пл. сеч.	на 1 га	общий на выдел	по составляющ	Кл. Запас на выделе, дес.кбм: то: вар: ос: ти	сухостоя стар.	ре-дин	единичных дер.	захламлен. общий	лик-вида	
1	2	3	4	5	6	7	8	9	10	11	12	13	14	15	16	17	18	19	20	21	22	23	24	

10 2.6 Пастбище

-

Класс пожарной опасности 5
Угодья: Служеб.надел лес.охр., Низкого качества, Заливной, Заросший, Береза, % зарастания 10

11 0.1 10Б 1 10 Б 25 10 12 3 2 3 Дчрш 0.6 5 0.5 0.5
С3

Класс пожарной опасности 4
Рекреационная х-ка: тип ландшафта П/открыт рав. разм., эстетическая оценка 2, рекреационная оценка Средняя, Устойчивые, проходимость Плохая, просматриваемость Средняя, треб. значит. регулир. рекреации

12 0.3 10Б 1 17 Б 40 17 16 4 2 2 Дчрш 0.6 11 3.2 3.2
С3

Класс пожарной опасности 4
Рекреационная х-ка: тип ландшафта П/открыт рав. разм., эстетическая оценка 2, рекреационная оценка Средняя, Устойчивые, проходимость Средняя, просматриваемость Средняя, треб. значит. регулир. рекреации
Особенности: Полнота неравномерная

13 0.8 Культуры лесные
10Б 1 20 Б 50 20 20 5 2 2 Дчрш 0.5 12 10 10
С3
10ЛП 2 12 ЛП 50 12 10 0.3 4 3.3 3.3

Класс пожарной опасности 4
Культуры: год создания л/к 1970, состояние Удовлетворительные
Рекреационная х-ка: тип ландшафта Закрыт. вертик.сомкн, эстетическая оценка 2, рекреационная оценка Средняя, Устойчивые, проходимость Хорошая, просматриваемость Хорошая, регулирование рекреации не требуется

Мытищинский лесопарк | Функциональная зона: Особо охраняемая зона | Квартал 71

N выдела	Площадь, га	Состав. Покров, рельеф, исходд. Хар. лесн. культур. Кадастров. оценка	Подр. почва, особ. Кат. земель	Подл. выд. сост.	Я: Возраст	Вы-ел	Элемент леса	Воз: Вы-сота	Ди: Кл. Гр. Бо: ам: во: во: ни: та: ра: ст: та	Тип леса, ТЛУ	Полн: ота леса, сеч.: а пл: 1 га	Запас сырораст. дес.кбм	Кл. Запас на выделе, дес.кбм: то:	на выдел	Запас: общий	по: рн: хо- ва: су- соста: ос: стоя: дин	ре- ди- нич- ных	захламлен.: общий	лик- вида	Хозяйственные мероприятия
1	2	3	4	5	6	7	8	9	10 11 12	13	14	15	16	17	18	19	20	21	22	23	24
14	0.2	Культуры лесные																			
		10Б		1	16	Б	30	16	14 3 2 1	Дчрш СЗ	0.8	14	2.6	2.6							
		Класс пожарной опасности 4																			
		Культуры: год создания л/к 1988, состояние Удовлетворительные																			
		Рекреационная х-ка: тип ландшафта Закрыт. вертик.сомкн, эстетическая оценка 2, рекреационная оценка Средняя, Устойчивые, проходимость Средняя, просматриваемость Средняя, треб. незначит. регулир. рекреации																			
		Особенности: Провед.мер-тий хоз.нецелесообразно																			
15	0.1	Культуры лесные																			
		10Б		1	20	Б	40	20	20 4 2 1	Дчрш СЗ	0.5	12	1.2	1.2							
		10ЛП		2	12	ЛП	40	12	8		0.3	4	0.4	0.4							
		Класс пожарной опасности 4																			
		Культуры: год создания л/к 1980, состояние Удовлетворительные																			
		Рекреационная х-ка: тип ландшафта Закрыт. вертик.сомкн, эстетическая оценка 2, рекреационная оценка Средняя, Устойчивые, проходимость Хорошая, просматриваемость Хорошая, регулирование рекреации не требуется																			
16	0.4	Пашня								-											
		Класс пожарной опасности 5																			
		Угодья: Служеб.надел лес.охр., Низкого качества, Заливной, Заросший, Береза, % зарастания 30																			
17	2.2	Культуры лесные																			
		10Б		1	20	Б	38	20	20 4 2 1	Дчрш СЗ	0.7	17	37.1	37.1							
		подлесок: БЗН, Р, МЛ Редкий																			
		Класс пожарной опасности 4																			
		Культуры: год создания л/к 1980																			
		Рекреационная х-ка: тип ландшафта Закрыт. гориз. сомкн, эстетическая оценка 1, рекреационная оценка Высокая, Повышенной устойчивости, проходимость Хорошая, просматриваемость Хорошая, регулирование рекреации не требуется																			

N выдела	Площадь, га	Состав.Подр.Подл.Покров,почва, рельеф,особ.выд.Происхожд.Кат.земель:Хар.лесн. культур:Кадастров.оценка	Я:Р:У:С	Высота:Ярус:а	Элемент:леса	Возраст	Высота	Диаметр	Кл.Гр.Бонит:зр:ас:та	Кл.Гр.Бонит:зр:ас:та	Тип леса:ТЛУ	Полнота:Сумма пл:сеч.	Запас сырораст. леса, дес.кбм:на 1 га	Запас сырораст. леса, дес.кбм:общий:на выдел	Запас сырораст. леса, дес.кбм:по составляющ	Кл. Запас на выделе, дес.кбм:товарн:ости	Кл. Запас на выделе, дес.кбм:сухостоя:стар.	Кл. Запас на выделе, дес.кбм:редин	Кл. Запас на выделе, дес.кбм:единичных дер.	Кл. Запас на выделе, дес.кбм:захламлен.:общий	Кл. Запас на выделе, дес.кбм:захламлен.:лик-вида	Хозяйственные мероприятия
1	2	3	4	5	6	7	8	9	10	11	12	13	14	15	16	17	18	19	20	21	22	23	24
18	0.7	Культуры лесные																					
		10ЛП+ОС	1	12	ЛП ОС	35	12	10	4	2	3	Дчрш С3	0.7	10	7.1	7.1							
		Класс пожарной опасности 4																					
		Культуры: год создания л/к 1985, состояние Удовлетворительные																					
		Рекреационная х-ка: тип ландшафта Закрыт. гориз. сомкн, эстетическая оценка 2, рекреационная оценка Средняя, Устойчивые, проходимость Хорошая, просматриваемость Хорошая, регулирование рекреации не требуется																					
19	0.3	10Б	1	17	Б	40	17	16	4	2	2	Ечрш С3	0.5	10	3.2	3.2							
		Класс пожарной опасности 4																					
		Рекреационная х-ка: тип ландшафта П/открыт рав. разм., эстетическая оценка 2, рекреационная оценка Средняя, Устойчивые, проходимость Средняя, просматриваемость Средняя, треб. незначит. регулир. рекреации																					
		Особенности: Полнота неравномерная																					
20	4.1	Болото										-											
		Класс пожарной опасности 5																					
		Болота: Низинное, Осоковое, Ива козья, % зарастания 5																					
21	2.4	Насажд.с пород.иск.пр.																					
		10Б	1	28	Б	55	28	24	6	2	1	Дчрш С3	0.4	14	34	34							
		подлесок: ТЛН Средний																					
		Класс пожарной опасности 4																					
		Рекреационная х-ка: тип ландшафта П/открыт рав. разм., эстетическая оценка 2, рекреационная оценка Средняя, Устойчивые, проходимость Средняя, просматриваемость Хорошая, треб. незначит. регулир. рекреации																					
		Особенности: Полнота неравномерная																					

N выдела	Площадь, га	Состав.Подр.Подл.Покров,почва, рельеф,особ.выд.Происхожд.Кат.земель Хар.лесн. культур Кадастров.оценка	Я Р У С	Высота Яруса	Элемент леса	Возраст	Высота	Диаметр	Кл.Гр.Бонит	Кл.Гр.Бонит	Тип леса ТЛУ	Полнота Сумма пл. сеч.	Запас сырораст. леса, дес.кбм на 1 га	Запас сырораст. леса, дес.кбм общий на выдел	Запас сырораст. леса, дес.кбм по составляющ	Кл. Запас на выделе, дес.кбм: товарн. ос. ти	Кл. Запас на выделе, дес.кбм: сухостоя стар.	Кл. Запас на выделе, дес.кбм: ре-дин	Кл. Запас на выделе, дес.кбм: единичных дер.	Кл. Запас на выделе, дес.кбм: захламлен. общий	Кл. Запас на выделе, дес.кбм: захламлен. лик-вида	Хозяйственные мероприятия
1	2	3	4	5	6	7	8	9	10	11	12	13	14	15	16	17	18	19	20	21	22	23	24
22	1.3	Культуры лесные																					
		10Б	1	20	Б	37	20	16	4	2	1	Дчрш С3	0.7	17	21.7	21.7							
		подлесок: БЗН Редкий																					
		Класс пожарной опасности 4																					
		Культуры: год создания л/к 1983, состояние Удовлетворительные																					
		Рекреационная х-ка: тип ландшафта Закрыт. гориз. сомкн, эстетическая оценка 2, рекреационная оценка Средняя, Устойчивые, проходимость Хорошая, просматриваемость Хорошая, треб. незначит. регулир. рекреации																					
23	2.2	Культуры лесные																					
		10Б+ОС	1	20	Б ОС	60	20	20 20	6	2	2	Дчрш С3	0.4	10	21.9	21.9							
		10ЛП	2	10	ЛП	40	10	12					0.4	4	8.8	8.8							
		Класс пожарной опасности 4																					
		Культуры: год создания л/к 1960, состояние Удовлетворительные																					
		Рекреационная х-ка: тип ландшафта Закрыт. вертик.сомкн, эстетическая оценка 2, рекреационная оценка Средняя, Устойчивые, проходимость Хорошая, просматриваемость Хорошая, треб. незначит. регулир. рекреации																					
24	0.8	10Б	1	20	Б	35	20	20	4	2	1	Дчрш С3	0.5	12	9	9							
		подлесок: БЗН, МЛ Средний																					
		Класс пожарной опасности 4																					
		Краснокнижные растения: Лекарственное сырье, Чистотел бол.																					
		Рекреационная х-ка: тип ландшафта П/открыт рав. разм., эстетическая оценка 2, рекреационная оценка Средняя, Устойчивые, проходимость Средняя, просматриваемость Хорошая, регулирование рекреации не требуется																					

N выдела	Площадь, га	Состав.Подр.Подл.Покров,почва, рельеф,особ.выд.Происхожд.Кат.земель:Хар.лесн. культур:Кадастров.оценка	Я:Р:У:С	Высота:Яруса	Элемент:леса	Возраст	Высота	Диаметр	Кл.Гр.Бонитет	Кл.Гр.Бонитет	Тип леса ТЛУ	Полнота:Сумма пл. сеч.	Запас сырораст. леса, дес.кбм:на 1 га	Запас сырораст. леса, дес.кбм:общий на выдел	Запас сырораст. леса, дес.кбм:по составляющ	Кл. Запас на выделе, дес.кбм:товарн:ос:ти	Кл. Запас на выделе, дес.кбм:сухостоя:стар.	Кл. Запас на выделе, дес.кбм:ре-дин	Кл. Запас на выделе, дес.кбм:единичных дер.	Кл. Запас на выделе, дес.кбм:захламлен.:общий	Кл. Запас на выделе, дес.кбм:захламлен.:лик-вида	Хозяйственные мероприятия
1	2	3	4	5	6	7	8	9	10	11	12	13	14	15	16	17	18	19	20	21	22	23	24
25	1.0	Прогалина			Б																		Лес.культуры
		Единичные деревья									1	-											
		10Б		16	Б	60	16	20				С4		1						1			

подлесок: ТЛН Средний
Класс пожарной опасности 3
Рекреационная х-ка: тип ландшафта Открытый-редина, эстетическая оценка 3, рекреационная оценка Низкая, Средней устойчивости, проходимость Хорошая, просматриваемость Хорошая, регулирование рекреации не требуется
Особенности: Площадь заболочена, Провед.мер-тий хоз.нецелесообразно

26	1.5	Болото																				
												-										

Класс пожарной опасности 5
Болота: Низинное, Осоковое, Тальник, % зарастания 10

27	0.8	10Б+ОС,ИВД	1	21	Б	60	21	2	6	2	2	Дчрш	0.5	13	10.9	10.9						
					ОС							С3										
					ИВД																	

Класс пожарной опасности 4
Рекреационная х-ка: тип ландшафта П/открыт рав. разм., эстетическая оценка 2, рекреационная оценка Средняя, Устойчивые, проходимость Плохая, просматриваемость Средняя, треб. незначит. регулир. рекреации
Особенности: Полнота неравномерная

28	0.1	Культуры лесные																				
		10ЛП+ОС	1	12	ЛП	35	12	10	4	2	3	Дчрш	0.7	10	1	1						
					ОС							С3										

Класс пожарной опасности 4
Культуры: год создания л/к 1985, состояние Удовлетворительные
Рекреационная х-ка: тип ландшафта Закрыт. гориз. сомкн, эстетическая оценка 2, рекреационная оценка Средняя, Устойчивые, проходимость Хорошая, просматриваемость Хорошая, регулирование рекреации не требуется

N выдела	Площадь, га	Состав.Подр.Подл.:Покров,почва, рельеф,исхожд.Кат.земель:Хар.лесн. культур:Кадастров.оценка	Я:Р:У:С:ус:а	Вы-сота	Элемент: ярус	Воз:со-ста	Вы-:ст:та	Ди:ам:ет:р	Кл.Гр.Бо:зр:зр:ас:та	Кл.Гр.Бо:зр:зр:ас:та	Кл.Гр.Бо:зр:зр:ас:та	Тип леса ТЛУ	Полн:ота : леса, сеч.:	Запас сырораст. : леса, дес.кбм Сумм: на 1 га	Кл. Запас на выделе, дес.кбм: то:---: общий:по выдел:вляющ	ва:су- рн:хо- соста:ос:стоя:ти:стар.	ре- дин	еди-:нич-:ных дер.:	захламлен.:----------: общий:лик-:вида:	Хозяйственные мероприятия
1	2	3	4	5	6	7	8	9	10	11	12	13	14	15	16	17	18	19	20	21	22	23	24

29 0.1 Тропа

-

Класс пожарной опасности 5
Земли линейного протяжения: ширина 2.0 м, протяженность 0.77 км

30 0.4 Река

-

Класс пожарной опасности 5
Земли линейного протяжения: ширина 10.0 м, протяженность 0.44 км

31 0.7 Канава мелиоратив.

-

Класс пожарной опасности 5
Земли линейного протяжения: ширина 10.0 м, протяженность 0.77 км

32 0.3 Просеки квартальные

-

Класс пожарной опасности 5
Земли линейного протяжения: ширина 4.0 м, протяженность 0.72 км

33 0.3 Дорога автом.грунтовая

-

Класс пожарной опасности 5
Земли линейного протяжения: ширина 4.0 м, протяженность 0.88 км

Итого по категории
40.7 220 1

Мытищинский лесопарк Функциональная зона: Особо охраняемая зона Квартал 71

N выдела	Площадь, га	Состав.Подр.Подл.Покров,почва, рельеф,особ.выд.Происхожд.Кат.земель:Хар.лесн. культур:Кадастров.оценка	Я:Р:У:С	Высота:Яруса	Элемент:леса	Возраст	Высота	Диаметр	Кл.Гр.Бонитет	Кл.Гр.Бонитет	Тип леса ТЛУ	Полнота:Сумма пл. сеч.	Запас сырораст. леса, дес.кбм: на 1 га	Запас сырораст. леса, дес.кбм: общий на выдел	Запас сырораст. леса, дес.кбм: по составляющ.	Кл. Запас на выделе, дес.кбм: товарн:ос:ти	Кл. Запас на выделе, дес.кбм: сухостоя:стар.	Кл. Запас на выделе, дес.кбм: ре-дин	Кл. Запас на выделе, дес.кбм: единичных дер.	Кл. Запас на выделе, дес.кбм: захламлен.:общий	Кл. Запас на выделе, дес.кбм: захламлен.:лик-вида	Хозяйственные мероприятия
1	2	3	4	5	6	7	8	9	10	11	12	13	14	15	16	17	18	19	20	21	22	23	24

По составляющим породам

Б	193
ОС	4
ЛП	23
ИВД	

Итого по кварталу

40.7	220		1

По составляющим породам

Б	193
ОС	4
ЛП	23
ИВД	

Отметка об изменениях после лесоустройства

N выдела	Площадь выдела	Наименование выполненного мероприятия, иного воздействия; изменение категории земли; хозяйства	Год проведения (возобновления)	Объемные показатели мероприятия, га, м3	Подпись лица произведшего запись	N выдела	Площадь выдела	Наименование выполненного мероприятия, иного воздействия; изменение категории земли; хозяйства	Год проведения (возобновления)	Объемные показатели мероприятия, га, м3	Подпись лица произведшего запись

Мытищинский лесопарк | Функциональная зона: Особо охраняемая зона | Квартал 72

N выдела	Площадь, га	Состав. Покров, почва, рельеф, особ. выд. Исхожд. Хар. лесн. культур: Кадастров. оценка	Подр.	Подл.	Ярус	Возраст	Элемент леса	Высота	Диаметр	Класс бонитета	Полнота	Тип леса	Полнота	Запас сырораст. леса, дес.кбм: Сумм на 1 га	Кл. Запас на выделе, дес.кбм: общий	по составляющим	Хозяйственные мероприятия: захламленность	единичных деревьев	видам
1	1.2	Пастбище																	
		Класс пожарной опасности 5																	
		Угодья: Служеб.надел лес.охр., Низкого качества, Заливной, Покрытый кочками, Береза, % зарастания 15																	
2	3.2	8Б1ОС1ИВД	1	18	Б	50	18	20	5	2	2	Прчб С4	0.5	10	31.6	25.2			
					ОС											3.2			
					ИВД											3.2			
		подлесок: Р, КРЛ, ТЛН Средний																	
		Класс пожарной опасности 5																	
		Рекреационная х-ка: тип ландшафта П/открыт груп. разм., эстетическая оценка 3, рекреационная оценка Средняя, Устойчивые, проходимость Средняя, просматриваемость Средняя, треб. незначит. регулир. рекреации																	
		Особенности: Полнота неравномерная, Состав неоднородный																	
3	0.7	10Б+ИВД,ОС	1	6	Б	20	6	6	2	1	3	Прчб С5	0.6	3	2	2			
					ИВД														
					ОС														
		Единичные деревья																	
		8Б2ИВД		16	Б	40	17	20						1				0.6	
					ИВД		14	30										0.1	
		подлесок: ТЛН Средний																	
		Класс пожарной опасности 5																	
		Рекреационная х-ка: тип ландшафта Закрыт. вертик.сомкн, эстетическая оценка 2, рекреационная оценка Средняя, Устойчивые, проходимость Средняя, просматриваемость Средняя, треб. значит. регулир. рекреации																	
4	0.8	10Б+ИВД	1	20	Б	50	20	20	5	2	2	Прчб С4	0.5	12	10.1	10.1			
					ИВД														
		подлесок: Р, БЗН Средний																	
		Класс пожарной опасности 5																	
		Рекреационная х-ка: тип ландшафта П/открыт рав. разм., эстетическая оценка 3, рекреационная оценка Средняя, Устойчивые, проходимость Средняя, просматриваемость Средняя, треб. значит. регулир. рекреации																	

Мытищинский лесопарк | Функциональная зона: Особо охраняемая зона | Квартал 72

N выдела	Площадь, га	Состав. Покров, рельеф, исходж. Хар. лесн. культур. Кадастров. оценка	Подр. почва, особ. Кат. земель	Подл. ре-ф, выд. С:Яр:ус:а	Я: Р:со-ле-са	Вы-: Эле-мент: ра-ст: та-ст	Воз: со-ет: ас-та	Вы-: зр: ас-та	Ди: ам: та-	Кл. во: ст: та-	Гр. во: та-	Бо: ни: та-	Тип леса	Полн: ота леса	Запас сырораст. леса, дес.кбм: Сумм: на 1 га сеч.:	Кл. Запас на выделе, дес.кбм: то: общий: на выдел	по: ва: ющ:	су- рн: хо- ти:	ре- соста: стоя:	еди- нич- дин:	Захламлен.: общий: ных:	лик- вида:	Хозяйственные мероприятия
1	2	3	4	5	6	7	8	9	10	11	12	13	14	15	16	17	18	19	20	21	22	23	24	
5	1.9	10Б		1	6	Б	20	6	6	2	1	3	Прчб С5	0.8	4	7.7	7.7							
		подлесок: ТЛН Средний Класс пожарной опасности 5 Рекреационная х-ка: тип ландшафта Закрыт. гориз. сомкн, эстетическая оценка 2, рекреационная оценка Средняя, Устойчивые, проходимость Плохая, просматриваемость Средняя, треб. значит. регулир. рекреации																						
6	10.2	Болото											-											
		Класс пожарной опасности 5 Болота: Низинное, Осоковое, Тальник, % зарастания 10																						
7	2.4	Болото											-											
		Класс пожарной опасности 5 Болота: Верховое, Осоковое, Береза, % зарастания 60																						
8	2.3	Болото											-											
		Класс пожарной опасности 5 Болота: Низинное, Осоковое, Тальник, % зарастания 10																						
9	4.1	Прогалина			Б																			Лес.культуры
		Единичные деревья											1	-										
		10Б		20	Б		60	20	24				С4	3			12.4							
		Класс пожарной опасности 3 Рекреационная х-ка: тип ландшафта Открытый с дерев., эстетическая оценка 2, рекреационная оценка Средняя, Устойчивые, проходимость Средняя, просматриваемость Хорошая, треб. незначит. регулир. рекреации Особенности: Провед.мер-тий хоз.нецелесообразно																						

N выдела	Площадь, га	Состав. Покров, почва, рельеф, особ. выд. Исхожд. Хар. лесн. культур: Кадастров. оценка	Подр.	Подл.	Я	Вы- сота	Эле- мент	Воз- раст	Вы- сота	Ди- ам	Кл. сом	Гр. ет	Бо- зр	Ни- зр	Тип леса ТЛУ	Полн ота	Запас сырораст. леса, дес.кбм Сумм: на 1 га	Запас сырораст. леса, дес.кбм общий	Кл. то- ста	Запас на выделе, дес.кбм по лесо- выдел	Запас на выделе, дес.кбм хоз. вляющ	Запас на выделе, дес.кбм еди- ниц. стар.	Захламлен. нич- ных дер.	Хозяйственные мероприятия общий	Хозяйственные мероприятия лик- вида
10	0.8	Культуры лесные	10Б		1	18	Б	29	18	20	3	2	1	Дчрш СЗ	0.4	8	6	6						
			10ЛП		2	10	ЛП	35	10	12					0.4	4	3	3						
		Класс пожарной опасности 4																							
		Культуры: год создания л/к 1989, состояние Удовлетворительные																							
		Рекреационная х-ка: тип ландшафта Закрыт. вертик.сомкн, эстетическая оценка 2, рекреационная оценка Средняя, Устойчивые, проходимость Хорошая, просматриваемость Хорошая, регулирование рекреации не требуется																							
11	1.4	Насажд.с пород.иск.пр.	10Б		1	18	Б	60	18	24	6	2	3	Дчрш СЗ	0.5	10	13.8	13.8						
			10ЛП		2	10	ЛП	35	10	12					0.4	4	5.5	5.5						
		Класс пожарной опасности 4																							
		Рекреационная х-ка: тип ландшафта Закрыт. вертик.сомкн, эстетическая оценка 2, рекреационная оценка Средняя, Устойчивые, проходимость Плохая, просматриваемость Средняя																							
12	0.6		10Б		1	20	Б	55	20	24	6	2	2	Прчб С4	0.5	12	6.9	6.9						
		подлесок: БЗН, ТЛН, Р Средний																							
		Класс пожарной опасности 5																							
		Рекреационная х-ка: тип ландшафта П/открыт рав. разм., эстетическая оценка 2, рекреационная оценка Средняя, Устойчивые, проходимость Средняя, просматриваемость Средняя, треб. значит. регулир. рекреации																							
		Особенности: Полнота неравномерная																							
13	0.2	Насажд.с пород.иск.пр.	10Б		1	18	Б	30	18	20	3	2	1	Дчрш СЗ	0.4	8	1.9	1.9						
			10ЛП		2	10	ЛП	35	10	12					0.4	4	1	1						
		Класс пожарной опасности 4																							
		Рекреационная х-ка: тип ландшафта Закрыт. вертик.сомкн, эстетическая оценка 2, рекреационная оценка Средняя, Устойчивые, проходимость Хорошая, просматриваемость Хорошая, треб. незначит. регулир. рекреации																							

Мытищинский лесопарк | Функциональная зона: Особо охраняемая зона | Квартал 72

N выдела	Площадь, га	Покров, почва, рельеф, особ. выд. Хар. лесн. культур: Кадастров. оценка	Состав. Подр. Подл.	Ярус	Уст.	Элемент	Возр.	Высота	Диам.	Кл. сост.	Гр. стоя.	Бон.	Тип леса ТЛУ	Полнота	Запас сырораст. Сумм: на 1 га	Кл. Запас на выделе, дес.кбм: общий	по преобл.	Запас на выделе, дес.кбм: хозяйственные	Ед. захламлен. общий	Ед. захламлен. лик.	Ед. захламлен. нич.	Хозяйственные мероприятия
1	2	3	4	5	6	7	8	9	10	11	12	13	14	15	16	17	18	19	20	21	22	23	24
14	17.7	Болото											-										
		Класс пожарной опасности 5 Болота: Низинное, Осоковое, мощность торфяного слоя 2 м, Ива древовидная, % зарастания 5																					
15	5.1	10Б+ОС,ИВД	1	18	Б ОС ИВД	60	18	20	6	2	3	Прчб С4	0.6	13	66.2	66.2							
		подлесок: МЛ, КРЛ Средний Класс пожарной опасности 5 Рекреационная х-ка: тип ландшафта П/открыт рав. разм., эстетическая оценка 2, рекреационная оценка Средняя, Устойчивые, проходимость Хорошая, просматриваемость Хорошая, треб. незначит. регулир. рекреации Особенности: Полнота неравномерная																					
16	1.3	Прогалина			Б							1	-										Лес.культуры
													С4										
		Класс пожарной опасности 3 Рекреационная х-ка: тип ландшафта Открытый без дер., эстетическая оценка 2, рекреационная оценка Средняя, Средней устойчивости, проходимость Хорошая, просматриваемость Хорошая, треб. незначит. регулир. рекреации Особенности: Провед.мер-тий хоз.нецелесообразно																					
17	0.4	10Б	1	18	Б	65	18	24	7	3	3	Прчб С4	0.6	13	5.4	5.4							
		Класс пожарной опасности 5 Рекреационная х-ка: тип ландшафта П/открыт рав. разм., эстетическая оценка 3, рекреационная оценка Средняя, Устойчивые, проходимость Средняя, просматриваемость Средняя, треб. незначит. регулир. рекреации																					

Мытищинский лесопарк | Функциональная зона: Особо охраняемая зона | Квартал 72

N выдела	Площадь, га	Состав. Покров, рельеф, Кат. земель, Хар. лесн. культур, Кадастров. оценка	Подр.	Подл.	Ярус	Элемент леса	Возраст, лет	Высота, м	Диаметр, см	Класс бонитета	Тип леса	Полнота	Запас сырораст. леса, дес.кбм	Кл. Запас на выделе, дес.кбм	Сумм. на 1 га	общий по выдел	порхозяйств.	ед.	захламлен.	Хозяйственные мероприятия
1	2	3	4	5	6	7	8	9	10	11	12	13	14	15	16	17	18	19	20	21	22	23	24
18	0.4	Прогалина			Б																		Лес.культуры
		Единичные деревья										1	-										
		10Б		20	Б		55	20	20			С4		1							0.4		
		Класс пожарной опасности 3 Рекреационная х-ка: тип ландшафта Открытый с дерев., эстетическая оценка 3, рекреационная оценка Средняя, Устойчивые, проходимость Средняя, просматриваемость Средняя, треб. значит. регулир. рекреации Особенности: Площадь заболочена, Провед.мер-тий хоз.нецелесообразно																					
19	1.0	10Б		1	18	Б	55	18	20	6	2	3	Прчб С4	0.5	10	9.8	9.8						
		подлесок: ТЛН, Р, МЛ Средний Класс пожарной опасности 5 Рекреационная х-ка: тип ландшафта П/открыт рав. разм., эстетическая оценка 2, рекреационная оценка Средняя, Устойчивые, проходимость Средняя, просматриваемость Средняя, треб. значит. регулир. рекреации																					
20	0.2	Тропа											-										
		Класс пожарной опасности 5 Земли линейного протяжения: ширина 2.0 м, протяженность 0.90 км																					
21	0.6	Река											-										
		Класс пожарной опасности 5 Земли линейного протяжения: ширина 10.0 м, протяженность 0.58 км																					
22	1.1	Канава мелиоратив.											-										
		Класс пожарной опасности 5 Земли линейного протяжения: ширина 10.0 м, протяженность 1.14 км																					

Мытищинский лесопарк | Функциональная зона: Особо охраняемая зона | Квартал 72

N выдела	Площадь, га	Состав. Покров, рельеф, исходжд. Хар. лесн. культур. Кадастров. оценка	Подр. почва, особ. выд. Кат. земель	Подл. Про Сос Яр усл	Я: Элемент	Вы- сота	Воз: Вы- зрас	Ди: Кл. Гр. Бон	Кл. Гр. Бон	Тип леса	Полн: ота	Запас сырораст. леса, дес.кбм: Сумм: на 1 га пл: сеч.:	Кл. Запас на выделе, дес.кбм: общий	по составляющим породам	Кл. то:	Запас на выделе, дес.кбм: Хозяйственные мероприятия: общий	Захламлен.: лик- вид.	Хозяйственные мероприятия
1	2	3	4	5	6	7	8	9	10	11	12	13	14	15	16	17	18	19
23	0.4	Просеки квартальные																
		-																
		Класс пожарной опасности 5																
		Земли линейного протяжения: ширина 4.0 м, протяженность 1.09 км																
24	0.2	Дорога автом.грунтовая																
		-																
		Класс пожарной опасности 5																
		Земли линейного протяжения: ширина 4.0 м, протяженность 0.53 км																
		Итого по категории																
	58.0													171			14	
		По составляющим породам																
															Б	155		
															ОС	3		
															ЛП	10		
															ИВД	3		
		Итого по кварталу																
	58.0													171			14	
		По составляющим породам																
															Б	155		
															ОС	3		
															ЛП	10		
															ИВД	3		

Отметка об изменениях после лесоустройства

N выдела	Площадь выдела	Наименование выполненного мероприятия, иного воздействия; изменение категории земли; хозяйства	Год проведения (возобновления)	Объемные показатели мероприятия, га, м3	Подпись лица произведшего запись	N выдела	Площадь выдела	Наименование выполненного мероприятия, иного воздействия; изменение категории земли; хозяйства	Год проведения (возобновления)	Объемные показатели мероприятия, га, м3	Подпись лица произведшего запись

Мытищинский лесопарк | Функциональная зона: Особо охраняемая зона | Квартал 73

N выдела	Площадь, га	Состав. Покров, рельеф, исходжд. Хар. лесн. культур. Кадастров. оценка	Ярус	Элемент леса	Возраст	Высота	Диаметр	Кл. бонитета	Тип леса	Полнота	Запас сырораст. Сумм: на 1 га	Кл. Запас на выделе, дес.кбм: общий	по ТЛУ	Запас на выделе, дес.кбм: хозяйственных	Запас на выделе, дес.кбм: ликвидных	Хозяйственные мероприятия
1	0.3	Прогалина		С						1	-					Лес.культуры
											В2					
		Класс пожарной опасности 3														
		Рекреационная х-ка: тип ландшафта Открытый с дерев., эстетическая оценка 2, рекреационная оценка Средняя, проходимость Хорошая, просматриваемость Хорошая														
2	0.4	8С2Б+ЛП	1	С	130	30	36	7	4	1	Сслм	0.4	21	8.8	7	
				Б	65	25	20				В2				1.8	
				ЛП												
		подлесок: Р, КРЛ Средний														
		Класс пожарной опасности 3														
		Рекреационная х-ка: тип ландшафта П/открыт груп. разм., эстетическая оценка 2, рекреационная оценка Средняя, Устойчивые, проходимость Хорошая, просматриваемость Хорошая, треб. незначит. регулир. рекреации														
3	1.2	Культуры лесные														
		6ЛП1Б3Е	1	ЛП	28	17	14	3	2	1	Дслш	0.6	14	16.6	9.9	
				Б		17	14				С2				1.7	
				Е		15	14								5	
		Класс пожарной опасности 4														
		Культуры: год создания л/к 1990, состояние Удовлетворительные														
		Рекреационная х-ка: тип ландшафта П/открыт груп. разм., эстетическая оценка 1, рекреационная оценка Средняя, Устойчивые, проходимость Хорошая, просматриваемость Хорошая, регулирование рекреации не требуется														
		Особенности: Полнота неравномерная														
4	1.2	Культуры лесные														
		9Б1ЛП	1	Б	28	17	14	3	2	1	Сслм	0.8	15	18	16.2	
				ЛП		17	12				В2				1.8	
		подлесок: Р Редкий														
		Класс пожарной опасности 4														
		Культуры: год создания л/к 1990, состояние Удовлетворительные														
		Рекреационная х-ка: тип ландшафта Закрыт. гориз. сомкн, эстетическая оценка 1, рекреационная оценка Высокая, Повышенной устойчивости, проходимость Хорошая, просматриваемость Хорошая, регулирование рекреации не требуется														

Мытищинский лесопарк | Функциональная зона: Особо охраняемая зона | Квартал 73

N выдела	Площадь, га	Состав. Покров, рельеф, исходжд. Хар. лесн. культур. Кадастров. оценка	Подр.	Подл.	Ярус	Высота, м	Элемент леса	Возраст, лет	Диаметр, см	Класс бонитета	Тип леса	Полнота	Запас сырораст. леса, дес.кбм	Кл. Запас на выделе, дес.кбм: Сумм на 1 га	общий по выдел	Состояние насажд.	Устойчивость насажд.	Категория защитности	Характер нич-ных общий	Захламленность: лик-видовой	Хозяйственные мероприятия
1	2	3	4	5	6	7	8	9	10	11	12	13	14	15	16	17	18	19	20	21	22	23	24
5	0.4	8С2Б+ЛП	1	29	С	130	30	36	7	4	1	Сслм	0.4	21	9.4	7.5							
					Б	65	25	20				В2				1.9							
					ЛП																		
		подлесок: Р, КРЛ Средний																					
		Класс пожарной опасности 3																					
		Рекреационная х-ка: тип ландшафта П/открыт груп. разм., эстетическая оценка 2, рекреационная оценка Средняя, Устойчивые, проходимость Хорошая, просматриваемость Хорошая, регулирование рекреации не требуется																					
6	0.6	Культуры лесные																					
		5ЛП3ОС2Б	1	20	ЛП	40	18	12	4	2	2	Дслш	0.8	28	17.7	8.9							
					ОС		23	24				С2				5.3							
					Б		21	20								3.5							
		Класс пожарной опасности 4																					
		Культуры: год создания л/к 1978, состояние Удовлетворительные																					
		Рекреационная х-ка: тип ландшафта Закрыт. гориз. сомкн, эстетическая оценка 1, рекреационная оценка Высокая, Повышенной устойчивости, проходимость Хорошая, просматриваемость Хорошая, регулирование рекреации не требуется																					
7	1.5	Культуры лесные																					
		10Б	1	19	Б	40	19	16	4	2	1	Сслм	0.8	18	27	27							
												В2											
		подлесок: ЧР Редкий																					
		Класс пожарной опасности 4																					
		Культуры: год создания л/к 1978, состояние Удовлетворительные																					
		Краснокнижные растения: Ландыш майский																					
		Рекреационная х-ка: тип ландшафта Закрыт. гориз. сомкн, эстетическая оценка 1, рекреационная оценка Высокая, Повышенной устойчивости, проходимость Хорошая, просматриваемость Хорошая, регулирование рекреации не требуется																					
8	0.5	Прогалина			С																		Лес.культуры
												1	-										
													В2										
		Класс пожарной опасности 3																					
		Рекреационная х-ка: тип ландшафта Открытый с дерев., эстетическая оценка 2, рекреационная оценка Средняя, проходимость Хорошая, просматриваемость Хорошая, треб. значит. регулир. рекреации																					

Мытищинский лесопарк | Функциональная зона: Особо охраняемая зона | Квартал 73

N выдела	Площадь, га	Состав. Покров, почва, рельеф, особ. выд. Исхожд. Хар. лесн. культур: Кадастров. оценка	Подр. Подл. Пре- ста- ви- тель	Я: Со- ста- ви- тель	Вы- сота	Эле- мент	Воз- ра- ст	Вы- со- та	Ди- ам.	Кл. Бо- ни-	Гр. Бо- ни-	Тип леса ТЛУ	Полн.	Запас сырораст. леса, дес.кбм: Сумм: на 1 га пл: сеч.:	Кл. Запас на выделе, дес.кбм: общий выдел	по ро- ста	хо- зяй	ре- ко- мен	еди- ниц	Захламлен.: общий	лик- ви- да	Хозяйственные мероприятия вида
1	2	3	4	5	6	7	8	9	10	11	12	13	14	15	16	17	18	19	20	21	22	23	24
9	0.5	Усадьба частная												-									
		Класс пожарной опасности 5 Рекреационная х-ка: тип ландшафта Открытый без дер., эстетическая оценка 1, рекреационная оценка Высокая, проходимость Хорошая, просматриваемость Хорошая																					
10	0.7	Прогалина		С									1	-									Лес.культуры
														С2									
		Класс пожарной опасности 3 Рекреационная х-ка: тип ландшафта Открытый с дерев., эстетическая оценка 1, рекреационная оценка Высокая, проходимость Хорошая, просматриваемость Хорошая																					
11	3.9	Болото												-									
		Класс пожарной опасности 5 Болота: Верховое, Осоковое, Береза, % зарастания 40 Рекреационная х-ка: тип ландшафта Открытый с дерев., эстетическая оценка 3, рекреационная оценка Низкая, проходимость Средняя, просматриваемость Хорошая, рекреация не допускается																					
12	0.6	Усадьба частная												-									
		Класс пожарной опасности 5 Рекреационная х-ка: тип ландшафта Открытый с дерев., эстетическая оценка 1, рекреационная оценка Высокая, проходимость Хорошая, просматриваемость Хорошая																					
13	0.3	Прогалина		Е									1	-									Лес.культуры
														С2									
		Класс пожарной опасности 3 Рекреационная х-ка: тип ландшафта Открытый с дерев., эстетическая оценка 2, рекреационная оценка Средняя, проходимость Хорошая, просматриваемость Хорошая																					

Мытищинский лесопарк | Функциональная зона: Особо охраняемая зона | Квартал 73

N выдела	Площадь, га	Состав. Покров, рельеф, Характ. лесн. культур, Кадастров. оценка	Подр.	Подл.	Ярус	Сомкнутость	Элемент леса	Возраст	Высота	Диаметр	Класс бонитета	Тип леса	Полнота	Запас сырораст. Сумм. на 1 га	Кл. Запас на выделе, дес.кбм: общий	по ТЛУ	Состояние	Устойчивость	Категория	Характер повреждения	Запасы захламленности, дес.кбм: общий	по ТЛУ	Хозяйственные мероприятия
1	2	3	4	5	6	7	8	9	10	11	12	13	14	15	16	17	18	19	20	21	22	23	24
14	0.2	Прогалина					С																Лес.культуры
													1	-									
														С2									
		Класс пожарной опасности 3																					
		Рекреационная х-ка: тип ландшафта Открытый с дерев., эстетическая оценка 2, рекреационная оценка Средняя, проходимость Хорошая, просматриваемость Хорошая																					
15	0.8	Культуры лесные																					Прорежив.1 оч.
		8Е2Б	1	16	Е	39	16	16	2	1	1	Еслш	0.8	21	15.8	12.6							20%
					Б		18	14				С2				3.2							
		Класс пожарной опасности 1																					
		Культуры: год создания л/к 1979, состояние Удовлетворительные																					
		Рекреационная х-ка: тип ландшафта Закрыт. гориз. сомкн, эстетическая оценка 1, рекреационная оценка Высокая, Повышенной устойчивости, проходимость Средняя, просматриваемость Средняя, регулирование рекреации не требуется																					
16	4.1	Культуры несомкнувш.			С																		Уход за культ.
		10С	1	1	С	2	1				2	Сслм	3	12.4	12.4								Допол.культур
												В2											
		Единичные деревья																					
		10Б		21	Б	40	21	20					1			4.1							
		Класс пожарной опасности 3																					
		Культуры: год создания л/к 2019, состояние Удовлетворительные																					
		Повреждения насаждения: Высыхание, Сосна, Средняя поврежденность																					
		Рекреационная х-ка: тип ландшафта П/открыт груп. разм., эстетическая оценка 2, рекреационная оценка Средняя, Устойчивые, проходимость Хорошая, просматриваемость Хорошая, треб. незначит. регулир. рекреации																					
17	0.8	Прогалина			С																		Лес.культуры
													2	-									
														С2									
		Класс пожарной опасности 3																					
		Рекреационная х-ка: тип ландшафта Открытый с дерев., эстетическая оценка 2, рекреационная оценка Средняя, проходимость Хорошая, просматриваемость Хорошая																					

Мытищинский лесопарк | Функциональная зона: Особо охраняемая зона | Квартал 73

N выдела	Площадь, га	Состав. Покров, почва, рельеф, особ. выд. Исхожд. Хар. лесн. культур: Кадастров. оценка	Подр.	Подл.	Яр	Вы-ле-са	Элемент	Возр.	Вы-сота	Диам.	Кл. сост.	Гр. стр.	Бон.	Тип леса ТЛУ	Полнота	Запас сырораст. Сумм: на 1 га	Кл. Запас на выделе, дес.кбм: общий	по породам	Запас на выделе, дес.кбм: хозяйственных	Единичных	Захламленность	Хозяйственные мероприятия
1	2	3	4	5	6	7	8	9	10	11	12	13	14	15	16	17	18	19	20	21	22	23	24
18	1.3	Культуры лесные 6ЛП4Б	1	18	ЛП Б	39	18 19	14 16	4	2	2	Дслш С2	0.5	15	19.5	11.7 7.8							
		подлесок: Р Редкий Класс пожарной опасности 4 Культуры: год создания л/к 1979, состояние Удовлетворительные Рекреационная х-ка: тип ландшафта Закрыт. гориз. сомкн, эстетическая оценка 1, рекреационная оценка Средняя, Устойчивые, проходимость Хорошая, просматриваемость Хорошая, регулирование рекреации не требуется																					
19	1.6	Культуры лесные 10Б	1	18	Б	38	18	12	4	2	2	Дчрш С3	0.8	17	27.8	27.8							
		подлесок: Р, ЛЩ Средний Класс пожарной опасности 4 Культуры: год создания л/к 1980, состояние Удовлетворительные Рекреационная х-ка: тип ландшафта Закрыт. гориз. сомкн, эстетическая оценка 1, рекреационная оценка Высокая, Повышенной устойчивости, проходимость Средняя, просматриваемость Средняя, регулирование рекреации не требуется																					
20	0.3	Прогалина			Е						2	- С3											Лес.культуры
		Класс пожарной опасности 3 Рекреационная х-ка: тип ландшафта Открытый без дер., эстетическая оценка 2, рекреационная оценка Средняя, проходимость Хорошая, просматриваемость Хорошая																					
21	0.5	10Б+ИВД	1	22	Б ИВД	60	22	20	6	2	2	Прчб С4	0.4	11	5.6	5.6							
		подлесок: Р, ИВК Средний Класс пожарной опасности 5 Рекреационная х-ка: тип ландшафта П/открыт груп. разм., эстетическая оценка 2, рекреационная оценка Средняя, Устойчивые, проходимость Плохая, просматриваемость Хорошая, треб. незначит. регулир. рекреации																					

N вы-де-ла	Пло-щадь, га	Состав.Подр.Подл.Покров,почва, ре-льеф,особ.выд.Про-исхожд.Кат.земель Хар.лесн. культур Кадастров.оценка	Я Р У С	Вы-со-та Яр ус а	Эле-мент ле-са	Воз ра ст	Вы-со-та	Ди ам ет р	Кл.Гр.Бо ва зр ас та	Кл.Гр.Бо ва зр ас та	Кл.Гр.Бо ни те т	Тип леса ТЛУ	Полн ота Сумм а пл. сеч.	Запас сырораст. леса, дес.кбм на 1 га	Запас сырораст. леса, дес.кбм общий на выдел	Запас сырораст. леса, дес.кбм по соста вляющ	Кл. Запас на выделе, дес.кбм: то ва рн ос ти	Кл. Запас на выделе, дес.кбм: су хо стоя стар.	Кл. Запас на выделе, дес.кбм: ре дин	Кл. Запас на выделе, дес.кбм: еди нич ных дер.	Кл. Запас на выделе, дес.кбм: захламлен. общий	Кл. Запас на выделе, дес.кбм: захламлен. лик вида	Хозяйственные мероприятия
1	2	3	4	5	6	7	8	9	10	11	12	13	14	15	16	17	18	19	20	21	22	23	24

22 0.5 Культуры лесные

5Л3ЛП2КЛО	1	8	Л	15	8	8	1	1	1А	Сслм	0.4	4	2.1	1.1
			ЛП							В2				0.6
			КЛО											0.4

Класс пожарной опасности 1
Культуры: год создания л/к 2005, состояние Удовлетворительные
Рекреационная х-ка: тип ландшафта П/открыт груп. разм., эстетическая оценка 2, рекреационная оценка Средняя, Устойчивые, проходимость Хорошая, просматриваемость Хорошая, треб. незначит. регулир. рекреации
Особенности: Полнота неравномерная

23 0.4 Пруд

-

Класс пожарной опасности 5
Рекреационная х-ка: тип ландшафта Открытый без дер., эстетическая оценка 2, рекреационная оценка Средняя

24 0.9 Болото

-

Класс пожарной опасности 5
Болота: Верховое, Осоковое, Береза, % зарастания 30
Рекреационная х-ка: тип ландшафта Открытый с дерев., эстетическая оценка 3, рекреационная оценка Низкая, проходимость Плохая, просматриваемость Хорошая, рекреация не допускается

25 4.3 Культуры несомкнувш. С Уход за культ.

10С	1	1	С	2	1				2	Сслм													Допол.культур
										В2													

Единичные деревья

10Б		21	Б	50	21	20						1						4.3					

Класс пожарной опасности 3
Культуры: год создания л/к 2019, состояние Удовлетворительные
Повреждения насаждения: Высыхание, Сосна, Средняя поврежденность
Рекреационная х-ка: тип ландшафта П/открыт груп. разм., эстетическая оценка 2, рекреационная оценка Средняя, Средней устойчивости, проходимость Хорошая, просматриваемость Хорошая, треб. незначит. регулир. рекреации

N выдела	Площадь, га	Состав.Подр.Подл.Покров,почва, рельеф,особ.выд.Про исхожд.Кат.земель Хар.лесн. культур Кадастров.оценка	Я Р У С	Высота Яруса	Элемент леса	Возраст	Высота	Диаметр	Кл.возраста	Гр.возраста	Бонитет	Тип леса ТЛУ	Полнота	Запас сырораст. леса, дес.кбм			Кл. Запас на выделе, дес.кбм						Хозяйственные мероприятия
													Сумма пл. сеч.	на 1 га	общий на выдел	по составляющ	товарн ос ти	сухостоя стар.	редин	единичных дер.	захламлен. общий	лик-вида	
1	2	3	4	5	6	7	8	9	10	11	12	13	14	15	16	17	18	19	20	21	22	23	24
26	1.7	Культуры лесные																					
		7ЯЗ3ЛП	1	17	ЯЗ	25	16	14	3	2	1	Дслш	0.6	12	19.8	13.9							
					ЛП		18	14				С2				5.9							
		Класс пожарной опасности 3																					
		Культуры: год создания л/к 1985, состояние Удовлетворительные																					
		Рекреационная х-ка: тип ландшафта Закрыт. гориз. сомкн, эстетическая оценка 1, рекреационная оценка Средняя, Повышенной устойчивости, проходимость Хорошая, просматриваемость Хорошая, регулирование рекреации не требуется																					
27	1.3	Культуры лесные																					
		9Л1Б	1	12	Л	30	12	14	2	1	1	Сслм	0.6	11	14.2	12.8							
					Б		10	10				В2				1.4							
		Класс пожарной опасности 1																					
		Культуры: год создания л/к 1990, состояние Удовлетворительные																					
		Рекреационная х-ка: тип ландшафта Закрыт. гориз. сомкн, эстетическая оценка 1, рекреационная оценка Высокая, Повышенной устойчивости, проходимость Хорошая, просматриваемость Хорошая, регулирование рекреации не требуется																					
28	0.6	Прогалина			С																		Лес.культуры
											1	-											
												В2											
		Класс пожарной опасности 3																					
		Рекреационная х-ка: тип ландшафта Открытый с дерев., эстетическая оценка 2, рекреационная оценка Средняя, проходимость Хорошая, просматриваемость Хорошая																					
29	3.8	Культуры лесные																					Прорежив.1 оч.
		6ЛП4Б	1	13	ЛП	30	13	10	3	2	2	Дслш	0.9	15	56.9	34.1							20%
					Б							С2				22.8							
		подлесок: Р Редкий																					
		Класс пожарной опасности 4																					
		Культуры: год создания л/к 1990, состояние Удовлетворительные																					
		Рекреационная х-ка: тип ландшафта Закрыт. гориз. сомкн, эстетическая оценка 1, рекреационная оценка Средняя, Повышенной устойчивости, проходимость Хорошая, просматриваемость Средняя, регулирование рекреации не требуется																					

Мытищинский лесопарк | Функциональная зона: Особо охраняемая зона | Квартал 73

N выдела	Площадь, га	Состав. Покров, почва, рельеф, особ. выд. Исхожд. Хар. лесн. культур. Кадастров. оценка	Ярус	Высота, м	Элемент леса	Возраст, лет	Вы-сота, м	Диаметр, см	Кл. бонит.	Гр. полн.	Бонитет	Тип леса	Полнота	Запас сырораст. леса, дес.кбм	Кл. таксации	Запас на выделе, дес.кбм: Сумм. на 1 га пл. сеч.:	общий по выдел:	породный состав	устойчивость	общий	Захламленность: ликвидная	Хозяйственные мероприятия: нич-ние вида
1	2	3	4	5	6	7	8	9	10	11	12	13	14	15	16	17	18	19	20	21	22	23
30	2.8	10Б+ОС	1	22	Б	60	22	20	6	2	2	Сслм	0.7	19	53.5	53.5						
					ОС							В2										
		подлесок: Р, ИВК, ЧР Средний Класс пожарной опасности 4 Рекреационная х-ка: тип ландшафта Закрыт. гориз. сомкн, эстетическая оценка 1, рекреационная оценка Средняя, Устойчивые, проходимость Средняя, просматриваемость Средняя, регулирование рекреации не требуется																				
31	0.7	Прогалина			ОЛЧ								1	-								Лес.культуры
												С4										
		Класс пожарной опасности 3 Рекреационная х-ка: тип ландшафта Открытый с дерев., эстетическая оценка 2, рекреационная оценка Средняя, проходимость Хорошая, просматриваемость Хорошая																				
32	1.2	8Б2ИВД	1	20	Б	60	21	20	6	2	2	Прчб	0.4	10	12.3	9.8						
					ИВД	50	17	20				С4				2.5						
		подлесок: ИВК Густой Класс пожарной опасности 5 Рекреационная х-ка: тип ландшафта П/открыт груп. разм., эстетическая оценка 2, рекреационная оценка Средняя, Устойчивые, проходимость Средняя, просматриваемость Плохая, треб. незначит. регулир. рекреации																				
33	0.4	Прогалина			С								2	-								Лес.культуры
												В2										
		Класс пожарной опасности 3 Рекреационная х-ка: тип ландшафта Открытый без дер., эстетическая оценка 1, рекреационная оценка Высокая, проходимость Хорошая, просматриваемость Хорошая																				

Мытищинский лесопарк | Функциональная зона: Особо охраняемая зона | Квартал 73

N выдела	Площадь, га	Состав. Покров, Рельеф, Характ. лесн. культур, Кадастров. оценка	Ярус	Возраст	Элемент леса	Высота, м	Диаметр, см	Кл.	Гр.	Бон.	Тип леса, ТЛУ	Полнота	Запас сырораст. леса, дес.кбм: Сумм. на 1 га пл. сеч.:	Кл.	Запас на выделе, дес.кбм: общий	по сост.	Хозяйственные мероприятия: захламленность	общий	лик.	вида
1	2	3	4	5	6	7	8	9	10	11	12	13	14	15	16	17	18	19	20	21
34	1.9	9Б1ИВД+ОС	1	22	Б	60	22	20	6	2	2	Сслм	0.5	13	24.5	22.1				
					ИВД	40	18	16				В2				2.4				
					ОС															
		подлесок: Р, ИВК Редкий																		
		Класс пожарной опасности 4																		
		Краснокнижные растения: Незабудка лесная, Ландыш майский																		
		Рекреационная х-ка: тип ландшафта Закрыт. гориз. сомкн, эстетическая оценка 2, рекреационная оценка Средняя, Устойчивые, проходимость Хорошая, просматриваемость Хорошая, регулирование рекреации не требуется																		
35	3.6	10Б+ИВД	1	17	Б	45	17	16	5	2	2	Прчб	0.6	11	39.1	39.1				
					ИВД							С5								
		подлесок: ИВК Средний																		
		Класс пожарной опасности 5																		
		Рекреационная х-ка: тип ландшафта П/открыт груп. разм., эстетическая оценка 2, рекреационная оценка Средняя, Устойчивые, проходимость Плохая, просматриваемость Плохая, треб. незначит. регулир. рекреации																		
36	6.8	Болото										-								
		Класс пожарной опасности 5																		
		Болота: Верховое, Осоковое, Береза, % зарастания 30																		
		Рекреационная х-ка: тип ландшафта Открытый с дерев., эстетическая оценка 3, рекреационная оценка Низкая, проходимость Плохая, просматриваемость Средняя, рекреация не допускается																		
37	12.0	10Б	1	22	Б	60	22	20	6	2	2	Прчб	0.6	16	192.5	192.5				
												С4								
		подлесок: ИВК Средний																		
		Класс пожарной опасности 5																		
		Рекреационная х-ка: тип ландшафта Закрыт. гориз. сомкн, эстетическая оценка 2, рекреационная оценка Средняя, Устойчивые, проходимость Плохая, просматриваемость Средняя, треб. незначит. регулир. рекреации																		
		Особенности: Полнота неравномерная																		

Мытищинский лесопарк | Функциональная зона: Особо охраняемая зона | Квартал 73

N выдела	Площадь, га	Состав. Покров, Рельеф, Исхожд. Хар. лесн. культур: Кадастров. оценка	Подр. почва, особ. выд. Кат. земель: усл.	Подл. Яр. Прогр. Сост. Тип леса	Элемент леса	Возр.	Выс.	Диам.	Кл. бон.	Гр. поч.	Полн.	Запас сырораст. леса, дес.кбм: Сумм. на 1 га	Кл. Запас на выделе, дес.кбм: общий	по сост.	Запас на выделе, дес.кбм: хозяйственных	Запас на выделе, дес.кбм: общий	Запас на выделе, дес.кбм: ликвидных	Хозяйственные мероприятия: вид
1	2	3	4	5	6	7	8	9	10	11	12	13	14	15	16	17	18	19
38	5.4	Болото																
												-						
		Класс пожарной опасности 5 Болота: Верховое, Осоковое, Береза, % зарастания 20 Рекреационная х-ка: тип ландшафта Открытый с дерев., эстетическая оценка 3, рекреационная оценка Низкая, проходимость Плохая, просматриваемость Средняя, рекреация не допускается																
39	5.8	Болото																
												-						
		Класс пожарной опасности 5 Болота: Верховое, Осоковое, Береза, % зарастания 20 Рекреационная х-ка: тип ландшафта Открытый с дерев., эстетическая оценка 3, рекреационная оценка Низкая, проходимость Плохая, просматриваемость Хорошая, рекреация не допускается																
40	7.2	10Б+ИВД	1	21	Б ИВД	55	21	20	6	2	2	Сслм В2	0.8	21	150.9	150.9		
		подлесок: ИВК, Р Средний Класс пожарной опасности 4 Краснокнижные растения: Ландыш майский Рекреационная х-ка: тип ландшафта Закрыт. гориз. сомкн, эстетическая оценка 1, рекреационная оценка Средняя, Устойчивые, проходимость Средняя, просматриваемость Средняя, треб. незначит. регулир. рекреации																
41	0.4	Прогалина			С							2 В2	-					Лес.культуры
		Класс пожарной опасности 3 Рекреационная х-ка: тип ландшафта Открытый с дерев., эстетическая оценка 2, рекреационная оценка Средняя, проходимость Хорошая, просматриваемость Хорошая																

Мытищинский лесопарк | Функциональная зона: Особо охраняемая зона | Квартал 73

N выдела	Площадь, га	Состав. Покров, почва, рельеф, особ. выд. Хар. лесн. культур. Кадастров. оценка	Подр.	Подл.	Я: Р: У: С:	Вы- сота	Эле- мент	Воз- раст	Вы- сота	Ди- ам	Кл. Гр. во	Бо- ни-	Тип леса	Полн: ота	Запас сырораст. леса, дес.кбм: Сумм: на пл: 1 га	Кл. Запас на выделе, дес.кбм: то: общий	по	ва- ли-	су- хо-	ре- ди-	Захламлен.: общий	лик-	Хозяйственные мероприятия: нич- вида	дер.
1	2	3	4	5	6	7	8	9	10	11	12	13	14	15	16	17	18	19	20	21	22	23	24	
42	2.2	10Б+ИВД подлесок: ИВК Средний Класс пожарной опасности 5 Рекреационная х-ка: тип ландшафта П/открыт груп. разм., эстетическая оценка 2, рекреационная оценка Средняя, Устойчивые, проходимость Плохая, просматриваемость Средняя, треб. незначит. регулир. рекреации Особенности: Полнота неравномерная	1	20	Б ИВД	50	20	16	5	2	2	Прчб С5	0.5	12	26.4	26.4								
43	0.0	Тропа Класс пожарной опасности 5 Земли линейного протяжения: ширина 2.0 м, протяженность 0.23 км			-																			
44	1.4	Река Класс пожарной опасности 5 Земли линейного протяжения: ширина 10.0 м, протяженность 1.55 км			-																			
45	3.7	Канава мелиоратив. Класс пожарной опасности 5 Земли линейного протяжения: ширина 10.0 м, протяженность 4.02 км			-																			
46	1.1	Просеки квартальные Класс пожарной опасности 5 Земли линейного протяжения: ширина 4.0 м, протяженность 3.05 км			-																			

Мытищинский лесопарк | Функциональная зона: Особо охраняемая зона | Квартал 73

N выдела	Площадь, га	Состав. Покров, рельеф, Характ. лесн. культур, Кадастров. оценка	Подр. почва, особ. выд. исхожд.	Подл. Прод. Сост. Ярус	Я: Вы- сота	Элемент леса	Возраст	Вы- сота	Диаметр	Кл. бон.	Гр. поло- ты	Тип леса	Полнота	Запас сырораст. леса, дес.кбм: Сумм. на 1 га	Кл. то- ты	Запас на выделе, дес.кбм: общий	по составляющим породам	Ср. ре- зерв	Ср. еди- нич.	Захламленность: общий	лик- вид	Хозяйственные мероприятия
1	2	3	4	5	6	7	8	9	10	11	12	13	14	15	16	17	18	19	20	21	22	23	24
47	0.5	Дорога автом.грунтовая												-									
		Класс пожарной опасности 5 Земли линейного протяжения: ширина 4.0 м, протяженность 1.27 км																					
		Итого по категории																					
	92.6													771								8	
		По составляющим породам																					
														С 27 Е 18 Л 14 ЯЗ 14 КЛО Б 615 ОС 5 ЛП 73 ИВД 5									
		Итого по кварталу																					
	92.6													771								8	
		По составляющим породам																					
														С 27 Е 18 Л 14 ЯЗ 14 КЛО Б 615 ОС 5 ЛП 73 ИВД 5									

Отметка об изменениях после лесоустройства

N выдела	Площадь выдела	Наименование выполненного мероприятия, иного воздействия; изменение качества земли; хозяйства	Год проведения (возраст)	Объемные показатели мероприятия, га, м3	Подпись лица произведшего запись	N выдела	Площадь выдела	Наименование выполненного мероприятия, иного воздействия; изменение качества земли; хозяйства	Год проведения (возраст)	Объемные показатели мероприятия, га, м3	Подпись лица произведшего запись

Мытищинский лесопарк Функциональная зона: Рекреационная зона Квартал 74

N выдела	Площадь, га	Состав.Подр.Подл.Покров,почва, рельеф,особ.выд.Происхожд.Кат.земель Хар.лесн. культур Кадастров.оценка	Я Р У С	Высота Яруса	Элемент леса	Возраст	Высота	Диаметр	Кл.Гр.Бонит	Кл.Гр.Бонит	Тип леса ТЛУ	Полнота Сумма пл. сеч.	Запас сырораст. леса, дес.кбм на 1 га	Запас сырораст. леса, дес.кбм общий на выдел	Запас сырораст. леса, дес.кбм по составляющ.	Кл. Запас на выделе, дес.кбм: Кл. товарн. ос. ти	Кл. Запас на выделе, дес.кбм: Кл. сухостоя стар.	Кл. Запас на выделе, дес.кбм: Кл. ре-дин	Кл. Запас на выделе, дес.кбм: Кл. единичных дер.	Кл. Запас на выделе, дес.кбм: Кл. захламлен. общий	Кл. Запас на выделе, дес.кбм: Кл. захламлен. лик-вида	Хозяйственные мероприятия
1	2	3	4	5	6	7	8	9	10	11	12	13	14	15	16	17	18	19	20	21	22	23	24

2 46.6 Поселок

-

Класс пожарной опасности 5

Итого по категории

46.6

По составляющим породам

Мытищинский лесопарк Функциональная зона: Хозяйственная зона Квартал 74

N выдела	Площадь, га	Состав.Подр.Подл.Покров,почва, рельеф,особ.выд.Происхожд.Кат.земель Хар.лесн. культур Кадастров.оценка	Я Р У С	Высота Яруса	Элемент леса	Возраст	Высота	Диаметр	Кл.возраста	Гр.возраста	Бонитет	Тип леса ТЛУ	Полнота Сумма пл. сеч.	Запас сырораст. леса, дес.кбм на 1 га	Запас сырораст. леса, дес.кбм общий на выдел	Запас сырораст. леса, дес.кбм по составляющ	Кл. Запас на выделе, дес.кбм: то: варн: ос: ти	Запас на выделе, дес.кбм: сухостоя: стар.	Запас на выделе, дес.кбм: ре- дин	Запас на выделе, дес.кбм: единичных дер.	Запас на выделе, дес.кбм: захламлен. общий	Запас на выделе, дес.кбм: захламлен. лик-вида	Хозяйственные мероприятия
1	2	3	4	5	6	7	8	9	10	11	12	13	14	15	16	17	18	19	20	21	22	23	24
1	3.6	Насажд.с пород.иск.пр.																					
		8Б1ОС1ЛП	1	22	Б	60	22	24	6	2	2	Дслш	0.5	14	51.1	40.9							
					ОС			24				С2				5.1							
					ЛП			28								5.1							
		2ЛП2Б2ЯЗ2ИВД2ОС	2	16	ЛП	45	16	14					0.3	7	25.6	5.1							
					Б											5.1							
					ЯЗ											5.1							
					ИВД											5.1							
					ОС											5.2							
		Класс пожарной опасности 4																					
		Рекреационная х-ка: тип ландшафта Закрыт. вертик.сомкн																					
		Особенности: Состав неоднородный, Полнота неравномерная																					
3	1.6	Канава мелиоратив.																					
												-											
		Класс пожарной опасности 5																					
		Земли линейного протяжения: ширина 10.0 м, протяженность 1.68 км																					
4	0.3	Просеки квартальные																					
												-											
		Класс пожарной опасности 5																					
		Земли линейного протяжения: ширина 4.0 м, протяженность 0.74 км																					
5	0.2	Границы окружные																					
												-											
		Класс пожарной опасности 5																					
		Земли линейного протяжения: ширина 1.0 м, протяженность 2.07 км																					
		Итого по категории																					
	5.7														76								

Мытищинский лесопарк Функциональная зона: Хозяйственная зона Квартал 74

N выдела	Площадь, га	Состав.Подр.Подл.Покров,почва, рельеф,особ.выд.Происхожд.Кат.земель:Хар.лесн. культур:Кадастров.оценка	Я:Р:У:С:Яруса	Элемент леса	Возраст	Высота	Диаметр	Кл.Гр.Бонитет	Тип леса ТЛУ	Полнота Сумма пл. сеч.	Запас сырораст. леса, дес.кбм на 1 га	Запас сырораст. леса, дес.кбм общий на выдел	Запас сырораст. леса, дес.кбм по составляющ.	Кл. Запас на выделе, дес.кбм: товарн. ос. ти	Кл. Запас на выделе, дес.кбм: сухостоя стар.	Кл. Запас на выделе, дес.кбм: редин	Кл. Запас на выделе, дес.кбм: единичных дер.	Кл. Запас на выделе, дес.кбм: захламлен. общий	Кл. Запас на выделе, дес.кбм: захламлен. лик-вида	Хозяйственные мероприятия
1	2	3	4	5	6	7	8	9	10	11	12	13	14	15	16	17	18	19	20	21	22	23	24

По составляющим породам

ЯЗ	5
Б	46
ОС	10
ЛП	10
ИВД	5

Итого по кварталу

52.3 76

По составляющим породам

ЯЗ	5
Б	46
ОС	10
ЛП	10
ИВД	5

Отметка об изменениях после лесоустройства

N выдела	Площадь выдела	Наименование выполненного мероприятия, иного воздействия; изменение категории земли; хозяйства	Год проведения (возобновления)	Объемные показатели мероприятия, га, м3	Подпись лица произведшего запись	N выдела	Площадь выдела	Наименование выполненного мероприятия, иного воздействия; изменение категории земли; хозяйства	Год проведения (возобновления)	Объемные показатели мероприятия, га, м3	Подпись лица произведшего запись

Мытищинский лесопарк | Функциональная зона: Особо охраняемая зона | Квартал 75

N выдела	Площадь, га	Состав. Покров, почва, рельеф, особ. выд. Исхожд. Хар. лесн. культур. Кадастров. оценка	Ярус	Элемент леса	Возраст	Высота	Диаметр	Класс бонитета	Тип леса	Полнота	Запас сырораст. леса, дес.кбм: Сумм: на 1 га	Кл. Запас на выделе, дес.кбм: общий	по сост.	хозяйствующ.	стояние	динамика	Захламленность: общий	лик.	Хозяйственные мероприятия: вида
1	0.6	Прогалина		ОЛЧ															Лес.культуры
		Единичные деревья							1	-									
		8ИВД2ОС	16	ИВД	50	16	30		С5		1.5		0.6						
				ОС									0.2						
		подлесок: ТЛН Густой																	
		Класс пожарной опасности 3																	
		Рекреационная х-ка: тип ландшафта П/открыт рав. разм., эстетическая оценка 3, рекреационная оценка Низкая, Средней устойчивости, проходимость Средняя, просматриваемость Плохая, треб. незначит. регулир. рекреации																	
		Особенности: Провед.мер-тий хоз.нецелесообразно, Площадь заболочена																	
2	1.7	Прогалина		ОЛЧ															Лес.культуры
									2	-									
									С5										
		Класс пожарной опасности 3																	
		Рекреационная х-ка: тип ландшафта Открытый с дерев., эстетическая оценка 3, рекреационная оценка Низкая, Средней устойчивости, проходимость Плохая, просматриваемость Средняя, требуется строгий режим рекреации																	
		Особенности: Площадь заболочена, Провед.мер-тий хоз.нецелесообразно																	
3	0.7	10ИВД+Б,ОС	1	ИВД	40	10	12	4	Прчб	0.6	5	3.3	3.3						
				Б					С5										
				ОС															
		Класс пожарной опасности 5																	
		Рекреационная х-ка: тип ландшафта Закрыт. гориз. сомкн, эстетическая оценка 3, рекреационная оценка Низкая, Средней устойчивости, проходимость Плохая, просматриваемость Плохая, треб. значит. регулир. рекреации																	
		Особенности: Полнота неравномерная																	
4	0.0	10ИВД+ОС,Б,КЛЯ	1	ИВД	35	8	10	4	Прчб	0.4	3	0.1	0.1						
				ОС					С5										
				Б															
				КЛЯ															
		подлесок: ТЛН Густой																	
		Класс пожарной опасности 5																	
		Рекреационная х-ка: тип ландшафта П/открыт груп. разм., эстетическая оценка 3, рекреационная оценка Низкая, Средней устойчивости, проходимость Плохая, просматриваемость Плохая, треб. незначит. регулир. рекреации																	
		Особенности: Площадь заболочена																	

Мытищинский лесопарк | Функциональная зона: Особо охраняемая зона | Квартал 75

N выдела	Площадь, га	Состав. Покров, рельеф, исходжд. Хар. лесн. культур. Кадастров. оценка	Подр. почва, особ. Кат. земель	Подл. Выс. Сомкн. Ярус	Элемент леса	Возраст, лет	Вырубаемая площадь	Диаметр, см	Класс товарности	Группа возобновления	Бонитет	Тип леса	Полнота	Запас сырораст. Сумм: на 1 га сечн.:	Кл. Запас на выделе, дес.кбм: общий	по составляющим породам	Запас на выделе, дес.кбм: захламленность	Хозяйственные мероприятия: общий	лик-видация	мероприятия
1	2	3	4	5	6	7	8	9	10	11	12	13	14	15	16	17	18	19	20	21
5	0.1	Границы окружные																		
		-																		
		Класс пожарной опасности 5																		
		Земли линейного протяжения: ширина 1 м, протяженность 0.88 км																		
		Итого по категории																		
	3.0														3			1		
		По составляющим породам																		
															КЛЯ					
															Б					
															ОС					
															ИВД	3				
		Итого по кварталу																		
	3.0														3			1		
		По составляющим породам																		
															КЛЯ					
															Б					
															ОС					
															ИВД	3				

Отметка об изменениях после лесоустройства

N выдела	Площадь выдела	Наименование выполненного мероприятия, иного воздействия; изменение кат. земли; хозяйства	Год проведения (возд.)	Объемные показатели мероприятия, га, м3	Подпись лица произведшего запись	N выдела	Площадь выдела	Наименование выполненного мероприятия, иного воздействия; изменение кат. земли; хозяйства	Год проведения (возд.)	Объемные показатели мероприятия, га, м3	Подпись лица произведшего запись

Мытищинский лесопарк Функциональная зона: Особо охраняемая зона Квартал 51а

N выдела	Площадь, га	Состав.Подр.Подл.Покров,почва, рельеф,особ.выд.Происхожд.Кат.земель Хар.лесн. культур Кадастров.оценка	Я Р У С	Высота Яруса	Элемент леса	Возраст	Высота	Диаметр	Кл.Гр.Бонитет	Кл.Гр.Бонитет	Тип леса ТЛУ	Полнота Сумма пл. сеч.	Запас сырораст. леса, дес.кбм на 1 га	Запас сырораст. леса, дес.кбм общий на выдел	Запас сырораст. леса, дес.кбм по составляющ.	Кл. Запас на выделе, дес.кбм: Кл. товарн. ос. ти	Кл. Запас на выделе, дес.кбм: Кл. сухостоя стар.	Кл. Запас на выделе, дес.кбм: Кл. ре-дин	Кл. Запас на выделе, дес.кбм: Кл. единичных дер.	Кл. Запас на выделе, дес.кбм: Кл. захламлен. общий	Кл. Запас на выделе, дес.кбм: Кл. захламлен. лик-вида	Хозяйственные мероприятия
1	2	3	4	5	6	7	8	9	10	11	12	13	14	15	16	17	18	19	20	21	22	23	24

1 6.5 Озеро

-

Класс пожарной опасности 5

2 0.4 8ОЛЧ2Б 1 22 ОЛЧ Б 50 22 20 5 2 1 Прчб С4 0.5 16 7.1 5.7 1.4

подлесок: ИВК Средний
Класс пожарной опасности 5
Рекреационная х-ка: тип ландшафта П/открыт рав. разм., эстетическая оценка 1, рекреационная оценка Средняя, Устойчивые, проходимость Средняя, просматриваемость Средняя, регулирование рекреации не требуется

3 3.1 Болото

-

подлесок: ИВК Густой
Класс пожарной опасности 5
Болота: Низинное, Осоковое, Береза, % зарастания 10
Рекреационная х-ка: тип ландшафта Открытый с дерев., эстетическая оценка 3, рекреационная оценка Низкая, проходимость Плохая, просматриваемость Хорошая, рекреация не допускается

4 0.6 Река

-

Класс пожарной опасности 5

5 0.2 Озеро

-

Класс пожарной опасности 5

Мытищинский лесопарк Функциональная зона: Особо охраняемая зона Квартал 51а

N выдела	Площадь, га	Состав. Покров, почва, рельеф, особ. выд. Исхожд. Хар. лесн. культур: Кадастров. оценка	Подр.	Подл.	Я	Вы-сота	Элемент	Воз-ра	Вы-сота	Ди-ам	Кл. сос	Гр. раз	Бо-ни	Тип леса	Полнота	Запас сырораст. Сумм: на 1 га пл. сеч.: га ТЛУ	Кл. Запас на выделе, дес.кбм: общий	по составляющим породам	Хозяйственные мероприятия: Полн. хоз.	Еди-ничных	Захламлен. общий	Захламлен. лик-вида	Хозяйственные мероприятия: дер.
1	2	3	4	5	6	7	8	9	10	11	12	13	14	15	16	17	18	19	20	21	22	23	24
6	0.0	Тропа																					
																-							
		Класс пожарной опасности 5																					
		Земли линейного протяжения: ширина 2.0 м, протяженность 0.09 км																					
7	0.5	Река																					
																-							
		Класс пожарной опасности 5																					
		Земли линейного протяжения: ширина 10.0 м, протяженность 0.55 км																					
8	0.1	Канава мелиоратив.																					
																-							
		Класс пожарной опасности 5																					
		Земли линейного протяжения: ширина 10.0 м, протяженность 0.14 км																					
9	0.1	Просеки квартальные																					
																-							
		Класс пожарной опасности 5																					
		Земли линейного протяжения: ширина 4.0 м, протяженность 0.36 км																					
		Итого по категории																					
	11.7															7							
		По составляющим породам																					
																	Б	1					
																	ОЛЧ	6					
		Итого по кварталу																					
	11.7															7							
		По составляющим породам																					
																	Б	1					
																	ОЛЧ	6					

Отметка об изменениях после лесоустройства

N выдела	Площадь выдела	Наименование выполненного мероприятия, иного воздействия; изменение качества земли; хозяйства	Год проведения (возраст)	Объемные показатели мероприятия, га, м3	Подпись лица произведшего запись	N выдела	Площадь выдела	Наименование выполненного мероприятия, иного воздействия; изменение качества земли; хозяйства	Год проведения (возраст)	Объемные показатели мероприятия, га, м3	Подпись лица произведшего запись

Мытищинский лесопарк | Функциональная зона: Особо охраняемая зона | Квартал 52а

N выдела	Площадь, га	Состав. Покров, рельеф, исходный. Характ. лесн. культур. Кадастров. оценка	Подр.	Подл.	Ярус	Элемент леса	Возраст	Высота	Диаметр	Класс бонитета	Тип леса	Полнота	Запас сырораст. леса, дес.кбм	Кл. ТЛУ	Запас на выделе, дес.кбм: общий	Запас на выделе, дес.кбм: по сечен. га	Захламленность: общий	Захламленность: лик-вида	Хозяйственные мероприятия
1	1.6	10Б		1	20	Б	45	20	24	5	2	1	Прчб	0.3	7	11.5	11.5			
													С5							
		подлесок: ЛЩ, Р Средний Класс пожарной опасности 5 Рекреационная х-ка: тип ландшафта П/открыт груп. разм., эстетическая оценка 3, рекреационная оценка Средняя, Средней устойчивости, проходимость Плохая, просматриваемость Хорошая, треб. значит. регулир. рекреации Особенности: Полнота неравномерная																		
2	1.4	Редина естественная Единичные деревья 10Б	-	9	Б	20	9	10				2	Сслм В2		1		1.4			
		подлесок: Р, ЛЩ Редкий Класс пожарной опасности 3 Рекреационная х-ка: тип ландшафта Открытый-редина, эстетическая оценка 2, рекреационная оценка Средняя, Устойчивые																		
3	2.7	Болото											-							
		Класс пожарной опасности 5 Болота: Переходное, Осоковое Рекреационная х-ка: тип ландшафта Открытый без дер., эстетическая оценка 3, рекреационная оценка Низкая, Средней устойчивости, проходимость Плохая, просматриваемость Хорошая, рекреация не допускается																		
4	12.4	Болото											-							
		Класс пожарной опасности 5 Болота: Низинное, Осоковое Рекреационная х-ка: тип ландшафта Открытый без дер., эстетическая оценка 3, рекреационная оценка Низкая, Средней устойчивости, проходимость Плохая, просматриваемость Хорошая, рекреация не допускается																		

Мытищинский лесопарк | Функциональная зона: Особо охраняемая зона | Квартал 52а

N выдела	Площадь, га	Состав. Покров, рельеф, исходжд. Хар. лесн. культур. Кадастров. оценка	Подр. почва, особ. выд. Кат. земель	Подл. ре-льеф Про-исх. Яр-ус Са-а	Я: Вы-дел	Элемент	Воз-ра-ст	Вы-со-та	Ди-ам	Кл. ет	Гр. зр	Бо-ни-т	Тип леса	Полн-ота	Запас сырораст. Сумм: на 1 га пл. сеч.: га	Кл. Запас на выделе, дес.кбм: общий	по составляющим породам	Запас захламлен.: общий	лик-вид	Хозяйственные мероприятия
1	2	3	4	5	6	7	8	9	10	11	12	13	14	15	16	17	18	19	20	21
5	0.8	Река																		
						-														
		Класс пожарной опасности 5																		
6	0.0	Тропа																		
						-														
		Класс пожарной опасности 5																		
		Земли линейного протяжения: ширина 2.0 м, протяженность 0.22 км																		
7	0.6	Река																		
						-														
		Класс пожарной опасности 5																		
		Земли линейного протяжения: ширина 10.0 м, протяженность 0.60 км																		
		Итого по категории																		
	19.6														12				1	
		По составляющим породам																		
																Б	12			
		Итого по кварталу																		
	19.6														12				1	
		По составляющим породам																		
																Б	12			

Отметка об изменениях после лесоустройства

N выдела	Площадь выдела	Наименование выполненного мероприятия, иного воздействия; изменение качества земли; хозяйства	Год проведения (возраст)	Объемные показатели мероприятия, га, м3	Подпись лица произведшего запись	N выдела	Площадь выдела	Наименование выполненного мероприятия, иного воздействия; изменение качества земли; хозяйства	Год проведения (возраст)	Объемные показатели мероприятия, га, м3	Подпись лица произведшего запись

Мытищинский лесопарк Функциональная зона: Хозяйственная зона

N выдела	Площадь, га	Состав.Подр.Подл.Покров,почва, рельеф,особ.выд.Происхожд.Кат.земель:Хар.лесн. культур:Кадастров.оценка	Я:Р:У:С	Высота:Яруса	Элемент:леса	Возраст	Высота	Диаметр	Кл.Гр.Бонитет	Тип леса ТЛУ	Полнота:Сумма пл. сеч.	Запас сырораст. леса, дес.кбм: на 1 га	Запас сырораст. леса, дес.кбм: общий на выдел	Запас сырораст. леса, дес.кбм: по составляющ.	Кл. Запас на выделе, дес.кбм: товарн:ос:ти	Запас на выделе, дес.кбм: сухостоя:стар.	Запас на выделе, дес.кбм: ре-дин	Запас на выделе, дес.кбм: единичных дер.	Запас на выделе, дес.кбм: захламлен.:общий	Запас на выделе, дес.кбм: захламлен.:лик-вида	Хозяйственные мероприятия
1	2	3	4	5	6	7	8	9	10	11	12	13	14	15	16	17	18	19	20	21	22	23	24

1 27.6 Поселок

-

Класс пожарной опасности 5

2 0.6 Канава мелиоратив.

-

Класс пожарной опасности 5
Земли линейного протяжения: ширина 10.0 м, протяженность 0.68 км

3 0.9 Просеки квартальные

-

Класс пожарной опасности 5
Земли линейного протяжения: ширина 4.0 м, протяженность 2.41 км

Итого по категории
29.1
По составляющим породам

Итого по кварталу
29.1
По составляющим породам

Отметка об изменениях после лесоустройства

N выдела	Площадь выдела	Наименование выполненного мероприятия, иного воздействия; изменение категории земли; хозяйства	Год проведения (возобновления)	Объемные показатели мероприятия, га, м3	Подпись лица произведшего запись	N выдела	Площадь выдела	Наименование выполненного мероприятия, иного воздействия; изменение категории земли; хозяйства	Год проведения (возобновления)	Объемные показатели мероприятия, га, м3	Подпись лица произведшего запись

Алексеевский лесопарк — Функциональная зона: Рекреационная зона — Квартал 1

N выдела	Площадь, га	Состав. Покров, рельеф, исходд. Хар. лесн. культур: Кадастров. оценка	Подр. почва, особ. выд. Кат. земель:	Подл. ре-со-ет-ат-ус	Я: Р: У: С:	Элемент	Возр.	Выс.	Диам.	Кл. бон.	Гр. бон.	Тип леса ТЛУ	Полнота	Запас сырораст. леса, дес.кбм: Сумм: на 1 га пл: 1 га сеч.:	Кл. выдел.	Запас на выделе, дес.кбм: общий	в т.ч. ликв.	Хозяйственные мероприятия: захламленность, ред-ние, сухостой, стоя, дин, ных, общий, ликв., вида
1	1.3	Культуры лесные																
		10С+Б		1	26	С	56	26	24	3	2	1А Счрм	0.7	30	40.2	40.2		
						Б						В3						
		подлесок: Р, ЛЩ Средний																
		Класс пожарной опасности 4																
		Культуры: год создания л/к 1962																
		Рекреационная х-ка: тип ландшафта Закрыт. гориз. сомкн, эстетическая оценка 2, рекреационная оценка Средняя, Устойчивые, проходимость Средняя, просматриваемость Средняя, регулирование рекреации не требуется																
2	0.6	10ЛП+Д,Е		1	26	ЛП	90	26	40	9	4	2 Счрм	0.4	21	13.2	13.2		
						Д	120					В3						
						Е												
		подлесок: ЛЩ, Р Средний																
		Класс пожарной опасности 4																
		Рекреационная х-ка: тип ландшафта Закрыт. гориз. сомкн, эстетическая оценка 2, рекреационная оценка Средняя, Устойчивые, проходимость Средняя, просматриваемость Средняя, регулирование рекреации не требуется																
3	5.5	3Б3ЛП4Е+Д		1	27	Б	90	27	32	9	4	1 Сслм	0.5	18	99.4	29.8		
						ЛП		27	36			В2				29.8		
						Е	90	27	36							39.8		
						Д	120	26	40									
		подлесок: Р, ЛЩ Средний																
		Класс пожарной опасности 4																
		Рекреационная х-ка: тип ландшафта Закрыт. гориз. сомкн, эстетическая оценка 2, рекреационная оценка Средняя, Устойчивые, проходимость Средняя, просматриваемость Средняя, регулирование рекреации не требуется																
4	1.2	10ЛП+Д,Е		1	26	ЛП	70	26	24	7	3	1 Сслм	0.6	32	39.4	39.4		
						Д						В2						
						Е												
		подлесок: ЛЩ, Р Средний																
		Класс пожарной опасности 4																
		Рекреационная х-ка: тип ландшафта Закрыт. гориз. сомкн, эстетическая оценка 2, рекреационная оценка Средняя, Устойчивые, проходимость Средняя, просматриваемость Средняя, регулирование рекреации не требуется																

Алексеевский лесопарк | Функциональная зона: Рекреационная зона | Квартал 1

N выдела	Площадь, га	Состав.Подр.Подл.: Покров,почва, рельеф,особ.выд.Исхожд.Кат.земель:Хар.лесн. культур:Кадастров.оценка	Ярус	Возраст	Элемент	Высота	Диаметр	Кл.бон.	Гр.поч.	Бонитет	Тип леса	Полнота	Запас сырораст. леса, дес.кбм: Сумм на 1 га	Кл. Запас на выделе, дес.кбм: общий по выдел	Хозяйственные мероприятия: состав	Захламленность: общий	Захламленность: ликвидных	Хозяйственные мероприятия: вид
1	2	3	4	5	6	7	8	9	10	11	12	13	14	15	16	17	18	19
5	0.8	7ЛП1Д2Б	1	27	ЛП	80	27	32	8	4	1	Сслм	0.5	27	21.6	15.1		
					Д	120	24	36				В2				2.2		
					Б		27	28								4.3		
		7КЛ1ЛП2Е	2	20	КЛ	40	20	16					0.4	11	8.8	6.1		
					ЛП											0.9		
					Е											1.8		
		подлесок: ЛЩ, Р Редкий Класс пожарной опасности 4 Краснокнижные растения: Ландыш майский Рекреационная х-ка: тип ландшафта Закрыт. гориз. сомкн, эстетическая оценка 2, рекреационная оценка Средняя, Устойчивые, проходимость Средняя, просматриваемость Средняя, регулирование рекреации не требуется																
6	3.7	6Б2Д1Е1ЛП	1	27	Б	90	27	36	9	4	1	Сслм	0.6	21	77.5	46.4		
					Д	120	26	40				В2				15.5		
					Е	120	27	36								7.8		
					ЛП		27	32								7.8		
		4ЛП3Е3КЛ	2	18	ЛП	50	18	16					0.3	9	33.2	13.2		
					Е											10		
					КЛ											10		
		подлесок: ЛЩ Средний Класс пожарной опасности 4 Рекреационная х-ка: тип ландшафта Закрыт. гориз. сомкн, эстетическая оценка 2, рекреационная оценка Средняя, Устойчивые, проходимость Средняя, просматриваемость Средняя, регулирование рекреации не требуется																

Алексеевский лесопарк | Функциональная зона: Рекреационная зона | Квартал 1

N выдела	Площадь, га	Состав. Покров, рельеф, исходжд. Хар.лесн. Кадастров.оценка	Ярус	Уступа	Элемент леса	Возраст	Высота	Диаметр	Кл.бонитета	Гр.возраста	Бонитет	Тип леса	Полнота	Запас сырораст. леса, дес.кбм: Сумм. на 1 га	Запас сырораст. леса, дес.кбм: общий по выдел	Кл. Запас на выделе, дес.кбм: товарная часть: сосна	ель	сто	дин	Захламленность: общий	Захламленность: ликвидная	Хозяйственные мероприятия: вид
7	5.5	3Б3ЛП2Д2Е	1	24	Б	70	25	24	7	3	1	Сслм	0.7	22	122.1	36.6	5.5				5.5	
					ЛП		24	24				В2				36.7						
					Д		24	40								24.4						
					Е		24	28								24.4						
		10Е+Б,ЛП	2	16	Е	60	16	16					0.3	8	44.4	44.4						
					Б																	
					ЛП																	
		подлесок: Р, ЛЩ Средний																				
		Класс пожарной опасности 4																				
		Краснокнижные растения: Ландыш майский																				
		Рекреационная х-ка: тип ландшафта Закрыт. гориз. сомкн, эстетическая оценка 2, рекреационная оценка Средняя, Устойчивые, проходимость Средняя, просматриваемость Средняя, регулирование рекреации не требуется																				
		Особенности: Состав неоднородный, Полнота неравномерная																				
8	13.5	4Д1ЛП4Б1Е	1	26	Д	140	26	52	7	4	3	Дслш	0.5	20	270.8	108.3						
					ЛП	80		52				С2				27.1						
					Б			52								108.3						
					Е	80	25	52								27.1						
		10ЛП+Е	2	14	ЛП	35	14	14					0.3	6	81.2	81.2						
					Е																	
		подлесок: Р, ЛЩ Средний																				
		Класс пожарной опасности 3																				
		Рекреационная х-ка: тип ландшафта Закрыт. гориз. сомкн, эстетическая оценка 2, рекреационная оценка Средняя, Устойчивые, проходимость Средняя, просматриваемость Средняя, регулирование рекреации не требуется																				

Алексеевский лесопарк — Функциональная зона: Рекреационная зона — Квартал 1

N выдела	Площадь, га	Состав. Покров, рельеф, особ. выд. Исхожд. Хар. лесн. культур: Кадастров. оценка	Ярус	Элемент леса	Возраст	Высота	Диаметр	Кл. бонит.	Тип леса	Полнота	Запас сырораст. леса, дес. кбм: Сумм. на 1 га	Кл. Запас на выделе, дес. кбм: общий	по породам	Хозяйственные мероприятия: сомкн.	состояние	бонитет	динамика	Захламленность: общий	ликвидная	Хозяйственные мероприятия: вид
1	2	3	4	5	6	7	8	9	10	11	12	13	14	15	16	17	18	19	20	21	22	23	24
9	1.0	5Д2Б2Е1ЛП	1	27	Д	115	27	40	6	3	2	Дслш	0.4	17	17.2	8.7							
					Б	90	27	32				С2				3.4							
					Е	115	27	32								3.4							
					ЛП		26	28								1.7							
		8Е2ЛП	2	20	Е	60	20	20					0.4	14	14.1	11.3							
					ЛП											2.8							
		подлесок: ЛЩ, Р Средний Класс пожарной опасности 3 Краснокнижные растения: Ландыш майский Рекреационная х-ка: тип ландшафта Закрыт. гориз. сомкн, эстетическая оценка 2, рекреационная оценка Средняя, Устойчивые, проходимость Средняя, просматриваемость Средняя, регулирование рекреации не требуется																					
10	9.4	Насажд.с пород.иск.пр.																					
		8С2Б+Д,ЛП,Е	1	26	С	67	26	36	4	2	1А	Сслм	0.7	30	282.9	226.3	4.7		4.7				
					Б		26	32				В2				56.6							
					Д		25	40															
					ЛП			40															
					Е			40															
		подрост: 10Е (25) 5 м, 2 тыс.шт/га, благонадежный подлесок: Р Редкий Класс пожарной опасности 3 Культуры: год создания л/к 1951 Рекреационная х-ка: тип ландшафта Закрыт. гориз. сомкн, эстетическая оценка 1, рекреационная оценка Высокая, Повышенной устойчивости, проходимость Хорошая, просматриваемость Хорошая, регулирование рекреации не требуется																					
11	0.7	6Б3Д1Е+ЛП,С	1	27	Б	80	27	32	8	4	1	Сслм	0.7	24	17.3	10.4	0.36		0.36				
					Д		26	40				В2				5.2							
					Е			40								1.7							
					ЛП			40															
					С			40															
		подлесок: Р, ЛЩ Средний Класс пожарной опасности 4 Рекреационная х-ка: тип ландшафта Закрыт. гориз. сомкн, эстетическая оценка 2, рекреационная оценка Средняя, Устойчивые, проходимость Средняя, просматриваемость Средняя, регулирование рекреации не требуется																					

Алексеевский лесопарк Функциональная зона: Рекреационная зона Квартал 1

N вы-де-ла	Пло-щадь, га	Состав.Подр.Подл.Покров,почва, ре-льеф,особ.выд.Про-исхожд.Кат.земель Хар.лесн. культур Кадастров.оценка	Я Р У С	Вы-со-та Яр ус а	Эле-мент ле-са	Воз ра ст	Вы-со-та	Ди ам ет р	Кл.Гр.Бо ва зр ас та	Кл.Гр.Бо ва зр ас та	Кл.Гр.Бо ни те т	Тип леса ТЛУ	Полн ота Сумм а пл. сеч.	Запас сырораст. леса, дес.кбм на 1 га	Запас сырораст. леса, дес.кбм общий на выдел	Запас сырораст. леса, дес.кбм по соста вляющ	Кл. то ва рн ос ти	Запас на выделе, дес.кбм: су-хо-стоя стар.	Запас на выделе, дес.кбм: ре-дин	Запас на выделе, дес.кбм: еди-нич-ных дер.	Запас на выделе, дес.кбм: захламлен. общий	Запас на выделе, дес.кбм: захламлен. лик-вида	Хозяйственные мероприятия
1	2	3	4	5	6	7	8	9	10	11	12	13	14	15	16	17	18	19	20	21	22	23	24

12 0.2 Тропа

-

Класс пожарной опасности 5
Земли линейного протяжения: ширина 1.0 м, протяженность 1.69 км

13 0.1 Границы окружные

-

Класс пожарной опасности 5
Земли линейного протяжения: ширина 2.0 м, протяженность 0.32 км

14 0.2 Дорога автом.грунтовая

-

Класс пожарной опасности 5
Земли линейного протяжения: ширина 4.0 м, протяженность 0.62 км

Итого по категории

43.9		1183	11	11

По составляющим породам

С	266
Е	172
Д	164
КЛ	16
Б	296
ЛП	269

Итого по кварталу

43.9		1183	11	11

Алексеевский лесопарк Функциональная зона: Квартал 1

N выдела	Площадь, га	Состав.Подр.Подл.Покров,почва, рельеф,особ.выд.Происхожд.Кат.земель Хар.лесн. культур Кадастров.оценка	Я Р У С	Высота Яруса	Элемент леса	Возраст	Высота	Диаметр	Кл.возраста	Гр.возраста	Бонитет	Тип леса ТЛУ	Полнота Сумма пл. сеч.	Запас сырораст. леса, дес.кбм на 1 га	общий на выдел	по составляющ.	Кл. то ва рн ос ти	Запас на выделе, дес.кбм: сухостоя стар.	ре дин	единичных дер.	захламлен. общий	лик вида	Хозяйственные мероприятия
1	2	3	4	5	6	7	8	9	10	11	12	13	14	15	16	17	18	19	20	21	22	23	24

По составляющим породам

С	266
Е	172
Д	164
КЛ	16
Б	296
ЛП	269

Отметка об изменениях после лесоустройства

N выдела	Площадь выдела	Наименование выполненного мероприятия, иного воздействия; изменение категории земли; хозяйства	Год проведения (возобновления)	Объемные показатели мероприятия, га, м3	Подпись лица произведшего запись	N выдела	Площадь выдела	Наименование выполненного мероприятия, иного воздействия; изменение категории земли; хозяйства	Год проведения (возобновления)	Объемные показатели мероприятия, га, м3	Подпись лица произведшего запись

Алексеевский лесопарк — Функциональная зона: Рекреационная зона — Квартал 2

N выдела	Площадь, га	Состав. Покров, рельеф, исходжд. Хар.лесн. Кадастров.	Подр. культур: оценка	Подл.: ус	Я: Р	Выс: со: та: ср	Элемент	Возр: ста	Выс: ср	Диам: ср	Кл.бон: ср	Гр.поч: ас	Бон: ас	Тип леса ТЛУ	Полнота: сомкн	Запас сырораст. леса, дес.кбм: Сумм на 1 га	Кл. Запас на выделе, дес.кбм: общий на выдел	по сост	рн: ос	хо- стар.	еди- нич- дер.	захламлен.: общий	лик- вида	Хозяйственные мероприятия
1	8.4	4ЛП2Б1Д3Е		1	26		ЛП	100	26	32	10	4	2	Сслм	0.5	27	228.2	91.3							
							Б		27					В2				45.6							
							Д	120	25	40								22.8							
							Е		26	36								68.5							
		Класс пожарной опасности 4 Рекреационная х-ка: тип ландшафта Закрыт. гориз. сомкн, эстетическая оценка 2, рекреационная оценка Средняя, Устойчивые, проходимость Средняя, просматриваемость Средняя, регулирование рекреации не требуется																							
3	1.8	5Д5Б+Е,ЛП,ОС		1	26		Д	100	25	32	5	2	2	Сслм	0.7	27	48.6	24.3							
							Б		26	28				В2				24.3							
							Е																		
							ЛП																		
							ОС																		
		подрост: 10Е (10) 1 м, 1 тыс.шт/га, благонадежный подлесок: ЛЩ, Р Средний Класс пожарной опасности 3 Краснокнижные растения: Ландыш майский Рекреационная х-ка: тип ландшафта Закрыт. гориз. сомкн, эстетическая оценка 2, рекреационная оценка Средняя, Устойчивые, проходимость Средняя, просматриваемость Средняя, регулирование рекреации не требуется																							
4	2.2	10ЛП+ОС,Б,Е		1	26		ЛП	100	26	28	10	4	2	Сслм	0.7	37	80.3	80.3							
							ОС							В2											
							Б																		
							Е																		
		подлесок: Р Редкий Класс пожарной опасности 4 Рекреационная х-ка: тип ландшафта Закрыт. гориз. сомкн, эстетическая оценка 1, рекреационная оценка Высокая, Повышенной устойчивости, проходимость Хорошая, просматриваемость Хорошая, регулирование рекреации не требуется																							

Алексеевский лесопарк | Функциональная зона: Рекреационная зона | Квартал 2

N выдела	Площадь, га	Состав. Покров, рельеф, исходд. Хар. лесн. культур. Кадастров. оценка	Ярус	Уступ	Элемент	Возраст	Высота	Диаметр	Кл. бонитета	Гр. возраста	Тип леса	Полнота	Запас сырораст. леса, дес.кбм: Сумм. на 1 га пл. сеч.:	Кл. Запас на выделе, дес.кбм: общий	Кл. Запас на выделе, дес.кбм: по выдел	Кл. Запас на выделе, дес.кбм: то: рн:хо- вляющ	Захламленность: сухие	Захламленность: редкие	Захламленность: единичные	Хозяйственные мероприятия: общий	Хозяйственные мероприятия: лик-ние	Хозяйственные мероприятия: вида
1	2	3	4	5	6	7	8	9	10	11	12	13	14	15	16	17	18	19	20	21	22	23	24
5	0.4	7Б2ОС1С+ЛП,Д	1	26	Б	90	26	24	9	4	2	Счрм	0.6	20	8.8	6.1							
					ОС		25	28				В3				1.8							
					С		26	28								0.9							
					ЛП			28															
					Д			28															
		подрост: 10Е (10) 1 м, 1 тыс.шт/га, благонадежный																					
		подлесок: Р, ЛЩ Средний																					
		Класс пожарной опасности 4																					
		Рекреационная х-ка: тип ландшафта Закрыт. гориз. сомкн, эстетическая оценка 2, рекреационная оценка Средняя, Устойчивые, проходимость Средняя, просматриваемость Средняя, регулирование рекреации не требуется																					
6	3.1	6Б4ЛП+Д	1	27	Б	100	27	24	10	4	2	Сслм	0.7	24	75.1	45.1							
					ЛП		27	28				В2				30							
					Д																		
		подлесок: Р, ЛЩ Средний																					
		Класс пожарной опасности 4																					
		Рекреационная х-ка: тип ландшафта Закрыт. гориз. сомкн, эстетическая оценка 2, рекреационная оценка Средняя, Устойчивые, проходимость Средняя, просматриваемость Средняя, регулирование рекреации не требуется																					
7	0.8	7Б2Е1ЛП+Д	1	26	Б	100	26	40	10	4	2	Сслм	0.3	10	8.2	5.8							
					Е		25	36				В2				1.6							
					ЛП		25	36								0.8							
					Д			36															
		подлесок: ЛЩ, Р Средний																					
		Класс пожарной опасности 4																					
		Краснокнижные растения: Ландыш майский																					
		Рекреационная х-ка: тип ландшафта Закрыт. гориз. сомкн, эстетическая оценка 2, рекреационная оценка Средняя, Устойчивые, проходимость Средняя, просматриваемость Средняя, регулирование рекреации не требуется																					

Алексеевский лесопарк | Функциональная зона: Рекреационная зона | Квартал 2

N выдела	Площадь, га	Состав. Покров, почва, рельеф, особ. выд. Исхожд. Хар. лесн. культур: Кадастров. оценка	Ярус	Элемент	Возраст	Высота	Диаметр	Кл. бонит.	Гр. возобн.	Тип леса	Полнота	Запас сырораст. леса, дес.кбм: Сумм. на 1 га пл. сеч.:	Кл. Запас на выделе, дес.кбм: общий	по ТО: на выдел	рн:хо- соста	ре- ос:	еди- стоя	захламлен.: дин ных	Хозяйственные мероприятия: общий	лик- нич- дер.	вида
1	2	3	4	5	6	7	8	9	10	11	12	13	14	15	16	17	18	19	20	21	22	23	24
8	3.0	6Б2ЛП1Д1Е	1	25	Б	80	26	24	8	4	1	Сслм	0.7	22	66	39.6							
					ЛП		24	24				В2				13.2							
					Д		23	24								6.6							
					Е			24								6.6							
		10Е	2	18	Е	60	18	16					0.4	12	36	36							
		подрост: 5КЛ5Е (15) 2 м, 2 тыс.шт/га, благонадежный подлесок: Р, ЛЩ Средний Класс пожарной опасности 4 Рекреационная х-ка: тип ландшафта Закрыт. гориз. сомкн, эстетическая оценка 2, рекреационная оценка Средняя, Устойчивые, проходимость Средняя, просматриваемость Средняя, регулирование рекреации не требуется																					
9	0.0	Тропа -																					
		Класс пожарной опасности 5 Земли линейного протяжения: ширина 1.0 м, протяженность 0.24 км																					
10	0.3	Просеки квартальные -																					
		Класс пожарной опасности 5 Земли линейного протяжения: ширина 4.0 м, протяженность 0.71 км																					
11	0.1	Границы окружные -																					
		Класс пожарной опасности 5 Земли линейного протяжения: ширина 2.0 м, протяженность 0.67 км																					
12	0.1	Дорога автом.грунтовая -																					
		Класс пожарной опасности 5 Земли линейного протяжения: ширина 4.0 м, протяженность 0.18 км																					

Алексеевский лесопарк Функциональная зона: Рекреационная зона Квартал 2

N выдела	Площадь, га	Состав.Подр.Подл.Покров,почва, рельеф,особ.выд.Происхожд.Кат.земель Хар.лесн. культур Кадастров.оценка	Я Р У С	Высота Яруса	Элемент леса	Возраст	Высота	Диаметр	Кл.Гр.Бонитет	Кл.Гр.Бонитет	Тип леса ТЛУ	Полнота Сумма пл. сеч.	Запас сырораст. леса, дес.кбм на 1 га	Запас сырораст. леса, дес.кбм общий на выдел	Запас сырораст. леса, дес.кбм по составляющ.	Кл. Запас на выделе, дес.кбм: то: варн: ос: ти	Кл. Запас на выделе, дес.кбм: то: сухостоя: стар.	Кл. Запас на выделе, дес.кбм: то: ре- дин	Кл. Запас на выделе, дес.кбм: то: единичных дер.	Кл. Запас на выделе, дес.кбм: то: захламлен.: общий	Кл. Запас на выделе, дес.кбм: то: захламлен.: лик-вида	Хозяйственные мероприятия
1	2	3	4	5	6	7	8	9	10	11	12	13	14	15	16	17	18	19	20	21	22	23	24

Итого по категории

20.3 552

По составляющим породам

С	1
Е	113
Д	54
Б	166
ОС	2
ЛП	216

Алексеевский лесопарк Функциональная зона: Хозяйственная зона Квартал 2

N выдела	Площадь, га	Состав.Подр.Подл.Покров,почва, рельеф,особ.выд.Происхожд.Кат.земель:Хар.лесн. культур:Кадастров.оценка	Я:Р:У:С	Высота:Ярусаа	Элемент:леса	Возраст	Высота	Диаметр	Кл.Гр.Бонитет	Тип леса ТЛУ	Полнота:Сумма пл. сеч.	Запас сырораст. леса, дес.кбм: на 1 га	Запас сырораст. леса, дес.кбм: общий на выдел	Запас сырораст. леса, дес.кбм: по составляющ.	Кл. Запас на выделе, дес.кбм: товарн:ос:ти	Кл. Запас на выделе, дес.кбм: сухостоя:стар.	Кл. Запас на выделе, дес.кбм: ре-дин	Кл. Запас на выделе, дес.кбм: единичных дер.	Кл. Запас на выделе, дес.кбм: захламлен.:общий	Кл. Запас на выделе, дес.кбм: захламлен.:ликвида	Хозяйственные мероприятия
1	2	3	4	5	6	7	8	9	10	11	12	13	14	15	16	17	18	19	20	21	22	23	24

2 3.3 Линия электропередач Расчистка

-

Класс пожарной опасности 5
Земли линейного протяжения: ширина 90 м, протяженность 0.2 км, Заросшая
Рекреационная х-ка: тип ландшафта Открытый-редина, эстетическая оценка 2, рекреационная оценка Средняя

Итого по категории
3.3
По составляющим породам

Итого по кварталу
23.6 552
По составляющим породам

С	1
Е	113
Д	54
Б	166
ОС	2
ЛП	216

Отметка об изменениях после лесоустройства

N выдела	Площадь выдела	Наименование выполненного мероприятия, иного воздействия; изменение категории земли; хозяйства	Год проведения (возобновления)	Объемные показатели мероприятия, га, м3	Подпись лица произведшего запись	N выдела	Площадь выдела	Наименование выполненного мероприятия, иного воздействия; изменение категории земли; хозяйства	Год проведения (возобновления)	Объемные показатели мероприятия, га, м3	Подпись лица произведшего запись

Алексеевский лесопарк Функциональная зона: Особо охраняемая зона Квартал 3

N выдела	Площадь, га	Состав.Подр.Подл.Покров,почва, рельеф,особ.выд.Происхожд.Кат.земель Хар.лесн. культур Кадастров.оценка	Я Р У С	Высота Яруса	Элемент леса	Возраст	Высота	Диаметр	Кл.Гр.Бонит	Кл.Гр.Бонит	Тип леса ТЛУ	Полнота Сумма пл. сеч.	Запас сырораст. леса, дес.кбм на 1 га	Запас сырораст. леса, дес.кбм общий на выдел	Запас сырораст. леса, дес.кбм по составляющ	Кл. Запас на выделе, дес.кбм: товарн ос ти	Кл. Запас на выделе, дес.кбм: сухостоя стар.	Кл. Запас на выделе, дес.кбм: ре-дин	Кл. Запас на выделе, дес.кбм: единичных дер.	Кл. Запас на выделе, дес.кбм: захламлен. общий	Кл. Запас на выделе, дес.кбм: захламлен. лик-вида	Хозяйственные мероприятия
1	2	3	4	5	6	7	8	9	10	11	12	13	14	15	16	17	18	19	20	21	22	23	24
1	0.6	7С2Б1Д	1	26	С	80	26	28	4	2	1	Сслм	0.6	26	14.6	10.2					0.28		
					Б		25	28				В2				2.9							
					Д	110	27	32								1.5							
		подлесок: Р, ЛЩ Средний																					
		Класс пожарной опасности 3																					
		Краснокнижные растения: Ландыш майский																					
		Рекреационная х-ка: тип ландшафта Закрыт. гориз. сомкн, эстетическая оценка 1, рекреационная оценка Средняя, Повышенной устойчивости, проходимость Средняя, просматриваемость Средняя, регулирование рекреации не требуется																					
2	17.2	5Д3ЛП2Е	1	30	Д	140	31	48	7	4	1	Дслш	0.4	20	344.8	172.4							
					ЛП	120	30	44				С2				103.4							
					Е		30	44								69							
		подрост: 10Е (20) 2 м, 2 тыс.шт/га, благонадежный																					
		подлесок: Р, ЛЩ Средний																					
		Класс пожарной опасности 3																					
		Краснокнижные растения: Ландыш майский																					
		Рекреационная х-ка: тип ландшафта П/открыт груп. разм., эстетическая оценка 2, рекреационная оценка Средняя, Устойчивые, проходимость Средняя, просматриваемость Средняя, треб. незначит. регулир. рекреации																					
		Особенности: Полнота неравномерная																					
3	0.6	Насаждение погибшее			Е																		Сплош.санрубка
		Погибшее насаждение									1	Еслш						3.7			0.6		100%
		10Е		31	Е	120	31	40				С2			3.7	3.7		6					Лес.культуры
		Класс пожарной опасности 3																					
		Повреждения насаждения: Энтомовредители, Ель, Типограф, Сильная поврежденность																					
		Рекреационная х-ка: тип ландшафта П/открыт груп. разм., эстетическая оценка 3, рекреационная оценка Низкая, Пониженной устойчивости, проходимость Средняя, просматриваемость Средняя, требуется строгий режим рекреации																					

Алексеевский лесопарк Функциональная зона: Особо охраняемая зона Квартал 3

N выдела	Площадь, га	Состав.Подр.Подл.Покров,почва, рельеф,особ.выд.Про исхожд.Кат.земель Хар.лесн. культур Кадастров.оценка	Я	Вы-сота	Элемент леса	Возраст	Воз-ра-ст	Вы-со-та	Диаметр	Кл.возр	Гр.зр.ас	Бонитет	Тип леса ТЛУ	Полнота	Запас сырораст. леса, дес.кбм Сумм: на 1 га	Кл. Запас на выделе, дес.кбм общий на выдел	то: по составляющ	вакультивируемые	рехозяйственные	еди-ничных дер.	захламленность общий	лик-вида	Хозяйственные мероприятия
1	2	3	4	5	6	7	8	9	10	11	12	13	14	15	16	17	18	19	20	21	22	23	24
4	0.6	4КЛ2Д4ЛП	1	14	КЛ	40	14	12	4	2	3	Дслш	0.5	8	5	2							
					Д							С2				1							
					ЛП											2							

подлесок: ЛЩ Редкий
Класс пожарной опасности 3
Рекреационная х-ка: тип ландшафта Закрыт. гориз. сомкн, эстетическая оценка 2, рекреационная оценка Средняя, Устойчивые, проходимость Средняя, просматриваемость Средняя, регулирование рекреации не требуется

5	4.8	Ветровальник			Д																		Выбор.санрубка
		Единичные деревья									1	Дслш					7.2				66.8		Лес.культуры
		3С1Е3Д3Б		26	С	110	26	44				С2		2						2.8			
					Е	80	26	24												1			
					Д	90	26	32												2.8			
					Б	80	25	28												2.9			

Класс пожарной опасности 3
Повреждения насаждения: Ветровалом, Ель, Сильная поврежденность
Рекреационная х-ка: тип ландшафта Открытый с дерев., эстетическая оценка 3, рекреационная оценка Низкая, Пониженной устойчивости, проходимость Плохая, просматриваемость Плохая, требуется строгий режим рекреации

6	9.9	5ЛП1ЛП2Д2Д+Е	1	24	ЛП	70	22	24	7	3	2	Дслш	0.5	24	237.1	118.6							
					ЛП	110	28	36				С2				23.7							
					Д	70	30	44								47.4							
					Д	70	21	24								47.4							
					Е	60																	

подлесок: Р, ЛЩ Средний
Класс пожарной опасности 4
Краснокнижные растения: Ландыш майский
Рекреационная х-ка: тип ландшафта Закрыт. гориз. сомкн, эстетическая оценка 2, рекреационная оценка Средняя, Устойчивые, проходимость Средняя, просматриваемость Средняя, треб. незначит. регулир. рекреации

Алексеевский лесопарк | Функциональная зона: Особо охраняемая зона | Квартал 3

N выдела	Площадь, га	Состав. Покров, рельеф, исходжд. Хар.лесн. культур. Кадастров.оценка	Ярус	Элемент леса	Возраст	Высота	Диаметр	Кл.бонит.	Гр.возоб.	Тип леса	Полнота	Запас сырораст. Сумм. на 1 га	Кл. Запас на выделе, дес.кбм: общий по выдел	Состав	Ост. на вырубке	Стояние	Динам.	Единичных: общий	Захламленность: ликвидная	Хозяйственные мероприятия: вида
1	2	3	4	5	6	7	8	9	10	11	12	13	14	15	16	17	18	19	20	21	22	23	24
7	1.9	Ветровальник Единичные деревья 4С3Д3Б+С		26	Д С Д Б С		120 70 100	26 26 27	44 24 32			1 Дслш С2		1.4 1.2	26.1 0.9 0.7 0.7							Выбор.санрубка Лес.культуры
		Класс пожарной опасности 3 Повреждения насаждения: Ветровалом, Ель, Сильная поврежденность Рекреационная х-ка: тип ландшафта Открытый с дерев., эстетическая оценка 3, рекреационная оценка Низкая, Пониженной устойчивости, проходимость Плохая, просматриваемость Плохая, требуется строгий режим рекреации																				
8	0.5	10Б	1	3	Б		10	3	2	1	1	1 Дслш С2	0.4	0.8	0.4	0.4							
		Класс пожарной опасности 4 Культуры: год создания л/к 2012, Без подг.почвы, Посадка ручная, расстояние между рядами 5 м, расстояние в ряду 2.5 м, 0.8 тыс. шт/га, состояние Неудовлетворительные Рекреационная х-ка: тип ландшафта Закрыт. гориз. сомкн, эстетическая оценка 2, рекреационная оценка Средняя, Повышенной устойчивости, проходимость Средняя, просматриваемость Средняя, треб. незначит. регулир. рекреации																				
9	0.2	Ветровальник Единичные деревья 10Б+ЛП		27	Д Б ЛП		90	27	32			1 Дслш С2		0.4	1.2 0.1							Уборка неликв.др Лес.культуры
		Класс пожарной опасности 3 Повреждения насаждения: Ветровалом, Ель, Сильная поврежденность Рекреационная х-ка: тип ландшафта Открытый с дерев., эстетическая оценка 3, рекреационная оценка Низкая, Пониженной устойчивости, проходимость Плохая, просматриваемость Плохая, требуется строгий режим рекреации																				

Алексеевский лесопарк Функциональная зона: Особо охраняемая зона Квартал 3

N выдела	Площадь, га	Состав.Подр.Подл.:Покров,почва, рельеф,особ.выд.Происхожд.Кат.земель:Хар.лесн. культур:Кадастров.оценка	Ярус	Высота	Элемент леса	Возраст	Высота	Диаметр	Кл.Гр.Бонит.	Тип леса ТЛУ	Полнота	Запас сырораст. леса, дес.кбм: Сумм: на 1 га	Запас сырораст. леса, дес.кбм: общий: по всей пл:	Кл. Запас на выделе, дес.кбм: то: вид:	Кл. Запас на выделе, дес.кбм: сухостой	Кл. Запас на выделе, дес.кбм: ремонтный	Кл. Запас на выделе, дес.кбм: единичных	Кл. Запас на выделе, дес.кбм: захламленный: общий	Кл. Запас на выделе, дес.кбм: захламленный: лик-вида	Хозяйственные мероприятия
1	2	3	4	5	6	7	8	9	10	11	12	13	14	15	16	17	18	19	20	21	22	23	24
10	2.2	6Б3С1Е	1	27	Б	90	27	32	9	4	1	Сслм	0.4	14	30.7	18.4		1.1			1.1		
					С	110	28	36				В2				9.2							
					Е		27	36								3.1							

подрост: 10Е (30) 5 м, 2 тыс.шт/га, благонадежный
подлесок: Р, ЛЩ Средний
Класс пожарной опасности 4
Рекреационная х-ка: тип ландшафта П/открыт груп. разм., эстетическая оценка 1, рекреационная оценка Средняя, Устойчивые, проходимость Средняя, просматриваемость Средняя, треб. незначит. регулир. рекреации

11	1.2	Культуры лесные																					
		8С2Б	1	27	С	79	27	28	4	2	1	Сслм	0.6	27	33.5	26.8		0.6			0.6		
					Б		25	28				В2				6.7							

подрост: 10Е (30) 3 м, 3 тыс.шт/га, благонадежный
подлесок: Р, ЛЩ Средний
Класс пожарной опасности 3
Культуры: год создания л/к 1939, состояние Удовлетворительные
Рекреационная х-ка: тип ландшафта Закрыт. гориз. сомкн, эстетическая оценка 1, рекреационная оценка Средняя, Повышенной устойчивости, проходимость Средняя, просматриваемость Средняя, регулирование рекреации не требуется

12	1.9	8Б2С	1	26	Б	70	26	24	7	3	1	Сслм	0.6	20	38	30.4					0.9		
					С		25	28				В2				7.6							

подрост: 10Е (10) 2 м, 2 тыс.шт/га, благонадежный
подлесок: Р, ЛЩ Средний
Класс пожарной опасности 4
Рекреационная х-ка: тип ландшафта Закрыт. гориз. сомкн, эстетическая оценка 2, рекреационная оценка Средняя, Устойчивые, проходимость Средняя, просматриваемость Средняя, регулирование рекреации не требуется

13	2.4	10Б	1	18	Б	50	18	16	5	2	2	Сслм	0.4	8	19	19							
												В2											

подлесок: Р Редкий
Класс пожарной опасности 4
Рекреационная х-ка: тип ландшафта П/открыт груп. разм., эстетическая оценка 1, рекреационная оценка Высокая, Устойчивые, проходимость Хорошая, просматриваемость Хорошая, треб. незначит. регулир. рекреации
Особенности: Полнота неравномерная

Алексеевский лесопарк Функциональная зона: Особо охраняемая зона Квартал 3

N вы-де-ла	Пло-щадь, га	Состав.Подр.Подл.Покров,почва, рельеф,особ.выд.Про исхожд.Кат.земель Хар.лесн. культур Кадастров.оценка	Я Р У С	Вы-сота Яр ус а	Эле-мент ле-са	Воз ра ст	Вы-со-та	Ди ам ет р	Кл.Гр.Бо ва зр ас та	Кл.Гр.Бо ва зр ас та	Кл.Гр.Бо ни те т	Тип леса ТЛУ	Полн ота Сумм а пл. сеч.	Запас сырораст. леса, дес.кбм на 1 га	Запас сырораст. леса, дес.кбм общий на выдел	Запас сырораст. леса, дес.кбм по соста вляющ	Кл. Запас на выделе, дес.кбм то ва рн ос ти	Запас на выделе, дес.кбм су хо стоя стар.	Запас на выделе, дес.кбм ре дин	Запас на выделе, дес.кбм еди нич ных дер.	Запас на выделе, дес.кбм захламлен. общий	Запас на выделе, дес.кбм захламлен. лик вида	Хозяйственные мероприятия
1	2	3	4	5	6	7	8	9	10	11	12	13	14	15	16	17	18	19	20	21	22	23	24

14 0.8 Культуры лесные

10Б+С	1	26	Б	79	26	24	8	4	1	Сслм	0.7	23	17.2	17.2		
			С							В2						

подлесок: Р, ЛЩ Средний
Класс пожарной опасности 4
Культуры: год создания л/к 1939, состояние Удовлетворительные
Рекреационная х-ка: тип ландшафта Закрыт. гориз. сомкн, эстетическая оценка 1, рекреационная оценка Средняя, Устойчивые, проходимость Средняя, просматриваемость Средняя, регулирование рекреации не требуется

15 1.2 Насажд.с пород.иск.пр.

8Е2Б	1	19	Е	52	18	16	3	2	2	Еслш	0.7	24	29.5	23.6		
			Б	75	24	24				С2				5.9		

подлесок: Р Редкий
Класс пожарной опасности 3
Культуры: год создания л/к 1966
Рекреационная х-ка: тип ландшафта Закрыт. гориз. сомкн, эстетическая оценка 1, рекреационная оценка Средняя, Устойчивые, проходимость Средняя, просматриваемость Средняя, треб. значит. регулир. рекреации

16 0.9 Культуры лесные

8С2Б	1	26	С	78	26	28	4	2	1	Сслм	0.6	26	23.9	19.1	0.9	0.9
			Б		25	24				В2				4.8		

подлесок: Р, ЛЩ Средний
Класс пожарной опасности 3
Культуры: год создания л/к 1940, состояние Удовлетворительные
Рекреационная х-ка: тип ландшафта Закрыт. гориз. сомкн, эстетическая оценка 1, рекреационная оценка Средняя, Повышенной устойчивости, проходимость Средняя, просматриваемость Средняя, регулирование рекреации не требуется

Алексеевский лесопарк — Функциональная зона: Особо охраняемая зона — Квартал 3

N выдела	Площадь, га	Состав. Покров, рельеф, исхожд. Хар.лесн. культур. Кадастров.оценка	Подр. ярус	Подл. ярус	Возраст	Высота	Диаметр	Кл.бон.	Тип леса	Полнота	Запас сырораст. леса, дес.кбм	Кл. бон.	Запас на выделе, дес.кбм	Категория земель	Характер лесных культур	Хозяйственные мероприятия
1	2	3	4	5	6	7	8	9	10	11	12	13	14	15	16	17
17	1.7	Насажд.с пород.иск.пр.														
		8Б2Е	1	11	Б	30	12	12	3	2	3	Сслм	0.4	4	6.6	5.3
					Е	21	8	8				В2				1.3
		подлесок: Р Редкий														
		Класс пожарной опасности 4														
		Культуры: год создания л/к 1999, состояние Погибшие, Нарушение технологии														
		Рекреационная х-ка: тип ландшафта П/открыт груп. разм., эстетическая оценка 2, рекреационная оценка Средняя, Устойчивые, проходимость Хорошая, просматриваемость Хорошая, треб. незначит. регулир. рекреации														
		Особенности: Полнота неравномерная														
18	1.0	Ветровальник			С											Выбор.санрубка
		Единичные деревья								1		Сслм		1.3	15.8	Лес.культуры
		4С3Е2Б1Д	29		С	110	30	40				В2	1		0.4	
					Е	110	30	32							0.3	
					Б	90	27	32							0.2	
					Д	60	22	24							0.1	
		Класс пожарной опасности 3														
		Повреждения насаждения: Энтомовредители, Ель, Типограф, Сильная поврежденность														
		Рекреационная х-ка: тип ландшафта Открытый с дерев., эстетическая оценка 3, рекреационная оценка Низкая, Пониженной устойчивости, проходимость Плохая, просматриваемость Плохая, требуется строгий режим рекреации														
19	2.4	8С2Е	1	30	С	110	30	40	6	4	1	Сслм	0.5	27	64	51.2	1.2
					Е		28	36				В2				12.8	
		подрост: 10Е (10) 1 м, 1 тыс.шт/га, благонадежный														
		подлесок: Р Редкий														
		Класс пожарной опасности 3														
		Рекреационная х-ка: тип ландшафта Закрыт. вертик.сомкн, эстетическая оценка 1, рекреационная оценка Средняя, Повышенной устойчивости, проходимость Средняя, просматриваемость Средняя, регулирование рекреации не требуется														

Алексеевский лесопарк — Функциональная зона: Особо охраняемая зона — Квартал 3

N выдела	Площадь, га	Состав. Покров, почва, рельеф, особ. выд. Исхожд. Хар. лесн. культур: Кадастров. оценка	Ярус	Элемент леса	Возраст	Высота	Диаметр	Кл. бонитета	Тип леса	Полнота	Запас сырораст. леса, дес.кбм: Сумм на 1 га	Кл. Запас на выделе, дес.кбм: общий на выдел	Запас по ТО: сост. вляющ	Захламленность: ор. стоя.	Хозяйственные мероприятия: дин. стар.	Лик. дер.	Единица вида
1	2	3	4: 5	6	7	8	9:10:11	12	13	14	15	16	17	18: 19	20	21	22	23	24
20	4.1	6ЛП3ЛП1Б	1	23	ЛП	60	21	20	6	2	2	Дслш	0.6	26	105.6	63.3			
					ЛП	100	26	32				С2				31.7			
					Б	90	26	32								10.6			
		подрост: 10Е (20) 2 м, 1 тыс.шт/га, благонадежный																	
		подлесок: Р, ЛЩ Средний																	
		Класс пожарной опасности 4																	
		Рекреационная х-ка: тип ландшафта Закрыт. гориз. сомкн, эстетическая оценка 1, рекреационная оценка Средняя, Устойчивые, проходимость Средняя, просматриваемость Средняя, треб. незначит. регулир. рекреации																	
21	0.8	6Е2Д2ЛП+Б	1	27	Е	90	27	28	5	3	1	Еслш	0.4	22	16.5	9.9	0.8		0.8
					Д		26	32				С2				3.3			
					ЛП		26	28								3.3			
					Б														
		6ЛП3КЛ1Д+Е	2	11	ЛП	30	12	12					0.4	6	4.5	2.7			
					КЛ		10	10								1.4			
					Д		12	12								0.4			
					Е														
		Класс пожарной опасности 3																	
		Рекреационная х-ка: тип ландшафта Закрыт. вертик.сомкн, эстетическая оценка 2, рекреационная оценка Средняя, Устойчивые, проходимость Средняя, просматриваемость Средняя, регулирование рекреации не требуется																	
22	1.3	10Б	1	20	Б	70	20	20	7	3	3	Сдм	0.7	17	22.3	22.3			0.7
												В4							
		подлесок: ИВК, Р Средний																	
		Класс пожарной опасности 5																	
		Рекреационная х-ка: тип ландшафта Закрыт. гориз. сомкн, эстетическая оценка 2, рекреационная оценка Низкая, Средней устойчивости, проходимость Хорошая, просматриваемость Хорошая, треб. незначит. регулир. рекреации																	
23	1.5	5Д4ЛП1Б	1	28	Д	120	28	40	6	3	2	Дслш	0.4	18	26.5	13.3			
					ЛП		29	40				С2				10.6			
					Б	90	27	36								2.6			
		подлесок: Р, ИВК Средний																	
		Класс пожарной опасности 3																	
		Рекреационная х-ка: тип ландшафта П/открыт груп. разм., эстетическая оценка 2, рекреационная оценка Средняя, Устойчивые, проходимость Средняя, просматриваемость Средняя, треб. незначит. регулир. рекреации																	

Алексеевский лесопарк | Функциональная зона: Особо охраняемая зона | Квартал 3

N выдела	Площадь, га	Состав. Покров, почва, рельеф, особ. выд. Прочие. Исхожд. Кат. земель: Хар. лесн. культур. Кадастров. оценка	Ярус	Возраст	Элемент леса	Высота	Диаметр	Кл. бонитета	Гр. возр.	Бонитет	Тип леса	Полнота	Запас сырораст. леса, дес.кбм: Сумм. на 1 га	Кл. Запас на выделе, дес.кбм: общий по выделу	Категория состояния	Ред. рубки	Единица динамики	Захламленность: общий	Захламленность: лик-ных видов	Хозяйственные мероприятия
1	2	3	4	5	6	7	8	9	10	11	12	13	14	15	16	17	18	19	20	21	22	23	24
24	2.4	5С2Е2Б1ЛП	1	30	С	120	31	48	6	4	1	Сслм	0.4	21	49.6	24.8	1.2		2.4				
					Е		29	40				В2				9.9							
					Б	90	27	36								9.9							
					ЛП		28	36								5							
		7ЛП3Б+С	2	20	ЛП	55	20	20					0.4	14	33	23.1							
					Б		21	20								9.9							
					С																		
		подлесок: Р Редкий																					
		Класс пожарной опасности 3																					
		Рекреационная х-ка: тип ландшафта Закрыт. вертик.сомкн, эстетическая оценка 2, рекреационная оценка Средняя, Устойчивые, проходимость Средняя, просматриваемость Средняя, треб. незначит. регулир. рекреации																					
25	2.2	5ЛП2Д2ЛП1Б+Е	1	26	ЛП	100	29	40	10	4	1	Дслш	0.6	32	71.7	35.9	1.1		1.1				
					Д		28	40				С2				14.3							
					ЛП	60	21	20								14.3							
					Б		22	20								7.2							
					Е																		
		подлесок: Р, ЛЩ Густой																					
		Класс пожарной опасности 4																					
		Рекреационная х-ка: тип ландшафта Закрыт. гориз. сомкн, эстетическая оценка 2, рекреационная оценка Средняя, Устойчивые, проходимость Средняя, просматриваемость Средняя, регулирование рекреации не требуется																					
26	2.6	Ветровальник			С																		Выбор.санрубка
		Единичные деревья									1	Сслм					1.8		38.7				Лес.культуры
		8Б2Е+С		27	Б	110	27	36				В2		2						4.2			
					Е		26	30												1			
					С	90	27	36															
		Класс пожарной опасности 3																					
		Повреждения насаждения: Ветровалом, Ель, Типограф, Сильная поврежденность																					
		Рекреационная х-ка: тип ландшафта Открытый с дерев., эстетическая оценка 3, рекреационная оценка Низкая, Пониженной устойчивости, проходимость Плохая, просматриваемость Плохая, требуется строгий режим рекреации																					

Алексеевский лесопарк Функциональная зона: Особо охраняемая зона Квартал 3

N выдела	Площадь, га	Состав.Подр.Подл.Покров,почва, рельеф,особ.выд.Про исхожд.Кат.земель Хар.лесн. культур Кадастров.оценка	Я	Возраст	Элемент лесосеки	Воз ст	Вы-со-та	Диаметр	Кл.Гр.Бонитета	Тип леса ТЛУ	Полнота	Запас сырораст. леса Сумм: на 1 га	Кл. Запас на выделе, дес.кбм: общий	то: на выдел	ва: вляющ	су- ходы	ре- стоя	еди-нич-ных дер.	захламлен. общий	лик-вида	Хозяйственные мероприятия
1	2	3	4	5	6	7	8	9	10	11	12	13	14	15	16	17	18	19	20	21	22	23	24
27	3.4	7С2Е1Б	1	29	С	120	30	40	6	4	1	Сслм	0.5	26	88.7	62.1		1.7			3.4		
					Е		28	36				В2				17.7							
					Б	90	27	32								8.9							

подрост: 10Е (30) 3 м, 2 тыс.шт/га, благонадежный
подлесок: Р, ЛЩ Средний
Класс пожарной опасности 3
Рекреационная х-ка: тип ландшафта Закрыт. гориз. сомкн, эстетическая оценка 1, рекреационная оценка Средняя, Устойчивые, проходимость Средняя, просматриваемость Средняя, треб. незначит. регулир. рекреации

28	1.4	Ветровальник			С																		Выбор.санрубка
		Единичные деревья									1	Сслм						1.1			6.8		Лес.культуры
		9С1Б+Д		30	С	120	30	40				В2		1						1.3			
					Б	90	30	32												0.1			
					Д																		

Класс пожарной опасности 3
Повреждения насаждения: Ветровалом, Ель, Средняя поврежденность
Рекреационная х-ка: тип ландшафта Открытый с дерев., эстетическая оценка 3, рекреационная оценка Низкая, Пониженной устойчивости, проходимость Плохая, просматриваемость Плохая, требуется строгий режим рекреации

29 0.1 Тропа

-

Класс пожарной опасности 5
Земли линейного протяжения: ширина 1.0 м, протяженность 1.28 км

30 0.2 Просеки квартальные

-

Класс пожарной опасности 5
Земли линейного протяжения: ширина 4.0 м, протяженность 0.47 км

Алексеевский лесопарк Функциональная зона: Особо охраняемая зона Квартал 3

N выдела	Площадь, га	Состав.Подр.Подл.Покров,почва, рельеф,особ.выд.Происхожд.Кат.земель Хар.лесн. культур Кадастров.оценка	Я Р У С	Высота Яруса	Элемент леса	Возраст	Высота	Диаметр	Кл.Гр.Бонитет	Кл.Гр.Бонитет	Тип леса ТЛУ	Полнота Сумма пл. сеч.	Запас сырораст. леса, дес.кбм на 1 га	Запас сырораст. леса, дес.кбм общий на выдел	Запас сырораст. леса, дес.кбм по составляющ.	Кл. Запас на выделе, дес.кбм: Кл. товарн. ос. ти	Кл. Запас на выделе, дес.кбм: Кл. сухостоя стар.	Кл. Запас на выделе, дес.кбм: Кл. ре-дин	Кл. Запас на выделе, дес.кбм: Кл. единичных дер.	Кл. Запас на выделе, дес.кбм: Кл. захламлен. общий	Кл. Запас на выделе, дес.кбм: Кл. захламлен. лик-вида	Хозяйственные мероприятия
1	2	3	4	5	6	7	8	9	10	11	12	13	14	15	16	17	18	19	20	21	22	23	24

31 0.5 Границы окружные

-

Класс пожарной опасности 5
Земли линейного протяжения: ширина 2.0 м, протяженность 2.61 км

32 1.9 Дорога автом.грунтовая

-

Класс пожарной опасности 5
Земли линейного протяжения: ширина 4.0 м, протяженность 5.01 км

Итого по категории

74.3	1282	24	20	169	

По составляющим породам

С	211
Е	147
Д	301
КЛ	3
Б	182
ЛП	438

Итого по кварталу

74.3	1282	24	20	169	

По составляющим породам

С	211
Е	147
Д	301
КЛ	3
Б	182
ЛП	438

Отметка об изменениях после лесоустройства

N выдела	Площадь выдела	Наименование выполненного мероприятия, иного воздействия; изменение категории земли; хозяйства	Год проведения (возобновления)	Объемные показатели мероприятия, га, м3	Подпись лица произведшего запись	N выдела	Площадь выдела	Наименование выполненного мероприятия, иного воздействия; изменение категории земли; хозяйства	Год проведения (возобновления)	Объемные показатели мероприятия, га, м3	Подпись лица произведшего запись

Алексеевский лесопарк | Функциональная зона: Особо охраняемая зона | Квартал 4

N выд.	Площадь, га	Состав. Покров, почва, рельеф, особ. выд. Исхожд. Хар. лесн. культур. Кадастров. оценка	Ярус	Элемент леса	Возраст	Высота	Диаметр	Кл. сомкн.	Гр. устойч.	Бонитет	Тип леса	Полнота	Запас сырораст. Сумм. по пл. сеч., м³/га	Кл. леса	Запас на выделе, дес.кбм: общий	Запас на выделе, дес.кбм: по вырубаемым	Запас на выделе, дес.кбм: хозяйственные	Захламленность: общий	Захламленность: ликвидная	Мероприятия: Хозяйственные
1	1.4	Культуры лесные																		
		8Б2С	1	Б	72	27	24	8	4	1	Сслм	0.6	21	29.2	23.4	0.7		1.4		
				С		27	28				В2				5.8					
		Класс пожарной опасности 4																		
		Культуры: год создания л/к 1946, состояние Удовлетворительные																		
		Рекреационная х-ка: тип ландшафта Закрыт. гориз. сомкн, эстетическая оценка 2, рекреационная оценка Средняя, Устойчивые, проходимость Средняя, просматриваемость Средняя, регулирование рекреации не требуется																		
2	2.7	Ветровальник		С																Выбор.санрубка
		Единичные деревья								1	Сслм							16.3		Лес.культуры
		8Б2Д	25	Б	80	27	24				В2	0.6				1.3				
				Д	50	18	20									0.3				
		Класс пожарной опасности 3																		
		Повреждения насаждения: Ветровалом, Ель, Сильная поврежденность																		
		Рекреационная х-ка: тип ландшафта Открытый с дерев., эстетическая оценка 3, рекреационная оценка Низкая, Пониженной устойчивости, проходимость Плохая, просматриваемость Плохая, требуется строгий режим рекреации																		
3	1.1	10Б+С,Е	1	25	Б	75	25	24	8	4	2	Сслм	0.7	22	24.4	24.4	1.1		0.6	
					С							В2								
					Е	70														
		подрост: 10Е (30) 4 м, 3 тыс.шт/га, благонадежный																		
		подлесок: Р, ЛЩ Густой																		
		Класс пожарной опасности 4																		
		Рекреационная х-ка: тип ландшафта Закрыт. гориз. сомкн, эстетическая оценка 1, рекреационная оценка Средняя, Устойчивые, проходимость Средняя, просматриваемость Средняя, регулирование рекреации не требуется																		
4	21.6	10Б	1	2	Б	10	2	2	1	1	1	Сслм	0.8	0.8	17.3	17.3				
												В2								
		подлесок: Р, ЛЩ Густой																		
		Класс пожарной опасности 4																		
		Культуры: год создания л/к 2012, Без подг.почвы, Посадка ручная, состояние Неудовлетворительные																		
		Рекреационная х-ка: тип ландшафта Закрыт. гориз. сомкн, эстетическая оценка 1, рекреационная оценка Высокая, Устойчивые, проходимость Плохая, просматриваемость Плохая, регулирование рекреации не требуется																		

Алексеевский лесопарк | Функциональная зона: Особо охраняемая зона | Квартал 4

N выдела	Площадь, га	Состав. Покров, рельеф, Кадастров. оценка	Подр. почва, особ. Хар.	Подл. выд. культур	Я: Пр: Ут: Ср: Ус: а	Вы- сота	Эле- мент	Воз- раст	Вы- сота	Ди- ам	Кл. со- ст	Гр. та- ра	Бо- ни- та	Тип леса ТЛУ	Полн- ота	Запас сырораст. леса, дес.кбм: Сумм: на 1 га: общий	Запас сырораст. леса, дес.кбм: по выдел	Кл. то: рн: хо- сост	Кл. то: ре- вля- ющ	Запас на выделе, дес.кбм: еди- нич- ди-	Запас на выделе, дес.кбм: захламлен. лик- вида	Хозяйственные мероприятия
1	2	3	4	5	6	7	8	9	10	11	12	13	14	15	16	17	18	19	20	21	22	23	24
5	2.4	Ветровальник					С																Уборка неликв.др
		Единичные деревья										1	Сслм								10.9		Лес.культуры
		7С3Б+Е		29			С		110	30	48		В2		0.4					0.7			
							Б		90	28	36									0.3			
							Е		60														
		Класс пожарной опасности 3																					
		Повреждения насаждения: Ветровалом, Ель, Сильная поврежденность																					
		Рекреационная х-ка: тип ландшафта Открытый с дерев., эстетическая оценка 3, рекреационная оценка Низкая, Пониженной устойчивости, проходимость Плохая, просматриваемость Плохая, треб. незначит. регулир. рекреации																					
6	7.0	Культуры лесные																					
		4С3Е3Б		1	25		С		67	25	24	4	Сслм	0.7	28	196.3	78.5						
							Е			24	24		В2				58.9						
							Б			25	24						58.9						
		подрост: 10Е (20) 2 м, 2 тыс.шт/га, благонадежный																					
		подлесок: Р, ЛЩ Средний																					
		Класс пожарной опасности 3																					
		Рекреационная х-ка: тип ландшафта Закрыт. гориз. сомкн, эстетическая оценка 1, рекреационная оценка Высокая, Повышенной устойчивости, проходимость Плохая, просматриваемость Плохая, регулирование рекреации не требуется																					
7	2.2	10С+Б		1	30		С		110	30	44	6	Сслм	0.4	22	48.2	48.2						
							Б						В2										
		подлесок: Р, ЛЩ Средний																					
		Класс пожарной опасности 3																					
		Рекреационная х-ка: тип ландшафта П/открыт груп. разм., эстетическая оценка 2, рекреационная оценка Средняя, Устойчивые, проходимость Средняя, просматриваемость Средняя, треб. незначит. регулир. рекреации																					
8	3.2	10С+Б		1	30		С		110	30	48	6	Сслм	0.5	28	90.7	90.7		1.6		1.6		
							Б		90				В2										
		подлесок: Р, ЛЩ Средний																					
		Класс пожарной опасности 3																					
		Рекреационная х-ка: тип ландшафта Закрыт. гориз. сомкн, эстетическая оценка 1, рекреационная оценка Высокая, Устойчивые, проходимость Средняя, просматриваемость Средняя, регулирование рекреации не требуется																					

Алексеевский лесопарк | Функциональная зона: Особо охраняемая зона | Квартал 4

N выдела	Площадь, га	Состав. Покров, почва, рельеф, особ. выд. Исхожд. Хар. лесн. культур: Кадастров. оценка	Ярус	Элемент леса	Возраст	Высота	Диаметр	Кл. бонитета	Тип леса	Полнота	Запас сырораст. Сумм: на 1 га	Кл. Запас на выделе, дес.кбм: общий	по преобл.	сырорастущ.	Единичные деревья: порода	ед. на га	Захламленность: общий	ликвидная	Хозяйственные мероприятия
1	2	3	4	5	6	7	8	9	10	11	12	13	14	15	16	17	18	19	20	21	22	23	24
9	0.6	7Б3Е+С подрост: 10Е (30) 3 м, 3 тыс.шт/га, благонадежный подлесок: Р, ЛЩ Средний Класс пожарной опасности 4 Рекреационная х-ка: тип ландшафта П/открыт груп. разм., эстетическая оценка 2, рекреационная оценка Средняя, Устойчивые, проходимость Средняя, просматриваемость Средняя, треб. незначит. регулир. рекреации	1	26	Б Е С	75 25	26 28	28	8	4	1	Сслм В2	0.4	13	8.2	5.7 2.5	0.6		0.32				
10	1.8	Ветровальник Единичные деревья 6С4Б Класс пожарной опасности 3 Повреждения насаждения: Ветровалом, Ель, Сильная поврежденность Рекреационная х-ка: тип ландшафта Открытый с дерев., эстетическая оценка 3, рекреационная оценка Низкая, Пониженной устойчивости, проходимость Плохая, просматриваемость Плохая, требуется строгий режим рекреации		29	С Б	110 90	30 28	40 24			1	Сслм В2		1			0.7 1.1 0.7		9.2			Сплош.санрубка 100% Лес.культуры
12	0.1	Тропа - Класс пожарной опасности 5 Земли линейного протяжения: ширина 1.0 м, протяженность 0.79 км																					
13	0.0	Канава мелиоратив. - Класс пожарной опасности 5 Земли линейного протяжения: ширина 2.0 м, протяженность 0.16 км																					
14	0.5	Просеки квартальные - Класс пожарной опасности 5 Земли линейного протяжения: ширина 4.0 м, протяженность 1.28 км																					

Алексеевский лесопарк Функциональная зона: Особо охраняемая зона Квартал 4

N выдела	Площадь, га	Состав.Подр.Подл.Покров,почва, рельеф,особ.выд.Происхожд.Кат.земель Хар.лесн. культур Кадастров.оценка	Я Р У С	Высота Яруса	Элемент леса	Возраст	Высота	Диаметр	Кл.Гр.Бонит	Кл.Гр.Бонит	Тип леса ТЛУ	Полнота	Запас сырораст. леса, дес.кбм			Кл. Запас на выделе, дес.кбм						Хозяйственные мероприятия
												Сумма пл. сеч.	на 1 га	общий на выдел	по составляющ.	ва рн ос ти	су хо стоя стар.	ре дин	еди нич ных дер.	захламлен. общий	лик вида	
1	2	3	4	5	6	7	8	9	10	11	12	13	14	15	16	17	18	19	20	21	22	23	24

15 0.1 Границы окружные

-

Класс пожарной опасности 5
Земли линейного протяжения: ширина 2.0 м, протяженность 0.76 км

16 0.4 Дорога автом.грунтовая

-

Класс пожарной опасности 5
Земли линейного протяжения: ширина 4.0 м, протяженность 1.09 км

Итого по категории

45.3	414	5	4	40	

По составляющим породам

С	223
Е	61
Б	130

Алексеевский лесопарк | Функциональная зона: Хозяйственная зона | Квартал 4

N выдела	Площадь, га	Состав. Покров, рельеф, исходжд. Хар. лесн. культур. Кадастров. оценка	Подр. почва, особ. Кат. земель	Подл. выд. Сомент.	Я: Р: У: С:	Вы-дела	Эле-мент леса	Воз-ра-ст	Вы-со-та	Ди-ам-ет	Кл. бо-ни-т	Гр. зр-ти	Бо-нит.	Тип леса ТЛУ	Полнота	Запас сырораст. Сумм: на 1 га пл: а сеч.:	Кл. то:	Запас на выделе, дес.кбм: общий	по составляющим породам	Кл. ва-ли-ст	Су-хо-стой	Ре-ди-на	Захламлен. общий	Захламлен. лик-вида	Хозяйственные мероприятия
1	2	3	4	5		6	7	8	9	10	11	12		13	14	15		16	17	18	19	20	21	22	23	24
11	7.6	Линия электропередач																								Расчистка
																-										
		Класс пожарной опасности 5 Земли линейного протяжения: ширина 50 м, Заросшая Рекреационная х-ка: тип ландшафта Открытый без дер., эстетическая оценка 2, рекреационная оценка Средняя																								
		Итого по категории																								
	7.6																									
		По составляющим породам																								
		Итого по кварталу																								
	52.9																	414			5		4	40		
		По составляющим породам																								
																			С 223							
																			Е 61							
																			Б 130							

Отметка об изменениях после лесоустройства

N выдела	Площадь выдела	Наименование выполненного мероприятия, иного воздействия; изменение качества земли; хозяйства	Год проведения (возраст)	Объемные показатели мероприятия, га, м3	Подпись лица произведшего запись	N выдела	Площадь выдела	Наименование выполненного мероприятия, иного воздействия; изменение качества земли; хозяйства	Год проведения (возраст)	Объемные показатели мероприятия, га, м3	Подпись лица произведшего запись

Алексеевский лесопарк Функциональная зона: Особо охраняемая зона Квартал 5

N выдела	Площадь, га	Состав.Подр.Подл.Покров,почва, рельеф,особ.выд.Происхожд.Кат.земель Хар.лесн. культур Кадастров.оценка	Я Р У С	Высота Яруса	Элемент леса	Возраст	Высота	Диаметр	Кл.Гр.Бонит	Кл.Гр.Бонит	Тип леса ТЛУ	Полнота Сумма пл. сеч.	Запас сырораст. леса, дес.кбм на 1 га	Запас сырораст. леса, дес.кбм общий на выдел	Запас сырораст. леса, дес.кбм по составляющ	Кл. Запас на выделе, дес.кбм: товарн ос ти	Кл. Запас на выделе, дес.кбм: сухостоя стар.	Кл. Запас на выделе, дес.кбм: ре-дин	Кл. Запас на выделе, дес.кбм: единичных дер.	Кл. Запас на выделе, дес.кбм: захламлен. общий	Кл. Запас на выделе, дес.кбм: захламлен. лик-вида	Хозяйственные мероприятия
1	2	3	4	5	6	7	8	9	10	11	12	13	14	15	16	17	18	19	20	21	22	23	24
1	1.8	6Б4С+Е	1	26	Б	80	25	24	8	4	2	Сслм	0.4	13	23.3	14		1.8			1.8		
					С	90	27	24				В2				9.3							
					Е	80																	
		10Е	2	15	Е	60	15	14					0.4	9	16.1	16.1							

подлесок: Р, ЛЩ Густой
Класс пожарной опасности 4
Рекреационная х-ка: тип ландшафта П/открыт груп. разм., эстетическая оценка 2, рекреационная оценка Средняя, Повышенной устойчивости, проходимость Плохая, просматриваемость Средняя, регулирование рекреации не требуется
Особенности: Полнота неравномерная

2	2.8	Ветровальник			С																	Выбор.санрубка
		Единичные деревья									1	Сслм						1.7			25.4	Лес.культуры
		7С3Б+Е		28	С	110	28	36				В2		1						2		
					Б	90	28	28												0.8		
					Е																	

подрост: 10Е (10) 2 м, 1.1 тыс.шт/га, благонадежный
Класс пожарной опасности 3
Повреждения насаждения: Ветровалом, Ель, Сильная поврежденность
Рекреационная х-ка: тип ландшафта Открытый с дерев., эстетическая оценка 3, рекреационная оценка Низкая, Пониженной устойчивости, проходимость Плохая, просматриваемость Плохая, требуется строгий режим рекреации

3	1.6	10Б	1	3	Б	5	3	2	1	1	1	Сслм	1	2	3.2	3.2						Осветлен.1 оч.
												В2										30%

подлесок: Р, ЛЩ Густой
Класс пожарной опасности 4
Рекреационная х-ка: тип ландшафта Закрыт. гориз. сомкн, эстетическая оценка 1, рекреационная оценка Высокая, Повышенной устойчивости, проходимость Плохая, просматриваемость Плохая, регулирование рекреации не требуется

Алексеевский лесопарк Функциональная зона: Особо охраняемая зона Квартал 5

N выдела	Площадь, га	Состав.Подр.Подл.Покров,почва, рельеф,особ.выд.Про исхожд.Кат.земель Хар.лесн. культур Кадастров.оценка	Я Р У С	Вы-сота Яруса	Элемент леса	Воз ра ст	Вы-со-та	Диаметр	Кл.Гр.Бо зр ас	Кл.Гр.Бо зр ас	Кл.Гр.Бо зр ас	Тип леса ТЛУ	Полнота Сумма пл. сеч.	Запас сырораст. леса, дес.кбм на 1 га	Запас сырораст. леса, дес.кбм общий на выдел	Запас сырораст. леса, дес.кбм по составляющ	Кл. Запас на выделе, дес.кбм: то ва рн ос ти	Запас на выделе, дес.кбм: су хо стоя стар.	Запас на выделе, дес.кбм: ре дин	Запас на выделе, дес.кбм: еди ных дер.	Запас на выделе, дес.кбм: захламлен. общий	Запас на выделе, дес.кбм: лик вида	Хозяйственные мероприятия
1	2	3	4	5	6	7	8	9	10	11	12	13	14	15	16	17	18	19	20	21	22	23	24
4	7.3	10Б	1	3	Б	10	3	2	1	1	1	Сслм В2	0.7	1	7.3	7.3							

подлесок: Р, ЛЩ Густой
Класс пожарной опасности 4
Культуры: год создания л/к 2012, Без подг.почвы, Посадка ручная, расстояние между рядами 7 м, расстояние в ряду 5 м, 0.29 тыс. шт/га, состояние Неудовлетворительные
Рекреационная х-ка: тип ландшафта Закрыт. гориз. сомкн, эстетическая оценка 1, рекреационная оценка Высокая, Повышенной устойчивости, проходимость Хорошая, просматриваемость Хорошая, треб. незначит. регулир. рекреации

5	5.5	10Б	1	3	Б	10	3	2	1	1	1	Сслм В2	0.4	0.8	4.4	4.4							

подлесок: Р, ЛЩ Густой
Класс пожарной опасности 4
Рекреационная х-ка: тип ландшафта П/открыт груп. разм., эстетическая оценка 2, рекреационная оценка Средняя, Устойчивые, проходимость Хорошая, просматриваемость Хорошая, регулирование рекреации не требуется

6	1.6	Вырубка			С																		Лес.культуры
											1	Сслм В2									0.8		

Класс пожарной опасности 3
количество пней 300
Рекреационная х-ка: тип ландшафта Открытый с дерев., эстетическая оценка 2, рекреационная оценка Средняя

7	15.5	10Б	1	3	Б	10	3	2	1	1	1	Сслм В2	0.8	2	31	31							

подлесок: Р, ЛЩ Густой
Класс пожарной опасности 4
Культуры: год создания л/к 2012, Без подг.почвы, Посадка ручная, расстояние между рядами 7 м, расстояние в ряду 5 м, 0.29 тыс. шт/га, состояние Неудовлетворительные
Рекреационная х-ка: тип ландшафта Закрыт. гориз. сомкн, эстетическая оценка 1, рекреационная оценка Высокая, Устойчивые, проходимость Хорошая, просматриваемость Хорошая, регулирование рекреации не требуется

Алексеевский лесопарк Функциональная зона: Особо охраняемая зона Квартал 5

N выдела	Площадь, га	Состав.Подр.Подл.Покров,почва, рельеф,особ.выд.Происхожд.Кат.земель Хар.лесн. культур Кадастров.оценка	Я Р У С	Высота Яруса	Элемент леса	Возраст	Высота	Диаметр	Кл.Гр.Бонит	Тип леса ТЛУ	Полнота Сумма пл. сеч.	Запас сырораст. леса, дес.кбм на 1 га	Запас сырораст. леса, дес.кбм общий на выдел	Запас сырораст. леса, дес.кбм по составляющ	Кл. Запас на выделе, дес.кбм: Кл. товарн. ос. ти	Кл. Запас на выделе, дес.кбм: Кл. сухостоя стар.	Кл. Запас на выделе, дес.кбм: Кл. ре-дин	Кл. Запас на выделе, дес.кбм: Кл. единичных дер.	Кл. Запас на выделе, дес.кбм: Кл. захламлен. общий	Кл. Запас на выделе, дес.кбм: Кл. захламлен. лик-вида	Хозяйственные мероприятия
1	2	3	4	5	6	7	8	9	10	11	12	13	14	15	16	17	18	19	20	21	22	23	24
8	1.0	7Б2Е1С	1	24	Б	75	24	20	8	4	2	Сслм	0.4	13	13.6	9.5		1			1		
					Е	100	25	28				В2				2.7							
					С	110	27	44								1.4							
		подрост: 10Е (20) 5 м, 1 тыс.шт/га, благонадежный																					
		подлесок: Р, МЛ Густой																					
		Класс пожарной опасности 4																					
		Рекреационная х-ка: тип ландшафта П/открыт груп. разм., эстетическая оценка 2, рекреационная оценка Средняя, Устойчивые, проходимость Хорошая, просматриваемость Средняя, треб. незначит. регулир. рекреации																					
9	1.8	Ветровальник			С																		Выбор.санрубка
		Единичные деревья									1	Сслм						0.7			12		Лес.культуры
		10С+Б		28	С	110	28	40				В2		2.5						4.6			
					Б	90	27	32															
		Класс пожарной опасности 3																					
		Повреждения насаждения: Ветровалом, Ель, Слабая поврежденность																					
		Рекреационная х-ка: тип ландшафта Открытый с дерев., эстетическая оценка 3, рекреационная оценка Низкая, Пониженной устойчивости, проходимость Плохая, просматриваемость Плохая, требуется строгий режим рекреации																					
10	2.3	9С1Е+Е,Б	1	31	С	120	31	48	6	4	1	Сслм	0.6	34	76.8	69.1		1.1			1.1		
					Е		28	36				В2				7.7							
					Е	70																	
					Б																		
		подрост: 10Е (20) 2 м, 2 тыс.шт/га, благонадежный																					
		подлесок: Р, ЛЩ, МЛ Густой																					
		Класс пожарной опасности 3																					
		Краснокнижные растения: Ландыш майский																					
		Рекреационная х-ка: тип ландшафта Закрыт. гориз. сомкн, эстетическая оценка 1, рекреационная оценка Средняя, Устойчивые, проходимость Средняя, просматриваемость Средняя, регулирование рекреации не требуется																					
11	3.1	Вырубка			С																		Лес.культуры
			1		-						1	Сслм									1.5		
												В2											
		Класс пожарной опасности 3																					
		Рекреационная х-ка: тип ландшафта Открытый с дерев., эстетическая оценка 2, рекреационная оценка Средняя																					

Алексеевский лесопарк | Функциональная зона: Особо охраняемая зона | Квартал 5

N выдела	Площадь, га	Состав. Покров, почва, рельеф, особ. выд. Хар. лесн. культур. Кадастров. оценка	Подр.	Подл.	Я	Вы-сота	Элемент леса	Воз-раст	Вы-сота	Диа-метр	Кл. бон.	Гр. поч.	Бон.	Тип леса	Полнота	Запас сырораст. леса, дес.кбм: Сумм. на 1 га пл. сеч.: га	Кл. то:	Запас на выделе, дес.кбм: общий	по составляющим породам	Кл. рельефа	Кл. устойчивости	Кл. дин. стар.	Захламленность: общий	Захламленность: лик-вида	Хозяйственные мероприятия
1	2	3	4	5	6	7	8	9	10	11	12	13	14	15	16	17	18	19	20	21	22	23	24		
13	0.0	Тропа												ТЛУ		-									
		Класс пожарной опасности 5 Земли линейного протяжения: ширина 1.0 м, протяженность 0.39 км																							
14	0.1	Канава мелиоратив.												ТЛУ		-									
		Класс пожарной опасности 5 Земли линейного протяжения: ширина 2.0 м, протяженность 0.35 км																							
15	0.5	Просеки квартальные												ТЛУ		-									
		Класс пожарной опасности 5 Земли линейного протяжения: ширина 4.0 м, протяженность 1.36 км																							
16	0.3	Дорога автом.грунтовая												ТЛУ		-									
		Класс пожарной опасности 5 Земли линейного протяжения: ширина 4.0 м, протяженность 0.78 км																							
		Итого по категории																							
	45.3	По составляющим породам															175		6		7		44		
																		С 80 Е 26 Б 69							

Алексеевский лесопарк Функциональная зона: Хозяйственная зона Квартал 5

N выдела	Площадь, га	Состав.Подр.Подл.Покров,почва, рельеф,особ.выд.Происхожд.Кат.земель Хар.лесн. культур Кадастров.оценка	Я Р У С	Высота Яруса	Элемент леса	Возраст	Высота	Диаметр	Кл.Гр.Бонитет	Тип леса ТЛУ	Полнота Сумма пл. сеч.	Запас сырораст. леса, дес.кбм на 1 га	Запас сырораст. леса, дес.кбм общий на выдел	Запас сырораст. леса, дес.кбм по составляющ.	Кл. Запас на выделе, дес.кбм: товарн. ос. ти	сухостоя стар.	редин	единичных дер.	захламлен. общий	захламлен. лик-вида	Хозяйственные мероприятия
1	2	3	4	5	6	7	8	9	10	11	12	13	14	15	16	17	18	19	20	21	22	23	24

12 6.0 Линия электропередач Расчистка

-

Класс пожарной опасности 5
Земли линейного протяжения: ширина 50.0 м, протяженность 0.80 км, Заросшая
Рекреационная х-ка: тип ландшафта Открытый без дер., эстетическая оценка 2, рекреационная оценка Средняя

Итого по категории
6.0
По составляющим породам

Итого по кварталу
51.3 175 6 7 44
По составляющим породам

С 80
Е 26
Б 69

Отметка об изменениях после лесоустройства

N выдела	Площадь выдела	Наименование выполненного мероприятия, иного воздействия; изменение категории земли; хозяйства	Год проведения (возобновления)	Объемные показатели мероприятия, га, м3	Подпись лица произведшего запись	N выдела	Площадь выдела	Наименование выполненного мероприятия, иного воздействия; изменение категории земли; хозяйства	Год проведения (возобновления)	Объемные показатели мероприятия, га, м3	Подпись лица произведшего запись

Алексеевский лесопарк | Функциональная зона: Особо охраняемая зона | Квартал 6

N выдела	Площадь, га	Состав. Покров, почва, рельеф, особ. выд. Хар. лесн. культур: Кадастров. оценка	Подр.	Подл.	Я: Р: У: С:	Вы-сота	Элемент леса	Воз-раст	Вы-сота	Диа-метр	Кл. сом-кн.	Гр. зап.	Бон.	Тип леса	Полнота	Запас сырораст. леса, дес.кбм: Сумм: на 1 га пл: сечн.:	Кл. ТЛУ	Запас на выделе, дес.кбм: общий	по составляющ.	сырораст.	сухостой	дин. стар.	Захламленность: общий	лик. дер.	Хозяйственные мероприятия: нич.	вида
1	9.0	10Б		1	3	Б	10	3	2	1	1	1		Сслм В2	0.8	2	18.1	18.1								
		Класс пожарной опасности 4 Культуры: год создания л/к 2012, Без подг.почвы, Посадка ручная, состояние Неудовлетворительные Рекреационная х-ка: тип ландшафта Закрыт. гориз. сомкн, эстетическая оценка 2, рекреационная оценка Средняя, Повышенной устойчивости, проходимость Плохая, просматриваемость Плохая, регулирование рекреации не требуется																								
2	1.4	10С+Е,Б		1	30	С Е Б	110	30	48	6	4	1		Сслм В2	0.5	28	37.8	37.8		1.4		0.7				
		подлесок: Р, МЛ Средний Класс пожарной опасности 3 Рекреационная х-ка: тип ландшафта Закрыт. гориз. сомкн, эстетическая оценка 2, рекреационная оценка Средняя, Повышенной устойчивости, проходимость Средняя, просматриваемость Средняя, регулирование рекреации не требуется																								
3	7.1	Ветровальник Единичные деревья 10С+Е,Б			28	С Е Б	110 90	28	40			1		Сслм В2	1.3		5.7		9.2		42.7				Выбор.санрубка Лес.культуры	
		Класс пожарной опасности 3 Культуры: год создания л/к 2012, Без подг.почвы, Посадка ручная, состояние Неудовлетворительные Повреждения насаждения: Ветровалом, Ель, Сильная поврежденность Рекреационная х-ка: тип ландшафта Открытый с дерев., эстетическая оценка 3, рекреационная оценка Низкая, Пониженной устойчивости, проходимость Плохая, просматриваемость Плохая, требуется строгий режим рекреации																								
4	0.2	Вырубка				С						1		Сслм В2							0.18				Лес.культуры	
		Класс пожарной опасности 3 количество пней 300 Рекреационная х-ка: тип ландшафта Открытый без дер., эстетическая оценка 2, рекреационная оценка Средняя																								

Алексеевский лесопарк | Функциональная зона: Особо охраняемая зона | Квартал 6

N выдела	Площадь, га	Состав. Покров, почва, рельеф, особ. выд. Исхожд. Хар. лесн. культур: Кадастров. оценка	Ярус	Элемент леса	Возраст	Высота	Диаметр	Кл. бонитета	Тип леса ТЛУ	Полнота	Запас сырораст. Сумм: на 1 га	Кл. Запас на выделе, дес.кбм: общий	по составляющ.	Запас на выделе, дес.кбм: хозяйственных сортиментов	Запас на выделе, дес.кбм: захламленность	Хозяйственные мероприятия
1	2	3	4	5	6	7	8	9	10	11	12	13	14	15	16	17	18	19
5	2.8	Вырубка Единичные деревья 10С+Е,Б	С 30	С Е Б	1	Сслм В2						1.4 0.5	2.8 1.4				Лес.культуры
		Класс пожарной опасности 3 количество пней 300 Рекреационная х-ка: тип ландшафта Открытый с дерев., эстетическая оценка 2, рекреационная оценка Средняя																
6	1.0	10Б Единичные деревья 10С+Е,Б	1 24	3 С Е Б	Б	10 110	3 24	2 40	1	1	1	Сслм В2 1	0.4	0.8	0.8 1	0.8		
		подлесок: Р, ЛЩ Густой Класс пожарной опасности 4 Рекреационная х-ка: тип ландшафта П/открыт груп. разм., эстетическая оценка 1, рекреационная оценка Высокая, Повышенной устойчивости, проходимость Средняя, просматриваемость Средняя, треб. незначит. регулир. рекреации																
7	0.5	10Б+С	1	24	Б С	75	24	24	8	4	2	Сслм В2	0.6	19	10.1	10.1	0.5	0.5
		подлесок: Р, ЛЩ Средний Класс пожарной опасности 4 Рекреационная х-ка: тип ландшафта Закрыт. гориз. сомкн, эстетическая оценка 1, рекреационная оценка Высокая, Устойчивые, проходимость Средняя, просматриваемость Средняя, регулирование рекреации не требуется																

Алексеевский лесопарк | Функциональная зона: Особо охраняемая зона | Квартал 6

N выдела	Площадь, га	Состав. Покров, почва, рельеф, особ. выд. Исхожд. Хар. лесн. культур: Кадастров. оценка	Ярус	Элемент леса	Возраст, лет	Высота, м	Диаметр, см	Кл. бон.	Кл. гр.	Бон. ни.	Тип леса	Полнота	Запас сырораст. леса, дес.кбм: Сумм: на 1 га	Кл. Запас на выделе, дес.кбм: общий	по ТО: породам	Захламленность: ред.	Хозяйственные мероприятия: единичн.	Лик.	Вид
1	2	3	4	5	6	7	8	9	10	11	12	13	14	15	16	17	18	19	20	21	22	23	24
8	15.1	8С1Е1Б	1	30	С	110	30	48	6	4	1	Сслм	0.4	21	317.3	253.9		15.1				15.1	
					Е		28	36				В2				31.7							
					Б	90	27	32								31.7							
		подрост: 10Е (30) 4 м, 2 тыс.шт/га, благонадежный подлесок: Р, МЛ, ЛЩ Густой Класс пожарной опасности 3 Культуры: год создания л/к 2012, Без подг.почвы, Посадка ручная, состояние Неудовлетворительные Рекреационная х-ка: тип ландшафта П/открыт груп. разм., эстетическая оценка 2, рекреационная оценка Средняя, Устойчивые, проходимость Средняя, просматриваемость Средняя, треб. незначит. регулир. рекреации																						
9	0.6	Вырубка			С																		Лес.культуры
		Единичные деревья										1	Сслм										
		10С		30	С	110	30	40				В2		0.5			0.3						
		Класс пожарной опасности 3 Рекреационная х-ка: тип ландшафта Открытый с дерев., эстетическая оценка 2, рекреационная оценка Средняя																					
10	2.0	Ветровальник			С																		Выбор.санрубка
		Единичные деревья										1	Сслм			1		12.2					Лес.культуры
		9С1Е		28	С	110	28	44				В2		2.5			4.6						
					Е	80	24	24									0.5						
		подрост: 10Е (25) 3 м, 2 тыс.шт/га, благонадежный Класс пожарной опасности 3 Культуры: год создания л/к 2012, Без подг.почвы, Посадка ручная, состояние Неудовлетворительные Повреждения насаждения: Ветровалом, Ель, Сильная поврежденность Рекреационная х-ка: тип ландшафта Открытый с дерев., эстетическая оценка 3, рекреационная оценка Низкая, Пониженной устойчивости, проходимость Плохая, просматриваемость Плохая, требуется строгий режим рекреации																					
11	2.3	10Б+Е	1	3	Б	10	3	2	1	1	1	Сслм	0.5	1	2.3	2.3							
					Е							В2											
		подлесок: Р, ЛЩ Густой Класс пожарной опасности 4 Культуры: год создания л/к 2012, Без подг.почвы, Посадка ручная, состояние Неудовлетворительные Рекреационная х-ка: тип ландшафта Закрыт. гориз. сомкн, эстетическая оценка 2, рекреационная оценка Средняя, Устойчивые, проходимость Средняя, просматриваемость Средняя, регулирование рекреации не требуется																					

```
-----------------------------------------------------------------------------------------------------------------------------------------
: N :Пло- :Состав.Подр.Подл.:Я:Вы- :Эле-:Воз:Вы-:Ди:Кл.Гр.Бо: Тип  :Полн:Запас сырораст. :Кл. Запас на выделе, дес.кбм:                 :
:вы-:щадь,:Покров,почва, ре-:Р:со- :мент:   :   :ам:во:во:ни:      :ота : леса, дес.кбм  :то:-------------------------:                 :
:де-:     :льеф,особ.выд.Про:У:та  :    :ра :со-:ет:зр:зр:те: леса :----:----------------:ва:су- :ре- :еди-:захламлен.:Хозяйственные    :
:ла : га  :исхожд.Кат.земель:С:Яр  :ле- :   :   :р :ас:ас:т :      :Сумм: на :общий:по   :рн:хо- :    :нич-:----------:                 :
:   :     :Хар.лесн. культур: :ус  :са  :ст :та :  :та:та:  :      :а пл: 1  :на   :соста:ос:стоя:дин :ных :общий:лик-:мероприятия      :
:   :     :Кадастров.оценка : :а   :    :   :   :  :  :  :  : ТЛУ  :сеч.: га :выдел:вляющ:ти:стар.    :дер.:     :вида:                 :
-----------------------------------------------------------------------------------------------------------------------------------------
: 1 :  2  :         3       :4: 5  :  6 : 7 : 8 : 9:10:11:12:  13  : 14 : 15 :  16 : 17  :18: 19 : 20 : 21 : 22  : 23 :     24          :
-----------------------------------------------------------------------------------------------------------------------------------------
12  0.5   9Б1Е              1  2    Б    5   2   2  1  1  1  Сслм   0.4  0.4  0.2   0.2                      0.27
                                    Е                        В2
          Единичные деревья
          10С                  30   С    110 30  48                      3                             1.6

          подлесок: Р, ЛЩ Густой
          Класс пожарной опасности 4
          Рекреационная х-ка: тип ландшафта П/открыт груп. разм., эстетическая оценка 2, рекреационная оценка Средняя, Устойчивые,
          проходимость Средняя, просматриваемость Средняя, регулирование рекреации не требуется
          Особенности: Полнота неравномерная

13  0.1   Тропа
                                                                  -

          Класс пожарной опасности 5
          Земли линейного протяжения: ширина  1.0 м, протяженность  1.32 км

14  0.3   Канава мелиоратив.
                                                                  -

          Класс пожарной опасности 5
          Земли линейного протяжения: ширина  2.0 м, протяженность  1.34 км

15  0.5   Просеки квартальные
                                                                  -

          Класс пожарной опасности 5
          Земли линейного протяжения: ширина  4.0 м, протяженность  1.32 км

16  0.2   Дорога автом.грунтовая
                                                                  -

          Класс пожарной опасности 5
          Земли линейного протяжения: ширина  4.0 м, протяженность  0.49 км
```

Алексеевский лесопарк Функциональная зона: Особо охраняемая зона Квартал 6

N выдела	Площадь, га	Состав.Подр.Подл.Покров,почва, рельеф,особ.выд.Происхожд.Кат.земель Хар.лесн. культур Кадастров.оценка	Я Р У С	Высота Яруса	Элемент леса	Возраст	Высота	Диаметр	Кл.Гр.Бонитет	Кл.Гр.Бонитет	Тип леса ТЛУ	Полнота Сумма пл. сеч.	Запас сырораст. леса, дес.кбм на 1 га	Запас сырораст. леса, дес.кбм общий на выдел	Запас сырораст. леса, дес.кбм по составляющ.	Кл. Запас на выделе, дес.кбм: Кл. товарн. ос. ти	Кл. Запас на выделе, дес.кбм: Запас на выделе, дес.кбм: сухостоя стар.	Кл. Запас на выделе, дес.кбм: Запас на выделе, дес.кбм: ре-дин	Кл. Запас на выделе, дес.кбм: Запас на выделе, дес.кбм: единичных дер.	Кл. Запас на выделе, дес.кбм: Запас на выделе, дес.кбм: захламлен. общий	Кл. Запас на выделе, дес.кбм: Запас на выделе, дес.кбм: захламлен. лик-вида	Хозяйственные мероприятия
1	2	3	4	5	6	7	8	9	10	11	12	13	14	15	16	17	18	19	20	21	22	23	24
		Итого по категории																					
	43.7														387			25		19	74		
		По составляющим породам																					
															С	292							
															Е	32							
															Б	63							
		Итого по кварталу																					
	43.7														387			25		19	74		
		По составляющим породам																					
															С	292							
															Е	32							
															Б	63							

Отметка об изменениях после лесоустройства

N выдела	Площадь выдела	Наименование выполненного мероприятия, иного воздействия; изменение качества земли; хозяйства	Год проведения (возраст)	Объемные показатели мероприятия, га, м3	Подпись лица произведшего запись	N выдела	Площадь выдела	Наименование выполненного мероприятия, иного воздействия; изменение качества земли; хозяйства	Год проведения (возраст)	Объемные показатели мероприятия, га, м3	Подпись лица произведшего запись

Алексеевский лесопарк | Функциональная зона: Особо охраняемая зона | Квартал 7

N выд.	Площадь, га	Состав. Покров, почва, рельеф, особ. выд. Исхожд. Хар. лесн. культур: Кадастров. оценка	Ярус	Возраст	Элемент леса	Высота	Диаметр	Кл. сомкн.	Гр. сомкн.	Бонитет	Тип леса	Полнота	Запас сырораст. леса, дес.кбм: Сумм. на 1 га	Кл. Запас на выделе, дес.кбм: общий на выдел	по составл	сырорастущ	стоя- дин	захламлен.: общий	лик- них	Хозяйственные мероприятия: вида
1	0.7	7Б2Е1С+Е	1	27	Б	70	27	28	7	3	1	Сслм	0.6	21	15.5	10.8	0.37		0.37		
					Е		27	24				В2				3.1						
					С	70	28	28								1.6						
					Е	40																
		подрост: 10Е (10) 1 м, 1 тыс.шт/га, благонадежный																			
		подлесок: Р, ЛЩ Редкий																			
		Класс пожарной опасности 4																			
		Рекреационная х-ка: тип ландшафта Закрыт. гориз. сомкн, эстетическая оценка 1, рекреационная оценка Средняя, Устойчивые, проходимость Средняя, просматриваемость Средняя, регулирование рекреации не требуется																			
2	2.0	Насаждение погибшее			ОЛЧ																Сплош.санрубка
		Единичные деревья									1	Прчб				2.6		7.9			100%
		10С+Е,ИВБ		30	С	110	30	44				С5	0.7				1.4				Лес.культуры
					Е																
					ИВБ																
		Класс пожарной опасности 3																			
		Повреждения насаждения: Вымокание, Береза, Сильная поврежденность																			
		Рекреационная х-ка: тип ландшафта Открытый с дерев., эстетическая оценка 3, рекреационная оценка Низкая, Пониженной устойчивости, проходимость Плохая, просматриваемость Плохая, рекреация не допускается																			
3	14.7	Ветровальник			С																Выбор.санрубка
		Единичные деревья									1	Сслм				14.7		257.8			Лес.культуры
		9С1Е		31	С	110	31	40				В2	3			39.8					
					Е											4.4					
		Класс пожарной опасности 3																			
		Повреждения насаждения: Ветровалом, Ель, Сильная поврежденность																			
		Рекреационная х-ка: тип ландшафта Открытый с дерев., эстетическая оценка 3, рекреационная оценка Низкая, Пониженной устойчивости, проходимость Плохая, просматриваемость Плохая, требуется строгий режим рекреации																			

Алексеевский лесопарк | Функциональная зона: Особо охраняемая зона | Квартал 7

N выдела	Площадь, га	Состав. Покров, рельеф, исходжд. Хар.лесн. культур. Кадастров.оценка	Ярус	Элемент леса	Возраст, лет	Высота, м	Диаметр, см	Кл.бонитета	Гр.возр.	Бонитет	Тип леса, ТЛУ	Полнота	Запас сырораст. леса, дес.кбм: Сумм. на 1 га	Кл. Запас на выделе, дес.кбм: общий на выдел	по породам	Запас захламленности: общий	Запас захламленности: по породам	Хозяйственные мероприятия: лик-вида	Хозяйственные мероприятия: дер.
1	2	3	4	5	6	7	8	9	10	11	12	13	14	15	16	17	18	19	20
4	3.9	10С+Е,Е,Б	1	31	С	110	31	44	6	4	1	Сслм В2	0.4	23	89.5	89.5	3.9	3.9	
					Е	110													
					Е	60													
					Б	90													
		подлесок: Р, ЛЩ, МЛ Густой Класс пожарной опасности 3 Повреждения насаждения: Энтомовредители, Ель, Типограф, Сильная поврежденность Краснокнижные растения: Ландыш майский Рекреационная х-ка: тип ландшафта П/открыт груп. разм., эстетическая оценка 2, рекреационная оценка Средняя, Устойчивые, проходимость Плохая, просматриваемость Плохая, треб. незначит. регулир. рекреации																		
5	1.0	10Б	1	2	Б	5	2	2	1	1	1	Сслм В2	0.4	0.4	0.4	0.4		0.5	
		Единичные деревья 10С		31	С	110	31	44						0.5			0.5		
		подлесок: Р, ЛЩ, МЛ Средний Класс пожарной опасности 4 Рекреационная х-ка: тип ландшафта П/открыт груп. разм., эстетическая оценка 1, рекреационная оценка Высокая, Устойчивые, проходимость Хорошая, просматриваемость Хорошая, регулирование рекреации не требуется																		
6	1.7	10Б+Е	1	2	Б	5	2	2	1	1	1	Сслм В2	0.4	0.4	0.7	0.7		1.7	
					Е	10													
		Единичные деревья 10С		31	С	110	31	44						0.5			0.8		
		подлесок: Р, ЛЩ Средний Класс пожарной опасности 4 Рекреационная х-ка: тип ландшафта П/открыт груп. разм., эстетическая оценка 1, рекреационная оценка Высокая, Устойчивые, проходимость Хорошая, просматриваемость Хорошая, регулирование рекреации не требуется																		

Алексеевский лесопарк | Функциональная зона: Особо охраняемая зона | Квартал 7

N выдела	Площадь, га	Состав. Покров, почва, рельеф, особ. выд. Хар. лесн. культур. Кадастров. оценка	Ярус	Усл. сост.	Элемент леса	Возраст	Высота	Диаметр	Класс бонитета	Тип леса	Полнота	Запас сырораст. Сумм. на 1 га	Кл. Запас на выделе, дес.кбм: общий	по ТО: породам	Запас на выделе, дес.кбм: захламленных	Хозяйственные мероприятия: общий	по ТО: лик.	Хозяйственные мероприятия: вида
1	2	3	4	5	6	7	8	9	10	11	12	13	14	15	16	17	18	19	20	21	22	23	24
7	9.2	8С1Е1Б	1	30	С	110	30	48	6	4	1	Сслм	0.4	21	193.6	154.8	9.2			9.2			
					Е		28	36				В2				19.4							
					Б	90	27	32								19.4							
		подрост: 10Е (30) 4 м, 2 тыс.шт/га, благонадежный																					
		подлесок: Р, МЛ, ЛЩ Густой																					
		Класс пожарной опасности 3																					
		Рекреационная х-ка: тип ландшафта П/открыт груп. разм., эстетическая оценка 2, рекреационная оценка Средняя, Устойчивые, проходимость Средняя, просматриваемость Средняя, треб. незначит. регулир. рекреации																					
8	2.4	Вырубка			С																		Лес.культуры
		Единичные деревья									1	Сслм								1.2			
		10С		31	С	110	31	44				В2	0.5			1.2							
		Класс пожарной опасности 3																					
		количество пней 300																					
		Рекреационная х-ка: тип ландшафта Открытый с дерев., эстетическая оценка 1, рекреационная оценка Средняя, Устойчивые, проходимость Хорошая, просматриваемость Хорошая, треб. незначит. регулир. рекреации																					
9	1.2	Ветровальник			С																		Выбор.санрубка
		Единичные деревья									1	Сслм					0.47			20.6			Лес.культуры
		10С		32	С	120	32	44				В2	1			1.2							
		Класс пожарной опасности 3																					
		Повреждения насаждения: Ветровалом, Ель, Сильная поврежденность																					
		Рекреационная х-ка: тип ландшафта Открытый с дерев., эстетическая оценка 3, рекреационная оценка Низкая, Пониженной устойчивости, проходимость Плохая, просматриваемость Плохая, требуется строгий режим рекреации																					
10	2.1	Вырубка			С																		Лес.культуры
		Единичные деревья									1	Сслм											
		10С		32	С	120	32	40				В2	0.5			1.1							
		Класс пожарной опасности 3																					
		Рекреационная х-ка: тип ландшафта Открытый с дерев., эстетическая оценка 1, рекреационная оценка Средняя, Устойчивые, проходимость Хорошая, просматриваемость Хорошая, регулирование рекреации не требуется																					

Алексеевский лесопарк — Функциональная зона: Особо охраняемая зона — Квартал 7

N выдела	Площадь, га	Состав. Покров, почва, рельеф, особ. выд. Хар. лесн. культур. Кадастров. оценка	Подр.	Подл.	Яр.	Выс.	Элемент	Возр.	Выс.	Диам.	Кл. сост.	Гр. возр.	Бон.	Тип леса	Полн.	Запас сырораст. Сумм: на 1 га	Кл. Запас на выделе, дес.кбм: общий	по	Запас на выделе, дес.кбм: рн:	хо-	Захламленность: еди-нич-	Захламленность: общий	Захламленность: лик-	Хозяйственные мероприятия: вида
1	2	3	4	5	6	7	8	9	10	11	12	13	14	15	16	17	18	19	20	21	22	23	24	
11	3.9	10С+Е,Б,Е	1	32	С	120	32	44	6	4	1	Сслм	0.4	24	93.8	93.8	2			3.9				
					Е	110						В2												
					Б	90																		
					Е	70																		
		подрост: 10Е (20) 2 м, 1 тыс.шт/га, благонадежный																						
		подлесок: Р, ЛЩ Густой																						
		Класс пожарной опасности 3																						
		Рекреационная х-ка: тип ландшафта П/открыт груп. разм., эстетическая оценка 1, рекреационная оценка Средняя, Устойчивые, проходимость Плохая, просматриваемость Плохая, треб. незначит. регулир. рекреации																						
12	1.2	8Б2Е	1	3	Б	10	3	2	1	1	1	Сслм	0.6	1	1.2	1								
					Е	15	3	4				В2				0.2								
		подлесок: Р, ЛЩ Средний																						
		Класс пожарной опасности 4																						
		Рекреационная х-ка: тип ландшафта Закрыт. гориз. сомкн, эстетическая оценка 1, рекреационная оценка Средняя, Устойчивые, проходимость Средняя, просматриваемость Средняя, регулирование рекреации не требуется																						
13	0.7	Вырубка			С																		Лес.культуры	
		Единичные деревья									1	Сслм								0.34				
		10С+Б		31	С	110	31	44				В2		1					0.7					
					Б	60																		
		Класс пожарной опасности 3																						
		количество пней 300																						
		Рекреационная х-ка: тип ландшафта Открытый с дерев., эстетическая оценка 1, рекреационная оценка Средняя, Устойчивые, проходимость Хорошая, просматриваемость Хорошая, треб. незначит. регулир. рекреации																						
14	0.5	10Б	1	2	Б	5	2	2	1	1	1	Сслм	0.5	0.5	0.3	0.3								
												В2												
		подлесок: Р, ЛЩ Средний																						
		Класс пожарной опасности 4																						
		Рекреационная х-ка: тип ландшафта П/открыт груп. разм., эстетическая оценка 1, рекреационная оценка Средняя, Устойчивые, проходимость Хорошая, просматриваемость Хорошая, регулирование рекреации не требуется																						

Алексеевский лесопарк — Функциональная зона: Особо охраняемая зона — Квартал 7

N выдела	Площадь, га	Состав. Покров, рельеф, особ. Хар. Кадастров.	Подр. Подл. почва, исхожд. лесн. оценка	Я: Р: У: С: культур:	Выс- со- та ус а	Элемент леса	Возр.	Выс- сост.	Диам.	Кл. бон.	Гр. бон.	Тип леса, ТЛУ	Полнота	Запас сырораст. леса, дес.кбм: Сумм. на 1 га пл. сеч.: га	Кл. то:	Запас на выделе, дес.кбм: общий	по породам	Захламленность: общий	лик- вида	Хозяйственные мероприятия
1	2	3	4	5	6	7	8	9	10	11	12	13	14	15	16	17	18	19	20	21
15	0.0	Тропа												-						
		Класс пожарной опасности 5 Земли линейного протяжения: ширина 1.0 м, протяженность 0.44 км																		
16	0.3	Канава мелиоратив.												-						
		Класс пожарной опасности 5 Земли линейного протяжения: ширина 2.0 м, протяженность 1.32 км																		
17	0.4	Просеки квартальные												-						
		Класс пожарной опасности 5 Земли линейного протяжения: ширина 4.0 м, протяженность 0.94 км																		
18	0.5	Дорога автом.грунтовая												-						
		Класс пожарной опасности 5 Земли линейного протяжения: ширина 4.0 м, протяженность 1.32 км																		
		Итого по категории																		
	46.4													396		33		51	307	
		По составляющим породам																		
															С 340					
															Е 23					
															Б 33					
		Итого по кварталу																		
	46.4													396		33		51	307	

Алексеевский лесопарк Функциональная зона: Квартал 7

N выдела	Площадь, га	Состав.Подр.Подл.Покров,почва, рельеф,особ.выд.Происхожд.Кат.земель:Хар.лесн. культур:Кадастров.оценка	Я:Р:У:С:ус:а	Вы-сота	Элемент леса	Воз-раст	Вы-со-та	Диаметр	Кл.Гр.возраста	Бонитета	Тип леса ТЛУ	Полнота	Запас сырораст. леса, дес.кбм: Сумм: на 1 га	Кл. Запас на выделе, дес.кбм: общий:по выдел:вляющ:ти	Кл. Запас на выделе, дес.кбм: рн:хо-стоя:дин	Кл. Запас на выделе, дес.кбм: ва:су-ос:стоя:дин	Кл. Запас на выделе, дес.кбм: ре-	Кл. Запас на выделе, дес.кбм: еди-нич-ных дер.	Кл. Запас на выделе, дес.кбм: захламлен.общий:лик-вида	Хозяйственные мероприятия
1	2	3	4	5	6	7	8	9	10	11	12	13	14	15	16	17	18	19	20	21	22	23	24

По составляющим породам

С	340
Е	23
Б	33

Отметка об изменениях после лесоустройства

N выдела	Площадь выдела	Наименование выполненного мероприятия, иного воздействия; изменение категории земли; хозяйства	Год проведения (возобновления)	Объемные показатели мероприятия, га, м3	Подпись лица произведшего запись	N выдела	Площадь выдела	Наименование выполненного мероприятия, иного воздействия; изменение категории земли; хозяйства	Год проведения (возобновления)	Объемные показатели мероприятия, га, м3	Подпись лица произведшего запись

Алексеевский лесопарк — Функциональная зона: Особо охраняемая зона — Квартал 8

N выдела	Площадь, га	Состав. Покров, почва, рельеф, особ. выд. Исхожд. Хар. лесн. культур. Кадастров. оценка	Ярус	Элемент леса	Возраст	Высота	Диаметр	Класс бонитета	Тип леса	Полнота	Запас сырораст. Сумм: на 1 га	Кл. Запас на выделе, дес.кбм: общий	по составляющ.	сырорастущ. стоя	дин. стар.	Захламленность: общий	лик. дер.	Хозяйственные мероприятия: вида
1	0.6	10Б	1	2	Б	5	2	2	1	1	1	Сслм В2	0.4	0.4	0.3	0.3			
		Единичные деревья																	
		10С		31	С	110	31	44						0.5			0.3		
		подлесок: Р, ЛЩ Средний																	
		Класс пожарной опасности 4																	
		Рекреационная х-ка: тип ландшафта П/открыт груп. разм., эстетическая оценка 2, рекреационная оценка Средняя, Устойчивые, проходимость Средняя, просматриваемость Средняя, регулирование рекреации не требуется																	
2	6.3	7Б2С1Е	1	29	Б	80	29	28	8	4	1	Сслм В2	0.7	26	165.1	115.6	3.2		3.2
					С		30	32								33			
					Е		28	32								16.5			
		подрост: 10Е (20) 2 м, 1 тыс.шт/га, благонадежный																	
		подлесок: Р, ЛЩ Средний																	
		Класс пожарной опасности 4																	
		Краснокнижные растения: Ландыш майский																	
		Рекреационная х-ка: тип ландшафта Закрыт. гориз. сомкн, эстетическая оценка 1, рекреационная оценка Высокая, Повышенной устойчивости, проходимость Средняя, просматриваемость Средняя, регулирование рекреации не требуется																	
3	0.6	Ветровальник			Е														Сплош.санрубка
		Погибшее насаждение									1	Еслш				0.6	18.9		100%
		10Е		24	Е	60	24	24				С2		0.6	0.6	1			Лес.культуры
		Класс пожарной опасности 3																	
		Повреждения насаждения: Ветровалом, Ель, Сильная поврежденность																	
		Рекреационная х-ка: тип ландшафта Открытый с дерев., эстетическая оценка 3, рекреационная оценка Низкая, Пониженной устойчивости, проходимость Плохая, просматриваемость Средняя, регулирование рекреации не требуется																	

Алексеевский лесопарк | Функциональная зона: Особо охраняемая зона | Квартал 8

N выдела	Площадь, га	Состав. Покров, рельеф, исходжд. Хар. лесн. культур. Кадастров. оценка	Ярус	Элемент	Возраст	Высота	Диаметр	Кл. бонитета	Тип леса	Полнота	Запас сырораст. Сумм: на 1 га	Кл. Запас на выделе, дес.кбм: общий	по сост.	Запас на выделе, дес.кбм: хозяйственные: ср. на 1 дер.	Захламленность: общий	Захламленность: лик. вида	Хозяйственные мероприятия
1	2	3	4	5	6	7	8	9	10	11	12	13	14	15	16	17	18	19	20	21	22	23	24
4	0.1	Культуры лесные																					
		10Е+С			1	21	Е	51	21	16	3	2	1	Еслш	0.5	20	2	2					
							С	100						С2									
		подлесок: Р Редкий																					
		Класс пожарной опасности 3																					
		Культуры: год создания л/к 1967, состояние Удовлетворительные																					
		Повреждения насаждения: Энтомовредители, Ель, Типограф, Средняя поврежденность																					
		Рекреационная х-ка: тип ландшафта Закрыт. гориз. сомкн, эстетическая оценка 2, рекреационная оценка Средняя, Средней устойчивости, проходимость Хорошая, просматриваемость Хорошая, треб. незначит. регулир. рекреации																					
5	1.4	8Б1С1Е+Е			1	28	Б	70	28	24	7	3	1	Сслм	0.7	25	34.8	27.8				0.7	
							С		28	28				В2				3.5					
							Е		26	28								3.5					
							Е	50															
		подлесок: Р Редкий																					
		Класс пожарной опасности 4																					
		Рекреационная х-ка: тип ландшафта Закрыт. гориз. сомкн, эстетическая оценка 1, рекреационная оценка Высокая, Устойчивые, проходимость Средняя, просматриваемость Средняя, треб. незначит. регулир. рекреации																					
6	1.0	6Е2Е1С1Б			1	25	Е	70	22	20	4	2	1	Еслш	0.6	30	30	18					
							Е	120	29	40				С2				6					
							С		31	48								3					
							Б	70	27	24								3					
		подлесок: Р Средний																					
		Класс пожарной опасности 3																					
		Рекреационная х-ка: тип ландшафта Закрыт. гориз. сомкн, эстетическая оценка 1, рекреационная оценка Средняя, Устойчивые, проходимость Средняя, просматриваемость Средняя, треб. незначит. регулир. рекреации																					
7	0.1	Прогалина					С																Лес.культуры
														1А -									
														В2									
		Класс пожарной опасности 3																					
		Рекреационная х-ка: тип ландшафта Открытый без дер., эстетическая оценка 2, рекреационная оценка Средняя																					

Алексеевский лесопарк — Функциональная зона: Особо охраняемая зона — Квартал 8

N выдела	Площадь, га	Состав. Покров, почва, рельеф, особ. выд. Хар. лесн. культур. Кадастров. оценка	Подр.	Подл.	Я: Р	Вы-сота	Вы-сота	Элемент леса	Возр.	Вы-сота	Диам.	Кл. сом.	Гр. зр.	Бон. зр.	Тип леса ТЛУ	Полнота	Запас сырораст. леса, дес.кбм: Сумм. на 1 га	Запас сырораст. леса, дес.кбм: общий на выдел	Кл. Запас на выделе, дес.кбм: товарность по составляющ.	Кл. Запас на выделе, дес.кбм: ос. порода	Захламленность: общий	Захламленность: лик-видна	Хозяйственные мероприятия
1	2	3	4	5	6	7	8	9	10	11	12	13	14	15	16	17	18	19	20	21	22	23	24
8	22.7	6С2Е2Б	1	27	С	70	27	24	4	2	1А	Сслм В2	0.7	32	726.7	436.1		22.7			22.7		
					Е		26	24								145.3							
					Б		27	24								145.3							
		подлесок: Р, ЛЩ, ИР Средний Класс пожарной опасности 3 Краснокнижные растения: Ландыш майский Рекреационная х-ка: тип ландшафта Закрыт. гориз. сомкн, эстетическая оценка 1, рекреационная оценка Высокая, Повышенной устойчивости, проходимость Средняя, просматриваемость Средняя, регулирование рекреации не требуется																					
9	1.8	10Б	1	2	Б	5	2	2	1	1	1	Сслм В2	0.4	0.4	0.7	0.7							
		Единичные деревья 10С		32	С	120	32	44						1						1.8				
		подлесок: Р, ЛЩ Средний Класс пожарной опасности 4 Рекреационная х-ка: тип ландшафта П/открыт груп. разм., эстетическая оценка 1, рекреационная оценка Средняя, Устойчивые, проходимость Хорошая, просматриваемость Хорошая, треб. незначит. регулир. рекреации																					
10	5.1	6С3Е1Б+Е	1	30	С	110	31	40	6	4	1	Сслм В2	0.4	22	112.6	67.5		5.1			5.1		
					Е		30	36								33.8							
					Б	90	28	28								11.3							
					Е	70																	
		подрост: 10Е (20) 2 м, 2 тыс.шт/га, благонадежный подлесок: Р Средний Класс пожарной опасности 3 Рекреационная х-ка: тип ландшафта П/открыт груп. разм., эстетическая оценка 1, рекреационная оценка Средняя, Устойчивые, проходимость Средняя, просматриваемость Средняя, регулирование рекреации не требуется																					

Алексеевский лесопарк | Функциональная зона: Особо охраняемая зона | Квартал 8

N выдела	Площадь, га	Состав. Покров, почва, рельеф, особ. выд. Исхожд. Хар. лесн. культур. Кадастров. оценка	Ярус	Состав	Возраст	Высота	Диаметр	Кл. бонитета	Тип леса	Полнота	Запас сырораст. леса, дес.кбм: общий	Запас сырораст. леса, дес.кбм: по преобл.	Кл. то: вал. сумм. на 1 га	Кл. то: ред. насажд.	Запас на выделе, дес.кбм: еди-нич-ных	Запас на выделе, дес.кбм: захламлен.: общий	Запас на выделе, дес.кбм: захламлен.: лик-видация	Хозяйственные мероприятия
1	2	3	4	5	6	7	8	9	10	11	12	13	14	15	16	17	18	19	20	21	22	23	24
11	1.6	9С1Е+Е	1	32	С	120	32	48	6	4	1	Сслм	0.4	24	38.9	35		0.8		0.8			
					Е		31	44				В2				3.9							
					Е	70																	
		подрост: 10Е (20) 2 м, 2 тыс.шт/га, благонадежный																					
		подлесок: Р Редкий																					
		Класс пожарной опасности 3																					
		Рекреационная х-ка: тип ландшафта П/открыт груп. разм., эстетическая оценка 1, рекреационная оценка Средняя, Устойчивые, проходимость Средняя, просматриваемость Средняя, треб. незначит. регулир. рекреации																					
12	1.7	7Б2Е1С	1	28	Б	80	28	24	8	4	1	Сслм	0.6	21	35.7	25		0.8		0.8			
					Е		26	24				В2				7.1							
					С		28	28								3.6							
		подрост: 10Е (20) 2 м, 1 тыс.шт/га, благонадежный																					
		подлесок: Р, БЗН Средний																					
		Класс пожарной опасности 4																					
		Краснокнижные растения: Ландыш майский																					
		Рекреационная х-ка: тип ландшафта Закрыт. гориз. сомкн, эстетическая оценка 1, рекреационная оценка Средняя, Устойчивые, проходимость Средняя, просматриваемость Средняя, регулирование рекреации не требуется																					
13	1.0	5Е2С2Е1Б	1	29	Е	110	30	36	6	4	1	Еслш	0.5	31	31.9	15.9		0.5		1			
					С		31	40				С2				6.4							
					Е	70	24	24								6.4							
					Б	90	29	32								3.2							
		подлесок: Р Средний																					
		Класс пожарной опасности 3																					
		Краснокнижные растения: Ландыш майский																					
		Рекреационная х-ка: тип ландшафта Закрыт. гориз. сомкн, эстетическая оценка 1, рекреационная оценка Средняя, Устойчивые, проходимость Средняя, просматриваемость Средняя, регулирование рекреации не требуется																					

Алексеевский лесопарк | Функциональная зона: Особо охраняемая зона | Квартал 8

N выдела	Площадь, га	Состав. Покров, рельеф, исходжд. Хар. лесн. культур. Кадастров. оценка	Подр.	Подл.	Ярус	Элемент леса	Возраст, лет	Высота, м	Диаметр, см	Класс бонитета	Тип леса	Полнота	Запас сырораст. леса, дес.кбм: Сумм. на 1 га	Запас сырораст. леса, дес.кбм: общий по выдел	Кл. Запас на выделе, дес.кбм: то: рн:хо- ста:ос:тя:дин ных	Кл. Запас на выделе, дес.кбм: то: еди-нич-ных дер.	Захламленность: общий	Захламленность: лик-вида	Хозяйственные мероприятия
1	2	3	4	5	6	7	8	9	10	11	12	13	14	15	16	17	18	19	20	21	22	23	24
14	1.6	9Е1Б	1	5	Е	25	5	4	2	1	4	Еслш	0.5	2	3.2	2.9					0.8		
					Б	15	3	2				С2				0.3							
		Единичные деревья																					
		10С		31	С	110	31	44						0.5						0.8			
		подлесок: Р Редкий																					
		Класс пожарной опасности 1																					
		Рекреационная х-ка: тип ландшафта П/открыт груп. разм., эстетическая оценка 1, рекреационная оценка Средняя, Повышенной устойчивости, проходимость Хорошая, просматриваемость Средняя, регулирование рекреации не требуется																					
15	0.4	10Б	1	2	Б	5	2	2	1	1	1	Сслм	0.4	0.4	0.2	0.2							
												В2											
		Единичные деревья																					
		10С		31	С	110	31	44						0.5						0.2			
		подлесок: Р Редкий																					
		Класс пожарной опасности 4																					
		Рекреационная х-ка: тип ландшафта П/открыт груп. разм., эстетическая оценка 1, рекреационная оценка Средняя, Устойчивые, проходимость Хорошая, просматриваемость Хорошая, регулирование рекреации не требуется																					
16	0.8	10Б	1	2	Б	5	2	2	1	1	1	Сслм	0.4	0.4	0.3	0.3							
												В2											
		Единичные деревья																					
		10С		31	С	110	31	44						0.5						0.4			
		Класс пожарной опасности 4																					
		Рекреационная х-ка: тип ландшафта П/открыт груп. разм., эстетическая оценка 1, рекреационная оценка Средняя, Устойчивые, проходимость Хорошая, просматриваемость Хорошая, регулирование рекреации не требуется																					

Алексеевский лесопарк — Функциональная зона: Особо охраняемая зона — Квартал 8

N выдела	Площадь, га	Состав. Покров, рельеф, исходжд. Хар. лесн. культур. Кадастров. оценка	Подр. почва, особ. Кат. земель: ярус, а	Подл. рельеф, выд. Категория: ярус, а	Я: Вы- сота	Эле- мент	Воз- раст	Вы- сота	Ди- ам	Кл. со- ст	Гр. ет- та	Бо- ни- та	Тип леса, ТЛУ	Полн- ота леса, сеч.:	Запас сырораст. леса, дес.кбм: Сумм: на 1 га	Кл. Запас на выделе, дес.кбм: общий: на выдел	по сост	ру- ре- вляющ	еди- ти	захламлен.: нич- ных дер.	общий	лик- вида	Хозяйственные мероприятия
1	2	3	4	5	6	7	8	9	10	11	12	13	14	15	16	17	18	19	20	21	22	23	24
17	0.6	7С3Е+Е,Б	1	31	С	110	31	44	6	4	1	Сслм	0.4	23	13.8	9.7							
					Е	90	30	40				В2				4.1							
					Е	50																	
					Б	90																	
		подлесок: Р Средний																					
		Класс пожарной опасности 3																					
		Рекреационная х-ка: тип ландшафта Закрыт. гориз. сомкн, эстетическая оценка 1, рекреационная оценка Средняя, Повышенной устойчивости, проходимость Хорошая, просматриваемость Хорошая, регулирование рекреации не требуется																					
18	1.0	10Б	1	2	Б	5	2	2	1	1	1	Сслм	0.4	0.4	0.4	0.4							
												В2											
		Единичные деревья																					
		10С		31	С	110	31	44						0.5								0.5	
		Класс пожарной опасности 4																					
		Рекреационная х-ка: тип ландшафта П/открыт груп. разм., эстетическая оценка 1, рекреационная оценка Средняя, Повышенной устойчивости, проходимость Хорошая, просматриваемость Хорошая, регулирование рекреации не требуется																					
19	0.2	Тропа																					
		-																					
		Класс пожарной опасности 5																					
		Земли линейного протяжения: ширина 1.0 м, протяженность 1.80 км																					
20	0.2	Просеки квартальные																					
		-																					
		Класс пожарной опасности 5																					
		Земли линейного протяжения: ширина 4.0 м, протяженность 0.62 км																					
21	0.0	Границы окружные																					
		-																					
		Класс пожарной опасности 5																					
		Земли линейного протяжения: ширина 2.0 м, протяженность 0.00 км																					

Алексеевский лесопарк Функциональная зона: Особо охраняемая зона Квартал 8

N выдела	Площадь, га	Состав. Покров, рельеф, Характ. лесн. культур, Кадастров. оценка	Подр. почва, особ. выд. исхожд.	Подл. Прод. Уст. Сост.	Я: Р: У: С:	Вы- со- та	Элемент леса	Воз- ра- ст	Вы- со- та	Ди- ам.	Кл. Гр. Бо. ст.	Кл. Гр. Бо. зр.	Кл. Гр. Бо. зр.	Тип леса ТЛУ	Полнота леса	Запас сырораст. леса, дес.кбм: Сумм. на 1 га пл. сеч.:	Запас сырораст. леса, дес.кбм: общий по выдел:	Кл. Запас на выделе, дес.кбм: то: варн:	Кл. Запас на выделе, дес.кбм: то: сую- щий	Кл. Запас на выделе, дес.кбм: то: реди- нич-	Захламлен. общий	Захламлен. лик- вида	Хозяйственные мероприятия
1	2	3	4	5	6	7	8	9	10	11	12	13	14	15	16	17	18	19	20	21	22	23	24
22	0.4	Дорога автом.грунтовая																					
		-																					
		Класс пожарной опасности 5																					
		Земли линейного протяжения: ширина 4.0 м, протяженность 0.96 км																					
		Итого по категории																					
	49.5															1196			34		4		54
		По составляющим породам																					
																С 598							
																Е 265							
																Б 333							
		Итого по кварталу																					
	49.5															1196			34		4		54
		По составляющим породам																					
																С 598							
																Е 265							
																Б 333							

Отметка об изменениях после лесоустройства

N выдела	Площадь выдела	Наименование выполненного мероприятия, иного воздействия; изменение категории земли; хозяйства	Год проведения (возобновления)	Объемные показатели мероприятия, га, м3	Подпись лица произведшего запись	N выдела	Площадь выдела	Наименование выполненного мероприятия, иного воздействия; изменение категории земли; хозяйства	Год проведения (возобновления)	Объемные показатели мероприятия, га, м3	Подпись лица произведшего запись

Алексеевский лесопарк | Функциональная зона: Особо охраняемая зона | Квартал 9

N выдела	Площадь, га	Состав. Покров, рельеф, особ. выд. Кадастров. оценка	Ярус	Состав	Возраст	Высота	Диаметр	Кл. бонитета	Тип леса	Полнота	Запас сырораст. леса, дес.кбм: Сумм. на 1 га	Запас сырораст. леса, дес.кбм: общий по выдел	Кл. Запас на выделе, дес.кбм: товарность насаждения	Запас на выделе, дес.кбм: ликвидный	Хозяйственные мероприятия: захламленность, текущий отпад, вид
1	0.9	6Б1ЛП3Е	1	Б	80	28	28	8	Сслм	0.5	16	15	9	0.47	0.47
				ЛП	60	22	16		В2				1.5		
				Е		23	20						4.5		
		подлесок: Р, ИВК Средний Класс пожарной опасности 4 Краснокнижные растения: Ландыш майский Рекреационная х-ка: тип ландшафта Закрыт. гориз. сомкн, эстетическая оценка 1, рекреационная оценка Средняя, Устойчивые, проходимость Средняя, просматриваемость Средняя, треб. незначит. регулир. рекреации													
2	1.9	5Б1Д2Е2Е	1	Б	80	28	28	8	Сслм	0.4	15	29	14.5	1	1
				Д	140	31	52		В2				2.9		
				Е	120	31	48						5.8		
				Е	90	27	28						5.8		
		подлесок: Р, ИВК Редкий Класс пожарной опасности 4 Краснокнижные растения: Ландыш майский Рекреационная х-ка: тип ландшафта П/открыт груп. разм., эстетическая оценка 2, рекреационная оценка Средняя, Устойчивые, проходимость Средняя, просматриваемость Хорошая, треб. незначит. регулир. рекреации													
3	1.7	7Б3Е	1	Б	75	28	24	8	Счрм	0.8	27	45.4	31.8		
				Е	60	23	16		В3				13.6		
		подлесок: Р, ИВК Средний Класс пожарной опасности 4 Рекреационная х-ка: тип ландшафта Закрыт. гориз. сомкн, эстетическая оценка 1, рекреационная оценка Высокая, Повышенной устойчивости, проходимость Хорошая, просматриваемость Хорошая, регулирование рекреации не требуется													
4	1.0	7С1Е2Д	1	С	85	28	32	5	Сслм	0.6	30	30.6	21.4		
				Е		28	28		В2				3.1		
				Д		29	28						6.1		
		подлесок: Р, Ж Средний Класс пожарной опасности 3 Краснокнижные растения: Ландыш майский Рекреационная х-ка: тип ландшафта Закрыт. гориз. сомкн, эстетическая оценка 1, рекреационная оценка Высокая, Повышенной устойчивости, проходимость Хорошая, просматриваемость Хорошая, регулирование рекреации не требуется													

Алексеевский лесопарк — Функциональная зона: Особо охраняемая зона — Квартал 9

N выдела	Площадь, га	Состав. Покров, почва, рельеф, особ. выд. исхожд. Кат. земель	Подр. Полн. Ярус	Подл. Сомкн.	Я: Преобл. порода	Возраст	Высота	Диаметр	Кл. бон.	Гр. бон.	Тип леса	Полнота	Запас сырораст. леса, дес.кбм: Сумм.	Запас на выделе, дес.кбм: на 1 га	Кл. пож. опасн.	Запас на выделе, дес.кбм: общий	Захламленность: по ТЛУ	Хозяйственные мероприятия: сосна	ос	стоя	дин	ных	общий	лик-	вида
1	2	3	4	5	6	7	8	9	10	11	12	13	14	15	16	17	18	19	20	21	22	23	24		
6	1.5	6С1Е3Б	1	28	С	80	28	28	4	2	1А	Сслм В2	0.6	29	42.3	25.4		0.7			0.7				
					Е		27	28								4.2									
					Б		28	28								12.7									

подрост: 10Е (20) 2 м, 2 тыс.шт/га, благонадежный
подлесок: Р, Ж, ЛЩ Средний
Класс пожарной опасности 3
Краснокнижные растения: Ландыш майский
Рекреационная х-ка: тип ландшафта Закрыт. гориз. сомкн, эстетическая оценка 1, рекреационная оценка Высокая, Устойчивые, проходимость Средняя, просматриваемость Средняя, регулирование рекреации не требуется

7	6.9	5С2Е1Е2Б	1	29	С	90	31	32	5	3	1А	Сслм В2	0.6	31	213.6	106.8		3.4			6.9				
					Е		30	32								42.7									
					Е	70	25	24								21.4									
					Б	70	25	28								42.7									

подлесок: Р, МЛ Средний
Класс пожарной опасности 3
Краснокнижные растения: Ландыш майский
Рекреационная х-ка: тип ландшафта Закрыт. гориз. сомкн, эстетическая оценка 1, рекреационная оценка Высокая, Повышенной устойчивости, проходимость Средняя, просматриваемость Средняя, регулирование рекреации не требуется

8	1.3	10С	1	26	С	70	26	24	4	2	1А	Сслм В2	0.7	30	39.3	39.3					0.7				

подлесок: Р, ЛЩ Средний
Класс пожарной опасности 3
Краснокнижные растения: Ландыш майский
Рекреационная х-ка: тип ландшафта Открытый без дер., эстетическая оценка 2, рекреационная оценка Средняя, Устойчивые, проходимость Средняя, просматриваемость Средняя, регулирование рекреации не требуется

Алексеевский лесопарк — Функциональная зона: Особо охраняемая зона — Квартал 9

N выдела	Площадь, га	Состав. Покров, почва, рельеф, особ. выд. Исхожд. Хар. лесн. культур: Кадастров. оценка	Возраст	Высота	Элемент леса	Состав	Ярус	Полнота	Запас сырораст. леса, дес.кбм: Сумм. на 1 га	Кл. Запас на выделе, дес.кбм: общий	Тип леса по ТЛУ	Бонитет	Запас на выделе, дес.кбм: по сечениям	Кл. Запас на выделе, дес.кбм: Товарность: сортиментная	Захламленность: общий	Захламленность: по видам	Хозяйственные мероприятия
9	3.0	4Е3С2Е1Б	1	29	Е	110	30	36	6	4	1	Еслш	0.4	25	73.8	29.5	3	3	
					С		31	44				С2				22.1			
					Е	70	24	20								14.8			
					Б	80	28	28								7.4			
		подлесок: Р, ЛЩ Средний Класс пожарной опасности 3 Краснокнижные растения: Ландыш майский, Кувшинка белая Рекреационная х-ка: тип ландшафта П/открыт груп. разм., эстетическая оценка 1, рекреационная оценка Высокая, Устойчивые, проходимость Средняя, просматриваемость Хорошая, треб. незначит. регулир. рекреации																	
10	2.0	3С3Е2Е2Б	1	29	С	110	31	44	6	4	1	Сслм	0.4	21	42.2	12.7			
					Е		30	40				В2				12.7			
					Е	70	25	24								8.4			
					Б	85	28	28								8.4			
		подлесок: Р, ЛЩ Средний Класс пожарной опасности 3 Рекреационная х-ка: тип ландшафта Закрыт. гориз. сомкн, эстетическая оценка 1, рекреационная оценка Средняя, Повышенной устойчивости, проходимость Средняя, просматриваемость Средняя, регулирование рекреации не требуется																	
11	4.6	8Е2Б+ЛП,С	1	23	Е	60	22	20	3	2	1	Еслш	0.6	26	119.3	95.4	2.3	2.3	
					Б	80	27	24				С2				23.9			
					ЛП														
					С	110													
		подлесок: Р Редкий Класс пожарной опасности 3 Рекреационная х-ка: тип ландшафта Закрыт. гориз. сомкн, эстетическая оценка 1, рекреационная оценка Высокая, Повышенной устойчивости, проходимость Средняя, просматриваемость Хорошая, треб. незначит. регулир. рекреации																	

Алексеевский лесопарк | Функциональная зона: Особо охраняемая зона | Квартал 9

N выдела	Площадь, га	Состав. Покров, рельеф, исходд. Хар.лесн. культур. Кадастров.оценка	Подр. Подл. почва, особ.выд. Кат.земель	Я: Ре- Про: С: Ус а	Вы- со- та	Элемент	Воз: ра ст	Вы-: со-: ет	Ди: ам: зр	Кл.Гр. во: зр	Бо: ни: те	Тип леса ТЛУ	Полн: ота леса	Запас сырораст. дес.кбм: Сумм: на 1 га	Кл. Запас на выделе, дес.кбм: общий: выдел	по: ха	ва: су- вляющ	ре- ди- ти	еди-: нич-: ных	захламлен.: общий: лик-	Хозяйственные мероприятия: вида
1	2	3	4: 5	6	7	8	9	10	11	12	13	14	15	16	17	18	19	20	21	22	23	24
12	1.0	Ветровальник Единичные деревья 10С	С 30	С	110	30	44	1	Сслм В2		0.4		1		10.4 0.4						Выбор.санрубка Лес.культуры

Класс пожарной опасности 3
Повреждения насаждения: Ветровалом, Ель, Средняя поврежденность
Рекреационная х-ка: тип ландшафта Открытый с дерев., эстетическая оценка 3, рекреационная оценка Низкая, Пониженной устойчивости, проходимость Плохая, просматриваемость Плохая, требуется строгий режим рекреации

13	2.1	6Е2С2Б+Е	1	31	Е С Б Е	100 100 90 60	31 31 29	36 36 28	5	3	1А С2	Еслш	0.4	27	56.4	33.8 11.3 11.3	2.1		2.1			

подрост: (10) 1 м, 0.5 тыс.шт/га, благонадежный
Класс пожарной опасности 3
Повреждения насаждения: Энтомовредители, Ель, Типограф, Средняя поврежденность
Рекреационная х-ка: тип ландшафта П/открыт груп. разм., эстетическая оценка 1, рекреационная оценка Средняя, Устойчивые, проходимость Средняя, просматриваемость Средняя, треб. незначит. регулир. рекреации

14	0.3	Канава мелиоратив.																				

-

Класс пожарной опасности 5
Земли линейного протяжения: ширина 2.0 м, протяженность 1.42 км

15	0.1	Границы окружные																				

-

Класс пожарной опасности 5
Земли линейного протяжения: ширина 2.0 м, протяженность 0.41 км

Алексеевский лесопарк Функциональная зона: Особо охраняемая зона Квартал 9

N выдела	Площадь, га	Состав.Подр.Подл.Покров,почва, рельеф,особ.выд.Происхожд.Кат.земель:Хар.лесн. культур:Кадастров.оценка	Я:Р:У:С	Высота:Яруса	Элемент:леса	Возраст	Высота	Диаметр	Кл.Гр.Бонитет	Кл.Гр.Бонитет	Тип леса ТЛУ	Полнота	Запас сырораст. леса, дес.кбм: Сумма пл. сеч.	Запас сырораст. леса, дес.кбм: на 1 га	Запас сырораст. леса, дес.кбм: общий на выдел	Запас сырораст. леса, дес.кбм: по составляющ.	Кл. Запас на выделе, дес.кбм: товарн. ости	Запас на выделе, дес.кбм: сухостоя. стар.	Запас на выделе, дес.кбм: ре-дин	Запас на выделе, дес.кбм: единичных дер.	Запас на выделе, дес.кбм: захламлен. общий	Запас на выделе, дес.кбм: захламлен. лик-вида	Хозяйственные мероприятия
1	2	3	4	5	6	7	8	9	10	11	12	13	14	15	16	17	18	19	20	21	22	23	24

16 0.6 Дорога автом.грунтовая

-

Класс пожарной опасности 5
Земли линейного протяжения: ширина 4.0 м, протяженность 1.69 км

Итого по категории

28.9	708	14	27	

По составляющим породам

С	239
Е	296
Д	9
Б	162
ЛП	2

Алексеевский лесопарк Функциональная зона: Хозяйственная зона Квартал 9

N выдела	Площадь, га	Состав.Подр.Подл.Покров,почва, рельеф,особ.выд.Происхожд.Кат.земель:Хар.лесн. культур:Кадастров.оценка	Я:Р:У:С	Высота:Ярус:а	Элемент леса	Возраст	Высота	Диаметр	Кл.Гр.Бонитет	Тип леса ТЛУ	Полнота	Запас сырораст. леса, дес.кбм	Кл. Запас на выделе, дес.кбм	Кл. Запас на выделе, дес.кбм	Кл. Запас на выделе, дес.кбм	Кл. Запас на выделе, дес.кбм	Кл. Запас на выделе, дес.кбм	Хозяйственные мероприятия
												Сумма пл. сеч.	на 1 га	общий на выдел	по составляющ.	сухостоя стар.	редин	единичных дер.	захламлен. общий	лик-вида
1	2	3	4	5	6	7	8	9	10	11	12	13	14	15	16	17	18	19	20	21	22	23	24

5 2.9 Линия электропередач Расчистка

-

Класс пожарной опасности 5
Земли линейного протяжения: ширина 50 м, Заросшая
Рекреационная х-ка: тип ландшафта Открытый без дер., эстетическая оценка 2, рекреационная оценка Средняя

Итого по категории
2.9
По составляющим породам

Итого по кварталу
31.8 708 14 27
По составляющим породам

С	239
Е	296
Д	9
Б	162
ЛП	2

Отметка об изменениях после лесоустройства

N выдела	Площадь выдела	Наименование выполненного мероприятия, иного воздействия; изменение категории земли; хозяйства	Год проведения (возобновления)	Объемные показатели мероприятия, га, м3	Подпись лица произведшего запись	N выдела	Площадь выдела	Наименование выполненного мероприятия, иного воздействия; изменение категории земли; хозяйства	Год проведения (возобновления)	Объемные показатели мероприятия, га, м3	Подпись лица произведшего запись

Алексеевский лесопарк | Функциональная зона: Особо охраняемая зона | Квартал 10

N выдела	Площадь, га	Состав. Покров, рельеф, Кадастров. оценка	Подр. культур: особ. Хар.	Подл. Кат.	Я: Возраст	Высота	Диаметр	Класс бонитета	Тип леса	Полнота	Запас сырораст. леса, дес.кбм	Кл. Запас на выделе, дес.кбм	Запас на 1 га	Захламленность	Хозяйственные мероприятия
1	2	3	4	5	6	7	8	9	10	11	12	13	14	15	16	17	18	19	20	21	22	23	24
2	2.3	5Е1С4Б+Д		1	24	Е	60	23	32	3	2	1	Сслм	0.5	24	55.9	27.9		1.2		1.2		
						С	80	25	44				В2				5.6							
						Б	80	26	44								22.4							
						Д																	
		подрост: 10Е (10) 1 м, 1 тыс.шт/га, благонадежный																					
		подлесок: ЛЩ, Р, МЛ Средний																					
		Класс пожарной опасности 3																					
		Краснокнижные растения: Ландыш майский																					
		Рекреационная х-ка: тип ландшафта Закрыт. гориз. сомкн, эстетическая оценка 2, рекреационная оценка Средняя, Устойчивые, проходимость Средняя, просматриваемость Средняя, регулирование рекреации не требуется																					
3	2.2	Ветровальник				С																	Выбор.санрубка
		Единичные деревья										1	Сслм					4.4		4.4			Лес.культуры
		8С2Б+Е			27	С	110	27	36				В2		1.5				2.6				
						Б	80	27	32										0.7				
						Е	30	10	12														
		подрост: 10Б (15) 3 м, 0.5 тыс.шт/га, благонадежный																					
		подлесок: ЛЩ, Р, МЛ Средний																					
		Класс пожарной опасности 3																					
		Повреждения насаждения: Ветровалом, Ель, Типограф, Сильная поврежденность																					
		Рекреационная х-ка: тип ландшафта Открытый с дерев., эстетическая оценка 2, рекреационная оценка Средняя, Устойчивые, проходимость Плохая, просматриваемость Средняя, треб. незначит. регулир. рекреации																					
4	9.9	8С1Е1Е		1	28	С	110	28	44	6	4	2	Сслм	0.6	28	276.9	221.5		9.9		9.9		Выбор.санрубка
						Е	110	27	36				В2				27.7						
						Е	70	24	32								27.7						
		подрост: 10Е (25) 3 м, 2 тыс.шт/га, благонадежный																					
		подлесок: ЛЩ, Р, МЛ Густой																					
		Класс пожарной опасности 3																					
		Краснокнижные растения: Ландыш майский, % покрытия 97																					
		Рекреационная х-ка: тип ландшафта Закрыт. гориз. сомкн, эстетическая оценка 2, рекреационная оценка Средняя, Устойчивые, проходимость Плохая, просматриваемость Средняя, треб. незначит. регулир. рекреации																					

Алексеевский лесопарк | Функциональная зона: Особо охраняемая зона | Квартал 10

N выдела	Площадь, га	Состав. Покров, рельеф, исходж. Хар. лесн. культур. Кадастров. оценка	Ярус	Возраст	Элемент леса	Состав	Высота	Диаметр	Класс бонитета	Тип леса	Полнота	Запас сырораст. леса, дес.кбм: Сумм. запас на 1 га	Кл. Запас на выделе, дес.кбм: общий	Кл. Запас на выделе, дес.кбм: по породам	Сост. насажд.	Устойчивость насажд.	Стойкость насажд.	Динамика насажд.	Захламленность: общий	Захламленность: ликвидная	Хозяйственные мероприятия: вид
1	2	3	4	5	6	7	8	9	10	11	12	13	14	15	16	17	18	19	20	21	22	23	24
5	1.7	9С1Е+Б	1	28	С	90	28	44	5	3	1	Сслм	0.3	15	25.8	23.2		0.9					
					Е	80	28	44				В2				2.6							
					Б																		
		10Е+КЛ,Б,ЛП	2	14	Е	20	14	16					0.4	8	13.8	13.8							
					КЛ			16															
					Б			16															
					ЛП			16															
		подрост: 10Е (15) 2 м, 2 тыс.шт/га, благонадежный подлесок: Р, ЛЩ Средний Класс пожарной опасности 3 Рекреационная х-ка: тип ландшафта Закрыт. гориз. сомкн, эстетическая оценка 2, рекреационная оценка Средняя, Устойчивые, проходимость Плохая, просматриваемость Средняя, треб. незначит. регулир. рекреации																					
6	0.3	Поляна											-										
		Класс пожарной опасности 2 Культуры: год создания л/к 2012, Однокр. дискование, Посадка ручная, расстояние между рядами 5 м, расстояние в ряду 4 м, 0.5 тыс. шт/га, состояние Неудовлетворительные Рекреационная х-ка: тип ландшафта Открытый с дерев., эстетическая оценка 1, рекреационная оценка Высокая, проходимость Хорошая, просматриваемость Хорошая																					
7	9.2	Вырубка			С																		Допол.культур
		Единичные деревья										1	Сслм										
		5Е5С		28	Е	90	28	40				В2		0.5						2.3			
					С															2.3			
		Класс пожарной опасности 3 количество пней 100 Культуры: год создания л/к 2019, Вспашка борозд., Посадка ручная, расстояние между рядами 3.5 м, расстояние в ряду 0.5 м, состояние Неудовлетворительные Рекреационная х-ка: тип ландшафта Открытый с дерев., эстетическая оценка 2, рекреационная оценка Средняя, Устойчивые, проходимость Плохая, просматриваемость Хорошая, треб. незначит. регулир. рекреации																					

Алексеевский лесопарк | Функциональная зона: Особо охраняемая зона | Квартал 10

N выдела	Площадь, га	Состав. Покров, почва, рельеф, особ. выд. Хар. лесн. культур: Кадастров. оценка	Ярус	Элемент леса	Возраст, лет	Высота, м	Диаметр, см	Кл. бонитета	Тип леса	Полнота	Запас сырораст. леса, дес.кбм: Сумм. на 1 га	Кл. Запас на выделе, дес.кбм: общий	по сост.	рн:хо- стоя	ди- намич.	Захламленность: общий	лик- видов	Хозяйственные мероприятия
1	2	3	4: 5	6	7	8	9	10	11	12	13	14	15	16	17	18	19	20	21	22	23	24
8	2.1	7С3Е+Б	1 23	С	90	24	44	5	3	2	Сслм	0.4	15	32	22.4	1.1		1.1				
				Е	70	22	24				В2				9.6							
				Б	80	24	36															
		подрост: 5Е5КЛ (15) 2 м, 1 тыс.шт/га, благонадежный																				
		подлесок: ЛЩ, Р Средний																				
		Класс пожарной опасности 3																				
		Краснокнижные растения: Ландыш майский																				
		Рекреационная х-ка: тип ландшафта Закрыт. гориз. сомкн, эстетическая оценка 2, рекреационная оценка Средняя, Устойчивые, проходимость Средняя, просматриваемость Средняя, регулирование рекреации не требуется																				
9	4.2	Вырубка		С																		Допол.культур
		Единичные деревья								1	Сслм											
		9Е1С	28	Е	90	28	40				В2	0.5			1.9							
				С											0.2							
		Класс пожарной опасности 3																				
		количество пней 100																				
		Культуры: год создания л/к 2019, Вспашка борозд., Посадка ручная, расстояние между рядами 3 м, расстояние в ряду 0.7 м, состояние Неудовлетворительные																				
		Рекреационная х-ка: тип ландшафта Открытый с дерев., эстетическая оценка 2, рекреационная оценка Средняя, Устойчивые, проходимость Плохая, просматриваемость Хорошая, треб. незначит. регулир. рекреации																				
10	7.5	6С3С1Б	1 28	С	100	30	52	5	3	1	Сслм	0.5	24	180.5	108.3	3.8		3.8				
				С	70	25	32				В2				54.2							
				Б	70	23	20								18							
		10Е+КЛ	2 12	Е	35	12	16					0.3	5	37.6	37.6							
				КЛ																		
		подрост: 10Е (15) 2 м, 1 тыс.шт/га																				
		подлесок: ЛЩ, Р Средний																				
		Класс пожарной опасности 3																				
		Краснокнижные растения: Ландыш майский																				
		Рекреационная х-ка: тип ландшафта Закрыт. гориз. сомкн, эстетическая оценка 2, рекреационная оценка Средняя, Устойчивые, проходимость Средняя, просматриваемость Средняя, регулирование рекреации не требуется																				

Алексеевский лесопарк — Функциональная зона: Особо охраняемая зона — Квартал 10

N выдела	Площадь, га	Состав. Покров, почва, рельеф, особ. выд. Исхожд. Хар. лесн. культур: Кадастров. оценка	Подр. Подл. Яр. ус. а	Высота	Элемент	Возраст	Вы-со-та	Диаметр	Кл. бон.	Гр. бон.	Тип леса	Полнота	Запас сырораст. Сумм: на 1 га	Кл. Запас на выделе, дес.кбм: общий	по преобл.	Запас на выделе, дес.кбм: захламлен.	Хозяйственные мероприятия
1	2	3	4: 5	6	7	8	9	10	11	12	13	14	15	16	17	18: 19	20	21	22	23	24
11	1.0	Насаждение погибшее Погибшее насаждение 10Е	С 24	Е	52	24	26	1А В2	Сслм				3.8 3.8	3.8	5.8 4					Сплош.санрубка 100% Лес.культуры
		Единичные деревья 8С2Е+Б	25	С Е Б	110 30 80	28 12 27	32 14 32						0.5		0.4 0.1					
		подлесок: МЛ, Р Средний Класс пожарной опасности 3 Культуры: год создания л/к 1968, состояние Хорошие Рекреационная х-ка: тип ландшафта Открытый с дерев., эстетическая оценка 3, рекреационная оценка Средняя, Устойчивые, проходимость Плохая, просматриваемость Средняя, треб. незначит. регулир. рекреации Особенности: Площадь заболочена																		
12	1.3	Редина естественная	-					2	Сслм В2						0.6					
		подрост: 10Е (15) 8 м, 0.1 тыс.шт/га, благонадежный подлесок: БЗН Средний Класс пожарной опасности 3 Краснокнижные растения: Ландыш майский Рекреационная х-ка: тип ландшафта Открытый без дер., эстетическая оценка 2, рекреационная оценка Средняя																		
13	0.0	Тропа	-																	
		Класс пожарной опасности 5 Земли линейного протяжения: ширина 1.0 м, протяженность 0.33 км																		
14	0.0	Ручей	-																	
		Класс пожарной опасности 5 Земли линейного протяжения: ширина 1.0 м, протяженность 0.30 км																		

Алексеевский лесопарк — Функциональная зона: Особо охраняемая зона — Квартал 10

N выдела	Площадь, га	Состав. Покров, рельеф, исходд. Хар. лесн. культур. Кадастров. оценка	Подр. почва, особ. выд. Кат. земель	Подл. ре-льеф Про-ис Яр-ус	Я: Р: У: С:	Вы-дел	Эле-мент	Воз-ра-ст	Вы-со-та	Ди-ам-ет-р	Кл. бон-ит-ет	Гр. зр-ст-та	Бо-ни-та	Тип леса ТЛУ	Полнота	Запас сырораст. леса, дес.кбм: Сумм. на 1 га пл. сеч.: га	Кл. то:	Запас на выделе, дес.кбм: общий на выдел	по составляющим породам	Кл. ре-рн-ых	Запас на выделе, дес.кбм: еди-нич- общий	Захламлен. лик- вида	Хозяйственные мероприятия
1	2	3	4	5	6	7	8	9	10	11	12	13	14	15	16	17	18	19	20	21	22	23	24
15	0.3	Просеки квартальные																					
																-							
		Класс пожарной опасности 5																					
		Земли линейного протяжения: ширина 4.0 м, протяженность 0.72 км																					
16	0.1	Границы окружные																					
																-							
		Класс пожарной опасности 5																					
		Земли линейного протяжения: ширина 2.0 м, протяженность 0.53 км																					
17	0.2	Дорога автом.грунтовая																					
																-							
		Класс пожарной опасности 5																					
		Земли линейного протяжения: ширина 4.0 м, протяженность 0.53 км																					
		Итого по категории																					
	42.5																	622		25		11	27
		По составляющим породам																					
																			С	435			
																			Е	147			
																			Д				
																			КЛ				
																			Б	40			
																			ЛП				

Алексеевский лесопарк | Функциональная зона: Хозяйственная зона | Квартал 10

N выдела	Площадь, га	Состав. Покров, рельеф, исходжд. Хар. лесн. культур. Кадастров. оценка	Подр. почва, особ. Кат. земель	Подл. выд. Сомкн.	Я: Про: С: У:	Вы- сота	Элемент леса	Воз: ра: ле: са	Вы- со: ет: ст:	Ди: ам: ет: та	Кл. во: зр: та	Гр. во: зр:	Бо: ни: те:	Тип леса	Полн: ота	Запас сырораст. леса, дес.кбм: Сумм: на пл: 1 га	Кл. Запас на выделе, дес.кбм: общий: выдел	то: по составляющ	ва: ро- ре-	су- хо-	еди- ни-	захламлен.: общий:	лик- вида	Хозяйственные мероприятия
1	2	3	4	5	6	7	8	9	10	11	12	13	14	15	16	17	18	19	20	21	22	23	24
1	2.0	Линия электропередач														-							Расчистка
		Класс пожарной опасности 5 Земли линейного протяжения: ширина 60 м, протяженность 0.05 км, Заросшая Рекреационная х-ка: тип ландшафта Открытый-редина, эстетическая оценка 2, рекреационная оценка Средняя																					
	2.0	Итого по категории																					
		По составляющим породам																					
	44.4	Итого по кварталу														622		25		11	27		
		По составляющим породам														С	435						
																Е	147						
																Д							
																КЛ							
																Б	40						
																ЛП							

Отметка об изменениях после лесоустройства

N выдела	Площадь выдела	Наименование выполненного мероприятия, иного воздействия; изменение категории земли; хозяйства	Год проведения (возобновления)	Объемные показатели мероприятия, га, м3	Подпись лица произведшего запись	N выдела	Площадь выдела	Наименование выполненного мероприятия, иного воздействия; изменение категории земли; хозяйства	Год проведения (возобновления)	Объемные показатели мероприятия, га, м3	Подпись лица произведшего запись

N вы-де-ла	Площадь, га	Состав.Подр.Подл.:Покров,почва, рельеф,особ.выд.Про:исхожд.Кат.земель:Хар.лесн. культур:Кадастров.оценка	Я:Ру:С:ус:а	Вы-со-та:Яр	Элемент: лесa	Воз:ст	Вы-та	Диаметр	Кл.Гр.Бонитет	Тип леса ТЛУ	Полнота	Запас сырораст. леса, дес.кбм: Сумм: на 1 га	Запас сырораст. леса, дес.кбм: общий:по выдел:	Кл. Запас на выделе, дес.кбм: то:---: ва:рн:вляющ:	---: су-хо-ти:	---: ре-стоя:	---: еди-нич-ных дер.:	---: захламлен.:общий:	---: лик-вида:	Хозяйственные мероприятия
1	2	3	4	5	6	7	8	9	10	11	12	13	14	15	16	17	18	19	20	21	22	23	24
1	6.4	10Б+ЛП	1	2	Б ЛП	5	2	2	1	1	1	Сслм В2	0.4	0.4	2.5	2.5					6.4		
		Единичные деревья																					
		10С+Е		25	С Е	80	25	30						1						6.4			

подрост: 10Е (15) 5 м, 0.5 тыс.шт/га, благонадежный
подлесок: ЛЩ, Р, МЛ Густой
Класс пожарной опасности 4
Краснокнижные растения: Ландыш майский
Рекреационная х-ка: тип ландшафта П/открыт груп. разм., эстетическая оценка 2, рекреационная оценка Средняя, Устойчивые, проходимость Плохая, просматриваемость Плохая, треб. незначит. регулир. рекреации
Особенности: Полнота неравномерная

2	3.3	10Б+ЛП	1	2	Б ЛП	5	2	2	1	1	1	Сслм В2	0.4	0.4	1.3	1.3					3.3		
		Единичные деревья																					
		10С+Е		27	С Е	100 60	27 23	44 24						2						6.6			

подлесок: МЛ,Р,ЛЩ Густой
Класс пожарной опасности 4
Рекреационная х-ка: тип ландшафта П/открыт груп. разм., эстетическая оценка 2, рекреационная оценка Средняя, Устойчивые, проходимость Плохая, просматриваемость Плохая, треб. незначит. регулир. рекреации

3	7.7	6С1Е2С1Е+Б	1	28	С Е С Е Б	120 120 70 70	30 30 23 22	60 48 32 28	6	4	1	Сслм В2	0.5	24	185.8	111.4 18.6 37.2 18.6	7.7				7.7		

подрост: 10Е (15) 2 м, 2 тыс.шт/га, благонадежный
подлесок: ЛЩ, Р Средний
Класс пожарной опасности 3
Краснокнижные растения: Ландыш майский
Рекреационная х-ка: тип ландшафта Закрыт. гориз. сомкн, эстетическая оценка 2, рекреационная оценка Средняя, Устойчивые, проходимость Средняя, просматриваемость Средняя, регулирование рекреации не требуется

Алексеевский лесопарк — Функциональная зона: Особо охраняемая зона — Квартал 11

N выдела	Площадь, га	Состав. Покров, рельеф, исходжд. Хар. лесн. культур. Кадастров. оценка	Ярус	Возраст	Элемент леса	Высота, м	Диаметр, см	Класс. бонитет	Тип леса	Полнота	Запас сырораст. леса, дес.кбм: Сумм. на 1 га	Кл. Запас на выделе, дес.кбм: общий на выдел	Кл. Запас на выделе, дес.кбм: по сосна	Кл. Запас на выделе, дес.кбм: рн:хо- вляющ	Кл. Запас на выделе, дес.кбм: еди-ни-чных стоя-щих	Захламленность: общий	Захламленность: лик-вид.	Хозяйственные мероприятия
1	2	3	4	5	6	7	8	9	10	11	12	13	14	15	16	17	18	19	20	21	22	23	24
4	5.4	6С1Е2С1Е+Б	1	28	С	120	30	60	6	4	1	Сслм	0.4	19	102	61.2	8.1		10.7		Выбор.санрубка		
					Е	120	30	48				В2				10.2							
					С	70	23	32								20.4							
					Е	70	22	28								10.2							
					Б																		
		подрост: 10Е (15) 2 м, 2 тыс.шт/га, благонадежный																					
		подлесок: ЛЩ, Р, МЛ Средний																					
		Класс пожарной опасности 3																					
		Рекреационная х-ка: тип ландшафта Закрыт. гориз. сомкн, эстетическая оценка 2, рекреационная оценка Средняя, Устойчивые, проходимость Плохая, просматриваемость Средняя, треб. значит. регулир. рекреации, Декоративная скульптура																					
5	0.8	10Б+ЛП	1	2	Б	5	2	2	1	1	1	Сслм	0.4	0.4	0.3	0.3			0.8				
					ЛП							В2											
		Единичные деревья																					
		10С+Е,Б		26	С	80	26	36						1			0.8						
					Е		25	36															
					Б		27	32															
		подлесок: ЛЩ, Р, МЛ Густой																					
		Класс пожарной опасности 4																					
		Краснокнижные растения: Ландыш майский																					
		Рекреационная х-ка: тип ландшафта П/открыт груп. разм., эстетическая оценка 2, рекреационная оценка Средняя, Устойчивые, проходимость Плохая, просматриваемость Плохая, треб. незначит. регулир. рекреации																					
6	5.3	6С1Е1С2Е+Б	1	28	С	120	30	60	6	4	1	Сслм	0.5	24	127.2	76.4	5.3		5.3				
					Е	120	30	48				В2				12.7							
					С	70	23	32								12.7							
					Е	70	22	28								25.4							
					Б																		
		подрост: 10Е (15) 2 м, 2 тыс.шт/га, благонадежный																					
		подлесок: ЛЩ, Р Средний																					
		Класс пожарной опасности 3																					
		Краснокнижные растения: Ландыш майский																					
		Рекреационная х-ка: тип ландшафта Закрыт. гориз. сомкн, эстетическая оценка 2, рекреационная оценка Средняя, Устойчивые, проходимость Средняя, просматриваемость Средняя, регулирование рекреации не требуется																					

Алексеевский лесопарк | Функциональная зона: Особо охраняемая зона | Квартал 11

N выдела	Площадь, га	Состав. Покров, рельеф, Кадастров. оценка	Подр. культур: Хар. лесн.	Подл. Кат. земель:	Я: Р: У: С:	Возраст	Высота	Диаметр	Кл. бонит.	Гр. возр.	Бонитет	Тип леса ТЛУ	Полнота	Запас сырораст. Сумм: на 1 га	Кл. Запас на выделе, дес.кбм: общий	по сост.	Запас на выделе, дес.кбм: хозяйственные мероприятия	Единичные деревья
1	2	3	4	5	6	7	8	9	10	11	12	13	14	15	16	17	18	19
7	5.5	10Б+ЛП	1	2	Б ЛП	5	2	2	1	1	1	Сслм В2	0.4	0.4	2.2	2.2	5.5	10С+Е,Е 27 С 100 27 40 Е 100 27 40 Е 60 23 28
		подлесок: ЛЩ, Р, МЛ Густой Класс пожарной опасности 4 Рекреационная х-ка: тип ландшафта П/открыт груп. разм., эстетическая оценка 2, рекреационная оценка Средняя, Устойчивые, проходимость Плохая, просматриваемость Плохая, треб. незначит. регулир. рекреации																
8	2.7	6С2Е2Б	1	26	С Е Б	80 60 80	27 23 27	40 24 32	4	2	1	Сслм В2	0.5	22	58.7	35.3 11.7 11.7	1.3	1.3
		подрост: 10Е (15) 2 м, 1 тыс.шт/га, благонадежный подлесок: ЛЩ, Р Средний Класс пожарной опасности 3 Рекреационная х-ка: тип ландшафта Закрыт. гориз. сомкн, эстетическая оценка 2, рекреационная оценка Средняя, Устойчивые, проходимость Средняя, просматриваемость Средняя, треб. незначит. регулир. рекреации																
9	4.1	10Б+ЛП	1	2	Б ЛП	5	2	2	1	1	1	Сслм В2	0.4	0.4	1.7	1.7	4.1	10С+Е,Б 26 С 80 26 36 Е 24 32 Б 26 32
		подлесок: ЛЩ, Р, МЛ Густой Класс пожарной опасности 4 Рекреационная х-ка: тип ландшафта П/открыт груп. разм., эстетическая оценка 2, рекреационная оценка Средняя, Устойчивые, проходимость Плохая, просматриваемость Плохая, треб. незначит. регулир. рекреации																

Алексеевский лесопарк | Функциональная зона: Особо охраняемая зона | Квартал 11

N выдела	Площадь, га	Состав. Покров, почва, рельеф, особ. выд. Исхожд. Хар. лесн. культур. Кадастров. оценка	Ярус	Элемент леса	Возраст	Высота	Диаметр	Класс бонитета	Тип леса	Полнота	Запас сырораст. леса, дес.кбм: Сумм на 1 га	Кл. Запас на выделе, дес.кбм: общий по выдел	то: насаждения	ра: сомкнутость	су- стоя-	ре- дин	еди- нич-	захламлен.: общий	лик- вида	Хозяйственные мероприятия
1	2	3	4	5	6	7	8	9	10	11	12	13	14	15	16	17	18	19	20	21	22	23	24
10	1.5	10Б+ЛП	1	2	Б	5	2	2	1	1	1	Сслм	0.4	0.4	0.6	0.6				1.5			
					ЛП							В2											
		Единичные деревья																					
		8С2Е		26	С	80	27	40						1						1.2			
					Е	60	23	24												0.3			
		подлесок: ЛЩ, Р, МЛ Густой																					
		Класс пожарной опасности 4																					
		Рекреационная х-ка: тип ландшафта П/открыт груп. разм., эстетическая оценка 2, рекреационная оценка Средняя, Устойчивые, проходимость Плохая, просматриваемость Плохая, треб. незначит. регулир. рекреации																					
11	0.1	Тропа																					
		-																					
		Класс пожарной опасности 5																					
		Земли линейного протяжения: ширина 1.0 м, протяженность 1.07 км																					
12	0.5	Просеки квартальные																					
		-																					
		Класс пожарной опасности 5																					
		Земли линейного протяжения: ширина 4.0 м, протяженность 1.33 км																					
13	0.5	Дорога автом.грунтовая																					
		-																					
		Класс пожарной опасности 5																					
		Земли линейного протяжения: ширина 4.0 м, протяженность 1.22 км																					
		Итого по категории																					
	43.8													482					22		25	47	
		По составляющим породам																					
														С	355								
														Е	107								
														Б	20								
														ЛП									

Алексеевский лесопарк Функциональная зона: Квартал 11

N выдела	Площадь, га	Состав.Подр.Подл.Покров,почва, рельеф,особ.выд.Происхожд.Кат.земель:Хар.лесн. культур:Кадастров.оценка	Я:Р:У:С	Высота:Яруса	Элемент леса	Возраст	Высота	Диаметр	Кл.Гр.Бонитет	Кл.Гр.Бонитет	Тип леса ТЛУ	Полнота Сумма пл. сеч.	Запас сырораст. леса, дес.кбм на 1 га	Запас сырораст. леса, дес.кбм общий на выдел	Запас сырораст. леса, дес.кбм по составляющ.	Кл. Запас на выделе, дес.кбм: товарн. ос. ти	Запас на выделе, дес.кбм: сухостоя стар.	Запас на выделе, дес.кбм: ре-дин	Запас на выделе, дес.кбм: единичных дер.	Запас на выделе, дес.кбм: захламлен. общий	Запас на выделе, дес.кбм: захламлен. лик-вида	Хозяйственные мероприятия
1	2	3	4	5	6	7	8	9	10	11	12	13	14	15	16	17	18	19	20	21	22	23	24

Итого по кварталу

43.8		482	22	25	47	

По составляющим породам

С	355
Е	107
Б	20
ЛП	

О т м е т к а о б и з м е н е н и я х п о с л е л е с о у с т р о й с т в а

N выдела	Площадь выдела	Наименование выполненного мероприятия, иного воздействия; изменение кат. земли; хозяйства	Год проведения (возд.)	Объемные показатели мероприятия, га, м3	Подпись лица произведшего запись	N выдела	Площадь выдела	Наименование выполненного мероприятия, иного воздействия; изменение кат. земли; хозяйства	Год проведения (возд.)	Объемные показатели мероприятия, га, м3	Подпись лица произведшего запись

Алексеевский лесопарк | Функциональная зона: Особо охраняемая зона | Квартал 12

N выд.	Площадь, га	Состав. Подр. Подл. Покров, почва, рельеф, особ. выд. Исхожд. Кат. земель: Хар. лесн. культур: Кадастров. оценка	Я: Вы- сота	Р: со- ста	У: та ра	Элемент леса	Возр.	Вы- сота	Диам.	Кл. бон.	Гр. поч.	Бон.	Тип леса	Полнота	Запас сырораст. леса, дес.кбм: Сумм. на 1 га	Кл. то: общий по сечению	Запас на выделе, дес.кбм: на 1 га	Состав	Ос- нов.	Стоя- щий	Дин. стар.	Захламлен.: общий	Захламлен.: лик- вида	Хозяйственные мероприятия
1	2.3	9С1Е+Б	1	26	С	100	27	36	5	3	1	Сслм	0.4	17	39.3	35.4	2.3		4.6		Выбор.санрубка
					Е	60	17	16				В2				3.9					
					Б			16													
		подрост: 10Б (5) 1 м, 5 тыс.шт/га, благонадежный																			
		подлесок: Р, Ж, БЗН Средний																			
		Класс пожарной опасности 3																			
		Краснокнижные растения: Ландыш майский, Незабудка лесная																			
		Рекреационная х-ка: тип ландшафта П/открыт груп. разм., эстетическая оценка 2, рекреационная оценка Средняя, Устойчивые, проходимость Средняя, просматриваемость Средняя, треб. незначит. регулир. рекреации																			
		Особенности: Насаждение разновозрастное, Полнота неравномерная																			
2	2.0	Вырубка			Е																Уборка неликв.др
		Единичные деревья									1	Еслш							3.1		Лес.культуры
		8Б2С+Е	22		Б	80	22	24				С2	0.5			0.8					
					С		21	28								0.2					
					Е																
		подлесок: Р, БЗН, Ж Средний																			
		Класс пожарной опасности 1																			
		количество пней 200, в том числе пней сосны 10, диаметр пней 30																			
		Краснокнижные растения: Ландыш майский																			
		Рекреационная х-ка: тип ландшафта Открытый с дерев., эстетическая оценка 3, рекреационная оценка Низкая																			
		Особенности: Площадь захламлена																			

Алексеевский лесопарк | Функциональная зона: Особо охраняемая зона | Квартал 12

N выдела	Площадь, га	Состав. Покров, почва, рельеф, особ. выд. Исхожд. Кат. земель: Хар. лесн. культур: Кадастров. оценка	Ярус	Элемент леса	Возраст	Высота	Диаметр	Класс бонитета	Тип леса ТЛУ	Полнота	Запас сырораст. Сумм. на 1 га	Запас сырораст. общий на выдел	Запас сырораст. по составляющ.	Кл. Запас на выделе, дес.кбм: состо-ти	сорн-стар.	редин-ность	Захламленность: общий	Захламленность: лик-вида	Хозяйственные мероприятия
1	2	3	4	5	6	7	8	9	10	11	12	13	14	15	16	17	18	19	20	21	22	23	24
3	2.5	5Е3Б2ЛП+КЛ	1	3	Е	15	3	2	1	1	3	Сслм	0.5	1	2.5	1.2				5			Уборка неликв.др
					Б	7						В2				0.8							
					ЛП											0.5							
					КЛ																		
		Единичные деревья																					
		8С2Б+Е		26	С	90	26	32						0.5		1							
					Б	60	26	28								0.2							
					Е																		
		подрост: 5Б5Е (10) 1.5 м, 3 тыс.шт/га, благонадежный																					
		Класс пожарной опасности 1																					
		Краснокнижные растения: Ландыш майский, Незабудка лесная																					
		Рекреационная х-ка: тип ландшафта П/открыт груп. разм., эстетическая оценка 3, рекреационная оценка Низкая, Повышенной устойчивости, проходимость Плохая, просматриваемость Плохая, треб. незначит. регулир. рекреации																					
		Особенности: Насаждение пройдено рубкой, Размещение подроста груп., Полнота неравномерная, Состав неоднородный, Площадь захламлена, В выделе ветровал																					
4	7.8	9С1Е+Б	1	27	С	100	27	40	5	3	1	Сслм	0.6	27	210.6	189.5	7.8			23.4			Выбор.санрубка
					Е	70	23	24				В2				21.1							
					Б		24	28															
		подрост: 10Е (20) 3 м, 3 тыс.шт/га, благонадежный																					
		подлесок: ЛЩ, Р, БЗН, МЛ Густой																					
		Класс пожарной опасности 3																					
		Краснокнижные растения: Ландыш майский																					
		Рекреационная х-ка: тип ландшафта П/открыт рав. разм., эстетическая оценка 3, рекреационная оценка Низкая, Средней устойчивости, проходимость Плохая, просматриваемость Плохая, треб. незначит. регулир. рекреации																					
		Особенности: Полнота неравномерная, Полнота неравномерная, Насаждение разновозрастное, Размещение подроста груп.																					

Алексеевский лесопарк | Функциональная зона: Особо охраняемая зона | Квартал 12

N выдела	Площадь, га	Состав. Покров, почва, рельеф, особ. выд. Исхожд. Хар. лесн. культур: Кадастров. оценка	Подр.	Подл.	Ярус	Возраст	Высота	Диаметр	Класс бонитета	Тип леса	Полнота	Запас сырораст. Сумм: на 1 га	Кл. Запас на выделе, дес.кбм: общий	по составляющ.	сырораст. стоя	динам. стар.	Захламлен.: общий	лик- дер.	Хозяйственные мероприятия: вида
1	2	3	4	5	6	7	8	9	10	11	12	13	14	15	16	17	18	19	20	21	22	23	24
5	2.5	Вырубка Единичные деревья 10С+Е,Б			Е						1	Еслш С2								5.1 1.3		Уборка неликв.др Лес.культуры
					С Е Б	27	100	27	32				0.5									
		подлесок: Р, ЧР, БЗН, Ж, МЛ Густой Класс пожарной опасности 1 количество пней 250, в том числе пней сосны 40, диаметр пней 44 Краснокнижные растения: Ландыш майский, Незабудка лесная Рекреационная х-ка: тип ландшафта П/открыт груп. разм., эстетическая оценка 33 Особенности: Площадь захламлена																				
6	0.6	5С3Е2Б	1	25	С		100	27	32	5	3	1	Еслш	0.4	17	10.9	5.4			0.32		
					Е		70	23	24				С2				3.3					
					Б			24	28								2.2					
		подрост: 6Б4Е (20) 3 м, 5 тыс.шт/га, благонадежный подлесок: Р, ЧР, Ж, БЗН Средний Класс пожарной опасности 3 Краснокнижные растения: Ландыш майский, Незабудка лесная, Фиалка топяная Рекреационная х-ка: тип ландшафта П/открыт рав. разм., эстетическая оценка 2, рекреационная оценка Средняя, Устойчивые, проходимость Средняя, просматриваемость Средняя, треб. незначит. регулир. рекреации Особенности: Насаждение разновозрастное, Площадь захламлена, Размещение подроста груп., Полнота неравномерная, Состав неоднородный																				

Алексеевский лесопарк — Функциональная зона: Особо охраняемая зона — Квартал 12

N выдела	Площадь, га	Состав. Покров, рельеф, особ. выд. Хар. лесн. культур: Кадастров. оценка	Подр. почва, Про: сост.	Подл. Я: Выс.	Элемент	Возр.	Выс.	Диам.	Кл. бон.	Гр. нит.	Тип леса	Полнота	Запас сырораст. леса, дес.кбм: Сумм на 1 га	Кл. Запас на выделе, дес.кбм: общий по выдел	Кл. Запас на выделе, дес.кбм: порн хозяйствующие	Кл. Запас на выделе, дес.кбм: единич. деревья	Кл. Запас на выделе, дес.кбм: захламлен. общий	Хозяйственные мероприятия: лик-видация	Хозяйственные мероприятия:
1	2	3	4	5	6	7	8	9	10	11	12	13	14	15	16	17	18	19	20
7	10.8	Вырубка Единичные деревья 7С3Б+Е			Е С Б Е	27	100 80 60	28 24 23	36 30 24		1	Еслш С2	0.5			21.5 3.8 1.6		Уборка неликв.др Лес.культуры	
		подрост: 10Е (15) 3 м, 6 тыс.шт/га, благонадежный подлесок: Р, ЛЩ, БЗН, МЛ Средний Класс пожарной опасности 1 год вырубки 2015, количество пней 300, в том числе пней сосны 60 Краснокнижные растения: Ландыш майский Рекреационная х-ка: тип ландшафта П/открыт груп. разм., эстетическая оценка 3, рекреационная оценка Низкая Особенности: Размещение подроста груп., Площадь захламлена																	
8	3.0	Культуры лесные 8С2Е+Б	1	24	С Е Б	67 67 67	24 22 22	36 28 28	4	2	1	Счрм В3	0.9	34	102.7 20.5	82.2	3	3	Проходн.1 оч. 20%
		подрост: 10Е (15) 3 м, 5 тыс.шт/га, благонадежный подлесок: Р, БЗН, Ж, МЛ Средний Класс пожарной опасности 4 Культуры: год создания л/к 1951, состояние Хорошие Краснокнижные растения: Ландыш майский, Фиалка топяная Рекреационная х-ка: тип ландшафта Закрыт. гориз. сомкн, эстетическая оценка 1, рекреационная оценка Высокая, Устойчивые, проходимость Средняя, просматриваемость Средняя, регулирование рекреации не требуется																	
9	3.8	Ветровальник Единичные деревья 8С2Б+Е			С С Б Е	27	90 70 25	27 27	32 28		1	Сслм В2	0.5		11.5	46.1 1.5 0.4		Сплош.санрубка 100% Лес.культуры	
		подлесок: БЗН, Р, Ж, ЧР, МЛ Густой Класс пожарной опасности 3 Рекреационная х-ка: тип ландшафта Открытый с дерев., эстетическая оценка 3, рекреационная оценка Низкая, рекреация не допускается Особенности: Площадь захламлена																	

Алексеевский лесопарк Функциональная зона: Особо охраняемая зона Квартал 12

N выдела	Площадь, га	Состав.Подр.Подл.Покров,почва, рельеф,особ.выд.Происхожд.Кат.земель Хар.лесн. культур Кадастров.оценка	Я Р У С	Высота Яруса	Элемент леса	Возраст	Высота	Диаметр	Кл.Гр.Бонит	Кл.Гр.Бонит	Тип леса ТЛУ	Полнота Сумма пл. сеч.	Запас сырораст. леса, дес.кбм на 1 га	Запас сырораст. леса, дес.кбм общий на выдел	Запас сырораст. леса, дес.кбм по составляющ.	Кл. Запас на выделе, дес.кбм: товарн. ос. ти	Кл. Запас на выделе, дес.кбм: сухостоя стар.	Кл. Запас на выделе, дес.кбм: ре-дин	Кл. Запас на выделе, дес.кбм: единичных дер.	Кл. Запас на выделе, дес.кбм: захламлен. общий	Кл. Запас на выделе, дес.кбм: захламлен. лик-вида	Хозяйственные мероприятия
1	2	3	4	5	6	7	8	9	10	11	12	13	14	15	16	17	18	19	20	21	22	23	24
10	1.9	8С2Е+Б	1	26	С	90	27	32	5	3	1	Еслш	0.8	35	66.2	53		1.9			3.8		Проходн.1 оч.
					Е	70	23	24				С2				13.2							20%
					Б	70																	
		подрост: 10Е (25) 4 м, 3 тыс.шт/га, благонадежный																					
		подлесок: ЧР, Р, БЗН Редкий																					
		Класс пожарной опасности 3																					
		Краснокнижные растения: Ландыш майский, Незабудка лесная																					
		Рекреационная х-ка: тип ландшафта Закрыт. вертик.сомкн, эстетическая оценка 1, рекреационная оценка Высокая, Устойчивые, проходимость Средняя, просматриваемость Средняя, регулирование рекреации не требуется																					
		Особенности: Площадь захламлена, Размещение подроста груп., Насаждение разновозрастное																					
11	3.1	8С2Е+Б	1	27	С	100	28	36	5	3	1	Сслм	0.5	23	70.8	56.6					6.2		
					Е	70	23	24				В2				14.2							
					Б			24															
		подрост: 6Б4Е (20) 2 м, 10 тыс.шт/га, благонадежный																					
		подлесок: Р, Ж, БЗН, КРЛ, ЧР Средний																					
		Класс пожарной опасности 3																					
12	1.3	6Е4Б	1	6	Е	15	6	6	1	1	1	Сслм	0.5	3	3.8	2.3					3.8		Уборка неликв.др
					Б							В2				1.5							
		Единичные деревья																					
		9С1Б+Е		24	С	90	24	36						0.5						0.5			
					Б	80	27	32												0.1			
					Е																		
		подрост: 8Е2Б (20) 3 м, 5 тыс.шт/га, благонадежный																					
		подлесок: Р, БЗН, Ж, МЛ Густой																					
		Класс пожарной опасности 1																					
		Краснокнижные растения: Ландыш майский																					
		Рекреационная х-ка: тип ландшафта П/открыт груп. разм., эстетическая оценка 3, рекреационная оценка Низкая, Устойчивые, проходимость Плохая, просматриваемость Плохая, треб. незначит. регулир. рекреации																					
		Особенности: Размещение подроста груп., Площадь захламлена																					

Алексеевский лесопарк Функциональная зона: Особо охраняемая зона Квартал 12

N выдела	Площадь, га	Состав.Подр.Подл.Покров,почва, рельеф,особ.выд.Происхожд.Кат.земель Хар.лесн. культур Кадастров.оценка	Я Р У С	Высота Яруса	Элемент леса	Возраст	Высота	Диаметр	Кл.Гр.Бонит	Тип леса ТЛУ	Полнота Сумма пл. сеч.	Запас сырораст. леса, дес.кбм на 1 га	Запас сырораст. леса, дес.кбм общий на выдел	Запас сырораст. леса, дес.кбм по составляющ	Кл. Запас на выделе, дес.кбм: Сухостоя стар.	Кл. Запас на выделе, дес.кбм: Редин	Кл. Запас на выделе, дес.кбм: Единичных дер.	Кл. Запас на выделе, дес.кбм: Захламлен. общий	Кл. Запас на выделе, дес.кбм: Захламлен. лик-вида	Хозяйственные мероприятия
1	2	3	4	5	6	7	8	9	10	11	12	13	14	15	16	17	18	19	20	21	22	23	24
13	1.2	Вырубка			С																		Уборка неликв.др
		Единичные деревья									1	Сслм									1.2		Лес.культуры
		10С+Б,Е		27	С	90	27	36				В2		0.5						0.6			
					Б																		
					Е																		

подлесок: Р, БЗН, ЧР, Ж Редкий
Класс пожарной опасности 3
год вырубки 2016, количество пней 250, в том числе пней сосны 200, диаметр пней 44
Краснокнижные растения: Ландыш майский
Рекреационная х-ка: тип ландшафта Открытый с дерев., эстетическая оценка 3, рекреационная оценка Низкая

14 0.1 Тропа

-

Класс пожарной опасности 5
Земли линейного протяжения: ширина 1.0 м, протяженность 0.57 км

15 0.1 Канава мелиоратив.

-

Класс пожарной опасности 5
Земли линейного протяжения: ширина 2.0 м, протяженность 0.40 км

16 0.5 Просеки квартальные

-

Класс пожарной опасности 5
Земли линейного протяжения: ширина 4.0 м, протяженность 1.33 км

17 0.2 Дорога автом.грунтовая

-

Класс пожарной опасности 5
Земли линейного протяжения: ширина 4.0 м, протяженность 0.64 км

Алексеевский лесопарк | Функциональная зона: Особо охраняемая зона | Квартал 12

N выдела	Площадь, га	Состав. Подр. Подл. Покров, почва, рельеф, особ. выд. Исхожд. Кат. земель Хар. лесн. культур Кадастров. оценка	Я: Вы-ра-ст-а	Элемент леса	Воз-ра-ст	Вы-со-та	Ди-ам-ет-р	Кл. бон-ит-ет	Гр. зр-ас-та	Бо-зр-та	Тип леса ТЛУ	Полнота	Запас сырораст. Сумм. на 1 га пл. сеч.: общий	Кл. то-ва	Запас на выделе, дес.кбм: по составляющим породам	Запас на выделе, дес.кбм: Хозяйственные мероприятия: сурн.	Запас на выделе, дес.кбм: Хозяйственные мероприятия: хоз. дер.	Захламленность: единичных	Захламленность: общий лик. вида	Хозяйственные мероприятия
1	2	3	4	5	6	7	8	9	10	11	12	13	14	15	16	17	18	19	20	21
	Итого по категории																			
	43.8												506		27		12		127	
	По составляющим породам																			
													С	422						
													Е	80						
													КЛ							
													Б	4						
													ЛП							
	Итого по кварталу																			
	43.8												506		27		12		127	
	По составляющим породам																			
													С	422						
													Е	80						
													КЛ							
													Б	4						
													ЛП							

Отметка об изменениях после лесоустройства

N выдела	Площадь выдела	Наименование выполненного мероприятия, иного воздействия; изменение категории земли; хозяйства	Год проведения (возобновления)	Объемные показатели мероприятия, га, м3	Подпись лица произведшего запись	N выдела	Площадь выдела	Наименование выполненного мероприятия, иного воздействия; изменение категории земли; хозяйства	Год проведения (возобновления)	Объемные показатели мероприятия, га, м3	Подпись лица произведшего запись

```
: N :Пло- :Состав.Подр.Подл.:Я:Вы- :Эле-:Воз:Вы-:Ди:Кл.Гр.Бо: Тип  :Полн:Запас сырораст. :Кл. Запас на выделе, дес.кбм:                 :
:вы-:щадь,:Покров,почва, ре-:Р:со- :мент:   :   :ам:во:во:ни:      :ота : леса, дес.кбм  :то:-------------------------:                 :
:де-:     :льеф,особ.выд.Про:У:та  :    :ра :со-:ет:зр:зр:те: леса :----:----------------:ва:су- :ре- :еди-:захламлен.:Хозяйственные    :
:ла : га  :исхожд.Кат.земель:С:Яр  :ле- :   :   :р :ас:ас:т :      :Сумм: на :общий:по   :рн:хо- :    :нич-:----------:                 :
:   :     :Хар.лесн. культур: :ус  :са  :ст :та :  :та:та:  :      :а пл: 1  :на   :соста:ос:стоя:дин :ных :общий:лик-:мероприятия      :
:   :     :Кадастров.оценка : :а   :    :   :  :  :  :  :  : ТЛУ  :сеч.: га :выдел:вляющ:ти:стар.    :дер.:     :вида:                 :
: 1 :  2  :         3       :4: 5  :  6 : 7 : 8 : 9:10:11:12:  13  : 14 : 15 :  16 : 17  :18: 19 : 20 : 21 : 22  : 23 :     24          :
1   3.3   Вырубка                    С                                                                                    Уборка неликв.др
          Единичные деревья                            1  Сслм                                                  3.3      Лес.культуры
          8С1Б1Б+Е             27   С    100 28  40       В2          1                                2.7
                                    Б    90  27  32                                                    0.3
                                    Б    70  23  24                                                    0.3
                                    Е            24
          подрост: 10Е (15) 3 м, 3 тыс.шт/га, благонадежный
          подлесок: Р, БЗН, Ж, МЛ Густой
          Класс пожарной опасности 3
          Краснокнижные растения: Ландыш майский, Незабудка  лесная
          Рекреационная х-ка: тип ландшафта Открытый-редина, эстетическая оценка 3, рекреационная оценка Низкая
          Особенности: Площадь захламлена, Размещение подроста груп.

2   1.9   10Б                1  2    Б    5   2   2  1  1  1  Еслш   1    2    3.8   3.8                                Осветлен.1 оч.
                                                              С2                                                            30%
          Класс пожарной опасности 4
          Культуры: год создания л/к 2012, Без подг.почвы, Посадка ручная, состояние Неудовлетворительные
          Краснокнижные растения: Ландыш майский
          Рекреационная х-ка: тип ландшафта Закрыт. гориз. сомкн, эстетическая оценка 1, рекреационная оценка Высокая, Повышенной
          устойчивости, проходимость Плохая, просматриваемость Плохая, регулирование рекреации не требуется

3   5.0   7С2Е1Б+Е            1  26   С    90  28  32 5  3  1  Сслм   0.6  26   129.5 90.6     5              10         Выбор.санрубка
                                    Е    50  18  24          В2                      25.9
                                    Б    90  28  44                                  13
                                    Е    70
          подрост: 10Е (20) 3 м, 5 тыс.шт/га, благонадежный
          подлесок: БЗН, Р, Ж, ЧР Средний
          Класс пожарной опасности 3
          Краснокнижные растения: Ландыш майский
          Рекреационная х-ка: тип ландшафта Закрыт. вертик.сомкн, эстетическая оценка 2, рекреационная оценка Средняя, Устойчивые,
          проходимость Средняя, просматриваемость Средняя, регулирование рекреации не требуется
          Особенности: Площадь захламлена, Насаждение разновозрастное, Состав неоднородный, Полнота неравномерная, Размещение
          подроста груп.
```

Алексеевский лесопарк | Функциональная зона: Особо охраняемая зона | Квартал 13

N выдела	Площадь, га	Состав. Покров, почва, рельеф, особ. выд. Исхожд. Кат. земель: Хар. лесн. культур: Кадастров. оценка	Ярус	Элемент леса	Возраст	Высота	Диаметр	Кл. бон.	Гр. поч.	Тип леса ТЛУ	Полнота	Запас сырораст. леса, дес.кбм: Сумм. на 1 га	Запас сырораст. леса, дес.кбм: общий на выдел	Кл. Запас на выделе, дес.кбм: товарность по соста	Кл. Запас на выделе, дес.кбм: рн:хозяйственные сорта	Захламленность: общий	Захламленность: ликвидная	Хозяйственные мероприятия
4	12.3	8С1Е1Б	1	С	100	29	44	5	3	Сслм В2	0.5	24	295.2	236.2	24.6	24.6		Выбор.санрубка
				Е	70	20	24							29.5				
				Б	90	28	44							29.5				
		подрост: 10Е (20) 3 м, 3 тыс.шт/га, благонадежный подлесок: БЗН, Р, Ж, МЛ Густой Класс пожарной опасности 3 Краснокнижные растения: Ландыш майский, Фиалка топяная Рекреационная х-ка: тип ландшафта П/открыт груп. разм., эстетическая оценка 3, рекреационная оценка Низкая, Средней устойчивости, проходимость Плохая, просматриваемость Плохая, треб. значит. регулир. рекреации Особенности: Состав неоднородный, Полнота неравномерная, Насаждение разновозрастное, Размещение подроста груп., Площадь захламлена																	
5	0.9	10Б	1	2	Б	5	2	2	1	1	Еслш С2	0.7	0.7	0.7	0.7			
		подлесок: Р, БЗН, Ж Редкий Класс пожарной опасности 4 Культуры: год создания л/к 2012, Без подг.почвы, Посадка ручная, состояние Неудовлетворительные Краснокнижные растения: Ландыш майский Рекреационная х-ка: тип ландшафта Закрыт. гориз. сомкн, эстетическая оценка 1, рекреационная оценка Высокая, Повышенной устойчивости, проходимость Плохая, просматриваемость Плохая, регулирование рекреации не требуется																	
6	0.3	Вырубка		С														Уборка неликв.др
		Единичные деревья								1	Сслм					0.29		Лес.культуры
		10С+Б	27	С	90	27	32				В2	0.3			0.1			
				Б														
		подлесок: Р, БЗН Редкий Класс пожарной опасности 3 Рекреационная х-ка: тип ландшафта Открытый с дерев., эстетическая оценка 3, рекреационная оценка Низкая Особенности: Площадь захламлена																

Алексеевский лесопарк Функциональная зона: Особо охраняемая зона Квартал 13

N выдела	Площадь, га	Состав.Подр.Подл.Покров,почва, рельеф,особ.выд.Происхожд.Кат.земель Хар.лесн. культур Кадастров.оценка	Я Р У С	Высота Яруса	Элемент леса	Возраст	Высота	Диаметр	Кл.Гр.Бонитет	Кл.Гр.Бонитет	Тип леса ТЛУ	Полнота Сумма пл. сеч.	Запас сырораст. леса, дес.кбм на 1 га	Запас сырораст. леса, дес.кбм общий на выдел	Запас сырораст. леса, дес.кбм по составляющ.	Кл. Запас на выделе, дес.кбм: Кл. товарн. ос. ти	Кл. Запас на выделе, дес.кбм: Кл. сухостоя стар.	Кл. Запас на выделе, дес.кбм: Кл. рединных дер.	Кл. Запас на выделе, дес.кбм: Кл. единичных дер.	Кл. Запас на выделе, дес.кбм: Кл. захламлен. общий	Кл. Запас на выделе, дес.кбм: Кл. захламлен. лик-вида	Хозяйственные мероприятия
1	2	3	4	5	6	7	8	9	10	11	12	13	14	15	16	17	18	19	20	21	22	23	24
7	1.8	8С2Е+Б	1	26	С Е Б	90 70	27 23	32 24	5	3	1	Еслш С2	0.8	35	64	51.2 12.8	0.9				3.7		Выбор.санрубка

подрост: 10Е (25) 4 м, 3 тыс.шт/га, благонадежный
подлесок: ЧР, Р, БЗН Редкий
Класс пожарной опасности 3
Краснокнижные растения: Ландыш майский, Незабудка лесная
Рекреационная х-ка: тип ландшафта Закрыт. вертик.сомкн, эстетическая оценка 1, рекреационная оценка Высокая, Устойчивые, проходимость Средняя, просматриваемость Средняя, регулирование рекреации не требуется
Особенности: Площадь захламлена, Размещение подроста груп., Насаждение разновозрастное

8	0.6	10Б	1	2	Б	5	2	2	1	1	1	Еслш С2	1	2	1.3	1.3						Осветлен.1 оч. 30%

подлесок: Р, БЗН, Ж Редкий
Класс пожарной опасности 4
Культуры: год создания л/к 2012, Без подг.почвы, Посадка ручная, состояние Неудовлетворительные
Краснокнижные растения: Ландыш майский
Рекреационная х-ка: тип ландшафта Закрыт. гориз. сомкн, эстетическая оценка 2, рекреационная оценка Средняя, Повышенной устойчивости, проходимость Плохая, просматриваемость Плохая, регулирование рекреации не требуется

9	0.7	Культуры лесные 7С3Е+Б	1	17	С Е Б	39	17 16	24 16	2	1	1	Сслм В2	0.8	21	15.3	10.7 4.6	0.7				0.7		Прорежив.1 оч. 10%

подрост: 10Е (20) 3 м, 2 тыс.шт/га, благонадежный
подлесок: БЗН, ЧР, Ж, Р Густой
Класс пожарной опасности 1
Краснокнижные растения: Ландыш майский, Незабудка лесная
Рекреационная х-ка: тип ландшафта Закрыт. гориз. сомкн, эстетическая оценка 2, рекреационная оценка Средняя, Повышенной устойчивости, проходимость Средняя, просматриваемость Средняя, регулирование рекреации не требуется
Особенности: Размещение подроста груп.

Алексеевский лесопарк | Функциональная зона: Особо охраняемая зона | Квартал 13

N выд.	Площадь, га	Состав. Покров, почва, рельеф, особ. выд. Исхожд. Кат. земель: Хар. лесн. культур: Кадастров. оценка	Ярус	Возраст	Элемент	Высота	Диаметр	Кл. бонитета	Тип леса	Полнота	Запас сырораст. леса, дес.кбм: Сумм. на 1 га	Кл. Запас на выделе, дес.кбм: общий	по сост.	Запас на выделе, дес.кбм: по ярусам	Захламленность: общий	Захламленность: лик.	Хозяйственные мероприятия
10	10.6	9С1Е+Б	1	27	С Е Б	100 60	28 21	40 24	Сслм В2	0.4	19	201	180.9 20.1	10.6		21.2		Выбор.санрубка
		подрост: 10Е (20) 3 м, 0 тыс.шт/га подлесок: Р, Ж, БЗН, ЧР Густой Класс пожарной опасности 3 Краснокнижные растения: Незабудка лесная, Ландыш майский Рекреационная х-ка: тип ландшафта П/открыт рав. разм., эстетическая оценка 3, рекреационная оценка Низкая, Устойчивые, проходимость Средняя, просматриваемость Средняя, треб. значит. регулир. рекреации Особенности: Размещение подроста груп., Состав неоднородный, Полнота неравномерная, Насаждение разновозрастное																
11	1.6	7С1Е2Б	1	23	С Е Б	90 50 85	24 20 22	40 16 20	Еслш С2	0.5	19	31.4	22 3.1 6.3	1.6		3.3		Выбор.санрубка
		подлесок: БЗН, Р, ЧР, Ж Средний Класс пожарной опасности 3 Краснокнижные растения: Ландыш майский, Фиалка топяная Рекреационная х-ка: тип ландшафта П/открыт рав. разм., эстетическая оценка 3, рекреационная оценка Низкая, Средней устойчивости, проходимость Плохая, просматриваемость Средняя, треб. значит. регулир. рекреации Особенности: Состав неоднородный, Полнота неравномерная, Насаждение разновозрастное, Размещение подроста груп.																
12	1.8	Вырубка Единичные деревья 10С+Б		27	С Б	90	27	40	1 Сслм В2	0.5			0.9			1.8		Уборка неликв.др Лес.культуры
		подлесок: Р, БЗН, ЧР, МЛ Средний Класс пожарной опасности 3 количество пней 300, в том числе пней сосны 280, диаметр пней 40 Культуры: год создания л/к 2012, Без подг.почвы, Посадка ручная, состояние Неудовлетворительные Краснокнижные растения: Ландыш майский Рекреационная х-ка: тип ландшафта Открытый с дерев., эстетическая оценка 3, рекреационная оценка Низкая Особенности: Площадь захламлена, Размещение подроста груп.																

Алексеевский лесопарк — Функциональная зона: Особо охраняемая зона — Квартал 13

N выдела	Площадь, га	Состав. Покров, почва, рельеф, особ. выд. Исхожд. Хар. лесн. культур: Кадастров. оценка	Подр.	Подл.	Ярус	Элемент	Возраст	Высота	Диаметр	Кл. бон.	Гр. поч.	Тип леса	Полнота	Запас сырораст. леса, дес.кбм: Сумм на 1 га пл сеч.:	Кл. Запас на выделе, дес.кбм: общий	по выдел	Состояние насаждения: порн	хоз	Единичн. деревья: общий	Захламленность: лик	Хозяйственные мероприятия: вида
1	2	3	4	5	6	7	8	9	10	11	12	13	14	15	16	17	18	19	20	21	22	23	24
13	0.8	6С3Е1Б	1	24	С	100	26	36	5	3	2	Ечрш	0.5	19	16	9.6				0.8			
					Е	60	20	20				С3				4.8							
					Б		21	24								1.6							

подрост: 10Е (15) 3 м, 1 тыс.шт/га, благонадежный
подлесок: Р, БЗН, КРЛ Густой
Класс пожарной опасности 4
Краснокнижные растения: Ландыш майский
Рекреационная х-ка: тип ландшафта Закрыт. вертик.сомкн, эстетическая оценка 2, рекреационная оценка Средняя, Устойчивые, проходимость Средняя, просматриваемость Средняя, треб. незначит. регулир. рекреации
Особенности: Насаждение разновозрастное, Размещение подроста груп., Насаждение пройдено рубкой

14 0.1 Тропа

-

Класс пожарной опасности 5
Земли линейного протяжения: ширина 1.0 м, протяженность 0.93 км

15 0.1 Канава мелиоратив.

-

Класс пожарной опасности 5
Земли линейного протяжения: ширина 2.0 м, протяженность 0.71 км

16 0.5 Просеки квартальные

-

Класс пожарной опасности 5
Земли линейного протяжения: ширина 4.0 м, протяженность 1.33 км

17 0.1 Границы окружные

-

Класс пожарной опасности 5
Земли линейного протяжения: ширина 2.0 м, протяженность 0.33 км

Алексеевский лесопарк | Функциональная зона: Особо охраняемая зона | Квартал 13

N выдела	Площадь, га	Состав. Покров, рельеф, исхожд. Хар. лесн. культур. Кадастров. оценка	Подр. почва, особ. Кат. земель	Подл. выд. Сомкн. Яр	Я: Вы- ре- со- та ус а	Элемент леса	Воз: Вы- ра ст	Ди: Кл. Гр. Бо: ам во во ни	Тип леса ТЛУ	Полн: ота Запас сырораст. леса, дес.кбм Сумм: на 1 га	Кл. Запас на выделе, дес.кбм: то: общий	по составляющим породам	Кл. Запас на выделе, дес.кбм: то: ва: рн:	по составляющим породам	су- хо-	Кл. Запас на выделе, дес.кбм: то: ре- еди- нич-	по составляющим породам	Кл. Запас на выделе, дес.кбм: то: захламлен. общий	по составляющим породам	Кл. Запас на выделе, дес.кбм: то: лик- вида	по составляющим породам	Хозяйственные мероприятия
1	2	3	4	5	6	7	8	9	10	11	12	13	14	15	16	17	18	19	20	21	22	23	24
18	0.2	Дорога автом.грунтовая																					
														-									
		Класс пожарной опасности 5																					
		Земли линейного протяжения: ширина 4.0 м, протяженность 0.65 км																					
		Итого по категории																					
	42.8													758		43		4		70			
		По составляющим породам																					
														С	601								
														Е	101								
														Б	56								
		Итого по кварталу																					
	42.8													758		43		4		70			
		По составляющим породам																					
														С	601								
														Е	101								
														Б	56								

О т м е т к а о б и з м е н е н и я х п о с л е л е с о у с т р о й с т в а

N выдела	Площадь выдела	Наименование выполненного мероприятия, иного воздействия; изменение кат. земли; хозяйства	Год проведения (возд.)	Объемные показатели мероприятия, га, м3	Подпись лица произведшего запись

Алексеевский лесопарк | Функциональная зона: Особо охраняемая зона | Квартал 14

N выдела	Площадь, га	Состав. Покров, почва, рельеф, особ. выд. Исхожд. Хар. лесн. культур: Кадастров. оценка	Ярус	Элемент леса	Возраст	Высота	Диаметр	Кл. сомкн.	Гр. устойч.	Бонитет	Тип леса	Полнота	Запас сырораст. Сумм: на 1 га	Кл. Запас на выделе, дес.кбм: общий	по составляющ.	Запас захламлен.: по сост.	Хозяйственные мероприятия: по стояд.	по дин. стар.	Единицы учета: общий	Единицы учета: лик-ных	Единицы учета: вида
1	5.5	10Б	1	3	Б	10	3	2	1	1	1	Сслм В2	0.7	1	5.6	5.6					
		подлесок: Р, ЛЩ Средний Класс пожарной опасности 4 Культуры: год создания л/к 2012, Без подг.почвы, Посадка ручная, состояние Неудовлетворительные Рекреационная х-ка: тип ландшафта Закрыт. гориз. сомкн, эстетическая оценка 2, рекреационная оценка Средняя, Устойчивые, проходимость Средняя, просматриваемость Средняя, треб. незначит. регулир. рекреации																			
2	0.3	Редина естественная Единичные деревья 10Б		18	- Б	60	18	16			2	Сдм В4		2		0.6					
		Класс пожарной опасности 3 Рекреационная х-ка: тип ландшафта Открытый с дерев., эстетическая оценка 3, рекреационная оценка Низкая Особенности: Площадь затоплена, Провед.мер-тий хоз.нецелесообразно																			
3	0.5	10Б+С,Е	1	18	Б С Е	60	18	16	6	2	3	Сдм В4	0.5	10	4.8	4.8					
		подлесок: ИВК Редкий Класс пожарной опасности 5 Рекреационная х-ка: тип ландшафта Закрыт. гориз. сомкн, эстетическая оценка 2, рекреационная оценка Средняя, Устойчивые, проходимость Хорошая, просматриваемость Средняя, требуется строгий режим рекреации																			
4	2.1	9С1Е	1	27	С Е	90	27 26	32 32	5	3	1	Сслм В2	0.8	37	77.3	69.6 7.7				Проходн.1 оч. 10%	
		подрост: 10Е (20) 2 м, 1 тыс.шт/га, благонадежный подлесок: Р, ЛЩ Средний Класс пожарной опасности 3 Краснокнижные растения: Ландыш майский Рекреационная х-ка: тип ландшафта Закрыт. гориз. сомкн, эстетическая оценка 2, рекреационная оценка Средняя, Средней устойчивости, проходимость Средняя, просматриваемость Средняя, регулирование рекреации не требуется																			

Алексеевский лесопарк Функциональная зона: Особо охраняемая зона Квартал 14

N вы-де-ла	Площадь, га	Состав.Подр.Подл.:Покров,почва, рельеф,особ.выд.Про:исхожд.Кат.земель:Хар.лесн. культур:Кадастров.оценка	Я:Р:У:С:а	Вы-сота Яр ус	Элемент: лесa	Воз:ра:ст	Вы-:со-:та	Ди:ам:ет:р	Кл.Гр.Бо:зр:зр:ас:та	Кл.Гр.Бо:зр:зр:ас:та	Кл.Гр.Бо:зр:зр:ас:та	Тип леса ТЛУ	Полн:ота : Сумм: на а пл: 1 га	Запас сырораст. : леса, дес.кбм	Запас сырораст. : леса, дес.кбм	Кл. Запас на выделе, дес.кбм: то:ва:рн:ва:рн	Кл. Запас на выделе, дес.кбм: то:ва:рн:ва:рн	Кл. Запас на выделе, дес.кбм: то:ва:рн:ва:рн	Кл. Запас на выделе, дес.кбм: то:ва:рн:ва:рн	Кл. Запас на выделе, дес.кбм: то:ва:рн:ва:рн	Хозяйственные мероприятия
1	2	3	4	5	6	7	8	9	10	11	12	13	14	15	16	17	18	19	20	21	22	23
5	0.4	10С	1	30	С	110	30	44	6	4	1	Сслм В2	0.4	22	9.7	9.7						

подлесок: Р, БЗН Средний
Класс пожарной опасности 3
Рекреационная х-ка: тип ландшафта П/открыт груп. разм., эстетическая оценка 2, рекреационная оценка Средняя, Устойчивые, проходимость Средняя, просматриваемость Средняя, треб. незначит. регулир. рекреации

6	1.5	10Б+Е	1	2	Б Е	5	2	2	1	1	1	Сслм В2	0.4	0.4	0.6	0.6		0.7			1.5	

Единичные деревья

		10С		30	С	110	30	44						0.5						0.7		

Класс пожарной опасности 4
Рекреационная х-ка: тип ландшафта П/открыт груп. разм., эстетическая оценка 2, рекреационная оценка Средняя, Устойчивые, проходимость Хорошая, просматриваемость Хорошая, регулирование рекреации не требуется
Особенности: Полнота неравномерная

7	2.2	10С+Б,Е	1	30	С Б Е	110 90	30	44	6	4	1	Сслм В2	0.4	22	48	48		2.2			2.2	

подлесок: Р, ЛЩ Средний
Класс пожарной опасности 3
Рекреационная х-ка: тип ландшафта П/открыт груп. разм., эстетическая оценка 2, рекреационная оценка Средняя, Устойчивые, проходимость Средняя, просматриваемость Средняя, треб. незначит. регулир. рекреации

8	0.7	Вырубка			С																	Лес.культуры

Единичные деревья

											1	Сслм										
		10С		29	С	110	29	44				В2		1						0.7		

Класс пожарной опасности 3
Рекреационная х-ка: тип ландшафта Открытый с дерев., эстетическая оценка 2, рекреационная оценка Средняя

Алексеевский лесопарк | Функциональная зона: Особо охраняемая зона | Квартал 14

N выд.	Площадь, га	Состав. Подр. Подл. Покров, почва, рельеф, особ. выд. Исхожд. Хар. лесн. культур: Кадастров. оценка	Ярус	Элемент леса	Возраст	Высота	Диаметр	Класс. бонитет	Тип леса	Полнота	Запас сырораст. леса, дес.кбм: Сумм. на 1 га	Кл. Запас на выделе, дес.кбм: общий	по породам	Кл. товарности	Кл. состояния	Кл. устойчивости	Запасы захламленности: общий	ликвидная	Хозяйственные мероприятия: вид
9	1.5	Ветровальник Единичные деревья 9С1Б+Е	С С Б Е	29	110 80	30 23	40 28	1	Сслм В2	0.8 2.1		6 2.9 0.3						Выбор.санрубка Лес.культуры
		подрост: 10Е (30) 3 м, 2 тыс.шт/га, благонадежный Класс пожарной опасности 3 Повреждения насаждения: Ветровалом, Ель, Сильная поврежденность Рекреационная х-ка: тип ландшафта Открытый с дерев., эстетическая оценка 3, рекреационная оценка Низкая, Пониженной устойчивости, проходимость Плохая, просматриваемость Средняя, требуется строгий режим рекреации																
10	0.3	10Б Класс пожарной опасности 5 Рекреационная х-ка: тип ландшафта П/открыт груп. разм., эстетическая оценка 3, рекреационная оценка Низкая, Средней устойчивости, проходимость Плохая, просматриваемость Плохая, треб. значит. регулир. рекреации		1	12	Б	35	12	10	4 2 3	Сдм В4	0.5	6	2	2				
11	0.2	10Б Класс пожарной опасности 5 Рекреационная х-ка: тип ландшафта П/открыт груп. разм., эстетическая оценка 2, рекреационная оценка Средняя, Устойчивые, проходимость Плохая, просматриваемость Средняя, треб. незначит. регулир. рекреации		1	3	Б	10	3	2	1 1 2	Сдм В4	0.5	1	0.2	0.2				
12	4.1	9С1Е+Б подрост: 10Е (30) 3 м, 2 тыс.шт/га, благонадежный подлесок: Р, ЛЩ, МЛ Средний Класс пожарной опасности 3 Краснокнижные растения: Ландыш майский Рекреационная х-ка: тип ландшафта П/открыт груп. разм., эстетическая оценка 2, рекреационная оценка Средняя, Устойчивые, проходимость Плохая, просматриваемость Средняя, треб. незначит. регулир. рекреации Особенности: Полнота неравномерная	С Е Б	1	30	С Е Б	110 29	30 40	48	6 4 1	Сслм В2	0.5	27	111.5 11.2	100.3	4.1		4.1	

Алексеевский лесопарк | Функциональная зона: Особо охраняемая зона | Квартал 14

N выдела	Площадь, га	Состав. Покров, рельеф, исходд. Хар. лесн. культур. Кадастров. оценка	Подр. Подл. почва, особ. выд. Кат. земель	Я: Вы- ре- Про: Ста- Яр ус а	Элемент	Возр.	Вы- сота	Ди- ам	Кл. Бон.	Гр. Бон.	Тип леса ТЛУ	Полнота	Запас сырораст. леса, дес.кбм: Сумм. на 1 га пл. сеч.: га	Кл. Запас на выделе, дес.кбм: общий по выдел	Запас на выделе, дес.кбм: Хозяйственные мероприятия: вид	Запас на выделе, дес.кбм: захламлен.: общий	Запас на выделе, дес.кбм: захламлен.: лик- нич- ных дер.	Запас на выделе, дес.кбм: Хозяйственные мероприятия: вид
1	2	3	4	5	6	7	8	9	10	11	12	13	14	15	16	17	18	19
13	1.4	Вырубка Единичные деревья 10С	С	30	С	110	30	44	1	Сслм В2		0.5	0.7	0.7			Лес.культуры	

Класс пожарной опасности 3
количество пней 300
Рекреационная х-ка: тип ландшафта Открытый с дерев., эстетическая оценка 2, рекреационная оценка Средняя

14	0.0	Тропа											-					

Класс пожарной опасности 5
Земли линейного протяжения: ширина 1.0 м, протяженность 0.49 км

15	0.1	Канава мелиоратив.											-					

Класс пожарной опасности 5
Земли линейного протяжения: ширина 2.0 м, протяженность 0.73 км

16	0.4	Просеки квартальные											-					

Класс пожарной опасности 5
Земли линейного протяжения: ширина 4.0 м, протяженность 0.98 км

17	0.1	Границы окружные											-					

Класс пожарной опасности 5
Земли линейного протяжения: ширина 2.0 м, протяженность 0.66 км

Алексеевский лесопарк | Функциональная зона: Особо охраняемая зона | Квартал 14

N выдела	Площадь, га	Состав. Покров, рельеф, исхожд. Хар. лесн. культур. Кадастров. оценка	Подр. почва, особ. Кат. земель	Подл. выд. Яр	Элемент леса	Возраст	Вы-сота	Ди-ам	Кл. бон.	Гр. поч.	Бо-ни-тет	Тип леса ТЛУ	Полнота	Запас сырораст. Сумм: на 1 га	Кл. Запас на выделе, дес.кбм: общий	по составляющим породам	Запас на выделе, дес.кбм: по ярусам	Запас на выделе, дес.кбм: по ед. учету	Захламленность: общий	Захламленность: лик-вида	Хозяйственные мероприятия
1	2	3	4	5	6	7	8	9	10	11	12	13	14	15	16	17	18	19	20	21	22	23	24
18	0.1	Дорога автом.грунтовая																					
		-																					
		Класс пожарной опасности 5																					
		Земли линейного протяжения: ширина 4.0 м, протяженность 0.31 км																					
		Итого по категории																					
	21.6													260		8		6	15				
		По составляющим породам																					
															С	228							
															Е	19							
															Б	13							
		Итого по кварталу																					
	21.6													260		8		6	15				
		По составляющим породам																					
															С	228							
															Е	19							
															Б	13							

Отметка об изменениях после лесоустройства

N выдела	Площадь выдела	Наименование выполненного мероприятия, иного воздействия; изменение категории земли; хозяйства	Год проведения (возобновления)	Объемные показатели мероприятия, га, м3	Подпись лица произведшего запись	N выдела	Площадь выдела	Наименование выполненного мероприятия, иного воздействия; изменение категории земли; хозяйства	Год проведения (возобновления)	Объемные показатели мероприятия, га, м3	Подпись лица произведшего запись

Алексеевский лесопарк Функциональная зона: Особо охраняемая зона Квартал 15

N выдела	Площадь, га	Состав.Подр.Подл.Покров,почва, рельеф,особ.выд.Происхожд.Кат.земель:Хар.лесн. культур:Кадастров.оценка	Я:Р:У:С	Высота:Ярус:а	Элемент:леса	Возраст	Высота	Диаметр	Кл.Гр.Бонит	Кл.Гр.Бонит	Тип леса ТЛУ	Полнота:Сумма пл. сеч.	Запас сырораст. леса, дес.кбм:на 1 га	Запас сырораст. леса, дес.кбм:общий на выдел	Запас сырораст. леса, дес.кбм:по составляющ	Кл. Запас на выделе, дес.кбм:товарн:ос:ти	Запас на выделе, дес.кбм:сухостоя:стар.	Запас на выделе, дес.кбм:редин	Запас на выделе, дес.кбм:единичных дер.	Запас на выделе, дес.кбм:захламлен.:общий	Запас на выделе, дес.кбм:захламлен.:лик-вида	Хозяйственные мероприятия
1	2	3	4	5	6	7	8	9	10	11	12	13	14	15	16	17	18	19	20	21	22	23	24
1	0.2	Вырубка			С						1	Сслм В2											Лес.культуры
		Класс пожарной опасности 3 количество пней 100 Рекреационная х-ка: тип ландшафта Открытый с дерев., эстетическая оценка 3, рекреационная оценка Низкая																					
2	1.9	9С1Е	1	30	С Е	110	30 28	48 40	6	4	1	Сслм В2	0.4	22	42	37.8 4.2	1.9			1.9			
		подрост: 10Е (10) 2 м, 2 тыс.шт/га, благонадежный подлесок: Р, ЛЩ Средний Класс пожарной опасности 3 Рекреационная х-ка: тип ландшафта П/открыт груп. разм., эстетическая оценка 2, рекреационная оценка Средняя, Устойчивые, проходимость Средняя, просматриваемость Средняя, треб. незначит. регулир. рекреации																					
3	6.0	Культуры лесные 6С2Е2Б	1	25	С Е Б	70	25 24 25	24 24 24	4	2	1	Счрм В3	0.8	32	193.6	116.2 38.7 38.7	3			3			Проходн.1 оч. 20%
		Класс пожарной опасности 4 Культуры: год создания л/к 1948, состояние Удовлетворительные Краснокнижные растения: Ландыш майский Рекреационная х-ка: тип ландшафта Закрыт. гориз. сомкн, эстетическая оценка 1, рекреационная оценка Средняя, Устойчивые, проходимость Средняя, просматриваемость Средняя, регулирование рекреации не требуется																					
4	4.6	Культуры лесные 7Б2С1Е	1	25	Б С Е	70	25 25 24	24 28 24	7	3	1	Счрм В3	0.8	26	118.6	83 23.7 11.9	2.3			2.3			Проходн.1 оч. 20%
		Класс пожарной опасности 4 Культуры: год создания л/к 1948, состояние Хорошие Краснокнижные растения: Техническое сырье, % покрытия 3 Рекреационная х-ка: тип ландшафта Закрыт. гориз. сомкн, эстетическая оценка 1, рекреационная оценка Средняя, Повышенной устойчивости, проходимость Средняя, просматриваемость Средняя, регулирование рекреации не требуется																					

Алексеевский лесопарк Функциональная зона: Особо охраняемая зона Квартал 15

```
: N :Пло- :Состав.Подр.Подл.:Я:Вы- :Эле-:Воз:Вы-:Ди:Кл.Гр.Бо: Тип  :Полн:Запас сырораст. :Кл. Запас на выделе, дес.кбм:                 :
:вы-:щадь,:Покров,почва, ре-:Р:со- :мент:   :   :ам:во:во:ни:      :ота : леса, дес.кбм  :то:-------------------------:                 :
:де-:     :льеф,особ.выд.Про:У:та  :    :ра :со-:ет:зр:зр:те: леса :----:----------------:ва:су- :ре- :еди-:захламлен.:Хозяйственные    :
:ла : га  :исхожд.Кат.земель:С:Яр  :ле- :   :   :р :ас:ас:т :      :Сумм: на :общий:по   :рн:хо- :    :нич-:----------:                 :
:   :     :Хар.лесн. культур: :ус  :са  :ст :та :  :та:та:  :      :а пл: 1  :на   :соста:ос:стоя:дин :ных :общий:лик-:мероприятия      :
:   :     :Кадастров.оценка : :а   :    :   :   :  :  :  :  : ТЛУ  :сеч.: га :выдел:вляющ:ти:стар.    :дер.:     :вида:                 :
: 1 :  2  :         3       :4: 5  :  6 : 7 : 8 : 9:10:11:12:  13  : 14 : 15 :  16 : 17  :18: 19 : 20 : 21 : 22  : 23 :     24          :
5   15.1  6С2Е2Б            1  29   С    120 30  48 6  4  1  Счрм   0.6  31   467.2 280.4    15.1           15.1
                                    Е        27  40          В3                    93.4
                                    Б    90  27  32                                93.4
          подрост: 10Е (30) 3 м, 3 тыс.шт/га, благонадежный
          подлесок: Р, ЧР Средний
          Класс пожарной опасности 4
          Краснокнижные растения: Ландыш майский
          Рекреационная х-ка: тип ландшафта Закрыт. гориз. сомкн, эстетическая оценка 2, рекреационная оценка Средняя, Устойчивые,
          проходимость Средняя, просматриваемость Средняя, треб. незначит. регулир. рекреации

6   0.1   Насаждение погибшее       Е                                                                                  Сплош.санрубка
          Погибшее насаждение                                  1  Еслш                          0.7            0.04    100%
          10Е                  26   Е    90  26  28          С2               0.7   0.7      10                        Лес.культуры

          Класс пожарной опасности 3
          Повреждения насаждения: Энтомовредители, Ель, Типограф, Сильная поврежденность
          Рекреационная х-ка: тип ландшафта Закрыт. гориз. сомкн, эстетическая оценка 3, рекреационная оценка Низкая, Пониженной
          устойчивости, проходимость Плохая, просматриваемость Плохая, требуется строгий режим рекреации

7   0.6   Вырубка                  С                                                                                  Лес.культуры
          Единичные деревья                                   1  Сслм
          10С                  31   С    120 31  48          В2          1                             0.6

          подрост: 10Е (10) 1 м, 1.1 тыс.шт/га, благонадежный
          Класс пожарной опасности 3
          Рекреационная х-ка: тип ландшафта Открытый без дер., эстетическая оценка 2, рекреационная оценка Средняя

8   6.9   Вырубка                  С                                                                                  Лес.культуры
          Единичные деревья                                   1  Сслм
          6С4Б                 29   С    120 30  48          В2          1                             4.1
                                    Б    90  27  32                                                    2.8
          подрост: 10Е (10) 1 м, 1 тыс.шт/га, благонадежный
          Класс пожарной опасности 3
          количество пней 120
          Рекреационная х-ка: тип ландшафта Открытый с дерев., эстетическая оценка 2, рекреационная оценка Средняя
```

Алексеевский лесопарк | Функциональная зона: Особо охраняемая зона | Квартал 15

N выд.	Площадь, га	Состав. Подр. Подл. Покров, почва, рельеф, особ. выд. Хар. лесн. культур. Кадастров. оценка	Я	Выс	Элемент леса	Возр	Выс	Диам	Кл. бон.	Гр. поч.	Бон. ни.	Тип леса	Полн.	Запас сырораст. Сумм на 1 га	Кл. Запас на выделе, дес.кбм: общий	по сост	Запас на выделе, дес.кбм: по ярусам: хоз.	дин.	Захламленность: общий	Захламленность: лик.	Хозяйственные мероприятия
1	2	3	4	5	6	7	8	9	10	11	12	13	14	15	16	17	18	19	20	21	22	23	24
9	5.4	Ветровальник Единичные деревья 8С1Е1Б		26	С Е Б	80 60 90	27 18 27	32 20 25				1 Сслм В2		2.3		4.3		10 1.2 1.2			43		Выбор.санрубка Лес.культуры
		Класс пожарной опасности 3 Повреждения насаждения: Ветровалом, Ель, Сильная поврежденность Рекреационная х-ка: тип ландшафта Открытый с дерев., эстетическая оценка 3, рекреационная оценка Низкая, Пониженной устойчивости, проходимость Плохая, просматриваемость Плохая, требуется строгий режим рекреации																				
10	1.3	10С+Б подлесок: Р, ЛЩ Густой Класс пожарной опасности 3 Рекреационная х-ка: тип ландшафта П/открыт груп. разм., эстетическая оценка 2, рекреационная оценка Средняя, Устойчивые, проходимость Средняя, просматриваемость Средняя, треб. незначит. регулир. рекреации Особенности: Полнота неравномерная	1	31	С Б	120 90	31	48	6	4	1	Сслм В2	0.4	23	29	29						
11	1.0	Ветровальник Единичные деревья 8С1Е1Б		28	С Е Б	120 80 90	28 27 28	48 24 32				1 Сслм В2		3		0.6		2.4 0.3 0.3			10		Выбор.санрубка Лес.культуры
		Класс пожарной опасности 3 Повреждения насаждения: Ветровалом, Ель, Сильная поврежденность Рекреационная х-ка: тип ландшафта Открытый с дерев., эстетическая оценка 3, рекреационная оценка Низкая, Пониженной устойчивости, проходимость Плохая, просматриваемость Плохая, требуется строгий режим рекреации																				
12	0.3	Просеки квартальные - Класс пожарной опасности 5 Земли линейного протяжения: ширина 4.0 м, протяженность 0.80 км																				

Алексеевский лесопарк — Функциональная зона: Особо охраняемая зона — Квартал 15

N выдела	Площадь, га	Состав. Покров, рельеф, исходжд. Хар. лесн. культур. Кадастров. оценка	Подр. почва, особ. выд. Кат. земель	Подл. Про	Я: Р: У: С:	Вы-сота	Элемент леса	Воз-ра-ст	Вы-со-та	Ди-ам	Кл. бо-ни	Гр. во-т	Тип леса	Полнота	Запас сырораст. леса, дес.кбм: Сумм. на 1 га пл. сеч.: га	Кл. то:	Запас на выделе, дес.кбм: общий	по составляющим породам	Захламленность: общий	Захламленность: лик-вида	Хозяйственные мероприятия
1	2	3	4	5	6	7	8	9	10	11	12	13	14	15	16	17	18	19	20	21	22
13	0.2	Границы окружные																			
													-								
		Класс пожарной опасности 5																			
		Земли линейного протяжения: ширина 2.0 м, протяженность 0.86 км																			
14	0.7	Дорога автом.грунтовая																			
													-								
		Класс пожарной опасности 5																			
		Земли линейного протяжения: ширина 4.0 м, протяженность 1.89 км																			
		Итого по категории																			
	44.2														850		28		23	75	
		По составляющим породам																			
															С	487					
															Е	148					
															Б	215					
		Итого по кварталу																			
	44.2														850		28		23	75	
		По составляющим породам																			
															С	487					
															Е	148					
															Б	215					

Отметка об изменениях после лесоустройства

N выдела	Площадь выдела	Наименование выполненного мероприятия, иного воздействия; изменение категории земли; хозяйства	Год проведения (возобновления)	Объемные показатели мероприятия, га, м3	Подпись лица произведшего запись

Алексеевский лесопарк — Функциональная зона: Особо охраняемая зона — Квартал 16

N выд.	Площадь, га	Состав. Покров, почва, рельеф, особ. выд. Хар. лесн. культур. Кадастров. оценка	Ярус	Элемент леса	Возр.	Выс.	Диам.	Кл. бон.	Гр. поч.	Тип леса ТЛУ	Полнота	Запас сырораст. Сумм. на 1 га, м³	Кл. Запас на выделе, дес.кбм: общий	по сост.	рн: хоз. стоя.	Запас на выделе, дес.кбм: дин. старов.	единич. деревьев	захламлен.: общий	лик.	Хозяйственные мероприятия: вид
1	14.2	Ветровальник Единичные деревья 7С2Б1Е	28	С Б Е	80 80 25	28 29 28	32 28		1	Сслм В2	1.5	21.2	14.9 4.2 2.1				134.4			Выбор.санрубка Лес.культуры
		Класс пожарной опасности 3 Повреждения насаждения: Ветровалом, Ель, Сильная поврежденность Рекреационная х-ка: тип ландшафта Открытый с дерев., эстетическая оценка 3, рекреационная оценка Низкая, Пониженной устойчивости, проходимость Плохая, просматриваемость Плохая, требуется строгий режим рекреации																		
2	1.5	7Б3Е+С	1	30 Б Е С	90 110	29 31	32 36	9	4	1 Сслм В2	0.5	19 27.7	19.4 8.3		1.5		1.5			
		подлесок: Р, ЛЩ Средний Класс пожарной опасности 4 Рекреационная х-ка: тип ландшафта Закрыт. гориз. сомкн, эстетическая оценка 1, рекреационная оценка Средняя, Повышенной устойчивости, проходимость Средняя, просматриваемость Средняя, регулирование рекреации не требуется																		
3	1.6	8Б2Е+С	1	29 Б Е С	90 110	29 31	32 40	9	4	1 Сслм В2	0.4	15 23.4	18.7 4.7		1.6		1.6			
		подлесок: Р Средний Класс пожарной опасности 4 Краснокнижные растения: Ландыш майский Рекреационная х-ка: тип ландшафта П/открыт груп. разм., эстетическая оценка 2, рекреационная оценка Средняя, Устойчивые, проходимость Плохая, просматриваемость Средняя, треб. незначит. регулир. рекреации																		

Алексеевский лесопарк — Функциональная зона: Особо охраняемая зона — Квартал 16

N выдела	Площадь, га	Состав. Покров, рельеф, исходжд. Хар. лесн. культур. Кадастров. оценка	Подр.	Подл.	Ярус	Высота, м	Элемент	Возраст, лет	Вы-сота, м	Диаметр, см	Кл. сомк.	Гр. ест.	Бонитет	Тип леса, ТЛУ	Полнота	Запас сырораст. леса, дес.кбм: Сумм. на 1 га	Кл. то: общий по выдел	Запас на выделе, дес.кбм: на 1 га: сосна	ва: сосна	су-хостой	ре-дин	еди-нич- ных	Захламленность: общий	Захламленность: лик-вида	Хозяйственные мероприятия
1	2	3	4	5	6	7	8	9	10	11	12	13	14	15	16	17	18	19	20	21	22	23	24		
4	1.5	9Б1Е	1	26	Б	70	27	24	7	3	1	Сслм	0.6	20	30.2	27.2		0.8					0.8		
					Е	110	20	36				В2				3									
		10Е	2	13	Е	45	13	12					0.4	8	12.1	12.1									
		подлесок: Р, ЛЩ Редкий Класс пожарной опасности 4 Краснокнижные растения: Ландыш майский Рекреационная х-ка: тип ландшафта Закрыт. вертик.сомкн, эстетическая оценка 2, рекреационная оценка Средняя, Устойчивые, проходимость Средняя, просматриваемость Средняя, регулирование рекреации не требуется																							
5	4.2	7Б2Е1С	1	29	Б	90	28	28	9	4	1	Сслм	0.4	15	63	44.1		4.2					4.2		
					Е	110	30	36				В2				12.6									
					С		31	44								6.3									
		10Е	2	15	Е	50	15	14					0.4	9	37.8	37.8									
		подлесок: Р, ЛЩ, МЛ Густой Класс пожарной опасности 4 Краснокнижные растения: Ландыш майский Рекреационная х-ка: тип ландшафта Закрыт. вертик.сомкн, эстетическая оценка 1, рекреационная оценка Средняя, Устойчивые, проходимость Средняя, просматриваемость Средняя, треб. незначит. регулир. рекреации																							
6	0.2	Поляна для отдыха -																							
		Класс пожарной опасности 2 Рекреационная х-ка: тип ландшафта Открытый с дерев., эстетическая оценка 1, рекреационная оценка Высокая, проходимость Хорошая, просматриваемость Хорошая																							

Алексеевский лесопарк | Функциональная зона: Особо охраняемая зона | Квартал 16

N выдела	Площадь, га	Состав. Покров, почва, рельеф, особ. выд. Исхожд. Хар. лесн. культур: Кадастров. оценка	Ярус	Элемент леса	Возраст, лет	Высота, м	Диаметр, см	Кл. бонитета	Гр. возобн.	Тип леса	Полнота	Запас сырораст. леса, дес.кбм: Сумм. на 1 га	Запас сырораст. леса, дес.кбм: общий по выдел	Кл. Запас на выделе, дес.кбм: товарная часть: сортименты: ва:су-рн:хо-	Кл. Запас на выделе, дес.кбм: товарная часть: сортименты: ре-ди-нич-	Захламленность: общий	Захламленность: лик-вида	Хозяйственные мероприятия
1	2	3	4	5	6	7	8	9	10	11	12	13	14	15	16	17	18	19	20	21	22	23	24
7	3.9	6Б3Е1С+Е	1	30	Б	90	29	32	9	4	1	Сслм	0.4	15	58.2	34.9		3.9				3.9	
					Е	110	30	36				В2				17.5							
					С		31	44								5.8							
					Е	70																	
		подлесок: Р, ЛЩ, МЛ Средний Класс пожарной опасности 4 Повреждения насаждения: Энтомовредители, Ель, Типограф, Средняя поврежденность Краснокнижные растения: Ландыш майский Рекреационная х-ка: тип ландшафта П/открыт груп. разм., эстетическая оценка 2, рекреационная оценка Средняя, Устойчивые, проходимость Средняя, просматриваемость Средняя, треб. незначит. регулир. рекреации																					
8	0.6	Поляна для отдыха														-							
		Класс пожарной опасности 2 Культуры: год создания л/к 2012, Однокр. дискование, Посадка ручная, расстояние между рядами 5 м, расстояние в ряду 4 м, 0.5 тыс. шт/га, состояние Неудовлетворительные Рекреационная х-ка: тип ландшафта Открытый без дер., эстетическая оценка 1, рекреационная оценка Высокая, проходимость Хорошая, просматриваемость Хорошая																					
10	0.6	6Е4В+Е	1	30	Е	120	31	40	6	4	1	Еслш	0.4	27	15.9	9.5		0.29				0.29	
					В	80	29	32				С2				6.4							
					Е	70																	
		Класс пожарной опасности 3 Рекреационная х-ка: тип ландшафта П/открыт груп. разм., эстетическая оценка 2, рекреационная оценка Средняя, Устойчивые, проходимость Средняя, просматриваемость Средняя, треб. незначит. регулир. рекреации																					

Алексеевский лесопарк — Функциональная зона: Особо охраняемая зона — Квартал 16

N выд.	Площадь, га	Состав. Покров, рельеф, Хар. лесн. культур, Кадастров. оценка	Ярус	Элемент	Возр.	Выс.	Диам.	Кл. бон.	Гр. зап.	Тип леса	Полн.	Запас, сумм. на 1 га	Сырораст. общий	Сырораст. по лесу	Кл. то: состояние	Запас на выделе, дес.кбм: сухостой	Захламленность: ред.	Захламленность: единичных	Хозяйственные мероприятия: общий	Хозяйственные мероприятия: лик.	Хозяйственные мероприятия: вида
1	2	3	4	5	6	7	8	9	10	11	12	13	14	15	16	17	18	19	20	21	22	23	24
11	0.8	Вырубка Погибшее насаждение 10Е		С Е	80	26	24			1	Сслм В2				0.4	0.4	0.42 0.5		1.3		Сплош.санрубка 100% Лес.культуры
		подрост: 10Е (10) 1 м, 0.5 тыс.шт/га, благонадежный подлесок: Р, МЛ Средний Класс пожарной опасности 1 количество пней 300 Рекреационная х-ка: тип ландшафта Закрыт. гориз. сомкн, эстетическая оценка 1, рекреационная оценка Средняя, Устойчивые, проходимость Средняя, просматриваемость Средняя, регулирование рекреации не требуется																					
12	0.4	Ветровальник Единичные деревья 10С+Б		С С Б	120	31	44			1	Сслм В2		0.8			0.4	0.45		7.6		Выбор.санрубка Лес.культуры
		Класс пожарной опасности 3 Повреждения насаждения: Ветровалом, Ель, Сильная поврежденность Рекреационная х-ка: тип ландшафта Открытый с дерев., эстетическая оценка 3, рекреационная оценка Низкая, Пониженной устойчивости, проходимость Плохая, просматриваемость Плохая, требуется строгий режим рекреации																					
13	0.8	8Б1Е1Е	1	25 Б Е Е	60 110 70	25 31 22	20 40 20	6	2	1	Сслм В2	0.6	19	14.6	11.6 1.5 1.5		0.38		0.8			
		подрост: 10Е (10) 1 м, 0.5 тыс.шт/га, благонадежный подлесок: Р, ЛЩ Средний Класс пожарной опасности 4 Рекреационная х-ка: тип ландшафта Закрыт. гориз. сомкн, эстетическая оценка 1, рекреационная оценка Средняя, Устойчивые, проходимость Средняя, просматриваемость Средняя, регулирование рекреации не требуется																					
14	0.1	Просеки квартальные		-																			
		Класс пожарной опасности 5 Земли линейного протяжения: ширина 4.0 м, протяженность 0.37 км																					

Алексеевский лесопарк Функциональная зона: Особо охраняемая зона Квартал 16

N выдела	Площадь, га	Состав.Подр.Подл.Покров,почва, рельеф,особ.выд.Происхожд.Кат.земель Хар.лесн. культур Кадастров.оценка	Я.Р.У.С.Яруса	Вы-сота	Элемент леса	Возраст	Вы-сота	Диаметр	Кл.Гр.Бонитет	Кл.Гр.Бонитет	Тип леса ТЛУ	Полнота	Запас сырораст. леса, дес.кбм Сумма пл. сеч.	Запас сырораст. леса, дес.кбм на 1 га	Запас сырораст. леса, дес.кбм общий на выдел	Запас сырораст. леса, дес.кбм по составляющ.	Кл. Запас на выделе, дес.кбм: Кл. товарн. ос.	Кл. Запас на выделе, дес.кбм: Запас на выделе, дес.кбм: сухостоя стар.	Кл. Запас на выделе, дес.кбм: Запас на выделе, дес.кбм: редин	Кл. Запас на выделе, дес.кбм: Запас на выделе, дес.кбм: единичных дер.	Кл. Запас на выделе, дес.кбм: Запас на выделе, дес.кбм: захламлен. общий	Кл. Запас на выделе, дес.кбм: Запас на выделе, дес.кбм: захламлен. лик-вида	Хозяйственные мероприятия
1	2	3	4	5	6	7	8	9	10	11	12	13	14	15	16	17	18	19	20	21	22	23	24

15 0.7 Дорога автом.грунтовая

-

Класс пожарной опасности 5
Земли линейного протяжения: ширина 4.0 м, протяженность 1.78 км

Итого по категории

31.0		282	35	22	156	

По составляющим породам

С	12
Е	108
В	6
Б	156

Алексеевский лесопарк | Функциональная зона: Хозяйственная зона | Квартал 16

N выдела	Площадь, га	Состав. Покров, рельеф, исходный. Хар. лесн. культур. Кадастров. оценка	Подр. почва, особ. Кат. земель	Подл. Прод. Сос. Ярус	Я: Вы- раст.	Элемент леса	Воз: Вы- раст.	Ди: Кл. Гр. Бо- ни-	Тип леса ТЛУ	Полнота	Запас сырораст. леса, дес.кбм: Сумм. на 1 га пл. сеч.: га	Кл. Запас на выделе, дес.кбм: общий по выдел	Кл. Запас на выделе, дес.кбм: по составляющим породам	Кл. Запас на выделе, дес.кбм: по составляющим породам	Кл. Запас на выделе, дес.кбм: по составляющим породам	Кл. Запас на выделе, дес.кбм: по составляющим породам	Кл. Запас на выделе, дес.кбм: по составляющим породам	Кл. Запас на выделе, дес.кбм: по составляющим породам	Кл. Запас на выделе, дес.кбм: по составляющим породам	Кл. Запас на выделе, дес.кбм: по составляющим породам	Кл. Запас на выделе, дес.кбм: по составляющим породам	Захламленность: общий	Захламленность: лик-вида	Хозяйственные мероприятия
1	2	3	4	5	6	7	8	9	10	11	12	13	14	15	16	17	18	19	20	21	22	23	24	
9	2.6	Линия электропередач																						Расчистка
		-																						
		Класс пожарной опасности 5 Земли линейного протяжения: ширина 50 м, Заросшая Рекреационная х-ка: тип ландшафта Открытый без дер., эстетическая оценка 2, рекреационная оценка Средняя																						
		Итого по категории																						
	2.6																							
		По составляющим породам																						
		Итого по кварталу																						
	33.6												282									35	22	156
		По составляющим породам																						
													С	12										
													Е	108										
													В	6										
													Б	156										

О т м е т к а о б и з м е н е н и я х п о с л е л е с о у с т р о й с т в а

N выдела	Площадь выдела	Наименование выполненного мероприятия, иного воздействия; изменение кат. земли; хозяйства	Год проведения (возд.)	Объемные показатели мероприятия, га, м3	Подпись лица произведшего запись	N выдела	Площадь выдела	Наименование выполненного мероприятия, иного воздействия; изменение кат. земли; хозяйства	Год проведения (возд.)	Объемные показатели мероприятия, га, м3	Подпись лица произведшего запись

Алексеевский лесопарк — Функциональная зона: Особо охраняемая зона — Квартал 17

N выдела	Площадь, га	Состав. Покров, рельеф, исходжд. Хар. лесн. культур. Кадастров. оценка	Ярус	Элемент леса	Возраст, лет	Высота, м	Диаметр, см	Кл. бонитета	Гр. полноты	Бонитет	Тип леса	Полнота	Запас сырораст. леса, дес.кбм: Сумм. на 1 га	Запас сырораст. леса, дес.кбм: общий по выдел	Кл. Запас на выделе, дес.кбм: порн.хозяйства	Кл. Запас на выделе, дес.кбм: сосн.древ.	Кл. Запас на выделе, дес.кбм: общий	Захламленность: единичных	Захламленность: общий лик-вида	Хозяйственные мероприятия
1	2.0	6С2Е2Б	1	С	120	32	44	6	4	1	Сслм	0.4	22	43.3	25.9		2		2	
				Е		30	40				В2				8.7					
				Б	60	25	20								8.7					
		подлесок: Р, Ж Средний Класс пожарной опасности 3 Рекреационная х-ка: тип ландшафта П/открыт груп. разм., эстетическая оценка 2, рекреационная оценка Средняя, Устойчивые, проходимость Средняя, просматриваемость Средняя, треб. незначит. регулир. рекреации																		
3	0.2	Поляна для отдыха													-					
		Класс пожарной опасности 2 Рекреационная х-ка: тип ландшафта Открытый с дерев., эстетическая оценка 1, рекреационная оценка Средняя, проходимость Хорошая, просматриваемость Хорошая																		
4	0.9	8Б2Е	1	Б	60	24	20	6	2	1	Сслм	0.6	18	15.5	12.4					
				Е		21	20				В2				3.1					
		подлесок: Р, Ж Средний Класс пожарной опасности 4 Краснокнижные растения: Ландыш майский Рекреационная х-ка: тип ландшафта Закрыт. гориз. сомкн, эстетическая оценка 1, рекреационная оценка Высокая, Устойчивые, проходимость Средняя, просматриваемость Средняя, треб. незначит. регулир. рекреации																		
5	1.8	8Б2Е+С	1	Б	80	29	24	8	4	1	Счрм	0.6	22	38.9	31.1	1.8		1.8		
				Е		30	28				В3				7.8					
				С	110															
		10Е	2	Е	50	20	16					0.4	14	24.8	24.8					
		подлесок: Р, ЛЩ Средний Класс пожарной опасности 4 Рекреационная х-ка: тип ландшафта Закрыт. вертик.сомкн, эстетическая оценка 1, рекреационная оценка Средняя, Устойчивые, проходимость Средняя, просматриваемость Средняя, регулирование рекреации не требуется																		

Алексеевский лесопарк Функциональная зона: Особо охраняемая зона Квартал 17

N выдела	Площадь, га	Состав.Подр.Подл.Покров,почва, рельеф,особ.выд.Происхожд.Кат.земель Хар.лесн. культур Кадастров.оценка	Я Р У С	Высота Яруса	Элемент леса	Возраст	Высота	Диаметр	Кл.Гр.Бонит	Кл.Гр.Бонит	Тип леса ТЛУ	Полнота Сумма пл. сеч.	Запас сырораст. леса, дес.кбм на 1 га	Запас сырораст. леса, дес.кбм общий на выдел	Запас сырораст. леса, дес.кбм по составляющ.	Кл. Запас на выделе, дес.кбм: Кл. товарн. ос. ти	Кл. Запас на выделе, дес.кбм: Кл. сухостоя стар.	Кл. Запас на выделе, дес.кбм: Кл. ре-дин	Кл. Запас на выделе, дес.кбм: Кл. единичных дер.	Кл. Запас на выделе, дес.кбм: Кл. захламлен. общий	Кл. Запас на выделе, дес.кбм: Кл. захламлен. лик-вида	Хозяйственные мероприятия
1	2	3	4	5	6	7	8	9	10	11	12	13	14	15	16	17	18	19	20	21	22	23	24
6	7.4	3Е2С2Е3Б+Е	1	29	Е	120	31	40	6	4	1	Еслш	0.4	25	185.5	55.6		7.4			7.4		
					С		32	48				С2				37.1							
					Е	80	24	20								37.1							
					Б	90	29	32								55.7							
					Е	50																	
		подрост: 10Е (20) 3 м, 1 тыс.шт/га, благонадежный																					
		Класс пожарной опасности 3																					
		Рекреационная х-ка: тип ландшафта Закрыт. вертик.сомкн, эстетическая оценка 1, рекреационная оценка Средняя, Устойчивые, проходимость Средняя, просматриваемость Средняя, регулирование рекреации не требуется																					
7	15.0	4Е3С2Е1Б	1	30	Е	120	31	44	6	4	1	Еслш	0.5	32	481.6	192.6		15			15		
					С		32	48				С2				144.5							
					Е	75	24	24								96.3							
					Б	90	28	28								48.2							
		подрост: 10Е (30) 5 м, 1 тыс.шт/га, благонадежный																					
		подлесок: Р, ЛЩ Средний																					
		Класс пожарной опасности 3																					
		Повреждения насаждения: Энтомовредители, Ель, Типограф, Средняя поврежденность																					
		Краснокнижные растения: Малина																					
		Рекреационная х-ка: тип ландшафта Закрыт. гориз. сомкн, эстетическая оценка 1, рекреационная оценка Средняя, Средней устойчивости, проходимость Средняя, просматриваемость Плохая																					
8	1.2	Вырубка			С																		Сплош.санрубка
		Единичные деревья									1	Сслм						1.2			2.5		100%
		10С+Е		31	С	120	31	48				В2		0.5						0.6			Лес.культуры
					Е																		
		Класс пожарной опасности 1																					
		количество пней 300																					
		Рекреационная х-ка: тип ландшафта Открытый с дерев., эстетическая оценка 2, рекреационная оценка Средняя, Устойчивые, проходимость Плохая, просматриваемость Средняя, треб. незначит. регулир. рекреации																					

Алексеевский лесопарк Функциональная зона: Особо охраняемая зона Квартал 17

N выдела	Площадь, га	Состав.Подр.Подл.Покров,почва, рельеф,особ.выд.Происхожд.Кат.земель Хар.лесн. культур Кадастров.оценка	Я Р У С	Высота Яруса	Элемент леса	Возраст	Высота	Диаметр	Кл.Гр.Бонит	Кл.Гр.Бонит	Тип леса ТЛУ	Полнота Сумма пл. сеч.	Запас сырораст. леса, дес.кбм на 1 га	Запас сырораст. леса, дес.кбм общий на выдел	Запас сырораст. леса, дес.кбм по составляющ.	Кл. Запас на выделе, дес.кбм: то: варн: ос: ти	Кл. Запас на выделе, дес.кбм: сухостоя: стар.	Кл. Запас на выделе, дес.кбм: ре-дин	Кл. Запас на выделе, дес.кбм: единичных дер.	Кл. Запас на выделе, дес.кбм: захламлен. общий	Кл. Запас на выделе, дес.кбм: захламлен. лик-вида	Хозяйственные мероприятия
1	2	3	4	5	6	7	8	9	10	11	12	13	14	15	16	17	18	19	20	21	22	23	24
9	1.1	Ветровальник			С																		Выбор.санрубка
		Единичные деревья									1	Сслм						0.33			8.2		Лес.культуры
		10С		29	С	120	29	44				В2		0.5						0.5			

Класс пожарной опасности 3
Повреждения насаждения: Ветровалом, Ель, Сильная поврежденность
Рекреационная х-ка: тип ландшафта Открытый с дерев., эстетическая оценка 3, рекреационная оценка Низкая, Пониженной устойчивости, проходимость Плохая, просматриваемость Средняя, требуется строгий режим рекреации

10	0.5	8Б2Е	1	24	Б	60	24	20	6	2	1	Сслм	0.5	15	7	5.6							
					Е		22	20				В2				1.4							

подлесок: Р Средний

Класс пожарной опасности 4
Рекреационная х-ка: тип ландшафта Закрыт. гориз. сомкн, эстетическая оценка 1, рекреационная оценка Средняя, Устойчивые, проходимость Средняя, просматриваемость Средняя, треб. незначит. регулир. рекреации

11 0.1 Канава мелиоратив.

-

Класс пожарной опасности 5
Земли линейного протяжения: ширина 2.0 м, протяженность 0.74 км

12 0.4 Просеки квартальные

-

Класс пожарной опасности 5
Земли линейного протяжения: ширина 4.0 м, протяженность 1.17 км

13 0.1 Границы окружные

-

Класс пожарной опасности 5
Земли линейного протяжения: ширина 2.0 м, протяженность 0.68 км

Алексеевский лесопарк Функциональная зона: Особо охраняемая зона Квартал 17

N выдела	Площадь, га	Состав.Подр.Подл.Покров,почва, рельеф,особ.выд.Происхожд.Кат.земель:Хар.лесн. культур:Кадастров.оценка	Я:Р:У:С	Высота:Яруса	Элемент:леса	Возраст	Высота	Диаметр	Кл.Гр.Бонитет	Кл.Гр.Бонитет	Тип леса ТЛУ	Полнота:Сумма пл. сеч.	Запас сырораст. леса, дес.кбм: на 1 га	Запас сырораст. леса, дес.кбм: общий на выдел	Запас сырораст. леса, дес.кбм: по составляющ.	Кл. Запас на выделе, дес.кбм: товарн.ос.ти	Кл. Запас на выделе, дес.кбм: сухостоя.стар.	Кл. Запас на выделе, дес.кбм: редин	Кл. Запас на выделе, дес.кбм: единичных дер.	Кл. Запас на выделе, дес.кбм: захламлен.общий	Кл. Запас на выделе, дес.кбм: захламлен.лик-вида	Хозяйственные мероприятия
1	2	3	4	5	6	7	8	9	10	11	12	13	14	15	16	17	18	19	20	21	22	23	24

14 0.3 Дорога автом.грунтовая

-

Класс пожарной опасности 5
Земли линейного протяжения: ширина 4.0 м, протяженность 0.86 км

Итого по категории

31.2	797	28	1	37		

По составляющим породам

С	208
Е	427
Б	162

Алексеевский лесопарк Функциональная зона: Хозяйственная зона Квартал 17

N выдела	Площадь, га	Состав.Подр.Подл.Покров,почва, рельеф,особ.выд.Происхожд.Кат.земель:Хар.лесн. культур:Кадастров.оценка	Я:Р:У:С	Высота:Яруса	Элемент:леса	Возраст	Высота	Диаметр	Кл.Гр.Бонитет	Тип леса ТЛУ	Полнота:Сумма пл. сеч.	Запас сырораст. леса, дес.кбм: на 1 га	общий:на выдел	по составляющ.	Кл. Запас на выделе, дес.кбм: товарн:ос:ти	сухостоя:стар.	редин	единичных дер.	захламлен.:общий	лик-вида	Хозяйственные мероприятия
1	2	3	4	5	6	7	8	9	10	11	12	13	14	15	16	17	18	19	20	21	22	23	24

2 2.3 Линия электропередач Расчистка

-

Класс пожарной опасности 5
Земли линейного протяжения: ширина 50 м, Заросшая
Рекреационная х-ка: тип ландшафта Открытый без дер., эстетическая оценка 2, рекреационная оценка Средняя

Итого по категории
2.3
По составляющим породам

Итого по кварталу
33.4 797 28 1 37
По составляющим породам

С 208
Е 427
Б 162

Отметка об изменениях после лесоустройства

N выдела	Площадь выдела	Наименование выполненного мероприятия, иного воздействия; изменение качества земли; хозяйства	Год проведения (возраст)	Объемные показатели мероприятия, га, м3	Подпись лица произведшего запись	N выдела	Площадь выдела	Наименование выполненного мероприятия, иного воздействия; изменение качества земли; хозяйства	Год проведения (возраст)	Объемные показатели мероприятия, га, м3	Подпись лица произведшего запись

Алексеевский лесопарк Функциональная зона: Особо охраняемая зона Квартал 18

N выдела	Площадь, га	Состав.Подр.Подл.Покров,почва, рельеф,особ.выд.Происхожд.Кат.земель Хар.лесн. культур Кадастров.оценка	Я Р У С	Высота Яруса	Элемент леса	Возраст	Высота	Диаметр	Кл.Гр.Бонит	Тип леса ТЛУ	Полнота Сумма пл. сеч.	Запас сырораст. леса, дес.кбм на 1 га	общий на выдел	по составляющ	Кл. Запас на выделе, дес.кбм: товарн ос ти	сухостоя стар.	ре-дин	единичных дер.	захламлен. общий	лик-вида	Хозяйственные мероприятия
1	2	3	4	5	6	7	8	9	10	11	12	13	14	15	16	17	18	19	20	21	22	23	24
1	3.2	6Е3Б1С	1	27	Е	90	27	24	5	3	1	Сслм	0.7	39	125.6	75.3					4.8		
					Б			24				В2				37.7							
					С			32								12.6							

подлесок: Р, ИР Редкий
Класс пожарной опасности 3
Повреждения насаждения: Энтомовредители, Ель, Типограф, Сильная поврежденность
Краснокнижные растения: Ландыш майский
Рекреационная х-ка: тип ландшафта Закрыт. гориз. сомкн, эстетическая оценка 2, рекреационная оценка Средняя, Повышенной устойчивости, проходимость Хорошая, просматриваемость Хорошая, треб. незначит. регулир. рекреации

2	14.2	Вырубка			С																		Лес.культуры
		Единичные деревья									1	Сслм									21.3		
		10С		27	С	90	27	30				В2		0.6						8.5			

подлесок: Р, ЛЩ Густой
Класс пожарной опасности 1
Краснокнижные растения: Ландыш майский
Рекреационная х-ка: тип ландшафта Открытый с дерев., эстетическая оценка 3, рекреационная оценка Низкая, Устойчивые, проходимость Средняя, просматриваемость Средняя, треб. незначит. регулир. рекреации

3	2.2	6С3Е1Б	1	26	С	80	27	32	4	2	1	Сслм	0.7	31	68.2	40.9							
					Е		25	28				В2				20.5							
					Б		25	24								6.8							

подлесок: ЛЩ, Р Средний
Класс пожарной опасности 3
Краснокнижные растения: Ландыш майский
Рекреационная х-ка: тип ландшафта Закрыт. гориз. сомкн, эстетическая оценка 1, рекреационная оценка Средняя, Повышенной устойчивости, проходимость Средняя, просматриваемость Средняя, регулирование рекреации не требуется

Алексеевский лесопарк | Функциональная зона: Особо охраняемая зона | Квартал 18

N выдела	Площадь, га	Состав. Покров, рельеф, Хар.лесн. культур: Кадастров.оценка	Подр. почва, особ.выд. исхожд.	Подл. Про- Кат.	Я: Вы- со- та	Элемент: ярус	Воз: Вы- ра- ста	Ди: Кл. Гр. Бо: ам: во: во: ни: ет: зр: зр: те: ас: ас: т	Тип леса	Полн: ота	Запас сырораст. леса, дес.кбм: Сумм: на пл: 1 сеч.: га	Кл. Запас на выделе, дес.кбм: то: ва: выдел	су- вляющ	ре- ти	еди- нич- ных	захламлен.: общий	лик-	Хозяйственные мероприятия: вида	
1	2	3	4	5	6	7	8	9	10	11	12	13	14	15	16	17	18	19	20	21	22	23	24
4	7.2	Вырубка			С																		Лес.культуры
		Единичные деревья									1	Сслм									10.8		
		10С		27	С	70	27	30				В2	0.5			3.6							
		подлесок: Р, ЛЩ Средний Класс пожарной опасности 1 Культуры: год создания л/к 2018, Посадка ручная, состояние Неудовлетворительные Краснокнижные растения: Ландыш майский Рекреационная х-ка: тип ландшафта Открытый с дерев., эстетическая оценка 3, рекреационная оценка Средняя, Устойчивые, проходимость Хорошая, просматриваемость Хорошая, треб. незначит. регулир. рекреации																					
5	2.4	6С3Е1Б		1	27	С	80	27	32	4	2	1	Сслм	0.7	32	77.4	46.5						
						Е			28				В2				23.2						
						Б			24								7.7						
		подлесок: Р, ЛЩ Средний Класс пожарной опасности 3 Краснокнижные растения: Ландыш майский Рекреационная х-ка: тип ландшафта Закрыт. гориз. сомкн, эстетическая оценка 1, рекреационная оценка Средняя, Повышенной устойчивости, проходимость Средняя, просматриваемость Средняя, регулирование рекреации не требуется																					
6	2.5	9С1Е+Б		1	27	С	70	27	28	4	2	1А	Сслм	0.7	32	81.6	73.4		5.1		5.1		Выбор.санрубка
						Е		24	20				В2				8.2						
						Б																	
		10Е		2	16	Е		16	12					0.3	8	20.4	20.4						
		подлесок: Р, ЛЩ Средний Класс пожарной опасности 3 Повреждения насаждения: Энтомовредители, Ель, Типограф, Сильная поврежденность Краснокнижные растения: Ландыш майский Рекреационная х-ка: тип ландшафта Закрыт. гориз. сомкн, эстетическая оценка 2, рекреационная оценка Средняя, Устойчивые, проходимость Средняя, просматриваемость Средняя, треб. незначит. регулир. рекреации																					

Алексеевский лесопарк — Функциональная зона: Особо охраняемая зона — Квартал 18

N выдела	Площадь, га	Состав. Покров, почва, рельеф, особ. выд. Исхожд. Хар. лесн. культур: Кадастров. оценка	Ярус	Элемент леса	Высота, м	Диаметр, см	Класс бонитета	Тип леса	Полнота	Запас сырораст. леса, дес.кбм: Сумм. на 1 га	Кл. Запас на выделе, дес.кбм: общий	по породам	Состояние	Устойчивость	Захламленность: общий	Захламленность: ликвидная	Хозяйственные мероприятия
1	2	3	4	5	6	7	8	9	10	11	12	13	14	15	16	17	18	19	20	21	22	23	24
7	1.1	6С4Б	1	26	С	70	26	28	4	2	1А	Сслм	0.5	22	24.6	14.8					2.2		Уборка неликв.др
					Б		26	28				В2				9.8							
		10Е	2	18	Е		18	20					0.3	9	10.1	10.1							
		подлесок: Р, ЛЩ Средний Класс пожарной опасности 3 Краснокнижные растения: % покрытия 88 Рекреационная х-ка: тип ландшафта Закрыт. гориз. сомкн, эстетическая оценка 2, рекреационная оценка Средняя, Устойчивые, проходимость Средняя, просматриваемость Средняя, треб. незначит. регулир. рекреации																					
8	0.7	Ветровальник			С																		Уборка неликв.др
		Единичные деревья									1	Сслм									3.3		Культ.част.
		10С+Е		27	С	80	27	32				В2		0.8						0.5			
					Е			32															
		подрост: 10Е (10) 3 м, 1.5 тыс.шт/га, благонадежный подлесок: ЛЩ, Р Средний Класс пожарной опасности 3 Краснокнижные растения: Ландыш майский Рекреационная х-ка: тип ландшафта Открытый с дерев., эстетическая оценка 2, рекреационная оценка Низкая, Устойчивые, проходимость Средняя, просматриваемость Средняя, треб. незначит. регулир. рекреации																					
9	3.3	6С3Е1Б	1	26	С	80	26	28	4	2	1	Сслм	0.6	26	85.3	51.2							
					Е			28				В2				25.6							
					Б			28								8.5							
		подлесок: Р, ЛЩ Средний Класс пожарной опасности 3 Краснокнижные растения: Ландыш майский Рекреационная х-ка: тип ландшафта Закрыт. гориз. сомкн, эстетическая оценка 1, рекреационная оценка Средняя, Повышенной устойчивости, проходимость Средняя, просматриваемость Средняя, регулирование рекреации не требуется																					

Алексеевский лесопарк | Функциональная зона: Особо охраняемая зона | Квартал 18

N выдела	Площадь, га	Состав. Покров, почва, рельеф, особ. выд. Исхожд. Хар. лесн. культур: Кадастров. оценка	Ярус	Элемент леса	Возраст, лет	Высота, м	Диаметр, см	Кл. бонитета	Гр. полноты	Тип леса	Полнота	Запас сырораст. леса, дес.кбм: Сумм на 1 га	Кл. Запас на выделе, дес.кбм: общий	по составляющ.	сырораст. стоя	динамика	Захламленность: общий	лик.	Хозяйственные мероприятия
10	2.7	10Б	1	Б	5	2	2	1	1	Сслм В2	1	1	2.7	2.7					Прочист. 1 оч. 25%
		подлесок: Р, ЛЩ Редкий Класс пожарной опасности 4 Культуры: год создания л/к 2012, Без подг.почвы, Посадка ручная, расстояние между рядами 3 м, расстояние в ряду 2.5 м, 1.33 тыс. шт/га, состояние Неудовлетворительные Краснокнижные растения: Ландыш майский Рекреационная х-ка: тип ландшафта Закрыт. гориз. сомкн, эстетическая оценка 2, рекреационная оценка Средняя, Устойчивые, проходимость Средняя, просматриваемость Средняя, треб. незначит. регулир. рекреации																	
11	1.3	Поляна для отдыха																	
		подлесок: Р Редкий Класс пожарной опасности 2 Культуры: год создания л/к 2011, Без подг.почвы, Посадка ручная, расстояние между рядами 3 м, расстояние в ряду 2 м, 1.67 тыс. шт/га, состояние Неудовлетворительные Краснокнижные растения: Ландыш майский Рекреационная х-ка: тип ландшафта Открытый с дерев., эстетическая оценка 1, рекреационная оценка Высокая, Устойчивые, проходимость Хорошая, просматриваемость Хорошая, треб. незначит. регулир. рекреации Особенности: В выд.брошен.древесина																	
12	1.1	8С2Б	1	С	70	22	28	4	2	Сслм В2	0.7	24	25.9	20.7	0.5		1.6		Выбор.санрубка
				Б			28							5.2					
		10Е	2	Е	40	14	10				0.3	6	6.5	6.5					
		подлесок: Р, ЛЩ Средний Класс пожарной опасности 3 Повреждения насаждения: Энтомовредители, Ель, Типограф, Сильная поврежденность Краснокнижные растения: Ландыш майский Рекреационная х-ка: тип ландшафта Закрыт. гориз. сомкн, эстетическая оценка 2, рекреационная оценка Средняя, Устойчивые, проходимость Средняя, просматриваемость Средняя, треб. незначит. регулир. рекреации																	

Алексеевский лесопарк Функциональная зона: Особо охраняемая зона Квартал 18

N выдела	Площадь, га	Состав.Подр.Подл.Покров,почва, рельеф,особ.выд.Происхожд.Кат.земель:Хар.лесн. культур:Кадастров.оценка	Я:Р:У:С	Высота:Яруса	Элемент:леса	Возраст	Высота	Диаметр	Кл.Гр.Бонитет	Кл.Гр.Бонитет	Тип леса ТЛУ	Полнота:Сумма пл. сеч.	Запас сырораст. леса, дес.кбм:на 1 га	Запас сырораст. леса, дес.кбм:общий:на выдел	Запас сырораст. леса, дес.кбм:по составляющ	Кл. Запас на выделе, дес.кбм:то:вари:ос:ти	Кл. Запас на выделе, дес.кбм:сухостоя:стар.	Кл. Запас на выделе, дес.кбм:ре-дин	Кл. Запас на выделе, дес.кбм:единичных:дер.	Кл. Запас на выделе, дес.кбм:захламлен.:общий	Кл. Запас на выделе, дес.кбм:захламлен.:лик-вида	Хозяйственные мероприятия
1	2	3	4	5	6	7	8	9	10	11	12	13	14	15	16	17	18	19	20	21	22	23	24
13	0.4	10Б	1	16	Б	30	16	14	3	2	1	Сслм В2	0.6	11	4.2	4.2							

Класс пожарной опасности 4
Краснокнижные растения: Ландыш майский
Рекреационная х-ка: тип ландшафта Закрыт. гориз. сомкн, эстетическая оценка 2, рекреационная оценка Средняя, Устойчивые, проходимость Хорошая, просматриваемость Хорошая, треб. незначит. регулир. рекреации

14	1.1	5Е4С1Б	1	27	Е	110	27	32	6	4	2	Сслм	0.7	39	44.8	22.4							
					С			32				В2				17.9							
					Б			32								4.5							

подлесок: Р, ЛЩ Средний
Класс пожарной опасности 3
Краснокнижные растения: Ландыш майский
Рекреационная х-ка: тип ландшафта Закрыт. гориз. сомкн, эстетическая оценка 2, рекреационная оценка Средняя, Устойчивые, проходимость Средняя, просматриваемость Средняя, треб. незначит. регулир. рекреации

15 0.7 Поляна для отдыха

-

подлесок: Р Редкий
Класс пожарной опасности 2
Краснокнижные растения: Ландыш майский
Рекреационная х-ка: тип ландшафта Открытый с дерев., эстетическая оценка 2, рекреационная оценка Высокая, Устойчивые, проходимость Хорошая, просматриваемость Хорошая, треб. незначит. регулир. рекреации

16 0.1 Тропа

-

Класс пожарной опасности 5
Земли линейного протяжения: ширина 1.0 м, протяженность 0.65 км

Алексеевский лесопарк Функциональная зона: Особо охраняемая зона Квартал 18

N выдела	Площадь, га	Состав. Покров, рельеф, исходд. Хар. лесн. культур. Кадастров. оценка	Подр. почва, особ. выд. Кат. земель	Подл. Про Кат.	Я: Вы- ре- со- та ус са ст та а	Элемент	Воз: Вы- Ди: Кл. Гр. Бо: ра со- ет зр зр те: р ас ас т	Тип леса	Полн: ота	Запас сырораст. леса, дес.кбм Сумм: на а пл: 1 сеч.: га	Кл. Запас на выделе, дес.кбм: то: общий	по ва: на выдел	су- ре- рн: хо- соста вляющ	еди- ос: ти стоя	нич- дин ных	захламлен.: общий	лик- вида	Хозяйственные мероприятия
1	2	3	4	5	6	7	8	9	10	11	12	13	14	15	16	17	18	19	20	21	22	23	24
17	0.1	Ручей																					
												-											
		Класс пожарной опасности 5																					
		Земли линейного протяжения: ширина 1.0 м, протяженность 1.06 км																					
18	0.3	Просеки квартальные																					
												-											
		Класс пожарной опасности 5																					
		Земли линейного протяжения: ширина 4.0 м, протяженность 0.66 км																					
19	0.1	Границы окружные																					
												-											
		Класс пожарной опасности 5																					
		Земли линейного протяжения: ширина 2.0 м, протяженность 0.67 км																					
		Итого по категории																					
	44.7															577			6		13	49	
		По составляющим породам																					
																С	278						
																Е	212						
																Б	87						
		Итого по кварталу																					
	44.7															577			6		13	49	
		По составляющим породам																					
																С	278						
																Е	212						
																Б	87						

Отметка об изменениях после лесоустройства

N выдела	Площадь выдела	Наименование выполненного мероприятия, иного воздействия; изменение категории земли; хозяйства	Год проведения (возобновления)	Объемные показатели мероприятия, га, м3	Подпись лица произведшего запись

Алексеевский лесопарк Функциональная зона: Особо охраняемая зона Квартал 19

N выдела	Площадь, га	Состав.Подр.Подл.Покров,почва, рельеф,особ.выд.Происхожд.Кат.земель Хар.лесн. культур Кадастров.оценка	Я Р У С	Высота Яруса	Элемент леса	Возраст	Высота	Диаметр	Кл.Гр.Бонит	Кл.Гр.Бонит	Тип леса ТЛУ	Полнота Сумма пл. сеч.	Запас сырораст. леса, дес.кбм на 1 га	Запас сырораст. леса, дес.кбм общий на выдел	Запас сырораст. леса, дес.кбм по составляющ	Кл. Запас на выделе, дес.кбм: то: варн: ос: ти	Запас на выделе, дес.кбм: сухостоя: стар.	Запас на выделе, дес.кбм: ре-дин	Запас на выделе, дес.кбм: единичных дер.	Запас на выделе, дес.кбм: захламлен. общий	Запас на выделе, дес.кбм: захламлен. лик-вида	Хозяйственные мероприятия
1	2	3	4	5	6	7	8	9	10	11	12	13	14	15	16	17	18	19	20	21	22	23	24
1	0.4	7С2Е1Б	1	26	С	110	26	32	6	4	2	Сслм	0.6	26	9.6	6.7					0.37		
					Е							В2				1.9							
					Б											1							

подлесок: Р, ЛЩ Средний
Класс пожарной опасности 3
Краснокнижные растения: Ландыш майский
Рекреационная х-ка: тип ландшафта Закрыт. гориз. сомкн, эстетическая оценка 2, рекреационная оценка Средняя, Устойчивые, проходимость Средняя, просматриваемость Хорошая

2	1.8	Вырубка			С																	Лес.культуры
		Единичные деревья									1	Сслм									2.6	
		10С		26	С	110	26	32				В2		0.5					0.9			

подлесок: МЛ, Р Густой
Класс пожарной опасности 1
Краснокнижные растения: Ландыш майский
Рекреационная х-ка: тип ландшафта Открытый с дерев., эстетическая оценка 3, рекреационная оценка Средняя, Устойчивые, проходимость Средняя, просматриваемость Средняя, треб. незначит. регулир. рекреации

3	3.4	6Е4Б+С	1	26	Е	100	26	28	5	3	2	Еслш	0.6	32	107.5	64.5		1.7			1.7	Выбор.санрубка
					Б			28				С2				43						
					С																	

подрост: 10Е (10) 2 м, 1 тыс.шт/га, благонадежный
подлесок: ЛЩ, Р Средний
Класс пожарной опасности 3
Повреждения насаждения: Энтомовредители, Ель, Типограф, Сильная поврежденность
Краснокнижные растения: Ландыш майский
Рекреационная х-ка: тип ландшафта Закрыт. гориз. сомкн, эстетическая оценка 2, рекреационная оценка Средняя, Устойчивые, проходимость Средняя, просматриваемость Средняя, треб. незначит. регулир. рекреации
Особенности: Полнота неравномерная

Алексеевский лесопарк | Функциональная зона: Особо охраняемая зона | Квартал 19

N выдела	Площадь, га	Состав. Покров, рельеф, исходжд. Хар.лесн. культур. Кадастров.оценка	Подр. почва, особ.выд. Кат.земель	Подл.: Ярус: Сред.: Сред.	Элемент леса	Возраст	Высота	Диаметр	Кл.бон.	Гр.поч.	Бон.	Тип леса, ТЛУ	Полнота	Запас сырораст. леса, дес.кбм: Сумм. на 1 га	Запас сырораст. леса, дес.кбм: общий по выдел	Кл. Запас на выделе, дес.кбм: то: сооружения	Кл. Запас на выделе, дес.кбм: то: рекреация	Захламленность: общий	Захламленность: лик-ние	Хозяйственные мероприятия: Лесные культуры вида
4	3.6	Вырубка	С																	Лес.культуры
		Единичные деревья										1	Сслм							3.6
		10С		26	С	110	26	32				В2	0.5			1.8				
		подлесок: Р, МЛ Средний																		
		Класс пожарной опасности 3																		
		Краснокнижные растения: Ландыш майский																		
		Рекреационная х-ка: тип ландшафта Открытый с дерев., эстетическая оценка 2, рекреационная оценка Средняя, Устойчивые, проходимость Средняя, просматриваемость Средняя, треб. незначит. регулир. рекреации																		
5	1.4	6С1Е3Б		1	24	С	70	24	28	4	2	1	Сслм	0.5	20	27	16.2			
						Е			28				В2				2.7			
						Б			28								8.1			
		подрост: 10Е (20) 6 м, 1.5 тыс.шт/га, благонадежный																		
		подлесок: Р, ЛЩ, ИР Средний																		
		Класс пожарной опасности 3																		
		Краснокнижные растения: Ландыш майский																		
		Рекреационная х-ка: тип ландшафта Закрыт. гориз. сомкн, эстетическая оценка 2, рекреационная оценка Средняя, Средней устойчивости, проходимость Хорошая, просматриваемость Средняя, треб. незначит. регулир. рекреации																		
6	1.5	6С3Е1Б		1	27	С	110	27	32	6	4	2	Сслм	0.7	31	47.4	28.5	0.8		1.5
						Е	100	26	32				В2				14.2			
						Б											4.7			
		подлесок: Р, ЛЩ Средний																		
		Класс пожарной опасности 3																		
		Краснокнижные растения: Ландыш майский																		
		Рекреационная х-ка: тип ландшафта Закрыт. гориз. сомкн, эстетическая оценка 2, рекреационная оценка Средняя, Устойчивые, проходимость Средняя, просматриваемость Средняя, треб. незначит. регулир. рекреации																		

Алексеевский лесопарк | Функциональная зона: Особо охраняемая зона | Квартал 19

N выдела	Площадь, га	Состав. Покров, рельеф, исходжд. Хар.лесн. культур. Кадастров.оценка	Ярус	Усл. класс	Элемент леса	Возраст	Высота	Диаметр	Кл.бон.	Гр.поч.	Бон.	Тип леса	Полнота	Запас сырораст. леса, дес.кбм: Сумм. на 1 га пл. сеч.:	общий на выдел:	по породам: сосна	рн: вляющ:	хозяйственные: состояние	ед. стар.	Кл. Запас на выделе, дес.кбм: захламлен.: общий	нич- ных дер.:	лик- вида:	Хозяйственные мероприятия
1	2	3	4	5	6	7	8	9	10	11	12	13	14	15	16	17	18	19	20	21	22	23	24
7	4.3	7С2Е1Б	1	28	С	110	28	36	6	4	2	Сслм	0.7	34	146.5	102.6					4.3		
					Е	100	28	32				В2				29.3							
					Б	70	27	28								14.6							
		Класс пожарной опасности 3 Краснокнижные растения: Ландыш майский Рекреационная х-ка: тип ландшафта Закрыт. гориз. сомкн, эстетическая оценка 2, рекреационная оценка Средняя, Устойчивые, проходимость Средняя, просматриваемость Средняя, треб. незначит. регулир. рекреации																					
8	3.8	Ветровальник			С																		Выбор.санрубка
		Единичные деревья										1 Сслм				1.9					75		Лес.культуры
		6С2Б2Е		24	С	90	27	36				В2	0.6			1.4							
					Б	70	25	28								0.4							
					Е	30	14	14								0.4							
		подлесок: МЛ, ЛЩ, Р Густой Класс пожарной опасности 3 Краснокнижные растения: Ландыш майский Рекреационная х-ка: тип ландшафта Открытый с дерев., эстетическая оценка 3, рекреационная оценка Средняя, Устойчивые, проходимость Плохая, просматриваемость Плохая, треб. незначит. регулир. рекреации																					
9	4.6	Вырубка			С																		Лес.культуры
		Единичные деревья										1 Сслм									4.6		
		9С1Е		27	С	110	27	32				В2	0.5			2.1							
					Е											0.2							
		подлесок: Р, ИР, МЛ Густой Класс пожарной опасности 3 Культуры: год создания л/к 2012, Без подг.почвы, Посадка ручная, расстояние между рядами 5 м, расстояние в ряду 5 м, 0.4 тыс. шт/га, состояние Неудовлетворительные Краснокнижные растения: Ландыш майский Рекреационная х-ка: тип ландшафта Открытый с дерев., эстетическая оценка 3, рекреационная оценка Средняя, Устойчивые, проходимость Средняя, просматриваемость Средняя, треб. незначит. регулир. рекреации																					

N выдела	Площадь, га	Состав.Подр.Подл.Покров,почва, рельеф,особ.выд.Происхожд.Кат.земель:Хар.лесн. культур:Кадастров.оценка	Я:Р:У:С	Высота:Яруса	Элемент:леса	Возраст	Высота	Диаметр	Кл.Гр.Бонитет	Кл.Гр.Бонитет	Тип леса ТЛУ	Полнота:Сумма пл. сеч.	Запас сырораст. леса, дес.кбм:на 1 га	Запас сырораст. леса, дес.кбм:общий:на выдел	Запас сырораст. леса, дес.кбм:по составляющ	Кл. Запас на выделе, дес.кбм:товарн:ости	Кл. Запас на выделе, дес.кбм:сухостоя:стар.	Кл. Запас на выделе, дес.кбм:редин	Кл. Запас на выделе, дес.кбм:единичных дер.	Кл. Запас на выделе, дес.кбм:захламлен.:общий	Кл. Запас на выделе, дес.кбм:захламлен.:лик-вида	Хозяйственные мероприятия
1	2	3	4	5	6	7	8	9	10	11	12	13	14	15	16	17	18	19	20	21	22	23	24
10	4.2	Вырубка			С																		Естеств.возобн
		Единичные деревья									1	Сслм						2.1			4.2		
		6С3Е1Б		27	С	110	27	32				В2		1						2.5			
					Е		27	30												1.3			
					Б		24	30												0.4			
11	0.7	10Б	1	3	Б	5	3	4	1	1	1	Сслм	0.8	2	1.4	1.4							
												В2											
12	2.2	5С4Е1Б	1	25	С	70	25	28	4	2	1	Сслм	0.7	28	63	31.5							
					Е			28				В2				25.2							
					Б		22	28								6.3							

подрост: 10Е (25) 4 м, 4 тыс.шт/га, благонадежный
подлесок: ЛЩ, Р, МЛ Густой
Класс пожарной опасности 3
Культуры: год создания л/к 2012, Без подг.почвы, Посадка ручная, расстояние между рядами 5 м, расстояние в ряду 5 м, 0.4 тыс. шт/га, состояние Неудовлетворительные
Краснокнижные растения: Ландыш майский
Рекреационная х-ка: тип ландшафта Открытый с дерев., эстетическая оценка 2, рекреационная оценка Средняя, Устойчивые, проходимость Плохая, просматриваемость Средняя, треб. незначит. регулир. рекреации

подлесок: Р, ЛЩ Средний
Класс пожарной опасности 4
Культуры: год создания л/к 2012, Без подг.почвы, Посадка ручная, расстояние между рядами 5 м, расстояние в ряду 5 м, 0.4 тыс. шт/га, состояние Неудовлетворительные
Краснокнижные растения: Ландыш майский
Рекреационная х-ка: тип ландшафта Закрыт. гориз. сомкн, эстетическая оценка 2, рекреационная оценка Средняя, Устойчивые, проходимость Средняя, просматриваемость Плохая, треб. незначит. регулир. рекреации

подлесок: Р, ЛЩ, ИР Средний
Класс пожарной опасности 3
Краснокнижные растения: Ландыш майский
Рекреационная х-ка: тип ландшафта Закрыт. гориз. сомкн, эстетическая оценка 2, рекреационная оценка Средняя, Устойчивые, проходимость Средняя, просматриваемость Средняя, треб. незначит. регулир. рекреации

Алексеевский лесопарк Функциональная зона: Особо охраняемая зона Квартал 19

N выдела	Площадь, га	Состав.Подр.Подл.Покров,почва, рельеф,особ.выд.Происхожд.Кат.земель Хар.лесн. культур Кадастров.оценка	Я Р У С	Высота Яруса	Элемент леса	Возраст	Высота	Диаметр	Кл.Гр.Бонит	Тип леса ТЛУ	Полнота	Запас сырораст. леса, дес.кбм Сумм. на 1 га	Запас сырораст. леса, дес.кбм общий на выдел	Запас сырораст. леса, дес.кбм по составляющ	Кл. Запас на выделе, дес.кбм: товарн.	сухостоя	ре-дин	единичных дер.	захламлен. общий	захламлен. лик-вида	Хозяйственные мероприятия
1	2	3	4	5	6	7	8	9	10	11	12	13	14	15	16	17	18	19	20	21	22	23	24
13	8.2	7С2Е1Б	1	27	С	110	27	36	6	4	2	Сслм	0.7	32	263.4	184.4		4.1			8.2		Выбор.санрубка
					Е			32				В2				52.7							
					Б			28								26.3							

подлесок: ИР, Р, ЛЩ Средний
Класс пожарной опасности 3
Повреждения насаждения: Энтомовредители, Ель, Типограф, Сильная поврежденность
Краснокнижные растения: Ландыш майский
Рекреационная х-ка: тип ландшафта Закрыт. гориз. сомкн, эстетическая оценка 2, рекреационная оценка Средняя, Устойчивые, проходимость Средняя, просматриваемость Средняя, треб. незначит. регулир. рекреации

14	1.2	Прогалина			С																		Лес.культуры
											2	-											
												В2											

подлесок: Р, ЛЩ, ИР Средний
Класс пожарной опасности 3
Краснокнижные растения: Ландыш майский
Рекреационная х-ка: тип ландшафта Открытый без дер., эстетическая оценка 2, рекреационная оценка Средняя, проходимость Хорошая, просматриваемость Хорошая

15	0.9	10Б	1	3	Б	5	3	4	1	1	1	Сслм	0.8	2	1.7	1.7							
												В2											

подлесок: Р, ЛЩ, ИР Средний
Класс пожарной опасности 4
Краснокнижные растения: Ландыш майский
Рекреационная х-ка: тип ландшафта Закрыт. гориз. сомкн, эстетическая оценка 2, рекреационная оценка Средняя, Устойчивые, проходимость Средняя, просматриваемость Плохая, треб. незначит. регулир. рекреации

Алексеевский лесопарк | Функциональная зона: Особо охраняемая зона | Квартал 19

N выдела	Площадь, га	Состав. Покров, рельеф, исходжд. Хар.лесн. культур: Кадастров.оценка	Подр. почва, особ.выд. Кат.земель	Подл.: Про: С: У: Яр: ус: а	Я: Вы-: ре-: со-: та: ле-: са: ст	Элемент	Возр.	Выс.	Диам.	Кл.бон.	Гр.вод.	Полн.	Запас сырораст. леса, дес.кбм: Сумм на 1 га	Кл. Запас на выделе, дес.кбм: общий по выдел	то: порн.	хозяйственные: сохран.	захламлен.: общий	единич.: лик.	Хозяйственные мероприятия: вида
1	2	3	4	5	6	7	8	9	10	11	12	13	14	15	16	17	18	19	20	21	22	23	24
16	0.7	10Б		1	2	Б	5	2	2	1	1	1	Сслм В2	0.6	0.6	0.4	0.4					0.37	
		Единичные деревья																					
		8С2Б				С	110	26	30						0.5					0.3			
						Б	70													0.1			
		подлесок: ЛЩ, Р Густой																					
		Класс пожарной опасности 4																					
		Культуры: год создания л/к 2012, Без подг.почвы, Посадка ручная, расстояние между рядами 5 м, расстояние в ряду 5 м, 0.4 тыс. шт/га, состояние Неудовлетворительные																					
		Краснокнижные растения: Ландыш майский																					
		Рекреационная х-ка: тип ландшафта Закрыт. гориз. сомкн, эстетическая оценка 3, рекреационная оценка Средняя, Устойчивые, проходимость Средняя, просматриваемость Средняя, треб. незначит. регулир. рекреации																					
17	0.1	Тропа				-																	
		Класс пожарной опасности 5																					
		Земли линейного протяжения: ширина 1.0 м, протяженность 0.83 км																					
18	0.5	Просеки квартальные				-																	
		Класс пожарной опасности 5																					
		Земли линейного протяжения: ширина 4.0 м, протяженность 1.33 км																					
19	0.1	Дорога автом.грунтовая				-																	
		Класс пожарной опасности 5																					
		Земли линейного протяжения: ширина 4.0 м, протяженность 0.18 км																					
		Итого по категории																					
	43.4														668		11		12		106		

Алексеевский лесопарк Функциональная зона: Особо охраняемая зона Квартал 19

N выдела	Площадь, га	Состав.Подр.Подл.Покров,почва, рельеф,особ.выд.Происхожд.Кат.земель:Хар.лесн. культур:Кадастров.оценка	Я:Р:У:С	Высота:Ярус:а	Элемент:леса	Возраст	Высота	Диаметр	Кл.Гр.Бонит:возр:ас:та	Кл.Гр.Бонит:возр:ас:та	Тип леса:ТЛУ	Полнота:Сумма пл:сеч.	Запас сырораст. леса, дес.кбм:на 1 га	Запас сырораст. леса, дес.кбм:общий:на выдел	Запас сырораст. леса, дес.кбм:по составляющ	Кл. Запас на выделе, дес.кбм:товарн:ос:ти	Запас на выделе, дес.кбм:сухостоя:стар.	Запас на выделе, дес.кбм:ре-дин	Запас на выделе, дес.кбм:единичных дер.	Запас на выделе, дес.кбм:захламлен.:общий	Запас на выделе, дес.кбм:захламлен.:лик-вида	Хозяйственные мероприятия
1	2	3	4	5	6	7	8	9	10	11	12	13	14	15	16	17	18	19	20	21	22	23	24

По составляющим породам

С	370
Е	190
Б	108

Итого по кварталу

43.4	668	11	12	106		

По составляющим породам

С	370
Е	190
Б	108

Отметка об изменениях после лесоустройства

N выдела	Площадь выдела	Наименование выполненного мероприятия, иного воздействия; изменение категории земли; хозяйства	Год проведения (возобновления)	Объемные показатели мероприятия, га, м3	Подпись лица произведшего запись	N выдела	Площадь выдела	Наименование выполненного мероприятия, иного воздействия; изменение категории земли; хозяйства	Год проведения (возобновления)	Объемные показатели мероприятия, га, м3	Подпись лица произведшего запись

Алексеевский лесопарк Функциональная зона: Особо охраняемая зона Квартал 20

N выдела	Площадь, га	Состав.Подр.Подл.Покров,почва, рельеф,особ.выд.Происхожд.Кат.земель Хар.лесн. культур Кадастров.оценка	Я Р У С	Высота Яруса	Элемент леса	Возраст	Высота	Диаметр	Кл.Гр.Бонит	Кл.Гр.Бонит	Тип леса ТЛУ	Полнота Сумма пл. сеч.	Запас сырораст. леса, дес.кбм на 1 га	Запас сырораст. леса, дес.кбм общий на выдел	Запас сырораст. леса, дес.кбм по составляющ	Кл. Запас на выделе, дес.кбм: то: варн: ос: ти	Запас на выделе, дес.кбм: сухостоя: стар.	Запас на выделе, дес.кбм: ре-дин	Запас на выделе, дес.кбм: единичных дер.	Запас на выделе, дес.кбм: захламлен. общий	Запас на выделе, дес.кбм: захламлен. лик-вида	Хозяйственные мероприятия
1	2	3	4	5	6	7	8	9	10	11	12	13	14	15	16	17	18	19	20	21	22	23	24
1	0.9	8Б2С	1	17	Б	50	17	20	5	2	3	Ечрш	0.4	8	7.6	6.1							
					С							С3				1.5							
		Класс пожарной опасности 4 Рекреационная х-ка: тип ландшафта П/открыт рав. разм., эстетическая оценка 2, рекреационная оценка Средняя, Устойчивые, проходимость Средняя, просматриваемость Хорошая, треб. незначит. регулир. рекреации																				
2	1.6	10Б	1	10	Б	45	10	10	5	2	5	Ссф	0.4	4	6.6	6.6		1.6					
												А5											
		Класс пожарной опасности 5 Рекреационная х-ка: тип ландшафта П/открыт рав. разм., эстетическая оценка 3, рекреационная оценка Низкая, Средней устойчивости, проходимость Плохая, просматриваемость Хорошая, регулирование рекреации не требуется Особенности: Площадь заболочена, Провед.мер-тий хоз.нецелесообразно																				
3	1.9	Ветровальник			С																		Уборка неликв.др
		Единичные деревья									1	Сслм						0.19			16.7		Культ.част.
		6С1Е3Б		17	С	60	18	20				В2		0.1						0.1			
					Е	40	8	8															
					Б	50	18	20												0.1			
		подрост: 10Е (10) 2 м, 2 тыс.шт/га, благонадежный подлесок: МЛ, БЗН, Р Густой Класс пожарной опасности 3 Рекреационная х-ка: тип ландшафта Открытый с дерев., эстетическая оценка 3, рекреационная оценка Низкая, Средней устойчивости, проходимость Плохая, просматриваемость Средняя, треб. значит. регулир. рекреации																				
4	5.4	Вырубка			С																		Лес.культуры
											1	-											
												В2											
		Класс пожарной опасности 3 Рекреационная х-ка: тип ландшафта Открытый без дер., эстетическая оценка 3, рекреационная оценка Низкая, Средней устойчивости, проходимость Средняя, просматриваемость Хорошая, треб. значит. регулир. рекреации Особенности: Площадь захламлена																					

Алексеевский лесопарк — Функциональная зона: Особо охраняемая зона — Квартал 20

N выдела	Площадь, га	Состав. Покров, почва, рельеф, особ. выд. Исхожд. Хар. лесн. культур: Кадастров. оценка	Ярус	Элемент леса	Возраст	Высота, м	Диаметр, см	Кл. бонитета	Группа возраста	Тип леса	Полнота	Запас сырораст. леса, дес.кбм: Сумм: на 1 га	Кл. Запас на выделе, дес.кбм: общий	по преобл.	Запас на выделе, дес.кбм: захламленность	Хозяйственные мероприятия: единичн.	лик.	вида
1	2	3	4	5	6	7	8	9	10	11	12	13	14	15	16	17	18	19
5	1.6	10Б	1	3	Б	5	3	2	1	1	1	Сслм В2	0.5	1	1.6	1.6		Лес.культуры
		Единичные деревья																
		10С+Б		27	С Б	110	27	36						2			3.3	
		Класс пожарной опасности 4																
		Культуры: год создания л/к 2012, Без подг.почвы, Посадка ручная, расстояние между рядами 5 м, расстояние в ряду 2.5 м, 0.8 тыс. шт/га, состояние Неудовлетворительные																
		Рекреационная х-ка: тип ландшафта П/открыт груп. разм., эстетическая оценка 3, рекреационная оценка Низкая, Средней устойчивости, проходимость Средняя, просматриваемость Средняя, треб. незначит. регулир. рекреации																
6	0.8	10Б	1	3	Б	5	3	2	1	1	1	Еслш С2	0.8	2	1.6	1.6	0.8	8.1
		Единичные деревья																
		10С+Б,Е		27	С Б Е	100	27	36 28						2.5			2	
		подлесок: Р Редкий																
		Класс пожарной опасности 4																
		Культуры: год создания л/к 2012, Без подг.почвы, Посадка ручная, расстояние между рядами 5 м, расстояние в ряду 2.5 м, 0.8 тыс. шт/га, состояние Неудовлетворительные																
		Краснокнижные растения: Ландыш майский																
		Рекреационная х-ка: тип ландшафта Закрыт. гориз. сомкн, эстетическая оценка 2, рекреационная оценка Средняя, Устойчивые, проходимость Плохая, просматриваемость Плохая, треб. незначит. регулир. рекреации																
7	8.1	Ветровальник			С													Выбор.санрубка
		Единичные деревья									1	Сслм			8.1		97	Лес.культуры
		8С2Б+Е		27	С Б Е	100	27 27	40 32				В2		4			25.8 6.5	
		подлесок: Р, БЗН, МЛ Средний																
		Класс пожарной опасности 3																
		Рекреационная х-ка: тип ландшафта Открытый с дерев., эстетическая оценка 3, рекреационная оценка Низкая, Средней устойчивости, проходимость Плохая, просматриваемость Средняя, треб. значит. регулир. рекреации																

Алексеевский лесопарк Функциональная зона: Особо охраняемая зона Квартал 20

N выдела	Площадь, га	Состав.Подр.Подл.Покров,почва, рельеф,особ.выд.Происхожд.Кат.земель Хар.лесн. культур Кадастров.оценка	Я Р У С	Высота Яруса	Элемент леса	Возраст	Высота	Диаметр	Кл.возраста	Гр.возраста	Бонитет	Тип леса ТЛУ	Полнота Сумма пл. сеч.	Запас сырораст. леса, дес.кбм на 1 га	Запас сырораст. леса, дес.кбм общий на выдел	Запас сырораст. леса, дес.кбм по составляющ	Кл. Запас на выделе, дес.кбм: товарн. ос. ти	Кл. Запас на выделе, дес.кбм: сухостоя стар.	Кл. Запас на выделе, дес.кбм: ре-дин	Кл. Запас на выделе, дес.кбм: единичных дер.	Кл. Запас на выделе, дес.кбм: захламлен. общий	Кл. Запас на выделе, дес.кбм: захламлен. лик-вида	Хозяйственные мероприятия
1	2	3	4	5	6	7	8	9	10	11	12	13	14	15	16	17	18	19	20	21	22	23	24
8	0.1	9Е1С	1	5	Е	25	5	4	2	1	4	Еслш	0.9	4	0.6	0.5					0.07		
					С							С2				0.1							
		Единичные деревья																					
		10С		28	С	90	28	36						0.5						0.1			
		подлесок: Р Средний																					
		Класс пожарной опасности 1																					
		Рекреационная х-ка: тип ландшафта Закрыт. гориз. сомкн, эстетическая оценка 2, рекреационная оценка Средняя, Устойчивые, проходимость Плохая, просматриваемость Плохая, регулирование рекреации не требуется																					
9	5.4	8С2Е+Е,ЛП,Б	1	24	С	100	28	36	5	3	1	Сслм	0.3	12	65.2	52.2					8.1		Уборка неликв.др
					Е	35	8	10				В2				13							Лес.культуры
					Е	50	16	16															
					ЛП			16															
					Б	100		16															
		подлесок: Р, БЗН, МЛ Средний																					
		Класс пожарной опасности 3																					
		Краснокнижные растения: Ландыш майский																					
		Рекреационная х-ка: тип ландшафта Открытый с дерев., эстетическая оценка 3, рекреационная оценка Низкая, Средней устойчивости, проходимость Средняя, просматриваемость Средняя, треб. незначит. регулир. рекреации																					
		Особенности: Состав неоднородный, Полнота неравномерная																					
10	1.5	7С1Е1Б1Е	1	25	С	110	27	40	6	4	2	Сслм	0.4	17	25.8	18		0.8			7.6		Выбор.санрубка
					Е							В2				2.6							
					Б											2.6							
					Е	45	10	10								2.6							
		подлесок: МЛ, Р Густой																					
		Класс пожарной опасности 3																					
		Краснокнижные растения: Ландыш майский																					
		Рекреационная х-ка: тип ландшафта П/открыт рав. разм., эстетическая оценка 3, рекреационная оценка Низкая, Средней устойчивости, проходимость Средняя, просматриваемость Плохая, треб. значит. регулир. рекреации																					

Алексеевский лесопарк — Функциональная зона: Особо охраняемая зона — Квартал 20

N выдела	Площадь, га	Исходный Покров, почва, рельеф, особ. выд. Характеристика лесных культур: Кадастровая оценка	Состав	Подр.	Подл.	Возраст	Высота	Диаметр	Класс бонитета	Тип леса	Полнота	Запас сырораст. леса, дес.кбм	Кл. ТЛУ	Запас на выделе, дес.кбм: общий	по сечениям: на 1 га	на выдел	Сумм. площадь сечения	Состояние	Origin	Динамика	Нич. ценных	Захламленность: общий	Лик.	Хозяйственные мероприятия
1	2	3	4	5	6	7	8	9	10	11	12	13	14	15	16	17	18	19	20	21	22	23	24	
11	0.3	Вырубка	С																					Лес.культуры
										1	Сслм													
											В2										0.13			
		подлесок: ЛЩ, Р Средний																						
		Класс пожарной опасности 3																						
		количество пней 100, в том числе пней сосны 40																						
		Рекреационная х-ка: тип ландшафта Открытый без дер., эстетическая оценка 3, рекреационная оценка Низкая, Средней устойчивости, проходимость Хорошая, просматриваемость Хорошая, рекреация не допускается																						
12	1.7	Вырубка	С																					Лес.культуры
		Единичные деревья								1	Сслм										2.5			
		4С4Б2Е		23	С	80	28	32			В2	0.1	2								1.3			
					Б	80	26	40													1.3			
					Е	35	7	10													0.7			
		подлесок: Р, БЗН Средний																						
		Класс пожарной опасности 1																						
		Краснокнижные растения: Ландыш майский																						
		Рекреационная х-ка: тип ландшафта Открытый с дерев., эстетическая оценка 3, рекреационная оценка Низкая, Средней устойчивости, проходимость Средняя, просматриваемость Средняя, рекреация не допускается																						
13	8.2	Вырубка	С																					Уборка неликв.др
		Единичные деревья								1	-										106.7			Лес.культуры
		9С1Б		27	С	95	27	36			С		4								29.5			
					Б																3.3			
		подрост: 10Е (20) 3 м, 0.3 тыс.шт/га, благонадежный																						
		Класс пожарной опасности 1																						
		Рекреационная х-ка: тип ландшафта Открытый без дер., эстетическая оценка 2, рекреационная оценка Средняя, Устойчивые, проходимость Средняя, просматриваемость Средняя, треб. значит. регулир. рекреации																						

Алексеевский лесопарк | Функциональная зона: Особо охраняемая зона | Квартал 20

N выд.	Площадь, га	Состав. Покров, рельеф, исходжд. Хар.лесн. культур: Кадастров.оценка	Подр. почва, особ.выд. Кат.земель:	Подл.: Про: Сос:	Я: У: С:	Вы- сота	Эле- мент	Воз- раст	Вы- сота	Ди- ам	Кл.Гр. во: ет: зр: ас:	Бо- ни- зр: ас:	Тип леса ТЛУ	Полн: ота : леса, сечь.:	Запас сырораст. Сумм: на 1 га	Кл. Запас на выделе, дес.кбм: то: ва: су- общий: по соста: ос:	Кл. Запас на выделе, дес.кбм: то: ре- рн: хо- стоя: дин	Кл. Запас на выделе, дес.кбм: то: еди- нич- ных	Кл. Запас на выделе, дес.кбм: то: захламлен.: общий: лик- вида:	Хозяйственные мероприятия
1	2	3	4	5	6	7	8	9	10	11	12	13	14	15	16	17	18	19	20	21	22	23	24
14	1.4	10Б		1	2	Б	5	2	2	1	1	1	Сслм В2	0.9	0.9	1.2	1.2	0.7					Осветлен.1 оч. 20%
		подлесок: ИР, Р, БЗН Средний Класс пожарной опасности 4 Культуры: год создания л/к 2012, Без подг.почвы, Посадка ручная, расстояние между рядами 5 м, расстояние в ряду 2.5 м, 0.8 тыс. шт/га, состояние Неудовлетворительные Рекреационная х-ка: тип ландшафта Закрыт. гориз. сомкн, эстетическая оценка 2, рекреационная оценка Средняя, Устойчивые, проходимость Плохая, просматриваемость Плохая, регулирование рекреации не требуется																				
15	2.8	10Е		1	10	Е	40	10	10	2	1	3	Еслш С2	0.4	5	14	14				4.2		Культ.част.
		Единичные деревья 9Б1С			28	Б С	90 90	28 28	32 36						4						10.1 1.1		
		подрост: 10Е (15) 1.5 м, 1 тыс.шт/га, благонадежный подлесок: БЗН, МЛ, Р Густой Класс пожарной опасности 1 Рекреационная х-ка: тип ландшафта П/открыт груп. разм., эстетическая оценка 2, рекреационная оценка Средняя, Устойчивые, проходимость Средняя, просматриваемость Средняя, регулирование рекреации не требуется																				
16	0.8	Вырубка				С						1	- В2										Лес.культуры
		Класс пожарной опасности 3 количество пней 100, в том числе пней сосны 50 Рекреационная х-ка: тип ландшафта Открытый без дер., эстетическая оценка 3, рекреационная оценка Низкая, проходимость Хорошая, просматриваемость Хорошая, требуется строгий режим рекреации Особенности: Состав неоднородный																				
17	0.5	Просеки квартальные											-										
		Класс пожарной опасности 5 Земли линейного протяжения: ширина 4.0 м, протяженность 1.34 км																				

Алексеевский лесопарк — Функциональная зона: Особо охраняемая зона — Квартал 20

N выдела	Площадь, га	Покров, почва, рельеф, особ. выд. Хар. лесн. культур. Кадастров. оценка	Состав. Подр. Подл. Ярус. Сомкнутость	Элемент леса	Возраст	Высота	Диаметр	Класс бонитета	Тип леса	Полнота	Запас сырораст. леса, дес.кбм: Сумм. на 1 га	Кл. Запас на выделе, дес.кбм: общий	по составляющим породам	Кл. Запас на выделе, дес.кбм: товарная часть: общий	Захламленность: количество стволов	Хозяйственные мероприятия: общий	Хозяйственные мероприятия: лик-видация	Хозяйственные мероприятия: мероприятия
1	2	3	4 5	6	7	8	9 10	11 12	13	14	15	16	17	18 19	20	21	22	23	24
18	0.3	Дорога автом.грунтовая																	
		-																	
		Класс пожарной опасности 5 Земли линейного протяжения: ширина 4.0 м, протяженность 0.70 км																	
		Итого по категории																	
	43.4										125			13		85	251		
		По составляющим породам																	
												С	72						
												Е	33						
												Б	20						
												ЛП							
		Итого по кварталу																	
	43.4										125			13		85	251		
		По составляющим породам																	
												С	72						
												Е	33						
												Б	20						
												ЛП							

Отметка об изменениях после лесоустройства

N выдела	Площадь выдела	Наименование выполненного мероприятия, иного воздействия; изменение качества земли; хозяйства	Год проведения (возраст)	Объемные показатели мероприятия, га, м3	Подпись лица произведшего запись	N выдела	Площадь выдела	Наименование выполненного мероприятия, иного воздействия; изменение качества земли; хозяйства	Год проведения (возраст)	Объемные показатели мероприятия, га, м3	Подпись лица произведшего запись

Алексеевский лесопарк | Функциональная зона: Особо охраняемая зона | Квартал 21

N выдела	Площадь, га	Состав. Покров, рельеф, исходжд. Хар. лесн. культур. Кадастров. оценка	Подр.	Подл.	Ярус	Возраст	Элемент леса	Состав	Высота	Диаметр	Класс бонитета	Тип леса	Полнота	Запас сырораст. леса, куб.м/га	Кл. ТЛУ	Запас на выделе, куб.м: общий	по породам: на 1 га	по породам: на выдел	Состояние	Устойчивость	Ослож. стихийн.	Динамика	Захламленность: общий	Захламленность: ликвидная	Хозяйственные мероприятия
1	1.5	Вырубка Единичные деревья 8С2Е				24	С 2 Сдм С Е	110 40	28 10	40 10		В4		8				9.4 2.3							Лес.культуры
		подлесок: ЛЩ, Р, МЛ, БЗН Средний Класс пожарной опасности 3 количество пней 150, в том числе пней сосны 100 Рекреационная х-ка: тип ландшафта Открытый с дерев., эстетическая оценка 2, рекреационная оценка Средняя, Устойчивые, проходимость Средняя, просматриваемость Хорошая, треб. значит. регулир. рекреации Особенности: Состав неоднородный, Полнота неравномерная																							
2	6.6	10С+Б 10Е	1	29 2	16		С Б Е	110 100 60	29 16	40 32 16	6	4	1	Сдм В4	0.4	21	139.2 0.3	139.2 8	3.3 53	53				9.9		
		подрост: 10Е (15) 2 м, 1 тыс.шт/га, благонадежный подлесок: Р, МЛ Средний Класс пожарной опасности 4 Рекреационная х-ка: тип ландшафта П/открыт груп. разм., эстетическая оценка 2, рекреационная оценка Средняя, Устойчивые, проходимость Средняя, просматриваемость Средняя, треб. незначит. регулир. рекреации Особенности: Состав неоднородный, Полнота неравномерная																							
3	1.5	Вырубка Единичные деревья 8С2Е				24	С 2 Сдм С Е	110 40	28 10	40 10		В4		9				10.6 2.7							Лес.культуры
		подлесок: ЛЩ, Р, МЛ, БЗН Средний Класс пожарной опасности 3 количество пней 150, в том числе пней сосны 100 Рекреационная х-ка: тип ландшафта Открытый с дерев., эстетическая оценка 2, рекреационная оценка Средняя, Устойчивые, проходимость Средняя, просматриваемость Хорошая, треб. значит. регулир. рекреации Особенности: Состав неоднородный, Полнота неравномерная																							

Алексеевский лесопарк | Функциональная зона: Особо охраняемая зона | Квартал 21

N выдела	Площадь, га	Состав. Покров, почва, рельеф, особ. выд. Хар. лесн. культур: Кадастров. оценка	Подр. ярус	Подл. ярус	Я: Преобл. порода	Вы-сота	Эле-мент леса	Воз-ра-ст	Вы-сота	Ди-ам	Кл. со-ст	Гр. воз-т	Бо-ни-т	Тип леса	Полн-ота	Запас сырораст. леса, дес.кбм: Сумм: на 1 га пл: сеч.:	Кл. то:	Запас на выделе, дес.кбм: вал: на выдел:	сук: вляющ:	ре-зи-ти:	еди-нич-ных дер.:	захламлен.: общий:	лик-вида:	Хозяйственные мероприятия
1	2	3	4	5	6	7	8	9	10	11	12	13	14	15	16	17	18	19	20	21	22	23	24	
4	0.8	Вырубка Единичные деревья 8С2Е				24	С Е	110 40	28 10	40 10		2	Сдм В4		9				6 1.5					Лес.культуры	
		подлесок: ЛЩ, Р, МЛ, БЗН Средний Класс пожарной опасности 3 количество пней 100 Рекреационная х-ка: тип ландшафта Открытый с дерев., эстетическая оценка 2, рекреационная оценка Средняя, Устойчивые, проходимость Средняя, просматриваемость Хорошая, треб. значит. регулир. рекреации Особенности: Состав неоднородный, Полнота неравномерная																							
5	3.1	Вырубка					С					1	- В2											Лес.культуры	
		подлесок: Р, МЛ, БЗН Средний Класс пожарной опасности 3 Рекреационная х-ка: тип ландшафта Открытый без дер., эстетическая оценка 3, рекреационная оценка Низкая, Средней устойчивости, проходимость Хорошая, просматриваемость Хорошая, рекреация не допускается																							
6	14.5	Вырубка					С					1	Сслм В2											Лес.культуры	
		Класс пожарной опасности 3 Культуры: год создания л/к 2019, Вспашка борозд., Посадка ручная, расстояние между рядами 3 м, расстояние в ряду 0.5 м, состояние Погибшие Краснокнижные растения: Ландыш майский Рекреационная х-ка: тип ландшафта Открытый без дер., эстетическая оценка 3, рекреационная оценка Низкая, Средней устойчивости, проходимость Хорошая, просматриваемость Хорошая, требуется строгий режим рекреации																							

Алексеевский лесопарк | Функциональная зона: Особо охраняемая зона | Квартал 21

N выдела	Площадь, га	Состав. Покров, почва, рельеф, особ. выд. Исхожд. Хар. лесн. культур: Кадастров. оценка	Ярус	Элемент леса	Возраст	Высота	Диаметр	Класс бонитета	Тип леса	Полнота	Запас сырораст. леса, дес.кбм: Сумм на 1 га	Запас сырораст. леса, дес.кбм: общий на выдел	Запас сырораст. леса, дес.кбм: по ТЛУ	Кл. Запас на выделе, дес.кбм: рн:хозяйств.	Кл. Запас на выделе, дес.кбм: ничтожных	Захламленн.: общий	Захламленн.: ликвидных	Хозяйственные мероприятия
1	2	3	4	5	6	7	8	9	10	11	12	13	14	15	16	17	18	19
7	4.7	Вырубка		Е														Уборка неликв.др
		Единичные деревья							1	Ечрш						26		Культ.част.
		10С+Б,Е	26	С	110	26	40		С3		4.5			21.2				
				Б														
				Е														
		подрост: 10Е (30) 4 м, 0.3 тыс.шт/га, благонадежный																
		подлесок: МЛ, Р Средний																
		Класс пожарной опасности 1																
		Краснокнижные растения: Ландыш майский																
		Рекреационная х-ка: тип ландшафта Открытый-редина, эстетическая оценка 3, рекреационная оценка Низкая, Средней устойчивости, проходимость Средняя, просматриваемость Хорошая, треб. значит. регулир. рекреации																
8	2.3	Вырубка		С														Уборка неликв.др
		Единичные деревья							1	Сслм						11.4		Лес.культуры
		6С1Е1Б2Е	23	С	100	27	40		В2		9			12.3				
				Е	60	25	36							2.1				
				Б										2.1				
				Е	30	8	12							4.1				
		подлесок: Р, БЗН, МЛ Густой																
		Класс пожарной опасности 1																
		Рекреационная х-ка: тип ландшафта Открытый с дерев., эстетическая оценка 3, рекреационная оценка Низкая, Средней устойчивости, проходимость Плохая, просматриваемость Средняя, рекреация не допускается																
		Особенности: Площадь захламлена																
9	4.5	Вырубка		С														Лес.культуры
		9С1Б	1	27	С	110	27	36	2	Сслм						6.8		
					Б	110	27	36		В2								
		подлесок: Р, БЗН, МЛ Густой																
		Класс пожарной опасности 1																
		количество пней 200																
		Краснокнижные растения: Ландыш майский																
		Рекреационная х-ка: тип ландшафта Открытый-редина, эстетическая оценка 3, рекреационная оценка Низкая, Средней устойчивости, проходимость Средняя, просматриваемость Средняя, треб. значит. регулир. рекреации																
		Особенности: В выд.брошен.древесина																

Алексеевский лесопарк Функциональная зона: Особо охраняемая зона Квартал 21

N выдела	Площадь, га	Состав.Подр.Подл.:Покров,почва, рельеф,особ.выд.Про:исхожд.Кат.земель:Хар.лесн. культур:Кадастров.оценка	Я:Р	Вы-:со-:У:та:С:Яр:ус:а	Элемент: лесa	Воз:ра:ст	Вы-:со-:та	Диаметр	Кл.Гр.Бонитет	Тип леса ТЛУ	Полнота	Запас сырораст. леса: Сумм: на 1 га	Кл. Запас на выделе, дес.кбм: общий:по пл: на выдел	то: ва:су-:рн:хо-:соста:ос:стоя:дин	ре-	еди-:них-:ных:дер.	захламлен.: общий	лик-:вида	Хозяйственные мероприятия
1	2	3	4	5	6	7	8	9	10	11	12	13	14	15	16	17	18	19	20	21	22	23	24
10	0.3	9С1Б+Е	1	28	С	110	28	36	6	4	2	Сслм	0.3	15	5.2	4.7		0.18			0.35		
					Б	110	27	36				В2				0.5							
					Е		26	32															
		9Е1ЛП	2	10	Е	35	10	10					0.3	4	1.4	1.3							
					ЛП											0.1							

подрост: 10Е (10) 1 м, 1 тыс.шт/га, благонадежный
подлесок: МЛ, Р Средний
Класс пожарной опасности 3
Краснокнижные растения: Ландыш майский
Рекреационная х-ка: тип ландшафта Закрыт. вертик.сомкн, эстетическая оценка 2, рекреационная оценка Средняя, Устойчивые, проходимость Средняя, просматриваемость Средняя, треб. незначит. регулир. рекреации

11	0.5	Вырубка			С																		Лес.культуры
		Естеств.возобновл.									3	Сслм						0.25			0.25		
		10Е		8	Е	30	8	12				В2	0.4	4	2	2							
		Единичные деревья																					
		4С3Б3Е		26	С	90	27	40						6						1.1			
					Б	60	25	36												0.9			
					Е															0.9			

подлесок: Р, ИР, БЗН Средний
Класс пожарной опасности 3
количество пней 100, в том числе пней сосны 50
Рекреационная х-ка: тип ландшафта П/открыт груп. разм., эстетическая оценка 3, рекреационная оценка Низкая, Средней устойчивости, проходимость Средняя, просматриваемость Хорошая, рекреация не допускается

Алексеевский лесопарк Функциональная зона: Особо охраняемая зона Квартал 21

N выдела	Площадь, га	Состав.Подр.Подл.Покров,почва, рельеф,особ.выд.Происхожд.Кат.земель Хар.лесн. культур Кадастров.оценка	Я Р У С	Высота Яруса	Элемент леса	Возраст	Высота	Диаметр	Кл.возраста	Гр.возраста	Бонитет	Тип леса ТЛУ	Полнота Сумма пл. сеч.	Запас сырораст. леса, дес.кбм на 1 га	Запас сырораст. леса, дес.кбм общий на выдел	Запас сырораст. леса, дес.кбм по составляющ	Кл. товарн. ос. ти	Запас на выделе, дес.кбм: сухостоя стар.	Запас на выделе, дес.кбм: ре-дин	Запас на выделе, дес.кбм: единичных дер.	Запас на выделе, дес.кбм: захламлен. общий	Запас на выделе, дес.кбм: захламлен. лик-вида	Хозяйственные мероприятия
1	2	3	4	5	6	7	8	9	10	11	12	13	14	15	16	17	18	19	20	21	22	23	24
12	2.5	10Б+Е,ЛП	1	3	Б Е ЛП	5	3	2	1	1	1	Еслш С2	0.9	2	5	5		1.2			1.2		
		Единичные деревья																					
		6С4Б+Е		26	С Б Е	110	26	32						3.5						5.3 3.5			

подлесок: БЗН, Р Средний
Класс пожарной опасности 4
Культуры: год создания л/к 2012, Без подг.почвы, Посадка ручная, расстояние между рядами 5 м, расстояние в ряду 3 м, 0.67 тыс. шт/га, состояние Неудовлетворительные
Рекреационная х-ка: тип ландшафта Закрыт. гориз. сомкн, эстетическая оценка 2, рекреационная оценка Средняя, Устойчивые, проходимость Средняя, просматриваемость Плохая, треб. значит. регулир. рекреации

13 0.0 Тропа

-

Класс пожарной опасности 5
Земли линейного протяжения: ширина 1.0 м, протяженность 0.44 км

14 0.5 Просеки квартальные

-

Класс пожарной опасности 5
Земли линейного протяжения: ширина 4.0 м, протяженность 1.31 км

15 0.1 Границы окружные

-

Класс пожарной опасности 5
Земли линейного протяжения: ширина 2.0 м, протяженность 0.69 км

Алексеевский лесопарк Функциональная зона: Особо охраняемая зона Квартал 21

N выдела	Площадь, га	Состав.Подр.Подл.Покров,почва, рельеф,особ.выд.Происхожд.Кат.земель:Хар.лесн. культур:Кадастров.оценка	Я:Р:У:С:Яруса	Вы-сота	Элемент:леса	Воз:раст	Вы-сота	Диаметр	Кл.Гр.Бо:возр:ас:та	Кл.Гр.Бо:возр:ас:та	Кл.Гр.Бо:ни:те:т	Тип леса ТЛУ	Полнота:Сумма пл:сеч.	Запас сырораст. леса, дес.кбм: на 1 га	Запас сырораст. леса, дес.кбм: общий:на выдел	Запас сырораст. леса, дес.кбм: по составляющ	Кл. Запас на выделе, дес.кбм: то:вари:ос:ти	Запас на выделе, дес.кбм: сухостоя:стар.	Запас на выделе, дес.кбм: ре-дин	Запас на выделе, дес.кбм: единичных дер.	Запас на выделе, дес.кбм: захламлен.:общий	Запас на выделе, дес.кбм: захламлен.:лик-вида	Хозяйственные мероприятия
1	2	3	4	5	6	7	8	9	10	11	12	13	14	15	16	17	18	19	20	21	22	23	24

16 0.3 Дорога автом.грунтовая

-

Класс пожарной опасности 5
Земли линейного протяжения: ширина 4.0 м, протяженность 0.88 км

Итого по категории

44.0	206	5	86	56	

По составляющим породам

С	144
Е	56
Б	6
ЛП	

Итого по кварталу

44.0	206	5	86	56	

По составляющим породам

С	144
Е	56
Б	6
ЛП	

Отметка об изменениях после лесоустройства

N выдела	Площадь выдела	Наименование выполненного мероприятия, иного воздействия; изменение категории земли; хозяйства	Год проведения (возобновления)	Объемные показатели мероприятия, га, м3	Подпись лица произведшего запись	N выдела	Площадь выдела	Наименование выполненного мероприятия, иного воздействия; изменение категории земли; хозяйства	Год проведения (возобновления)	Объемные показатели мероприятия, га, м3	Подпись лица произведшего запись

Алексеевский лесопарк | Функциональная зона: Рекреационная зона | Квартал 22

N выдела	Площадь, га	Состав. Покров, рельеф, исхожд. Хар.лесн. культур: Кадастров.оценка	Подр. Подл. Порода	Ярус	Возраст	Высота	Диаметр	Кл.бон.	Гр.поч.	Бонитет	Тип леса	Полнота	Запас сырораст. леса, дес.кбм	Кл. Запас на выделе, дес.кбм	Хозяйственные мероприятия
1	3.0	Вырубка		С											Лес.культуры
			1 - В2												
		подлесок: МЛ, Р Средний Класс пожарной опасности 3 Культуры: год создания л/к 2012, Без подг.почвы, Посадка ручная, расстояние между рядами 5 м, расстояние в ряду 3 м, 0.67 тыс. шт/га, состояние Неудовлетворительные Рекреационная х-ка: тип ландшафта Открытый-редина, эстетическая оценка 2, рекреационная оценка Средняя, проходимость Хорошая, просматриваемость Хорошая, треб. незначит. регулир. рекреации													
2	0.7	8Б2Е	1 2 Б Е	5	2	4	1	1	1	Сслм В2	0.7	0.7	0.5 0.1	0.4	
		подлесок: Р Редкий Класс пожарной опасности 4 Культуры: год создания л/к 2012, Без подг.почвы, Посадка ручная, расстояние между рядами 5 м, расстояние в ряду 3 м, 0.67 тыс. шт/га, состояние Неудовлетворительные Краснокнижные растения: Ландыш майский Рекреационная х-ка: тип ландшафта П/открыт груп. разм., эстетическая оценка 2, рекреационная оценка Средняя, Устойчивые, проходимость Средняя, просматриваемость Средняя, треб. незначит. регулир. рекреации Особенности: Полнота неравномерная, Состав неоднородный													
3	3.1	10Б	1 3 Б	5	3	4	1	1	1	Сслм В2	1	2	6.2	6.2	Осветлен.1 оч. 30%
		подлесок: Р Редкий Класс пожарной опасности 4 Культуры: год создания л/к 2012, Без подг.почвы, Посадка ручная, расстояние между рядами 5 м, расстояние в ряду 3 м, 0.67 тыс. шт/га, состояние Неудовлетворительные Краснокнижные растения: Ландыш майский Рекреационная х-ка: тип ландшафта П/открыт груп. разм., эстетическая оценка 2, рекреационная оценка Средняя, Устойчивые, проходимость Плохая, просматриваемость Плохая, треб. незначит. регулир. рекреации Особенности: Полнота неравномерная, Состав неоднородный													

```
: N :Пло- :Состав.Подр.Подл.:Я:Вы- :Эле-:Воз:Вы-:Ди:Кл.Гр.Бо: Тип  :Полн:Запас сырораст. :Кл. Запас на выделе, дес.кбм:                 :
: вы-:щадь,:Покров,почва, ре-:Р:со- :мент:   :   :ам:во:во:ни:      :ота : леса, дес.кбм  :то:-------------------------:                 :
:де-:     :льеф,особ.выд.Про:У:та  :    :ра :со-:ет:зр:зр:те: леса :----:----------------:ва:су- :ре- :еди-:захламлен.:Хозяйственные    :
:ла : га  :исхожд.Кат.земель:С:Яр  :ле- :   :   :р :ас:ас:т :      :Сумм: на :общий:по   :рн:хо- :    :нич-:----------:                 :
:   :     :Хар.лесн. культур: :ус  :са  :ст :та :  :та:та:  :      :а пл: 1  :на   :соста:ос:стоя:дин :ных :общий:лик-:мероприятия      :
:   :     :Кадастров.оценка : :а   :    :   :   :  :  :  :  : ТЛУ  :сеч.: га :выдел:вляющ:ти:стар.    :дер.:     :вида:                 :
: 1 :  2  :         3       :4: 5  :  6 : 7 : 8 : 9:10:11:12:  13  : 14 : 15 :  16 : 17  :18: 19 : 20 : 21 : 22  : 23 :     24          :
```

4 26.0 Вырубка С Лес.культуры
Единичные деревья 1 Сслм
10С 27 С 115 27 30 В2 0.5 13

подлесок: Р, МЛ Редкий
Класс пожарной опасности 3
Краснокнижные растения: Ландыш майский
Рекреационная х-ка: тип ландшафта Открытый с дерев., эстетическая оценка 2, рекреационная оценка Средняя, Устойчивые, проходимость Хорошая, просматриваемость Хорошая, треб. незначит. регулир. рекреации

5 2.8 7С3Е 1 27 С 115 27 32 6 4 2 Сслм 0.7 32 91.2 63.8 11.4 Уборка неликв.др
Е 28 В2 27.4

подлесок: Р, ЛЩ Средний
Класс пожарной опасности 3
Краснокнижные растения: Ландыш майский
Рекреационная х-ка: тип ландшафта Закрыт. гориз. сомкн, эстетическая оценка 2, рекреационная оценка Средняя, Устойчивые, проходимость Средняя, просматриваемость Средняя, треб. незначит. регулир. рекреации

6 0.2 Ветровальник С Уборка неликв.др
Единичные деревья 1 Сслм 0.8 Лес.культуры
10С 25 С 90 25 24 В2 0.3 0.1

подлесок: Р, ЛЩ Средний
Класс пожарной опасности 3
Краснокнижные растения: Ландыш майский
Рекреационная х-ка: тип ландшафта Открытый с дерев., эстетическая оценка 2, рекреационная оценка Низкая, Устойчивые, проходимость Плохая, просматриваемость Средняя, треб. незначит. регулир. рекреации

7 0.4 8С2Е 1 26 С 115 26 32 6 4 2 Сслм 0.6 26 9.9 7.9 0.19
Е 32 В2 2

подлесок: Р, ЛЩ Средний
Класс пожарной опасности 3
Рекреационная х-ка: тип ландшафта Закрыт. гориз. сомкн, эстетическая оценка 2, рекреационная оценка Средняя, Устойчивые, проходимость Средняя, просматриваемость Хорошая, треб. незначит. регулир. рекреации

N вы-де-ла	Пло-щадь, га	Состав.Подр.Подл.Покров,почва, ре-льеф,особ.выд.Про-исхожд.Кат.земель Хар.лесн. культур Кадастров.оценка	Я Р У С	Вы-со-та Яр ус а	Эле-мент ле-са	Воз ра ст	Вы-со-та	Ди ам ет р	Кл.Гр.Бо ва зр ас та	Кл.Гр.Бо ва зр ас та	Кл.Гр.Бо ни те т	Тип леса ТЛУ	Полн ота Сумм а пл. сеч.	Запас сырораст. леса, дес.кбм на 1 га	Запас сырораст. леса, дес.кбм общий на выдел	Запас сырораст. леса, дес.кбм по соста вляющ	Кл. Запас на выделе, дес.кбм: то ва рн ос ти	Кл. Запас на выделе, дес.кбм: су хо стоя стар.	Кл. Запас на выделе, дес.кбм: ре дин	Кл. Запас на выделе, дес.кбм: еди ных дер.	Кл. Запас на выделе, дес.кбм: захламлен. общий	Кл. Запас на выделе, дес.кбм: захламлен. лик вида	Хозяйственные мероприятия
1	2	3	4	5	6	7	8	9	10	11	12	13	14	15	16	17	18	19	20	21	22	23	24

8 1.6 Культуры несомкнувш. С Допол.культур
10Е 1 Е 3 1 Сслм
В2
Класс пожарной опасности 3
Культуры: год создания л/к 2018, Вспашка борозд., Посадка ручная, расстояние между рядами 3 м, 2.3 тыс. шт/га, состояние Удовлетворительные
Рекреационная х-ка: тип ландшафта Открытый-редина, эстетическая оценка 2, рекреационная оценка Средняя, Устойчивые, проходимость Хорошая, просматриваемость Хорошая, треб. незначит. регулир. рекреации

9 2.2 Культуры несомкнувш. С Допол.культур
10С 1 С 3 1 Сслм
В2
Класс пожарной опасности 3
Культуры: год создания л/к 2018, Вспашка борозд., Посадка ручная, расстояние между рядами 3 м, 2.3 тыс. шт/га, состояние Удовлетворительные
Рекреационная х-ка: тип ландшафта Открытый-редина, эстетическая оценка 2, рекреационная оценка Средняя, Устойчивые, проходимость Хорошая, просматриваемость Хорошая, треб. незначит. регулир. рекреации

10 2.4 10ОЛЧ 1 22 ОЛЧ 60 22 28 6 2 2 Прчб 0.4 13 31.6 31.6
С4
подлесок: ИВК Редкий
Класс пожарной опасности 5
Краснокнижные растения: Ландыш майский
Рекреационная х-ка: тип ландшафта Закрыт. гориз. сомкн, эстетическая оценка 1, рекреационная оценка Средняя, Повышенной устойчивости, проходимость Средняя, просматриваемость Хорошая, регулирование рекреации не требуется
Особенности: Площадь заболочена

11 0.6 Культуры несомкнувш. С Допол.культур
10С 1 С 3 1 Сслм
В2
Класс пожарной опасности 3
Культуры: год создания л/к 2018, Вспашка борозд., Посадка ручная, расстояние между рядами 3 м, 2.3 тыс. шт/га, состояние Удовлетворительные
Рекреационная х-ка: тип ландшафта Открытый-редина, эстетическая оценка 2, рекреационная оценка Средняя, Устойчивые, проходимость Хорошая, просматриваемость Хорошая, треб. незначит. регулир. рекреации

N вы-де-ла	Пло-щадь, га	Состав.Подр.Подл.Покров,почва, ре-льеф,особ.выд.Про-исхожд.Кат.земель:Хар.лесн. культур:Кадастров.оценка	Я:Р:У:С	Вы-со-та:Яр:ус:а	Эле-мент:ле-са	Воз:ра:ст	Вы-со-та	Ди:ам:ет:р	Кл.Гр.Бо:во:зр:ас:та	Кл.Гр.Бо:во:зр:ас:та	Кл.Гр.Бо:ни:те:т	Тип леса ТЛУ	Полн:ота:Сумм:а пл:сеч.	Запас сырораст. леса, дес.кбм на 1 га	Запас сырораст. леса, дес.кбм общий:на выдел	Запас сырораст. леса, дес.кбм по соста:вляющ	Кл. то:ва:рн:ос:ти	Запас на выделе, дес.кбм: су-хо-стоя:стар.	Запас на выделе, дес.кбм: ре-дин	Запас на выделе, дес.кбм: еди-нич-ных дер.	Запас на выделе, дес.кбм: захламлен.:общий	Запас на выделе, дес.кбм: захламлен.:лик-вида	Хозяйственные мероприятия
1	2	3	4	5	6	7	8	9	10	11	12	13	14	15	16	17	18	19	20	21	22	23	24
12	2.1	Вырубка			С																		Лес.культуры
		Единичные деревья									1	Сслм											
		8С2Е		27	С	120	27	32				В2		0.5						0.8			
					Е			32												0.2			
		подлесок: МЛ, Р, ЛЩ Средний																					
		Класс пожарной опасности 3																					
		Краснокнижные растения: Ландыш майский																					
		Рекреационная х-ка: тип ландшафта Открытый с дерев., эстетическая оценка 2, рекреационная оценка Средняя, Устойчивые, проходимость Средняя, просматриваемость Средняя, треб. незначит. регулир. рекреации																					
13	0.5	Насажд.с пород.иск.пр.																					
		9С1Б+Е	1	25	С	67	25	28	4	2	1	Сслм	0.6	25	11.5	10.3					0.23		
					Б							В2				1.2							
					Е																		
		подлесок: Р, ЛЩ Редкий																					
		Класс пожарной опасности 3																					
		Краснокнижные растения: Ландыш майский																					
		Рекреационная х-ка: тип ландшафта Закрыт. гориз. сомкн, эстетическая оценка 2, рекреационная оценка Средняя, Устойчивые, проходимость Средняя, просматриваемость Хорошая, треб. незначит. регулир. рекреации																					
14	4.1	Вырубка			С																		Лес.культуры
		Единичные деревья									1	Сслм											
		7С3Е		25	С	80	25	32				В2		1						2.9			
					Е															1.2			
		подлесок: Р, МЛ Редкий																					
		Класс пожарной опасности 3																					
		Рекреационная х-ка: тип ландшафта Открытый с дерев., эстетическая оценка 2, рекреационная оценка Средняя, Устойчивые, проходимость Хорошая, просматриваемость Хорошая, треб. незначит. регулир. рекреации																					

N выдела	Площадь, га	Состав.Подр.Подл.Покров,почва, рельеф,особ.выд.Происхожд.Кат.земель:Хар.лесн. культур:Кадастров.оценка	Я:Р:У:С	Высота:Яруса	Элемент:леса	Возраст	Высота	Диаметр	Кл.Гр.Бонит	Кл.Гр.Бонит	Тип леса ТЛУ	Полнота:Сумма пл. сеч.	Запас сырораст. леса, дес.кбм:на 1 га	Запас сырораст. леса, дес.кбм:общий на выдел	Запас сырораст. леса, дес.кбм:по составляющ	Кл. Запас на выделе, дес.кбм:товарн:ос:ти	Кл. Запас на выделе, дес.кбм:сухостоя:стар.	Кл. Запас на выделе, дес.кбм:ре-дин	Кл. Запас на выделе, дес.кбм:единичных дер.	Кл. Запас на выделе, дес.кбм:захламлен.:общий	Кл. Запас на выделе, дес.кбм:захламлен.:лик-вида	Хозяйственные мероприятия
1	2	3	4	5	6	7	8	9	10	11	12	13	14	15	16	17	18	19	20	21	22	23	24
15	2.4	Вырубка			С						1	Сслм В2											Лес.культуры

подлесок: МЛ, ЛЩ, Р Средний
Класс пожарной опасности 3
Культуры: год создания л/к 2018, Вспашка борозд., Посадка ручная, расстояние между рядами 3 м, 2.3 тыс. шт/га, состояние Неудовлетворительные
Краснокнижные растения: Ландыш майский
Рекреационная х-ка: тип ландшафта Открытый-редина, эстетическая оценка 2, рекреационная оценка Средняя, Устойчивые, проходимость Хорошая, просматриваемость Хорошая, треб. незначит. регулир. рекреации

16	1.5	10Б	1	3	Б	5	3	4	1	1	1	Сслм В2	0.9	2	2.9	2.9						Осветлен.1 оч. 20%

подлесок: МЛ, Р Средний
Класс пожарной опасности 4
Культуры: год создания л/к 2012, Без подг.почвы, Посадка ручная, расстояние между рядами 5 м, расстояние в ряду 3 м, 0.67 тыс. шт/га, состояние Неудовлетворительные
Рекреационная х-ка: тип ландшафта Закрыт. гориз. сомкн, эстетическая оценка 2, рекреационная оценка Средняя, Устойчивые, проходимость Средняя, просматриваемость Средняя, треб. незначит. регулир. рекреации

17	5.7	7С3Е+Б	1	27	С	115	27	32	6	4	2	Сслм	0.7	32	183.4	128.4						
					Е			28				В2				55						
					Б			28														

Класс пожарной опасности 3
Краснокнижные растения: Ландыш майский
Рекреационная х-ка: тип ландшафта Закрыт. гориз. сомкн, эстетическая оценка 1, рекреационная оценка Средняя, Повышенной устойчивости, проходимость Хорошая, просматриваемость Хорошая, регулирование рекреации не требуется

18	2.1	7С3Е	1	26	С	115	26	32	6	4	2	Сслм	0.7	30	64.2	44.9						
					Е							В2				19.3						

подлесок: Р Редкий
Класс пожарной опасности 3
Краснокнижные растения: Ландыш майский

```
: N :Пло- :Состав.Подр.Подл.:Я:Вы- :Эле-:Воз:Вы-:Ди:Кл.Гр.Бо: Тип  :Полн:Запас сырораст. :Кл. Запас на выделе, дес.кбм:                 :
:вы-:щадь,:Покров,почва, ре-:Р:со- :мент:   :   :ам:во:во:ни:      :ота : леса, дес.кбм  :то:-------------------------:                 :
:де-:     :льеф,особ.выд.Про:У:та  :    :ра :со-:ет:зр:зр:те: леса :----:----------------:ва:су- :ре- :еди-:захламлен.:Хозяйственные    :
:ла : га  :исхожд.Кат.земель:С:Яр  :ле- :   :   :р :ас:ас:т :      :Сумм: на :общий:по   :рн:хо- :    :нич-:----------:                 :
:   :     :Хар.лесн. культур: :ус  :са  :ст :та :  :та:та:  :      :а пл: 1  :на   :соста:ос:стоя:дин :ных :общий:лик-:мероприятия      :
:   :     :Кадастров.оценка : :а   :    :   :   :  :  :  :  : ТЛУ  :сеч.: га :выдел:вляющ:ти:стар.    :дер.:     :вида:                 :
: 1 :  2  :         3       :4: 5  :  6 : 7 : 8 : 9:10:11:12:  13  : 14 : 15 :  16 : 17  :18: 19 : 20 : 21 : 22  : 23 :     24          :
```

```
19  1.1   Вырубка                    С                                                                                    Лес.культуры
          Единичные деревья                              1  Сслм
          7С3Е                 26   С    115 26  32          В2          0.5                          0.4
                                    Е                                                                  0.2
          подлесок: Р Редкий
          Класс пожарной опасности 3
          Краснокнижные растения: Ландыш майский
          Рекреационная х-ка: тип ландшафта Открытый с дерев., эстетическая оценка 2, рекреационная оценка Средняя, Устойчивые,
          проходимость Хорошая, просматриваемость Хорошая, треб. незначит. регулир. рекреации

20  0.3   Ветровальник              С                                                                                    Уборка неликв.др
          Единичные деревья                              1  Сслм                                                1.5   Лес.культуры
          8С2Е+Б               26   С    80  26  32          В2          1.2                          0.3
                                    Е        25  28                                                      0.1
                                    Б
          подлесок: Р, ЛЩ Редкий
          Класс пожарной опасности 3
          Краснокнижные растения: Ландыш майский
          Рекреационная х-ка: тип ландшафта Открытый с дерев., эстетическая оценка 2, рекреационная оценка Средняя, Устойчивые,
          проходимость Хорошая, просматриваемость Хорошая, треб. незначит. регулир. рекреации

21  0.8   7С3Е+Б            1  27   С    115 27  32 6  4  2  Сслм   0.7  32   25.3  17.7
                                    Е            28          В2                     7.6
                                    Б            28
          подлесок: Р, ЛЩ Редкий
          Класс пожарной опасности 3
          Краснокнижные растения: Ландыш майский
          Рекреационная х-ка: тип ландшафта Закрыт. гориз. сомкн, эстетическая оценка 1, рекреационная оценка Средняя, Повышенной
          устойчивости, проходимость Хорошая, просматриваемость Хорошая, регулирование рекреации не требуется
```

N выдела	Площадь, га	Состав.Подр.Подл.Покров,почва, рельеф,особ.выд.Происхожд.Кат.земель:Хар.лесн. культур:Кадастров.оценка	Я:Р:У:С	Высота:Яруса	Элемент:леса	Возраст	Высота	Диаметр	Кл.Гр.Бонитет	Тип леса ТЛУ	Полнота	Запас сырораст. леса, дес.кбм	Кл. Запас на выделе, дес.кбм	Хозяйственные мероприятия
1	2	3	4	5	6	7	8	9	10	11	12	13	14	15
22	0.6	Болото												

Класс пожарной опасности 5
Болота: Низинное, Осоковое, Ива козья, % зарастания 10
Рекреационная х-ка: тип ландшафта П/открыт груп. разм., эстетическая оценка 3, рекреационная оценка Низкая, Средней устойчивости, проходимость Плохая, просматриваемость Хорошая, рекреация не допускается

23	0.0	Тропа												

Класс пожарной опасности 5
Земли линейного протяжения: ширина 1.0 м, протяженность 0.16 км

24	0.2	Канава мелиоратив.												

Класс пожарной опасности 5
Земли линейного протяжения: ширина 2.0 м, протяженность 1.06 км

25	0.3	Просеки квартальные												

Класс пожарной опасности 5
Земли линейного протяжения: ширина 4.0 м, протяженность 0.81 км

26	0.3	Границы окружные												

Класс пожарной опасности 5
Земли линейного протяжения: ширина 2.0 м, протяженность 1.44 км

Алексеевский лесопарк | Функциональная зона: Рекреационная зона | Квартал 22

N выдела	Площадь, га	Состав. Покров, рельеф, исходжд. Хар. лесн. культур. Кадастров. оценка	Подр. почва, особ. Кат. земель	Подл. Прод. Сос. Ярус	Элемент леса	Возраст	Вы-ота	Диаметр	Кл. бон.	Гр. поч.	Бон.	Тип леса, ТЛУ	Полнота	Запас сырораст. Сумм: на 1 га пл. сеч.: га	Кл. то	Запас на выделе, дес.кбм: общий	по составляющим породам	Запас на выделе, дес.кбм: захламлен. общий	Запас на выделе, дес.кбм: захламлен. лик.	Хозяйственные мероприятия
1	2	3	4	5	6	7	8	9	10	11	12	13	14	15	16	17	18	19	20	21
27	1.2	Дорога автом.грунтовая																		
		-																		
		Класс пожарной опасности 5																		
		Земли линейного протяжения: ширина 4.0 м, протяженность 3.12 км																		
		Итого по категории																		
	66.3														427			19	14	
		По составляющим породам																		
															С	273				
															Е	111				
															Б	11				
															ОЛЧ	32				
		Итого по кварталу																		
	66.3														427			19	14	
		По составляющим породам																		
															С	273				
															Е	111				
															Б	11				
															ОЛЧ	32				

Отметка об изменениях после лесоустройства

N выдела	Площадь выдела	Наименование выполненного мероприятия, иного воздействия; изменение качества земли; хозяйства	Год проведения (возраст)	Объемные показатели мероприятия, га, м3	Подпись лица произведшего запись	N выдела	Площадь выдела	Наименование выполненного мероприятия, иного воздействия; изменение качества земли; хозяйства	Год проведения (возраст)	Объемные показатели мероприятия, га, м3	Подпись лица произведшего запись

Алексеевский лесопарк — Функциональная зона: Особо охраняемая зона — Квартал 23

N выдела	Площадь, га	Состав. Покров, рельеф, Хар.лесн. культур: Кадастров.оценка	Подр. почва, особ.выд. исхожд.	Подл. ре-: Про: Кат.	Я: Вы-: Со-: Ус: земель: а	Элемент леса	Воз: ра	Вы-: со-: та	Ди: ам: ет:	Кл. во: зр: та	Гр. во: зр: ус	Бо: ни: те:	Тип леса	Полн: ота: Сумм: а пл: сеч.:	Запас сырораст. леса, дес.кбм: на 1 га	Кл. Запас на выделе, дес.кбм: общий: на выдел	то: по: соста: вляющ:	ва: су- рн: хо- ти:	ре- ди- ных	захламлен.: общий: лик-	Хозяйственные мероприятия: вида
1	1.5	Ветровальник	С																		Уборка неликв.др
		Единичные деревья										1	Сслм		1.2	50.8					Лес.культуры
		5С2Е3Б	30	С		110	31	44					В2	1			0.8				
				Е			30	36									0.3				
				Б		90	29	32									0.4				
		подлесок: Р, ЛЩ Редкий																			
		Класс пожарной опасности 3																			
		Краснокнижные растения: Ландыш майский																			
		Рекреационная х-ка: тип ландшафта Открытый с дерев., эстетическая оценка 2, рекреационная оценка Средняя, Устойчивые, проходимость Хорошая, просматриваемость Хорошая, треб. незначит. регулир. рекреации																			
2	3.6	6Б2Е2С+Е	1	30	Б	80	29	28	8	4	1	Счрм	0.6	23	82.8	49.6					
					Е	110	30	36					В3				16.6				
					С		31	40									16.6				
					Е	60															
		подрост: 10Е (30) 3 м, 2 тыс.шт/га, благонадежный																			
		подлесок: Р, ЛЩ Средний																			
		Класс пожарной опасности 4																			
		Краснокнижные растения: Ландыш майский																			
		Рекреационная х-ка: тип ландшафта Закрыт. гориз. сомкн, эстетическая оценка 1, рекреационная оценка Средняя, Устойчивые, проходимость Средняя, просматриваемость Средняя, треб. незначит. регулир. рекреации																			
3	0.2	Ветровальник	С																		Выбор.санрубка
		Единичные деревья										1	Счрм		0.18	5.2					Лес.культуры
		7ИВД3Е	26	ИВД		90	25	28					В3	0.5			0.1				
				Е			29	28													
		Класс пожарной опасности 3																			
		Повреждения насаждения: Ветровалом, Ель, Сильная поврежденность																			
		Рекреационная х-ка: тип ландшафта Открытый с дерев., эстетическая оценка 3, рекреационная оценка Низкая, Пониженной устойчивости, проходимость Плохая, просматриваемость Средняя, требуется строгий режим рекреации																			

Алексеевский лесопарк | Функциональная зона: Особо охраняемая зона | Квартал 23

N	Пло-щадь, га	Состав.Подр.Подл.: Покров,почва, рельеф,особ.выд.Исхожд.Хар.лесн. культур: Кадастров.оценка	Я:Вы-де-ла	Эле-мент леса	Воз-ра-ст	Вы-со-та	Ди-ам-ет-р	Кл.Гр.Бо-зр-ас	Кл.Гр.Бо-зр-ас	Кл.Гр.Бо-ни-те	Тип леса	Полн:Сумм: на 1 га	Запас сырораст. ота леса, дес.кбм: Запас на 1 га	Кл. Запас на выделе, дес.кбм: общий по выделу	Кл. Запас на выделе, дес.кбм: Запас на 1 га	Кл. Запас на выделе, дес.кбм: Запас на 1 га	Хозяйственные мероприятия: захламлен.: рн:хо-дин: ных: общий: лик-: вида	Хозяйственные мероприятия: Выбор.санрубка; Лес.культуры
4	2.9	Ветровальник Единичные деревья 6Б4Е	29	Е Б Е	110 90	30 27	32 28			1	Еслш С2	0.5	4	43.4 0.8 0.6				Выбор.санрубка Лес.культуры
		Класс пожарной опасности 3 Повреждения насаждения: Ветровалом, Ель, Сильная поврежденность Рекреационная х-ка: тип ландшафта Открытый с дерев., эстетическая оценка 3, рекреационная оценка Низкая, Пониженной устойчивости, проходимость Плохая, просматриваемость Средняя, требуется строгий режим рекреации																
5	4.0	6Б2С2Е+Е	1 30	Б С Е Е	80 110 60	29 31 30	28 44 36	8	4	1	Счрм В3	0.6	23	91.1 54.7 18.2 18.2	4	4		
		подрост: 10Е (20) 2 м, 1 тыс.шт/га, благонадежный подлесок: Р, ЛЩ, МЛ Средний Класс пожарной опасности 4 Краснокнижные растения: Ландыш майский Рекреационная х-ка: тип ландшафта Закрыт. гориз. сомкн, эстетическая оценка 1, рекреационная оценка Средняя, Устойчивые, проходимость Средняя, просматриваемость Средняя, треб. незначит. регулир. рекреации																
6	0.8	7Б2ЛП1Е	1 9	Б ЛП Е	30 8 7	10 8 6	10	3	2	4	Счрм В3	0.8	7	5.5 3.8 1.1 0.6				
		подлесок: Р, ЛЩ Средний Класс пожарной опасности 4 Рекреационная х-ка: тип ландшафта Закрыт. гориз. сомкн, эстетическая оценка 1, рекреационная оценка Средняя, Повышенной устойчивости, проходимость Средняя, просматриваемость Средняя, регулирование рекреации не требуется																

Алексеевский лесопарк — Функциональная зона: Особо охраняемая зона — Квартал 23

N выдела	Площадь, га	Состав. Покров, рельеф, исходжд. Хар.лесн. культур. Кадастров.оценка	Подр. ярус	Подл. ярус	Возраст	Тип леса	Полнота	Запас сырораст. Сумм. на 1 га, сечь.:	Кл. Запас на выделе, дес.кбм: общий	Кл. Запас на выделе, дес.кбм: по ТО	Кл. Запас на выделе, дес.кбм: на ТЛУ	Захламленность: общий	Захламленность: лик-ных	Хозяйственные мероприятия: состо-ние	Хозяйственные мероприятия: ороч-ность	Хозяйственные мероприятия: стоя-ние	Хозяйственные мероприятия: дин. стар.	Хозяйственные мероприятия: общий	Хозяйственные мероприятия: лик-ных	Хозяйственные мероприятия: вида
7	0.7	10Б+ОС	1	23	Б	Счрм	0.5	14	9.5	9.5										
					ОС	В3														
		10Е	2	13	Е		0.4	8	5.4	5.4										
		подлесок: Р Редкий																		
		Класс пожарной опасности 4																		
		Краснокнижные растения: Ландыш майский																		
		Рекреационная х-ка: тип ландшафта Закрыт. вертик.сомкн, эстетическая оценка 1, рекреационная оценка Средняя, Повышенной устойчивости, проходимость Средняя, просматриваемость Хорошая, регулирование рекреации не требуется																		
8	6.4	7Е2С1Б+Е	1	31	Е	Еслш	0.4	27	173.1	121.2										
					С	С2				34.6										
					Б					17.3										
					Е															
		подрост: 10Е (20) 2 м, 1 тыс.шт/га, благонадежный																		
		подлесок: Р, ЛЩ Средний																		
		Класс пожарной опасности 3																		
		Краснокнижные растения: Ландыш майский																		
		Рекреационная х-ка: тип ландшафта П/открыт рав. разм., эстетическая оценка 1, рекреационная оценка Средняя, Повышенной устойчивости, проходимость Средняя, просматриваемость Средняя, треб. незначит. регулир. рекреации																		
9	5.6	7Б2Е1С+Е	1	25	Б	Сслм	0.7	22	123.2	86.3										
					Е	В2				24.6										
					С					12.3										
					Е															
		подлесок: Р, ЛЩ, МЛ Средний																		
		Класс пожарной опасности 4																		
		Краснокнижные растения: Ландыш майский																		
		Рекреационная х-ка: тип ландшафта Закрыт. гориз. сомкн, эстетическая оценка 1, рекреационная оценка Высокая, Повышенной устойчивости, проходимость Средняя, просматриваемость Хорошая, регулирование рекреации не требуется																		

Алексеевский лесопарк — Функциональная зона: Особо охраняемая зона — Квартал 23

N выдела	Площадь, га	Состав. Покров, Рельеф, Характ. лесн. культур, Кадастров. оценка	Ярус	Состояние	Элемент леса	Возраст	Высота	Диаметр	Класс бонитета	Тип леса	Полнота	Запас сырораст. леса, дес.кбм: Сумм. на 1 га	Кл. Запас на выделе, дес.кбм: общий	по породам	Захламленность: общий	Захламленность: лик-видам	Хозяйственные мероприятия
1	2	3	4	5	6	7	8	9	10	11	12	13	14	15	16	17	18	19
10	3.2	Редина естественная Единичные деревья 7Е1С2Б	31	Е С Б	120 90	31 31 30	44 48 32			1	Еслш С2	10	3.2	3.2 22.2 3.2 6.4				Лес.культуры
		Класс пожарной опасности 3 Рекреационная х-ка: тип ландшафта Открытый с дерев., эстетическая оценка 1, рекреационная оценка Средняя, Устойчивые, проходимость Средняя, просматриваемость Хорошая, треб. незначит. регулир. рекреации																
12	0.1	10Б	1	3 Б	10	3	2	1	1	1	Сслм В2	0.4	0.8	0.1	0.1			
		подлесок: Р Редкий Класс пожарной опасности 4 Рекреационная х-ка: тип ландшафта Открытый с дерев., эстетическая оценка 1, рекреационная оценка Средняя, Повышенной устойчивости, проходимость Хорошая, просматриваемость Хорошая, регулирование рекреации не требуется																
13	0.6	Поляна для отдыха									-							
		Класс пожарной опасности 2 Культуры: год создания л/к 2012, Однокр. дискование, Посадка ручная, расстояние между рядами 5 м, расстояние в ряду 4 м, 0.5 тыс. шт/га, состояние Неудовлетворительные Рекреационная х-ка: тип ландшафта Открытый с дерев., эстетическая оценка 1, рекреационная оценка Высокая, проходимость Хорошая, просматриваемость Хорошая																
14	0.5	8Е2Б	1	22 Е Б	60	22 24	20 20	3	2	1	Еслш С2	0.6	25	11.8	9.4 2.4	0.23	0.23	
		подлесок: Р Редкий Класс пожарной опасности 3 Рекреационная х-ка: тип ландшафта Закрыт. гориз. сомкн, эстетическая оценка 1, рекреационная оценка Высокая, Повышенной устойчивости, проходимость Хорошая, просматриваемость Хорошая, регулирование рекреации не требуется																

Алексеевский лесопарк | Функциональная зона: Особо охраняемая зона | Квартал 23

N выдела	Площадь, га	Состав. Покров, рельеф, исходжд. Хар.лесн. культур: Кадастров.оценка	Подр.	Подл.	Яр.	Усл.	Возр.	Бон.	Тип леса	Полн.	Запас сырораст. леса, дес.кбм: Сумм. на 1 га	Кл. Запас на выделе, дес.кбм: общий	по ТО: на выдел	сост.	устойч.	Единицы: общий	Единицы: ликв.	Захламленность	Хозяйственные мероприятия
1	2	3	4	5	6	7	8	9	10	11	12	13	14	15	16	17	18	19	20	21	22	23	24
15	0.9	6Б4Е		1	25	Б	75	27	24	8	4	1	Сслм	0.6	19	16.9	10.1						
						Е	55	22	20				В2				6.8						
		подлесок: Р, МЛ Средний Класс пожарной опасности 4 Рекреационная х-ка: тип ландшафта Закрыт. гориз. сомкн, эстетическая оценка 1, рекреационная оценка Высокая, Повышенной устойчивости, проходимость Средняя, просматриваемость Хорошая, регулирование рекреации не требуется																					
16	0.5	Поляна для отдыха											-										
		Класс пожарной опасности 2 Культуры: год создания л/к 2012, Однокр. дискование, Посадка ручная, расстояние между рядами 5 м, расстояние в ряду 4 м, 0.5 тыс. шт/га, состояние Неудовлетворительные Рекреационная х-ка: тип ландшафта Открытый без дер., эстетическая оценка 1, рекреационная оценка Высокая, проходимость Хорошая, просматриваемость Хорошая																					
17	0.2	Поляна для отдыха											-										
		Класс пожарной опасности 2 Культуры: год создания л/к 2012, Однокр. дискование, Посадка ручная, расстояние между рядами 5 м, расстояние в ряду 4 м, 0.5 тыс. шт/га, состояние Неудовлетворительные Рекреационная х-ка: тип ландшафта Открытый с дерев., эстетическая оценка 1, рекреационная оценка Высокая, проходимость Хорошая, просматриваемость Хорошая																					
18	0.8	7Е3Б		1	23	Е	60	22	16	3	2	1	Еслш	0.6	26	21.6	15.1	0.41		0.8			
						Б		24	20				С2				6.5						
		подлесок: Р Средний Класс пожарной опасности 3 Рекреационная х-ка: тип ландшафта Закрыт. гориз. сомкн, эстетическая оценка 1, рекреационная оценка Высокая, Устойчивые, проходимость Средняя, просматриваемость Хорошая, регулирование рекреации не требуется																					

Алексеевский лесопарк Функциональная зона: Особо охраняемая зона Квартал 23

N выдела	Площадь, га	Состав.Подр.Подл.Покров,почва, рельеф,особ.выд.Происхожд.Кат.земель Хар.лесн. культур Кадастров.оценка	Я Р У С	Высота Яруса	Элемент леса	Возраст	Высота	Диаметр	Кл.Гр.Бонитет	Тип леса ТЛУ	Полнота	Запас сырораст. леса, дес.кбм			Кл. Запас на выделе, дес.кбм						Хозяйственные мероприятия
												Сумм. на 1 га	общий по составляющ.	на выдел.	сухостоя	рединстар.	единичных дер.	захламлен. общий	лик-вида	
1	2	3	4	5	6	7	8	9	10	11	12	13	14	15	16	17	18	19	20	21	22	23	24

19 0.1 Канава мелиоратив.

-

Класс пожарной опасности 5
Земли линейного протяжения: ширина 2.0 м, протяженность 0.52 км

20 0.1 Просеки квартальные

-

Класс пожарной опасности 5
Земли линейного протяжения: ширина 4.0 м, протяженность 0.23 км

Итого по категории

32.7 541 13 35 108

По составляющим породам

С	82
Е	218
Б	240
ОС	
ЛП	1

Алексеевский лесопарк Функциональная зона: Хозяйственная зона Квартал 23

N выдела	Площадь, га	Состав.Подр.Подл.Покров,почва, рельеф,особ.выд.Происхожд.Кат.земель Хар.лесн. культур Кадастров.оценка	Я Р У С	Высота Яруса	Элемент леса	Возраст	Высота	Диаметр	Кл.Гр.Бонитет	Тип леса ТЛУ	Полнота Сумма пл. сеч.	Запас сырораст. леса, дес.кбм на 1 га	Запас сырораст. леса, дес.кбм общий на выдел	Запас сырораст. леса, дес.кбм по составляющ.	Кл. Запас на выделе, дес.кбм: товарн. ос. ти	Запас на выделе, дес.кбм: сухостоя стар.	Запас на выделе, дес.кбм: ре-дин	Запас на выделе, дес.кбм: единичных дер.	Запас на выделе, дес.кбм: захламлен. общий	Запас на выделе, дес.кбм: захламлен. лик-вида	Хозяйственные мероприятия
1	2	3	4	5	6	7	8	9	10	11	12	13	14	15	16	17	18	19	20	21	22	23	24

11 2.6 Линия электропередач Расчистка

-

Класс пожарной опасности 5
Земли линейного протяжения: ширина 50 м, Заросшая
Рекреационная х-ка: тип ландшафта Открытый без дер., эстетическая оценка 1, рекреационная оценка Средняя

Итого по категории
2.6
По составляющим породам

Итого по кварталу
35.4 541 13 35 108
По составляющим породам

С	82
Е	218
Б	240
ОС	
ЛП	1

Отметка об изменениях после лесоустройства

N выдела	Площадь выдела	Наименование выполненного мероприятия, иного воздействия; изменение кат. земли; хозяйства	Год провед. (возд.)	Объемные показатели мероприятия, га, м3	Подпись лица произведшего запись	N выдела	Площадь выдела	Наименование выполненного мероприятия, иного воздействия; изменение кат. земли; хозяйства	Год провед. (возд.)	Объемные показатели мероприятия, га, м3	Подпись лица произведшего запись

Алексеевский лесопарк — Функциональная зона: Особо охраняемая зона — Квартал 24

N выдела	Площадь, га	Состав. Покров, рельеф, Кадастров. оценка	Подр. Подл. Ярус культур	Я: Возраст	Вы-сота	Элемент леса	Воз-раст	Вы-сота	Ди-аметр	Кл. Бон.	Гр. поч.	Бо-ни-тет	Тип леса ТЛУ	Полнота	Запас сырораст. Сумм: на 1 га пл: 1 га	Кл. Запас на выделе, дес.кбм: общий	по составляющ.	Запас хламлен. по сорт.	Запас хламлен. по дин. стар.	Запас хламлен. единич. дер.	Запас хламлен. общий	Запас хламлен. лик. вида	Хозяйственные мероприятия
1	2.9	Ветровальник Единичные деревья 8С2Е	30	С С Е	110 90	31 28	44 36		1	Сслм В2	0.7				3.5	70.1 1.6 0.4						Сплош.санрубка 100% Лес.культуры
		Класс пожарной опасности 3 Повреждения насаждения: Ветровалом, Ель, Сильная поврежденность Рекреационная х-ка: тип ландшафта Открытый с дерев., эстетическая оценка 3, рекреационная оценка Низкая, Пониженной устойчивости, проходимость Плохая, просматриваемость Плохая, требуется строгий режим рекреации																				
2	0.4	6Б3С1Е	1	31	Б С Е	90 120	30 32 30	32 48 44	9	4	1	Сслм В2	0.4	16	5.8	3.5 1.7 0.6	0.36		0.36				
		подлесок: Р, ЛЩ Средний Класс пожарной опасности 4 Рекреационная х-ка: тип ландшафта П/открыт груп. разм., эстетическая оценка 2, рекреационная оценка Средняя, Устойчивые, проходимость Средняя, просматриваемость Средняя, треб. незначит. регулир. рекреации																				
3	4.1	6Б2С2Е	1	31	Б С Е	90 120	31 32 31	32 48 44	9	4	1А	Сслм В2	0.5	21	85.3	51.1 17.1 17.1	2		4.1				
		10Е	2	18	Е	55	18	16					0.4	12	48.7	48.7							
		подлесок: Р, ЛЩ Средний Класс пожарной опасности 4 Краснокнижные растения: Ландыш майский Рекреационная х-ка: тип ландшафта Закрыт. вертик.сомкн, эстетическая оценка 1, рекреационная оценка Высокая, Устойчивые, проходимость Средняя, просматриваемость Средняя, регулирование рекреации не требуется																				

Алексеевский лесопарк | Функциональная зона: Особо охраняемая зона | Квартал 24

N выдела	Площадь, га	Состав. Покров, рельеф, исходжд. Хар.лесн. культур. Кадастров.оценка	Подр.	Подл.	Ярус	Высота	Элемент леса	Возраст	Вы-сота	Диаметр	Кл.бон.	Гр.поч.	Бонитет	Тип леса, ТЛУ	Полнота	Запас сырораст. леса, дес.кбм: Сумм.	на 1 га	Кл. Запас на выделе, дес.кбм: общий	по выдел	Хозяйственные мероприятия: сомкн.	состояние	устойчивость	динамика	Захламленность: общий	ликвидная	Хозяйственные мероприятия: вид
1	2	3	4	5	6	7	8	9	10	11	12	13	14	15	16	17	18	19	20	21	22	23	24			
5	3.7	10Б	1	25	Б	65	25	24	7	3	1	Сслм В2	0.6	19	69.7	69.7	1.8		1.8							
		10Е	2	16	Е	55	16	16					0.4	10	36.7	36.7										
		подлесок: Р, ЛЩ Средний Класс пожарной опасности 4 Краснокнижные растения: Ландыш майский Рекреационная х-ка: тип ландшафта Закрыт. вертик.сомкн, эстетическая оценка 1, рекреационная оценка Высокая, Повышенной устойчивости, проходимость Средняя, просматриваемость Средняя, регулирование рекреации не требуется																								
6	1.5	Ветровальник Единичные деревья 8С2Б		30	С Б	110 90	30 30	44 28			1	Сслм В2	0.6 1		33.4 1.2 0.3											Сплош.санрубка 100% Лес.культуры
		Класс пожарной опасности 3 Повреждения насаждения: Ветровалом, Ель, Сильная поврежденность Рекреационная х-ка: тип ландшафта Открытый с дерев., эстетическая оценка 3, рекреационная оценка Низкая, Пониженной устойчивости, проходимость Плохая, просматриваемость Плохая, требуется строгий режим рекреации																								
7	3.2	Поляна для отдыха Единичные деревья 10Б		24	Б	80	24	24				-	1		3.2											
		Класс пожарной опасности 2 Культуры: год создания л/к 2012, Однокр. дискование, Посадка ручная, расстояние между рядами 5 м, расстояние в ряду 4 м, 0.5 тыс. шт/га, состояние Неудовлетворительные Рекреационная х-ка: тип ландшафта Открытый без дер., эстетическая оценка 1, рекреационная оценка Высокая, проходимость Хорошая, просматриваемость Хорошая																								

Алексеевский лесопарк — Функциональная зона: Особо охраняемая зона — Квартал 24

N выд.	Площадь, га	Состав. Покров, Рельеф, Кадастров. оценка	Подр. Подл. Ярус	Возраст	Элемент	Высота	Диаметр	Класс бонитета	Тип леса	Полнота	Запас сырораст. Сумм. на 1 га	Запас сырораст. общий по выдел.	Кл. Запас на выделе, дес.кбм: состав	возраст	бонитет	Захламленность: общий	Захламленность: лик-ных	Хозяйственные мероприятия
1	2	3	4	5	6	7	8	9	10	11	12	13	14	15	16	17	18	19	20	21	22	23	24
8	2.2	3Е2С5Б	1	32	Е	110	31	44	6	4	1	Еслш	0.4	28	62.7	18.8	2.2		2.2				
					С		32	48				С2				12.5							
					Б	90										31.4							
		10Е	2	15	Е	55	15	14					0.4	9	20.2	20.2							
		подрост: 10Е (20) 2 м, 2 тыс.шт/га, благонадежный подлесок: Р, ЛЩ, МЛ Средний Класс пожарной опасности 3 Краснокнижные растения: Ландыш майский Рекреационная х-ка: тип ландшафта Закрыт. вертик.сомкн, эстетическая оценка 1, рекреационная оценка Средняя, Устойчивые, проходимость Средняя, просматриваемость Средняя, треб. незначит. регулир. рекреации																					
9	1.9	Ветровальник			Е																	Выбор.санрубка	
		Единичные деревья										1	Еслш				0.8		53.2			Лес.культуры	
		9С1Е		30	С	110	31	44				С2		0.5				0.9					
					Е	90	22	24										0.1					
		Класс пожарной опасности 3 Повреждения насаждения: Ветровалом, Ель, Сильная поврежденность Рекреационная х-ка: тип ландшафта Открытый с дерев., эстетическая оценка 3, рекреационная оценка Низкая, Пониженной устойчивости, проходимость Плохая, просматриваемость Плохая, требуется строгий режим рекреации																					
10	7.3	Ветровальник			С																	Сплош.санрубка	
		Единичные деревья										1	Сслм				4.4		203.8			100%	
		7С3Б+Е		31	С	110	32	48				В2		0.7				3.6				Лес.культуры	
					Б	90	30	36										1.5					
					Е																		
		Класс пожарной опасности 3 Повреждения насаждения: Ветровалом, Ель, Сильная поврежденность Рекреационная х-ка: тип ландшафта Открытый с дерев., эстетическая оценка 3, рекреационная оценка Низкая, Пониженной устойчивости, проходимость Плохая, просматриваемость Плохая, требуется строгий режим рекреации																					

Алексеевский лесопарк — Функциональная зона: Особо охраняемая зона — Квартал 24

N выдела	Площадь, га	Состав. Покров, рельеф, Кадастров. оценка	Подр. Подл. Ярус	Возраст	Элемент леса	Высота	Диаметр	Кл. Бонитета	Тип леса	Полнота	Запас сырораст. Сумм. на 1 га	Кл. Запас на выделе, дес.кбм: общий	по сост.	Хозяйственные мероприятия: захламленн.	единичн.	лик.	Хозяйственные мероприятия: вида
1	2	3	4	5	6	7	8	9	10	11	12	13	14	15	16	17	18	19	20	21	22	23	24
11	3.2	3Е2С5Б	1	32	Е	110	31	44	6	4	1	Еслш	0.4	28	89	26.7	3.2		3.2				
					С		32	48				С2				17.8							
					Б	90										44.5							
		10Е	2	15	Е	55	15	14					0.4	9	28.6	28.6							
		подрост: 10Е (20) 2 м, 2 тыс.шт/га, благонадежный подлесок: Р, ЛЩ, МЛ Средний Класс пожарной опасности 3 Краснокнижные растения: Ландыш майский Рекреационная х-ка: тип ландшафта Закрыт. вертик.сомкн, эстетическая оценка 1, рекреационная оценка Средняя, Устойчивые, проходимость Средняя, просматриваемость Средняя, треб. незначит. регулир. рекреации																					
12	3.4	8Б2Е+С,Е	1	29	Б	80	29	28	8	4	1	Сслм	0.5	19	65.2	52.2	3.4		3.4				
					Е	110	30	36				В2				13							
					С																		
					Е	60																	
		подрост: 10Е (25) 3 м, 1 тыс.шт/га, благонадежный подлесок: Р, ЛЩ Средний Класс пожарной опасности 4 Краснокнижные растения: Ландыш майский Рекреационная х-ка: тип ландшафта Закрыт. гориз. сомкн, эстетическая оценка 1, рекреационная оценка Средняя, Устойчивые, проходимость Средняя, просматриваемость Средняя, регулирование рекреации не требуется																					
13	4.7	10Б	1	2	Б	5	2	2	1	1	1	Сслм	0.4	0.4	1.9	1.9							
												В2											
		Единичные деревья																					
		10С+Е		31	С	120	31	44						0.5					2.3				
					Е																		
		Класс пожарной опасности 4 Рекреационная х-ка: тип ландшафта П/открыт груп. разм., эстетическая оценка 1, рекреационная оценка Высокая, Устойчивые, проходимость Хорошая, просматриваемость Хорошая, регулирование рекреации не требуется																					

Алексеевский лесопарк — Функциональная зона: Особо охраняемая зона — Квартал 24

N выдела	Площадь, га	Состав. Покров, Рельеф, Исхожд. Хар. лесн. культур: Кадастров. оценка	Подр. почва, особ. выд. Кат. земель:	Подл. Пре- Про- Яр Усло- Поч-	Я: Р: У: С:	Вы- Эле- Воз- Вы- Ди- Кл. Гр. Бо- мент: ам: во: во: ни:	Тип леса	Полн: ота : Сумм: а пл: сеч.:	Запас сырораст. леса, дес.кбм на 1 га	Кл. Запас на выделе, дес.кбм: то: общий	по составляющим породам	ра- со- ет зр зр те-	Кл. Запас на выделе, дес.кбм: то: на выдел	по составляющим породам	ре- еди- нич- ных	Захламлен.: общий	лик- вида	Хозяйственные мероприятия
1	2	3	4	5	6	7 8 9 10 11 12	13	14	15	16	17	18	19	20	21	22	23	24
14	0.1	Канава мелиоратив.						-										
		Класс пожарной опасности 5 Земли линейного протяжения: ширина 2.0 м, протяженность 0.63 км																
15	0.5	Просеки квартальные						-										
		Класс пожарной опасности 5 Земли линейного протяжения: ширина 4.0 м, протяженность 1.32 км																
16	0.3	Дорога автом.грунтовая						-										
		Класс пожарной опасности 5 Земли линейного протяжения: ширина 4.0 м, протяженность 0.76 км																
		Итого по категории																
	39.4								513		22		15	376				
		По составляющим породам																
										С 49								
										Е 210								
										Б 254								

Алексеевский лесопарк | Функциональная зона: Хозяйственная зона | Квартал 24

N выдела	Площадь, га	Состав. Покров, рельеф, исходжд. Хар. лесн. культур. Кадастров. оценка	Подр. Почва, особ. Кат. земель	Подл. Прод. Сос. Кат.	Я: Р: У: С:	Вы-дел	Элемент лесосеки	Возраст	Вы-сота	Диаметр	Кл. бон.	Гр. зап.	Бон.	Тип леса, ТЛУ	Полнота	Запас сырораст. леса, дес.кбм: Сумм. на 1 га	Кл. Запас на выделе, дес.кбм: общий	по составляющим породам	Кл. то: рн	Запас захламлен.: хозяйственные мероприятия: хо- зяйст.	Запас захламлен.: единич.: общий	Запас захламлен.: единич.: лик- вида	Запас захламлен.: единич.: мероприятия
1	2	3	4	5	6	7	8	9	10	11	12	13	14	15	16	17	18	19	20	21	22	23	24
4	3.6	Линия электропередач																					Расчистка
																-							
		Класс пожарной опасности 5 Земли линейного протяжения: ширина 100 м, Заросшая Рекреационная х-ка: тип ландшафта Открытый без дер., эстетическая оценка 2, рекреационная оценка Средняя																					
		Итого по категории																					
	3.6																						
		По составляющим породам																					
		Итого по кварталу																					
	43.0															513		22		15	376		
		По составляющим породам																					
																С	49						
																Е	210						
																Б	254						

Отметка об изменениях после лесоустройства

N выдела	Площадь выдела	Наименование выполненного мероприятия, иного воздействия; изменение кат. земли; хозяйства	Год проведения (возд.)	Объемные показатели мероприятия, га, м3	Подпись лица произведшего запись	N выдела	Площадь выдела	Наименование выполненного мероприятия, иного воздействия; изменение кат. земли; хозяйства	Год проведения (возд.)	Объемные показатели мероприятия, га, м3	Подпись лица произведшего запись

Алексеевский лесопарк | Функциональная зона: Особо охраняемая зона | Квартал 25

N выдела	Площадь, га	Состав. Покров, почва, рельеф, особ. выд. Исхожд. Хар. лесн. культур: Кадастров. оценка	Ярус	Элемент	Возраст	Высота	Диаметр	Кл. бонитета	Тип леса	Полнота	Запас сырораст. леса, дес.кбм: Сумм: на 1 га	Кл. Запас на выделе, дес.кбм: общий	по сост.	Запас на выделе, дес.кбм: по ярусам	Захламленность: общий	Захламленность: по видам	Хозяйственные мероприятия
1	1.9	5Е2С3Б	1	Е	110	29	36	6	Еслш	0.4	25	48.2		24.1			
				С		30	44		С2					9.6			
				Б	90	28	32							14.5			
		подрост: 10Е (3) 3 м, 3 тыс.шт/га, благонадежный															
		подлесок: Р Редкий															
		Класс пожарной опасности 3															
		Рекреационная х-ка: тип ландшафта П/открыт груп. разм., эстетическая оценка 1, рекреационная оценка Средняя, Устойчивые, проходимость Хорошая, просматриваемость Средняя, треб. незначит. регулир. рекреации															
2	8.8	Ветровальник		С													Сплош.санрубка
		Единичные деревья						1	Сслм			22.1		225.7			100%
		8С2Б	30	С	120	30	40		В2	1.2			8.5				Лес.культуры
				Б	90	30	28						2.1				
		Класс пожарной опасности 3															
		Повреждения насаждения: Ветровалом, Ель, Сильная поврежденность															
		Рекреационная х-ка: тип ландшафта Открытый с дерев., эстетическая оценка 3, рекреационная оценка Низкая, Пониженной устойчивости, проходимость Плохая, просматриваемость Плохая, требуется строгий режим рекреации															
3	1.2	7С2Е1Б	1	С	80	29	32	4	Сслм	0.6	31	38.4		26.9	1.2	1.2	
				Е		28	32		В2					7.7			
				Б		29	28							3.8			
		подлесок: Р, СВД Редкий															
		Класс пожарной опасности 3															
		Краснокнижные растения: Ландыш майский															
		Рекреационная х-ка: тип ландшафта Закрыт. гориз. сомкн, эстетическая оценка 1, рекреационная оценка Средняя, Устойчивые, проходимость Средняя, просматриваемость Средняя, регулирование рекреации не требуется															
4	1.2	6С3Е1Б	1	С	110	31	44	6	Сслм	0.4	23	26.9		16.1	1.2	1.2	
				Е		30	40		В2					8.1			
				Б	90	29	32							2.7			
		подрост: 10Е (30) 5 м, 1 тыс.шт/га, благонадежный															
		подлесок: Р, ЛЩ Средний															
		Класс пожарной опасности 3															
		Рекреационная х-ка: тип ландшафта П/открыт груп. разм., эстетическая оценка 2, рекреационная оценка Средняя, Устойчивые, проходимость Средняя, просматриваемость Средняя, треб. незначит. регулир. рекреации															

Алексеевский лесопарк — Функциональная зона: Особо охраняемая зона — Квартал 25

N выдела	Площадь, га	Состав. Подр. Подл. Покров, почва, рельеф, особ. выд. Исхожд. Хар. лесн. культур. Кадастров. оценка	Ярус	Элемент	Возраст	Высота	Диаметр	Кл. бон.	Полнота	Тип леса ТЛУ	Запас сырораст. Сумм: на 1 га	Кл. Запас на выделе, дес.кбм: общий по выдел	Захламленность: по ряхо- вляющ	Единичные: общий	Единичные: лик-ние	Хозяйственные мероприятия
1	2	3	4	5	6	7	8	9	10	11	12	13	14	15	16	17	18	19	20	21	22	23	24
5	1.0	8Б2Е+Е	1	20	Б	55	20	16	6	2	2	Прчб	0.7	16	16.6	13.3		0.5		0.5			
					Е		18	16				С4				3.3							
					Е	90																	
		подлесок: Р Редкий																					
		Класс пожарной опасности 5																					
		Рекреационная х-ка: тип ландшафта Закрыт. гориз. сомкн, эстетическая оценка 2, рекреационная оценка Средняя, Устойчивые, проходимость Средняя, просматриваемость Средняя, треб. незначит. регулир. рекреации																					
6	1.4	7С1Е2Б+Е	1	31	С	110	31	44	6	4	1	Сслм	0.4	23	33.4	23.4							
					Е		30	40				В2				3.3							
					Б	90	30	36								6.7							
					Е	60																	
		подлесок: Р Редкий																					
		Класс пожарной опасности 3																					
		Рекреационная х-ка: тип ландшафта П/открыт груп. разм., эстетическая оценка 2, рекреационная оценка Средняя, Устойчивые, проходимость Средняя, просматриваемость Средняя, треб. незначит. регулир. рекреации																					
7	0.7	Болото										-											
		Класс пожарной опасности 5																					
		Болота: Верховое, Осоковое, Береза, % зарастания 30																					
		Рекреационная х-ка: тип ландшафта Открытый с дерев., эстетическая оценка 3, рекреационная оценка Низкая, проходимость Плохая, просматриваемость Хорошая, рекреация не допускается																					
8	5.2	10Б	1	2	Б	5	2	2	1	1	1	Сслм	0.4	0.4	2.1	2.1		8.9		141.5		Выбор.санрубка	
												В2										Лес.культуры	
		Единичные деревья																					
		8С2Б+Е		31	С	120	31	44						0.7					3				
					Б	90	30	28											0.7				
					Е																		
		подлесок: Р, ЛЩ, МЛ Средний																					
		Класс пожарной опасности 4																					
		Рекреационная х-ка: тип ландшафта П/открыт груп. разм., эстетическая оценка 1, рекреационная оценка Средняя, Повышенной устойчивости, проходимость Хорошая, просматриваемость Средняя, регулирование рекреации не требуется																					

Алексеевский лесопарк Функциональная зона: Особо охраняемая зона Квартал 25

N вы-де-ла	Пло-щадь, га	Состав.Подр.Подл.Покров,почва, ре-льеф,особ.выд.Про исхожд.Кат.земель	Я Р У С	Вы-со-та Яр	Эле-мент ле-	Воз ра	Вы-со-	Ди ам ет р	Кл.Гр.Бо ва зр ас	зр ас	ни те т	Тип леса	Полн ота Сумм	Запас сырораст. леса, дес.кбм на	общий	по	Кл. то ва рн	Запас на выделе, дес.кбм су- хо-	ре-	еди- нич-	захламлен.	Хозяйственные мероприятия
		Хар.лесн. культур Кадастров.оценка		ус а	са	ст	та		та	та		ТЛУ	а пл сеч.	1 га	на выдел	соста вляющ	ос ти	стоя стар.	дин	ных дер.	общий	лик- вида	
1	2	3	4	5	6	7	8	9	10	11	12	13	14	15	16	17	18	19	20	21	22	23	24
9	1.5	Ветровальник			С																		Сплош.санрубка
		Единичные деревья									1	Сслм					4.5				24.2		100%
		8С2Б		31	С	110	31	44				В2		1						1.2			Лес.культуры
					Б	80	30	28												0.3			
		Класс пожарной опасности 3																					
		Повреждения насаждения: Ветровалом, Ель, Сильная поврежденность																					
		Рекреационная х-ка: тип ландшафта Открытый с дерев., эстетическая оценка 3, рекреационная оценка Низкая, Пониженной устойчивости, проходимость Плохая, просматриваемость Плохая, требуется строгий режим рекреации																					
10	8.3	7С2Е1Б+Е	1	31	С	110	31	44	6	4	1	Сслм	0.5	29	240.7	168.5							
					Е		30	70				В2				48.1							
					Б	90	30	32								24.1							
					Е	70																	
		подрост: 10Е (20) 2 м, 2 тыс.шт/га, благонадежный																					
		подлесок: Р, ЛЩ Средний																					
		Класс пожарной опасности 3																					
		Краснокнижные растения: Ландыш майский																					
		Рекреационная х-ка: тип ландшафта Закрыт. гориз. сомкн, эстетическая оценка 1, рекреационная оценка Средняя, Повышенной устойчивости, проходимость Средняя, просматриваемость Средняя, регулирование рекреации не требуется																					
11	1.6	Культуры лесные																					
		10С+Е,Б	1	30	С	80	30	28	4	2	1А	Сслм	0.7	38	58.9	58.9					0.8		
					Е							В2											
					Б																		
		подрост: 10Е (10) 1 м, 0.5 тыс.шт/га, благонадежный																					
		подлесок: Р, ЛЩ, МЛ Средний																					
		Класс пожарной опасности 3																					
		Культуры: год создания л/к 1938, состояние Удовлетворительные																					
		Краснокнижные растения: Ландыш майский																					
		Рекреационная х-ка: тип ландшафта Закрыт. гориз. сомкн, эстетическая оценка 1, рекреационная оценка Высокая, Повышенной устойчивости, проходимость Средняя, просматриваемость Средняя, регулирование рекреации не требуется																					

Алексеевский лесопарк — Функциональная зона: Особо охраняемая зона — Квартал 25

N выдела	Площадь, га	Состав. Покров, почва, рельеф, особ. выд. Хар. лесн. культур. Кадастров. оценка	Подр.	Подл.	Я	Вы-сота	Элемент леса	Воз-раст	Вы-сота	Диа-метр	Кл. бон-итета	Гр. зап.	Бо-нит.	Тип леса	Полнота	Запас сырораст. леса, дес.кбм: Сумм. на 1 га	Кл. Запас на выделе, дес.кбм: общий	по составляющим породам	Запас захламлен. общий	Запас захламлен. лик-видн.	Хозяйственные мероприятия
1	2	3	4	5	6	7	8	9	10	11	12	13	14	15	16	17	18	19	20	21	22
12	0.1	Канава мелиоратив.																			
														ТЛУ		-					
		Класс пожарной опасности 5 Земли линейного протяжения: ширина 2.0 м, протяженность 0.36 км																			
13	0.4	Просеки квартальные																			
														ТЛУ		-					
		Класс пожарной опасности 5 Земли линейного протяжения: ширина 4.0 м, протяженность 1.18 км																			
14	0.1	Границы окружные																			
														ТЛУ		-					
		Класс пожарной опасности 5 Земли линейного протяжения: ширина 2.0 м, протяженность 0.70 км																			
15	0.5	Дорога автом.грунтовая																			
														ТЛУ		-					
		Класс пожарной опасности 5 Земли линейного протяжения: ширина 4.0 м, протяженность 1.30 км																			
		Итого по категории																			
	34.2															465	38		16	395	
		По составляющим породам																			
																С 303 Е 95 Б 67					
		Итого по кварталу																			
	34.2															465	38		16	395	

Алексеевский лесопарк Функциональная зона: Квартал 25

N выдела	Площадь, га	Состав.Подр.Подл.Покров,почва, рельеф,особ.выд.Происхожд.Кат.земель:Хар.лесн. культур:Кадастров.оценка	Я:Р:У:С	Высота:Яруса	Элемент:леса	Возраст	Высота	Диаметр	Кл.Гр.Бонитет	Кл.Гр.Бонитет	Тип леса ТЛУ	Полнота:Сумма пл. сеч.	Запас сырораст. леса, дес.кбм: на 1 га	общий:на выдел	по составляющ.	Кл. Запас на выделе, дес.кбм: товарн:ос:ти	сухостоя:стар.	ре-дин	единичных дер.	захламлен.:общий	лик-вида	Хозяйственные мероприятия
1	2	3	4	5	6	7	8	9	10	11	12	13	14	15	16	17	18	19	20	21	22	23	24

По составляющим породам

С	303
Е	95
Б	67

Отметка об изменениях после лесоустройства

N выдела	Площадь выдела	Наименование выполненного мероприятия, иного воздействия; изменение качества земли; хозяйства	Год проведения (возраст)	Объемные показатели мероприятия, га, м3	Подпись лица произведшего запись	N выдела	Площадь выдела	Наименование выполненного мероприятия, иного воздействия; изменение качества земли; хозяйства	Год проведения (возраст)	Объемные показатели мероприятия, га, м3	Подпись лица произведшего запись

Алексеевский лесопарк | Функциональная зона: Особо охраняемая зона | Квартал 26

N выдела	Площадь, га	Состав. Покров, рельеф, исходжд. Хар. лесн. культур. Кадастров. оценка	Ярус	Элемент леса	Возраст	Высота	Диаметр	Кл. бонитета	Тип леса	Полнота	Запас сырораст. леса, дес.кбм: Сумм. на 1 га	Кл. Запас на выделе, дес.кбм: общий	по ярусам	Запас захламлен.: общий	лик.	Хозяйственные мероприятия
1	2	3	4	5	6	7	8	9	10	11	12	13	14	15	16	17	18	19
1	2.2	Культуры лесные																Уборка неликв.др
		8С1Е1Б	1	26	С	92	26	36	5	3	1	Сслм	0.7	30	66.3	53.1	1.1	4.4
					Е		25	36				В2				6.6		
					Б		25	32								6.6		
		9Е1КЛ	2	17	Е	50	17	20					0.4	11	24.3	21.9		
					КЛ	40	16	16								2.4		
		подрост: 5Е5ЛП (10) 1 м, 1 тыс.шт/га, благонадежный																
		Класс пожарной опасности 3																
		Культуры: год создания л/к 1928, состояние Удовлетворительные																
		Краснокнижные растения: Ландыш майский																
		Рекреационная х-ка: тип ландшафта Закрыт. гориз. сомкн, эстетическая оценка 2, рекреационная оценка Средняя, Устойчивые, проходимость Средняя, просматриваемость Средняя, регулирование рекреации не требуется																
2	1.1	Ветровальник			С													Выбор.санрубка
		Единичные деревья									1	Сслм			1.7		2.3	Лес.культуры
		8С2Е+Б,ОС,КЛО,ЛП		26	С	80	29	32				В2	1.5			1.4		
					Е	40	16	16								0.3		
					Б		27	32										
					ОС													
					КЛО													
					ЛП													
		подлесок: ЛЩ, Р, МЛ Средний																
		Класс пожарной опасности 3																
		Краснокнижные растения: Ландыш майский																
		Рекреационная х-ка: тип ландшафта Открытый с дерев., эстетическая оценка 2, рекреационная оценка Средняя, Устойчивые, проходимость Средняя, просматриваемость Средняя, треб. незначит. регулир. рекреации																
3	3.0	Вырубка			С													Уборка неликв.др
		Единичные деревья									1	Сслм			1.5		7.5	Лес.культуры
		9Е1С		30	Е	90	30	40				В2	1.5			4.1		
					С			40								0.4		
		Класс пожарной опасности 1																
		Рекреационная х-ка: тип ландшафта Открытый с дерев., эстетическая оценка 2, рекреационная оценка Средняя, Устойчивые, проходимость Средняя, просматриваемость Средняя, треб. незначит. регулир. рекреации																

Алексеевский лесопарк | Функциональная зона: Особо охраняемая зона | Квартал 26

N выдела	Площадь, га	Состав. Покров, почва, рельеф, особ. выд. Исхожд. Хар. лесн. культур: Кадастров. оценка	Ярус	Элемент леса	Возраст, лет	Высота, м	Диаметр, см	Кл. бонитета	Гр. возобн.	Тип леса	Полнота	Запас сырораст. леса, дес.кбм: Сумм. на 1 га пл. сеч.: га	Кл. Запас на выделе, дес.кбм: общий на выдел	по сост	рн:хо- ствляющ	еди-ниц стар.	Захламленность: общий	лик-дер.	Хозяйственные мероприятия: вида
1	2	3	4	5	6	7	8	9	10	11	12	13	14	15	16	17	18	19	20	21	22	23	24
4	4.9	7Б2Е1С	1	25	Б	80	25	32	8	4	2	Сслм	0.5	16	78.7	55.1							
					Е	70	24	28				В2				15.7							
					С	70	24	28								7.9							
		10Е	2	14	Е	40	14	16					0.4	8	39.4	39.4							
		подрост: 10Е (10) 1 м, 1 тыс.шт/га, благонадежный Класс пожарной опасности 4 Рекреационная х-ка: тип ландшафта Закрыт. гориз. сомкн, эстетическая оценка 2, рекреационная оценка Средняя, Устойчивые, проходимость Средняя, просматриваемость Средняя, треб. незначит. регулир. рекреации																					
5	0.3	Поляна для отдыха Единичные деревья										-											
		10Б		24	Б	80	24	24						1							0.3		
		Класс пожарной опасности 2 Культуры: год создания л/к 2011, Без подг.почвы, Посадка ручная, расстояние между рядами 3 м, расстояние в ряду 2 м, 1.67 тыс. шт/га, состояние Неудовлетворительные Рекреационная х-ка: тип ландшафта Открытый без дер., эстетическая оценка 1, рекреационная оценка Высокая, проходимость Хорошая, просматриваемость Хорошая																					
6	0.2	6С2Е2Б	1	25	С	80	25	36	4	2	1	Сслм	0.5	20	3.8	2.2						0.1	
					Е		24	36				В2				0.8							
					Б		26	32								0.8							
		10Е	2	16	Е	50	16	20					0.4	10	1.9	1.9							
		подрост: 10Е (10) 1 м, 1 тыс.шт/га, благонадежный подлесок: ЛЩ, Р Средний Класс пожарной опасности 3 Рекреационная х-ка: тип ландшафта Закрыт. гориз. сомкн, эстетическая оценка 2, рекреационная оценка Средняя, Устойчивые, проходимость Средняя, просматриваемость Средняя, регулирование рекреации не требуется																					

Алексеевский лесопарк Функциональная зона: Особо охраняемая зона Квартал 26

N выдела	Площадь, га	Состав.Подр.Подл.Покров,почва, рельеф,особ.выд.Происхожд.Кат.земель:Хар.лесн. культур:Кадастров.оценка	Я:Р:У:С:Ярус	Выс-та:ра:ст:та:а	Элемент леса	Воз:ра:ст:та:а	Вы-со-:ст:та:а	Диам:ет:р	Кл.Гр.Бо:во:зр:ас:та:ст:а	Бо:во:зр:ас:та:ст:а	Тип леса ТЛУ	Полнота Сумм:а пл:сеч.:	Запас сырораст. леса, дес.кбм на 1 га	Запас сырораст. леса, дес.кбм общий на выдел	Запас сырораст. леса, дес.кбм по соста:вляющ	Кл. Запас на выделе, дес.кбм: то:ва:рн:ос:ти	Кл. Запас на выделе, дес.кбм: су-хо-стоя:стар.	Кл. Запас на выделе, дес.кбм: ре-дин	Кл. Запас на выделе, дес.кбм: еди-нич-ных дер.	Кл. Запас на выделе, дес.кбм: захламлен.:общий	Кл. Запас на выделе, дес.кбм: лик-вида	Хозяйственные мероприятия
1	2	3	4	5	6	7	8	9	10	11	12	13	14	15	16	17	18	19	20	21	22	23	24
7	5.4	Вырубка			С																		Выбор.санрубка
		Единичные деревья									1	Сслм						5.4			16.3		Лес.культуры
		9Е1С		26	Е	80	26	32				В2		2						9.8			
					С															1.1			
		подрост: 10Е (15) 2 м, 2 тыс.шт/га, благонадежный																					
		подлесок: МЛ, Р Густой																					
		Класс пожарной опасности 1																					
		количество пней 200, в том числе пней сосны 20																					
		Повреждения насаждения: Высыхание, Ель																					
		Рекреационная х-ка: тип ландшафта Открытый с дерев., эстетическая оценка 3, рекреационная оценка Низкая, Средней устойчивости, проходимость Плохая, просматриваемость Плохая, требуется строгий режим рекреации																					
8	1.6	7С2Б1Е	1	27	С	80	27	40	4	2	1	Сслм	0.6	28	45.6	31.9		0.8			2.4		
					Б	80	27	40				В2				9.1							
					Е	90	30	52								4.6							
		10Е	2	20	Е	60	20	24					0.5	18	29.3	29.3							
		подрост: 10Е (15) 2 м, 2 тыс.шт/га, благонадежный																					
		подлесок: ЛЩ, Р Средний																					
		Класс пожарной опасности 3																					
		Рекреационная х-ка: тип ландшафта Закрыт. гориз. сомкн, эстетическая оценка 2, рекреационная оценка Средняя, Устойчивые, проходимость Средняя, просматриваемость Средняя, регулирование рекреации не требуется																					
9	2.8	7С2Б1Е	1	27	С	80	27	40	4	2	1	Сслм	0.4	19	53.2	37.3		1.4			4.2		
					Б	80	27	40				В2				10.6							
					Е	90	30	52								5.3							
		10Е	2	20	Е	60	20	24					0.4	14	39.2	39.2							
		подрост: 10Е (15) 2 м, 2 тыс.шт/га, благонадежный																					
		подлесок: ЛЩ, Р Средний																					
		Класс пожарной опасности 3																					
		Рекреационная х-ка: тип ландшафта Закрыт. гориз. сомкн, эстетическая оценка 2, рекреационная оценка Средняя, Устойчивые, проходимость Средняя, просматриваемость Средняя, регулирование рекреации не требуется																					

Алексеевский лесопарк | Функциональная зона: Особо охраняемая зона | Квартал 26

N выдела	Площадь, га	Состав. Покров, рельеф, исходжд. Хар.лесн. культур: Кадастров.оценка	Ярус	Элемент леса	Возраст, лет	Высота, м	Диаметр, см	Класс бонитета	Тип леса, ТЛУ	Полнота	Запас сырораст. леса, дес.кбм: Сумм на 1 га пл: сечн.:	Кл. Запас на выделе, дес.кбм: на 1 га выдел:	Состояние	Устойчивость	Стойкость	Динамика	Категория защитных лесов	Общий запас	Ликвидный запас	Хозяйственные мероприятия: вида
1	2	3	4	5	6	7	8	9	10	11	12	13	14	15	16	17	18	19	20	21	22	23	24
10	11.0	Вырубка		С																			Выбор.санрубка
		Единичные деревья							1	Сслм			16.5		54.8								Лес.культуры
		10Е+С		26	Е	70	26	28		В2		2			21.9								
					С	80	28	36															
		подрост: 10Е (15) 2 м, 2 тыс.шт/га, благонадежный																					
		подлесок: Р, ЛЩ, МЛ Густой																					
		Класс пожарной опасности 1																					
		Культуры: год создания л/к 2019, Вспашка борозд., Посадка ручная, состояние Погибшие																					
		Повреждения насаждения: Высыхание, Ель																					
		Рекреационная х-ка: тип ландшафта Открытый с дерев., эстетическая оценка 3, рекреационная оценка Низкая, Средней устойчивости, проходимость Плохая, просматриваемость Плохая, требуется строгий режим рекреации																					
11	1.4	Ветровальник		С																			Выбор.санрубка
		Единичные деревья							1	Сслм			0.29		5.8								Лес.культуры
		5Б4С1Е		27	Б	70	25	32		В2		4.5			3.3								
					С	80	28	36							2.6								
					Е	70	29	32							0.6								
		подлесок: ЛЩ, Р, МЛ Средний																					
		Класс пожарной опасности 3																					
		Повреждения насаждения: Энтомовредители, Ель, Типограф, Сильная поврежденность																					
		Рекреационная х-ка: тип ландшафта Открытый с дерев., эстетическая оценка 3, рекреационная оценка Низкая																					
12	5.0	Ветровальник		С																			Выбор.санрубка
		Единичные деревья							1	Сслм			7.5		119.5								Лес.культуры
		9Б1Е		25	Б	70	25	30		В2		2			9								
					Е										1								
		подлесок: Р, МЛ, ЛЩ Густой																					
		Класс пожарной опасности 3																					
		Повреждения насаждения: Высыхание, Береза																					
		Рекреационная х-ка: тип ландшафта Открытый с дерев., эстетическая оценка 33, рекреационная оценка Низкая, Средней устойчивости, проходимость Плохая, просматриваемость Плохая, требуется строгий режим рекреации																					

Алексеевский лесопарк — Функциональная зона: Особо охраняемая зона — Квартал 26

N выдела	Площадь, га	Состав. Покров, почва, рельеф, особ. выд. Исхожд. Хар. лесн. культур: Кадастров. оценка	Ярус	Элемент леса	Возраст	Высота	Диаметр	Класс бонитета	Тип леса	Полнота	Запас сырораст. Сумм: на 1 га	Кл. Запас на выделе, дес.кбм: общий	по ТО	Запас захламлен.: рн:хо-	еди-ниц	Хозяйственные мероприятия: лик-вида
1	2	3	4	5	6	7	8	9	10	11	12	13	14	15	16	17	18	19	20	21	22	23	24
13	1.5	Культуры лесные																					
		7С2Б1Е	1	29	С	90	30	60	5	3	1А	Сслм	0.6	31	45.9	32.1					1.5		
					Б		27	36				В2				9.2							
					Е		25	60								4.6							
		10Е	2	22	Е	60	22	24					0.4	16	23.7	23.7							
		подрост: 10Е (15) 2 м, 1 тыс.шт/га, благонадежный подлесок: Р, ЛЩ Средний Класс пожарной опасности 3 Краснокнижные растения: Ландыш майский Рекреационная х-ка: тип ландшафта Закрыт. гориз. сомкн, эстетическая оценка 2, рекреационная оценка Средняя, Устойчивые, проходимость Средняя, просматриваемость Средняя, регулирование рекреации не требуется																					
14	4.9	Ветровальник			С																		Выбор.санрубка
		Единичные деревья								1		Сслм			7.4						24.6		Лес.культуры
		10Е+С		26	Е	70	26	28				В2		2				9.8					
					С																		
		подрост: 10Е (15) 2 м, 2 тыс.шт/га, благонадежный подлесок: Р, ЛЩ, МЛ Густой Класс пожарной опасности 3 Повреждения насаждения: Высыхание, Ель Рекреационная х-ка: тип ландшафта Открытый с дерев., эстетическая оценка 3, рекреационная оценка Низкая, Средней устойчивости, проходимость Плохая, просматриваемость Плохая, требуется строгий режим рекреации																					
15	0.0	Тропа														-							
		Класс пожарной опасности 5 Земли линейного протяжения: ширина 1.0 м, протяженность 0.53 км																					
16	0.0	Ручей														-							
		Класс пожарной опасности 5 Земли линейного протяжения: ширина 1.0 м, протяженность 0.12 км																					

Алексеевский лесопарк — Функциональная зона: Особо охраняемая зона — Квартал 26

N выдела	Площадь, га	Состав. Покров, рельеф, исходн. Хар. лесн. культур. Кадастров. оценка	Подр. почва, особ. Кат. земель	Подл. выд. Сомкн. Бонит.	Элемент леса	Возраст, лет	Вы-сота, м	Диаметр, см	Кл. ТЛУ	Тип леса	Полнота	Запас сырораст. леса, дес.кбм: Сумм. на 1 га сечн.	Кл. ото-та	Запас на выделе, дес.кбм: общий	по составляющим породам	Хозяйственные мероприятия: захламленн.	единич.	общий	лик-вида	мероприятия
1	2	3	4	5	6	7	8	9	10	11	12	13	14	15	16	17	18	19	20	21
17	0.1	Канава мелиоратив.																		
												-								
		Класс пожарной опасности 5																		
		Земли линейного протяжения: ширина 2.0 м, протяженность 0.73 км																		
18	0.3	Просеки квартальные																		
												-								
		Класс пожарной опасности 5																		
		Земли линейного протяжения: ширина 4.0 м, протяженность 0.67 км																		
19	0.1	Границы окружные																		
												-								
		Класс пожарной опасности 5																		
		Земли линейного протяжения: ширина 2.0 м, протяженность 0.69 км																		
20	0.2	Дорога автом.грунтовая																		
												-								
		Класс пожарной опасности 5																		
		Земли линейного протяжения: ширина 4.0 м, протяженность 0.42 км																		
		Итого по категории																		
	46.2													450			44		66	243
		По составляющим породам																		
															С	164				
															Е	193				
															КЛ	2				
															Б	91				
		Итого по кварталу																		
	46.2													450			44		66	243

Алексеевский лесопарк Функциональная зона: Квартал 26

N выдела	Площадь, га	Состав.Подр.Подл.Покров,почва, рельеф,особ.выд.Про исхожд.Кат.земель	Я Р У С	Высота Яр	Элемент лес	Возра	Высота	Диаметр	Кл.Гр.Бонитет	Тип леса	Полнота	Запас сырораст. леса, дес.кбм			Кл. Запас на выделе, дес.кбм						Хозяйственные мероприятия
												Сумм	на	общий	по	вари	сухо	реди	единич	захламлен.	
		Хар.лесн. культур Кадастров.оценка		усаа		ст	та		та		ТЛУ	а пл. сеч.	1 га	на выдел	соста вляющ	ос ти	стоя стар.	дин	ных дер.	общий	лик вида	
1	2	3	4	5	6	7	8	9	10	11	12	13	14	15	16	17	18	19	20	21	22	23	24

По составляющим породам

С	164
Е	193
КЛ	2
Б	91

Отметка об изменениях после лесоустройства

N выдела	Площадь выдела	Наименование выполненного мероприятия, иного воздействия; изменение категории земли; хозяйства	Год проведения (возобновления)	Объемные показатели мероприятия, га, м3	Подпись лица произведшего запись

Алексеевский лесопарк | Функциональная зона: Особо охраняемая зона | Квартал 27

N выд.	Площадь, га	Состав. Покров, рельеф, исходд. Хар. лесн. культур. Кадастров. оценка	Подр.	Подл.	Я	Вы- сота	Элемент	Возр.	Вы- сота	Диам.	Кл. бон.	Гр. поч.	Бон.	Тип леса	Полн. ТЛУ	Запас сырораст. Сумм. на 1 га, дес.кбм	Кл. Запас на выделе, дес.кбм: общий	по	Запас на выдел, дес.кбм: сост.	Кл. Запас на выделе, дес.кбм: ярус	Кл. Запас на выделе, дес.кбм: стояд.	Кл. Запас на выделе, дес.кбм: дин. стар.	Захламлен.: общий	Захламлен.: лик. дер.	Хозяйственные мероприятия: вида
1	1.1	10Б	1	2	Б	5	2	2	1	1	1	Сслм В2		0.7	0.7	0.8	0.8								
		Единичные деревья																							
		10С		2	С	5	2	2							0.5								0.6		
		подлесок: ЛЩ, Р Густой Класс пожарной опасности 4 Культуры: год создания л/к 2012, Без подг.почвы, Посадка ручная, расстояние между рядами 5 м, расстояние в ряду 7 м, 0.28 тыс. шт/га, состояние Неудовлетворительные Краснокнижные растения: Ландыш майский Рекреационная х-ка: тип ландшафта Закрыт. вертик.сомкн, эстетическая оценка 3, рекреационная оценка Низкая, Устойчивые, проходимость Плохая, просматриваемость Средняя, треб. незначит. регулир. рекреации																							
2	5.5	5С4Е1Б	1	28	С	110	28	36	6	4	2	Сслм В2		0.7	34	188.7	94.3								
					Е			32									75.5								
					Б			32									18.9								
		подлесок: ЛЩ, Р, СВД Средний Класс пожарной опасности 3 Краснокнижные растения: Ландыш майский Рекреационная х-ка: тип ландшафта Закрыт. гориз. сомкн, эстетическая оценка 2, рекреационная оценка Средняя, Устойчивые, проходимость Средняя, просматриваемость Средняя, треб. незначит. регулир. рекреации																							
3	1.4	7С2Е1Б	1	27	С	110	27	36	6	4	2	Сслм В2		0.6	28	37.8	26.4		0.7			0.7			
					Е			32									7.6								
					Б			28									3.8								
		подлесок: ИР, ЛЩ, Р Средний Класс пожарной опасности 3 Краснокнижные растения: Ландыш майский Рекреационная х-ка: тип ландшафта Закрыт. гориз. сомкн, эстетическая оценка 2, рекреационная оценка Средняя, Устойчивые, проходимость Средняя, просматриваемость Средняя, треб. незначит. регулир. рекреации																							

Алексеевский лесопарк — Функциональная зона: Особо охраняемая зона — Квартал 27

N выдела	Площадь, га	Состав. Покров, Рельеф, Характ. лесн. культур, Кадастров. оценка	Ярус	Элемент леса	Возраст	Высота	Диаметр	Кл. бонитета	Группа возобновления	Тип леса	Полнота	Запас сырораст. Сумм. площ. сечения, га	Кл. Запас на выделе, дес.кбм: общий	Запас на выделе, дес.кбм: по породам	Состояние	Бонитет	Запас захламленности, дес.кбм: общий	Запас захламленности, дес.кбм: по категориям	Хозяйственные мероприятия
1	2	3	4	5	6	7	8	9	10	11	12	13	14	15	16	17	18	19	20	21	22	23	24
4	1.6	4Е2Е2С2Б	1	28	Е	70	27	32	4	2	1А	Еслш	0.7	41	64	25.6							
					Е	110	28	40				С2				12.8							
					С	110		40								12.8							
					Б			36								12.8							
		подлесок: ЛЩ, Р Средний Класс пожарной опасности 3 Краснокнижные растения: Ландыш майский Рекреационная х-ка: тип ландшафта Закрыт. гориз. сомкн, эстетическая оценка 2, рекреационная оценка Средняя, Устойчивые, проходимость Средняя, просматриваемость Средняя, треб. незначит. регулир. рекреации																					
5	0.4	Вырубка			С																		Лес.культуры
		Единичные деревья										1	Сслм										
		10С		28	С	110	28	36				В2		0.5			0.2						
		подлесок: МЛ, ЛЩ, Р Средний Класс пожарной опасности 3 Краснокнижные растения: Ландыш майский Рекреационная х-ка: тип ландшафта Открытый с дерев., эстетическая оценка 3, рекреационная оценка Низкая, Устойчивые, проходимость Средняя, просматриваемость Средняя, треб. незначит. регулир. рекреации																					
6	1.1	5Е2Е2С1Б	1	28	Е	70	27	36	4	2	1А	Еслш	0.4	23	25.1	12.6							
					Е	110	28	40				С2				5							
					С	110		40								5							
					Б			36								2.5							
		подлесок: ЛЩ, Р Средний Класс пожарной опасности 3 Краснокнижные растения: Ландыш майский Рекреационная х-ка: тип ландшафта Закрыт. гориз. сомкн, эстетическая оценка 2, рекреационная оценка Средняя, Устойчивые, проходимость Средняя, просматриваемость Средняя, треб. незначит. регулир. рекреации																					

Алексеевский лесопарк | Функциональная зона: Особо охраняемая зона | Квартал 27

N выдела	Площадь, га	Состав. Покров, почва, рельеф, особ. выд. Исхожд. Хар. лесн. культур: Кадастров. оценка	Ярус	Элемент леса	Возраст	Высота	Диаметр	Класс бонитета	Тип леса	Полнота	Запас сырораст. леса, дес.кбм: Сумм на 1 га	Кл. Запас на выделе, дес.кбм: общий	по составляющ.	Хозяйственные мероприятия: захламленность	единичный	общий	лик-видов
1	2	3	4	5	6	7	8	9	10	11	12	13	14	15	16	17	18	19
7	2.3	Прогалина		ОЛЧ							2	-						Лес.культуры
												С5						
		Класс пожарной опасности 3																
		Культуры: год создания л/к 2011, Без подг.почвы, Посадка ручная, расстояние между рядами 3 м, расстояние в ряду 2 м, 1.67 тыс. шт/га, состояние Неудовлетворительные																
		Краснокнижные растения: Ландыш майский																
		Рекреационная х-ка: тип ландшафта Открытый с дерев., эстетическая оценка 2, рекреационная оценка Средняя, Устойчивые, проходимость Хорошая, просматриваемость Хорошая, треб. незначит. регулир. рекреации																
		Особенности: Площадь затоплена																
8	2.2	Вырубка		С														Лес.культуры
		Единичные деревья									1	Сслм		1.1		1.1		
		8С1Е1Б	26	С	110	26	32			В2		0.5			0.9			
				Е			32								0.1			
				Б			32								0.1			
		подлесок: ЛЩ, МЛ, Р Средний																
		Класс пожарной опасности 3																
		Краснокнижные растения: Ландыш майский																
		Рекреационная х-ка: тип ландшафта Открытый с дерев., эстетическая оценка 3, рекреационная оценка Низкая, Устойчивые, проходимость Средняя, просматриваемость Средняя, треб. незначит. регулир. рекреации																
9	0.4	Вырубка		С														Лес.культуры
		Единичные деревья									1	Сслм						
		10С	27	С	110	27	36			В2		1.5			0.6			
		подлесок: ЛЩ, Р Средний																
		Класс пожарной опасности 3																
		Краснокнижные растения: Ландыш майский																
		Рекреационная х-ка: тип ландшафта Открытый с дерев., эстетическая оценка 3, рекреационная оценка Низкая, Устойчивые, проходимость Средняя, просматриваемость Средняя, треб. незначит. регулир. рекреации																

N выдела	Площадь, га	Состав.Подр.Подл.Покров,почва, рельеф,особ.выд.Происхожд.Кат.земель Хар.лесн. культур Кадастров.оценка	Я Р У С	Высота Яруса	Элемент леса	Возраст	Высота	Диаметр	Кл.Гр.Бонит	Тип леса ТЛУ	Полнота	Запас сырораст. леса, дес.кбм			Кл. Запас на выделе, дес.кбм						Хозяйственные мероприятия
												Сумма пл. сеч.	на 1 га	общий на выдел	по составляющ.	Кл. Запас на выделе, дес.кбм: то: вар: ос: ти	сухостоя стар.	ре- дин	единичных дер.	захламлен. общий	лик- вида	
1	2	3	4	5	6	7	8	9	10	11	12	13	14	15	16	17	18	19	20	21	22	23	24
10	0.4	Вырубка			С																		Лес.культуры
		Единичные деревья									1	Сслм									0.22		
		10С		28	С	110	28	36				В2		1						0.4			

подлесок: Р, ЛЩ Средний
Класс пожарной опасности 3
Краснокнижные растения: Ландыш майский
Рекреационная х-ка: тип ландшафта Открытый с дерев., эстетическая оценка 3, рекреационная оценка Низкая, Устойчивые, проходимость Средняя, просматриваемость Средняя, треб. незначит. регулир. рекреации

11	2.0	Вырубка			С																		Лес.культуры
		Единичные деревья									1	Сслм						1			2		
		8С2Е		28	С	110	28	40				В2		0.5						0.8			
					Е															0.2			

подлесок: ЛЩ, Р, МЛ Средний
Класс пожарной опасности 3
Краснокнижные растения: Ландыш майский
Рекреационная х-ка: тип ландшафта Открытый с дерев., эстетическая оценка 3, рекреационная оценка Низкая, Устойчивые, проходимость Средняя, просматриваемость Средняя, треб. незначит. регулир. рекреации

12	2.7	8ОЛЧ1Б1С	1	26	ОЛЧ	80	26	32	8	4	1	Прчб	0.4	17	46.1	36.9							
					Б							С4				4.6							
					С											4.6							

подлесок: СВД, Р Средний
Класс пожарной опасности 5
Краснокнижные растения: Ландыш майский
Рекреационная х-ка: тип ландшафта Закрыт. гориз. сомкн, эстетическая оценка 2, рекреационная оценка Средняя, Устойчивые, проходимость Средняя, просматриваемость Средняя, треб. незначит. регулир. рекреации
Особенности: Полнота неравномерная

Алексеевский лесопарк — Функциональная зона: Особо охраняемая зона — Квартал 27

N выдела	Площадь, га	Состав. Покров, рельеф	Подр. почва, особ.	Подл. ре-льеф	Я-рус	Выс-та	Элемент леса	Возр-та	Выс-та	Диам-ет	Кл.сом	Гр.зр	Бон-ть	Тип леса	Полнота	Запас сырораст. леса, дес.кбм	Кл. ре-ста	Запас на выделе, дес.кбм: общий	по породам	рн:хозяйственные	нич-ных	Запас захламлен. общий	лик-вида	Мероприятия
1	2	3			4	5	6	7	8	9	10	11	12	13	14	15	16	17	18	19	20	21	22	23	24
13	6.7	Вырубка Единичные деревья 8С2Е				27	С С Е	80	27	32	1	Сслм В2		0.5		3.3		2.6 0.7						Лес.культуры	
		подлесок: ЛЩ, Р Средний Класс пожарной опасности 3 Краснокнижные растения: Ландыш майский Рекреационная х-ка: тип ландшафта Открытый с дерев., эстетическая оценка 3, рекреационная оценка Низкая, Устойчивые, проходимость Средняя, просматриваемость Средняя, треб. незначит. регулир. рекреации Особенности: В выд.брошен.древесина																							
14	0.4	Редина естественная Единичные деревья 10С				26	- С	70	26	30	1А	Сслм В2		0.5				0.2							
		подлесок: ЛЩ, Р, Ж Средний Класс пожарной опасности 3 Краснокнижные растения: Ландыш майский Рекреационная х-ка: тип ландшафта Открытый с дерев., эстетическая оценка 2, рекреационная оценка Средняя, Устойчивые, проходимость Средняя, просматриваемость Средняя, треб. незначит. регулир. рекреации																							
15	1.5	3С2Е5Б		1		28	С Е Б	70	28	32	4	2	1А	Сслм В2	0.7	34	50	15 10 25							
		подлесок: ЛЩ, Р Средний Класс пожарной опасности 3 Краснокнижные растения: Ландыш майский Рекреационная х-ка: тип ландшафта Закрыт. гориз. сомкн, эстетическая оценка 2, рекреационная оценка Средняя, Устойчивые, проходимость Средняя, просматриваемость Средняя, треб. незначит. регулир. рекреации																							

Алексеевский лесопарк — Функциональная зона: Особо охраняемая зона — Квартал 27

N выдела	Площадь, га	Состав. Покров, почва, рельеф, особ. выд. Исхожд. Хар. лесн. культур: Кадастров. оценка	Ярус	Элемент леса	Возраст, лет	Высота, м	Диаметр, см	Класс бонитета	Тип леса	Полнота	Запас сырораст. леса, дес.кбм: Сумм. на 1 га пл. сеч.:	Кл. Запас на выделе, дес.кбм: общий	по породам	Состояние выдела	Динамика	Бонитет	Запас захламленных: общий	ликвидных	Хозяйственные мероприятия
1	2	3	4	5	6	7	8	9	10	11	12	13	14	15	16	17	18	19	20	21	22	23	24
16	4.0	Вырубка		С							1	Сслм			4		2						Лес.культуры
		Единичные деревья																					
		8С2Б+Е	28	С	110	28	36					В2	1			3.2							
				Б												0.8							
				Е																			
		подлесок: МЛ, Р, ЛЩ Средний																					
		Класс пожарной опасности 3																					
		Краснокнижные растения: Ландыш майский																					
		Рекреационная х-ка: тип ландшафта Открытый с дерев., эстетическая оценка 3, рекреационная оценка Низкая, Устойчивые, проходимость Средняя, просматриваемость Средняя, треб. незначит. регулир. рекреации																					
17	0.5	6С2Е2Б	1	25	С	70	25	32	4	2	1	Сслм	0.5	20	9.2	5.6							
				Е								В2				1.8							
				Б		25	28									1.8							
		подлесок: ЛЩ, Р, Ж Средний																					
		Класс пожарной опасности 3																					
		Краснокнижные растения: Ландыш майский																					
		Рекреационная х-ка: тип ландшафта Закрыт. гориз. сомкн, эстетическая оценка 2, рекреационная оценка Средняя, Устойчивые, проходимость Средняя, просматриваемость Средняя, треб. незначит. регулир. рекреации																					
18	1.2	6Е3С1Б	1	26	Е	70	26	28	4	2	1А	Еслш	0.7	37	44.8	26.9							
				С				28				С2				13.4							
				Б				28								4.5							
		подлесок: ЛЩ, Р Средний																					
		Класс пожарной опасности 3																					
		Краснокнижные растения: Ландыш майский																					
		Рекреационная х-ка: тип ландшафта Закрыт. гориз. сомкн, эстетическая оценка 2, рекреационная оценка Средняя, Устойчивые, проходимость Средняя, просматриваемость Средняя, треб. незначит. регулир. рекреации																					

Алексеевский лесопарк | Функциональная зона: Особо охраняемая зона | Квартал 27

N выдела	Площадь, га	Состав. Покров, почва, рельеф, особ. выд. Исхожд. Хар. лесн. культур. Кадастров. оценка	Ярус	Элемент леса	Возраст, лет	Высота, м	Диаметр, см	Кл. бонитета	Гр. возобн.	Тип леса	Полнота	Запас сырораст. леса, дес.кбм: Сумм. на 1 га пл. сечен.	Кл. Запас на выделе, дес.кбм: общий	по составляющ.	Хозяйственные мероприятия: рн:хо- стоя:дин ных дер.	еди-ничн. вида	захламлен.: общий	лик-
1	2	3	4	5	6	7	8	9	10	11	12	13	14	15	16	17	18 19 20 21 22 23 24
19	0.3	8С2Е		1	28	С	120	28	44	6	4	2	Сслм	0.4	20	6.4	5.1
						Е	80	28	32				В2				1.3
		подлесок: ЛЩ, Р Средний Класс пожарной опасности 3 Краснокнижные растения: Ландыш майский Рекреационная х-ка: тип ландшафта Закрыт. гориз. сомкн, эстетическая оценка 2, рекреационная оценка Средняя, Устойчивые, проходимость Средняя, просматриваемость Средняя, треб. незначит. регулир. рекреации															
20	5.9	Вырубка				С											Лес.культуры
		Единичные деревья										1	Сслм				
		10С		26		С	110	26	32				В2	0.5			2.9
		подлесок: ЛЩ, Р, МЛ Средний Класс пожарной опасности 3 Культуры: год создания л/к 2018, Вспашка борозд., Посадка ручная, расстояние между рядами 0 м, расстояние в ряду 3 м, 2.3 тыс. шт/га, состояние Неудовлетворительные Краснокнижные растения: Ландыш майский Рекреационная х-ка: тип ландшафта Открытый с дерев., эстетическая оценка 3, рекреационная оценка Низкая, Устойчивые, проходимость Средняя, просматриваемость Средняя, треб. незначит. регулир. рекреации															
21	1.6	4Е3С3Б		1	27	Е	80	27	32	4	2	1	Еслш	0.7	39	62.4	25
						С			32				С2				18.7
						Б	90	27	28								18.7
		подлесок: Р, ЛЩ Средний Класс пожарной опасности 3 Краснокнижные растения: Ландыш майский Рекреационная х-ка: тип ландшафта Закрыт. гориз. сомкн, эстетическая оценка 2, рекреационная оценка Средняя, Устойчивые, проходимость Средняя, просматриваемость Средняя, треб. незначит. регулир. рекреации															

Алексеевский лесопарк | Функциональная зона: Особо охраняемая зона | Квартал 27

N выдела	Площадь, га	Состав. Покров, рельеф, исходжд. Хар. лесн. культур. Кадастров. оценка	Подр.	Подл.	Я: Р: У: С:	Выс.	Элемент	Возр.	Вып.	Ди: ам: ет: ас:	Кл.	Гр.	Бо: во: зр: ас:	Тип леса ТЛУ	Полн: ота : Сумм: а пл: сеч.:	Запас сырораст. леса, дес.кбм на 1 га	Кл. Запас на выделе, дес.кбм: общий	по составляющ. породам	Захламлен.: по: рн: ни:	Хозяйственные мероприятия: хо- зяйств.	еди- ничн.	лик- вида
1	2	3	4	5	6	7	8	9	10	11	12	13	14	15	16	17	18	19	20	21	22	23	24
22	0.1	9С1Е	1	28	С	120	28	44	6	4	2	Сслм	0.5	24	3.1	2.8							
					Е	80		32				В2				0.3							
		подлесок: Р, СВД, ЛЩ Средний Класс пожарной опасности 3 Краснокнижные растения: Ландыш майский Рекреационная х-ка: тип ландшафта Закрыт. гориз. сомкн, эстетическая оценка 2, рекреационная оценка Средняя, Устойчивые, проходимость Средняя, просматриваемость Средняя, треб. незначит. регулир. рекреации																					
23	0.1	Канава мелиоратив.																					
		-																					
		Класс пожарной опасности 5 Земли линейного протяжения: ширина 2.0 м, протяженность 0.71 км																					
24	0.5	Просеки квартальные																					
		-																					
		Класс пожарной опасности 5 Земли линейного протяжения: ширина 4.0 м, протяженность 1.33 км																					
25	0.7	Дорога автом.грунтовая																					
		-																					
		Класс пожарной опасности 5 Земли линейного протяжения: ширина 4.0 м, протяженность 1.73 км																					
		Итого по категории																					
	44.6																538		10		14	6	
		По составляющим породам																					
																	С	204					
																	Е	204					
																	Б	93					
																	ОЛЧ	37					

Алексеевский лесопарк Функциональная зона: Квартал 27

N выдела	Площадь, га	Состав.Подр.Подл.Покров,почва, рельеф,особ.выд.Происхожд.Кат.земель:Хар.лесн. культур:Кадастров.оценка	Я:Р:У:С	Высота:Яруса	Элемент:леса	Возраст	Высота	Диаметр	Кл.Гр.Бонитет	Кл.Гр.Бонитет	Тип леса ТЛУ	Полнота:Сумма пл. сеч.	Запас сырораст. леса, дес.кбм: на 1 га	Запас сырораст. леса, дес.кбм: общий на выдел	Запас сырораст. леса, дес.кбм: по составляющ.	Кл. Запас на выделе, дес.кбм: товарн:ос:ти	Кл. Запас на выделе, дес.кбм: сухостоя:стар.	Кл. Запас на выделе, дес.кбм: редин	Кл. Запас на выделе, дес.кбм: единичных дер.	Кл. Запас на выделе, дес.кбм: захламлен.:общий	Кл. Запас на выделе, дес.кбм: захламлен.:лик-вида	Хозяйственные мероприятия
1	2	3	4	5	6	7	8	9	10	11	12	13	14	15	16	17	18	19	20	21	22	23	24

Итого по кварталу

44.6														538			10		14	6			

По составляющим породам

С	204
Е	204
Б	93
ОЛЧ	37

Отметка об изменениях после лесоустройства

N выдела	Площадь выдела	Наименование выполненного мероприятия, иного воздействия; изменение категории земли; хозяйства	Год проведения (возобновления)	Объемные показатели мероприятия, га, м3	Подпись лица произведшего запись	N выдела	Площадь выдела	Наименование выполненного мероприятия, иного воздействия; изменение категории земли; хозяйства	Год проведения (возобновления)	Объемные показатели мероприятия, га, м3	Подпись лица произведшего запись

Алексеевский лесопарк | Функциональная зона: Особо охраняемая зона | Квартал 28

N	Площадь, га	Состав. Характеристика культур. Кадастровая оценка	Подр.	Подл.	Ярус	Высота	Элемент леса	Возраст	Тип леса	Полнота	Запас сырораст. леса, дес.кбм	Кл. ТЛУ	Запас на выделе, дес.кбм	Сумм. пл. сеч.: га	Состояние	Хозяйственные мероприятия
1	1.6	Вырубка					С									Лес.культуры
		Единичные деревья								1	Сслм					
		6С4Е	28		С	110	28	36		В2	0.5		0.5			
					Е								0.3			
		подлесок: ЛЩ, Р Средний														
		Класс пожарной опасности 3														
		Краснокнижные растения: Ландыш майский														
		Рекреационная х-ка: тип ландшафта Открытый с дерев., эстетическая оценка 2, рекреационная оценка Средняя, Устойчивые, проходимость Средняя, просматриваемость Средняя, треб. незначит. регулир. рекреации														
2	1.7	Вырубка					С									Лес.культуры
		Единичные деревья								1	Сслм					
		5С5Е	27		С	110	27	32		В2	0.5		0.4			
					Е			32					0.4			
		подлесок: ЛЩ, Р Густой														
		Класс пожарной опасности 3														
		Краснокнижные растения: Ландыш майский														
		Рекреационная х-ка: тип ландшафта Открытый с дерев., эстетическая оценка 2, рекреационная оценка Средняя, Устойчивые, проходимость Средняя, просматриваемость Средняя, треб. незначит. регулир. рекреации														
3	6.0	Культуры несомкнувш.					С									Допол.культур
		Единичные деревья								1	Сслм					
		10С	28		С	110	28	36		В2	0.5		3			
		10Е		1	Е	3		1								
		подрост: 10Е (3) 0.2 м, 6 тыс.шт/га, благонадежный														
		подлесок: ЛЩ, Р Редкий														
		Класс пожарной опасности 3														
		Культуры: год создания л/к 2018, Вспашка борозд., Посадка ручная, расстояние между рядами 3 м, состояние Удовлетворительные														
		Краснокнижные растения: Ландыш майский														
		Рекреационная х-ка: тип ландшафта Открытый с дерев., эстетическая оценка 2, рекреационная оценка Средняя, Устойчивые, проходимость Средняя, просматриваемость Средняя, треб. незначит. регулир. рекреации														

Алексеевский лесопарк | Функциональная зона: Особо охраняемая зона | Квартал 28

N выдела	Площадь, га	Состав. Покров, почва, рельеф, особ. выд. Исхожд. Хар. лесн. культур: Кадастров. оценка	Подр.	Подл.	Ярус	Возраст	Элемент леса	Высота	Диаметр	Класс бонитета	Тип леса	Полнота	Запас сырораст. Сумм: на 1 га	Кл. Запас на выделе, дес.кбм: общий	по составляющ.	сырорастущ.	Запас на выделе, дес.кбм: то: ликвидный	Запас на выделе, дес.кбм: то: нич-ник	Хозяйственные мероприятия: захламленность	Хозяйственные мероприятия: вид
1	2	3	4	5	6	7	8	9	10	11	12	13	14	15	16	17	18	19	20	21
4	0.5	10С+Б,Е	1	28	С Б Е	110	28	40	6	4	2	Сслм В2	0.4	20	9.4	9.4				Выбор.санрубка
		подлесок: ЛЩ, Р Средний Класс пожарной опасности 3 Повреждения насаждения: Энтомовредители, Ель, Типограф, Сильная поврежденность Краснокнижные растения: Ландыш майский Рекреационная х-ка: тип ландшафта Закрыт. гориз. сомкн, эстетическая оценка 3, рекреационная оценка Низкая, Устойчивые, проходимость Средняя, просматриваемость Средняя, треб. незначит. регулир. рекреации																		
5	3.9	7С3Е+Б	1	28	С Е Б	110	28	36	6	4	2	Сслм В2	0.4	20	77.2	54 23.2	1.9			
		подлесок: ЛЩ, Р Средний Класс пожарной опасности 3 Краснокнижные растения: Ландыш майский Рекреационная х-ка: тип ландшафта Закрыт. гориз. сомкн, эстетическая оценка 3, рекреационная оценка Низкая, Устойчивые, проходимость Средняя, просматриваемость Средняя, треб. незначит. регулир. рекреации																		
6	4.8	Вырубка Единичные деревья 10С		26	С	130	26	32			1	Сслм В2	0.5			4.8 2.4				Лес.культуры
		подлесок: МЛ, Р, ЛЩ Густой Класс пожарной опасности 3 Краснокнижные растения: Ландыш майский Рекреационная х-ка: тип ландшафта Открытый с дерев., эстетическая оценка 3, рекреационная оценка Низкая, Устойчивые, проходимость Средняя, просматриваемость Средняя, треб. незначит. регулир. рекреации																		

Алексеевский лесопарк | Функциональная зона: Особо охраняемая зона | Квартал 28

N выдела	Площадь, га	Состав. Покров, почва, рельеф, особ. выд. Исхожд. Хар. лесн. культур: Кадастров. оценка	Подр. Подл. Ярус Сомкн. Возр. Высота Диам. Класс бон. Запас сырораст. Полнота Тип леса	Элемент леса	Состав	Возр.	Высота	Диам.	Класс бон.	Тип леса	Полнота	Запас сырораст. Сумм. на 1 га	Запас сырораст. общий по пл.	Кл. Запас на выделе, дес.кбм: то: рн:хо- состоя ние	Кл. Запас на выделе, дес.кбм: то: ре- сурс	Кл. Запас на выделе, дес.кбм: то: еди- ничн.	Кл. Запас на выделе, дес.кбм: то: захламлен. общий	Кл. Запас на выделе, дес.кбм: то: захламлен. лик- вида	Хозяйственные мероприятия
1	2	3	4 5	6	7	8	9	10	11	12	13	14	15	16	17	18	19	20	21	22	23	24
7	2.5	Культуры несомкнувш.	-																			Уход за культ.
		10Б	1	2	Б	5	2	2		1	Сслм В2	0.8	0.8	2	2							
		10С	2		С	3		1														
		подрост: 10С (3) 0.2 м, 10 тыс.шт/га, неблагонадежный Класс пожарной опасности 4 Культуры: год создания л/к 2018, Вспашка борозд., Посадка ручная, расстояние между рядами 3 м, 2.3 тыс. шт/га, состояние Удовлетворительные Краснокнижные растения: Ландыш майский Рекреационная х-ка: тип ландшафта Закрыт. гориз. сомкн, эстетическая оценка 3, рекреационная оценка Низкая, Устойчивые, проходимость Плохая, просматриваемость Плохая, треб. незначит. регулир. рекреации																			
8	7.4	Вырубка	С																			Лес.культуры
		Единичные деревья								1	Сслм											
		10С	27		С	110	27	36			В2	0.5			3.7							
		подлесок: ЛЩ,МЛ Средний Класс пожарной опасности 3 Культуры: год создания л/к 2018, Вспашка борозд., Посадка ручная, расстояние между рядами 3 м, 2.3 тыс. шт/га, состояние Погибшие Краснокнижные растения: Ландыш майский																			
9	0.5	Вырубка	С																			Лес.культуры
		Единичные деревья								2	Сслм			0.25		0.25						
		6С4Е	28		С Е	110	28	40			В2	15			4.4 3							
		подлесок: ЛЩ, Р Средний Класс пожарной опасности 3 Краснокнижные растения: Ландыш майский Рекреационная х-ка: тип ландшафта Закрыт. гориз. сомкн, эстетическая оценка 2, рекреационная оценка Средняя, Устойчивые, проходимость Средняя, просматриваемость Средняя, треб. незначит. регулир. рекреации																			

Алексеевский лесопарк — Функциональная зона: Особо охраняемая зона — Квартал 28

N выдела	Площадь, га	Состав. Покров, почва, рельеф, особ. выд. Исхожд. Хар. лесн. культур: Кадастров. оценка	Ярус	Возраст	Элемент леса	Высота	Диаметр	Кл. сомкн.	Гр. запас	Бонитет	Тип леса	Полнота	Запас сырораст. леса, дес.кбм: Сумм. на 1 га	Кл. Запас на выделе, дес.кбм: общий	по породам	Состояние	Устойчивость	Единичных деревьев	Захламленность: общий	Хозяйственные мероприятия: лик-вида	по породам
1	2	3	4	5	6	7	8	9	10	11	12	13	14	15	16	17	18	19	20	21	22	23	24
10	0.9	8С2Б+Е	1	28	С	80	28	36	4	2	1А	Сслм	0.4	20	17.2	13.8		0.43			0.43		
					Б			32				В2				3.4							
					Е																		
		Класс пожарной опасности 3																					
		Краснокнижные растения: Ландыш майский																					
		Рекреационная х-ка: тип ландшафта Закрыт. гориз. сомкн, эстетическая оценка 3, рекреационная оценка Низкая, Устойчивые, проходимость Средняя, просматриваемость Средняя, треб. незначит. регулир. рекреации																					
		Особенности: Состав неоднородный																					
11	12.2	10Б	1	1	Б	5	1	2	1	1	1	Сслм	0.7	0.7	8.5	8.5							
												В2											
		Единичные деревья																					
		10С		24	С	110	24	40						0.5							6.1		
		Класс пожарной опасности 4																					
		Культуры: год создания л/к 2012, Без подг.почвы, Посадка ручная, расстояние между рядами 5 м, расстояние в ряду 2.5 м, 0.8 тыс. шт/га, состояние Неудовлетворительные																					
		Культуры: год создания л/к 2015, 2.5 тыс. шт/га, состояние Погибшие																					
		Культуры: год создания л/к 2018, Вспашка борозд., Посадка ручная, расстояние между рядами 3 м, 2.3 тыс. шт/га, состояние Неудовлетворительные																					
		Краснокнижные растения: Ландыш майский																					
		Рекреационная х-ка: тип ландшафта Открытый с дерев., эстетическая оценка 3, рекреационная оценка Низкая, Устойчивые, проходимость Плохая, просматриваемость Плохая, треб. незначит. регулир. рекреации																					

Алексеевский лесопарк | Функциональная зона: Особо охраняемая зона | Квартал 28

N выдела	Площадь, га	Состав. Покров, рельеф, Хар. лесн. культур. Кадастров. оценка	Подр. почва, особ. выд. исхожд.	Подл. Про: Кат. земель:	Я: Вы- ре- со- ту: ус а	Элемент	Воз: ра ле- са	Вы-: со- ст	Ди: ет: ас: та	Кл. Гр. Бо: зр: ас: та	Тип леса ТЛУ	Полн: ота леса, сечь.: га	Запас сырораст. леса, дес.кбм Сумм: на пл: 1 га	Кл. Запас на выделе, дес.кбм: то: ва: выдел	су- ре- ди- ря- ющ	захламлен.: нич- ни: ких ста	Хозяйственные мероприятия лик- ий: вида	
1	2	3	4	5	6	7	8	9	10	11	12	13	14	15	16	17	18	19	20	21	22	23	24
12	2.8	Культуры несомкнувш.				С																	Допол.культур
		Единичные деревья									1	Сслм											
		10С		24		С	110	24	36			В2	0.5			1.4							
		10С		1		С	3		1														
		подрост: 10С (3) 0.2 м, 10 тыс.шт/га, благонадежный подлесок: Р, ЛЩ Средний Класс пожарной опасности 3 Культуры: Вспашка борозд., Посадка ручная, расстояние между рядами 2 м, расстояние в ряду 0.2 м, состояние Удовлетворительные Краснокнижные растения: Ландыш майский Рекреационная х-ка: тип ландшафта Открытый с дерев., эстетическая оценка 3, рекреационная оценка Низкая, Устойчивые, проходимость Средняя, просматриваемость Средняя, треб. незначит. регулир. рекреации																					
13	0.4	Вырубка				С																	Выбор.санрубка
		Единичные деревья									2	Сслм		0.36		0.18							Лес.культуры
		7С3Е		25		С	110	25	32			В2	13			3.3							
						Е			32							1.4							
		подлесок: МЛ, ЛЩ, Р Густой Класс пожарной опасности 3 Повреждения насаждения: Энтомовредители, Ель, Типограф, Сильная поврежденность Краснокнижные растения: Ландыш майский Рекреационная х-ка: тип ландшафта Закрыт. гориз. сомкн, эстетическая оценка 3, рекреационная оценка Низкая, Устойчивые, проходимость Плохая, просматриваемость Средняя, треб. незначит. регулир. рекреации																					
14	10.8	Вырубка				С																	Лес.культуры
		Единичные деревья									1	Сслм											
		10С		28		С	110	28	40			В2	0.5			5.4							
		подлесок: ЛЩ, МЛ, СВД Густой Класс пожарной опасности 3 Краснокнижные растения: Ландыш майский Рекреационная х-ка: тип ландшафта Открытый с дерев., эстетическая оценка 3, рекреационная оценка Низкая, Устойчивые, проходимость Плохая, просматриваемость Средняя, треб. незначит. регулир. рекреации																					

Алексеевский лесопарк | Функциональная зона: Особо охраняемая зона | Квартал 28

N выдела	Площадь, га	Состав. Покров, рельеф, исходж. Хар. лесн. культур. Кадастров. оценка	Подр. почва, особ. Кат. земель	Подл. выд. Сомкн. Яр. Ус. А	Элемент леса	Возраст, ТЛУ	Вы-сота, м	Диаметр, см	Кл. бонит.	Гр. поро-ды	Бо-ни-тет	Тип леса	Полнота	Запас сырораст. леса, дес.кбм: Сумм. на 1 га пл. сеч.: га	Кл. то:	Запас на выделе, дес.кбм: общий	по составляющим породам	Характеристика насаждения: рельеф	почва	Характеристика насаждения: сомкнутость	Характеристика насаждения: единица	Захламленность: общий	Захламленность: лик-вида	Хозяйственные мероприятия
1	2	3	4	5	6	7	8	9	10	11	12	13	14	15	16	17	18	19	20	21	22	23	24	
15	0.5	Просеки квартальные												-										
		Класс пожарной опасности 5 Земли линейного протяжения: ширина 4.0 м, протяженность 1.36 км																						
16	0.9	Дорога автом.грунтовая												-										
		Класс пожарной опасности 5 Земли линейного протяжения: ширина 4.0 м, протяженность 2.36 км																						
		Итого по категории																						
	57.1														114		3			36	6			
		По составляющим породам																						
																С 77								
																Е 23								
																Б 14								
		Итого по кварталу																						
	57.1														114		3			36	6			
		По составляющим породам																						
																С 77								
																Е 23								
																Б 14								

Отметка об изменениях после лесоустройства

N выдела	Площадь выдела	Наименование выполненного мероприятия, иного воздействия; изменение категории земли; хозяйства	Год проведения (возобновления)	Объемные показатели мероприятия, га, м3	Подпись лица произведшего запись

Алексеевский лесопарк | Функциональная зона: Рекреационная зона | Квартал 29

N выдела	Площадь, га	Состав. Покров, почва, рельеф, особ. выд. Исхожд. Кат. земель: Хар. лесн. культур: Кадастров. оценка	Ярус	Элемент леса	Возраст	Высота	Диаметр	Класс бонитета	Тип леса	Полнота	Запас сырораст. леса, дес.кбм: Сумм на 1 га	Кл. Запас на выделе, дес.кбм: общий	по породам	Состояние	Динамика	Хозяйственные мероприятия: Естеств.возобн	Захламленность: общий	Захламленность: ликвидная	Хозяйственные мероприятия: Уборка неликв.др
1	0.2	Вырубка Единичные деревья 10С+Е,ЛП	С С Е ЛП	28	110	28	36	1	Сслм В2	0.5			0.12 0.1							
		подрост: 5Е5Б (20) 4 м, 3 тыс.шт/га, благонадежный подлесок: БЗН, Р, ИВК, МЛ Редкий Класс пожарной опасности 3 Краснокнижные растения: Ландыш майский Рекреационная х-ка: тип ландшафта П/открыт груп. разм., эстетическая оценка 3, рекреационная оценка Низкая, Средней устойчивости, проходимость Средняя, просматриваемость Средняя, треб. значит. регулир. рекреации Особенности: Размещение подроста груп.																		
2	18.8	Вырубка Единичные деревья 10С	С С	28	100	28	36	1	Сслм В2	0.5			37.6 9.4							Лес.культуры
		подлесок: Р, БЗН, МЛ, ЛЩ Редкий Класс пожарной опасности 1 количество пней 250, в том числе пней сосны 50, диаметр пней 40 Культуры: год создания л/к 2018, состояние Неудовлетворительные, Прочие причины Культуры: год создания л/к 2012, Без подг.почвы, Посадка ручная, расстояние между рядами 5 м, расстояние в ряду 3 м, 0.67 тыс. шт/га, состояние Неудовлетворительные Повреждения насаждения: Шютте сосны Краснокнижные растения: Ландыш майский Рекреационная х-ка: тип ландшафта Открытый с дерев., эстетическая оценка 3, рекреационная оценка Низкая, Пониженной устойчивости, проходимость Средняя, просматриваемость Плохая, рекреация не допускается Особенности: Площадь захламлена																		

Алексеевский лесопарк | Функциональная зона: Рекреационная зона | Квартал 29

N выдела	Площадь, га	Состав. Покров, рельеф, исходжд. Хар.лесн. культур: Кадастров.оценка	Подр. Подл. почва, особ.выд. Кат.земель:	Я: Р: У: С:	Выс. сомкн.	Элемент леса	Возр.	Выс.	Диам.	Кл.сомкн.	Гр.поч.	Бон.	Тип леса ТЛУ	Полнота	Запас сырораст. Сумм: на 1 га:	Кл. Запас на выделе, дес.кбм: общий	по породам	Захламленность: общий	лик-	Хозяйственные мероприятия
1	2	3	4	5	6	7	8	9	10	11	12	13	14	15	16	17	18	19	20	21	22	23	24
3	11.6	10Б		1	3	Б	5	3	2	1	1	2	Сслм В2	1	2	23.1	23.1						Осветлен.1 оч. 30%
		подлесок: Р, МЛ, ЛЩ, ИВК, БЗН Редкий Класс пожарной опасности 4 Культуры: год создания л/к 2012, Без подг.почвы, Посадка ручная, расстояние между рядами 5 м, расстояние в ряду 3 м, 0.67 тыс. шт/га, состояние Неудовлетворительные Краснокнижные растения: Ландыш майский Рекреационная х-ка: тип ландшафта Закрыт. гориз. сомкн, эстетическая оценка 2, рекреационная оценка Средняя, Устойчивые, проходимость Плохая, просматриваемость Плохая, треб. незначит. регулир. рекреации Особенности: зона охр. усадьбы "Архангельское"																				
4	0.4	Вырубка Единичные деревья 10С+Б		29		Е С Б	100	29	40			1	Сслм В2		0.5		0.7 0.2					Естеств.возобн
		подрост: 6Е4Б (20) 3 м, 3 тыс.шт/га, благонадежный подлесок: Р, БЗН, Ж, МЛ Средний Класс пожарной опасности 1 количество пней 280, в том числе пней сосны 50, диаметр пней 44 Краснокнижные растения: Ландыш майский Рекреационная х-ка: тип ландшафта Открытый с дерев., эстетическая оценка 3, рекреационная оценка Низкая, Устойчивые, проходимость Хорошая, просматриваемость Хорошая, треб. значит. регулир. рекреации Особенности: Размещение подроста груп.																				

N выдела	Площадь, га	Состав.Подр.Подл.Покров,почва, рельеф,особ.выд.Происхожд.Кат.земель Хар.лесн. культур Кадастров.оценка	Я Р У С	Высота Яруса	Элемент леса	Возраст	Высота	Диаметр	Кл.Гр.Бонит	Тип леса ТЛУ	Полнота Сумма пл. сеч.	Запас сырораст. леса, дес.кбм на 1 га	Запас сырораст. леса, дес.кбм общий на выдел	Запас сырораст. леса, дес.кбм по составляющ	Кл. Запас на выделе, дес.кбм: Ветви сухостоя стар.	Кл. Запас на выделе, дес.кбм: Ветви сухостоя стар.	Кл. Запас на выделе, дес.кбм: Ветви сухостоя стар.	Кл. Запас на выделе, дес.кбм: Ветви сухостоя стар.	Кл. Запас на выделе, дес.кбм: Ветви сухостоя стар.	Кл. Запас на выделе, дес.кбм: Ветви сухостоя стар.	Кл. Запас на выделе, дес.кбм: Ветви сухостоя стар.	Кл. Запас на выделе, дес.кбм: Ветви сухостоя стар.	Кл. Запас на выделе, дес.кбм: Ветви сухостоя стар.	Хозяйственные мероприятия
1	2	3	4	5	6	7	8	9	10	11	12	13	14	15	16	17	18	19	20	21	22	23	24
5	8.2	Вырубка			С																		Уборка неликв.др
		Единичные деревья									1	Сслм									16.3		Культ.част.
		10С+Е,Б		29	С	100	29	40				В2		0.5						4.1			
					Е																		
					Б																		
		подрост: 8Е2Б (30) 4 м, 3 тыс.шт/га, благонадежный																					
		подлесок: Р, БЗН, МЛ, ЛЩ, Ж Редкий																					
		Класс пожарной опасности 1																					
		количество пней 200, диаметр пней 40																					
		Краснокнижные растения: Ландыш майский																					
		Рекреационная х-ка: тип ландшафта Открытый с дерев., эстетическая оценка 3, рекреационная оценка Низкая, Средней устойчивости, проходимость Средняя, просматриваемость Средняя, треб. значит. регулир. рекреации																					
		Особенности: Размещение подроста груп.																					
6	0.3	8С2Е	1	27	С	100	28	40	5	3	1	Сслм	0.4	19	5.5	4.4					0.29		Уборка неликв.др
					Е	23	24	24				В2				1.1							
		подрост: 6Е4Б (20) 3 м, 3 тыс.шт/га, благонадежный																					
		подлесок: БЗН, ЛЩ, Р, Ж, МЛ Средний																					
		Класс пожарной опасности 3																					
		Краснокнижные растения: Ландыш майский, Незабудка лесная																					
		Рекреационная х-ка: тип ландшафта П/открыт рав. разм., эстетическая оценка 3, рекреационная оценка Низкая, Устойчивые, проходимость Средняя, просматриваемость Средняя, треб. значит. регулир. рекреации																					
		Особенности: Размещение подроста груп.																					
7	1.1	Вырубка			Е																		Естеств.возобн
		Единичные деревья									1	Сслм									2.3		
		10С		28	С	100	28	40				В2		0.5						0.6			
		подрост: 6Е4Б (20) 3 м, 3 тыс.шт/га, благонадежный																					
		подлесок: Р, БЗН, Ж, КЛН, МЛ Густой																					
		Класс пожарной опасности 1																					
		Краснокнижные растения: Ландыш майский																					
		Рекреационная х-ка: тип ландшафта П/открыт рав. разм., эстетическая оценка 3, рекреационная оценка Низкая, Устойчивые, проходимость Плохая, просматриваемость Средняя, треб. значит. регулир. рекреации																					
		Особенности: Размещение подроста груп.																					

Алексеевский лесопарк | Функциональная зона: Рекреационная зона | Квартал 29

N	Площадь, га	Состав. Покров, почва, рельеф, особ. выд. исхожд. Кат. земель: Хар. лесн. культур: Кадастров. оценка	Пр	У	Тип леса	Полн	Запас сырораст. Сумм: на 1 га	Кл. Запас на выделе, дес.кбм: общий	по составляющ.	Возр. сомкн.	Бон. стар.	Единич. дер.	Захламлен.: общий	лик.	Хозяйственные мероприятия
1	2	3	4	5	6	7	8	9	10	11	12	13	14	15	16	17	18	19	20	21	22	23	24
8	1.4	10Б	1	3	Б	10	3	2	1	1	1	Сслм В2	0.8	2	2.8	2.8							
		подлесок: Р, БЗН, Ж Редкий Класс пожарной опасности 4 Культуры: год создания л/к 2012, Без подг.почвы, Посадка ручная, расстояние между рядами 5 м, расстояние в ряду 3 м, 0.67 тыс. шт/га, состояние Неудовлетворительные Краснокнижные растения: Ландыш майский Рекреационная х-ка: тип ландшафта Закрыт. гориз. сомкн, эстетическая оценка 2, рекреационная оценка Средняя, Повышенной устойчивости, проходимость Плохая, просматриваемость Плохая, регулирование рекреации не требуется																						
9	0.9	Культуры несомкнувш. 10Е		С Е	2					1		Сслм В2											Допол.культур
		подлесок: БЗН, Р, ЛЩ, МЛ Редкий Класс пожарной опасности 3 Культуры: год создания л/к 2018, Вспашка борозд., Посадка ручная, состояние Удовлетворительные Рекреационная х-ка: тип ландшафта Открытый-редина, эстетическая оценка 3, рекреационная оценка Низкая, Средней устойчивости Особенности: зона охр. усадьбы "Архангельское"																						
10	0.5	10Б	1	3	Б	5	3	2	1	1	1	Сслм В2	0.9	2	1	1							Осветлен.1 оч. 10%
		подлесок: Р, Ж, БЗН Редкий Класс пожарной опасности 4 Культуры: год создания л/к 2012, Без подг.почвы, Посадка ручная, расстояние между рядами 5 м, расстояние в ряду 3 м, 0.67 тыс. шт/га, состояние Неудовлетворительные Краснокнижные растения: Ландыш майский Рекреационная х-ка: тип ландшафта Закрыт. гориз. сомкн, эстетическая оценка 2, рекреационная оценка Низкая, Повышенной устойчивости, проходимость Плохая, просматриваемость Плохая, регулирование рекреации не требуется																						
11	0.5	Просеки квартальные										-												
		Класс пожарной опасности 5 Земли линейного протяжения: ширина 4.0 м, протяженность 1.32 км																						

Алексеевский лесопарк | Функциональная зона: Рекреационная зона | Квартал 29

N выдела	Площадь, га	Состав. Покров, рельеф, исхожд. Хар. лесн. культур. Кадастров. оценка	Подр. почва, особ. Кат. земель	Подл. выд. Яр	Я: Вы- ре- ле- са	Эле- мент	Воз: Вы- Про: Та ра ет ас ст	Ди: Кл. Гр. Бо: Тип со- зр ас та та	Полн: ота Сумм: а пл: сеч.:	Запас сырораст. леса, дес.кбм на выдел:	Кл. то: общий вляющ	Запас на выделе, дес.кбм по ди ти	ва: рн: ре- ех. стар.	су- хо- дер.:	еди- ных	Захламлен. общий	лик- вида:	Хозяйственные мероприятия
1	2	3	4	5	6	7	8	9	10	11	12	13	14	15	16	17	18	19	20	21	22	23	24
12	0.9	Дорога автом.грунтовая																					
												-											
		Класс пожарной опасности 5																					
		Земли линейного протяжения: ширина 4.0 м, протяженность 2.45 км																					
		Итого по категории																					
	44.8													32						14	57		
		По составляющим породам																					
														С	4								
														Е	1								
														Б	27								
		Итого по кварталу																					
	44.8													32						14	57		
		По составляющим породам																					
														С	4								
														Е	1								
														Б	27								

Отметка об изменениях после лесоустройства

N выдела	Площадь выдела	Наименование выполненного мероприятия, иного воздействия; изменение категории земли; хозяйства	Год проведения (возобновления)	Объемные показатели мероприятия, га, м3	Подпись лица произведшего запись	N выдела	Площадь выдела	Наименование выполненного мероприятия, иного воздействия; изменение категории земли; хозяйства	Год проведения (возобновления)	Объемные показатели мероприятия, га, м3	Подпись лица произведшего запись

Алексеевский лесопарк | Функциональная зона: Рекреационная зона | Квартал 30

N выдела	Площадь, га	Состав. Покров, исхожд. Хар.лесн. Кадастров.	Подр. почва, культур: оценка	Подл.: ре-льеф, Кат.земель: ус-та	Я: Р: С: а	Вы-сота	Эле-мент леса	Воз-ра-ст	Вы-со-та	Ди-ам-ет	Кл. Бо-ни-т	Тип леса ТЛУ	Полн-ота	Запас сырораст. леса, дес.кбм: Сумм: на 1 га	Кл. Запас на выделе, дес.кбм: общий	по составл.	Запас на выделе, дес.кбм: то: ва-жн	су-ос-тоя	ре-дин	еди-нич- дер.	захламлен.: общий	лик- вида	Хозяйственные мероприятия
1	2.9	10С+Е		1	28	С	100	28	36	5	3	Сслм	0.4	20	58	58						1.4		
						Е						В2												
		подрост: 10Б (10) 1.5 м, 10 тыс.шт/га, благонадежный																						
		подлесок: Р, Ж, БЗН, КЛН Редкий																						
		Класс пожарной опасности 3																						
		Краснокнижные растения: Ландыш майский																						
		Рекреационная х-ка: тип ландшафта П/открыт рав. разм., эстетическая оценка 2, рекреационная оценка Средняя, Устойчивые, проходимость Средняя, просматриваемость Средняя, треб. незначит. регулир. рекреации																						
		Особенности: Насаждение пройдено рубкой																						
2	2.1	10Б		1	2	Б	5	2	2	1	1	Сслм	1	1	2.1	2.1							Осветлен.1 оч.	
											2	В2											30%	
		подлесок: Р, Ж, БЗН, МЛ Редкий																						
		Класс пожарной опасности 4																						
		Культуры: год создания л/к 2012, Без подг.почвы, Посадка ручная, расстояние между рядами 7 м, расстояние в ряду 5 м, 0.29 тыс. шт/га, состояние Погибшие																						
		Краснокнижные растения: Ландыш майский																						
		Рекреационная х-ка: тип ландшафта Закрыт. гориз. сомкн, эстетическая оценка 2, рекреационная оценка Низкая, Повышенной устойчивости, проходимость Плохая, просматриваемость Плохая, регулирование рекреации не требуется																						
3	1.6	8С1Е1Б		1	28	С	100	28	36	5	3	Сслм	0.4	20	33	26.4						0.8		
						Е						В2				3.3								
						Б										3.3								
		подрост: 10Б (10) 2 м, 10 тыс.шт/га, благонадежный																						
		подлесок: Р, Ж, БЗН, КЛН Редкий																						
		Класс пожарной опасности 3																						
		Краснокнижные растения: Ландыш майский																						
		Рекреационная х-ка: тип ландшафта П/открыт рав. разм., эстетическая оценка 2, рекреационная оценка Средняя, Устойчивые, проходимость Средняя, просматриваемость Средняя, треб. значит. регулир. рекреации																						
		Особенности: Насаждение пройдено рубкой, Размещение подроста груп., зона охр. усадьбы "Архангельское"																						

Алексеевский лесопарк | Функциональная зона: Рекреационная зона | Квартал 30

N выдела	Площадь, га	Состав. Покров, почва, рельеф, особ. выд. исхожд. Кат. земель: Хар. лесн. культур: Кадастров. оценка	Подр.	Подл.	Я: Р: У: С:	Высота	Элемент	Возраст	Вы- со- ет- зр- зр-	Диаметр	Кл.	Гр.	Бон.	Тип леса	Полнота	Запас сырораст. леса, дес.кбм: Сумм. на 1 га пл. сеч.:	Кл. Запас на выделе, дес.кбм: общий	по	рн	хо-	Хозяйственные мероприятия: еди- нич- ных	захламлен.: общий	лик-	вида	Уборка неликв.др Лес.культуры
1	2	3	4	5	6	7	8	9	10	11	12	13	14	15	16	17	18	19	20	21	22	23	24		
4	2.2	Культуры несомкнувш.	-																						
		10С		1	С	2					1	Сслм В2													
		подлесок: МЛ, Р, БЗН, Ж Редкий																							
		Класс пожарной опасности 3																							
		Культуры: год создания л/к 2018, Вспашка борозд., Посадка ручная, расстояние между рядами 3 м, 2.3 тыс. шт/га, состояние Хорошие																							
		Рекреационная х-ка: тип ландшафта Открытый без дер., эстетическая оценка 3, рекреационная оценка Низкая																							
5	4.6	Вырубка			С																				Уборка неликв.др
		Единичные деревья									1	Сслм									4.6				Лес.культуры
		10С+Е,С		28	С Е С		100	28	36			В2		0.5						2.3					
		подлесок: МЛ, БЗН, Р, КЛН Редкий																							
		Класс пожарной опасности 3																							
		количество пней 250, в том числе пней сосны 130, диаметр пней 44																							
		Краснокнижные растения: Ландыш майский																							
		Рекреационная х-ка: тип ландшафта Открытый с дерев., эстетическая оценка 3, рекреационная оценка Низкая																							
6	9.5	Вырубка			С																				Уборка неликв.др
		Единичные деревья									1	Сслм									9.5				Лес.культуры
		10С+Б		28	С Б		100	28	36			В2		0.5						4.8					
		подлесок: Р, ЛЩ, ЧР, ИР Средний																							
		Класс пожарной опасности 3																							
		количество пней 250, в том числе пней сосны 120, диаметр пней 44																							
		Краснокнижные растения: Ландыш майский																							
		Рекреационная х-ка: тип ландшафта Открытый с дерев., эстетическая оценка 3, рекреационная оценка Низкая																							

Алексеевский лесопарк | Функциональная зона: Рекреационная зона | Квартал 30

N выдела	Площадь, га	Состав. Покров, почва, рельеф, особ. выд. Исхожд. Кат. земель Хар. лесн. культур Кадастров. оценка	Подр.	Подл.	Я: Р: У: С:	Элемент леса	Возр.	Выс.	Диам.	Кл. бон.	Тип леса	Полнота	Запас сырораст. леса, дес.кбм	Кл. ТЛУ	Запас на выделе, дес.кбм: общий	по породам	Хозяйственные мероприятия: вид	Лик.	Захламленность
1	2	3	4	5	6	7	8	9	10	11	12	13	14	15	16	17	18	19	20
7	3.2	Культуры несомкнувш. 10С	1		С С	2				1	Сслм В2							Лес.культуры		
		Класс пожарной опасности 3 Культуры: год создания л/к 2018, Вспашка борозд., Посадка ручная, расстояние между рядами 3 м, 2.3 тыс. шт/га, состояние Неудовлетворительные, Прочие причины Повреждения насаждения: Рубка лучших деревьев, год 20, Сосна, Шютте сосны, Сильная поврежденность Особенности: зона охр. усадьбы "Архангельское"																		
8	1.8	Вырубка 10С+Б,Е	1	21	С С Б Е	80	21	24		2	Сслм В2					1.8		Культ.част.		
		подрост: 6Е4Б (2) 3 м, 1 тыс.шт/га, благонадежный подлесок: Р, Ж, БЗН Густой Класс пожарной опасности 3 количество пней 200, в том числе пней сосны 50, диаметр пней 30 Культуры: год создания л/к 1948, состояние Погибшие Повреждения насаждения: Высыхание, год 2016, Ель, Типограф, Сильная поврежденность Краснокнижные растения: Ландыш майский Рекреационная х-ка: тип ландшафта П/открыт рав. разм., эстетическая оценка 3, рекреационная оценка Низкая, Устойчивые, проходимость Плохая, просматриваемость Плохая, требуется строгий режим рекреации																		
9	5.8	Культуры несомкнувш. 5С5Е	1		- С Е	2 2				1	Сслм В2	0.5	2.9	1.4 1.5				Уход за культ.		
		подлесок: Р, БЗН, МЛ, Ж Редкий Класс пожарной опасности 3 Культуры: год создания л/к 2018, Вспашка борозд., Посадка ручная, расстояние между рядами 3 м, 2.3 тыс. шт/га, состояние Хорошие Краснокнижные растения: Ландыш майский Рекреационная х-ка: тип ландшафта Открытый без дер., эстетическая оценка 3, рекреационная оценка Низкая																		

```
: N :Пло- :Состав.Подр.Подл.:Я:Вы- :Эле-:Воз:Вы-:Ди:Кл.Гр.Бо: Тип  :Полн:Запас сырораст. :Кл. Запас на выделе, дес.кбм:                :
:вы-:щадь,:Покров,почва, ре-:Р:со- :мент:   :   :ам:во:во:ни:      :ота : леса, дес.кбм  :то:-------------------------:                :
:де-:     :льеф,особ.выд.Про:У:та  :    :ра :со-:ет:зр:зр:те: леса :----:----------------:ва:су- :ре- :еди-:захламлен.:Хозяйственные    :
:ла : га  :исхожд.Кат.земель:С:Яр  :ле- :   :   :р :ас:ас:т :      :Сумм: на :общий:по   :рн:хо- :    :нич-:----------:                :
:   :     :Хар.лесн. культур: :ус  :са  :ст :та :  :та:та:  :      :а пл: 1  :на   :соста:ос:стоя:дин :ных :общий:лик-:мероприятия      :
:   :     :Кадастров.оценка : :а   :    :   :   :  :  :  :  : ТЛУ  :сеч.: га :выдел:вляющ:ти:стар.    :дер.:     :вида:                :
-------------------------------------------------------------------------------------------------------------------------------------------
: 1 :  2  :         3       :4: 5  :  6 : 7 : 8 : 9:10:11:12:  13  : 14 : 15 :  16 : 17  :18: 19 : 20 : 21 : 22  : 23 :     24          :
-------------------------------------------------------------------------------------------------------------------------------------------
10  4.0   Культуры несомкнувш.      -                                                                                          Уход за культ.
          10С               1       С    2                 1  Сслм
                                                                 В2
          подлесок: Р, БЗН, Ж, МЛ, КЛН Редкий
          Класс пожарной опасности 3
          Культуры: год создания л/к 2018, Вспашка борозд., Посадка ручная, состояние Хорошие
          Краснокнижные растения: Ландыш майский
          Рекреационная х-ка: тип ландшафта Открытый без дер., эстетическая оценка 3, рекреационная оценка Низкая

11  0.4   Вырубка                   С                                                                                          Уборка неликв.др
          Единичные деревья                                1  Сслм                                                  0.9        Лес.культуры
          10С+Б                27   С    100 27  36          В2          0.5                                0.2
                                    Б
          подрост: 6Б4Е (20) 3 м, 0.5 тыс.шт/га, неблагонадежный
          подлесок: Р, БЗН, Ж, МЛ Густой
          Класс пожарной опасности 1
          количество пней 200, в том числе пней сосны 70, диаметр пней 40
          Культуры: год создания л/к 1948
          Повреждения насаждения: Высыхание, год 2016, Ель, Типограф, Сильная поврежденность
          Краснокнижные растения: Ландыш майский
          Рекреационная х-ка: тип ландшафта Закрыт. гориз. сомкн, эстетическая оценка 3, рекреационная оценка Низкая, Средней
          устойчивости, проходимость Плохая, просматриваемость Плохая, требуется строгий режим рекреации

12  0.4   10Б               1  3    Б    5   3   2  1  1  2  Сслм   0.9  2    0.8   0.8                                  Осветлен.1 оч.
                                                                 В2                                                            20%
          подлесок: Р, Ж, КЛН, БЗН, МЛ Редкий
          Класс пожарной опасности 4
          Краснокнижные растения: Ландыш майский
          Рекреационная х-ка: тип ландшафта Закрыт. гориз. сомкн, эстетическая оценка 3, рекреационная оценка Низкая, Повышенной
          устойчивости, проходимость Плохая, просматриваемость Плохая, регулирование рекреации не требуется
```

Алексеевский лесопарк | Функциональная зона: Рекреационная зона | Квартал 30

N выдела	Площадь, га	Состав. Покров, рельеф, особ. выд. Хар. лесн. культур. Кадастров. оценка	Прот.	Уклон	Элемент леса	Возраст	Высота	Диаметр	Класс бонитета	Тип леса	Полнота	Запас сырораст. леса, дес.кбм: Сумм. на 1 га	Кл. Запас на выделе, дес.кбм: общий	по сост.	рн:хо- ст.	ереди- нич- ных	Захламлен.: общий	лик- вида	Хозяйственные мероприятия
1	2	3	4	5	6	7	8	9	10	11	12	13	14	15	16	17	18	19	20	21	22	23	24
13	1.1	5С5Б+Е подлесок: Р, БЗН Редкий Класс пожарной опасности 3 Рекреационная х-ка: тип ландшафта П/открыт груп. разм., эстетическая оценка 3, рекреационная оценка Низкая, Устойчивые, проходимость Средняя, просматриваемость Хорошая, треб. значит. регулир. рекреации Особенности: Площадь захламлена, зона охр. усадьбы "Архангельское"	1	24	С Б Е	100 75	27 20	40 40	5	3	1	Сслм В2	0.4	15	15.9 7.9	8			0.5		
14	0.3	Дорога автом.иск.покр. Класс пожарной опасности 5 Земли линейного протяжения: ширина 10.0 м, протяженность 0.31 км			-																		
15	0.3	Просеки квартальные Класс пожарной опасности 5 Земли линейного протяжения: ширина 4.0 м, протяженность 0.67 км			-																		
16	0.2	Границы окружные Класс пожарной опасности 5 Земли линейного протяжения: ширина 2.0 м, протяженность 0.90 км			-																		
17	1.0	Дорога автом.грунтовая Класс пожарной опасности 5 Земли линейного протяжения: ширина 4.0 м, протяженность 2.73 км			-																		
	41.4	Итого по категории													113				7		20		

Алексеевский лесопарк Функциональная зона: Рекреационная зона Квартал 30

N выдела	Площадь, га	Состав.Подр.Подл.Покров,почва, рельеф,особ.выд.Происхожд.Кат.земель Хар.лесн. культур Кадастров.оценка	Я Р У С	Высота Яруса	Элемент леса	Возраст	Высота	Диаметр	Кл.Гр.Бонит	Кл.Гр.Бонит	Тип леса ТЛУ	Полнота Сумма пл. сеч.	Запас сырораст. леса, дес.кбм на 1 га	Запас сырораст. леса, дес.кбм общий на выдел	Запас сырораст. леса, дес.кбм по составляющ.	Кл. Запас на выделе, дес.кбм: Кл. товарн. ос. ти	Кл. Запас на выделе, дес.кбм: Запас на выделе, дес.кбм: сухостоя стар.	Кл. Запас на выделе, дес.кбм: Запас на выделе, дес.кбм: редин	Кл. Запас на выделе, дес.кбм: Запас на выделе, дес.кбм: единичных дер.	Кл. Запас на выделе, дес.кбм: Запас на выделе, дес.кбм: захламлен. общий	Кл. Запас на выделе, дес.кбм: Запас на выделе, дес.кбм: захламлен. лик-вида	Хозяйственные мероприятия
1	2	3	4	5	6	7	8	9	10	11	12	13	14	15	16	17	18	19	20	21	22	23	24

По составляющим породам

С	94
Е	5
Б	14

Итого по кварталу

41.4	113	7	20			

По составляющим породам

С	94
Е	5
Б	14

Отметка об изменениях после лесоустройства

N выдела	Площадь выдела	Наименование выполненного мероприятия, иного воздействия; изменение кат. земли; хозяйства	Год провед. (возд.)	Объемные показатели мероприятия, га, м3	Подпись лица произведшего запись	N выдела	Площадь выдела	Наименование выполненного мероприятия, иного воздействия; изменение кат. земли; хозяйства	Год провед. (возд.)	Объемные показатели мероприятия, га, м3	Подпись лица произведшего запись

Алексеевский лесопарк — Функциональная зона: Рекреационная зона — Квартал 31

N выдела	Площадь, га	Состав. Покров, рельеф, исходд. Хар.лесн. культур: Кадастров.оценка	Подр. Подл. почва, особ.выд. Кат.земель:	Я: Р: У: С:	Вы- со- та ус а	Элемент	Воз: ра ле- ca	Вы-: со-: ет: зр: ар: ас:	Ди: ам: ар: ас:	Кл.Гр.Бо: ни: та:	Тип леса	Полн: ота : Сумм: а пл: сеч.:	Запас сырораст. леса, дес.кбм: на 1 га	Кл. Запас на выделе, дес.кбм: общий выдел:	по сост:	рн: хо- вляющ:	еди- ти:	захламлен.: общий:	лик- вида:	Хозяйственные мероприятия
1	1.0	Вырубка				С													Лес.культуры	
		Единичные деревья									1	Сслм								
		10С+Е+Б		24		С	110	24	48			В2	0.5			0.5				
						Е			48											
						Б			48											
		подлесок: ЛЩ,БЗН,Р,Ж Густой																		
		Класс пожарной опасности 3																		
		количество пней 150, в том числе пней сосны 100																		
		Рекреационная х-ка: тип ландшафта Открытый с дерев., эстетическая оценка 3, рекреационная оценка Низкая, проходимость Плохая, просматриваемость Плохая																		
		Особенности: зона охр. усадьбы "Архангельское"																		
2	2.6	6С1Е1Е2Б+Е		1	27	С	120	28	44	6	4	Сслм	0.7	33	84.5	50.8				
						Е		28	48			В2				8.4				
						Е	80	24	28							8.4				
						Б		27	32							16.9				
						Е	55	12	32											
		подрост: 10Е (20) 3 м, 2 тыс.шт/га, благонадежный																		
		подлесок: ЛЩ, Р, ЧР Средний																		
		Класс пожарной опасности 3																		
		Краснокнижные растения: Ландыш майский, Незабудка лесная																		
		Рекреационная х-ка: тип ландшафта Закрыт. вертик.сомкн, эстетическая оценка 1, рекреационная оценка Высокая, Устойчивые, проходимость Средняя, просматриваемость Средняя, регулирование рекреации не требуется																		

Алексеевский лесопарк | Функциональная зона: Рекреационная зона | Квартал 31

N выдела	Площадь, га	Состав. Покров, рельеф, Хар.лесн. культур, Кадастров.оценка	Ярус	Элемент леса	Возраст	Высота	Диаметр	Кл.бонит.	Гр.возоб.	Бонитет	Тип леса	Полнота	Запас сырораст. леса, дес.кбм	Кл. таксации	Запас на выделе, дес.кбм: общий	Запас на выделе, дес.кбм: по породам	Ед. запас, дес.кбм	Захламленность: общий	Захламленность: лик.	Хозяйственные мероприятия
1	2	3	4	5	6	7	8	9	10	11	12	13	14	15	16	17	18	19	20	21	22	23	24
3	2.8	7С1Е2Б	1	28	С	120	28	44	6	4	2	Сслм	0.5	24	66.5	46.6	2.8		1.4		Выбор.санрубка		
					Е		28	48				В2				6.6							
					Б	90	26	32								13.3							
		6Е3Б1С	2	22	Е	70	21	24					0.4	16	44.3	26.6							
					Б		23	28								13.3							
					С		23	28								4.4							
		подрост: 10К (20) 3 м, 2 тыс.шт/га, благонадежный																					
		подлесок: ЛЩ, Р, ЧР, Ж Средний																					
		Класс пожарной опасности 3																					
		Краснокнижные растения: Ландыш майский, Незабудка лесная																					
		Рекреационная х-ка: тип ландшафта Закрыт. вертик.сомкн, эстетическая оценка 1, рекреационная оценка Высокая, Устойчивые, проходимость Плохая, просматриваемость Плохая, регулирование рекреации не требуется																					
		Сады: категория 1, год закладки 2, расстояние между рядами 5																					
4	3.1	8ОЛЧ2Б+Е,С	1	16	ОЛЧ	70	16	20	7	3	4	Прчб	0.4	8	25	20							
					Б		16	20				С4				5							
					Е	40																	
					С																		
		подрост: 7ОЛЧ3Е (15) 2 м, 2 тыс.шт/га, благонадежный																					
		подлесок: ИВК, ЛЩ, БЗН Редкий																					
		Класс пожарной опасности 5																					
		Краснокнижные растения: Незабудка лесная																					
		Рекреационная х-ка: тип ландшафта Закрыт. гориз. сомкн, эстетическая оценка 2, рекреационная оценка Средняя, Повышенной устойчивости, проходимость Средняя, просматриваемость Средняя, регулирование рекреации не требуется																					
		Особенности: Состав неоднородный, Насаждение разновозрастное, Размещение подроста груп., Полнота неравномерная																					

Алексеевский лесопарк Функциональная зона: Рекреационная зона Квартал 31

N выдела	Площадь, га	Состав. Покров, почва, рельеф, особ. выд. Исхожд. Хар. лесн. культур: Кадастров. оценка	Ярус	Элемент леса	Возраст, лет	Высота, м	Диаметр, см	Кл.	Гр.	Бон.	Тип леса	Полнота	Запас сырораст. леса, дес. кбм: Сумм. на 1 га	Кл. Запас на выделе, дес. кбм: общий по выдел	Состав	Устойчивость: ветровал	Устойчивость: стихия	Текущий сухостой	Захламленность: общий	Захламленность: ликвидная	Хозяйственные мероприятия: вид
1	2	3	4	5	6	7	8	9	10	11	12	13	14	15	16	17	18	19	20	21	22	23	24
5	0.1	5Е3С2ОЛЧ+Б,Е	1	28	Е	120	28	44	6	4	2	Сслм	0.4	23	3	1.5							
					С		28	48				В2				0.9							
					ОЛЧ	80	26	28								0.6							
					Б																		
					Е	60																	
		4Б4ОЛЧ2Е	2	19	Б	60	20	20					0.4	9	1.2	0.5							
					ОЛЧ		20	20								0.5							
					Е	45	15	10								0.2							

подрост: 10Е (15) 2 м, 0 тыс.шт/га, благонадежный
подлесок: Р, ИВК, БЗН, ЛЩ Средний
Класс пожарной опасности 3
Краснокнижные растения: Незабудка лесная
Рекреационная х-ка: тип ландшафта Закрыт. вертик.сомкн, эстетическая оценка 1, рекреационная оценка Средняя, Повышенной устойчивости, проходимость Плохая, просматриваемость Плохая, треб. значит. регулир. рекреации
Особенности: Полнота неравномерная, Состав неоднородный, Насаждение разновозрастное, Размещение подроста груп.

6 0.3 Болото

-

Класс пожарной опасности 5
Болота: Низинное, Осоковое, Береза, % зарастания 10
Рекреационная х-ка: тип ландшафта Открытый с дерев., эстетическая оценка 3, рекреационная оценка Низкая, проходимость Средняя, просматриваемость Хорошая, треб. незначит. регулир. рекреации

Алексеевский лесопарк | Функциональная зона: Рекреационная зона | Квартал 31

N выдела	Площадь, га	Состав. Покров, почва, рельеф, особ. выд. Исхожд. Хар. лесн. культур. Кадастров. оценка	Ярус	Элемент леса	Возраст, лет	Высота, м	Диаметр, см	Кл. бонитета	Гр. возобн.	Тип леса	Полнота	Запас сыроростания, куб.м/га: Сумм. на 1 га	Запас сыроростания, куб.м/га: общий по выделу	Кл. Запас на выделе, дес.кбм: Запас по ярусам, куб.м/га: породам	Кл. Запас на выделе, дес.кбм: Запас по ярусам, куб.м/га: единицам	Кл. Запас на выделе, дес.кбм: Захламленность: общий	Кл. Запас на выделе, дес.кбм: Захламленность: лик-вида	Хозяйственные мероприятия
1	2	3	4	5	6	7	8	9	10	11	12	13	14	15	16	17	18	19
7	1.2	3С2Е3Е1Б1ОЛЧ	1	24	С	150	26	52	8	4	3	Прчб	0.6	24	29.5	8.8		
					Е	110	25	48				С4				5.9		
					Е	80	21	28								8.8		
					Б	90	25	32								3		
					ОЛЧ	80	25	24								3		
		подрост: 10Е (20) 3 м, 2 тыс.шт/га, благонадежный подлесок: Р, ЧР, Ж, КЛЯ Средний Класс пожарной опасности 4 Краснокнижные растения: Ландыш майский, Незабудка лесная Рекреационная х-ка: тип ландшафта Закрыт. вертик.сомкн, эстетическая оценка 2, рекреационная оценка Средняя, Устойчивые, проходимость Средняя, просматриваемость Средняя, треб. значит. регулир. рекреации Особенности: Полнота неравномерная, Состав неоднородный, Насаждение пройдено рубкой, Загрязнение бытов.отходами, Насаждение разновозрастное, Размещение подроста груп.																	
8	1.7	6С2Е2Б+Е	1	28	С	140	28	48	7	4	2	Сслм	0.7	33	56.4	33.8		0.9
					Е	130	28	44				В2				11.3		
					Б	80	26	32								11.3		
					Е	90	25	24										
		7Е2КЛ1ЛП+Е	2	20	Е	70	23	20					0.3	11	18.8	13.1		
					КЛ	50	12	16								3.8		
					ЛП	50	14	16								1.9		
					Е	50	21	16										
		подрост: 10Е (25) 4 м, 1 тыс.шт/га, благонадежный подлесок: ЛЩ, Р, ЧР Редкий Класс пожарной опасности 3 Краснокнижные растения: Незабудка лесная, Ландыш майский Рекреационная х-ка: тип ландшафта Закрыт. вертик.сомкн, эстетическая оценка 1, рекреационная оценка Высокая, Повышенной устойчивости, проходимость Хорошая, просматриваемость Хорошая, регулирование рекреации не требуется Особенности: Состав неоднородный, Насаждение разновозрастное, Размещение подроста груп., Полнота неравномерная Селекционная оценка: Нормальные																	

Алексеевский лесопарк Функциональная зона: Рекреационная зона Квартал 31

N выдела	Площадь, га	Состав.Подр.Подл. Покров,почва, рельеф,особ.выд.Про исхожд.Кат.земель Хар.лесн. культур Кадастров.оценка	Я Р У С	Высота Яруса	Элемент леса	Возраст	Высота	Диаметр	Кл.Гр.Бонит	Кл.Гр.Бонит	Тип леса ТЛУ	Полнота Сумма пл. сеч.	Запас сырораст. леса, дес.кбм на 1 га	Запас сырораст. леса, дес.кбм общий на выдел	Запас сырораст. леса, дес.кбм по составляющ	Кл. Запас на выделе, дес.кбм: то: варн: ос: ти	Кл. Запас на выделе, дес.кбм: сухостоя: стар.	Кл. Запас на выделе, дес.кбм: ре- дин	Кл. Запас на выделе, дес.кбм: единичных дер.	Кл. Запас на выделе, дес.кбм: захламлен. общий	Кл. Запас на выделе, дес.кбм: захламлен. лик-вида	Хозяйственные мероприятия
1	2	3	4	5	6	7	8	9	10	11	12	13	14	15	16	17	18	19	20	21	22	23	24
9	2.0	5С2Е3Б+Е	1	27	С	140	28	48	7	4	2	Сслм	0.5	24	47.8	23.9							
					Е	130	28	44				В2				9.6							
					Б	90	26	32								14.3							
					Е	90	25	24															
		7КЛ2ЛП1Е+Е	2	14	КЛ	50	12	16					0.3	4	8	5.6							
					ЛП	50	14	16								1.6							
					Е	70	23	21								0.8							
					Е	50	21	16															

подрост: 9КЛ1Е+ЛП (20) 6 м, 3 тыс.шт/га, благонадежный
подлесок: ЛЩ, Р, ЧР Редкий
Класс пожарной опасности 3
Краснокнижные растения: Ландыш майский, Незабудка лесная
Рекреационная х-ка: тип ландшафта Закрыт. вертик.сомкн, эстетическая оценка 1, рекреационная оценка Высокая, Повышенной устойчивости, проходимость Хорошая, просматриваемость Хорошая, регулирование рекреации не требуется
Особенности: Полнота неравномерная, Насаждение разновозрастное, Состав неоднородный
Селекционная оценка: Нормальные

10	0.9	Вырубка			ОЛЧ																	Лес.культуры
		Единичные деревья									1	Прчб										
		10С+Е,Б		27	С	110	27	52				С4		0.5						0.4		
					Е																	
					Б																	

Класс пожарной опасности 3
Рекреационная х-ка: тип ландшафта Открытый с дерев., эстетическая оценка 3, рекреационная оценка Низкая, Устойчивые, проходимость Средняя, просматриваемость Средняя, регулирование рекреации не требуется

N вы-де-ла	Пло-щадь, га	Состав.Подр.Подл.Покров,почва, ре-льеф,особ.выд.Про-исхожд.Кат.земель Хар.лесн. культур Кадастров.оценка	Я Р У С	Вы-со-та Яр ус а	Эле-мент ле-са	Воз ра ст	Вы-со-та	Ди ам ет р	Кл.Гр.Бо ва зр ас та	Кл.Гр.Бо ва зр ас та	Кл.Гр.Бо ни те т	Тип леса ТЛУ	Полн ота Сумм а пл. сеч.	Запас сырораст. леса, дес.кбм на 1 га	Запас сырораст. леса, дес.кбм общий на выдел	Запас сырораст. леса, дес.кбм по соста вляющ	Кл. Запас на выделе, дес.кбм: то ва рн ос ти	Запас на выделе, дес.кбм: су хо стоя стар.	Запас на выделе, дес.кбм: ре дин	Запас на выделе, дес.кбм: еди нич ных дер.	Запас на выделе, дес.кбм: захламлен. общий	Запас на выделе, дес.кбм: захламлен. лик вида	Хозяйственные мероприятия
1	2	3	4	5	6	7	8	9	10	11	12	13	14	15	16	17	18	19	20	21	22	23	24

11 9.0 Культуры несомкнувш. С Уход за культ.
10Е 1 Е 2 1 Сслм
В2

подлесок: БЗН, Ж Редкий
Класс пожарной опасности 3
Культуры: год создания л/к 2018, Вспашка борозд., Посадка ручная, расстояние между рядами 3 м, 2.3 тыс. шт/га, состояние Неудовлетворительные
Культуры: год создания л/к 2017, Вспашка борозд., Посадка ручная, состояние Неудовлетворительные
Рекреационная х-ка: тип ландшафта Открытый с дерев., эстетическая оценка 3, рекреационная оценка Низкая, проходимость Хорошая, просматриваемость Хорошая

12 0.8 Культуры несомкнувш. С Допол.культур
10С 1 С 2 1 Сслм
В2

подлесок: БЗН, Ж Редкий
Класс пожарной опасности 3
Культуры: год создания л/к 2017, Вспашка борозд., Посадка ручная, состояние Неудовлетворительные
Рекреационная х-ка: тип ландшафта Открытый-редина, эстетическая оценка 3, рекреационная оценка Низкая, проходимость Хорошая, просматриваемость Хорошая

13 1.5 10Е 1 3 Е 7 3 2 1 1 1 Сслм 0.7 1 1.5 1.5
В2

подлесок: БЗН, ЧР, Ж Редкий
Класс пожарной опасности 4
Краснокнижные растения: Ландыш майский
Рекреационная х-ка: тип ландшафта Закрыт. вертик.сомкн, эстетическая оценка 3, рекреационная оценка Низкая, Повышенной устойчивости, проходимость Плохая, просматриваемость Плохая, регулирование рекреации не требуется

Алексеевский лесопарк | Функциональная зона: Рекреационная зона | Квартал 31

N выдела	Площадь, га	Состав. Покров, рельеф, исходд. Хар.лесн. культур: Кадастров.оценка	Ярус	Элемент леса	Возраст	Высота, м	Диаметр, см	Класс бонитета	Тип леса	Полнота	Запас сырораст. леса, дес.кбм: Сумм. на 1 га пл. сеч.:	Кл. Запас на выделе, дес.кбм: общий на выдел:	по породам	Характеристика насаждения: сомкн.	состояние	устойчивость	Единицы измерения	Захламленность: общий	Лик-ние	Хозяйственные мероприятия
1	2	3	4	5	6	7	8	9	10	11	12	13	14	15	16	17	18	19	20	21	22	23	24
14	0.8	6С1Е2Б1Е+Е,ЛП,КЛ	1	25	С	140	26	48	7	4	3	Сслм В2	0.6	25	19.5	11.6							
					Е	130	26	48								2							
					Б	80	24	32								3.9							
					Е	70	24	32								2							
					Е	50																	
					ЛП	50																	
					КЛ	50																	

подрост: 10Е (25) 4 м, 0.5 тыс.шт/га, благонадежный
подлесок: ЛЩ, Р, ЧР Редкий
Класс пожарной опасности 3
Краснокнижные растения: Ландыш майский
Рекреационная х-ка: тип ландшафта Закрыт. вертик.сомкн, эстетическая оценка 1, рекреационная оценка Высокая, Устойчивые, проходимость Хорошая, просматриваемость Хорошая, треб. незначит. регулир. рекреации
Особенности: Состав неоднородный, Насаждение разновозрастное, Насаждение пройдено рубкой, Размещение подроста груп., Полнота неравномерная

15	3.8	Культуры несомкнувш. 10Е	1		С Е	3				1		Сслм В2										Допол.культур Уход за культ.	
		Единичные деревья																					
		10С+Е,Б,С,ЛП		27	С	100	27	48					0.5			1.9							
					Е																		
					Б																		
					С																		
					ЛП																		

подрост: 10С (2) 0.2 м, 3 тыс.шт/га, благонадежный
подлесок: Ж, БЗН Редкий
Класс пожарной опасности 3
Культуры: год создания л/к 2017, Вспашка борозд., Посадка ручная, состояние Удовлетворительные
Культуры: год создания л/к 2017, 2.1 тыс. шт/га, состояние Погибшие
Рекреационная х-ка: тип ландшафта Открытый-редина, эстетическая оценка 3, рекреационная оценка Низкая, Средней устойчивости, проходимость Хорошая, просматриваемость Хорошая, регулирование рекреации не требуется

Алексеевский лесопарк | Функциональная зона: Рекреационная зона | Квартал 31

N выд.	Площадь, га	Состав. Покров, Подр. почва, Подл. рельеф, Я:Вы-со-та, Я:Ср-ус-а	Элемент леса	Возр.	Выс.	Диам.	Кл.бон.	Гр.поч.	Бон.	Тип леса	Полнота	Запас сырораст. леса, дес.кбм: Сумм. на 1 га	Кл. Запас на выделе, дес.кбм: общий	по составляющ.	Хозяйственные мероприятия: захламленн. общий	лик.	еди-нич-ных дер.	Описание
16	0.4	10КЛ+ЛП	КЛ	25	15	16	3	2	1	Сслм В2	0.6	11	4.3	4.3				
		Единичные деревья																
		8С2Е+КЛ	С	140	26	48						0.5			0.2			
			Е		25	48												
			КЛ															
		подлесок: Р,ЛЩ Редкий																
		Класс пожарной опасности 3																
		Культуры: год создания л/к 1983, состояние Хорошие																
		Краснокнижные растения: Незабудка лесная, Ландыш майский																
		Рекреационная х-ка: тип ландшафта Закрыт. вертик.сомкн, эстетическая оценка 11, рекреационная оценка Высокая, Повышенной устойчивости, проходимость Хорошая, просматриваемость Хорошая, регулирование рекреации не требуется																
17	0.4	7С1Е1Б1Б	1	26	С	110	27	48	6	4	2	Сслм В2	0.5	22	9.7	6.7		
					Е		26	48								1		
					Б		27	36								1		
					Б	70	21	28								1		
		10ЛП+Б,КЛ	2	14	ЛП	40	14	16					0.4	8	3.5	3.5		
					Б													
					КЛ													
		подрост: 9Е1Д (20) 3 м, 0.5 тыс.шт/га, благонадежный																
		подлесок: Р, БЗН, ЛЩ Густой																
		Класс пожарной опасности 3																
		Рекреационная х-ка: тип ландшафта Закрыт. вертик.сомкн, эстетическая оценка 2, рекреационная оценка Низкая, Устойчивые, проходимость Хорошая, просматриваемость Плохая, регулирование рекреации не требуется																
		Особенности: Площадь затоплена, Полнота неравномерная, Насаждение разновозрастное, Насаждение пройдено рубкой, Размещение подроста груп.																

Алексеевский лесопарк | Функциональная зона: Рекреационная зона | Квартал 31

N выдела	Площадь, га	Состав. Покров, почва, рельеф, особ. выд. Хар. лесн. культур: Кадастров. оценка	Ярус	Элемент леса	Возраст	Высота	Диаметр	Кл. бонитета	Тип леса	Полнота	Запас сырораст. леса, дес.кбм	Кл. ТЛУ	Запас на выделе, дес.кбм: общий	Запас на выделе, дес.кбм: по породам	Запас на выделе, дес.кбм: на 1 га	Сомкнутость	Однородность	Устойчивость	Рекомендуемые мероприятия: Хозяйственные	Рекомендуемые мероприятия: Санитарно-оздоровительные	Рекомендуемые мероприятия: Лесовосстановительные
18	0.9	Поляна																			
		Единичные деревья																			
		5Б3КЛ2ЛП+Б,С	8	Б	90	12	14				0.5				0.2						
				КЛ	10	3	6								0.1						
				ЛП		3	6								0.1						
				Б	27																
				С	70																
		подрост: 10Д (15) 3 м, 0.5 тыс.шт/га, благонадежный																			
		подлесок: ЛЩ, Ж, МЛ, ЧР Редкий																			
		Класс пожарной опасности 2																			
		Культуры: год создания л/к 2012, Однокр. дискование, Посадка ручная, расстояние между рядами 5 м, расстояние в ряду 4 м, 0.5 тыс. шт/га, состояние Погибшие																			
		Рекреационная х-ка: тип ландшафта П/открыт груп. разм., эстетическая оценка 2, рекреационная оценка Низкая, проходимость Хорошая, просматриваемость Средняя																			
		Особенности: зона охр. усадьбы "Архангельское"																			
19	0.3	Культуры несомкнувш.		С																Допол.культур	
		10Е	1	Е	2			1	Сслм В2											Уход за культ.	
		подлесок: МЛ, Ж Редкий																			
		Класс пожарной опасности 3																			
		Культуры: год создания л/к 2018, Вспашка борозд., Посадка ручная, состояние Неудовлетворительные																			
		Рекреационная х-ка: тип ландшафта Открытый с дерев., эстетическая оценка 3, рекреационная оценка Низкая, Устойчивые, проходимость Хорошая, просматриваемость Хорошая, треб. значит. регулир. рекреации																			
20	1.5	Вырубка		С																Лес.культуры	
		Единичные деревья						1	Сслм												
		9Б1С+Е,КЛ	27	Б	90	27	36		В2		0.5				0.7						
				С											0.1						
				Е	60	21	28														
				КЛ																	
		подлесок: Ж, Р, ЛЩ, ЧР Редкий																			
		Класс пожарной опасности 3																			
		Рекреационная х-ка: тип ландшафта Открытый-редина, эстетическая оценка 3, рекреационная оценка Низкая, проходимость Хорошая, просматриваемость Хорошая																			

Алексеевский лесопарк | Функциональная зона: Рекреационная зона | Квартал 31

N выдела	Площадь, га	Состав. Покров, почва, рельеф, особ. выд. Исхожд. Хар. лесн. культур: Кадастров. оценка	Ярус	Высота, м	Элемент леса	Возраст, лет	Вы-сота, м	Диаметр, см	Кл. сос.	Гр. возр.	Бонитет	Тип леса, ТЛУ	Полнота	Запас сырораст. леса, дес.кбм: Сумм. на 1 га	Запас сырораст. леса, дес.кбм: общий по выдел	Кл. Запас на выделе, дес.кбм: товарн. хозяйств.	Захламленность: общий	Захламленность: лик-видов	Хозяйственные мероприятия
21	2.0	5С5Б+ЛП+КЛ+ОС	1	26	С	100	27	44	10	4	1	Сслм В2	0.6	26	52.3	26.2			
					Б	70	25	28								26.1			
					ЛП	50													
					КЛ														
					ОС														
		5КЛ3ЛП2ОС	2	12	КЛ	40	12	12					0.3	4	8	4			
					ЛП		14	14								2.4			
					ОС	20	11	10								1.6			
		подлесок: МЛ,Ж,ЛЩ Средний																	
		Класс пожарной опасности 4																	
		Рекреационная х-ка: тип ландшафта Закрыт. вертик.сомкн, эстетическая оценка 2, рекреационная оценка Низкая, Повышенной устойчивости, проходимость Средняя, просматриваемость Средняя, регулирование рекреации не требуется																	
		Особенности: Насаждение разновозрастное, Полнота неравномерная, Состав неоднородный																	
23	0.2	10ОС	1	4	ОС	7	4	8	1	1	1	Сслм В2	0.7	2	0.5	0.5			
		подлесок: Ж, ЧР Редкий																	
		Класс пожарной опасности 4																	
		Рекреационная х-ка: тип ландшафта Закрыт. вертик.сомкн, эстетическая оценка 3, рекреационная оценка Низкая, Повышенной устойчивости, проходимость Плохая, просматриваемость Плохая, регулирование рекреации не требуется																	
24	0.2	10Б	1	2	Б	5	2	4	1	1	1	Сслм В2	0.8	0.8	0.2	0.2			
		подлесок: Ж, БЗН Редкий																	
		Класс пожарной опасности 4																	
		Культуры: год создания л/к 2012, Без подг.почвы, Посадка ручная, состояние Погибшие																	
		Культуры: год создания л/к 2015, 1.25 тыс. шт/га, состояние Погибшие																	
		Рекреационная х-ка: тип ландшафта Закрыт. вертик.сомкн, эстетическая оценка 3, рекреационная оценка Низкая, Повышенной устойчивости, проходимость Плохая, просматриваемость Плохая, регулирование рекреации не требуется																	

```
: N :Пло- :Состав.Подр.Подл.:Я:Вы- :Эле-:Воз:Вы-:Ди:Кл.Гр.Бо: Тип  :Полн:Запас сырораст. :Кл. Запас на выделе, дес.кбм:                :
:вы-:щадь,:Покров,почва, ре-:Р:со- :мент:   :   :ам:во:во:ни:      :ота : леса, дес.кбм  :то:-------------------------:                :
:де-:     :льеф,особ.выд.Про:У:та  :    :ра :со-:ет:зр:зр:те: леса :----:----------------:ва:су- :ре- :еди-:захламлен.:Хозяйственные    :
:ла : га  :исхожд.Кат.земель:С:Яр  :ле- :   :   :р :ас:ас:т :      :Сумм: на :общий:по   :рн:хо- :    :нич-:----------:                :
:   :     :Хар.лесн. культур: :ус  :са  :ст :та :  :та:та:  :      :а пл: 1  :на   :соста:ос:стоя:дин :ных :общий:лик-:мероприятия      :
:   :     :Кадастров.оценка : :а   :    :   :   :  :  :  :  : ТЛУ  :сеч.: га :выдел:вляющ:ти:стар.    :дер.:     :вида:                :
-------------------------------------------------------------------------------------------------------------------------------------------
: 1 :  2  :         3       :4: 5  :  6 : 7 : 8 : 9:10:11:12:  13  : 14 : 15 :  16 : 17  :18: 19 : 20 : 21 : 22  : 23 :     24          :
-------------------------------------------------------------------------------------------------------------------------------------------
25  1.1   Культуры несомкнувш.      С                                                                                    Допол.культур
          10Е               1  1    Е    2   1            1  Сслм                                                          Уход за культ.
                                                              В2
          подлесок: Р, Ж, БЗН Редкий
          Класс пожарной опасности 3
          Культуры: год создания л/к 2018, Вспашка борозд., Посадка ручная, состояние Неудовлетворительные
          Культуры: год создания л/к 2015, 1.25 тыс. шт/га, состояние Погибшие
          Рекреационная х-ка: тип ландшафта Открытый с дерев., эстетическая оценка 3, рекреационная оценка Низкая, проходимость
          Хорошая, просматриваемость Хорошая

26  2.0   Прогалина                 С                                                                                    Культ.част.
          Единичные деревья                          5  3  1  -
          10С+Б,ЛП,ИВД         27   С    100 27  40          В2          1.5                          3
                                    Б
                                    ЛП
                                    ИВД
          подрост: 10Е (25) 5 м, 2 тыс.шт/га, благонадежный
          подлесок: Р, ЧР, МЛ, БЗН Средний
          Класс пожарной опасности 3
          количество пней 170, в том числе пней сосны 95
          Рекреационная х-ка: тип ландшафта Открытый-редина, эстетическая оценка 3, рекреационная оценка Низкая, проходимость
          Хорошая, просматриваемость Хорошая

27  1.4   5ОЛЧ4Б1С          1  21   ОЛЧ  70  21  24 7  3  3  Прчб   0.6  18   26.1  13.1

          +Е,ОЛЧ,Б,Е                Б        21  24          С4                     10.4
                                    С        22  28                                 2.6
                                    Е
                                    ОЛЧ  50
                                    Б
                                    Е    30
          подлесок: Ж, СВД, БЗН Редкий
          Класс пожарной опасности 5
          Рекреационная х-ка: тип ландшафта Закрыт. гориз. сомкн, эстетическая оценка 3, рекреационная оценка Низкая, Повышенной
          устойчивости, проходимость Плохая, просматриваемость Хорошая, регулирование рекреации не требуется
          Особенности: Полнота неравномерная, Состав неоднородный, Площадь заболочена
```

Алексеевский лесопарк | Функциональная зона: Рекреационная зона | Квартал 31

N выдела	Площадь, га	Состав. Покров, почва, рельеф, особ. выд. Исхожд. Хар. лесн. культур: Кадастров. оценка	Подр. Подл. Ярус	Я: Вы- сота	Элемент леса	Воз: раст	Вы- сота	Ди: ам	Кл. бон.	Гр. воз.	Бо: ни	Тип леса	Полн: ота	Запас сырораст. леса, дес.кбм: Сумм на 1 га пл. сеч.:	Кл. бон.	Запас на выделе, дес.кбм: общий на выдел	по сост	рн: хоз.	еди- нич- ных	захламлен.: общий	лик- вида	Хозяйственные мероприятия
1	2	3	4	5	6	7	8	9	10	11	12	13	14	15	16	17	18	19	20	21	22	23	24
28	0.2	Вырубка Единичные деревья 10С+Б,ОЛЧ,Е	ОЛЧ	25	С Б ОЛЧ Е	90	25	32			1	Прчб С4		0.5						0.1			Лес.культуры
		подлесок: Р, ЛЩ, БЗН, Ж Редкий Класс пожарной опасности 3 количество пней 150, в том числе пней сосны 70 Рекреационная х-ка: тип ландшафта Открытый-редина, эстетическая оценка 3, рекреационная оценка Низкая, проходимость Хорошая, просматриваемость Хорошая																					
29	0.7	4С2Е1Е2Б1Б+ОЛЧ	1	25	С Е Е Б Б ОЛЧ	150 110 80 70 70 70	26 26 24 24 24 22	52 40 28 28 28 28	8	4	3	Сслм В2	0.5	21	14.3	5.7 2.9 1.4 2.9 1.4							
		подрост: 10Е (25) 5 м, 0.5 тыс.шт/га, благонадежный подлесок: Р, ЧР, БЗН Густой Класс пожарной опасности 3 Краснокнижные растения: Ландыш майский Рекреационная х-ка: тип ландшафта Закрыт. вертик.сомкн, эстетическая оценка 1, рекреационная оценка Высокая, Повышенной устойчивости, проходимость Хорошая, просматриваемость Средняя, регулирование рекреации не требуется Особенности: Насаждение разновозрастное, Полнота неравномерная, Состав неоднородный, Размещение подроста груп.																					

Алексеевский лесопарк — Функциональная зона: Рекреационная зона — Квартал 31

N выдела	Площадь, га	Состав. Покров, почва, рельеф, особ. выд. Исхожд. Кат. земель: Хар. лесн. культур: Кадастров. оценка	Ярус	Элемент леса	Возраст, лет	Высота, м	Диаметр, см	Кл.	Гр.	Бон.	Тип леса	Полнота	Запас сырораст. Сумм: на 1 га	Кл. Запас на выделе, дес.кбм: общий	по породам	Запас захламлен. на 1 га	Хозяйственные мероприятия: рекомендуемые	текущие
1	2	3	4	5	6	7	8	9	10	11	12	13	14	15	16	17	18	19	20	21	22	23	24
30	0.8	Культуры лесные 10ЛП+Б+КЛ	1	18	ЛП Б КЛ	36 80 30	18 16 16	16	4	2	1	Сслм В2	0.7	20	15.8	15.8							
		подлесок: ЧР,Р Редкий Класс пожарной опасности 4 Культуры: год создания л/к 1982, состояние Удовлетворительные Краснокнижные растения: Ландыш майский Рекреационная х-ка: тип ландшафта Закрыт. гориз. сомкн, эстетическая оценка 1, рекреационная оценка Высокая, Повышенной устойчивости, проходимость Хорошая, просматриваемость Хорошая, регулирование рекреации не требуется																					
31	0.9	6С1Е2Б1Е+Е+ЛП+КЛ	1	25	С Е Б Е Е ЛП КЛ	140 80 50	26 26 24 24	48 48 32 36	7	4	3	Сслм В2	0.6	25	22.2	13.4 2.2 4.4 2.2	0.44						
		подрост: 8Е2Д (20) 3 м, 0.5 тыс.шт/га подлесок: Р,ЛЩ,ЧР Густой Класс пожарной опасности 3 Краснокнижные растения: Ландыш майский Рекреационная х-ка: тип ландшафта Закрыт. вертик.сомкн, эстетическая оценка 1, рекреационная оценка Высокая, Повышенной устойчивости, проходимость Хорошая, просматриваемость Средняя, регулирование рекреации не требуется Особенности: Размещение подроста груп., Состав неоднородный, Полнота неравномерная, Насаждение разновозрастное																					

Алексеевский лесопарк | Функциональная зона: Рекреационная зона | Квартал 31

N выдела	Площадь, га	Состав. Покров, почва, рельеф, особ. выд. Исхожд. Хар. лесн. культур: Кадастров. оценка	Элемент	Возраст	Высота, а	Диаметр, см	Класс бонитета	Тип леса	Полнота	Запас сырораст. леса, Сумм: на 1 га пл: 1 га	Кл. Запас на выделе, дес.кбм: общий	по породам	Состояние	Устойчивость	Динамика	Захламленность: общий	Захламленность: ликвидная	Хозяйственные мероприятия
1	2	3	4	5	6	7	8	9	10	11	12	13	14	15	16	17	18	19	20	21	22	23	24
32	0.4	Поляна для отдыха Единичные деревья 9Б1ЛП+Е		16	Б ЛП Е	40	16	12	-			0.5							0.2	
		подлесок: Р, Ж, БЗН Редкий Класс пожарной опасности 2 Культуры: год создания л/к 2012, Однокр. дискование, Посадка ручная, расстояние между рядами 5 м, расстояние в ряду 4 м, 0.5 тыс. шт/га, состояние Погибшие Рекреационная х-ка: тип ландшафта Открытый-редина, эстетическая оценка 2, рекреационная оценка Высокая, проходимость Хорошая, просматриваемость Хорошая																	
33	1.0	Поляна Единичные деревья 10Б+ЛП,ИВД,КЛ,КЛЯ		10	Б ЛП ИВД КЛ КЛЯ	30	10	16	-			0.5							0.5	
		подлесок: Р, ЛЩ, Ж, ЧР, СВД Редкий Класс пожарной опасности 2 Культуры: год создания л/к 2012, Однокр. дискование, Посадка ручная, расстояние между рядами 5 м, расстояние в ряду 4 м, 0.5 тыс. шт/га, состояние Погибшие Рекреационная х-ка: тип ландшафта Открытый-редина, эстетическая оценка 2, рекреационная оценка Высокая, проходимость Хорошая, просматриваемость Хорошая																	
35	1.3	Дорога автом.иск.покр.							-											
		Класс пожарной опасности 5 Земли линейного протяжения: ширина 10.0 м, протяженность 1.33 км																		

Алексеевский лесопарк | Функциональная зона: Рекреационная зона | Квартал 31

N выдела	Площадь, га	Состав. Покров, почва, рельеф, особ. выд. Хар. лесн. культур. Кадастров. оценка	Подр.	Подл.	Я	Вы-сота	Элемент леса	Воз-раст	Вы-сота	Ди-ам	Кл. бон.	Гр. бон.	Тип леса	Полнота	Запас сырораст. леса, дес.кбм	Кл. то-	Запас на выделе, дес.кбм: Сумм на 1 га	общий по выдел	сухо-стой	ре-зерв	еди-нич	захламлен.: общий	лик-	Хозяйственные мероприятия вида
1	2	3	4	5	6	7	8	9	10	11	12	13	14	15	16	17	18	19	20	21	22	23	24	
36	0.0	Тропа																						
													-											
		Класс пожарной опасности 5 Земли линейного протяжения: ширина 1.0 м, протяженность 0.51 км																						
37	0.1	Канава мелиоратив.																						
													-											
		Класс пожарной опасности 5 Земли линейного протяжения: ширина 2.0 м, протяженность 0.79 км																						
38	0.6	Просеки квартальные																						
													-											
		Класс пожарной опасности 5 Земли линейного протяжения: ширина 4.0 м, протяженность 1.53 км																						
39	0.3	Границы окружные																						
													-											
		Класс пожарной опасности 5 Земли линейного протяжения: ширина 2.0 м, протяженность 1.47 км																						
40	0.2	Дорога автом.грунтовая																						
													-											
		Класс пожарной опасности 5 Земли линейного протяжения: ширина 4.0 м, протяженность 0.47 км																						
		Итого по категории																						
	48.6														562		3		8	2				

Алексеевский лесопарк Функциональная зона: Рекреационная зона Квартал 31

N выдела	Площадь, га	Состав.Подр.Подл. Покров,почва, рельеф,особ.выд.Происхожд.Кат.земель Хар.лесн. культур Кадастров.оценка	Я Р У С	Высота Яруса	Элемент леса	Возраст	Высота	Диаметр	Кл.возраста	Гр.возраста	Бонитет	Тип леса ТЛУ	Полнота Сумма пл. сеч.	Запас сырораст. леса, дес.кбм на 1 га	Запас сырораст. леса, дес.кбм общий на выдел	Запас сырораст. леса, дес.кбм по составляющ.	Кл. то: варн: ос: ти	Запас на выделе, дес.кбм: сухостоя: стар.	Запас на выделе, дес.кбм: ре-дин	Запас на выделе, дес.кбм: единичных дер.	Запас на выделе, дес.кбм: захламлен. общий	Запас на выделе, дес.кбм: захламлен. лик-вида	Хозяйственные мероприятия
1	2	3	4	5	6	7	8	9	10	11	12	13	14	15	16	17	18	19	20	21	22	23	24

По составляющим породам

С	235
Е	116
КЛ	18
Б	129
ОС	2
ОЛЧ	37
ЛП	25

Алексеевский лесопарк | Функциональная зона: Хозяйственная зона | Квартал 31

N выдела	Площадь, га	Состав. Покров, рельеф, исходжд. Хар. лесн. культур. Кадастров. оценка	Подр. почва, особ. Кат. земель	Подл. Прод. Ус. Сп.	Я: Вы- ре- со- та ус са	Элемент леса	Воз: Вы- ра ст ас	Ди: Кл. Гр. Бо: ам во во ни: ет зр зр те:	Тип леса, ТЛУ	Полн: ота	Запас сырораст. леса, дес.кбм: Сумм: на 1 га выдел:	Кл. Запас на выделе, дес.кбм: то: общий: по составляющим породам	Хозяйственные мероприятия: захламлен. общий: лик- нич- дер.: вида:	
1	2	3	4	5	6	7	8	9	10	11	12	13	14	15	16	17	18	19	20	21	22	23	24
22	0.1	Линия связи																					Расчистка
													-										
		Класс пожарной опасности 5																					
34	0.6	Линия электропередач																					Расчистка
													-										
		Класс пожарной опасности 5																					
		Земли линейного протяжения: ширина 20 м																					
		Итого по категории																					
	0.7																						
		По составляющим породам																					
		Итого по кварталу																					
	49.3													562			3		8		2		
		По составляющим породам																					
														С	235								
														Е	116								
														КЛ	18								
														Б	129								
														ОС	2								
														ОЛЧ	37								
														ЛП	25								

Отметка об изменениях после лесоустройства

N выдела	Площадь выдела	Наименование выполненного мероприятия, иного воздействия; изменение качества земли; хозяйства	Год проведения (возраст)	Объемные показатели мероприятия, га, м3	Подпись лица произведшего запись	N выдела	Площадь выдела	Наименование выполненного мероприятия, иного воздействия; изменение качества земли; хозяйства	Год проведения (возраст)	Объемные показатели мероприятия, га, м3	Подпись лица произведшего запись

Алексеевский лесопарк Функциональная зона: Рекреационная зона Квартал 32

N вы-де-ла	Пло-щадь, га	Состав.Подр.Подл.Покров,почва, ре-льеф,особ.выд.Про-исхожд.Кат.земель Хар.лесн. культур Кадастров.оценка	Я Р У С	Вы-со-та Яр ус а	Эле-мент: ле-са	Воз-ра ст	Вы-со-та	Ди-ам-ет-р	Кл.Гр.Бо-во-зр-ас-та	Кл.Гр.Бо-во-зр-ас-та	Ди-ни-те-т	Тип леса ТЛУ	Полн-ота Сумм: а пл: сеч.	Запас сырораст. леса, дес.кбм на 1 га	Запас сырораст. леса, дес.кбм общий на выдел	Запас сырораст. леса, дес.кбм по соста-вляющ	Кл. Запас на выделе, дес.кбм: то-ва-рн-ос-ти	Кл. Запас на выделе, дес.кбм: су-хо-стоя-стар.	Кл. Запас на выделе, дес.кбм: ре-дин	Кл. Запас на выделе, дес.кбм: еди-нич-ных дер.	Кл. Запас на выделе, дес.кбм: захламлен. общий	Кл. Запас на выделе, дес.кбм: захламлен. лик-вида	Хозяйственные мероприятия
1	2	3	4	5	6	7	8	9	10	11	12	13	14	15	16	17	18	19	20	21	22	23	24
1	4.4	10Б+Е	1	2	Б Е	10	2	2	1	1	1	Сслм В2	0.6	0.6	2.6	2.6					2.2		
		Единичные деревья																					
		10С		31	С	120	31	48						1						4.4			
		подлесок: Р, ЛЩ Средний																					
		Класс пожарной опасности 4																					
		Рекреационная х-ка: тип ландшафта П/открыт груп. разм., эстетическая оценка 2, рекреационная оценка Средняя, Устойчивые, проходимость Хорошая, просматриваемость Хорошая, регулирование рекреации не требуется																					
2	5.0	Насажд.с пород.иск.пр.																					Уход за культ.
		10Б	1	2	Б	5	2	2	1	1	1	Сслм В2	0.4	0.4	2	2							
		Несомкн.к.под полог.																					
		10С		1	С	2	1						70										
		Класс пожарной опасности 4																					
		Культуры: год создания л/к 2019, Вспашка борозд., Посадка ручная, расстояние между рядами 3 м, расстояние в ряду 0.5 м, 2.65 тыс. шт/га, состояние Удовлетворительные																					
		Рекреационная х-ка: тип ландшафта П/открыт груп. разм., эстетическая оценка 2, рекреационная оценка Средняя, Устойчивые, проходимость Хорошая, просматриваемость Хорошая, регулирование рекреации не требуется																					
3	9.2	Прогалина			С																		Лес.культуры
											1	- В2									13.8		
		Класс пожарной опасности 3																					
		Культуры: год создания л/к 2012, Без подг.почвы, Посадка ручная, расстояние между рядами 2.5 м, расстояние в ряду 2.5 м, 1.6 тыс. шт/га, состояние Неудовлетворительные																					
		Культуры: год создания л/к 2018, Вспашка борозд., Посадка ручная, расстояние между рядами 3 м, 2.3 тыс. шт/га, состояние Погибшие																					
		Рекреационная х-ка: тип ландшафта Открытый без дер., эстетическая оценка 3, рекреационная оценка Низкая, проходимость Хорошая, просматриваемость Хорошая, треб. незначит. регулир. рекреации																					

Алексеевский лесопарк | Функциональная зона: Рекреационная зона | Квартал 32

N выдела	Площадь, га	Состав. Покров, почва, рельеф, особ. выд. Хар. лесн. культур. Кадастров. оценка	Ярус	Элемент леса	Возраст	Высота	Диаметр	Кл. бонитета	Группа возраста	Тип леса	Полнота	Запас сырораст. Сумм. на 1 га, куб.м	Кл. Запас на выделе, дес.кбм: общий	по породам	Запас захламлен.: общий	лик-	Хозяйственные мероприятия
1	2	3	4	5	6	7	8	9	10	11	12	13	14	15	16	17	18	19	20	21	22	23	24
4	0.4	10С+Б,Е	1	30	С Б Е	110	30	44	6	4	1	Сслм В2	0.4	22	7.9	7.9							
		Класс пожарной опасности 5 Краснокнижные растения: Незабудка лесная Рекреационная х-ка: тип ландшафта П/открыт груп. разм., эстетическая оценка 1, рекреационная оценка Средняя, Устойчивые, проходимость Хорошая, просматриваемость Хорошая, регулирование рекреации не требуется Особенности: Объект культ.-ист.насл. "Липняк", Полнота неравномерная																					
5	9.5	Культуры несомкнувш.			С																		Допол.культур
		10С	1	1	С	9	1				1	Сслм В2											
		Единичные деревья																					
		10С		31	С	110	31	44					0.5			4.7							
		Класс пожарной опасности 3 Культуры: год создания л/к 2012, Без подг.почвы, Посадка ручная, расстояние между рядами 2.5 м, расстояние в ряду 2.5 м, 1.6 тыс. шт/га, состояние Неудовлетворительные Культуры: год создания л/к 2015, 2.5 тыс. шт/га, состояние Погибшие Рекреационная х-ка: тип ландшафта П/открыт груп. разм., эстетическая оценка 2, рекреационная оценка Средняя, Средней устойчивости, проходимость Хорошая, просматриваемость Хорошая, треб. незначит. регулир. рекреации																					
6	2.7	Вырубка			С																		Лес.культуры
		Единичные деревья										1	Сслм										
		10С		30	С	110	30	44					В2	1		2.7							
		Класс пожарной опасности 3 количество пней 300 Рекреационная х-ка: тип ландшафта Открытый с дерев., эстетическая оценка 2, рекреационная оценка Средняя, Устойчивые, проходимость Хорошая, просматриваемость Хорошая, треб. незначит. регулир. рекреации																					

N выдела	Площадь, га	Состав.Подр.Подл.Покров,почва, рельеф,особ.выд.Про исхожд.Кат.земель:Хар.лесн. культур:Кадастров.оценка	Я:Ву-У:та:С:Яр:ус:а	Элемент:лесастр	Воз:вы-:со-:та	Диаметр	Кл.Гр.Бонитет	Тип леса ТЛУ	Полнота	Запас сырораст. леса, дес.кбм:Сумм: на 1 га	Кл. Запас на выделе, дес.кбм:общий:на выдел	то:вакультивируемые	ре-хозяйственные	еди-нич-ных дер.	захламлен.:общий:лик-вида	Хозяйственные мероприятия
1	2	3	4	5	6	7	8	9	10	11	12	13	14	15	16	17	18	19	20	21	22	23	24
7	0.1	Культуры лесные 10С	1	2	С	9	2	2	1	1	1	Сслм В2	0.5	1	0.1	0.1							
		Класс пожарной опасности 1 Культуры: год создания л/к 2011, состояние Удовлетворительные Рекреационная х-ка: тип ландшафта П/открыт груп. разм., эстетическая оценка 1, рекреационная оценка Средняя, Повышенной устойчивости, проходимость Хорошая, просматриваемость Плохая, регулирование рекреации не требуется																					
8	2.4	10ОЛЧ+Б	1	24	ОЛЧ Б	60	24	20	6	2	1	Прчб С4	0.7	26	61.1	61.1							
		Класс пожарной опасности 5 Рекреационная х-ка: тип ландшафта Закрыт. гориз. сомкн, эстетическая оценка 2, рекреационная оценка Средняя, Устойчивые, проходимость Средняя, просматриваемость Средняя, треб. незначит. регулир. рекреации																					
9	2.6	8С2Б+Е	1	31	С Б Е	120 80 70	32 26	44 28	6	4	1	Сслм В2	0.5	29	75.7	60.6 15.1							
		подрост: 10Е (20) 2 м, 1 тыс.шт/га, благонадежный подлесок: Р, СВД, ЧР Средний Класс пожарной опасности 3 Культуры: год создания л/к 2018, Без подг.почвы, Посадка ручная, расстояние между рядами 4 м, расстояние в ряду 4 м, 0.11 тыс. шт/га, состояние Погибшие Краснокнижные растения: Ландыш майский Рекреационная х-ка: тип ландшафта Закрыт. гориз. сомкн, эстетическая оценка 1, рекреационная оценка Высокая, Повышенной устойчивости, проходимость Средняя, просматриваемость Средняя, регулирование рекреации не требуется																					

N выдела	Площадь, га	Состав.Подр.Подл.Покров,почва, рельеф,особ.выд.Про исхожд.Кат.земель Хар.лесн. культур Кадастров.оценка	Я Р У С	Высота Яруса	Элемент леса	Возраст	Высота	Диаметр	Кл.Гр.Бонит	Кл.Гр.Бонит	Тип леса ТЛУ	Полнота Сумма пл. сеч.	Запас сырораст. леса, дес.кбм на 1 га	Запас сырораст. леса, дес.кбм общий на выдел	Запас сырораст. леса, дес.кбм по составляющ	Кл. Запас на выделе, дес.кбм: Хозяйственные мероприятия	Кл. Запас на выделе, дес.кбм: Хозяйственные мероприятия	Кл. Запас на выделе, дес.кбм: Хозяйственные мероприятия	Кл. Запас на выделе, дес.кбм: Хозяйственные мероприятия	Кл. Запас на выделе, дес.кбм: Хозяйственные мероприятия	Кл. Запас на выделе, дес.кбм: Хозяйственные мероприятия	Кл. Запас на выделе, дес.кбм: Хозяйственные мероприятия
1	2	3	4	5	6	7	8	9	10	11	12	13	14	15	16	17	18	19	20	21	22	23	24
10	0.1	Культуры лесные																					
		10Е	1	2	Е	8	2	2	1	1	1	Еслш С2	0.5	0.5									
		Единичные деревья																					
		10С		28	С	120	28	40						0.5									

Класс пожарной опасности 1
Культуры: год создания л/к 2012, Без подг.почвы, Посадка ручная, расстояние между рядами 2.5 м, расстояние в ряду 2.5 м, 1.6 тыс. шт/га, состояние Удовлетворительные
Рекреационная х-ка: тип ландшафта П/открыт груп. разм., эстетическая оценка 1, рекреационная оценка Высокая, Повышенной устойчивости, проходимость Хорошая, просматриваемость Хорошая, регулирование рекреации не требуется

11 0.1 Тропа

-

Класс пожарной опасности 5
Земли линейного протяжения: ширина 1.0 м, протяженность 0.77 км

12 0.4 Просеки квартальные

-

Класс пожарной опасности 5
Земли линейного протяжения: ширина 4.0 м, протяженность 1.09 км

13 0.2 Границы окружные

-

Класс пожарной опасности 5
Земли линейного протяжения: ширина 2.0 м, протяженность 0.95 км

14 0.8 Дорога автом.грунтовая

-

Класс пожарной опасности 5
Земли линейного протяжения: ширина 4.0 м, протяженность 2.20 км

Алексеевский лесопарк Функциональная зона: Рекреационная зона Квартал 32

N выдела	Площадь, га	Состав.Подр.Подл.Покров,почва, рельеф,особ.выд.Происхожд.Кат.земель Хар.лесн. культур Кадастров.оценка	Я Р У С	Высота Яруса	Элемент леса	Возраст	Высота	Диаметр	Кл.возраста	Гр.возраста	Бонитет	Тип леса ТЛУ	Полнота Сумма пл. сеч.	Запас сырораст. леса, дес.кбм на 1 га	Запас сырораст. леса, дес.кбм общий на выдел	Запас сырораст. леса, дес.кбм по составляющ.	Кл. товарн. ос. ти	Запас на выделе, дес.кбм: сухостоя стар.	Запас на выделе, дес.кбм: редин	Запас на выделе, дес.кбм: единичных дер.	Запас на выделе, дес.кбм: захламлен. общий	Запас на выделе, дес.кбм: захламлен. лик-вида	Хозяйственные мероприятия
1	2	3	4	5	6	7	8	9	10	11	12	13	14	15	16	17	18	19	20	21	22	23	24
		Итого по категории																					
	37.8														150					12	16		
		По составляющим породам																					
															С	69							
															Е								
															Б	20							
															ОЛЧ	61							
		Итого по кварталу																					
	37.8														150					12	16		
		По составляющим породам																					
															С	69							
															Е								
															Б	20							
															ОЛЧ	61							

Отметка об изменениях после лесоустройства

N выдела	Площадь выдела	Наименование выполненного мероприятия, иного воздействия; изменение категории земли; хозяйства	Год проведения (возраст)	Объемные показатели мероприятия, га, м3	Подпись лица произведшего запись	N выдела	Площадь выдела	Наименование выполненного мероприятия, иного воздействия; изменение категории земли; хозяйства	Год проведения (возраст)	Объемные показатели мероприятия, га, м3	Подпись лица произведшего запись

```
: N :Пло- :Состав.Подр.Подл.:Я:Вы- :Эле-:Воз:Вы-:Ди:Кл.Гр.Бо: Тип  :Полн:Запас сырораст. :Кл. Запас на выделе, дес.кбм:                 :
:вы-:щадь,:Покров,почва, ре-:Р:со- :мент:   :   :ам:во:во:ни:      :ота : леса, дес.кбм  :то:-------------------------:                 :
:де-:     :льеф,особ.выд.Про:У:та  :    :ра :со-:ет:зр:зр:те: леса :----:----------------:ва:су- :ре- :еди-:захламлен.:Хозяйственные    :
:ла : га  :исхожд.Кат.земель:С:Яр  :ле- :   :   :р :ас:ас:т :      :Сумм: на :общий:по   :рн:хо- :    :нич-:----------:                 :
:   :     :Хар.лесн. культур: :ус  :са  :ст :та :  :та:та:  :      :а пл: 1  :на   :соста:ос:стоя:дин :ных :общий:лик-:мероприятия      :
:   :     :Кадастров.оценка : :а   :    :   :   :  :  :  :  : ТЛУ  :сеч.: га :выдел:вляющ:ти:стар.    :дер.:     :вида:                 :
: 1 :  2  :         3       :4: 5  :  6 : 7 : 8 : 9:10:11:12:  13  : 14 : 15 :  16 : 17  :18: 19 : 20 : 21 : 22  : 23 :     24          :
```

```
1   3.5  Ветровальник              С                                                                                  Выбор.санрубка
         Единичные деревья                                1  Сслм                                3.5            76.6       Лес.культуры
         10С                  28   С    110 28  32          В2          0.4                                1.4

         подлесок: Р, ИР, ЛЩ Густой
         Класс пожарной опасности 3
         Краснокнижные растения: Ландыш майский
         Рекреационная х-ка: тип ландшафта Открытый с дерев., эстетическая оценка 3, рекреационная оценка Низкая, Устойчивые,
         проходимость Плохая, просматриваемость Плохая, треб. незначит. регулир. рекреации

2   0.7  8Б2С+Д,Е          1  26   Б    80  26  28 8  4  1  Сслм   0.6  20   14.6  11.7                    0.36
                                   С    110 26  32          В2                     2.9
                                   Д            32
                                   Е            32
         подрост: 10Е (10) 4 м, 1 тыс.шт/га, благонадежный
         подлесок: ЛЩ, ИР, Р Средний
         Класс пожарной опасности 4
         Краснокнижные растения: Ландыш майский
         Рекреационная х-ка: тип ландшафта Закрыт. гориз. сомкн, эстетическая оценка 2, рекреационная оценка Средняя, Устойчивые,
         проходимость Плохая, просматриваемость Средняя, треб. значит. регулир. рекреации, Декоративная скульптура

3   0.2  Поляна для отдыха
                                                       -

         Класс пожарной опасности 2
         Рекреационная х-ка: тип ландшафта Открытый без дер., эстетическая оценка 1, рекреационная оценка Высокая, проходимость
         Хорошая, просматриваемость Хорошая

5   0.9  Культуры лесные                                                                                            Прорежив.1 оч.
         10Е                  1  17   Е    35  17  16 2  1  1А Ечрш   0.9  25   21.5  21.5                       15%
                                                       С3
         Класс пожарной опасности 1
         Культуры: год создания л/к 1985, состояние Удовлетворительные
         Краснокнижные растения: Ландыш майский
         Рекреационная х-ка: тип ландшафта Закрыт. гориз. сомкн, эстетическая оценка 97
```

N выдела	Площадь, га	Состав.Подр.Подл.Покров,почва, рельеф,особ.выд.Происхожд.Кат.земель Хар.лесн. культур Кадастров.оценка	Я Р У С	Высота Яруса	Элемент леса	Возраст	Высота	Диаметр	Кл.Гр.Бонит	Тип леса ТЛУ	Полнота Сумма пл. сеч.	Запас сырораст. леса, дес.кбм на 1 га	Запас сырораст. леса, дес.кбм общий на выдел	Запас сырораст. леса, дес.кбм по составляющ	Кл. Запас на выделе, дес.кбм: Хозяйственные мероприятия	Кл. Запас на выделе, дес.кбм: Хозяйственные мероприятия	Кл. Запас на выделе, дес.кбм: Хозяйственные мероприятия	Кл. Запас на выделе, дес.кбм: Хозяйственные мероприятия	Кл. Запас на выделе, дес.кбм: Хозяйственные мероприятия	Кл. Запас на выделе, дес.кбм: Хозяйственные мероприятия	Кл. Запас на выделе, дес.кбм: Хозяйственные мероприятия
1	2	3	4	5	6	7	8	9	10	11	12	13	14	15	16	17	18	19	20	21	22	23	24
6	0.7	Поляна для отдыха Единичные деревья 10Б		22	Б	55	22	20				-		0.5						0.4			
		Класс пожарной опасности 2 Краснокнижные растения: Ландыш майский Рекреационная х-ка: тип ландшафта Открытый с дерев., эстетическая оценка 2, рекреационная оценка Средняя, Устойчивые, проходимость Хорошая, просматриваемость Хорошая, треб. незначит. регулир. рекреации																					
7	0.6	8Е2Б+С	1	27	Е Б С	110	27	32	6	4	2	Ечрш С3	0.7	39	22.2	17.8 4.4							
		подлесок: ЛЩ, Р Средний Класс пожарной опасности 3 Краснокнижные растения: Ландыш майский Рекреационная х-ка: тип ландшафта Закрыт. гориз. сомкн, эстетическая оценка 2, рекреационная оценка Средняя, Устойчивые, проходимость Средняя, просматриваемость Средняя, треб. незначит. регулир. рекреации																					
8	1.5	7Б2С1Е+Д,ЛП	1	28	Б С Е Д ЛП	100 120	28	32 36	10	4	1	Сслм В2	0.6	22	32.6	22.8 6.5 3.3							
		подлесок: ИР, Р, ЛЩ Средний Класс пожарной опасности 4 Краснокнижные растения: Ландыш майский Рекреационная х-ка: тип ландшафта Закрыт. гориз. сомкн, эстетическая оценка 2, рекреационная оценка Средняя, Устойчивые, проходимость Средняя, просматриваемость Средняя, треб. незначит. регулир. рекреации																					
9	0.2	Поляна для отдыха										-											
		Класс пожарной опасности 2 Рекреационная х-ка: тип ландшафта Открытый без дер., эстетическая оценка 1, рекреационная оценка Высокая, проходимость Хорошая, просматриваемость Хорошая																					

Алексеевский лесопарк | Функциональная зона: Рекреационная зона | Квартал 33

N выдела	Площадь, га	Состав. Покров, рельеф, исходд. Хар. лесн. культур. Кадастров. оценка	Подр.	Подл.	Я.	Возр.	Выс.	Диам.	Кл.	Гр.	Бон.	Тип леса ТЛУ	Полн.	Запас сырораст. Сумм. на 1 га, дес.кбм	Кл. Запас на выделе, дес.кбм: общий	по	Запас захламлен.: на	Хозяйственные мероприятия: сост.	вред.	дин.	ред.	общий	лик.	вида
10	0.2	10Б	1	22	Б	55	22	24	6	2	2	Сслм В2	0.7	19	4.6	4.6								
		10Е	2	11	Е	45	11	10					0.3	4	1	1								
		подлесок: Р, ЛЩ Средний Класс пожарной опасности 4 Краснокнижные растения: Ландыш майский Рекреационная х-ка: тип ландшафта Закрыт. гориз. сомкн, эстетическая оценка 2, рекреационная оценка Средняя, Устойчивые, проходимость Средняя, просматриваемость Средняя, треб. незначит. регулир. рекреации																						
11	1.1	8Е2Б	1	28	Е	110	28	32	6	4	2	Ечрш	0.7	42	46.6	37.3								
					Б			32				С3				9.3								
		подлесок: ЛЩ, Р, Ж Средний Класс пожарной опасности 3 Краснокнижные растения: Ландыш майский Рекреационная х-ка: тип ландшафта Закрыт. гориз. сомкн, эстетическая оценка 2, рекреационная оценка Средняя, Устойчивые, проходимость Средняя, просматриваемость Средняя, треб. незначит. регулир. рекреации																						
12	4.3	7Б2Е1С	1	26	Б	80	26	28	8	4	1	Ечрш	0.7	23	99.1	69.4								
					Е	50	25	24				С3				19.8								
					С	110	28	40								9.9								
		подлесок: ЛЩ, Р Средний Класс пожарной опасности 4 Краснокнижные растения: Ландыш майский Рекреационная х-ка: тип ландшафта Закрыт. гориз. сомкн, эстетическая оценка 2, рекреационная оценка Средняя, Устойчивые, проходимость Средняя, просматриваемость Средняя, треб. незначит. регулир. рекреации																						

Алексеевский лесопарк | Функциональная зона: Рекреационная зона | Квартал 33

N выдела	Площадь, га	Состав. Покров, почва, рельеф, особ. выд. исхожд. Кат. земель: Хар. лесн. культур: Кадастров. оценка	Ярус	Высота	Элемент	Возраст	Вы-ет	Ди-зр	Кл. ус	Гр. зр	Бон-та	Тип леса	Полнота	Запас сырораст. леса, дес.кбм: Сумм на 1 га	Запас сырораст. леса, дес.кбм: общий на выдел	Кл. Запас на выделе, дес.кбм: товарность по составляющ	Кл. Запас на выделе, дес.кбм: сырорастущие стояки динамич	Захламленность: общий	Захламленность: ликвидная	Хозяйственные мероприятия
13	2.3	4Е3С3Б+Д,ОС	1	28	Е	110	28	32	6	4	2	Ечрш	0.6	36	81.4	32.6				
					С							С3				24.4				
					Б	80										24.4				
					Д															
					ОС															
		подлесок: ЛЩ, Р Средний Класс пожарной опасности 3 Краснокнижные растения: Ландыш майский Рекреационная х-ка: тип ландшафта Закрыт. гориз. сомкн, эстетическая оценка 2, рекреационная оценка Средняя, Устойчивые, проходимость Средняя, просматриваемость Средняя, регулирование рекреации не требуется																		
14	1.6	Ветровальник Единичные деревья 10Е+С,Д		24	Е С Д	110	24	24			1	Ечрш С3		3.5	15.8	4 5.5				Сплош.санрубка 100% Лес.культуры
		подлесок: ЛЩ, Р Густой Класс пожарной опасности 3 Краснокнижные растения: Ландыш майский Рекреационная х-ка: тип ландшафта Открытый с дерев., эстетическая оценка 2, рекреационная оценка Низкая, Устойчивые, проходимость Плохая, просматриваемость Плохая, треб. незначит. регулир. рекреации																		
15	0.6	7Е3Д+Б	1	26	Е	110	26	32	6	4	2	Ечрш	0.7	37	20.7	14.5				
					Д			32				С3				6.2				
					Б			32												
		подлесок: ЛЩ, Р Средний Класс пожарной опасности 3 Краснокнижные растения: Ландыш майский Рекреационная х-ка: тип ландшафта Закрыт. гориз. сомкн, эстетическая оценка 2, рекреационная оценка Средняя, Устойчивые, проходимость Средняя, просматриваемость Средняя, треб. незначит. регулир. рекреации																		

Алексеевский лесопарк Функциональная зона: Рекреационная зона Квартал 33

N выдела	Площадь, га	Состав.Подр.Подл.Покров,почва, рельеф,особ.выд.Про исхожд.Кат.земель Хар.лесн. культур Кадастров.оценка	Я Р У С	Высота Яруса	Элемент леса	Возраст	Высота	Диаметр	Кл.Гр.Бонитет	Кл.Гр.Бонитет	Тип леса ТЛУ	Полнота	Запас сырораст. леса, дес.кбм			Кл. Запас на выделе, дес.кбм						Хозяйственные мероприятия
													Сумм. на 1 га	общий на выдел	по составляющ.	вар.	сухостоя	ре-дин	единичных дер.	захламлен. общий	лик-вида	
1	2	3	4	5	6	7	8	9	10	11	12	13	14	15	16	17	18	19	20	21	22	23	24
16	3.4	5Е3Б2Д	1	22	Е	120	24	32	6	4	3	Ечрш	0.4	16	53.9	26.9		1.7			3.4		
					Б	50	20	24				С3				16.2							
					Д	120	20	40								10.8							

подлесок: ЛЩ, Р Густой
Класс пожарной опасности 3
Краснокнижные растения: Ландыш майский
Рекреационная х-ка: тип ландшафта П/открыт груп. разм., эстетическая оценка 3, рекреационная оценка Средняя, Устойчивые, проходимость Средняя, просматриваемость Средняя, треб. незначит. регулир. рекреации
Особенности: Состав неоднородный, Полнота неравномерная

17	1.7	6Е4Б	1	22	Е	55	22	24	3	2	1А	Ечрш	0.7	29	50.2	30.1						
					Б			24				С3				20.1						

подлесок: ЛЩ, Р Средний
Класс пожарной опасности 3
Краснокнижные растения: Ландыш майский
Рекреационная х-ка: тип ландшафта Закрыт. гориз. сомкн, эстетическая оценка 2, рекреационная оценка Средняя, Устойчивые, проходимость Средняя, просматриваемость Средняя, треб. незначит. регулир. рекреации

18	0.7	8Е2С	1	26	Е	110	26	28	6	4	2	Ечрш	0.4	21	13.9	11.1		0.33			0.7	Выбор.санрубка
					С			28				С3				2.8						

подлесок: ЛЩ, Р Средний
Класс пожарной опасности 3
Повреждения насаждения: Энтомовредители, Ель, Типограф, Сильная поврежденность
Краснокнижные растения: Ландыш майский
Рекреационная х-ка: тип ландшафта Закрыт. гориз. сомкн, эстетическая оценка 2, рекреационная оценка Средняя, Устойчивые, проходимость Средняя, просматриваемость Средняя, треб. незначит. регулир. рекреации

19	0.8	8Д1Е1Б	1	26	Д	110	26	44	6	3	2	Дчрш	0.6	24	19	15.2						
					Е	50	24	24				С3				1.9						
					Б			24								1.9						

подлесок: ЛЩ, Р Средний
Класс пожарной опасности 3
Краснокнижные растения: Ландыш майский
Рекреационная х-ка: тип ландшафта Закрыт. гориз. сомкн, эстетическая оценка 2, рекреационная оценка Средняя, Устойчивые, проходимость Средняя, просматриваемость Средняя, треб. незначит. регулир. рекреации

N вы-де-ла	Пло-щадь, га	Состав.Подр.Подл. Покров,почва, ре-льеф,особ.выд.Про-исхожд.Кат.земель Хар.лесн. культур Кадастров.оценка	Я Р У С	Вы-со-та Яр ус а	Эле-мент: ле-са	Воз ра ст	Вы-со-та	Ди ам ет р	Кл.Гр.Бо ва зр ас та	Кл.Гр.Бо ва зр ас та	Кл.Гр.Бо ни те т	Тип леса ТЛУ	Полн ота Сумм а пл. сеч.	Запас сырораст. леса, дес.кбм на 1 га	Запас сырораст. леса, дес.кбм общий на выдел	Запас сырораст. леса, дес.кбм по соста вляющ	Кл. Запас на выделе, дес.кбм: то ва рн ос ти	Кл. Запас на выделе, дес.кбм: су хо стоя стар.	Кл. Запас на выделе, дес.кбм: ре дин	Кл. Запас на выделе, дес.кбм: еди нич ных дер.	Кл. Запас на выделе, дес.кбм: захламлен. общий	Кл. Запас на выделе, дес.кбм: захламлен. лик вида	Хозяйственные мероприятия
1	2	3	4	5	6	7	8	9	10	11	12	13	14	15	16	17	18	19	20	21	22	23	24
20	0.3	Культуры лесные																					Прорежив.1 оч.
		8Е2Б	1	20	Е	43	20	14	3	2	1А	Ечрш	1	36	12.6	10.1							20%
					Б							С3				2.5							
		Класс пожарной опасности 3																					
		Культуры: год создания л/к 1977, состояние Удовлетворительные																					
		Краснокнижные растения: Ландыш майский																					
		Рекреационная х-ка: тип ландшафта Закрыт. гориз. сомкн, эстетическая оценка 1, рекреационная оценка Высокая, Повышенной устойчивости, проходимость Хорошая, просматриваемость Хорошая, регулирование рекреации не требуется																					
21	3.3	3С3Б3Е1Д+ОС	1	28	С	110	28	32	6	4	2	Ечрш	0.6	29	95.4	28.6							
					Б	80		32				С3				28.6							
					Е	110		32								28.7							
					Д			32								9.5							
					ОС			32															
		подлесок: ЛЩ, Р Средний																					
		Класс пожарной опасности 4																					
		Краснокнижные растения: Ландыш майский																					
		Рекреационная х-ка: тип ландшафта Закрыт. гориз. сомкн, эстетическая оценка 2, рекреационная оценка Средняя, Устойчивые, проходимость Средняя, просматриваемость Средняя, треб. незначит. регулир. рекреации																					
22	0.3	Прогалина			Д																		Лес.культуры
											3	-											
												С3											
		подлесок: ИВК Редкий																					
		Класс пожарной опасности 3																					
		Краснокнижные растения: Ландыш майский																					
		Рекреационная х-ка: тип ландшафта Открытый без дер., эстетическая оценка 2, рекреационная оценка Средняя, проходимость Хорошая, просматриваемость Хорошая																					

Алексеевский лесопарк | Функциональная зона: Рекреационная зона | Квартал 33

N выдела	Площадь, га	Состав. Покров, рельеф, исхожд. Хар.лесн. культур: Кадастров.оценка	Подр.	Подл.	Я: Р: У: С:	Выдел: со- ста:	Элемент леса	Возр.	Высота	Диам.	Кл.бон.	Гр.поч.	Бон.	Тип леса ТЛУ	Полнота	Запас сырораст. леса, дес.кбм: Сумм: на 1 га:	Кл. Запас на выделе, дес.кбм: общий	по	Запас хламлен.: рн:	хо-	Хозяйственные мероприятия: еди-нич-: общий	лик-	вида
23	1.8	7Б1Е2Д			1	28	Б	70	28	32	7	3	1	Ечрш	0.7	25	44	30.8						
							Е	120						СЗ				4.4						
							Д											8.8						
		подлесок: Р Редкий																						
		Класс пожарной опасности 4																						
		Краснокнижные растения: Ландыш майский																						
		Рекреационная х-ка: тип ландшафта П/открыт рав. разм., эстетическая оценка 2, рекреационная оценка Средняя, Устойчивые, проходимость Средняя, просматриваемость Средняя, треб. незначит. регулир. рекреации																						
24	3.0	6Д4Е			1	27	Д	120	27	36	6	3	2	Ечрш	0.5	22	65.3	39.2						
							Е		28	36				СЗ				26.1						
		подлесок: ЛЩ, КЛП Средний																						
		Класс пожарной опасности 3																						
		Краснокнижные растения: Ландыш майский																						
		Рекреационная х-ка: тип ландшафта Закрыт. гориз. сомкн, эстетическая оценка 2, рекреационная оценка Средняя, Устойчивые, проходимость Средняя, просматриваемость Средняя, треб. незначит. регулир. рекреации																						
		Особенности: Состав неоднородный																						
25	0.7	Ветровальник					Е																Выбор.	санрубка
		Единичные деревья											1	Ечрш			1.7		2.7				Лес.	культуры
		4Е3Д3Б		25			Е	120	27	26				СЗ		12			3.2					
							Д	120	24	48									2.4					
							Б	65	22	20									2.4					
		подлесок: ЛЩ, Р, ИР Густой																						
		Класс пожарной опасности 3																						
		Повреждения насаждения: Энтомовредители, Ель, Типограф, Сильная поврежденность																						
		Краснокнижные растения: Ландыш майский																						
		Рекреационная х-ка: тип ландшафта Открытый с дерев., эстетическая оценка 2, рекреационная оценка Средняя, Устойчивые, проходимость Плохая, просматриваемость Плохая, треб. незначит. регулир. рекреации																						

```
: N :Пло- :Состав.Подр.Подл.:Я:Вы- :Эле-:Воз:Вы-:Ди:Кл.Гр.Бо: Тип  :Полн:Запас сырораст. :Кл. Запас на выделе, дес.кбм:                 :
:вы-:щадь,:Покров,почва, ре-:Р:со- :мент:   :   :ам:во:во:ни:      :ота : леса, дес.кбм  :то:-------------------------:                 :
:де-:     :льеф,особ.выд.Про:У:та  :    :ра :со-:ет:зр:зр:те: леса :----:----------------:ва:су- :ре- :еди-:захламлен.:Хозяйственные    :
:ла : га  :исхожд.Кат.земель:С:Яр  :ле- :   :   :р :ас:ас:т :      :Сумм: на :общий:по   :рн:хо- :    :нич-:----------:                 :
:   :     :Хар.лесн. культур: :ус  :са  :ст :та :  :та:та:  :      :а пл: 1  :на   :соста:ос:стоя:дин :ных :общий:лик-:мероприятия      :
:   :     :Кадастров.оценка : :а   :    :   :   :  :  :  :  : ТЛУ  :сеч.: га :выдел:вляющ:ти:стар.    :дер.:     :вида:                 :
: 1 :  2  :         3       :4: 5  :  6 : 7 : 8 : 9:10:11:12:  13  : 14 : 15 :  16 : 17  :18: 19 : 20 : 21 : 22  : 23 :     24          :
26  3.7   4Е3Д3Б+ОС,С       1  28   Е    120 28  32 6  4  2  Ечрш   0.5  30   111   44.4                                Выбор.санрубка

                                    Д           32          С3                      33.3
                                    Б    65     28                                  33.3
                                    ОС
                                    С
          подлесок: ЛЩ Средний
          Класс пожарной опасности 3
          Повреждения насаждения: Энтомовредители, Ель, Типограф, Сильная поврежденность
          Краснокнижные растения: Ландыш майский
          Рекреационная х-ка: тип ландшафта Закрыт. гориз. сомкн, эстетическая оценка 2, рекреационная оценка Средняя, Устойчивые,
          проходимость Средняя, просматриваемость Средняя, треб. незначит. регулир. рекреации

27  1.0   Ветровальник              Е                                                                                  Выбор.санрубка
          Единичные деревья                                  1  Ечрш                            2.6            5      Лес.культуры
          10Е                  17   Е    60  17  20          С3          0.5                                0.5

          подлесок: ЛЩ, Р Средний
          Класс пожарной опасности 3
          Краснокнижные растения: Ландыш майский
          Рекреационная х-ка: тип ландшафта Открытый с дерев., эстетическая оценка 33, рекреационная оценка Низкая, Устойчивые,
          проходимость Плохая, просматриваемость Плохая, треб. незначит. регулир. рекреации

28  1.1   9Е1С+Б            1  26   Е    60  26  32 3  2  1А Ечрш   0.6  32   36.8  33.1
                                    С           28          С3                      3.7
                                    Б
          подлесок: Р, ЛЩ, ИР Средний
          Класс пожарной опасности 3
          Краснокнижные растения: Ландыш майский
          Рекреационная х-ка: тип ландшафта Закрыт. гориз. сомкн, эстетическая оценка 2, рекреационная оценка Средняя, Устойчивые,
          проходимость Средняя, просматриваемость Средняя, треб. незначит. регулир. рекреации
```

Алексеевский лесопарк | Функциональная зона: Рекреационная зона | Квартал 33

N выдела	Площадь, га	Состав. Покров, рельеф, исходж. Хар. лесн. культур. Кадастров. оценка	Подр.	Подл.	Возр.	Выс.	Элемент	Ср. диам.	Ср. высота	Кл. бон.	Тип леса	ТЛУ	Полнота	Запас сырораст. Сумм. на 1 га	Кл. возр.	Запас на выделе, дес.кбм: общий	по преобл.	Состояние	Устойчивость	Единичные	Захламленность: общий	ликвидная	Хозяйственные мероприятия
1	2	3	4	5	6	7	8	9	10	11	12	13	14	15	16	17	18	19	20	21	22	23	24
29	0.7	Ветровальник Единичные деревья 10Е				26	Е	80	26	32	1	Ечрш С3		0.4	1		2.6 0.3						Выбор.санрубка Лес.культуры
		подлесок: ИР, Р, ЛЩ Густой Класс пожарной опасности 3 Краснокнижные растения: Ландыш майский Рекреационная х-ка: тип ландшафта Открытый с дерев., эстетическая оценка 2, рекреационная оценка Средняя, Устойчивые, проходимость Плохая, просматриваемость Плохая, треб. незначит. регулир. рекреации																					
30	1.5	8Е2Д	1	28	Е Д	140 120	28 28	32 32	7	4	2	Ечрш С3	0.6	36	55.1	44.1 11	0.8						Выбор.санрубка
		подлесок: ЛЩ Редкий Класс пожарной опасности 3 Повреждения насаждения: Энтомовредители, Ель, Типограф, Сильная поврежденность Краснокнижные растения: Ландыш майский Рекреационная х-ка: тип ландшафта Закрыт. гориз. сомкн, эстетическая оценка 2, рекреационная оценка Средняя, Устойчивые, проходимость Средняя, просматриваемость Средняя, треб. незначит. регулир. рекреации																					
31	1.9	6Е3Д1Б	1	27	Е Д Б	120	27	32 32	6	4	2	Ечрш С3	0.7	39	72.9	43.7 21.9 7.3							
		подлесок: Р, ЛЩ Средний Класс пожарной опасности 3 Краснокнижные растения: Ландыш майский Рекреационная х-ка: тип ландшафта Закрыт. гориз. сомкн, эстетическая оценка 2, рекреационная оценка Средняя, Устойчивые, проходимость Средняя, просматриваемость Средняя, треб. незначит. регулир. рекреации																					
32	0.3	Просеки квартальные														-							
		Класс пожарной опасности 5 Земли линейного протяжения: ширина 4.0 м, протяженность 0.72 км																					

Алексеевский лесопарк — Функциональная зона: Рекреационная зона — Квартал 33

N выдела	Площадь, га	Состав. Покров, рельеф, исхожд. Хар. лесн. культур. Кадастров. оценка	Подр. почва, особ. Кат. земель	Подл. выд. Сомкн. Запас	Я: Вы- ре- со- та ус а	Элемент леса	Возр. ТЛУ	Вы- сота, м	Диам. сечен., см	Кл. бон.	Гр. вод.	Тип леса	Полнота	Запас сырораст. леса, дес.кбм Сумм: на 1 га	Кл. то: общий	Запас на выделе, дес.кбм по составляющим породам	Кл. ва: рн	Запас на выделе, дес.кбм су- хо- стоя	Кл. ре- ди- нич- дин	Захламлен. ных	Хозяйственные мероприятия общий	лик- вида
1	2	3	4	5	6	7	8	9	10	11	12	13	14	15	16	17	18	19	20	21	22	23	24
33	0.3	Границы окружные																					
													-										
		Класс пожарной опасности 5																					
		Земли линейного протяжения: ширина 2.0 м, протяженность 1.41 км																					
34	0.2	Дорога автом.грунтовая																					
													-										
		Класс пожарной опасности 5																					
		Земли линейного протяжения: ширина 4.0 м, протяженность 0.52 км																					
		Итого по категории																					
	44.9													974		27		16	95				
		По составляющим породам																					
														С	79								
														Е	452								
														Д	156								
														Б	287								
														ОС									
														ЛП									

Алексеевский лесопарк Функциональная зона: Хозяйственная зона Квартал 33

N выдела	Площадь, га	Состав.Подр.Подл.Покров,почва, рельеф,особ.выд.Происхожд.Кат.земель Хар.лесн. культур Кадастров.оценка	Я Р У С	Высота Яруса	Элемент леса	Возраст	Высота	Диаметр	Кл.Гр.Бонитет	Кл.Гр.Бонитет	Тип леса ТЛУ	Полнота Сумма пл. сеч.	Запас сырораст. леса, дес.кбм на 1 га	Запас сырораст. леса, дес.кбм общий на выдел	Запас сырораст. леса, дес.кбм по составляющ.	Кл. Запас на выделе, дес.кбм: Кл. товарн. ос. ти	Кл. Запас на выделе, дес.кбм: Кл. сухостоя стар.	Кл. Запас на выделе, дес.кбм: Кл. ре-дин	Кл. Запас на выделе, дес.кбм: Кл. единичных дер.	Кл. Запас на выделе, дес.кбм: Кл. захламлен. общий	Кл. Запас на выделе, дес.кбм: Кл. захламлен. лик-вида	Хозяйственные мероприятия
1	2	3	4	5	6	7	8	9	10	11	12	13	14	15	16	17	18	19	20	21	22	23	24

4 0.7 Линия электропередач Расчистка

-

Класс пожарной опасности 5
Земли линейного протяжения: ширина 30 м, Чистая

Итого по категории
0.7
По составляющим породам

Итого по кварталу
45.6 974 27 16 95
По составляющим породам

С	79
Е	452
Д	156
Б	287
ОС	
ЛП	

Отметка об изменениях после лесоустройства

N выдела	Площадь выдела	Наименование выполненного мероприятия, иного воздействия; изменение кат. земли; хозяйства	Год проведения (возд.)	Объемные показатели мероприятия, га, м3	Подпись лица произведшего запись	N выдела	Площадь выдела	Наименование выполненного мероприятия, иного воздействия; изменение кат. земли; хозяйства	Год проведения (возд.)	Объемные показатели мероприятия, га, м3	Подпись лица произведшего запись

Алексеевский лесопарк | Функциональная зона: Особо охраняемая зона | Квартал 34

N выдела	Площадь, га	Состав. Покров, рельеф, Хар.лесн. культур. Кадастров.оценка	Подр. почва, особ.выд. исхожд.	Подл. Прос. Уст. Кат.земель. Яр. Ус. а	Я	Вы-дел	Элемент леса	Возр.	Выс.	Диам.	Кл.бон.	Гр.поч.	Бон.	Тип леса ТЛУ	Полнота	Запас сырораст. леса, дес.кбм: Сумм. на 1 га	Кл. Запас на выделе, дес.кбм: общий по выдел.	Состояние	Устойчивость	Ветровальность	Единичный хозяйственный дер.	Захламленность общий	Захламленность ликвидная	Хозяйственные мероприятия: Выборочная санрубка	Лесные культуры вида
1	1.0	8Е2С		1	28		Е	120	28	36	6	4	2	Ечрш	0.5	30	31.5	25.2				1				
							С							С3				6.3								
		подлесок: Ж, Р, ЛЩ Средний Класс пожарной опасности 3 Краснокнижные растения: Ландыш майский Рекреационная х-ка: тип ландшафта Закрыт. гориз. сомкн, эстетическая оценка 2, рекреационная оценка Средняя, Устойчивые, проходимость Средняя, просматриваемость Средняя, треб. незначит. регулир. рекреации Особенности: Полнота неравномерная																								
2	2.0	Ветровальник					Е																		Выбор.санрубка	
		Единичные деревья											1	Ечрш			1.6					63.4			Лес.культуры	
		10С			28		С	120	28	32				С3	0.6			1.2								
		подлесок: МЛ, ЛЩ, Р, Ж Густой Класс пожарной опасности 3 Краснокнижные растения: Ландыш майский Рекреационная х-ка: тип ландшафта Открытый с дерев., эстетическая оценка 3, рекреационная оценка Низкая, Устойчивые, проходимость Плохая, просматриваемость Средняя, треб. незначит. регулир. рекреации																								
3	3.5	8Б1Е1С+ОС		1	26		Б	80	26	28	8	4	1	Ечрш	0.6	20	71	56.8								
							Е	60	22	28				С3				7.1								
							С	120	26	40								7.1								
							ОС																			
		подлесок: ЛЩ, Р, Ж Средний Класс пожарной опасности 4 Краснокнижные растения: Ландыш майский Рекреационная х-ка: тип ландшафта Закрыт. гориз. сомкн, эстетическая оценка 2, рекреационная оценка Средняя, Устойчивые, проходимость Средняя, просматриваемость Средняя, треб. незначит. регулир. рекреации																								

Алексеевский лесопарк — Функциональная зона: Особо охраняемая зона — Квартал 34

N выдела	Площадь, га	Состав. Покров, рельеф	Подр. почва, особ.	Подл. ре-жим	Возраст	Высота	Диаметр	Класс бонитета	Тип леса	Полнота	Запас сырораст. леса, дес.кбм	Кл. ТЛУ	Запас на выделе, дес.кбм: общий	по породам	Характеристика насаждения	Нич-ных сообществ	Запасл. общий	Лик-видация	Мероприятия
4	12.2	Вырубка																	Лес.культуры
		Единичные деревья								1	Ечрш								
		10С	28	С	120	28	36		С3	0.5				6.1					
		подлесок: МЛ, ЛЩ, Р Густой																	
		Класс пожарной опасности 3																	
		Краснокнижные растения: Ландыш майский																	
		Рекреационная х-ка: тип ландшафта Открытый с дерев., эстетическая оценка 3, рекреационная оценка Низкая, Устойчивые, проходимость Средняя, просматриваемость Средняя, треб. незначит. регулир. рекреации																	
5	1.5	7Б2Е1С	1	27	Б	80	27	24	8	4	1	Ечрш	0.7	24	35	24.5			
					Е	70		28				С3				7			
					С	110		36								3.5			
		подлесок: Р, ЛЩ, Ж Средний																	
		Класс пожарной опасности 4																	
		Краснокнижные растения: Ландыш майский																	
		Рекреационная х-ка: тип ландшафта Закрыт. гориз. сомкн, эстетическая оценка 2, рекреационная оценка Средняя, Устойчивые, проходимость Средняя, просматриваемость Средняя, треб. незначит. регулир. рекреации																	
6	1.0	8Е1С1Б	1	27	Е	120	27	36	6	4	2	Ечрш	0.7	40	40	32			
					С		28	36				С3				4			
					Б	80	28	36								4			
		подлесок: Р, ЛЩ Средний																	
		Класс пожарной опасности 3																	
		Краснокнижные растения: Ландыш майский																	
		Рекреационная х-ка: тип ландшафта Закрыт. гориз. сомкн, эстетическая оценка 2, рекреационная оценка Средняя, Устойчивые, проходимость Средняя, просматриваемость Средняя, треб. незначит. регулир. рекреации																	

Алексеевский лесопарк — Функциональная зона: Особо охраняемая зона — Квартал 34

N выдела	Площадь, га	Состав. Покров, почва, рельеф, особ. выд. Исхожд. Хар. лесн. культур: Кадастров. оценка	Подр.	Подл.	Я: Р: У: С:	Вы-сота	Эле-мент	Воз-ра-ст	Вы-со-та	Ди-ам-ет	Кл. Бо-ни-т	Гр. зр-те леса	Тип ТЛУ	Полнота Сумм: на 1 га:	Запас сырораст. леса, дес.кбм Общий: на выдел:	по сеч.:	Кл. Запас на выделе, дес.кбм: то: рн: ва:	хо- сто-	су- ос-	ре- сто-	еди-нич- ных дер.	Захламлен. общий:	лик- вида:	Хозяйственные мероприятия
1	2	3	4	5	6	7	8	9	10	11	12	13	14	15	16	17	18	19	20	21	22	23	24	
7	2.2	6Б1С2Е1ОС	1	26	Б	80	27	28	8	4	1	Ечрш	0.7	23	50.4	30.3								
					С	120	28	36				С3				5								
					Е	50	23	24								10.1								
					ОС	80	24	28								5								
		подлесок: Р, ЛЩ, Ж Средний Класс пожарной опасности 4 Краснокнижные растения: Ландыш майский Рекреационная х-ка: тип ландшафта Закрыт. гориз. сомкн, эстетическая оценка 2, рекреационная оценка Средняя, Устойчивые, проходимость Средняя, просматриваемость Средняя, треб. незначит. регулир. рекреации																						
8	4.0	6С2Б2Е	1	28	С	120	28	40	6	4	2	Сслм	0.7	34	136	81.6								
					Б			32				В2				27.2								
					Е											27.2								
		подлесок: ЛЩ, Р Средний Класс пожарной опасности 3 Краснокнижные растения: Ландыш майский Рекреационная х-ка: тип ландшафта П/открыт рав. разм., эстетическая оценка 2, рекреационная оценка Средняя, Устойчивые, проходимость Средняя, просматриваемость Средняя, треб. незначит. регулир. рекреации																						
9	2.5	Вырубка			Е																			Лес.культуры
		Единичные деревья									1	Ечрш			1.2		2.5							
		5Е5С		28	Е	120	28	36				С3		1			1.2							
					С												1.3							
		подлесок: МЛ, ЛЩ, Р Густой Класс пожарной опасности 3 Краснокнижные растения: Ландыш майский Рекреационная х-ка: тип ландшафта Открытый с дерев., эстетическая оценка 3, рекреационная оценка Низкая, Устойчивые, проходимость Средняя, просматриваемость Средняя, треб. незначит. регулир. рекреации																						

Алексеевский лесопарк Функциональная зона: Особо охраняемая зона Квартал 34

N вы-де-ла	Пло-щадь, га	Состав.Подр.Подл.Покров,почва, ре-льеф,особ.выд.Про-исхожд.Кат.земель:Хар.лесн. культур:Кадастров.оценка	Я:Р:У:С	Вы-со-та:Яр:ус:а	Эле-мент:ле-са	Воз:ра:ст	Вы-со-та	Ди:ам:ет:р	Кл.Гр.Бо:во:зр:ас:та	Кл.Гр.Бо:во:зр:ас:та	Ди:ни:те:т	Тип леса ТЛУ	Полн:ота:Сумм:а пл:сеч.	Запас сырораст. леса, дес.кбм на 1 га	Запас сырораст. леса, дес.кбм общий:на выдел	Запас сырораст. леса, дес.кбм по соста:вляющ	Кл. Запас на выделе, дес.кбм: то:ва:рн:ос:ти	Кл. Запас на выделе, дес.кбм: су-хо-стоя:стар.	Кл. Запас на выделе, дес.кбм: ре-дин	Кл. Запас на выделе, дес.кбм: еди-нич-ных дер.	Кл. Запас на выделе, дес.кбм: захламлен.:общий	Кл. Запас на выделе, дес.кбм: захламлен.:лик-вида	Хозяйственные мероприятия
1	2	3	4	5	6	7	8	9	10	11	12	13	14	15	16	17	18	19	20	21	22	23	24
10	0.7	7Е3Б	1	28	Е	120	28	32	6	4	2	Ечрш	0.6	35	25.2	17.6							
					Б		27	28				С3				7.6							
		подлесок: МЛ, Ж, Р Средний																					
		Класс пожарной опасности 3																					
		Краснокнижные растения: Ландыш майский																					
		Рекреационная х-ка: тип ландшафта Закрыт. гориз. сомкн, эстетическая оценка 2, рекреационная оценка Средняя, Устойчивые, проходимость Средняя, просматриваемость Средняя, треб. незначит. регулир. рекреации																					
11	0.6	8С1Е1Б	1	27	С	120	28	40	6	4	2	Сслм	0.7	33	18.5	14.9							
					Е	50	24					В2				1.8							
					Б											1.8							
		подлесок: Р, Ж Средний																					
		Класс пожарной опасности 3																					
		Краснокнижные растения: Ландыш майский																					
		Рекреационная х-ка: тип ландшафта Закрыт. гориз. сомкн, эстетическая оценка 2, рекреационная оценка Средняя, Устойчивые, проходимость Средняя, просматриваемость Средняя, треб. незначит. регулир. рекреации																					
12	1.7	7С2Е1Б	1	28	С	120	28	40	6	4	2	Сслм	0.7	34	56.8	39.7							
					Е			32				В2				11.4							
					Б	80		32								5.7							
		подлесок: ЛЩ, Ж, Р Средний																					
		Класс пожарной опасности 3																					
		Краснокнижные растения: Ландыш майский																					
		Рекреационная х-ка: тип ландшафта Закрыт. гориз. сомкн, эстетическая оценка 2, рекреационная оценка Средняя, Устойчивые, проходимость Средняя, просматриваемость Средняя, треб. незначит. регулир. рекреации																					
13	0.9	7Б2Е1С+ОС	1	26	Б	80	26	32	8	4	1	Ечрш	0.6	20	17.4	12.2							
					Е							С3				3.5							
					С											1.7							
					ОС																		
		подлесок: Р, ЛЩ, Ж Средний																					
		Класс пожарной опасности 4																					
		Краснокнижные растения: Ландыш майский																					
		Рекреационная х-ка: тип ландшафта Закрыт. гориз. сомкн, эстетическая оценка 2, рекреационная оценка Средняя, Устойчивые, проходимость Средняя, просматриваемость Средняя, треб. незначит. регулир. рекреации																					

Алексеевский лесопарк | Функциональная зона: Особо охраняемая зона | Квартал 34

N выдела	Площадь, га	Состав. Покров, рельеф, Кадастров. оценка	Подр. Подл. почва, особ. Хар. лесн.	Я: Ре- Выс- Ярус	Вы- со- та	Элемент леса	Возр.	Вы- сота	Диам.	Кл. сом.	Гр. зап.	Бон.	Тип леса, ТЛУ	Полн.	Запас сырораст. леса, дес.кбм: Сумм. на 1 га	Запас сырораст. леса, дес.кбм: общий на выдел	Кл. Запас на выделе, дес.кбм: то: по вляющ.	Кл. Запас на выделе, дес.кбм: то: ха- рак.	Кл. Запас на выделе, дес.кбм: то: сто- ит	Кл. Запас на выделе, дес.кбм: то: дин.	Кл. Запас на выделе, дес.кбм: то: ных	Захламлен. общий	Захламлен. лик- вида	Хозяйственные мероприятия
1	2	3	4: 5	6	7	8	9	10	11	12	13	14	15	16	17	18	19	20	21	22	23	24		
14	1.9	Ветровальник Единичные деревья 4С3Е3Б	23	С С Е Б	120 40 80	28 12 26	36 14 28		1	Сслм В2	0.5			54.2 0.3 0.3 0.3								Уборка неликв.др Лес.культуры	
		подлесок: Р, ЛЩ, МЛ Густой Класс пожарной опасности 3 Краснокнижные растения: Ландыш майский Рекреационная х-ка: тип ландшафта Открытый с дерев., эстетическая оценка 3, рекреационная оценка Низкая, Устойчивые, проходимость Средняя, просматриваемость Средняя, треб. незначит. регулир. рекреации																						
15	2.5	4Е1С4Б1ОС	1	28	Е С Б ОС	120 80	28 28	32 36 28	6	4	2	Ечрш С3	0.7	42	104.6	41.8 10.5 41.8 10.5									
		подлесок: Р, ЛЩ Средний Класс пожарной опасности 3 Краснокнижные растения: Ландыш майский Рекреационная х-ка: тип ландшафта Закрыт. гориз. сомкн, эстетическая оценка 2, рекреационная оценка Средняя, Устойчивые, проходимость Средняя, просматриваемость Средняя, треб. незначит. регулир. рекреации Особенности: Состав неоднородный																						
16	1.0	7Е1С1Б1Д	1	28	Е С Б Д	120 80 120	28 	40 40 40 40	6	4	2	Ечрш С3	0.6	36	36.4	25.6 3.6 3.6 3.6							1		
		подлесок: ЛЩ, Р, Ж Средний Класс пожарной опасности 3 Краснокнижные растения: Ландыш майский Рекреационная х-ка: тип ландшафта Закрыт. гориз. сомкн, эстетическая оценка 2, рекреационная оценка Средняя, Устойчивые, проходимость Средняя, просматриваемость Средняя, треб. незначит. регулир. рекреации																						

Алексеевский лесопарк | Функциональная зона: Особо охраняемая зона | Квартал 34

N выдела	Площадь, га	Состав. Покров, почва, рельеф, особ. выд. Исхожд. Хар. лесн. культур: Кадастров. оценка	Подр.	Подл.	Яр	Высота	Элемент	Возраст	Вы- сота	Диаметр	Кл. бон.	Гр. поч.	Бон.	Тип леса	Полнота	Запас сырораст. леса, дес.кбм	Кл. Запас на выделе, дес.кбм				Хозяйственные мероприятия
																	Сумм. запас	на 1 га	общий по выделу	порн. состоя.	хозяйн. стар.	
1	2	3	4	5	6	7	8	9	10	11	12	13	14	15	16	17	18	19	20	21	22	23	24
17	0.2	8Е2Б	1	23	Е	60	23	24	3	2	1	Ечрш	0.6	26	4.2	3.4							
					Б							СЗ				0.8							
		подлесок: Р, Ж Средний																					
		Класс пожарной опасности 3																					
		Краснокнижные растения: Ландыш майский																					
		Рекреационная х-ка: тип ландшафта Закрыт. гориз. сомкн, эстетическая оценка 2, рекреационная оценка Средняя, Устойчивые, проходимость Средняя, просматриваемость Средняя, треб. незначит. регулир. рекреации																					
18	2.1	Поляна для отдыха																					
		-																					
		Класс пожарной опасности 2																					
		Культуры: год создания л/к 2012, Однокр. дискование, Посадка ручная, расстояние между рядами 5 м, расстояние в ряду 4 м,																					
		0.5 тыс. шт/га, состояние Погибшие																					
		Краснокнижные растения: Ландыш майский																					
		Рекреационная х-ка: тип ландшафта Открытый с дерев., эстетическая оценка 1, рекреационная оценка Высокая, Повышенной устойчивости, проходимость Хорошая, просматриваемость Хорошая, регулирование рекреации не требуется																					
19	0.7	8Е1Б1С+Д	1	28	Е	120	28	44	6	4	2	Ечрш	0.5	30	21.6	17.2							
					Б	80		32				СЗ				2.2							
					С	100		36								2.2							
					Д	100		36															
		подлесок: Р, Ж, ЛЩ Средний																					
		Класс пожарной опасности 3																					
		Краснокнижные растения: Ландыш майский																					
		Рекреационная х-ка: тип ландшафта Закрыт. гориз. сомкн, эстетическая оценка 2, рекреационная оценка Средняя, Устойчивые, проходимость Средняя, просматриваемость Средняя, треб. незначит. регулир. рекреации																					
20	0.5	Просеки квартальные																					
		-																					
		Класс пожарной опасности 5																					
		Земли линейного протяжения: ширина 4.0 м, протяженность 1.29 км																					

N выдела	Площадь, га	Состав.Подр.Подл.Покров,почва, рельеф,особ.выд.Происхожд.Кат.земель:Хар.лесн. культур:Кадастров.оценка	Я:Р:У:С	Высота:Яруса	Элемент:леса	Возраст	Высота	Диаметр	Кл.Гр.Бонитет	Кл.Гр.Бонитет	Тип леса ТЛУ	Полнота	Запас сырораст. леса, дес.кбм: Сумма пл. сеч.	Запас сырораст. леса, дес.кбм: на 1 га	Запас сырораст. леса, дес.кбм: общий на выдел	Запас сырораст. леса, дес.кбм: по составляющ.	Кл. Запас на выделе, дес.кбм: товарн. ос. ти	Запас на выделе, дес.кбм: сухостоя стар.	Запас на выделе, дес.кбм: ре-дин	Запас на выделе, дес.кбм: единичных дер.	Запас на выделе, дес.кбм: захламлен. общий	Запас на выделе, дес.кбм: захламлен. лик-вида	Хозяйственные мероприятия
1	2	3	4	5	6	7	8	9	10	11	12	13	14	15	16	17	18	19	20	21	22	23	24

21 0.2 Дорога автом.грунтовая

-

Класс пожарной опасности 5
Земли линейного протяжения: ширина 4.0 м, протяженность 0.52 км

Итого по категории

42.8	649	3	11	122	

По составляющим породам

С	180
Е	231
Д	4
Б	218
ОС	16

Итого по кварталу

42.8	649	3	11	122	

По составляющим породам

С	180
Е	231
Д	4
Б	218
ОС	16

Отметка об изменениях после лесоустройства

N выдела	Площадь выдела	Наименование выполненного мероприятия, иного воздействия; изменение категории земли; хозяйства	Год проведения (возобновления)	Объемные показатели мероприятия, га, м3	Подпись лица произведшего запись	N выдела	Площадь выдела	Наименование выполненного мероприятия, иного воздействия; изменение категории земли; хозяйства	Год проведения (возобновления)	Объемные показатели мероприятия, га, м3	Подпись лица произведшего запись

Алексеевский лесопарк — Функциональная зона: Особо охраняемая зона — Квартал 35

N выдела	Площадь, га	Состав. Покров, льеф, исходжд. Хар.лесн. культур. Кадастров.оценка	Подр. почва, особ.выд. Кат.земель	Подл. ре-ф-ус-а	Я: Р: У: С:	Вы-сота	Эле-мент	Воз-ра-ст	Вы-со-та	Ди-ам-ет-ра	Кл.Гр.Бо-зр-ас	Тип леса	Полн-ота	Запас сырораст. Сумм: на 1 га	Кл. Запас на выделе, дес.кбм: общий по выдел	Запас на выделе, дес.кбм: то: на соста-вляющ	ва-су-ос-ти	ре-рн-стар.	еди-нич-ных дер.	захламлен.: общий	лик-вида	Хозяйственные мероприятия
1	13.2	Вырубка Единичные деревья 10Е		8	Е	110	Е	8	32			1 Ечрш С3	0.5			6.6					Лес.культуры	
		подлесок: МЛ, ЛЩ Густой Класс пожарной опасности 3 Краснокнижные растения: Ландыш майский Рекреационная х-ка: тип ландшафта Открытый с дерев., эстетическая оценка 3, рекреационная оценка Низкая, Устойчивые, проходимость Плохая, просматриваемость Средняя, треб. незначит. регулир. рекреации																				
2	3.3	8С2Б		1	28	С Б	85	28	32	5	3	1 Сслм В2	0.7	34	113.2	90.6 22.6						
		подлесок: ЛЩ, Р Средний Класс пожарной опасности 3 Краснокнижные растения: Ландыш майский Рекреационная х-ка: тип ландшафта Закрыт. гориз. сомкн, эстетическая оценка 2, рекреационная оценка Средняя, Устойчивые, проходимость Средняя, просматриваемость Средняя, треб. незначит. регулир. рекреации																				
3	1.2	4С3Е2Е1Б		1	26	С Е Е Б	120 50	28 20 24	40 40 20 24	6	4	2 Еслш С2	0.4	17	20.7	8.3 6.2 4.1 2.1		1.2				
		подлесок: ЛЩ, Р, МЛ Средний Класс пожарной опасности 3 Краснокнижные растения: Ландыш майский Рекреационная х-ка: тип ландшафта Закрыт. гориз. сомкн, эстетическая оценка 3, рекреационная оценка Низкая, Устойчивые, проходимость Средняя, просматриваемость Средняя, треб. незначит. регулир. рекреации Особенности: Полнота неравномерная																				

Алексеевский лесопарк | Функциональная зона: Особо охраняемая зона | Квартал 35

N выдела	Площадь, га	Состав. Покров, рельеф, Хар. лесн. культур. Кадастров. оценка	Ярус	Уст. сост.	Элемент леса	Возраст, лет	Высота, м	Диаметр, см	Кл. бон.	Гр. поч.	Бон. ни.	Тип леса	Полнота	Запас сырораст. леса, дес.кбм: Сумм. по пл. сеч.: 1 га	Кл. Запас на выделе, дес.кбм: на выдел	Кл. Запас на выделе, дес.кбм: общий по соста	Запас на выделе, дес.кбм: рн:хо- ос:стоя	Запас на выделе, дес.кбм: еди-ных дин	Захламлен.: общий	Захламлен.: лик-вида	Хозяйственные мероприятия
4	0.8	5С1Е4Б	1	25	С	85	28	32	5	3	1	Сслм	0.7	29	22	11					
					Е	50	22	24				В2				2.2					
					Б	85		32								8.8					
		подлесок: ЛЩ, Р, Ж Средний																			
		Класс пожарной опасности 3																			
		Рекреационная х-ка: тип ландшафта Закрыт. гориз. сомкн, эстетическая оценка 2, рекреационная оценка Средняя, Устойчивые, проходимость Средняя, просматриваемость Средняя, треб. незначит. регулир. рекреации																			
5	0.4	7Б3С+ОС	1	28	Б	90	28	28	9	4	1	Сслм	0.6	22	8.8	6.2					
					С			32				В2				2.6					
					ОС																
		подлесок: ЛЩ, Ж, Р Средний																			
		Класс пожарной опасности 4																			
		Краснокнижные растения: Ландыш майский																			
		Рекреационная х-ка: тип ландшафта Закрыт. гориз. сомкн, эстетическая оценка 2, рекреационная оценка Средняя, Устойчивые, проходимость Средняя, просматриваемость Средняя, треб. незначит. регулир. рекреации																			
6	1.2	7С3Б+Е	1	28	С	120	28	32	6	4	2	Сслм	0.7	34	41.8	29.3					
					Б	80		28				В2				12.5					
					Е			28													
		подлесок: ЛЩ, Р Средний																			
		Класс пожарной опасности 3																			
		Краснокнижные растения: Ландыш майский																			
		Рекреационная х-ка: тип ландшафта Закрыт. гориз. сомкн, эстетическая оценка 2, рекреационная оценка Средняя, Устойчивые, проходимость Средняя, просматриваемость Средняя, треб. незначит. регулир. рекреации																			
7	1.2	7Б3Е+ОС	1	27	Б	70	28	32	7	3	1	Еслш	0.5	18	22	15.4					
					Е	55	25	24				С2				6.6					
					ОС			24													
		подлесок: Р, ЛЩ, Ж Средний																			
		Класс пожарной опасности 4																			
		Краснокнижные растения: Ландыш майский																			
		Рекреационная х-ка: тип ландшафта Закрыт. гориз. сомкн, эстетическая оценка 2, рекреационная оценка Средняя, Устойчивые, проходимость Средняя, просматриваемость Средняя, треб. незначит. регулир. рекреации																			
		Особенности: Состав неоднородный																			

Алексеевский лесопарк — Функциональная зона: Особо охраняемая зона — Квартал 35

N выдела	Площадь, га	Состав. Покров, почва, рельеф, особ. выд. Исхожд. Хар. лесн. культур. Кадастров. оценка	Ярус	Элемент леса	Возраст, лет	Высота, м	Диаметр, см	Кл. бон.	Гр. пол.	Бон.	Тип леса	Полнота	Запас сырораст. Сумм. площ. сеч., га	Кл. Запас на выделе, дес.кбм: общий	по ТО: на выдел	сырорн.	хозяйств.	Запах. на выдел	Захламленность: общий	лик.	Хозяйственные мероприятия: нич. дер.	вида
8	3.7	7Б2С1Е+Е	1	Б	80	28	28	8	4	1	Сслм	0.7	25	92.8	64.9							
				С	120	28	40				В2				18.6							
				Е		22	24								9.3							
				Е			24															
		подлесок: Р, ЛЩ Средний																				
		Класс пожарной опасности 4																				
		Краснокнижные растения: Ландыш майский																				
		Рекреационная х-ка: тип ландшафта Закрыт. гориз. сомкн, эстетическая оценка 2, рекреационная оценка Средняя, Устойчивые, проходимость Средняя, просматриваемость Средняя, треб. незначит. регулир. рекреации																				
		Особенности: Состав неоднородный																				
9	1.5	6Е2С2Б	1	Е	120	26	28	6	4	2	Еслш	0.6	33	48.5	29.1							
				С		28	44				С2				9.7							
				Б	100	28	36								9.7							
		подлесок: ЛЩ, Р Средний																				
		Класс пожарной опасности 3																				
		Краснокнижные растения: Ландыш майский																				
		Рекреационная х-ка: тип ландшафта Закрыт. гориз. сомкн, эстетическая оценка 2, рекреационная оценка Средняя, Устойчивые, проходимость Средняя, просматриваемость Средняя, треб. незначит. регулир. рекреации																				
10	1.6	7С2Б1Е	1	С	120	28	40	6	4	2	Сслм	0.7	34	53.7	37.6							
				Б	60		32				В2				10.7							
				Е	100		40								5.4							
		подлесок: Р, ЛЩ, СВД Средний																				
		Класс пожарной опасности 3																				
		Краснокнижные растения: Ландыш майский																				
		Рекреационная х-ка: тип ландшафта Закрыт. гориз. сомкн, эстетическая оценка 2, рекреационная оценка Средняя, Устойчивые, проходимость Средняя, просматриваемость Средняя, треб. незначит. регулир. рекреации																				
		Особенности: Состав неоднородный																				

Алексеевский лесопарк Функциональная зона: Особо охраняемая зона Квартал 35

N выдела	Площадь, га	Состав.Подр.Подл.Покров,почва, рельеф,особ.выд.Происхожд.Кат.земель:Хар.лесн. культур:Кадастров.оценка	Я:Р:У:С:ус:а	Вы-сота	Элемент леса	Воз:ра:ст	Вы-со-та	Диаметр	Кл.Гр.Бо:зр:ас:та	Кл.Гр.Бо:зр:ас:та	Бо:ни:те:т	Тип леса ТЛУ	Полнота Сумма пл. сеч.	Запас сырораст. леса, дес.кбм на 1 га	Запас сырораст. леса, дес.кбм общий на выдел	Запас сырораст. леса, дес.кбм по составляющ	Кл. Запас на выделе, дес.кбм: то:вар:ос:ти	Кл. Запас на выделе, дес.кбм: су-хо-стоя:стар.	Кл. Запас на выделе, дес.кбм: ре-дин	Кл. Запас на выделе, дес.кбм: еди-нич-ных дер.	Кл. Запас на выделе, дес.кбм: захламлен.:общий	Кл. Запас на выделе, дес.кбм: лик-вида	Хозяйственные мероприятия
1	2	3	4	5	6	7	8	9	10	11	12	13	14	15	16	17	18	19	20	21	22	23	24
11	1.7	7Е1С2Б	1	28	Е	120	28	40	6	4	2	Еслш	0.6	36	61.9	43.3							
					С							С2				6.2							
					Б	60		28								12.4							

подлесок: Р, ЛЩ Средний
Класс пожарной опасности 3
Краснокнижные растения: Ландыш майский
Рекреационная х-ка: тип ландшафта Закрыт. гориз. сомкн, эстетическая оценка 2, рекреационная оценка Средняя, Устойчивые, проходимость Средняя, просматриваемость Средняя, треб. незначит. регулир. рекреации
Особенности: Полнота неравномерная

12 2.6 Поляна для отдыха

-

Класс пожарной опасности 2
Культуры: год создания л/к 2012, Однокр. дискование, Посадка ручная, расстояние между рядами 5 м, расстояние в ряду 4 м, 0.5 тыс. шт/га, состояние Погибшие
Рекреационная х-ка: тип ландшафта Открытый с дерев., эстетическая оценка 1, рекреационная оценка Высокая, Устойчивые, проходимость Хорошая, просматриваемость Хорошая, треб. незначит. регулир. рекреации

13	0.4	10С+Б,Е	1	28	С	130	28	48	7	4	2	Сслм	0.7	34	13.3	13.3							
					Б			48				В2											
					Е			48															

подлесок: ЛЩ, Р Средний
Класс пожарной опасности 3
Краснокнижные растения: Ландыш майский
Рекреационная х-ка: тип ландшафта Закрыт. гориз. сомкн, эстетическая оценка 2, рекреационная оценка Средняя, Устойчивые, проходимость Средняя, просматриваемость Средняя, треб. незначит. регулир. рекреации

14 0.4 Просеки квартальные

-

Класс пожарной опасности 5
Земли линейного протяжения: ширина 4.0 м, протяженность 1.16 км

Алексеевский лесопарк | Функциональная зона: Особо охраняемая зона | Квартал 35

N выдела	Площадь, га	Состав. Покров, рельеф, исходжд. Хар.лесн. Кадастров.оценка	Подр. почва, особ.выд. культур: оценка	Подл. Про: Кат.земель:	Я: Вы- ре- со- та ус а	Элемент леса	Воз: Вы- ра ле- са	со- ет зр ас ст	Ди: Кл.Гр. во во ни ра та	Бо: Тип леса	Полн: ота	Запас сырораст. леса, дес.кбм Сумм: на пл: 1 га	Кл. Запас на выделе, дес.кбм: то: общий	по	ва: су- рн: хо-	ре-	еди- нич- ос	захламлен.: общий	лик- вида	Хозяйственные мероприятия
1	2	3	4	5	6	7	8	9	10	11	12	13	14	15	16	17	18	19	20	21	22	23	24
15	0.1	Границы окружные												-									
		Класс пожарной опасности 5 Земли линейного протяжения: ширина 2.0 м, протяженность 0.68 км																					
16	0.3	Дорога автом.грунтовая												-									
		Класс пожарной опасности 5 Земли линейного протяжения: ширина 4.0 м, протяженность 0.77 км																					
		Итого по категории																					
	33.6													498						7		1	
		По составляющим породам																					
														С	227								
														Е	106								
														Б	165								
														ОС									
		Итого по кварталу																					
	33.6													498						7		1	
		По составляющим породам																					
														С	227								
														Е	106								
														Б	165								
														ОС									

Отметка об изменениях после лесоустройства

N выдела	Площадь выдела	Наименование выполненного мероприятия, иного воздействия; изменение категории земли; хозяйства	Год проведения (возобновления)	Объемные показатели мероприятия, га, м3	Подпись лица произведшего запись	N выдела	Площадь выдела	Наименование выполненного мероприятия, иного воздействия; изменение категории земли; хозяйства	Год проведения (возобновления)	Объемные показатели мероприятия, га, м3	Подпись лица произведшего запись

Алексеевский лесопарк | Функциональная зона: Особо охраняемая зона | Квартал 36

N выд.	Площадь, га	Состав. Покров, рельеф, Кадастров. оценка	Подр. культур	Подл. культур	Я. ус.	Выс. га	Элемент леса	Возр. ступ.	Выс. ступ.	Диам. ступ.	Кл. сом.	Гр. поч.	Бон.	Тип леса	Полн. ТЛУ	Запас сырораст. леса, дес.кбм: Сумм. на 1 га	Запас сырораст. леса, дес.кбм: общий по выдел.	Кл. Запас на выделе, дес.кбм: то: рн:хо-	Кл. Запас на выделе, дес.кбм: то: ва:су-	Кл. Запас на выделе, дес.кбм: то: ре-	Кл. Запас на выделе, дес.кбм: то: еди-	Кл. Запас на выделе, дес.кбм: то: нич-	Захламлен.: общий	Захламлен.: лик-	Хозяйственные мероприятия	Примечание
1	7.9	Культуры лесные																								
		8С1Е1Б	1	27			С	82	27	52	5	3	1	Сслм	0.7	32	252.2	201.8			3.9			7.9		
							Е		24	32				В2				25.2									
							Б		27	32								25.2									
		10Е	2	22			Е	60	22	24					0.4	16	126.1	126.1									
		подрост: 5Е5КЛ (15) 2 м, 1 тыс.шт/га, благонадежный подлесок: ЛЩ, Р Средний Класс пожарной опасности 3 Культуры: год создания л/к 1936 Рекреационная х-ка: тип ландшафта Закрыт. гориз. сомкн, эстетическая оценка 2, рекреационная оценка Средняя, Устойчивые, проходимость Средняя, просматриваемость Средняя, регулирование рекреации не требуется																								
2	7.0	Вырубка					С																			Лес.культуры
		Единичные деревья											1	Сслм							3.5			3.5		
		9Е1С		30			Е	110	30	42				В2	0.5					3.1						
							С		28	40										0.4						
		Класс пожарной опасности 3 Культуры: год создания л/к 2019, Вспашка борозд., Посадка ручная, состояние Неудовлетворительные Рекреационная х-ка: тип ландшафта Открытый с дерев., эстетическая оценка 2, рекреационная оценка Средняя, Устойчивые, проходимость Плохая, просматриваемость Хорошая, треб. незначит. регулир. рекреации																								
3	3.3	5Е1Е2С2Б	1	26			Е	70	25	28	4	2	1	Сслм	0.7	36	119.2	59.7			1.7			6.6		Выбор.санрубка
							Е	90	30	60				В2				11.9								
							С	90	25	28								23.8								
							Б	90	25	32								23.8								
		подрост: 10Е (10) 1 м, 1 тыс.шт/га, благонадежный подлесок: ЛЩ, Р Средний Класс пожарной опасности 3 Краснокнижные растения: Ландыш майский Рекреационная х-ка: тип ландшафта Закрыт. гориз. сомкн, эстетическая оценка 2, рекреационная оценка Средняя, Устойчивые, проходимость Средняя, просматриваемость Средняя, регулирование рекреации не требуется																								

Алексеевский лесопарк — Функциональная зона: Особо охраняемая зона — Квартал 36

N выдела	Площадь, га	Состав. Покров, рельеф, Хар. лесн. культур, Кадастров. оценка	Ярус	Элемент леса	Возраст	Высота	Диаметр	Кл. бонитета	Тип леса	Полнота	Запас сырораст. леса, дес.кбм: Сумм на 1 га	Кл. Запас на выделе, дес.кбм: общий	по сост.	сырораст.	Запас на выделе, дес.кбм: захламленность	Хозяйственные мероприятия
1	2	3	4	5	6	7	8	9	10	11	12	13	14	15	16	17	18	19
4	2.4	Ветровальник Единичные деревья 8С1Е1Б	С 26	С Е Б	80 	26 27 27	28 32 32	1	Сслм В2	1.2 1.8	54	3.4 0.4 0.4			16.9		Выбор.санрубка Культ.част.
		подрост: 10Е (10) 1 м, 1 тыс.шт/га, благонадежный подлесок: ЛЩ, Р Средний Класс пожарной опасности 3 Рекреационная х-ка: тип ландшафта Открытый с дерев., эстетическая оценка 2, рекреационная оценка Средняя, Устойчивые, проходимость Средняя, просматриваемость Средняя, треб. незначит. регулир. рекреации																
5	4.8	6С4Б+Е	1	28	С Б Е	100 70 120	30 24 30	70 24 48	5	3	1	Сслм В2	0.6	29	140.4	84.2 56.2	7.3	16.9	Выбор.санрубка
		Класс пожарной опасности 3 Рекреационная х-ка: тип ландшафта Закрыт. гориз. сомкн, эстетическая оценка 2, рекреационная оценка Средняя, Устойчивые, проходимость Средняя, просматриваемость Средняя, регулирование рекреации не требуется																
6	8.1	Ветровальник Единичные деревья 6Е2С2Б	С 27	Е С Б	100 120 100	27 26 27	32 32 32	1	Сслм В2	1.5	16.2	7.4 2.4 2.4			12.2		Сплош.санрубка 100% Лес.культуры
		подрост: 10Е (10) 1 м, 1 тыс.шт/га, благонадежный подлесок: ЛЩ, Р, МЛ Средний Класс пожарной опасности 3 Рекреационная х-ка: тип ландшафта Открытый с дерев., эстетическая оценка 2, рекреационная оценка Средняя, Устойчивые, проходимость Средняя, просматриваемость Средняя, треб. незначит. регулир. рекреации																

Алексеевский лесопарк — Функциональная зона: Особо охраняемая зона — Квартал 36

N выдела	Площадь, га	Состав. Покров, рельеф, исходжд. Хар. лесн. культур. Кадастров. оценка	Ярус	Элемент леса	Возраст, лет	Высота, м	Диаметр, см	Кл. бонитета	Гр. возр.	Тип леса	Полнота	Запас сырораст. леса, дес. кбм: Сумм. на 1 га	Запас сырораст. леса, дес. кбм: общий на выдел	Кл. товарности: по сост.	Запас на выделе, дес. кбм: рн. хоз.	Запас на выделе, дес. кбм: ред.	Захламленность: единичных	Захламленность: общий лик.	Хозяйственные мероприятия
1	2	3	4	5	6	7	8	9	10	11	12	13	14	15	16	17	18	19	20
7	7.3	4С4Е2Е	1	27	С	100	29	48	5	3	1	Сслм	0.6	28	205.2	82.1	7.3		11
					Е		28	48				В2				82.1			
					Е	60	22	24								41			
		подлесок: ЛЩ, Р Средний																	
		Класс пожарной опасности 3																	
		Краснокнижные растения: Ландыш майский																	
		Рекреационная х-ка: тип ландшафта Закрыт. гориз. сомкн, эстетическая оценка 2, рекреационная оценка Средняя, Устойчивые, проходимость Средняя, просматриваемость Средняя, регулирование рекреации не требуется																	
8	1.7	Болото														-			
		Класс пожарной опасности 5																	
		Болота: Верховое, Осоковое, Береза, % зарастания 40																	
		Рекреационная х-ка: тип ландшафта Открытый с дерев., эстетическая оценка 2, рекреационная оценка Средняя																	
9	1.8	6Е3С1Б	1	27	Е	80	27	60	4	2	1	Сслм	0.7	39	71.8	43.1	1.8		1.8
					С	80	27	56				В2				21.5			
					Б	80	27	36								7.2			
		10Е	2	20	Е	60	20	24					0.4	14	25.8	25.8			
		подрост: 10Е (10) 1 м, 1 тыс.шт/га, благонадежный																	
		подлесок: ЛЩ, Р, МЛ Средний																	
		Класс пожарной опасности 3																	
		Рекреационная х-ка: тип ландшафта Закрыт. гориз. сомкн, эстетическая оценка 2, рекреационная оценка Средняя, Устойчивые, проходимость Средняя, просматриваемость Средняя, регулирование рекреации не требуется																	
10	0.5	Болото														-			
		Класс пожарной опасности 5																	
		Болота: Верховое, Осоковое, Береза, % зарастания 10																	
		Рекреационная х-ка: тип ландшафта Открытый с дерев., эстетическая оценка 2, рекреационная оценка Средняя																	

Алексеевский лесопарк — Функциональная зона: Особо охраняемая зона — Квартал 36

N выдела	Площадь, га	Состав. Покров, рельеф, исходн. Хар. лесн. культур. Кадастров. оценка	Подр. почва, особ. Кат. земель	Подл. ре-ф-ус-а	Я: Выс.	Элемент	Возр.	Выс.	Диам.	Кл.	Гр.	Бон.	Тип леса, ТЛУ	Полнота	Запас сырораст. леса, дес.кбм: Сумм. на 1 га пл. сеч.:	Кл. то:	Запас на выделе, дес.кбм: общий	по составляющим породам	Запас на выделе, дес.кбм: захламленность	Запас на выделе, дес.кбм: единичных	Хозяйственные мероприятия: общий	Хозяйственные мероприятия: лик-вида
1	2	3	4	5	6	7	8	9	10	11	12	13	14	15	16	17	18	19	20	21	22	23	24
11	0.1	Тропа													-								
		Класс пожарной опасности 5 Земли линейного протяжения: ширина 1.0 м, протяженность 1.07 км																					
12	0.3	Просеки квартальные													-								
		Класс пожарной опасности 5 Земли линейного протяжения: ширина 4.0 м, протяженность 0.67 км																					
13	0.2	Границы окружные													-								
		Класс пожарной опасности 5 Земли линейного протяжения: ширина 2.0 м, протяженность 0.93 км																					
		Итого по категории																					
	45.4														940			39		20		118	
		По составляющим породам																					
															С	413							
															Е	415							
															Б	112							
		Итого по кварталу																					
	45.4														940			39		20		118	
		По составляющим породам																					
															С	413							
															Е	415							
															Б	112							

Отметка об изменениях после лесоустройства

N выдела	Площадь выдела	Наименование выполненного мероприятия, иного воздействия; изменение категории земли; хозяйства	Год проведения (возобновления)	Объемные показатели мероприятия, га, м3	Подпись лица произведшего запись	N выдела	Площадь выдела	Наименование выполненного мероприятия, иного воздействия; изменение категории земли; хозяйства	Год проведения (возобновления)	Объемные показатели мероприятия, га, м3	Подпись лица произведшего запись

```
: N :Пло- :Состав.Подр.Подл.:Я:Вы- :Эле-:Воз:Вы-:Ди:Кл.Гр.Бо: Тип  :Полн:Запас сырораст. :Кл. Запас на выделе, дес.кбм:                 :
:вы-:щадь,:Покров,почва, ре-:Р:со- :мент:   :   :ам:во:во:ни:      :ота : леса, дес.кбм  :то:-------------------------:                 :
:де-:     :льеф,особ.выд.Про:У:та  :    :ра :со-:ет:зр:зр:те: леса :----:----------------:ва:су- :ре- :еди-:захламлен.:Хозяйственные    :
:ла : га  :исхожд.Кат.земель:С:Яр  :ле- :   :   :р :ас:ас:т :      :Сумм: на :общий:по   :рн:хо- :    :нич-:----------:                 :
:   :     :Хар.лесн. культур: :ус  :са  :ст :та :  :та:та:  :      :а пл: 1  :на   :соста:ос:стоя:дин :ных :общий:лик-:мероприятия      :
:   :     :Кадастров.оценка : :а   :    :   :   :  :  :  :  : ТЛУ  :сеч.: га :выдел:вляющ:ти:стар.    :дер.:     :вида:                 :
: 1 :  2  :         3       :4: 5  :  6 : 7 : 8 : 9:10:11:12:  13  : 14 : 15 :  16 : 17  :18: 19 : 20 : 21 : 22  : 23 :     24          :
```

```
1   1.5   Ветровальник              С                                                                                  Сплош.санрубка
          Единичные деревья                                1  Сслм                              0.8            10.7    100%
          5Б4С1Е                22  Б    60  22  24          В2          0.1                                0.1     Лес.культуры
                                    С                                                                          0.1
                                    Е
          подлесок: Р, ЛЩ Густой
          Класс пожарной опасности 3
          Повреждения насаждения: Ветровалом, Ель, Сильная поврежденность
          Рекреационная х-ка: тип ландшафта Открытый с дерев., эстетическая оценка 3, рекреационная оценка Низкая, проходимость
          Плохая, просматриваемость Плохая, рекреация не допускается

2   0.4   Вырубка                    С                                                                                  Лес.культуры
          Единичные деревья                                1  Сслм                              0.22           0.44
          10С                   29  С    110 29  44          В2
                                                                  5
          Класс пожарной опасности 3
          количество пней 380
          Культуры: год создания л/к 2012, Без подг.почвы, Посадка ручная, расстояние между рядами 7 м, расстояние в ряду 5 м, 0.29
          тыс. шт/га, состояние Неудовлетворительные
          Рекреационная х-ка: тип ландшафта Открытый с дерев., эстетическая оценка 3, рекреационная оценка Низкая

3   1.8   5Е1Е4С            1  28   Е    110 28  40 6  4  2  Еслш   0.5  30   52.8  26.4
                                    Е    70  24  28          С2                     5.3
                                    С    110 29  48                                 21.1
          подрост: 10Е (10) 1 м, 1 тыс.шт/га, благонадежный
          подлесок: Р, ЛЩ Редкий
          Класс пожарной опасности 3
          Краснокнижные растения: Ландыш майский
          Рекреационная х-ка: тип ландшафта Закрыт. гориз. сомкн, эстетическая оценка 2, рекреационная оценка Средняя, Повышенной
          устойчивости, проходимость Хорошая, просматриваемость Хорошая, треб. незначит. регулир. рекреации
```

N выдела	Площадь, га	Состав. Покров, рельеф, Кадастров.	Подр. Подл. Прос. Хар.	Я: Р: У: С:	Выс- сост. ярус	Элемент	Возр.	Выс-	Диам.	Кл. бон.	Гр. зр.	Бон. зр.	Тип леса	Полн. ТЛУ	Запас сырораст. Сумм: на 1 га	Кл. Запас на выделе, дес.кбм: общий по выдел	Запас на выделе, дес.кбм: по преобл.	Захламленность: общий	Захламленность: лик-ние	Хозяйственные мероприятия
1	2	3	4	5	6	7	8	9	10	11	12	13	14	15	16	17	18	19	20	21
4	3.1	6С1Е3Б	1	27	С	110	29	48	6	4	1	Сслм	0.4	19	58.1	34.9				
					Е	100	27	40				В2				5.8				
					Б	50	24	24								17.4				
		подрост: 10Е (20) 3 м, 2 тыс.шт/га, благонадежный																		
		подлесок: Р, ЧР Редкий																		
		Класс пожарной опасности 3																		
		Рекреационная х-ка: тип ландшафта П/открыт груп. разм., эстетическая оценка 2, рекреационная оценка Средняя, Устойчивые, проходимость Плохая, просматриваемость Хорошая, треб. незначит. регулир. рекреации																		
5	0.8	10Б+ОЛЧ	1	22	Б	75	22	24	8	4	2	Сдм	0.6	16	12.8	12.8				
					ОЛЧ							В4								
		подлесок: Р, ЛЩ Редкий																		
		Класс пожарной опасности 5																		
		Рекреационная х-ка: тип ландшафта Закрыт. гориз. сомкн, эстетическая оценка 2, рекреационная оценка Средняя, Повышенной устойчивости, проходимость Хорошая, просматриваемость Хорошая, треб. незначит. регулир. рекреации																		
		Особенности: Полнота неравномерная																		
6	1.7	7С3Е+Б	1	29	С	120	31	48	6	4	1	Сслм	0.4	21	36.1	25.3	1.7		0.9	
					Е	70	24	24				В2				10.8				
					Б															
		подлесок: Р, ЛЩ Густой																		
		Класс пожарной опасности 3																		
		Краснокнижные растения: Ландыш майский																		
		Рекреационная х-ка: тип ландшафта Закрыт. гориз. сомкн, эстетическая оценка 2, рекреационная оценка Средняя, Устойчивые, проходимость Средняя, просматриваемость Средняя, треб. незначит. регулир. рекреации																		

Алексеевский лесопарк | Функциональная зона: Особо охраняемая зона | Квартал 37

N выдела	Площадь, га	Состав. Покров, почва, рельеф, особ. выд. Исхожд. Хар. лесн. культур: Кадастров. оценка	Подр. Подл. Ярус	Высота	Элемент леса	Возраст	Вы-сота	Диаметр	Кл. бон.	Гр. поло-ты	Тип леса	Полнота	Запас сырораст. леса, дес.кбм	Кл. то-ты	Запас на выделе, дес.кбм: Сумм: на 1 га пл. сеч.:	общий по выдел:	Хозяйственные мероприятия: состав	состояние	динамика	Захламленность: общий	лик-ние	нич-ние	Лесокультурные мероприятия: вид	год
1	2	3	4	5	6	7	8	9	10	11	12	13	14	15	16	17	18	19	20	21	22	23	24	
7	2.9	10Б	1	3	Б	10	3	2	1	1	1	Сслм В2	0.7	1	2.9	2.9								
		подлесок: Р Средний Класс пожарной опасности 4 Культуры: год создания л/к 2011, Без подг.почвы, Посадка ручная, расстояние между рядами 3 м, расстояние в ряду 2 м, 1.67 тыс. шт/га, состояние Неудовлетворительные Культуры: год создания л/к 2012, Без подг.почвы, Посадка ручная, расстояние между рядами 7 м, расстояние в ряду 5 м, 0.29 тыс. шт/га, состояние Неудовлетворительные Рекреационная х-ка: тип ландшафта П/открыт груп. разм., рекреационная оценка Средняя, Устойчивые, проходимость Средняя, просматриваемость Средняя, регулирование рекреации не требуется																							
8	4.0	Вырубка Единичные деревья 10С		29	С	110	29	48				1 Сслм В2		2		8								Лес.культуры
		Класс пожарной опасности 3 Культуры: год создания л/к 2012, Без подг.почвы, Посадка ручная, расстояние между рядами 7 м, расстояние в ряду 5 м, 0.29 тыс. шт/га, состояние Неудовлетворительные Культуры: год создания л/к 2019, Посадка ручная, состояние Неудовлетворительные Рекреационная х-ка: тип ландшафта Открытый с дерев., эстетическая оценка 2, рекреационная оценка Средняя																						
9	3.0	7С1Е2Б+Е	1	29	С Е Б Е	120 90 70	30 29 25	40 44 28	6	4	1	Сслм В2	0.5	26	78.8	55.1 7.9 15.8								
		подрост: 10Е (10) 1 м, 1 тыс.шт/га, благонадежный подлесок: Р, ЛЩ Густой Класс пожарной опасности 3 Краснокнижные растения: Ландыш майский Рекреационная х-ка: тип ландшафта Закрыт. гориз. сомкн, эстетическая оценка 2, рекреационная оценка Средняя, Повышенной устойчивости, проходимость Средняя, просматриваемость Средняя, регулирование рекреации не требуется																						

Алексеевский лесопарк — Функциональная зона: Особо охраняемая зона — Квартал 37

N выдела	Площадь, га	Состав. Покров, почва, рельеф, особ. выд. Исхожд. Хар. лесн. культур. Кадастров. оценка	Подр.	Подл.	Я: Р: У: С: усл	Элемент	Возр.	Выс.	Диам.	Кл. сом.	Гр. дер.	Бон.	Тип леса	Полнота	Запас сырораст. леса, дес.кбм: Сумм на 1 га	Кл. Запас на выделе, дес.кбм: общий	по сост.	рн:хо- ос:	стоя	ди- нам.	еди- ных	захламлен.: общий	лик- вида	Хозяйственные мероприятия
1	2	3	4	5	6	7	8	9	10	11	12	13	14	15	16	17	18	19	20	21	22	23	24	
10	0.3	Поляна для отдыха													-									
		Класс пожарной опасности 2 Рекреационная х-ка: тип ландшафта Открытый без дер., эстетическая оценка 1, рекреационная оценка Высокая, проходимость Хорошая, просматриваемость Хорошая, регулирование рекреации не требуется																						
11	0.5	10С+Б,Е	1	30	С Б Е	110 70 70	30	48	6	4	1	Сслм В2	0.4	22	10.1	10.1								
		подлесок: Р, ЛЩ Средний Класс пожарной опасности 3 Рекреационная х-ка: тип ландшафта П/открыт груп. разм., эстетическая оценка 1, рекреационная оценка Средняя, Повышенной устойчивости, проходимость Средняя, просматриваемость Средняя, регулирование рекреации не требуется																						
12	2.3	10Б	1	2	Б	5	2	2	1	1	1	Сслм В2	0.5	0.5	1.2	1.2								
		подлесок: Р, ЛЩ Густой Класс пожарной опасности 4 Рекреационная х-ка: тип ландшафта П/открыт груп. разм., эстетическая оценка 1, рекреационная оценка Средняя, Устойчивые, проходимость Средняя, просматриваемость Средняя, треб. незначит. регулир. рекреации																						
13	1.6	Ветровальник Единичные деревья 10С+Б,Е		30	С Б Е	110	30	48			1	Сслм В2	1		0.8	1.6						8.2		Выбор.санрубка Лес.культуры
		Класс пожарной опасности 3 Повреждения насаждения: Ветровалом, Ель, Средняя поврежденность Рекреационная х-ка: тип ландшафта Открытый с дерев., эстетическая оценка 3, рекреационная оценка Низкая, Пониженной устойчивости, проходимость Плохая, просматриваемость Средняя, требуется строгий режим рекреации																						

Алексеевский лесопарк Функциональная зона: Особо охраняемая зона Квартал 37

| N выдела | Площадь, га | Состав. Покров, рельеф, исходд. Хар. лесн. культур. Кадастров. оценка | Подр. почва, особ. Кат. земель | Подл. выд. Сомкн. Сомкн. Сомкн

Алексеевский лесопарк | Функциональная зона: Особо охраняемая зона | Квартал 37

N выдела	Площадь, га	Состав. Покров, рельеф, исходж. Хар. лесн. культур. Кадастров. оценка	Подр. почва, особ. выд. Кат. земель	Подл. Про Сос Яр Усл Ста Ста Ста Ста	Я	Вы- раст.	Элемент леса	Воз- раст	Вы- сота	Ди- ам	Кл. бон	Гр. тех	Бон	Тип леса ТЛУ	Полнота	Запас сырораст. Сумм. на 1 га пл. сеч.: га	Кл. то:	Запас на выделе, дес.кбм: общий	по составляющим породам	Хозяйственные мероприятия: захламленность	единичных	общий	лик- вида	
1	2	3	4	5	6	7	8	9	10	11	12	13	14	15	16	17	18	19	20	21	22	23	24	
19	0.6	Просеки квартальные														-								
		Класс пожарной опасности 5 Земли линейного протяжения: ширина 4.0 м, протяженность 1.56 км																						
20	0.3	Дорога автом.грунтовая														-								
		Класс пожарной опасности 5 Земли линейного протяжения: ширина 4.0 м, протяженность 0.84 км																						
		Итого по категории																						
	29.6																285			4		10	20	
		По составляющим породам																						
																		С	146					
																		Е	56					
																		Б	53					
																		ОЛЧ	30					
		Итого по кварталу																						
	29.6																285			4		10	20	
		По составляющим породам																						
																		С	146					
																		Е	56					
																		Б	53					
																		ОЛЧ	30					

Отметка об изменениях после лесоустройства

N выдела	Площадь выдела	Наименование выполненного мероприятия, иного воздействия; изменение категории земли; хозяйства	Год проведения (возобновления)	Объемные показатели мероприятия, га, м3	Подпись лица произведшего запись

Алексеевский лесопарк Функциональная зона: Зона охраны историко-культурных объектов Квартал 38

N выдела	Площадь, га	Состав. Покров, почва, рельеф, особ. выд. Исхожд. Кат.земель: Хар.лесн. культур: Кадастров.оценка	Ярус	Элемент	Возраст	Высота	Диаметр	Кл.бонитета	Группа возобновления	Тип леса	Полнота	Запас сырораст. леса, дес.кбм: Сумм на 1 га	Кл. Запас на выделе, дес.кбм: общий на 1 га	Запас на выделе, дес.кбм: по сечениям	Ред. леса	Ликвидность	Захламленность	Хозяйственные мероприятия
1	9.0	8С2Б+Е	1	С Б Е	170 75 90	31 25	48 24	9	4	1 Сслм В2	0.4	22	197.8	158.2 39.6	4.5		4.5	
		подлесок: ЛЩ, Р, МЛ Густой Класс пожарной опасности 3 Рекреационная х-ка: тип ландшафта П/открыт груп. разм., эстетическая оценка 1, рекреационная оценка Средняя, Устойчивые, проходимость Средняя, просматриваемость Средняя, треб. незначит. регулир. рекреации Особенности: Полнота неравномерная, Урочище "Алексеевская роща"																
2	1.8	Культуры несомкнувш. Несомкн.к.непокр.пл. 10С		-						1 Сслм В2								
		Единичные деревья 10С+Е,Б,ЛП	30	С Е Б ЛП	120	30	48					6					10.8	
		подлесок: ЛЩ, МЛ Редкий Класс пожарной опасности 3 Культуры: год создания л/к 2018, Вспашка борозд., Посадка ручная, расстояние между рядами 3 м, 2.28 тыс. шт/га, состояние Удовлетворительные Краснокнижные растения: Ландыш майский Рекреационная х-ка: тип ландшафта Открытый с дерев., эстетическая оценка 2, рекреационная оценка Средняя, Устойчивые, проходимость Хорошая, просматриваемость Хорошая, треб. незначит. регулир. рекреации Особенности: Лес.культуры не на всей площади, Урочище "Алексеевская роща"																
3	3.3	Вырубка Единичные деревья 10С	30	С С	110	30	48			1 Сслм В2		0.5					1.6	Лес.культуры
		Класс пожарной опасности 3 количество пней 30, диаметр пней 32 Рекреационная х-ка: тип ландшафта Открытый с дерев., эстетическая оценка 2, рекреационная оценка Средняя Особенности: Урочище "Алексеевская роща"																

Алексеевский лесопарк Функциональная зона: Зона охраны историко-культурных объектов Квартал 38

N	Площадь, га	Состав. Покров, почва, рельеф, особ. выд. исхожд. Кат. земель: Хар. лесн. культур: Кадастров. оценка	Подр.	Подл.	Ярус	Высота	Элемент леса	Возраст	Вы-де-ла	Сте-пень	Тип леса	Полн: Сумм. а пл. сеч.:	Запас сырораст. на 1 га	Кл. выдел	Запас на выделе, дес.кбм общий	Запас на выделе, дес.кбм по ТЛУ	Кл. рн	Кл. хо-дин	Единичные деревья	Захламленность общий	Захламленность лик-ных	Хозяйственные мероприятия
1	2	3	4	5	6	7	8	9	10	11	12	13	14	15	16	17	18	19	20	21	22	23
4	1.8	Вырубка			С																Лес.культуры	
		Единичные деревья										1	Сслм									
		10С	30		С	110	30	48				В2	1			1.8						
		Класс пожарной опасности 3 Рекреационная х-ка: тип ландшафта Открытый с дерев., эстетическая оценка 3, рекреационная оценка Средняя Особенности: Урочище "Алексеевская роща"																				
5	2.4	7Б2ЛП1Е+С,ОЛЧ	1	22	Б	75	23	20	8	4	2	Сслм	0.7	20	48.6	34			1.2			
					ЛП		21	16				В2				9.7						
					Е		22	20								4.9						
					С	110																
					ОЛЧ																	
		подрост: 10Е (20) 2 м, 2 тыс.шт/га, благонадежный подлесок: ЛЩ, Р Густой Класс пожарной опасности 4 Рекреационная х-ка: тип ландшафта Закрыт. гориз. сомкн, эстетическая оценка 1, рекреационная оценка Средняя, Устойчивые, проходимость Средняя, просматриваемость Средняя, треб. незначит. регулир. рекреации Особенности: Урочище "Алексеевская роща"																				
6	1.0	Поляна для отдыха														-						
		Класс пожарной опасности 2 Рекреационная х-ка: тип ландшафта Открытый с дерев., эстетическая оценка 1, рекреационная оценка Высокая, проходимость Хорошая, просматриваемость Хорошая Особенности: Урочище "Алексеевская роща"																				
7	0.1	Тропа														-						
		Класс пожарной опасности 5 Земли линейного протяжения: ширина 1.0 м, протяженность 0.71 км																				

Алексеевский лесопарк — Функциональная зона: Зона охраны историко-культурных объектов — Квартал 38

N выдела	Площадь, га	Состав. Покров, рельеф, исходжд. Хар. лесн. культур. Кадастров. оценка	Подр. почва, особ. выд. Кат. земель	Подл. Про. С.	Я. У. Яр	Вы-делы	Эле-мент леса	Воз-ра-ст	Вы-со-та	Ди-ам.	Кл. бо-ни-т.	Гр. ет.	Бо-та	Тип леса, ТЛУ	Полнота	Запас сырораст. Сумм. на 1 га пл. сеч.: га	Кл. то:	Запас на выделе, дес.кбм: общий	по составляющим породам	Хозяйственные мероприятия: захламлен.	единич.	общий	лик.	вида
1	2	3	4	5	6	7	8	9	10	11	12	13	14	15	16	17	18	19	20	21	22	23	24	
8	0.4	Просеки квартальные												-										
		Класс пожарной опасности 5 Земли линейного протяжения: ширина 4.0 м, протяженность 1.16 км																						
9	0.3	Дорога автом.грунтовая												-										
		Класс пожарной опасности 5 Земли линейного протяжения: ширина 4.0 м, протяженность 0.86 км																						
		Итого по категории																						
	20.2															247		4		14	6			
		По составляющим породам																						
																	С	158						
																	Е	5						
																	Б	74						
																	ОЛЧ							
																	ЛП	10						
		Итого по кварталу																						
	20.2															247		4		14	6			
		По составляющим породам																						
																	С	158						
																	Е	5						
																	Б	74						
																	ОЛЧ							
																	ЛП	10						

О т м е т к а о б и з м е н е н и я х п о с л е л е с о у с т р о й с т в а

N выдела	Площадь выдела	Наименование выполненного мероприятия, иного воздействия; изменение кат. земли; хозяйства	Год проведения (возд.)	Объемные показатели мероприятия, га, м3	Подпись лица произведшего запись

Алексеевский лесопарк Функциональная зона: Зона охраны историко-культурных объектов Квартал 39

N выдела	Площадь, га	Состав. Покров, почва, рельеф, особ. выд. Исхожд. Хар. лесн. культур: Кадастров. оценка	Ярус	Элемент леса	Возраст	Высота	Диаметр	Кл. сомкн.	Гр. сост.	Бонитет	Тип леса	Полнота	Запас сырораст. леса, дес.кбм: Сумм: на 1 га	Кл. Запас на выделе, дес.кбм: общий	по преобл.	Хозяйственные мероприятия: рн:хо- нич-: захламлен.: общий	лик- вида	
1	12.6	Культуры несомкнувш.	-															Уход за культ.	
		10С	1	С	2					1	Сслм В2								
		Единичные деревья																	
		10С	31	С	110	31	40					0.5				6.3			
		Класс пожарной опасности 3																	
		Культуры: год создания л/к 2018, Вспашка борозд., Посадка ручная, расстояние между рядами 3 м, 2.3 тыс. шт/га, состояние Удовлетворительные																	
		Рекреационная х-ка: тип ландшафта Открытый с дерев., эстетическая оценка 1, рекреационная оценка Высокая, Повышенной устойчивости, проходимость Хорошая, просматриваемость Хорошая, регулирование рекреации не требуется																	
		Особенности: Урочище "Алексеевская роща"																	
2	6.8	7С1Б2ЛП+Е,КЛ	1	29	С	110	30	48	6	4	1	Сслм	0.5	26	176	123.2	3.4	6.8	
					Б	80	26	28				В2				17.6			
					ЛП	70										35.2			
					Е														
					КЛ														
		подрост: 10Е (20) 2 м, 2 тыс.шт/га, благонадежный																	
		подлесок: Р, ЛЩ Средний																	
		Класс пожарной опасности 3																	
		Краснокнижные растения: Ландыш майский																	
		Рекреационная х-ка: тип ландшафта Закрыт. гориз. сомкн, эстетическая оценка 1, рекреационная оценка Средняя, Устойчивые, проходимость Средняя, просматриваемость Средняя, регулирование рекреации не требуется																	
		Особенности: Урочище "Алексеевская роща"																	

Алексеевский лесопарк Функциональная зона: Зона охраны историко-культурных объектов Квартал 39

N выдела	Площадь, га	Состав.Подр.Подл.:Покров,почва,рельеф,особ.выд.:Исхожд.Кат.земель:Хар.лесн. культур:Кадастров.оценка	Я:Ру:Ус:а	Элемент	Возраст	Вы-со-та	Ди:ам:ет:ас	Кл.Гр.Бон:во:зр:ас	Бо:ни:зр:та	Тип леса	Полнота	Запас сырораст. леса, дес.кбм: Сумм: на 1 га пл: 1 га сеч.:	Кл. Запас на выделе, дес.кбм: общий по выдел	Хозяйственные мероприятия: состав	состояние	динамика	общий вид	лик-нич-ных мест	захламленность	Хозяйственные мероприятия: вид
1	2	3	4: 5	6	7	8	9	10	11	12	13	14	15	16	17	18	19	20	21	22	23	24
3	0.4	8ОЛЧ2Б+ИВД,ОС,С	1 22	ОЛЧ Б ИВД ОС С	70 100	22 22	20 24	7	3	2	Прчб С5	0.6	19	7.4	5.9 1.5							
		подлесок: Р, ИВК Средний Класс пожарной опасности 5 Рекреационная х-ка: тип ландшафта Закрыт. гориз. сомкн, эстетическая оценка 2, рекреационная оценка Средняя, Устойчивые, проходимость Средняя, просматриваемость Средняя, треб. незначит. регулир. рекреации Особенности: Урочище "Алексеевская роща"																				
4	0.9	Поляна для отдыха													-							
		Класс пожарной опасности 2 Рекреационная х-ка: тип ландшафта Открытый с дерев., эстетическая оценка 1, рекреационная оценка Высокая, проходимость Хорошая, просматриваемость Хорошая Особенности: Урочище "Алексеевская роща"																				
5	0.5	Просеки квартальные													-							
		Класс пожарной опасности 5 Земли линейного протяжения: ширина 4.0 м, протяженность 1.31 км																				
6	0.7	Дорога автом.грунтовая													-							
		Класс пожарной опасности 5 Земли линейного протяжения: ширина 4.0 м, протяженность 1.79 км																				
		Итого по категории																				
	21.8												183		3		6	7				

Алексеевский лесопарк Функциональная зона: Зона охраны историко-культурных объектов Квартал 39

N выдела	Площадь, га	Состав. Покров, рельеф, исходд. Хар. лесн. культур. Кадастров. оценка	Подр. почва, особ. Кат. земель	Подл. Прод. Сос. Ярус	Я: Вы- дел	Элемент леса	Возр.	Вы- сота	Диам.	Кл. бон.	Гр. поч.	Бон.	Тип леса	Полнота	Запас сырораст. Сумм: на 1 га пл. сеч.: га	Кл. Запас на выделе, дес.кбм: общий	по составляющим породам	Захламленность: общий	лик- видам	Хозяйственные мероприятия
1	2	3	4	5	6	7	8	9	10	11	12	13	14	15	16	17	18	19	20	21	22	23	24
		По составляющим породам															С	123					
																	Е						
																	КЛ						
																	Б	19					
																	ОС						
																	ОЛЧ	6					
																	ЛП	35					
																	ИВД						
		Итого по кварталу																					
	21.8														183				3		6	7	
		По составляющим породам															С	123					
																	Е						
																	КЛ						
																	Б	19					
																	ОС						
																	ОЛЧ	6					
																	ЛП	35					
																	ИВД						

Отметка об изменениях после лесоустройства

N выдела	Площадь выдела	Наименование выполненного мероприятия, иного воздействия; изменение категории земли; хозяйства	Год проведения (возобновления)	Объемные показатели мероприятия, га, м3	Подпись лица произведшего запись	N выдела	Площадь выдела	Наименование выполненного мероприятия, иного воздействия; изменение категории земли; хозяйства	Год проведения (возобновления)	Объемные показатели мероприятия, га, м3	Подпись лица произведшего запись

Алексеевский лесопарк — Функциональная зона: Рекреационная зона — Квартал 40

N выдела	Площадь, га	Состав. Покров, рельеф, исходжд. Хар. лесн. культур. Кадастров. оценка	Подр.	Подл.	Возраст	Высота	Диаметр	Кл. бонитета	Тип леса	Полнота	Запас сырораст. леса, дес.кбм: Сумм на 1 га	Кл. Запас на выделе, дес.кбм: общий	по составляющ.	Товарность: по сортам	Ед. запас: дин. стар.	Захламленность: общий	Захламленность: лик. дер.	Хозяйственные мероприятия: вида
1	1.6	9С1Б	1	28	С	110	29	32 6 4 1	Сслм	0.5	25	41.2	37.1					
					Б	80	23	24	В2				4.1					
		подрост: 10Е (20) 2 м, 1 тыс.шт/га, благонадежный																
		подлесок: ЛЩ, Р Густой																
		Класс пожарной опасности 3																
		Рекреационная х-ка: тип ландшафта Закрыт. гориз. сомкн, эстетическая оценка 1, рекреационная оценка Средняя, Повышенной устойчивости, проходимость Средняя, просматриваемость Средняя, треб. незначит. регулир. рекреации																
2	2.0	8ОЛЧ2Б+С	1	22	ОЛЧ	70	22	24 7 3 2	Прчб	0.6	19	37.4	29.9					
					Б		22	20	С5				7.5					
					С	110												
		подлесок: ИВК, МЛ, ЛЩ Густой																
		Класс пожарной опасности 5																
		Рекреационная х-ка: тип ландшафта Закрыт. гориз. сомкн, эстетическая оценка 1, рекреационная оценка Средняя, Устойчивые, проходимость Средняя, просматриваемость Средняя, треб. незначит. регулир. рекреации																
3	0.7	Пруд							-									
		Класс пожарной опасности 5																
		Рекреационная х-ка: тип ландшафта Открытый без дер., эстетическая оценка 1, рекреационная оценка Высокая																
4	0.3	Пруд							-									
		Класс пожарной опасности 5																
5	0.3	10ОЛЧ	1	22	ОЛЧ	70	22	24 7 3 2	Прчб	0.5	16	4.2	4.2					
									С4									
		Класс пожарной опасности 5																
		Рекреационная х-ка: тип ландшафта Закрыт. гориз. сомкн, эстетическая оценка 2, рекреационная оценка Средняя, Устойчивые, проходимость Средняя, просматриваемость Средняя, треб. незначит. регулир. рекреации																

Алексеевский лесопарк — Функциональная зона: Рекреационная зона — Квартал 40

N выдела	Площадь, га	Состав. Покров, почва, рельеф, особ. выд. Прочие исхожд. Кат. земель: Хар. лесн. культур: Кадастров. оценка	Ярус	Элемент	Возраст	Высота	Диаметр	Кл. бон.	Полн.	Тип леса ТЛУ	Запас сырораст. Сумм: на 1 га пл: сечн.: га	Кл. Запас на выделе, дес.кбм: общий	по породам	Хозяйственные мероприятия: рн:хозяйственные	еди-ничные	захламленность	Хозяйственные мероприятия: лик-видация	Хозяйственные мероприятия: мероприятия вида
1	2	3	4	5	6	7	8	9	10	11	12	13	14	15	16	17	18	19	20	21	22	23	24
6	0.4	Поляна для отдыха										-											
		Класс пожарной опасности 2 Рекреационная х-ка: тип ландшафта Открытый с дерев., эстетическая оценка 1, рекреационная оценка Высокая, проходимость Хорошая, просматриваемость Хорошая																					
7	0.8	Стоянка транспорта										-											
		Класс пожарной опасности 2 Рекреационная х-ка: тип ландшафта Открытый без дер., эстетическая оценка 1, рекреационная оценка Высокая, проходимость Хорошая, просматриваемость Хорошая																					
12	0.5	7ОЛЧ3Б+ЛП	1	18	ОЛЧ Б ЛП	50	18 19	16	5	2	2	Прчб С4	0.5	12	5.6	3.9 1.7							
		подлесок: ИВК Редкий Класс пожарной опасности 5 Рекреационная х-ка: тип ландшафта Закрыт. гориз. сомкн, эстетическая оценка 2, рекреационная оценка Средняя, Устойчивые, проходимость Хорошая, просматриваемость Хорошая, треб. незначит. регулир. рекреации																					
13	0.2	Поляна для отдыха										-											
		Класс пожарной опасности 2 Рекреационная х-ка: тип ландшафта Открытый с дерев., эстетическая оценка 1, рекреационная оценка Высокая, проходимость Хорошая, просматриваемость Хорошая																					
14	0.3	10КЛ+Б	1	13	КЛ Б	40 90	13	12	4	2	3	Дслш С2	0.5	7	2.2	2.2							
		подлесок: ЛЩ Редкий Класс пожарной опасности 3 Рекреационная х-ка: тип ландшафта П/открыт груп. разм., эстетическая оценка 1, рекреационная оценка Высокая, Устойчивые, проходимость Средняя, просматриваемость Средняя, треб. незначит. регулир. рекреации																					

Алексеевский лесопарк — Функциональная зона: Рекреационная зона — Квартал 40

N выдела	Площадь, га	Покров, почва, рельеф, особ. выд. исхожд. Хар. лесн. культур. Кадастров. оценка	Состав	Ярус	Элемент леса	Возраст, лет	Вы-сота, м	Ди-ам.	Кл. бон.	Гр. поч.	Бон. усл.	Тип леса, ТЛУ	Полнота	Запас сырораст. Сумм: на 1 га, дес.кбм	Кл. таксац.	Запас на выделе, дес.кбм: общий	Запас на выделе, дес.кбм: по породам	Хозяйственные мероприятия: вид, год, примечание
15	0.2	Поляна для отдыха												-				
		Класс пожарной опасности 2 Рекреационная х-ка: тип ландшафта Открытый без дер., эстетическая оценка 1, рекреационная оценка Высокая, проходимость Хорошая, просматриваемость Хорошая																
16	1.4	Усадьба частная												-				
		Класс пожарной опасности 5 Рекреационная х-ка: тип ландшафта Открытый с дерев., эстетическая оценка 1, рекреационная оценка Высокая, проходимость Хорошая, просматриваемость Хорошая Особенности: Музей царской охоты, Объект культ.-ист.насл. Алексеевский дворец																
19	0.5	7БЗИВД+ОС	1	20	Б ИВД ОС	60	21 18	20 16	6	2	2	Прчб С4	0.7	17	8.3	5.8 2.5		
		подлесок: Р Редкий Класс пожарной опасности 5 Рекреационная х-ка: тип ландшафта Закрыт. гориз. сомкн, эстетическая оценка 1, рекреационная оценка Средняя, Устойчивые, проходимость Средняя, просматриваемость Средняя, треб. незначит. регулир. рекреации																
20	3.3	7ОЛЧ3Б+С	1	21	ОЛЧ Б С	65 100	21 21	20 20	7	3	2	Прчб С4	0.7	21	68.9	48.2 20.7		
		подлесок: Р Редкий Класс пожарной опасности 5 Рекреационная х-ка: тип ландшафта Закрыт. гориз. сомкн, эстетическая оценка 2, рекреационная оценка Средняя, Средней устойчивости, проходимость Хорошая, просматриваемость Средняя, треб. незначит. регулир. рекреации																

N выдела	Площадь, га	Состав.Подр.Подл.Покров,почва, рельеф,особ.выд.Происхожд.Кат.земель Хар.лесн. культур Кадастров.оценка	Я Р У С	Высота Яруса	Элемент леса	Возраст	Высота	Диаметр	Кл.Гр.Бонит	Кл.Гр.Бонит	Тип леса ТЛУ	Полнота Сумма пл. сеч.	Запас сырораст. леса, дес.кбм на 1 га	Запас сырораст. леса, дес.кбм общий на выдел	Запас сырораст. леса, дес.кбм по составляющ	Кл. Запас на выделе, дес.кбм: то: вар: ос: ти	Кл. Запас на выделе, дес.кбм: сухостоя: стар.	Кл. Запас на выделе, дес.кбм: ре- дин	Кл. Запас на выделе, дес.кбм: единичных дер.	Кл. Запас на выделе, дес.кбм: захламлен. общий	Кл. Запас на выделе, дес.кбм: захламлен. лик-вида	Хозяйственные мероприятия
1	2	3	4	5	6	7	8	9	10	11	12	13	14	15	16	17	18	19	20	21	22	23	24
21	0.1	Поляна для отдыха																					
		Класс пожарной опасности 2																					
		Рекреационная х-ка: тип ландшафта Открытый без дер., эстетическая оценка 1, рекреационная оценка Высокая																					
22	2.2	7С3ЛП	1	33	С	210	33	48	11	4	1	Счрм	0.6	38	82.5	57.7							
					ЛП	120	32	48				В3				24.8							
		подрост: 10Е (20) 2 м, 2 тыс.шт/га, благонадежный																					
		подлесок: Р, ЛЩ, ЧР Густой																					
		Класс пожарной опасности 4																					
		Рекреационная х-ка: тип ландшафта Закрыт. гориз. сомкн, эстетическая оценка 1, рекреационная оценка Средняя, Устойчивые, проходимость Средняя, просматриваемость Средняя, треб. незначит. регулир. рекреации																					
23	6.0	6ЛП2ЛП1С1Е	1	30	ЛП	130	31	44	13	4	1	Дслш	0.6	38	228.8	137.2							
					ЛП	80	26	28				С2				45.8							
					С	150	32	48								22.9							
					Е	100	27	40								22.9							
		подлесок: Р, ЛЩ, ЧР Густой																					
		Класс пожарной опасности 4																					
		Рекреационная х-ка: тип ландшафта Закрыт. гориз. сомкн, эстетическая оценка 2, рекреационная оценка Средняя, Устойчивые, проходимость Средняя, просматриваемость Средняя, треб. незначит. регулир. рекреации																					
		Особенности: Полнота неравномерная																					
24	3.3	8С2ЛП	1	33	С	210	33	60	11	4	1	Счрм	0.4	25	83.2	66.6					1.7		
					ЛП	130	32	48				В3				16.6							
		7ЛП3КЛ	2	19	ЛП	55	19	16					0.4	12	40	28							
					КЛ		18	16								12							
		подрост: 10Е (1) 1 м, 0.5 тыс.шт/га, благонадежный																					
		подлесок: Р, БЗН, ЧР Густой																					
		Класс пожарной опасности 4																					
		Рекреационная х-ка: тип ландшафта П/открыт груп. разм., эстетическая оценка 1, рекреационная оценка Средняя, Повышенной устойчивости, проходимость Средняя, просматриваемость Хорошая, треб. незначит. регулир. рекреации																					

N выдела	Площадь, га	Состав.Подр.Подл.Покров,почва, рельеф,особ.выд.Происхожд.Кат.земель:Хар.лесн. культур:Кадастров.оценка	Я:Р:У:С	Высота:Ярус:а	Элемент:леса	Возраст	Высота	Диаметр	Кл.Гр.Бонит:зр:ас:та	Кл.Гр.Бонит:зр:ас:та	Тип леса:ТЛУ	Полнота:Сумма пл:сеч.	Запас сырораст. леса, дес.кбм:на 1 га	Запас сырораст. леса, дес.кбм:общий:на выдел	Запас сырораст. леса, дес.кбм:по составляющ	Кл. Запас на выделе, дес.кбм:товарн:ос:ти	Кл. Запас на выделе, дес.кбм:сухостоя:стар.	Кл. Запас на выделе, дес.кбм:ре-дин	Кл. Запас на выделе, дес.кбм:единичных:дер.	Кл. Запас на выделе, дес.кбм:захламлен.:общий	Кл. Запас на выделе, дес.кбм:захламлен.:лик-вида	Хозяйственные мероприятия
1	2	3	4	5	6	7	8	9	10	11	12	13	14	15	16	17	18	19	20	21	22	23	24
25	0.8	9КЛ1Б+С	1	14	КЛ	40	13	14	4	2	3	Дслш	0.5	8	6.7	6							
					Б	60	18	16				С2				0.7							
					С	110																	

подлесок: Р, ЛЩ Густой
Класс пожарной опасности 3
Рекреационная х-ка: тип ландшафта Закрыт. гориз. сомкн, эстетическая оценка 2, рекреационная оценка Средняя, Устойчивые, проходимость Средняя, просматриваемость Средняя, треб. незначит. регулир. рекреации

26 2.0 Контора лесничества

-

Класс пожарной опасности 5
Рекреационная х-ка: тип ландшафта Открытый с дерев., эстетическая оценка 1, рекреационная оценка Высокая, Устойчивые, проходимость Средняя, просматриваемость Средняя, треб. незначит. регулир. рекреации
Особенности: Контора Алексеевского лесопарка

27 0.1 Тропа

-

Класс пожарной опасности 5
Земли линейного протяжения: ширина 1.0 м, протяженность 1.05 км

28 0.0 Ручей

-

Класс пожарной опасности 5
Земли линейного протяжения: ширина 1.0 м, протяженность 0.42 км

29 0.1 Канава мелиоратив.

-

Класс пожарной опасности 5
Земли линейного протяжения: ширина 2.0 м, протяженность 0.38 км

Алексеевский лесопарк | Функциональная зона: Рекреационная зона | Квартал 40

N выдела	Площадь, га	Состав. Покров, рельеф, исхожд. Хар. лесн. культур. Кадастров. оценка	Подр. почва, особ. Кат. земель	Подл. выд. С:Яр:ус:а	Элемент леса	Возраст, лет	Высота, м	Диаметр, см	Кл. бонитета	Группа возраста	Тип леса, ТЛУ	Полнота	Запас сырораст. на 1 га, куб.м	Кл. Запас на выделе, дес.кбм: общий	по составляющим породам	Кл. Запас на выделе, дес.кбм: то: рн:хо-ющим	Кл. Запас на выделе, дес.кбм: то: ва:су-ющим	Кл. Запас на выделе, дес.кбм: то: ре-ющим	Кл. Запас на выделе, дес.кбм: то: еди-ничн.	Захламленность, общий	Захламленность, лик-вида	Хозяйственные мероприятия
1	2	3	4	5	6	7	8	9	10	11	12	13	14	15	16	17	18	19	20	21	22	23	24
30	0.7	Просеки квартальные																					
														-									
		Класс пожарной опасности 5																					
		Земли линейного протяжения: ширина 4.0 м, протяженность 1.86 км																					
31	0.1	Границы окружные																					
														-									
		Класс пожарной опасности 5																					
		Земли линейного протяжения: ширина 2.0 м, протяженность 0.55 км																					
		Итого по категории																					
	27.9														607						2		
		По составляющим породам																					
															С	184							
															Е	23							
															КЛ	20							
															Б	40							
															ОС								
															ОЛЧ	86							
															ЛП	252							
															ИВД	2							

Алексеевский лесопарк Функциональная зона: Зона охраны историко-культурных объектов Квартал 40

N выдела	Площадь, га	Состав.Подр.Подл.Покров,почва, рельеф,особ.выд.Про исхожд.Кат.земель Хар.лесн. культур Кадастров.оценка	Я Р У С	Высота Яруса	Элемент леса	Возраст	Высота	Диаметр	Кл.Гр.Бонитета	Кл.Гр.Бонитета	Тип леса ТЛУ	Полнота Сумма пл. сеч.	Запас сырораст. леса, дес.кбм на 1 га	Запас сырораст. леса, дес.кбм общий на выдел	Запас сырораст. леса, дес.кбм по составляющ	Кл. Запас на выделе, дес.кбм: товарн ос:ти	Кл. Запас на выделе, дес.кбм: сухостоя стар.	Кл. Запас на выделе, дес.кбм: ре-дин	Кл. Запас на выделе, дес.кбм: единичных дер.	Кл. Запас на выделе, дес.кбм: захламлен. общий	Кл. Запас на выделе, дес.кбм: захламлен. лик-вида	Хозяйственные мероприятия
1	2	3	4	5	6	7	8	9	10	11	12	13	14	15	16	17	18	19	20	21	22	23	24
8	1.4	8С2Б	1	29	С	110	29	44	6	4	1	Сслм	0.6	30	40.8	32.6							
					Б	90	27	32				В2				8.2							
9	0.4	7Б2ЛП1С	1	22	Б	65	22	20	7	3	2	Сслм	0.6	16	5.8	4							
					ЛП	50	17	16				В2				1.2							
					С	100	27	36								0.6							
10	0.6	Поляна для отдыха																					
11	16.1	Пруд																					

8 1.4 8С2Б 1 29 С 110 29 44 6 4 1 Сслм 0.6 30 40.8 32.6
Б 90 27 32 В2 8.2
подрост: 10Е (30) 4 м, 3 тыс.шт/га, благонадежный
подлесок: Р, ЛЩ Средний
Класс пожарной опасности 3
Рекреационная х-ка: тип ландшафта Закрыт. гориз. сомкн, эстетическая оценка 1, рекреационная оценка Средняя, Повышенной устойчивости, проходимость Хорошая, просматриваемость Хорошая, регулирование рекреации не требуется

9 0.4 7Б2ЛП1С 1 22 Б 65 22 20 7 3 2 Сслм 0.6 16 5.8 4
ЛП 50 17 16 В2 1.2
С 100 27 36 0.6
подлесок: Р, ЧР Редкий
Класс пожарной опасности 4
Рекреационная х-ка: тип ландшафта Закрыт. гориз. сомкн, эстетическая оценка 1, рекреационная оценка Средняя, Устойчивые, проходимость Хорошая, просматриваемость Хорошая, регулирование рекреации не требуется

10 0.6 Поляна для отдыха
-

Класс пожарной опасности 2
Рекреационная х-ка: тип ландшафта Открытый с дерев., эстетическая оценка 1, рекреационная оценка Высокая, проходимость Хорошая, просматриваемость Хорошая
Особенности: Видовая точка, Площадки игровые

11 16.1 Пруд
-

Класс пожарной опасности 5
Рекреационная х-ка: тип ландшафта Открытый без дер., эстетическая оценка 1, рекреационная оценка Высокая

Алексеевский лесопарк Функциональная зона: Зона охраны историко-культурных объектов Квартал 40

N выдела	Площадь, га	Состав. Покров, рельеф, исходжд. Хар.лесн. культур. Кадастров.оценка	Подр. почва, особ.выд. Кат.земель	Подл.: Про: С:Яр ус а	Я: ре-: У:та : ле- са	Вы- ра : ст	Эле-: со-: : та	Воз: ет: р : та	Вы-: зр: ас: та	Ди: зр: ас: та	Кл.Гр.Бо: те: т	Тип леса ТЛУ	Полн: ота : Сумм: а пл: сеч.:	Запас сырораст. леса, дес.кбм на выдел: га	Кл. Запас на выделе, дес.кбм: то: ва: общий:	су- по	ре- рн:	еди- хо-	захламлен.: нич-: общий:	Хозяйственные мероприятия лик-: вида	
1	2	3	4	5	6	7	8	9	10	11	12	13	14	15	16	17	18	19	20	21	22	23	24
17	9.1	Болото																					
												-											
		Класс пожарной опасности 5 Болота: Верховое, Осоковое, Береза, % зарастания 30 Рекреационная х-ка: тип ландшафта Открытый с дерев., эстетическая оценка 3, рекреационная оценка Низкая, проходимость Плохая, просматриваемость Хорошая, рекреация не допускается																					
18	1.1	10Б+ОЛЧ		1	21							Прчб С4	0.7	18	19.6	19.6		0.5		0.5			
						Б ОЛЧ	60	21	20	6	2	2												
		подлесок: Р Редкий Класс пожарной опасности 5 Рекреационная х-ка: тип ландшафта Закрыт. гориз. сомкн, эстетическая оценка 2, рекреационная оценка Средняя, Повышенной устойчивости, проходимость Средняя, просматриваемость Средняя, треб. незначит. регулир. рекреации																					
32	0.1	Дорога автом.грунтовая																					
												-											
		Класс пожарной опасности 5 Земли линейного протяжения: ширина 4.0 м, протяженность 0.38 км																					
		Итого по категории																					
	28.7														66			1		1			
		По составляющим породам																					
															С Б ОЛЧ ЛП	33 32 1							
		Итого по кварталу																					
	56.7														675			1		2			

Алексеевский лесопарк Функциональная зона: Квартал 40

N выдела	Площадь, га	Состав.Подр.Подл.Покров,почва, рельеф,особ.выд.Происхожд.Кат.земель:Хар.лесн. культур:Кадастров.оценка	Я:Р:У:С:ус:а	Вы-сота	Элемент леса	Воз-раст	Вы-со-та	Диаметр	Кл.возраста	Гр.возраста	Бонитет	Тип леса ТЛУ	Полнота	Запас сырораст. леса, дес.кбм: Сумм: на 1 га	Запас сырораст. леса, дес.кбм: общий: на выдел	Кл. Запас на выделе, дес.кбм: то: по составляющ.	Запас на выделе, дес.кбм: вальные ости	Запас на выделе, дес.кбм: сухостоя	Запас на выделе, дес.кбм: ресурсн. стар.	Запас на выделе, дес.кбм: единичных дер.	Запас на выделе, дес.кбм: захламленный общий	Запас на выделе, дес.кбм: захламленный лик-вида	Хозяйственные мероприятия
1	2	3	4	5	6	7	8	9	10	11	12	13	14	15	16	17	18	19	20	21	22	23	24

По составляющим породам

С	218
Е	23
КЛ	20
Б	72
ОС	
ОЛЧ	86
ЛП	254
ИВД	2

Отметка об изменениях после лесоустройства

N выдела	Площадь выдела	Наименование выполненного мероприятия, иного воздействия; изменение кат. земли; хозяйства	Год провед. (возд.)	Объемные показатели мероприятия, га, м3	Подпись лица произведшего запись	N выдела	Площадь выдела	Наименование выполненного мероприятия, иного воздействия; изменение кат. земли; хозяйства	Год провед. (возд.)	Объемные показатели мероприятия, га, м3	Подпись лица произведшего запись

Алексеевский лесопарк Функциональная зона: Зона охраны историко-культурных объектов Квартал 41

N вы-де-ла	Пло-щадь, га	Состав.Подр.Подл.:Покров,почва, ре-льеф,особ.выд.Про-исхожд.Кат.земель:Хар.лесн. культур:Кадастров.оценка	Я:Р:У:С	Вы-со-та:Яр:ус:а	Эле-мент:ле-са	Воз:ра:ст	Вы-со-та	Ди:ам:ет:р	Кл.Гр.Бо:во:зр:ас:та	Кл.Гр.Бо:во:зр:ас:та	Кл.Гр.Бо:ни:те:т	Тип леса ТЛУ	Полн:ота:Сумм:а пл:сеч.	Запас сырораст. леса, дес.кбм: на 1 га	Запас сырораст. леса, дес.кбм: общий:на выдел	Запас сырораст. леса, дес.кбм: по соста:вляющ	Кл. Запас на выделе, дес.кбм: то:ва:рн:ос:ти	Кл. Запас на выделе, дес.кбм: су-хо-стоя:стар.	Кл. Запас на выделе, дес.кбм: ре-дин	Кл. Запас на выделе, дес.кбм: еди-нич-ных дер.	Кл. Запас на выделе, дес.кбм: захламлен.:общий	Кл. Запас на выделе, дес.кбм: захламлен.:лик-вида	Хозяйственные мероприятия
1	2	3	4	5	6	7	8	9	10	11	12	13	14	15	16	17	18	19	20	21	22	23	24
1	0.2	8С2Б	1	29	С	110	29	44	6	4	1	Сслм	0.6	30	5.4	4.3							
					Б	90	27	32				В2				1.1							
		подрост: 10Е (30) 4 м, 3 тыс.шт/га, благонадежный																					
		подлесок: Р, ЛЩ Средний																					
		Класс пожарной опасности 3																					
		Рекреационная х-ка: тип ландшафта Закрыт. гориз. сомкн, эстетическая оценка 1, рекреационная оценка Средняя, Повышенной устойчивости, проходимость Хорошая, просматриваемость Хорошая, регулирование рекреации не требуется																					
2	2.6	Болото																					
		Единичные деревья										-					2.6				2.6		
		5Б5ОЛЧ		12	Б	40	15	32						3						3.8			
					ОЛЧ	40	10	10												3.9			
		подлесок: КРЛ, ИВК Средний																					
		Класс пожарной опасности 5																					
		Болота: Низинное, Осоковое, мощность торфяного слоя 2 м																					
		Рекреационная х-ка: тип ландшафта Открытый с дерев., эстетическая оценка 3, рекреационная оценка Низкая, Средней устойчивости, проходимость Плохая, просматриваемость Хорошая, требуется строгий режим рекреации																					
		Особенности: Площадь заболочена, Провед.мер-тий хоз.нецелесообразно																					
3	2.4	10Б+ОС,ОЛЧ	1	12	Б	45	12	10	5	2	4	Прчб	0.6	7	17	17							
					ОС							С4											
					ОЛЧ																		
		подлесок: КРЛ, ИВК Средний																					
		Класс пожарной опасности 5																					
		Рекреационная х-ка: тип ландшафта Закрыт. гориз. сомкн, эстетическая оценка 2, рекреационная оценка Средняя, Устойчивые, проходимость Плохая, просматриваемость Плохая, требуется строгий режим рекреации																					
		Особенности: Полнота неравномерная																					
4	1.3	10Б+С,ОС	1	20	Б	65	20	24	7	3	3	Сдм	0.6	14	17.8	17.8							
					С			24				В4											
					ОС			24															
		подлесок: Р, КРЛ Средний																					
		Класс пожарной опасности 5																					
		Рекреационная х-ка: тип ландшафта П/открыт рав. разм., эстетическая оценка 2, рекреационная оценка Средняя, Устойчивые, проходимость Средняя, просматриваемость Средняя, треб. незначит. регулир. рекреации																					

Алексеевский лесопарк Функциональная зона: Зона охраны историко-культурных объектов Квартал 41

N выдела	Площадь, га	Состав. Покров, рельеф, исхожд. Хар.лесн. культур: Кадастров.оценка	Подр.	Подл.	Я:	Выс.	Элемент	Возр.	Выс.	Диам.	Кл.бон.	Гр.поч.	Бон.	Тип леса	Полнота	Запас сырораст. леса, дес.кбм: Сумм: на 1 га	Кл. Запас на выделе, дес.кбм: общий по выдел	Товарность: порода	Товарность: характер	Товарность: состояние	Товарность: динамика	Захламленность: общий	Захламленность: ликвидная	Хозяйственные мероприятия: вид
1	2	3	4	5		6	7	8	9	10	11	12		13	14	15	16	17	18	19	20	21	22	23	24
5	1.8	5С5Б+Е	1	23	С	70	23	36	4	2	1			Сслм	0.4	15	27.6	13.8							
					Б	70	23	32						В2				13.8							
					Е																				
		подлесок: БОЯ, БЗН, КРЛ, Р Средний																							
		Класс пожарной опасности 3																							
		Рекреационная х-ка: тип ландшафта П/открыт груп. разм., эстетическая оценка 2, рекреационная оценка Средняя, Устойчивые, проходимость Средняя, просматриваемость Средняя, треб. незначит. регулир. рекреации																							
6	2.4	10Б+С	1	24	Б	60	24	2	6	2	1			Сслм	0.6	19	45.8	45.8							
					С									В2											
		10Е	2	14	Е	40	14	14							0.3	6	14.5	14.5							
		подрост: 10Е (15) 2 м, 2 тыс.шт/га, благонадежный																							
		подлесок: Р, КРЛ Средний																							
		Класс пожарной опасности 4																							
		Краснокнижные растения: Ландыш майский																							
		Рекреационная х-ка: тип ландшафта Закрыт. вертик.сомкн, эстетическая оценка 2, рекреационная оценка Средняя, Устойчивые, проходимость Средняя, просматриваемость Средняя, треб. незначит. регулир. рекреации																							
7	1.1	10С+Б	1	22	С	61	22	24	3	2	1			Сслм	0.8	28	31.9	31.9					0.6		Проходн.1 оч.
					Б			24						В2											20%
		подлесок: Р Густой																							
		Класс пожарной опасности 3																							
		Краснокнижные растения: Ландыш майский																							
		Рекреационная х-ка: тип ландшафта Закрыт. гориз. сомкн, эстетическая оценка 1, рекреационная оценка Высокая, Повышенной устойчивости, проходимость Средняя, просматриваемость Средняя, треб. незначит. регулир. рекреации																							
8	1.3	10Б+С	1	24	Б	60	24	24	6	2	1			Сслм	0.7	22	28.8	28.8							
					С									В2											
		Класс пожарной опасности 4																							
		Рекреационная х-ка: тип ландшафта Закрыт. вертик.сомкн, эстетическая оценка 2, рекреационная оценка Средняя, Устойчивые, проходимость Средняя, просматриваемость Средняя, треб. незначит. регулир. рекреации																							

Алексеевский лесопарк Функциональная зона: Зона охраны историко-культурных объектов Квартал 41

N выд.	Площадь, га	Состав. Подр. Подл. Покров, почва, рельеф, особ. выд. Исхожд. Кат. земель: Хар. лесн. культур: Кадастров. оценка	Ярус	Возраст	Элемент	Высота	Диаметр	Кл. бон.	Тип леса	Полнота	Запас сырораст. леса, дес. кбм: Сумм. на 1 га	Кл. Запас на выделе, дес. кбм: общий	Хозяйственные мероприятия: по сост. насажд.	по рн. хоз.	единич. захламлен.	единич. лик.	Хозяйственные мероприятия: вида
1	2	3	4	5	6	7	8	9	10	11	12	13	14	15	16	17	18	19	20	21	22	23	24
9	0.4	10Б+ОС,ОЛЧ	1	14	Б	45	14	12	5	2	3	Прчб	0.6	9	3.7	3.7							
					ОС							С4											
					ОЛЧ																		
		Класс пожарной опасности 5																					
		Рекреационная х-ка: тип ландшафта Закрыт. гориз. сомкн, эстетическая оценка 2, рекреационная оценка Средняя, Устойчивые, проходимость Плохая, просматриваемость Плохая, требуется строгий режим рекреации																					
10	0.6	10Б+ОС	1	14	Б	45	14	16	5	2	3	Епрч	0.6	9	5.2	5.2							
					ОС			16				С4											
		подлесок: ТЛН Средний																					
		Класс пожарной опасности 5																					
		Рекреационная х-ка: тип ландшафта П/открыт рав. разм., эстетическая оценка 2, рекреационная оценка Средняя, Устойчивые, проходимость Хорошая, просматриваемость Хорошая, регулирование рекреации не требуется																					
11	0.5	8Б2С+Е	1	12	Б	20	12	8	2	1	1	Еслш	0.7	8	4.1	3.3							
					С							С2				0.8							
					Е																		
		Класс пожарной опасности 4																					
		Рекреационная х-ка: тип ландшафта Закрыт. гориз. сомкн, эстетическая оценка 1, рекреационная оценка Высокая, Повышенной устойчивости, проходимость Хорошая, просматриваемость Хорошая, треб. незначит. регулир. рекреации																					
13	0.4	9ОЛЧ1ИВД	1	4	ОЛЧ	10	4	2	1	1	1	Прчб	0.8	2	0.9	0.8							
					ИВД							С4				0.1							
		Класс пожарной опасности 5																					
		Лесосека: номер 3, год рубки 3, номер лесосеки 2, номер квартала 2, номер лесничества 2, номер лесосеки 2, номер квартала 1																					
14	21.3	7С2Е1ЛП	1	32	С	190	32	52	10	4	1	Счрм	0.6	36	767.9	537.5							
					Е	130	31	44				В3				153.6							
					ЛП	130	31	40								76.8							
		7ЛП3Б	2	22	ЛП	70	22	24					0.3	13	277.3	194.1							
					Б	70	23	24								83.2							
		подлесок: Р, КРЛ, ЛЩ Средний																					
		Класс пожарной опасности 4																					
		Рекреационная х-ка: тип ландшафта Закрыт. вертик.сомкн, эстетическая оценка 1, рекреационная оценка Высокая, Повышенной устойчивости, проходимость Хорошая, просматриваемость Средняя, треб. незначит. регулир. рекреации																					

Алексеевский лесопарк — Функциональная зона: Зона охраны историко-культурных объектов — Квартал 41

N выдела	Площадь, га	Состав. Покров, рельеф, исходжд. Хар.лесн. культур: Кадастров.оценка	Ярус	Возраст	Элемент леса	Высота, м	Диаметр, см	Кл.бонитета	Гр.возр.	Бонитет	Тип леса	Полнота	Запас сырораст. леса, дес.кбм: Сумм. на 1 га	Кл. Запас на выделе, дес.кбм: общий на выдел	по сост.	рн:хо- ос:стоя- вляющ:ти:	еди- нич- ных дер.	Захламлен.: общий	лик- вида	Хозяйственные мероприятия
1	2	3	4	5	6	7	8	9	10	11	12	13	14	15	16	17	18	19	20	21	22	23	24
15	3.4	7С2Е1ЛП+Б	1	32	С	170	32	52	9	4	1	Сдм	0.4	24	80.9	56.6							
					Е							В4				16.2							
					ЛП											8.1							
					Б																		
		8ЛП2Е	2	23	ЛП	60	23	24					0.3	13	43.8	35							
					Е	60	21	24								8.8							
		подлесок: КРЛ, ЛЩ Средний Класс пожарной опасности 4 Рекреационная х-ка: тип ландшафта Закрыт. вертик.сомкн, эстетическая оценка 1, рекреационная оценка Высокая, Повышенной устойчивости, проходимость Средняя, просматриваемость Средняя, треб. незначит. регулир. рекреации																					
16	0.9	8С2Е	1	33	С	190	33	52	10	4	1	Сдм	0.6	38	35.3	28.2							
					Е			48				В4				7.1							
		10Е	2	24	Е	80	24	28					0.3	14	13	13							
		подлесок: ЛЩ Средний Класс пожарной опасности 4 Рекреационная х-ка: тип ландшафта Закрыт. вертик.сомкн, эстетическая оценка 1, рекреационная оценка Высокая, Повышенной устойчивости, проходимость Хорошая, просматриваемость Хорошая, треб. незначит. регулир. рекреации																					
19	0.1	Тропа -																					
		Класс пожарной опасности 5 Земли линейного протяжения: ширина 1.0 м, протяженность 0.69 км																					
20	0.2	Канава мелиоратив. -																					
		Класс пожарной опасности 5 Земли линейного протяжения: ширина 2.0 м, протяженность 0.86 км																					

N выдела	Площадь, га	Состав.Подр.Подл.:Покров,почва,рельеф,особ.выд.Хар.лесн. культур:Кадастров.оценка	Я:Пространственное положение:Ярус:Класс возраста:Тип леса:Категория защитности	Вы-дел-яющ.	Элемент леса	Возраст	Вы-сота	Диаметр	Кл.бон.	Гр.поч.	Бонитет	Тип леса	Полнота	Запас сырораст. леса, дес.кбм: Сумм: на 1 га пл: сеч.:	Кл. Запас на выделе, дес.кбм: общий	по составляющим породам	Запас на выделе, дес.кбм: по сортиментам	Хозяйственные мероприятия: общий вид	Захламленность: ликвидная	Захламленность: дрова
1	2	3	4	5	6	7	8	9	10	11	12	13	14	15	16	17	18	19	20	21
21	0.4	Просеки квартальные		-																
		Класс пожарной опасности 5 Земли линейного протяжения: ширина 4.0 м, протяженность 1.13 км																		
22	0.1	Границы окружные		-																
		Класс пожарной опасности 5 Земли линейного протяжения: ширина 2.0 м, протяженность 0.37 км																		
23	0.7	Дорога автом.грунтовая		-																
		Класс пожарной опасности 5 Земли линейного протяжения: ширина 4.0 м, протяженность 1.70 км																		
24	0.1	Дорога автом.грунтовая		-																
		Класс пожарной опасности 5 Земли линейного протяжения: ширина 4.0 м, протяженность 0.30 км																		
	42.2	Итого по категории По составляющим породам													1421	С 673 Е 213 Б 220 ОС ОЛЧ 1 ЛП 314 ИВД	3	8	3	

Алексеевский лесопарк Функциональная зона: Хозяйственная зона Квартал 41

N выдела	Площадь, га	Состав.Подр.Подл.Покров,почва, рельеф,особ.выд.Про исхожд.Кат.земель Хар.лесн. культур Кадастров.оценка	Я Р У С	Высота Яруса	Элемент леса	Возраст	Высота	Диаметр	Кл.Гр.Бонит	Кл.Гр.Бонит	Тип леса ТЛУ	Полнота Сумма пл. сеч.	Запас сырораст. леса, дес.кбм на 1 га	Запас сырораст. леса, дес.кбм общий на выдел	Запас сырораст. леса, дес.кбм по составляющ	Кл. Запас на выделе, дес.кбм: то: варн: ос: ти	Кл. Запас на выделе, дес.кбм: сухостоя: стар.	Кл. Запас на выделе, дес.кбм: ре- дин	Кл. Запас на выделе, дес.кбм: единичных дер.	Кл. Запас на выделе, дес.кбм: захламлен. общий	Кл. Запас на выделе, дес.кбм: захламлен. лик-вида	Хозяйственные мероприятия
1	2	3	4	5	6	7	8	9	10	11	12	13	14	15	16	17	18	19	20	21	22	23	24
12	4.7	9С1Б+Е	1	24	С	90	24	36	5	3	2	Счрм	0.7	27	126.6	113.9							
					Б	75	24	32				В3				12.7							
					Е																		

подрост: 8Е2Д (15) 1 м, 0.3 тыс.шт/га, благонадежный
подлесок: БРК, КРЛ, ЛЩ Средний
Класс пожарной опасности 4
Рекреационная х-ка: тип ландшафта Закрыт. гориз. сомкн, эстетическая оценка 1, рекреационная оценка Высокая, Повышенной устойчивости, проходимость Средняя, просматриваемость Средняя, треб. незначит. регулир. рекреации

17 1.4 Газопровод

-

Класс пожарной опасности 5
Земли линейного протяжения: ширина 30 м, Культуры плантационные

18 3.4 -

Класс пожарной опасности 3

Итого по категории

9.5 127

По составляющим породам

С	114
Е	
Б	13

Итого по кварталу

51.7 1547 3 8 3

По составляющим породам

С	787
Е	213
Б	232
ОС	
ОЛЧ	1
ЛП	314
ИВД	

Отметка об изменениях после лесоустройства

N выдела	Площадь выдела	Наименование выполненного мероприятия, иного воздействия; изменение категории земли; хозяйства	Год проведения (возобновления)	Объемные показатели мероприятия, га, м3	Подпись лица произведшего запись	N выдела	Площадь выдела	Наименование выполненного мероприятия, иного воздействия; изменение категории земли; хозяйства	Год проведения (возобновления)	Объемные показатели мероприятия, га, м3	Подпись лица произведшего запись

Алексеевский лесопарк | Функциональная зона: Особо охраняемая зона | Квартал 42

N выдела	Площадь, га	Состав. Покров, рельеф, исходный Кат. земель, Хар. лесн. культур, Кадастров. оценка	Подр.	Подл.	Я	Вы-сота	Элемент	Воз-раст	Вы-сота	Ди-ам	Кл. бо-ни	Гр. во-ст	Тип леса ТЛУ	Полнота	Запас сырораст. леса, дес.кбм: Сумм на 1 га пл сеч.:	Кл. Запас на выделе, дес.кбм: общий	по составляющим породам	Кл. то: рн	Кл. то: хоз	Кл. то: ед	Захламленность: общий	Захламленность: лик	Хозяйственные мероприятия: вида
1	2	3	4	5	6	7	8	9	10	11	12	13	14	15	16	17	18	19	20	21	22	23	24
15	0.5	Дорога автом.иск.покр.																					
														-									
		Класс пожарной опасности 5																					
		Земли линейного протяжения: ширина 10.0 м, протяженность 0.53 км																					
16	0.1	Тропа																					
														-									
		Класс пожарной опасности 5																					
		Земли линейного протяжения: ширина 1.0 м, протяженность 1.54 км																					
17	0.4	Просеки квартальные																					
														-									
		Класс пожарной опасности 5																					
		Земли линейного протяжения: ширина 4.0 м, протяженность 1.19 км																					
18	0.2	Границы окружные																					
														-									
		Класс пожарной опасности 5																					
		Земли линейного протяжения: ширина 2.0 м, протяженность 1.13 км																					
19	0.5	Дорога автом.грунтовая																					
														-									
		Класс пожарной опасности 5																					
		Земли линейного протяжения: ширина 4.0 м, протяженность 1.42 км																					
		Итого по категории																					
	1.8																						
		По составляющим породам																					

Алексеевский лесопарк — Функциональная зона: Рекреационная зона — Квартал 42

N выдела	Площадь, га	Состав. Покров, почва, рельеф, особ. выд. Хар. лесн. культур. Кадастров. оценка	Ярус	Высота, м	Элемент леса	Возраст, лет	Высота, м	Диаметр, см	Кл. бонитета	Гр. возобновления	Тип возобновления	Тип леса	Полнота	Запас сырораст. леса, дес.кбм: Сумм. на 1 га	Кл. Запас на выделе, дес.кбм: общий на выдел	по сост.	рн:хо- ствующ	ди- стар.	Захламленность: общий	лик- дер.	Хозяйственные мероприятия: вида
1	2	3	4	5	6	7	8	9	10	11	12	13	14	15	16	17	18	19	20	21	22
3	7.9	7С2Е1ЛП+КЛ,Б,В	1	32	С	180	32	52	9	4	1	Сслм	0.5	30	238.2	166.8					
					Е	120	32	48				В2				47.6					
					ЛП	120		44								23.8					
					КЛ																
					Б																
					В																
		5КЛ5ЛП	2	20	КЛ	60	20	16					0.3	8	63.5	31.8					
					ЛП			16								31.7					
		Класс пожарной опасности 3																			
		Краснокнижные растения: Ландыш майский																			
		Рекреационная х-ка: тип ландшафта Закрыт. вертик.сомкн, эстетическая оценка 1, рекреационная оценка Высокая, Повышенной устойчивости, проходимость Средняя, просматриваемость Средняя, треб. незначит. регулир. рекреации																			
4	0.8	10КЛ	1	22	КЛ	60	22	28	6	2	2	Сслм	0.5	16	13.1	13.1					Расчистка площ.
												В2									
		Единичные деревья																			
		7С1Е1Б1ЛП		28	С	170	29	52					0.1	5		2.9					
					Е	80	27	44								0.4					
					Б	80	27	40								0.4					
					ЛП	80	27	44								0.4					
		Класс пожарной опасности 3																			
		Краснокнижные растения: Ландыш майский																			
		Рекреационная х-ка: тип ландшафта П/открыт груп. разм., эстетическая оценка 2, рекреационная оценка Средняя, Устойчивые, проходимость Хорошая, просматриваемость Хорошая, регулирование рекреации не требуется																			
		Особенности: Загрязнение бытов.отходами																			

Алексеевский лесопарк — Функциональная зона: Рекреационная зона — Квартал 42

N выдела	Площадь, га	Состав. Покров, почва, рельеф, особ. выд. Исхожд. Кат. земель: Хар. лесн. культур: Кадастров. оценка	Ярус	Элемент леса	Возраст	Высота	Диаметр	Класс бонитета	Тип леса	Полнота	Запас сырораст. Сумм: на 1 га	Кл. Запас на выделе, дес.кбм: общий	по ТО	Запас на выделе, дес.кбм: хозяйственные: вакхамлен.	сухие	ред.	единичн.	нич.	общий	Хозяйственные мероприятия: лик.	вида
1	2	3	4	5	6	7	8	9	10	11	12	13	14	15	16	17	18	19	20	21	22	23	24
8	0.1	Насаждение погибшее	С							2	Сслм								0.4		0.4		Выбор.санрубка
		Погибшее насаждение																					Лес.культуры
		10Е		24	Е	90	24	32			В2			0.4	0.4				5				
		Единичные деревья																					
		10С		28	С	90	28	32					3								0.2		
		подлесок: Р, БЗН Средний																					
		Класс пожарной опасности 1																					
		Повреждения насаждения: Энтомовредители, Ель, Типограф, Сильная поврежденность																					
		Рекреационная х-ка: тип ландшафта Открытый с дерев., эстетическая оценка 3, рекреационная оценка Низкая, Средней устойчивости, проходимость Плохая, просматриваемость Средняя, рекреация не допускается																					
9	0.8	Культуры лесные																					
		8С2Е		1	30	С	110	30	48	6	4	1	Ечрш	0.6	32	25.3	20.2						
						Е		28	40				С3				5.1						
		подлесок: ЧР Редкий																					
		Класс пожарной опасности 4																					
		Культуры: год создания л/к 1908, состояние Погибшие																					
		Рекреационная х-ка: тип ландшафта Закрыт. гориз. сомкн, эстетическая оценка 1, рекреационная оценка Высокая, Повышенной устойчивости, проходимость Хорошая, просматриваемость Хорошая, треб. незначит. регулир. рекреации																					
		Особенности: В выделе ветровал																					
10	2.0	6С3Б1ЛП+Е		1	32	С	160	32	52	8	4	1	Сслм	0.5	30	61.5	36.9		1		1		
						Б	110	31	28				В2				18.4						
						ЛП	110	31	44								6.2						
						Е																	
		4Б3ЛП3КЛ		2	17	Б	55	17	14					0.3	6	12.3	4.9						
						ЛП											3.7						
						КЛ											3.7						
		Класс пожарной опасности 3																					
		Рекреационная х-ка: тип ландшафта Закрыт. вертик.сомкн, эстетическая оценка 2, рекреационная оценка Высокая, Повышенной устойчивости, проходимость Средняя, просматриваемость Средняя, треб. незначит. регулир. рекреации																					

Алексеевский лесопарк Функциональная зона: Рекреационная зона Квартал 42

N выдела	Площадь, га	Состав.Подр.Подл.Покров,почва, рельеф,особ.выд.Происхожд.Кат.земель:Хар.лесн. культур:Кадастров.оценка	Я:Р:У:С	Высота:Яруса	Элемент:леса	Возраст	Высота	Диаметр	Кл.возраста	Гр.возраста	Бонитет	Тип леса ТЛУ	Полнота:Сумма пл. сеч.	Запас сырораст. леса, дес.кбм:на 1 га	Запас сырораст. леса, дес.кбм:общий:на выдел	Запас сырораст. леса, дес.кбм:по составляющ.	Кл. Запас на выделе, дес.кбм:товарн:ос:ти	Кл. Запас на выделе, дес.кбм:сухостоя:стар.	Кл. Запас на выделе, дес.кбм:ре-дин	Кл. Запас на выделе, дес.кбм:единичных:дер.	Кл. Запас на выделе, дес.кбм:захламлен.:общий	Кл. Запас на выделе, дес.кбм:захламлен.:лик-вида	Хозяйственные мероприятия
1	2	3	4	5	6	7	8	9	10	11	12	13	14	15	16	17	18	19	20	21	22	23	24
11	0.4	6Б2ЛП1С1КЛ+ОС+Е	1	23	Б	70	23	28	7	3	2	Ечрш	0.5	14	6.2	3.8							
					ЛП		20	16				С3				1.2							
					С	90	24	36								0.6							
					КЛ											0.6							
					ОС																		
					Е																		

подлесок: Ж,ЧР Редкий
Класс пожарной опасности 4
Рекреационная х-ка: тип ландшафта П/открыт рав. разм., эстетическая оценка 2, рекреационная оценка Средняя, Устойчивые, проходимость Хорошая, просматриваемость Хорошая, треб. незначит. регулир. рекреации

Итого по категории

	12.1														420			1		4	1		

По составляющим породам

С	224
Е	53
В	
КЛ	49
Б	27
ОС	
ЛП	67

Алексеевский лесопарк Функциональная зона: Зона охраны историко-культурных объектов Квартал 42

N выдела	Площадь, га	Состав. Покров, почва, рельеф, особ. выд. Исхожд. Кат. земель: Хар. лесн. культур: Кадастров. оценка	Ярус	Возраст	Элемент леса	Высота	Диаметр	Кл. бонитета	Тип леса	Полнота	Запас сырораст. леса, дес.кбм: Сумм. на 1 га	Кл. Запас на выделе, дес.кбм: общий	по породам	Хозяйственные мероприятия: захламленность	единичных	лик.	вида
1	0.3	10ОЛЧ+Б,С	1	23	ОЛЧ	75	23	24	8 4 2	Прчб	0.6	21	5.5	5.5			
					Б			24		С5							
					С			24									
		подлесок: КРЛ Средний															
		Класс пожарной опасности 5															
		Рекреационная х-ка: тип ландшафта Закрыт. гориз. сомкн, эстетическая оценка 2, рекреационная оценка Средняя, Устойчивые, проходимость Средняя, просматриваемость Средняя, регулирование рекреации не требуется															
		Особенности: Площадь заболочена, Состав неоднородный															
2	16.2	7С1В2ЛП+С	1	32	С	160	32	52	8 4 1	Сслм	0.6	36	583.9	408.7			
					В	120	31	40		В2				58.4			
					ЛП	120	31	40						116.8			
					С	220	31	64									
		4ЛП3Е3КЛ	2	20	ЛП	50	20	20			0.3	10	162.2	64.8			
					Е									48.7			
					КЛ									48.7			
		подлесок: ЧР, ЛЩ, Р Средний															
		Класс пожарной опасности 3															
		Краснокнижные растения: Ландыш майский															
		Рекреационная х-ка: тип ландшафта Закрыт. вертик.сомкн, эстетическая оценка 2, рекреационная оценка Средняя, Устойчивые, проходимость Средняя, просматриваемость Средняя, регулирование рекреации не требуется															
		Особенности: Состав неоднородный															
5	4.3	9С1Е	1	32	С	190	32	48	10 4 1	Счрм	0.6	37	158.7	142.8			
					Е		32	36		В3				15.9			
		8ЛП2Е	2	20	ЛП	60	20	24			0.3	10	42.9	34.3			
					Е	60	18	24						8.6			
		Класс пожарной опасности 4															
		Рекреационная х-ка: тип ландшафта Закрыт. вертик.сомкн, эстетическая оценка 1, рекреационная оценка Высокая, Повышенной устойчивости, проходимость Средняя, просматриваемость Средняя, регулирование рекреации не требуется															

Алексеевский лесопарк — Функциональная зона: Зона охраны историко-культурных объектов — Квартал 42

N выд.	Площадь, га	Состав. Покров, рельеф, исходн. Хар. лесн. культур. Кадастров. оценка	Подр.	Подл.	Ярус	Высота, м	Элемент леса	Возраст, лет	Вырастание, см	Диаметр, см	Класс бонитета	Тип леса	Полнота	Запас сырораст. леса, дес.кбм: Сумм. на 1 га пл. сеч.:	Кл. Запас на выделе, дес.кбм: общий	по составл.	на выдел.	сырораст.	стоящ.	дин. стар.	Хозяйственные мероприятия: общий	лик.	нич.	захламлен.	вида	Лесные культуры
1	2	3	4	5	6	7	8	9	10	11	12	13	14	15	16	17	18	19	20	21	22	23	24			
6	0.4	Редина естественная Единичные деревья 9Б1ОС+Е			С Б ОС Е	22		50 20 24	22 20 24	28 24	1А	Сслм В2	0.2													
		подлесок: КРЛ, МЛ, ЛЩ Средний Класс пожарной опасности 3 Краснокнижные растения: Ландыш майский Рекреационная х-ка: тип ландшафта Открытый-редина, эстетическая оценка 2, рекреационная оценка Средняя, Устойчивые, проходимость Средняя, просматриваемость Средняя, треб. незначит. регулир. рекреации																							
7	1.5	9С1Е+Б	1	32	С Е Б			190 150 100	32	52	10	4 1 Счрм В3	0.4	24	35	31.5 3.5										
		10ЛП	2	22	ЛП			70	22	24			0.4	16	23.4	23.4										
		подлесок: ЛЩ, КРЛ Средний Класс пожарной опасности 4 Рекреационная х-ка: тип ландшафта Закрыт. вертик.сомкн, эстетическая оценка 1, рекреационная оценка Высокая, Повышенной устойчивости, проходимость Средняя, просматриваемость Средняя, регулирование рекреации не требуется																							
12	0.3	Болото										-														
		подлесок: ТЛН Густой Класс пожарной опасности 5 Болота: Низинное, Осоковое, Ива козья, % зарастания 80																							

Алексеевский лесопарк Функциональная зона: Зона охраны историко-культурных объектов Квартал 42

N выдела	Площадь, га	Состав. Покров, рельеф, исходжд. Хар. лесн. культур. Кадастров. оценка	Подр. почва, особ. Кат. земель	Подл. Выд. Кат.	Я: Р: У: С:	Вы-сота	Элемент леса	Возр.	Вы-сота	Диам.	Кл. бон.	Гр. тех.	Бон.	Тип леса ТЛУ	Полнота	Запас сырораст. леса, дес.кбм: Сумм. на 1 га пл. сеч.:	Кл. Запас на выделе, дес.кбм: общий	по составляющим породам	Запас на 1 га: общий	Хозяйственные мероприятия: захламленность	единичных деревьев	лик-видов
1	2	3	4	5	6	7	8	9	10	11	12	13	14	15	16	17	18	19	20	21	22	23
13	0.4	Культуры лесные																				
		10Б+ЛП		1	20	Б ЛП	45	20	20	5	2	1	Сслм В2		0.7	17	6.8	6.8				
		подлесок: Р Средний																				
		Класс пожарной опасности 4																				
		Культуры: год создания л/к 1973, состояние Хорошие																				
		Рекреационная х-ка: тип ландшафта Закрыт. гориз. сомкн, эстетическая оценка 2, рекреационная оценка Средняя, Устойчивые, проходимость Средняя, просматриваемость Средняя, треб. незначит. регулир. рекреации																				
		Итого по категории																				
	23.3																	1019				
		По составляющим породам																				
																			С	583		
																			Е	77		
																			В	58		
																			КЛ	49		
																			Б	7		
																			ОЛЧ	6		
																			ЛП	239		

Алексеевский лесопарк | Функциональная зона: Хозяйственная зона | Квартал 42

N выдела	Площадь, га	Состав. Покров, Рельеф, Кадастров. оценка	Подр. почва, особ. Хар.	Подл. Прод. Сомкн.	Я: Р: У: С:	Выдел	Элемент леса	Возраст	Вы- сота	Ди- ам.	Кл. бон.	Гр. тех.	Бо- ни-	Тип леса ТЛУ	Полнота	Запас сырораст. леса, дес.кбм: Сумм: на 1 га пл: га	Кл. то: общий	Запас на выделе, дес.кбм: по составляющим породам	Кл. рн:	Кл. хо-	Запас на выделе, дес.кбм: Хозяйственные мероприятия: еди- нич- ных	Захламлен. общий	Захламлен. лик- вида	Захламлен. мероприятия
1	2	3	4	5	6	7	8	9	10	11	12	13	14	15	16	17	18	19	20	21	22	23	24	
14	2.3	Газопровод														-								
		Класс пожарной опасности 5 Земли линейного протяжения: ширина 30 м, Культуры плантационные																						
		Итого по категории																						
	2.3																							
		По составляющим породам																						
		Итого по кварталу																						
	39.6															1439		1		4	1			
		По составляющим породам																						
																	С	808						
																	Е	129						
																	В	58						
																	КЛ	98						
																	Б	34						
																	ОС							
																	ОЛЧ	6						
																	ЛП	306						

Отметка об изменениях после лесоустройства

N выдела	Площадь выдела	Наименование выполненного мероприятия, иного воздействия; изменение кат. земли; хозяйства	Год проведения (возд.)	Объемные показатели мероприятия, га, м3	Подпись лица произведшего запись	N выдела	Площадь выдела	Наименование выполненного мероприятия, иного воздействия; изменение кат. земли; хозяйства	Год проведения (возд.)	Объемные показатели мероприятия, га, м3	Подпись лица произведшего запись

Алексеевский лесопарк Функциональная зона: Рекреационная зона Квартал 43

N выдела	Площадь, га	Состав.Подр.Подл.Покров,почва, рельеф,особ.выд.Происхожд.Кат.земель Хар.лесн. культур Кадастров.оценка	Я Р У С	Высота Яруса	Элемент леса	Возраст	Высота	Диаметр	Кл.возраста	Гр.возраста	Бонитет	Тип леса ТЛУ	Полнота	Запас сырораст. леса, дес.кбм			Кл. Запас на выделе, дес.кбм						Хозяйственные мероприятия
													Сумма пл. сеч.	на 1 га	общий на выдел	по соста вляющ	ва рн ос ти	су хо стоя стар.	ре дин	еди нич ных дер.	захламлен. общий	лик вида	
1	2	3	4	5	6	7	8	9	10	11	12	13	14	15	16	17	18	19	20	21	22	23	24
1	3.1	6Д2Б2Е+КЛ,ЛП,Е	1	25	Д	120	24	48	6	3	3	Дслш	0.7	27	83.4	50					3.1		
					Б	70	27	28				С2				16.7							
					Е	120	27	40								16.7							
					КЛ	50																	
					ЛП	50																	
					Е	50																	

подрост: 5Д5Е (10) 2 м, 1 тыс.шт/га, благонадежный
Класс пожарной опасности 3
Краснокнижные растения: Ландыш майский, Купальница европейская
Рекреационная х-ка: тип ландшафта Закрыт. гориз. сомкн, эстетическая оценка 3, рекреационная оценка Низкая, Устойчивые, проходимость Средняя, просматриваемость Средняя, треб. незначит. регулир. рекреации
Особенности: Размещение подроста груп., Состав неоднородный, Насаждение разновозрастное, Полнота неравномерная

2	0.8	5Е3Е1Б1Д	1	24	Е	120	27	40	6	4	2	Еслш	0.6	29	23.2	11.6					0.4		
					Е	70	21	24				С2				7							
					Б		23	24								2.3							
					Д	100	22	36								2.3							

подрост: 10Е (20) 3 м, 2 тыс.шт/га, благонадежный
подлесок: ЛЩ, Р, Ж, БЗН Средний
Класс пожарной опасности 3
Краснокнижные растения: Ландыш майский
Рекреационная х-ка: тип ландшафта Закрыт. вертик.сомкн, эстетическая оценка 1, рекреационная оценка Высокая, Устойчивые, проходимость Средняя, просматриваемость Средняя, регулирование рекреации не требуется
Особенности: Размещение подроста груп., Полнота неравномерная, Состав неоднородный

Алексеевский лесопарк — Функциональная зона: Рекреационная зона — Квартал 43

N выдела	Площадь, га	Состав. Покров, рельеф, Кадастров. Подр. почва, особ. Хар. Подл. Кат. Я:Вы- Р:со- У:та С:Яр :ус :а	Элемент	Возраст	Высота	Диаметр	Кл. сомкн.	Гр. запас.	Бонитет	Тип леса ТЛУ	Полнота	Запас сырораст. леса, дес.кбм: Сумм. на 1 га	Кл. Запас на выделе, дес.кбм: общий	по составляющ.	Хозяйственные мероприятия: сырорастущие стоя.	сухостой дин.	захламленность: общий	лик.	Хозяйственные мероприятия: вид
3	1.1	3Б3ЛП3КЛ1Е+ОС	Б	10	3	4	1	1	3	Еслш С2	0.7	1	1.1	0.3	0.5		1.1		
			ЛП											0.3					
			КЛ											0.4					
			Е	15										0.1					
			ОС	5															
		Единичные деревья																	
		8ОС2Е+Д,Б			25	ОС	75	25	32			0.5			0.4				
			Е	110		32									0.1				
			Д			32													
			Б			32													
		подрост: 10Е (5) 1 м, 0.5 тыс.шт/га, благонадежный																	
		подлесок: ЛЩ, Ж, БОЯ Густой																	
		Класс пожарной опасности 4																	
		Краснокнижные растения: Незабудка лесная																	
		Рекреационная х-ка: тип ландшафта Закрыт. вертик.сомкн, эстетическая оценка 3, рекреационная оценка Низкая, Устойчивые, проходимость Плохая, просматриваемость Плохая, треб. незначит. регулир. рекреации																	
		Особенности: Полнота неравномерная, Размещение подроста груп., Насаждение разновозрастное, Состав неоднородный																	
4	4.7	5Е3Е1ОС1Б+Д	Е	70	23	36	4	2	1	Еслш С2	0.7	35	164.2	82.1	2.3		9.4		Выбор.санрубка
			Е	110	27	36								49.3					
			ОС	70	26	36								16.4					
			Б		27	36								16.4					
			Д	110	24	36													
		подрост: 10Е (20) 3 м, 1 тыс.шт/га, благонадежный																	
		подлесок: ЛЩ, Р, Ж, МЛ Средний																	
		Класс пожарной опасности 3																	
		Краснокнижные растения: Незабудка лесная, Ландыш майский																	
		Рекреационная х-ка: тип ландшафта Закрыт. гориз. сомкн, эстетическая оценка 3, рекреационная оценка Низкая, Устойчивые, проходимость Средняя, просматриваемость Средняя, регулирование рекреации не требуется																	
		Особенности: Состав неоднородный, Полнота неравномерная, Насаждение разновозрастное, Размещение подроста груп.																	

Алексеевский лесопарк — Функциональная зона: Рекреационная зона — Квартал 43

N выдела	Площадь, га	Состав. Покров, рельеф, исходжд. Хар.лесн. культур: Кадастров.оценка	Подр. почва, особ.выд. Кат.земель:	Подл.: ре-: со-: та : ус : а	Яр	Элемент	Возраст	Высота	Диаметр	Кл.Бон.	Гр.возр.	Бон.	Тип леса ТЛУ	Полнота	Запас сырораст. леса, дес.кбм: Сумм: на 1 га	Кл. Запас на выделе, дес.кбм: общий: на выдел	по составляющ	Запасрн:хо- ди- ти	Запасре- сто- яние	единич- ных дер.	Захламлен.: общий	лик- вида	Хозяйственные мероприятия
1	2	3	4	5		6	7	8	9	10	11	12	13	14	15	16	17	18	19	20	21	22	23	24
5	3.5	8Б2Д+Е,С	1	23		Б	60	23	24	6	2	2	Еслш	0.8	24	85.2	68.2						3.5	
						Д	130	24	56				С2				17							
						Е			56															
						С			56															
		6Д2ЛП2Е	2	13		Д	40	12	10					0.3	4	14.2	8.6							
						ЛП		15	12								2.8							
						Е		14	12								2.8							
		подрост: 10Д (10) 1.5 м, 0.5 тыс.шт/га, благонадежный																						
		подлесок: ЛЩ, Р, ЧР, Ж Средний																						
		Класс пожарной опасности 4																						
		Краснокнижные растения: Ландыш майский, Незабудка лесная																						
		Рекреационная х-ка: тип ландшафта Закрыт. вертик.сомкн, эстетическая оценка 1, рекреационная оценка Высокая, Устойчивые, проходимость Хорошая, просматриваемость Средняя, регулирование рекреации не требуется																						
		Особенности: Состав неоднородный, Полнота неравномерная, Насаждение разновозрастное, Размещение подроста груп.																						
6	0.4	5ОС3Б1Д1Е	1	22		ОС	80	24	36	8	4	2	Еслш	0.5	16	5.8	2.9						0.18	
						Б		25	40				С2				1.7							
						Д	45	12	14								0.6							
						Е											0.6							
		10Е+Д	2	12		Е	45	12	10					0.4	7	2.5	2.5							
						Д																		
		подрост: 10Е (10) 2 м, 5 тыс.шт/га, благонадежный																						
		подлесок: Р, Ж, ЯБ Редкий																						
		Класс пожарной опасности 4																						
		Краснокнижные растения: Незабудка лесная, Ландыш майский																						
		Рекреационная х-ка: тип ландшафта Закрыт. вертик.сомкн, эстетическая оценка 2, рекреационная оценка Средняя, Устойчивые, проходимость Хорошая, просматриваемость Хорошая, треб. незначит. регулир. рекреации																						
		Особенности: Состав неоднородный, Полнота неравномерная, Насаждение разновозрастное, Размещение подроста груп.																						

Алексеевский лесопарк — Функциональная зона: Рекреационная зона — Квартал 43

N выд.	Площадь, га	Состав. Покров, исхожд. Хар.лесн. Кадастров.оценка	Подр. почва, рельеф, культур:	Подл. ре-ф, особ.выд.	Я:Выс-та	Элемент	Возр	Выс	Диам	Кл.сом	Гр.вод	Бон	Тип леса	Полн ота	Запас сырораст. леса, дес.кбм: Сумм на 1 га	Кл. Запас на выделе, дес.кбм: общий по выдел	Запас на выделе, дес.кбм: порн:хоз. вляющ:ти	Запас на выделе, дес.кбм: сухостоя	Запас на выделе, дес.кбм: редин:ных	Захламленность: общий	Захламленность: лик-вида	Хозяйственные мероприятия
1	2	3	4	5	6	7	8	9	10	11	12	13	14	15	16	17	18	19	20	21	22	23	24
7	1.4	8Е1Б1Д+ОС	1	21	Е	60	20	24	3	2	1	Еслш	0.7	27	39.2	31.4	0.7			2.9		Выбор.санрубка
					Б		25					С2				3.9						
					Д		23									3.9						
					ОС																	
		подрост: 10Е (20) 3 м, 3 тыс.шт/га, благонадежный																				
		подлесок: ЛЩ, Р, Ж, СМР Средний																				
		Класс пожарной опасности 3																				
		Краснокнижные растения: Незабудка лесная, Ландыш майский																				
		Рекреационная х-ка: тип ландшафта Закрыт. вертик.сомкн, эстетическая оценка 1, рекреационная оценка Высокая, Повышенной устойчивости, проходимость Средняя, просматриваемость Средняя, регулирование рекреации не требуется																				
		Особенности: Состав неоднородный, Полнота неравномерная, Размещение подроста груп.																				
8	2.4	Ветровальник			Е						1	Еслш					2.4				48	Сплош.санрубка
		Единичные деревья																				100%
		6Е3Б1ОС+Д		22	Е	60	21	24				С2	0.6			0.9						Лес.культуры
					Б	80	23	24								0.4						
					ОС											0.1						
					Д	110																
		подлесок: ЛЩ, Ж, Р Густой																				
		Класс пожарной опасности 3																				
		Повреждения насаждения: Энтомовредители, год 18, Ель, Типограф, Сильная поврежденность																				
		Краснокнижные растения: Незабудка лесная																				
		Рекреационная х-ка: тип ландшафта Открытый с дерев., эстетическая оценка 3, рекреационная оценка Низкая, проходимость Средняя, просматриваемость Средняя, рекреация не допускается																				

Алексеевский лесопарк Функциональная зона: Рекреационная зона Квартал 43

N выдела	Площадь, га	Состав.Подр.Подл.Покров,почва, рельеф,особ.выд.Происхожд.Кат.земель	Я Р У С	Высота Яр	Элемент лес	Возраст	Высота	Диаметр	Кл.Гр.Бонитет	Кл.Гр.Бонитет	Тип леса	Полнота Сумма	Запас сырораст. леса, дес.кбм на 1 га	Запас сырораст. леса, дес.кбм общий на выдел	Запас сырораст. леса, дес.кбм по соста вляющ	Кл. Запас на выделе, дес.кбм: то: ва: рн: ос: ти	Кл. Запас на выделе, дес.кбм: сухостоя стар.	Кл. Запас на выделе, дес.кбм: ре- дин	Кл. Запас на выделе, дес.кбм: единичных дер.	Кл. Запас на выделе, дес.кбм: захламлен. общий	Кл. Запас на выделе, дес.кбм: лик-вида	Хозяйственные мероприятия
1	2	3	4	5	6	7	8	9	10	11	12	13	14	15	16	17	18	19	20	21	22	23	24
9	0.6	10Е+Б,ЛП,ОС	1	17	Е	60	17	20	3	2	2	Еслш	0.7	20	12.8	12.8		0.32			1.3		Выбор.санрубка
					Б							С2											
					ЛП																		
					ОС																		
		Единичные деревья																					
		8Е2ОС		23	Е	80	23	28						1						0.5			
					ОС															0.1			

подрост: 10Е (20) 3 м, 2 тыс.шт/га, благонадежный
подлесок: ЛЩ, БЗН, Ж, Р Густой
Класс пожарной опасности 3
Рекреационная х-ка: тип ландшафта Закрыт. вертик.сомкн, эстетическая оценка 3, рекреационная оценка Низкая, Устойчивые, проходимость Средняя, просматриваемость Средняя, треб. незначит. регулир. рекреации
Особенности: Полнота неравномерная, Состав неоднородный, Размещение подроста груп., Насаждение разновозрастное

10	0.4	10Б+ОС,С,Д	1	24	Б	70	24	24	7	3	2	Сслм	0.5	16	7.2	7.2					0.45	
					ОС			24				В2										
					С			24														
					Д			24														
		10Е	2	17	Е	55	17	14					0.4	11	5	5						

подрост: 10Е (15) 2 м, 1 тыс.шт/га, благонадежный
подлесок: Р Редкий
Класс пожарной опасности 4
Краснокнижные растения: Ландыш майский, Незабудка лесная
Рекреационная х-ка: тип ландшафта Закрыт. вертик.сомкн, эстетическая оценка 1, рекреационная оценка Высокая, Повышенной устойчивости, проходимость Средняя, просматриваемость Средняя, треб. незначит. регулир. рекреации
Особенности: Насаждение разновозрастное, Полнота неравномерная, Состав неоднородный, Размещение подроста груп.

Алексеевский лесопарк | Функциональная зона: Рекреационная зона | Квартал 43

N выдела	Площадь, га	Состав. Покров, почва, рельеф, особ. выд. Исхожд. Кат. земель: Хар. лесн. культур: Кадастров. оценка	Подр.	Подл.	Ярус	Элемент леса	Возраст	Высота	Диаметр	Кл. бонитета	Группа возобновления	Тип леса, ТЛУ	Полнота	Запас сырораст. на 1 га, сумм. по ярусам, куб.м	Кл. таксации	Запас на выделе, дес.кбм: общий	Запас на выделе, дес.кбм: по ярусам	Захламленность: общий	Захламленность: лик-ние	Хозяйственные мероприятия
1	2	3	4	5	6	7	8	9	10	11	12	13	14	15	16	17	18	19	20	21	22	23	24
11	0.7	10Б+Л,Д,Е,С	1	24	Б Л Д Е С	65	24	28	7	3	2	Сслм В2	0.9	28	20.2	20.2							
		подлесок: Р, Ж Редкий Класс пожарной опасности 4 Краснокнижные растения: Ландыш майский Рекреационная х-ка: тип ландшафта Закрыт. вертик.сомкн, эстетическая оценка 2, рекреационная оценка Средняя, Повышенной устойчивости, проходимость Хорошая, просматриваемость Хорошая, треб. незначит. регулир. рекреации Особенности: Состав неоднородный, Полнота неравномерная, Насаждение разновозрастное																					
12	4.1	7Е2Б1Д+Е	1	23	Е Б Д Е	60 60 40	23 24 22	24 28 40	3	2	1	Еслш С2	0.5	22	90	63 18 9	2		8.2		Выбор.санрубка		
		10Е	2	18	Е	40	18	16					0.3	9	36.8	36.8							
		подрост: 10Е (20) 3 м, 2 тыс.шт/га, благонадежный подлесок: Р, Ж Редкий Класс пожарной опасности 3 Краснокнижные растения: Ландыш майский Рекреационная х-ка: тип ландшафта Закрыт. вертик.сомкн, эстетическая оценка 2, рекреационная оценка Средняя, Устойчивые, проходимость Средняя, просматриваемость Средняя, треб. незначит. регулир. рекреации Особенности: Состав неоднородный, Полнота неравномерная, Насаждение разновозрастное, Насаждение разновозрастное, Размещение подроста груп.																					

Алексеевский лесопарк | Функциональная зона: Рекреационная зона | Квартал 43

N выдела	Площадь, га	Состав. Покров, рельеф, исходд. Хар.лесн. Кадастров.	Подр. Подл. почва, особ. культур: оценка	Ярус	Элемент леса	Возраст	Высота	Диаметр	Класс бонитета	Тип леса	Полнота	Запас сырораст. Сумм: на 1 га	Кл. Запас на выделе, дес.кбм: общий	по преобл.	Хозяйственные мероприятия: рекреационно-хозяйственное дин. стояние	единичных деревьев: общий	захламленность: лик-видовая
1	2	3	4	5	6	7	8	9	10	11	12	13	14	15	16	17	18	19	20	21	22	23	24
13	0.9	10Б+Е	1	25	Б	65	25	24	7	3	1	Еслш	0.7	22	20.9	20.9					0.9		
					Е			24				С2											
		10Е	2	16	Е	50	16	16					0.5	13	12.4	12.4							
		Класс пожарной опасности 4																					
		Краснокнижные растения: Ландыш майский, Незабудка лесная																					
		Рекреационная х-ка: тип ландшафта Закрыт. вертик.сомкн, эстетическая оценка 1, рекреационная оценка Высокая, Повышенной устойчивости, проходимость Средняя, просматриваемость Средняя, регулирование рекреации не требуется																					
		Особенности: Состав неоднородный, Полнота неравномерная, Насаждение разновозрастное																					
14	0.4	10Б+Е	1	17	Б	30	17	12	3	2	1	Еслш	0.7	13	5.8	5.8							
					Е							С2											
		подрост: 10Е (20) 3 м, 3 тыс.шт/га, благонадежный																					
		подлесок: ЛЩ, Ж, Р Средний																					
		Класс пожарной опасности 4																					
		Рекреационная х-ка: тип ландшафта Закрыт. гориз. сомкн, эстетическая оценка 1, рекреационная оценка Высокая, Повышенной устойчивости, проходимость Средняя, просматриваемость Средняя, регулирование рекреации не требуется																					
		Особенности: Размещение подроста груп.																					
15	1.3	7Б3Е+Е	1	23	Б	60	24	28	6	2	1	Сслм	0.7	20	25.2	17.6					1.9		
					Е		20	14				В2				7.6							
					Е	40																	
		10Е	2	16	Е	40	16	10					0.3	8	10.1	10.1							
		подлесок: Р, ЧР, БЗН Редкий																					
		Класс пожарной опасности 4																					
		Краснокнижные растения: Ландыш майский, Незабудка лесная																					
		Рекреационная х-ка: тип ландшафта Закрыт. вертик.сомкн, эстетическая оценка 1, рекреационная оценка Высокая, Повышенной устойчивости, проходимость Средняя, просматриваемость Средняя, регулирование рекреации не требуется																					
		Особенности: Состав неоднородный, Полнота неравномерная, Насаждение разновозрастное																					

Алексеевский лесопарк | Функциональная зона: Рекреационная зона | Квартал 43

N выдела	Площадь, га	Состав. Покров, почва, рельеф, особ. выд. Хар. лесн. культур: Кадастров. оценка	Ярус	Элемент леса	Возраст, лет	Высота, м	Диаметр, см	Кл. бонитета	Гр. возраст.	Бонитет	Тип леса, ТЛУ	Полнота	Запас сырораст. леса, дес.кбм: Сумм. на 1 га	Кл. Запас на выделе, дес.кбм: общий	по сост.	Категория состояния	Категория динамики	Запас на выделе, дес.кбм: общий	ликвидный	Хозяйственные мероприятия: вид	Хозяйственные мероприятия: год
1	2	3	4	5	6	7	8	9	10	11	12	13	14	15	16	17	18	19	20	21	22	23	24
16	2.4	8Б2Е+Е,Д,ЛП,КЛ	1	24	Б	70	24	28	7	3	2	Сслм	0.4	12	28.3	22.6				1.2			
					Е		24	24				В2				5.7							
					Е	40	15	16															
					Д	100																	
					ЛП																		
					КЛ																		
		10Е+Д	2	16	Е	40	16	20					0.3	8	18.9	18.9							
					Д																		
		подлесок: Р, ЧР, БРК Редкий																					
		Класс пожарной опасности 4																					
		Краснокнижные растения: Ландыш майский, Незабудка лесная																					
		Рекреационная х-ка: тип ландшафта Закрыт. гориз. сомкн, эстетическая оценка 1, рекреационная оценка Высокая, Устойчивые, проходимость Хорошая, просматриваемость Хорошая, треб. незначит. регулир. рекреации																					
		Особенности: Полнота неравномерная, Насаждение разновозрастное, Состав неоднородный																					
17	1.2	8Е2Б+Д,ОС,Е	1	23	Е	70	23	24	4	2	1	Еслш	0.5	23	26.7	21.4	0.6			1.9		Выбор.санрубка	
					Б		25	28				С2				5.3							
					Д																		
					ОС																		
					Е	30																	
		подрост: 10Е (15) 20 м, 2 тыс.шт/га, благонадежный																					
		подлесок: Р, ЛЩ, ЧР, Ж Средний																					
		Класс пожарной опасности 3																					
		Рекреационная х-ка: тип ландшафта Закрыт. вертик.сомкн, эстетическая оценка 1, рекреационная оценка Высокая, Средней устойчивости, проходимость Средняя, просматриваемость Средняя, треб. незначит. регулир. рекреации																					
		Особенности: Площадь заболочена, Заросшая минерализованная, Площадь захламлена, Полнота неравномерная, Насаждение разновозрастное, Размещение подроста груп.																					

Алексеевский лесопарк | Функциональная зона: Рекреационная зона | Квартал 43

N выдела	Площадь, га	Состав.Подр.Подл.: Покров,почва, рельеф,особ.выд.Хар.лесн. культур: Кадастров.оценка	Ярус	Элемент	Возраст	Высота	Диаметр	Кл.Бон.	Гр.возр.	Тип леса	Полнота	Запас сырораст. леса, дес.кбм: Сумм. на 1 га	Кл. Запас на выделе, дес.кбм: общий	Кл. Запас на выделе, дес.кбм: по породам	Хозяйственные мероприятия: Рекомендуемые рубки: Сведения о назначенных рубках: Вид рубки	Хозяйственные мероприятия: Рекомендуемые рубки: Сведения о назначенных рубках: Запас, дес.кбм	Хозяйственные мероприятия: Рекомендуемые рубки: Сведения о назначенных рубках: Интенсивность, %	Хозяйственные мероприятия: Рекомендуемые рубки: Сведения о назначенных рубках: Год рубки
1	2	3	4	5	6	7	8	9	10	11	12	13	14	15	16	17	18	19	20	21	22	23	24
18	1.8	8Е2Б+Д,ОС,Е	1	23	Е Б Д ОС Е	70 30	23 25 	24 28 	4	2	1	Еслш С2	0.7	32	57.9	46.3 11.6	0.9		3.6				Выбор.санрубка
		подрост: 10Е (15) 2 м, 2 тыс.шт/га, благонадежный подлесок: Р, ЛЩ, ЧР, Ж Средний Класс пожарной опасности 3 Рекреационная х-ка: тип ландшафта Закрыт. вертик.сомкн, эстетическая оценка 2, рекреационная оценка Средняя, Устойчивые, проходимость Средняя, просматриваемость Средняя, треб. значит. регулир. рекреации Особенности: Полнота неравномерная, Насаждение разновозрастное, Размещение подроста груп., Состав неоднородный																				
19	5.7	10Б	1	24	Б	70	24	24	7	3	2	Еслш С2	0.7	22	124.7	124.7			5.7				
		10Е+Д	2	20	Е Д	50 	20 	20 20					0.4	14	79.4	79.4							
		подлесок: БЗН, Р, ЛЩ, Ж Редкий Класс пожарной опасности 4 Краснокнижные растения: Ландыш майский Рекреационная х-ка: тип ландшафта Закрыт. вертик.сомкн, эстетическая оценка 1, рекреационная оценка Высокая, Повышенной устойчивости, проходимость Хорошая, просматриваемость Хорошая, регулирование рекреации не требуется Особенности: Состав неоднородный, Полнота неравномерная, Насаждение разновозрастное																				
20	1.8	10Б+Д	1	24	Б Д	55 	24 	24 	6	2	1	Сслм В2	0.7	22	39.8	39.8			0.9				
		подрост: 5Е3ЛП2Д (20) 3 м, 3 тыс.шт/га, благонадежный подлесок: ЛЩ, Р, Ж Средний Класс пожарной опасности 4 Краснокнижные растения: Ландыш майский, Незабудка лесная Рекреационная х-ка: тип ландшафта Закрыт. вертик.сомкн, эстетическая оценка 1, рекреационная оценка Высокая, Повышенной устойчивости, проходимость Хорошая, просматриваемость Плохая, регулирование рекреации не требуется Особенности: Размещение подроста груп.																				

Алексеевский лесопарк Функциональная зона: Рекреационная зона Квартал 43

N выдела	Площадь, га	Состав.Подр.Подл.Покров,почва, рельеф,особ.выд.Происхожд.Кат.земель Хар.лесн. культур Кадастров.оценка	Я Р У С	Высота Яруса	Элемент леса	Возраст	Высота	Диаметр	Кл.Гр.Бонит	Кл.Гр.Бонит	Тип леса ТЛУ	Полнота Сумма пл. сеч.	Запас сырораст. леса, дес.кбм на 1 га	Запас сырораст. леса, дес.кбм общий на выдел	Запас сырораст. леса, дес.кбм по составляющ.	Кл. Запас на выделе, дес.кбм: товарн. ос. ти	Кл. Запас на выделе, дес.кбм: сухостоя стар.	Кл. Запас на выделе, дес.кбм: ре-дин	Кл. Запас на выделе, дес.кбм: единичных дер.	Кл. Запас на выделе, дес.кбм: захламлен. общий	Кл. Запас на выделе, дес.кбм: захламлен. лик-вида	Хозяйственные мероприятия
1	2	3	4	5	6	7	8	9	10	11	12	13	14	15	16	17	18	19	20	21	22	23	24
21	3.8	10Б+С,Д	1	24	Б	55	24	24	6	2	1	Сслм	0.7	22	83.8	83.8					1.9		
					С							В2											
					Д																		
		10Е	2	14	Е	40	14	16					0.5	10	38.1	38.1							

подрост: 10Е (20) 3 м, 2 тыс.шт/га, благонадежный
подлесок: ЛЩ, Р, БЗН, Ж Редкий
Класс пожарной опасности 4
Краснокнижные растения: Ландыш майский
Рекреационная х-ка: тип ландшафта Закрыт. вертик.сомкн, эстетическая оценка 1, рекреационная оценка Высокая, Устойчивые, проходимость Средняя, просматриваемость Плохая, регулирование рекреации не требуется
Особенности: Состав неоднородный, Полнота неравномерная, Насаждение разновозрастное, Размещение подроста груп.

22	3.8	7Е3Б+Е	1	19	Е	65	18	16	4	2	2	Еслш	0.8	27	103.1	72.2					3.8	
					Б		22	20				С2				30.9						
					Е	30																
		Единичные деревья																				
		8Б2Е		26	Б	95	27	32						1						3		
					Е		24	30												0.8		

подрост: 10Е (15) 2 м, 1 тыс.шт/га, благонадежный
подлесок: Р, ЧР, ЛЩ Редкий
Класс пожарной опасности 3
Краснокнижные растения: Ландыш майский, Незабудка лесная
Рекреационная х-ка: тип ландшафта Закрыт. вертик.сомкн, эстетическая оценка 1, рекреационная оценка Высокая, Повышенной устойчивости, проходимость Средняя, просматриваемость Средняя, регулирование рекреации не требуется
Особенности: Насаждение разновозрастное, Полнота неравномерная, Тлу варьирует, Размещение подроста груп.

N выдела	Площадь, га	Состав.Подр.Подл.Покров,почва, рельеф,особ.выд.Про исхожд.Кат.земель Хар.лесн. культур Кадастров.оценка	Я	Вы-сота	Элемент леса	Возраст	Вы-сота	Диаметр	Кл.Гр.Бонитет	Тип леса ТЛУ	Полнота	Запас сырораст. леса Сумм: на 1 га	Кл. Запас на выделе, дес.кбм: общий	по породам	сохранность	состояние	Хозяйственные мероприятия: единичных	захламленность общий	лик-вида
1	2	3	4	5	6	7	8	9	10	11	12	13	14	15	16	17	18	19	20	21	22	23	24
23	1.8	9Е1Б+Д	1	24	Е	110	24	40	6	4	3	Еслш	0.7	33	59.1	53.2					1.8		
					Б	65	23	24				С2				5.9							
					Д			24															
		10Е	2	11	Е	40	11	10					0.5	8	14.3	14.3							

Класс пожарной опасности 3
Краснокнижные растения: Ландыш майский
Рекреационная х-ка: тип ландшафта Закрыт. вертик.сомкн, эстетическая оценка 1, рекреационная оценка Высокая, Устойчивые, проходимость Хорошая, просматриваемость Средняя, регулирование рекреации не требуется
Особенности: Насаждение разновозрастное, Состав неоднородный, Полнота неравномерная

24	1.5	6Е4Б+ОС	1	22	Е	65	22	24	4	2	1	Еслш	0.6	25	36.8	22.1					0.7		
					Б	65	23	24				С2				14.7							
					ОС			24															
		10Е	2	15	Е	40	15	12					0.4	9	13.2	13.2							

подлесок: Р Редкий
Класс пожарной опасности 3
Краснокнижные растения: Ландыш майский
Рекреационная х-ка: тип ландшафта Закрыт. вертик.сомкн, эстетическая оценка 1, рекреационная оценка Высокая, Повышенной устойчивости, проходимость Хорошая, просматриваемость Хорошая, регулирование рекреации не требуется
Особенности: Состав неоднородный, Полнота неравномерная, Насаждение разновозрастное

25 0.1 Поляна для отдыха

-

Класс пожарной опасности 2
Рекреационная х-ка: тип ландшафта Открытый с дерев., эстетическая оценка 2, рекреационная оценка Средняя, проходимость Хорошая, просматриваемость Хорошая
Особенности: Загрязнение бытов.отходами, Выдел непроезжий

Алексеевский лесопарк — Функциональная зона: Рекреационная зона — Квартал 43

N выдела	Площадь, га	Состав. Покров, рельеф, исходж. Хар. лесн. культур. Кадастров.	Подр. Почва, особ. Кат. земель: усл.	Подл. Рельеф, выд. Земель: Яр	Возраст	Высота	Диаметр	Кл. бон.	Гр. зр.	Тип леса	Полнота	Запас сырораст. Сумм. на 1 га пл. сечен.	Кл. бон.	Запас на выделе, дес.кбм: общий	Запас на выделе, дес.кбм: по ТЛУ	Захламленность: общий	Захламленность: лик-вида	Хозяйственные мероприятия
1	2	3	4	5	6	7	8	9	10	11	12	13	14	15	16	17	18	19
27	0.5	Поляна для отдыха Единичные деревья										-						
		10Б+Е			23	Б Е	65	23	28						0.5		0.2		
		подлесок: ЛЩ, Р, Ж Редкий Класс пожарной опасности 2 Рекреационная х-ка: тип ландшафта Открытый с дерев., эстетическая оценка 2, рекреационная оценка Средняя, проходимость Хорошая, просматриваемость Хорошая																
28	1.5	Культуры лесные																Проходн.1 оч.
		10Е+Б		1	21	Е Б	67	21	20	4	2	2	Еслш С2	0.9	35	53.6	53.6	1.5	1.5	20%
		подлесок: ЛЩ, МЛ Редкий Класс пожарной опасности 3 Культуры: год создания л/к 1953, состояние Удовлетворительные Краснокнижные растения: Ландыш майский Рекреационная х-ка: тип ландшафта Закрыт. гориз. сомкн, эстетическая оценка 2, рекреационная оценка Средняя, Устойчивые, проходимость Средняя, просматриваемость Средняя, треб. незначит. регулир. рекреации																
29	0.9	7Д1Б2Е+С		1	24	Д Б Е С	110 80 80 130	24 25 25 27	44 28 24 52	6	3	3	Дслш С2	0.5	18	16.4	11.5 1.6 3.3		0.9	
		8Е2Б		2	21	Е Б	60	21 23	20 24					0.5	20	18.2	14.6 3.6			
		подлесок: ЛЩ, Р, ЧР Редкий Класс пожарной опасности 3 Краснокнижные растения: Ландыш майский Рекреационная х-ка: тип ландшафта Закрыт. гориз. сомкн, эстетическая оценка 2, рекреационная оценка Средняя, Повышенной устойчивости, проходимость Средняя, просматриваемость Средняя, треб. незначит. регулир. рекреации Особенности: Состав неоднородный, Полнота неравномерная, Насаждение разновозрастное																

Алексеевский лесопарк | Функциональная зона: Рекреационная зона | Квартал 43

N выдела	Площадь, га	Состав. Покров, рельеф, особ. Подр. почва, исхожд. Подл. Кат. земель, Хар. лесн. культур, Кадастров. оценка	Я-ус	Вы-та	Элемент леса	Возр.	Вы-сота	Диам.	Кл.бон.	Гр.поч.	Бон.	Тип леса, ТЛУ	Полнота	Запас сырораст. леса, дес.кбм: Сумм. на 1 га пл. сеч.:	Кл. Запас на выделе, дес.кбм: общий	по насаждению	Хозяйственные мероприятия: вырубка спелых и перестойных насаждений	захламленность, куб.м/га	единичных деревьев, шт.	Хозяйственные мероприятия: санитарная рубка
1	2	3	4	5	6	7	8	9	10	11	12	13	14	15	16	17	18	19	20	21
30	2.2	6Е3Б1ОС	1	22	Е	60	21	20	3	2	1	Еслш	0.7	28	62.7	37.6	2.2		4.5	Выбор.санрубка
					Б		23	24				С2				18.8				
					ОС		23	24								6.3				
		10Е	2	12	Е	35	12	10					0.3	5	11.2	11.2				

подрост: 10Е (20) 3 м, 2 тыс.шт/га, благонадежный
подлесок: Р, ЛЩ, ЧР Редкий
Класс пожарной опасности 3
Краснокнижные растения: Ландыш майский
Рекреационная х-ка: тип ландшафта Закрыт. вертик.сомкн, эстетическая оценка 2, рекреационная оценка Средняя, Устойчивые, проходимость Средняя, просматриваемость Средняя, треб. незначит. регулир. рекреации
Особенности: Состав неоднородный, Полнота неравномерная, Насаждение разновозрастное, Размещение подроста груп.

31	0.3	Просеки квартальные			-															

Класс пожарной опасности 5
Земли линейного протяжения: ширина 4.0 м, протяженность 0.74 км

32	0.1	Границы окружные			-															

Класс пожарной опасности 5
Земли линейного протяжения: ширина 2.0 м, протяженность 0.74 км

33	0.5	Дорога автом.грунтовая			-															

Класс пожарной опасности 5
Земли линейного протяжения: ширина 4.0 м, протяженность 1.27 км

		Итого по категории																		
	55.9														1551		14		7	110

Алексеевский лесопарк Функциональная зона: Рекреационная зона Квартал 43

N выдела	Площадь, га	Состав.Подр.Подл.Покров,почва, рельеф,особ.выд.Происхожд.Кат.земель:Хар.лесн. культур:Кадастров.оценка	Я:Р:У:С:Ярус:а	Вы-сота:Ярус:а	Элемент:леса	Воз:раст	Вы-со-та	Диаметр	Кл.Гр.Бо:зр:ас:та	Кл.Гр.Бо:зр:ас:та	Кл.Гр.Бо:ни:те:т	Тип леса ТЛУ	Полнота:Сумма пл:сеч.	Запас сырораст. леса, дес.кбм: на 1 га	Запас сырораст. леса, дес.кбм: общий:на выдел	Запас сырораст. леса, дес.кбм: по составляющ	Кл. Запас на выделе, дес.кбм: то:варн:ос:ти	Кл. Запас на выделе, дес.кбм: сухостоя:стар.	Кл. Запас на выделе, дес.кбм: ре-дин	Кл. Запас на выделе, дес.кбм: единичных дер.	Кл. Запас на выделе, дес.кбм: захламлен.:общий	Кл. Запас на выделе, дес.кбм: захламлен.:лик-вида	Хозяйственные мероприятия
1	2	3	4	5	6	7	8	9	10	11	12	13	14	15	16	17	18	19	20	21	22	23	24

По составляющим породам

С	
Е	857
Л	
Д	103
КЛ	
Б	562
ОС	26
ЛП	3

Алексеевский лесопарк Функциональная зона: Хозяйственная зона Квартал 43

N выдела	Площадь, га	Состав.Подр.Подл.Покров,почва, рельеф,особ.выд.Происхожд.Кат.земель Хар.лесн. культур Кадастров.оценка	Я Р У С	Высота Яруса	Элемент леса	Возраст	Высота	Диаметр	Кл.возраста	Гр.возраста	Бонитет	Тип леса ТЛУ	Полнота Сумма пл. сеч.	Запас сырораст. леса, дес.кбм на 1 га	Запас сырораст. леса, дес.кбм общий на выдел	Запас сырораст. леса, дес.кбм по составляющ.	Кл. товарн. ос. ти	Запас на выделе, дес.кбм: сухостоя стар.	Запас на выделе, дес.кбм: ре-дин	Запас на выделе, дес.кбм: единичных дер.	Запас на выделе, дес.кбм: захламлен. общий	Запас на выделе, дес.кбм: захламлен. лик-вида	Хозяйственные мероприятия
1	2	3	4	5	6	7	8	9	10	11	12	13	14	15	16	17	18	19	20	21	22	23	24

26 0.8 Линия электропередач Расчистка

-

Класс пожарной опасности 5
Земли линейного протяжения: ширина 60 м
Особенности: Загрязнение бытов.отходами

Итого по категории
0.8
По составляющим породам

Итого по кварталу
56.7 1551 14 7 110
По составляющим породам

С	
Е	857
Л	
Д	103
КЛ	
Б	562
ОС	26
ЛП	3

Отметка об изменениях после лесоустройства

N выдела	Площадь выдела	Наименование выполненного мероприятия, иного воздействия; изменение категории земли; хозяйства	Год проведения (возобновления)	Объемные показатели мероприятия, га, м3	Подпись лица произведшего запись	N выдела	Площадь выдела	Наименование выполненного мероприятия, иного воздействия; изменение категории земли; хозяйства	Год проведения (возобновления)	Объемные показатели мероприятия, га, м3	Подпись лица произведшего запись

Алексеевский лесопарк — Функциональная зона: Особо охраняемая зона — Квартал 44

N выдела	Площадь, га	Состав. Покров, рельеф, исходжд. Хар.лесн. культур: Кадастров.оценка	Подр. почва, особ.выд. Кат.земель	Подл.: ре-: Про: С:Яр : ус : а	Я: Р: У:	Вы- сота	Возраст	Вы- сота	Диаметр	Кл. сом- кн.	Гр. зап.	Бонитет	Тип леса ТЛУ	Полнота	Запас сырораст. леса, дес.кбм: Сумм: на 1 га:	Кл. Запас на выделе, дес.кбм: то: общий	в т.ч. по породам	Ред- ние	Захламленность: общий	Лик- видация	Хозяйственные мероприятия
1	1.5	3Е3Б3Е1Д+ОС		1	26	Е	110	27	40	6	4	2	Еслш	0.7	36	55.1	16.5			0.8		
						Б	90	28	36				С2				16.5					
						Е	70	23	28								16.6					
						Д	90										5.5					
						ОС																
		подрост: 10Е (20) 3 м, 1 тыс.шт/га, благонадежный подлесок: Р, ЛЩ, Ж, БЗН, МЛ Редкий Класс пожарной опасности 3 Краснокнижные растения: Ландыш майский, Незабудка лесная Рекреационная х-ка: тип ландшафта Закрыт. вертик.сомкн, эстетическая оценка 1, рекреационная оценка Высокая, Повышенной устойчивости, проходимость Хорошая, просматриваемость Хорошая, регулирование рекреации не требуется Особенности: Размещение подроста груп., Насаждение разновозрастное, Полнота неравномерная, Состав неоднородный																				
2	0.6	Культуры лесные																				
		10С+Е,Д		1	28	С	120	28	40	6	4	2	Сслм	0.7	34	19.4	19.4					
						Е							В2									
						Д																
		10Е		2	15	Е	50	15	16					0.3	7	4	4					
		подрост: 10Е (15) 2 м, 0.5 тыс.шт/га, благонадежный подлесок: ЛЩ, Ж, Р, МЛ Редкий Класс пожарной опасности 3 Культуры: состояние Хорошие Краснокнижные растения: Ландыш майский Рекреационная х-ка: тип ландшафта Закрыт. гориз. сомкн, эстетическая оценка 1, рекреационная оценка Высокая, Повышенной устойчивости, проходимость Хорошая, просматриваемость Хорошая, регулирование рекреации не требуется Особенности: Размещение подроста груп., Полнота неравномерная																				

Алексеевский лесопарк | Функциональная зона: Особо охраняемая зона | Квартал 44

N выдела	Площадь, га	Состав. Покров, почва, рельеф, особ. выд. Хар. лесн. культур: Кадастров. оценка	Ярус	Элемент леса	Возраст, лет	Высота, м	Диаметр, см	Кл. бонитета	Гр. возобн.	Бонитет	Тип леса	Полнота	Запас сырораст. Сумм: на 1 га, дес.кбм	Кл. таксации	Запас на выделе, дес.кбм: общий	Запас на выделе, дес.кбм: по породам	Ср. диаметр	Ср. высота	Захламленность: общий	Захламленность: ликвидная	Хозяйственные мероприятия
1	2	3	4	5	6	7	8	9	10	11	12	13	14	15	16	17	18	19	20	21	22	23	24
3	1.2	Ветровальник		Е																		Сплош.санрубка
		Единичные деревья									1	Еслш								12.4		100%
		7Е1Б1Д1ОС+Е		Е	110	21	23				С2		1			0.9						Лес.культуры
				Б	90	26	32									0.1						
				Д												0.1						
				ОС												0.1						
				Е	60																	
		подлесок: ЛЩ, Р, Ж, БЗН Густой																				
		Класс пожарной опасности 3																				
		Рекреационная х-ка: тип ландшафта П/открыт рав. разм., эстетическая оценка 3, рекреационная оценка Низкая, проходимость Плохая, просматриваемость Плохая																				
4	1.3	5Е2Д2Б1ОС	1	24	Е	110	25	28	6	4	2	Еслш	0.4	19	24.3	12.1				1.3		
					Д	80	22	28				С2				4.9						
					Б		25	28								4.9						
					ОС		26	28								2.4						
		10Е	2	20	Е	60	20	20					0.5	18	23	23						
		подлесок: Р, ЛЩ Редкий																				
		Класс пожарной опасности 3																				
		Повреждения насаждения: Высыхание, год 2016, Ель, Типограф, Сильная поврежденность																				
		Рекреационная х-ка: тип ландшафта Закрыт. вертик.сомкн, эстетическая оценка 1, рекреационная оценка Высокая, Устойчивые, проходимость Средняя, просматриваемость Средняя, регулирование рекреации не требуется																				
		Особенности: Состав неоднородный, Насаждение пройдено рубкой, Полнота неравномерная, Насаждение разновозрастное																				

Алексеевский лесопарк Функциональная зона: Особо охраняемая зона Квартал 44

N выдела	Площадь, га	Состав.Подр.Подл.Покров,почва, рельеф,особ.выд.Происхожд.Кат.земель Хар.лесн. культур Кадастров.оценка	Я Р У С	Высота Яруса	Элемент леса	Возраст	Высота	Диаметр	Кл.Гр.Бонитета	Кл.Гр.Бонитета	Кл.Гр.Бонитета	Тип леса ТЛУ	Полнота Сумма пл. сеч.	Запас сырораст. леса, дес.кбм на 1 га	Запас сырораст. леса, дес.кбм общий на выдел	Запас сырораст. леса, дес.кбм по составляющ.	Кл. Запас на выделе, дес.кбм: то: варн: ос: ти	Кл. Запас на выделе, дес.кбм: сухостоя стар.	Кл. Запас на выделе, дес.кбм: ре-дин	Кл. Запас на выделе, дес.кбм: единичных дер.	Кл. Запас на выделе, дес.кбм: захламлен. общий	Кл. Запас на выделе, дес.кбм: захламлен. лик-вида	Хозяйственные мероприятия
1	2	3	4	5	6	7	8	9	10	11	12	13	14	15	16	17	18	19	20	21	22	23	24
5	2.0	4С4Е2Б	1	27	С	130	30	44	7	4	1	Еслш	0.4	19	37	14.8		2			3.9		Выбор.санрубка
					Е		27	36				С2				14.8							
					Б	60	23	24								7.4							
		7Е3Д+ЛП,Б	2	18	Е	50	19	20					0.4	12	23.4	16.4							
					Д		16	20								7							
					ЛП		15	20															
					Б			20															

Класс пожарной опасности 3
Краснокнижные растения: Ландыш майский, Незабудка лесная
Рекреационная х-ка: тип ландшафта Закрыт. вертик.сомкн, эстетическая оценка 1, рекреационная оценка Высокая, Устойчивые, проходимость Средняя, просматриваемость Средняя, треб. незначит. регулир. рекреации
Особенности: Состав неоднородный, Полнота неравномерная, Насаждение разновозрастное

6	0.4	8Е2Б+Е	1	6	Е	60	2	24	3	2	5А	Еслш	0.7	4	1.5	1.2					0.19		
					Б		23	28				С2				0.3							
					Е	40																	

подрост: 10Е (20) 3 м, 1 тыс.шт/га, благонадежный
подлесок: ЛЩ, Р, БЗН, МЛ Редкий
Класс пожарной опасности 3
Краснокнижные растения: Ландыш майский, Незабудка лесная
Рекреационная х-ка: тип ландшафта Закрыт. гориз. сомкн, эстетическая оценка 1, рекреационная оценка Высокая, Повышенной устойчивости, проходимость Хорошая, просматриваемость Хорошая, треб. незначит. регулир. рекреации
Особенности: Состав неоднородный, Полнота неравномерная, Насаждение разновозрастное, Размещение подроста груп.

Алексеевский лесопарк | Функциональная зона: Особо охраняемая зона | Квартал 44

N выдела	Площадь, га	Состав. Покров, почва, рельеф, особ. выд. Хар.лесн. культур: Кадастров.оценка	Ярус	Высота, м	Элемент леса	Возраст, лет	Высота, м	Диаметр, см	Кл.бон.	Гр.поч.	Бонитет	Тип леса	Полнота	Запас сырораст. леса, дес.кбм: Сумм: на 1 га	Кл. Запас на выделе, дес.кбм: общий	по сост.	рн:хо- ствующ:	ди- намик	захламленность: общий	лик- видов	Хозяйственные мероприятия
1	2	3	4	5	6	7	8	9	10	11	12	13	14	15	16	17	18	19	20	21	22	23	24
7	1.6	6Е2С2Б+ОС	1	26	Е	110	26	36	6	4	2	Еслш	0.5	27	44	26.4				1.6			
					С		27	40				С2				8.8							
					Б	90	26	32								8.8							
					ОС		24	24															
		10Е	2	15	Е	60	15	16					0.3	7	11.4	11.4							

подрост: 10Е (10) 2 м, 1 тыс.шт/га, благонадежный
подлесок: Р, ЛЩ, Ж, МЛ Средний
Класс пожарной опасности 3
Краснокнижные растения: Ландыш майский, Незабудка лесная
Рекреационная х-ка: тип ландшафта Закрыт. вертик.сомкн, эстетическая оценка 1, рекреационная оценка Высокая, Устойчивые, проходимость Средняя, просматриваемость Средняя, треб. незначит. регулир. рекреации
Особенности: Состав неоднородный, Размещение подроста груп., Полнота неравномерная, Насаждение разновозрастное

8	23.0	Вырубка			Е																		Лес.культуры
		Единичные деревья										1	Еслш										
		5Е5С		24	Е	90	24	28				С2		1		11.5							
					С											11.5							

подлесок: ЛЩ, Ж, БЗН, МЛ Редкий
Класс пожарной опасности 3
количество пней 180, в том числе пней сосны 36
Культуры: год создания л/к 2017, состояние Погибшие
Рекреационная х-ка: тип ландшафта Открытый с дерев., эстетическая оценка 3, рекреационная оценка Низкая, проходимость Средняя, просматриваемость Средняя

Алексеевский лесопарк | Функциональная зона: Особо охраняемая зона | Квартал 44

N выдела	Площадь, га	Состав. Покров, почва, рельеф, особ. выд. Кадастров. оценка	Ярус	Состав	Возраст	Высота	Диаметр	Кл. бонитета	Тип леса	Полнота	Запас сырораст. Сумм. на 1 га	Кл. Запас на выделе, дес.кбм: общий	по ТО: на 1 га	Захламленность: общий	Захламленность: лик-видовая	Хозяйственные мероприятия
1	2	3	4	5	6	7	8	9	10	11	12	13	14	15	16	17	18	19	20	21	22	23	24
9	4.7	6Е3Б1ОС+Е	1	19	Е	60	17	20	3	2	2	Еслш	0.6	21	99.3	59.6	9.5		9.5		Выбор.санрубка
					Б	70	23	28				С2				29.8						
					ОС	60	23	24								9.9						
					Е	40		24														
		Единичные деревья																				
		6Е3Б1ОС		26	Е	100	26	40						1			2.8					
					Б												1.4					
					ОС												0.5					
		подрост: 10Е (20) 3 м, 2 тыс.шт/га, благонадежный																				
		подлесок: ЛЩ, Ж, Р, БЗН Средний																				
		Класс пожарной опасности 3																				
		Повреждения насаждения: Ветровалом, год 2019, Ель																				
		Повреждения насаждения: Буреломом, год 2019, Ель																				
		Повреждения насаждения: Высыхание, год 2016, Ель, Типограф, Средняя поврежденность																				
		Краснокнижные растения: Ландыш майский																				
		Рекреационная х-ка: тип ландшафта Закрыт. вертик.сомкн, эстетическая оценка 2, рекреационная оценка Средняя, Средней устойчивости, проходимость Средняя, просматриваемость Средняя, треб. значит. регулир. рекреации																				
		Особенности: Полнота неравномерная, Насаждение разновозрастное, Размещение подроста груп., Площадь захламлена, Состав неоднородный																				
10	0.6	8Б2Е	1	24	Б	60	23	24	6	2	2	Еслш	0.6	18	11.7	9.4			0.6			
					Е	100	26	36				С2				2.3						
		10Е	2	18	Е	50	18	16					0.3	9	5.8	5.8						
		подлесок: Р, ЛЩ, Ж Редкий																				
		Класс пожарной опасности 4																				
		Краснокнижные растения: Ландыш майский																				
		Рекреационная х-ка: тип ландшафта Закрыт. гориз. сомкн, эстетическая оценка 1, рекреационная оценка Высокая, Устойчивые, проходимость Средняя, просматриваемость Хорошая, регулирование рекреации не требуется																				
		Особенности: Состав неоднородный, Полнота неравномерная, Насаждение разновозрастное																				

Алексеевский лесопарк Функциональная зона: Особо охраняемая зона Квартал 44

N выдела	Площадь, га	Состав.Подр.Подл.Покров,почва, рельеф,особ.выд.Про исхожд.Кат.земель Хар.лесн. культур Кадастров.оценка	Я Р У С	Высота Яруса	Элемент леса	Возраст	Высота	Диаметр	Кл.Гр.Бонитет	Кл.Гр.Бонитет	Тип леса ТЛУ	Полнота Сумма пл. сеч.	Запас сырораст. леса, дес.кбм на 1 га	Запас сырораст. леса, дес.кбм общий на выдел	Запас сырораст. леса, дес.кбм по составляющ	Кл. Запас на выделе, дес.кбм: то: варн: ос: ти	Кл. Запас на выделе, дес.кбм: сухостоя стар.	Кл. Запас на выделе, дес.кбм: ре- дин	Кл. Запас на выделе, дес.кбм: единичных дер.	Кл. Запас на выделе, дес.кбм: захламлен. общий	Кл. Запас на выделе, дес.кбм: захламлен. лик-вида	Хозяйственные мероприятия
1	2	3	4	5	6	7	8	9	10	11	12	13	14	15	16	17	18	19	20	21	22	23	24
11	2.1	3С3Е2Е2Б+ОС	1	26	С	110	27	44	6	4	2	Еслш	0.4	17	35.5	10.6							
					Е		27	36				С2				10.7							
					Е	55	24									7.1							
					Б	70	25									7.1							
					ОС																		

подрост: 10Е (20) 3 м, 3 тыс.шт/га, благонадежный
подлесок: ЛЩ, Ж, БЗН, Р Средний
Класс пожарной опасности 3
Краснокнижные растения: Ландыш майский
Рекреационная х-ка: тип ландшафта П/открыт рав. разм., эстетическая оценка 3, рекреационная оценка Низкая, Повышенной устойчивости, проходимость Плохая, просматриваемость Средняя, треб. незначит. регулир. рекреации
Особенности: Состав неоднородный, Полнота неравномерная, Насаждение разновозрастное, Размещение подроста груп.

12	0.9	6ЛП3Б1Е	1	19	ЛП	50	17	14	5	2	3	Еслш	0.9	29	25.8	15.5						Проходн.1 оч.
					Б	60	23	28				С2				7.7						20%
					Е		20	24								2.6						

подрост: 8ЛП2Е (15) 3 м, 1 тыс.шт/га, благонадежный
подлесок: ЛЩ, Р Редкий
Класс пожарной опасности 4
Краснокнижные растения: Ландыш майский, Купальница европейская
Рекреационная х-ка: тип ландшафта Закрыт. гориз. сомкн, эстетическая оценка 1, рекреационная оценка Высокая, Повышенной устойчивости, проходимость Хорошая, просматриваемость Хорошая, регулирование рекреации не требуется

13	0.3	7Е3Б	1	21	Е	60	20	24	3	2	1	Еслш	0.8	31	8.1	5.7						
					Б		23	24				С2				2.4						

подрост: 10Е (15) 2 м, 1 тыс.шт/га, благонадежный
подлесок: ЛЩ, Р, БЗН, Ж Средний
Класс пожарной опасности 3
Краснокнижные растения: Ландыш майский
Рекреационная х-ка: тип ландшафта Закрыт. гориз. сомкн, эстетическая оценка 1, рекреационная оценка Высокая, Устойчивые, проходимость Хорошая, просматриваемость Хорошая, регулирование рекреации не требуется
Особенности: Полнота неравномерная, Состав неоднородный, Насаждение разновозрастное, Размещение подроста груп.

Алексеевский лесопарк | Функциональная зона: Особо охраняемая зона | Квартал 44

N выдела	Площадь, га	Состав. Покров, почва, рельеф, особ. выд. Исхожд. Хар. лесн. культур. Кадастров. оценка	Ярус	Высота, м	Элемент леса	Возраст, лет	Вырастание, см	Диаметр, см	Кл. бонитета	Группа возраста	Группа породы	Тип леса	Полнота	Запас сырораст. леса, дес.кбм: Сумм. на 1 га	Запас сырораст. леса, дес.кбм: общий по выдел	Кл. Запас на выделе, дес.кбм: то: на 1 га сеч.: рн:хо- ва:сущ- ди:ных ре- ли:вид.	Захламленность: общий по выдел	Захламленность: лик-вида	Хозяйственные мероприятия
1	2	3	4	5	6	7	8	9	10	11	12	13	14	15	16	17	18	19	20
14	1.1	5Б2ОС2Д1Е+ЛП	1	25	Б	80	26	28	8	4	1	Еслш	0.4	13	15	7.5		0.6	
					ОС		23	24				С2				3			
					Д		22	24								3			
					Е	110	26	28								1.5			
					ЛП			28											
		10Е	2	19	Е	60	19	16					0.3	10	11.5	11.5			
		подлесок: ЛЩ, Р, Ж Средний Класс пожарной опасности 4 Краснокнижные растения: Ландыш майский Рекреационная х-ка: тип ландшафта Закрыт. вертик.сомкн, эстетическая оценка 1, рекреационная оценка Высокая, Повышенной устойчивости, проходимость Средняя, просматриваемость Хорошая, регулирование рекреации не требуется Особенности: Полнота неравномерная, Насаждение разновозрастное, Состав неоднородный, Размещение подроста груп.																		
15	0.9	7Б2Д1ОС+Е	1	24	Б	80	24	28	8	4	2	Еслш	0.4	12	10.9	7.6	0.45	1.8	Выбор.санрубка
					Д	110	23	52				С2				2.2			
					ОС	80	23	28								1.1			
					Е			28											
		10Е	2	21	Е	60	21	20					0.4	16	14.6	14.6			
		подлесок: ЛЩ, БЗН, Р, Ж Густой Класс пожарной опасности 4 Рекреационная х-ка: тип ландшафта Закрыт. вертик.сомкн, эстетическая оценка 3, рекреационная оценка Низкая, Устойчивые, проходимость Плохая, просматриваемость Плохая, треб. незначит. регулир. рекреации Особенности: Насаждение разновозрастное, Состав неоднородный, Полнота неравномерная																		
16	0.5	Просеки квартальные -																		
		Класс пожарной опасности 5 Земли линейного протяжения: ширина 4.0 м, протяженность 1.28 км																		

N выдела	Площадь, га	Состав.Подр.Подл.Покров,почва, рельеф,особ.выд.Происхожд.Кат.земель:Хар.лесн. культур:Кадастров.оценка	Я:Р:У:С:Я:Р:ус:а	Элемент леса	Возраст	Высота	Диаметр	Кл.Гр.Бонитет	Тип леса ТЛУ	Полнота	Запас сырораст. леса, дес.кбм: Сумма на 1 га	Запас сырораст. леса, дес.кбм: общий на выдел	Запас сырораст. леса, дес.кбм: по составляющ.	Кл. Запас на выделе, дес.кбм: товарн.ос.ти	Кл. Запас на выделе, дес.кбм: сухостоя.стар.	Кл. Запас на выделе, дес.кбм: ре-дин	Кл. Запас на выделе, дес.кбм: единичных дер.	Кл. Запас на выделе, дес.кбм: захламлен. общий	Кл. Запас на выделе, дес.кбм: захламлен. лик-вида	Хозяйственные мероприятия
1	2	3	4	5	6	7	8	9	10	11	12	13	14	15	16	17	18	19	20	21	22	23	24

17 0.8 Дорога автом.грунтовая

-

Класс пожарной опасности 5
Земли линейного протяжения: ширина 4.0 м, протяженность 2.19 км

Итого по категории

43.6	482	12	29	33	

По составляющим породам

С	54
Е	264
Д	23
Б	109
ОС	16
ЛП	16

Итого по кварталу

43.6	482	12	29	33	

По составляющим породам

С	54
Е	264
Д	23
Б	109
ОС	16
ЛП	16

Отметка об изменениях после лесоустройства

N выдела	Площадь выдела	Наименование выполненного мероприятия, иного воздействия; изменение категории земли; хозяйства	Год проведения (возобновления)	Объемные показатели мероприятия, га, м3	Подпись лица произведшего запись	N выдела	Площадь выдела	Наименование выполненного мероприятия, иного воздействия; изменение категории земли; хозяйства	Год проведения (возобновления)	Объемные показатели мероприятия, га, м3	Подпись лица произведшего запись

Алексеевский лесопарк — Функциональная зона: Особо охраняемая зона — Квартал 45

N выдела	Площадь, га	Состав. Покров, почва, рельеф, особ. выд. Исхожд. Хар. лесн. культур. Кадастров. оценка	Ярус	Элемент леса	Возраст	Высота	Диаметр	Кл. бонит.	Гр. возр.	Тип леса	Полнота	Запас сырораст. леса, дес.кбм: Сумм. на 1 га	Запас сырораст. леса, дес.кбм: общий по выдел	Кл. Запас на выделе, дес.кбм: то: сосна	ель	Захламленность: общий	Захламленность: лик-ние вида	Хозяйственные мероприятия
1	0.4	9Е1С+Е,Б	1	Е	130	29	36	7	4	2	Еслш	0.6	38	15.6	14	0.7	0.8	Выбор.санрубка
				С		30	32				С2				1.6			
				Е	70	23	32											
				Б			32											
		10Е	2	Е	45	13	12					0.3	6	2.5	2.5			
		подлесок: ЛЩ, Р, Ж Средний Класс пожарной опасности 3 Краснокнижные растения: Ландыш майский, Незабудка лесная Рекреационная х-ка: тип ландшафта Закрыт. вертик.сомкн, эстетическая оценка 2, рекреационная оценка Средняя, Устойчивые, проходимость Средняя, просматриваемость Средняя, треб. незначит. регулир. рекреации Особенности: Состав неоднородный, Размещение подроста груп., Полнота неравномерная, Насаждение разновозрастное																
2	1.5	5Е2С2Д1Б	1	Е	130	28	44	7	4	2	Еслш	0.6	34	52	26		1.5	
				С	100	28	40				С2				10.4			
				Д	90	24	36								10.4			
				Б	90	27	32								5.2			
		10Е	2	Е	45	12	12					0.3	5	7.6	7.6			
		подрост: 10Е (15) 2 м, 1 тыс.шт/га, благонадежный подлесок: ЛЩ, Ж, БЗН, Р Средний Класс пожарной опасности 3 Краснокнижные растения: Ландыш майский, Незабудка лесная Рекреационная х-ка: тип ландшафта Закрыт. вертик.сомкн, эстетическая оценка 2, рекреационная оценка Средняя, Устойчивые, проходимость Средняя, просматриваемость Средняя, треб. значит. регулир. рекреации Особенности: Полнота неравномерная, Насаждение разновозрастное, Размещение подроста груп., Состав неоднородный																

Алексеевский лесопарк Функциональная зона: Особо охраняемая зона Квартал 45

N выдела	Площадь, га	Состав.Подр.Подл.Покров,почва, рельеф,особ.выд.Происхожд.Кат.земель Хар.лесн. культур Кадастров.оценка	Я Р У С	Высота Яруса	Элемент леса	Возраст	Высота	Диаметр	Кл.Гр.Бонит	Кл.Гр.Бонит	Тип леса ТЛУ	Полнота Сумма пл. сеч.	Запас сырораст. леса, дес.кбм на 1 га	Запас сырораст. леса, дес.кбм общий на выдел	Запас сырораст. леса, дес.кбм по составляющ.	Кл. Запас на выделе, дес.кбм: то: варн: ос: ти	Кл. Запас на выделе, дес.кбм: сухостоя: стар.	Кл. Запас на выделе, дес.кбм: ре-дин	Кл. Запас на выделе, дес.кбм: единичных дер.	Кл. Запас на выделе, дес.кбм: захламлен. общий	Кл. Запас на выделе, дес.кбм: захламлен. лик-вида	Хозяйственные мероприятия
1	2	3	4	5	6	7	8	9	10	11	12	13	14	15	16	17	18	19	20	21	22	23	24
3	24.7	Вырубка			Е																		Лес.культуры
		Единичные деревья									1	Еслш									49.3		
		6С3Е1Б		28	С	120	28	30				С2		1						14.8			
					Е															7.4			
					Б	90														2.5			
		подлесок: ЛЩ, БЗН, Р, МЛ, Ж Средний																					
		Класс пожарной опасности 1																					
		количество пней 100, в том числе пней сосны 50																					
		Рекреационная х-ка: тип ландшафта Открытый с дерев., эстетическая оценка 3, рекреационная оценка Низкая, проходимость Плохая, просматриваемость Средняя																					
4	1.0	6Е4С+Б	1	28	Е	120	27	28	6	4	2	Сслм	0.4	24	24	14.4					1.5		
					С		30	28				В2				9.6							
					Б			28															
		10Е+Б	2	12	Е	45	12	12					0.4	7	7	7							
					Б																		
		подрост: 10Е (15) 2 м, 1 тыс.шт/га, благонадежный																					
		подлесок: БЗН, Р, ЛЩ, Ж Средний																					
		Класс пожарной опасности 3																					
		Краснокнижные растения: Ландыш майский, Незабудка лесная, Незабудка лесная																					
		Рекреационная х-ка: тип ландшафта Закрыт. вертик.сомкн, эстетическая оценка 2, рекреационная оценка Средняя, Устойчивые, проходимость Средняя, просматриваемость Средняя, треб. значит. регулир. рекреации																					
		Особенности: Состав неоднородный, Размещение подроста груп., Насаждение разновозрастное, Полнота неравномерная																					

Алексеевский лесопарк Функциональная зона: Особо охраняемая зона Квартал 45

N выдела	Площадь, га	Состав.Подр.Подл.Покров,почва, рельеф,особ.выд.Происхожд.Кат.земель Хар.лесн. культур Кадастров.оценка	Я Р У С	Высота Яруса	Элемент леса	Возраст	Высота	Диаметр	Кл.возраста	Гр.возраста	Бонитет	Тип леса ТЛУ	Полнота Сумма пл. сеч.	Запас сырораст. леса, дес.кбм на 1 га	Запас сырораст. леса, дес.кбм общий на выдел	Запас сырораст. леса, дес.кбм по составляющ.	Кл. Запас на выделе, дес.кбм: Кл. товарн. ос. ти	Кл. Запас на выделе, дес.кбм: Запас на выделе, дес.кбм: сухостоя стар.	Кл. Запас на выделе, дес.кбм: Запас на выделе, дес.кбм: ре-дин	Кл. Запас на выделе, дес.кбм: Запас на выделе, дес.кбм: единичных дер.	Кл. Запас на выделе, дес.кбм: Запас на выделе, дес.кбм: захламлен. общий	Кл. Запас на выделе, дес.кбм: Запас на выделе, дес.кбм: захламлен. лик-вида	Хозяйственные мероприятия
1	2	3	4	5	6	7	8	9	10	11	12	13	14	15	16	17	18	19	20	21	22	23	24
5	0.8	Ветровальник			Е																		Выбор.санрубка
		Единичные деревья									1	Еслш						0.41			16.2		Лес.культуры
		8Е1С1Б		24	Е	90	24	24				С2		1						0.6			
					С			24												0.1			
					Б			24												0.1			

подлесок: ЛЩ,Ж,БЗН,Р Средний
Класс пожарной опасности 3
Повреждения насаждения: Энтомовредители, год 18, Ель, Типограф, Средняя поврежденность
Повреждения насаждения: Ветровалом, год 2018
Повреждения насаждения: Буреломом, год 2018
Рекреационная х-ка: тип ландшафта Открытый с дерев., эстетическая оценка 3, рекреационная оценка Низкая, проходимость Плохая, просматриваемость Плохая

6	1.4	6Е3С1Б	1	28	Е	120	27	44	6	4	2	Еслш	0.6	36	50.8	30.5		0.7			2.8		Выбор.санрубка
					С		29					С2				15.2							
					Б											5.1							
		10Е	2	14	Е	50	14	16					0.3	6	8.5	8.5							

подрост: 10Е (15) 2 м, 1 тыс.шт/га, благонадежный
подлесок: ЛЩ, Ж, БЗН, Р Средний
Класс пожарной опасности 3
Краснокнижные растения: Ландыш майский, Незабудка лесная
Рекреационная х-ка: тип ландшафта Закрыт. вертик.сомкн, эстетическая оценка 2, рекреационная оценка Средняя, Устойчивые, проходимость Средняя, просматриваемость Средняя, регулирование рекреации не требуется
Особенности: Полнота неравномерная, Насаждение разновозрастное, Состав неоднородный, Размещение подроста груп.

Алексеевский лесопарк | Функциональная зона: Особо охраняемая зона | Квартал 45

N выдела	Площадь, га	Состав. Покров, рельеф, исходд. Хар. лесн. культур. Кадастров. оценка	Ярус	Элемент леса	Возраст, лет	Высота, м	Диаметр, см	Кл. бонитета	Тип леса	Полнота	Запас сырораст. леса, дес.кбм: Сумм. на 1 га	Кл. Запас на выделе, дес.кбм: общий	по составляющ.	Хозяйственные мероприятия: Захламленность, общий	Хозяйственные мероприятия: Единичные деревья, лик-ние виды	Хозяйственные мероприятия
1	2	3	4	5	6	7	8	9	10	11	12	13	14	15	16	17	18	19	20	21	22	23	24
7	1.6	6Б1ОС3Е+Е	1	25	Б	85	25	28	9	4	2	Еслш	0.5	16	26.2	15.7	1.6		3.3				Выбор.санрубка
					ОС		24	24				С2				2.6							
					Е	100	25	32								7.9							
					Е	70		32															
		10Е	2	14	Е	50	14	16					0.4	8	13.1	13.1							
		подрост: 10Е (15) 2 м, 2 тыс.шт/га, благонадежный подлесок: ЛЩ, Р, Ж Густой Класс пожарной опасности 4 Краснокнижные растения: Ландыш майский Рекреационная х-ка: тип ландшафта Закрыт. вертик.сомкн, эстетическая оценка 3, рекреационная оценка Низкая, Устойчивые, проходимость Средняя, просматриваемость Средняя, треб. незначит. регулир. рекреации Особенности: Полнота неравномерная, Размещение подроста груп., Состав неоднородный, Насаждение разновозрастное																						
8	1.5	Культуры лесные																					Уборка неликв.др
		6С4Б+Е	1	25	С	77	26	24	4	2	1	Сслм	0.4	17	25.7	15.4			3				
					Б		24	24				В2				10.3							
					Е	50		24															
		подрост: 10Е (15) 2 м, 1 тыс.шт/га, благонадежный подлесок: ЛЩ, Ж, Р, БЗН Средний Класс пожарной опасности 3 Культуры: год создания л/к 1943, состояние Удовлетворительные Краснокнижные растения: Ландыш майский, Незабудка лесная, Незабудка лесная Рекреационная х-ка: тип ландшафта Закрыт. гориз. сомкн, эстетическая оценка 2, рекреационная оценка Средняя, Устойчивые, проходимость Средняя, просматриваемость Средняя, регулирование рекреации не требуется																						
9	0.4	Просеки квартальные -																						
		Класс пожарной опасности 5 Земли линейного протяжения: ширина 4.0 м, протяженность 1.18 км																						

Алексеевский лесопарк — Функциональная зона: Особо охраняемая зона — Квартал 45

N выдела	Площадь, га	Состав. Покров, рельеф, исходжд. Хар. лесн. культур. Кадастров. оценка	Подр. почва, особ. выд. Кат. земель	Подл. Прео. Сосн.	Я: Р: У: С:	Вы-дела	Элемент леса	Воз-раст	Вы-сота	Ди-ам.	Кл. сос.	Гр. тол.	Бо-нит.	Тип леса ТЛУ	Полнота	Запас сырораст. Сумм: на 1 га пл. сеч.: га	Кл. Запас на выделе, дес.кбм: общий	по составляющим породам	Кл. Запас на выделе, дес.кбм: захламлен. общий	Кл. Запас на выделе, дес.кбм: захламлен. лик-вида	Хозяйственные мероприятия
1	2	3	4	5	6	7	8	9	10	11	12	13	14	15	16	17	18	19	20	21	22
10	0.1	Границы окружные																			
														-							
		Класс пожарной опасности 5 Земли линейного протяжения: ширина 2.0 м, протяженность 0.70 км																			
11	0.9	Дорога автом.грунтовая																			
														-							
		Класс пожарной опасности 5 Земли линейного протяжения: ширина 4.0 м, протяженность 2.25 км																			
		Итого по категории																			
	34.4															233		3		25	78
		По составляющим породам																			
																С 52 Е 132 Д 10 Б 36 ОС 3					
		Итого по кварталу																			
	34.4															233		3		25	78
		По составляющим породам																			
																С 52 Е 132 Д 10 Б 36 ОС 3					

Отметка об изменениях после лесоустройства

N выдела	Площадь выдела	Наименование выполненного мероприятия, иного воздействия; изменение кат. земли; хозяйства	Год провед. (возд.)	Объемные показатели мероприятия, га, м3	Подпись лица произведшего запись	N выдела	Площадь выдела	Наименование выполненного мероприятия, иного воздействия; изменение кат. земли; хозяйства	Год провед. (возд.)	Объемные показатели мероприятия, га, м3	Подпись лица произведшего запись

Алексеевский лесопарк Функциональная зона: Особо охраняемая зона Квартал 46

N выдела	Площадь, га	Состав.Подр.Подл.Покров,почва, рельеф,особ.выд.Происхожд.Кат.земель:Хар.лесн. культур:Кадастров.оценка	Я:Р:У:С	Высота:Ярус:а	Элемент леса	Возраст	Высота	Диаметр	Кл.Гр.Бонитет	Бо:	Тип леса ТЛУ	Полнота	Запас сырораст. леса, дес.кбм: Сумм: на 1 га	общий: на выдел:	по соста:вляющ:	Кл. Запас на выделе, дес.кбм: товарн:ос:ти	сухостоя:стар.	редин:	единичных дер.:	захламлен.: общий:	лик-вида:	Хозяйственные мероприятия
1	2	3	4	5	6	7	8	9	10	11	12	13	14	15	16	17	18	19	20	21	22	23	24
1	1.1	9С1Е+Б,В	1	27	С	130	27	44	7	4	2	Ечрш	0.6	27	29.4	26.5							
					Е		26	40				С3				2.9							
					Б	60	24	28															
					В																		
		5Е5Б	2	18	Е	40	18	20					0.4	12	13.1	6.6							
					Б	40	18	16								6.5							

подлесок: КРЛ, Р Средний
Класс пожарной опасности 4
Рекреационная х-ка: тип ландшафта П/открыт рав. разм., эстетическая оценка 2, рекреационная оценка Средняя, Устойчивые, проходимость Средняя, просматриваемость Средняя, треб. незначит. регулир. рекреации
Особенности: Состав неоднородный, Полнота неравномерная

2	1.8	9С1Е	1	27	С	130	27	44	7	4	2	Еслш	0.5	23	42.6	38.3							
					Е							С2				4.3							
		10Е+Б	2	22	Е	60	22	24					0.4	16	29.6	29.6							
					Б																		

подлесок: ЛЩ, КРЛ, Р Средний
Класс пожарной опасности 3
Рекреационная х-ка: тип ландшафта Закрыт. вертик.сомкн, эстетическая оценка 1, рекреационная оценка Высокая, Устойчивые, проходимость Средняя, просматриваемость Средняя, треб. незначит. регулир. рекреации

3	1.4	8Е2С+Б	1	28	Е	120	28	44	6	4	2	Ечрш	0.6	36	51.1	40.9		0.7				
					С							С3				10.2						
					Б																	
		10Е	2	22	Е	60	22	24					0.3	12	17	17						

подрост: 10Е (35) 4 м, 0.5 тыс.шт/га, благонадежный
подлесок: Р, КРЛ, ЛЩ Редкий
Класс пожарной опасности 3
Повреждения насаждения: Энтомовредители, Ель, Типограф, Слабая поврежденность
Краснокнижные растения: Ландыш майский
Рекреационная х-ка: тип ландшафта Закрыт. вертик.сомкн, эстетическая оценка 1, рекреационная оценка Высокая, Повышенной устойчивости, проходимость Хорошая, просматриваемость Хорошая, регулирование рекреации не требуется

Алексеевский лесопарк — Функциональная зона: Особо охраняемая зона — Квартал 46

N выдела	Площадь, га	Состав. Покров, рельеф, исходжд. Хар.лесн. культур: Кадастров.оценка	Ярус	Элемент леса	Возраст	Высота	Диаметр	Кл.бон.	Гр.поч.	Бонитет	Тип леса ТЛУ	Полнота	Запас сырораст. Сумм: на 1 га	Кл. Запас на выделе, дес.кбм: общий	по сост.	Хозяйственные мероприятия: запхламлен.	еди-ничных	общий	ликвид.	Хозяйственные мероприятия: вида
1	2	3	4	5	6	7	8	9	10	11	12	13	14	15	16	17	18	19	20	21	22	23	24
4	1.2	8С2Е+Б	1	26	С	120	26	48	6	4	2	Ечрш	0.4	17	20.1	16.1							
					Е							С3				4							
					Б																		
		8Е2С	2	22	Е	80	22	32					0.4	16	18.9	15.1							
					С	80	22	28								3.8							
		подрост: 10Е (30) 5 м, 0.5 тыс.шт/га, благонадежный																					
		подлесок: Р, ЛЩ Редкий																					
		Класс пожарной опасности 4																					
		Краснокнижные растения: Ландыш майский																					
		Рекреационная х-ка: тип ландшафта Закрыт. вертик.сомкн, эстетическая оценка 1, рекреационная оценка Высокая, Повышенной устойчивости, проходимость Хорошая, просматриваемость Хорошая, регулирование рекреации не требуется																					
5	0.6	Культуры лесные																					
		10ЛП	1	14	ЛП	45	14	16	5	2	3	Дслш	0.7	13	7.4	7.4							
												С2											
		Класс пожарной опасности 4																					
		Культуры: год создания л/к 1973, состояние Удовлетворительные																					
		Рекреационная х-ка: тип ландшафта Закрыт. гориз. сомкн, эстетическая оценка 1, рекреационная оценка Высокая, Повышенной устойчивости, проходимость Средняя, просматриваемость Средняя, регулирование рекреации не требуется																					
6	0.7	Культуры лесные																					
		10Б+ЛП+КЛ	1	23	Б	45	23	20	5	2	1А	Сслм	0.7	20	13.2	13.2							
					ЛП							В2											
					КЛ																		
		подлесок: КРЛ Средний																					
		Класс пожарной опасности 4																					
		Культуры: год создания л/к 1973, состояние Удовлетворительные																					
		Рекреационная х-ка: тип ландшафта Закрыт. гориз. сомкн, эстетическая оценка 2, рекреационная оценка Средняя, Устойчивые, проходимость Средняя, просматриваемость Средняя, треб. незначит. регулир. рекреации																					

N выдела	Площадь, га	Состав.Подр.Подл.Покров,почва, рельеф,особ.выд.Происхожд.Кат.земель:Хар.лесн. культур:Кадастров.оценка	Я:Р:У:С	Высота:Яруса	Элемент:леса	Возраст	Высота	Диаметр	Кл.Гр.Бонит	Кл.Гр.Бонит	Тип леса ТЛУ	Полнота	Запас сырораст. леса, дес.кбм	Запас сырораст. леса, дес.кбм	Кл. Запас на выделе, дес.кбм	Кл. Запас на выделе, дес.кбм	Кл. Запас на выделе, дес.кбм	Кл. Запас на выделе, дес.кбм	Хозяйственные мероприятия
1	2	3	4	5	6	7	8	9	10	11	12	13	14	15	16	17	18	19	20	21	22	23	24
7	0.5	9Б1С+Е	1	24	Б	80	24	32	8	4	2	Дслш	0.5	16	7.4	6.7							
					С							С2				0.7							
					Е																		

подлесок: КРЛ Средний
Класс пожарной опасности 4
Рекреационная х-ка: тип ландшафта П/открыт рав. разм., эстетическая оценка 2, рекреационная оценка Средняя, Устойчивые, проходимость Средняя, просматриваемость Средняя, треб. незначит. регулир. рекреации
Особенности: Состав неоднородный, Полнота неравномерная

8	0.2	Болото																					
												-											

Класс пожарной опасности 5
Болота: Низинное, Осоковое, Береза, % зарастания 30

9	4.1	10Б+ОС,Б,Е	1	22	Б	40	22	16	4	2	1А	Ечрш	0.5	14	57.8	57.8							
					ОС			16				С3											
					Б	60	22	28															
					Е																		

подлесок: БЗН, КРЛ, МЛ, ЛЩ Средний
Класс пожарной опасности 4
Рекреационная х-ка: тип ландшафта П/открыт рав. разм., эстетическая оценка 2, рекреационная оценка Средняя, Устойчивые, проходимость Средняя, просматриваемость Средняя, треб. незначит. регулир. рекреации

10	2.5	6С2Е1Е1Б	1	24	С	85	25	36	5	3	1	Ечрш	0.7	28	70.6	42.3							
					Е		25	32				С3				14.1							
					Е	60										7.1							
					Б	22	18									7.1							

подрост: 10Е (35) 4 м, 1 тыс.шт/га, благонадежный
подлесок: Р, ЛЩ Средний
Класс пожарной опасности 4
Краснокнижные растения: Ландыш майский
Рекреационная х-ка: тип ландшафта Закрыт. гориз. сомкн, эстетическая оценка 1, рекреационная оценка Высокая, Повышенной устойчивости, проходимость Средняя, просматриваемость Средняя, треб. незначит. регулир. рекреации

Алексеевский лесопарк Функциональная зона: Особо охраняемая зона Квартал 46

N выдела	Площадь, га	Состав.Подр.Подл.Покров,почва, рельеф,особ.выд.Происхожд.Кат.земель Хар.лесн. культур Кадастров.оценка	Я Р У С	Высота Яруса	Элемент леса	Возраст	Высота	Диаметр	Кл.Гр.Бонит	Кл.Гр.Бонит	Тип леса ТЛУ	Полнота Сумма пл. сеч.	Запас сырораст. леса, дес.кбм на 1 га	Запас сырораст. леса, дес.кбм общий на выдел	Запас сырораст. леса, дес.кбм по составляющ	Кл. Запас на выделе, дес.кбм: то: вар: ос: ти	Запас на выделе, дес.кбм: сухостоя: стар.	Запас на выделе, дес.кбм: ре-дин	Запас на выделе, дес.кбм: единичных дер.	Запас на выделе, дес.кбм: захламлен.: общий	Запас на выделе, дес.кбм: захламлен.: лик-вида	Хозяйственные мероприятия
1	2	3	4	5	6	7	8	9	10	11	12	13	14	15	16	17	18	19	20	21	22	23	24
11	0.3	Насаждение погибшее			Е																		Выбор.санрубка
		Единичные деревья									1	Ечрш						2.5			2.2		Лес.культуры
		7С2Е1Б		24	С	80	27	32				С3		9						1.9			
					Е	30	15	16												0.6			
					Б	75	20	20												0.3			
		подлесок: Р Средний																					
		Класс пожарной опасности 1																					
		Рекреационная х-ка: тип ландшафта Открытый-редина, эстетическая оценка 3, рекреационная оценка Низкая																					
12	1.8	6С4Е+Е,Б	1	26	С	80	26	36	4	2	1	Ечрш	0.7	30	53.4	32							
					Е		25	32				С3				21.4							
					Е	60	22	24															
					Б																		
		подрост: 10Е (25) 4 м, 1 тыс.шт/га, благонадежный																					
		подлесок: Р, ЛЩ Редкий																					
		Класс пожарной опасности 4																					
		Повреждения насаждения: Энтомовредители, Ель, Типограф, Слабая поврежденность																					
		Краснокнижные растения: Ландыш майский																					
		Рекреационная х-ка: тип ландшафта Закрыт. гориз. сомкн, эстетическая оценка 2, рекреационная оценка Средняя, Устойчивые, проходимость Хорошая, просматриваемость Хорошая, треб. незначит. регулир. рекреации																					
		Особенности: Полнота неравномерная, Состав неоднородный																					
13	0.9	10Б+ОЛЧ,Е	1	20	Б	40	20	20	4	2	1	Прчб	0.5	12	10.7	10.7							
					ОЛЧ							С4											
					Е																		
		подрост: 10Е (25) 4 м, 0.5 тыс.шт/га, благонадежный																					
		подлесок: КРЛ, Р, БЗН Редкий																					
		Класс пожарной опасности 5																					
		Рекреационная х-ка: тип ландшафта П/открыт рав. разм., эстетическая оценка 2, рекреационная оценка Средняя, Средней устойчивости, проходимость Средняя, просматриваемость Средняя, регулирование рекреации не требуется																					
		Особенности: Площадь заболочена, Полнота неравномерная																					

Алексеевский лесопарк — Функциональная зона: Особо охраняемая зона — Квартал 46

N выдела	Площадь, га	Состав. Покров, рельеф, исходжд. Хар.лесн. Кадастров.оценка	Подр. почва, особ.выд. культур: оценка	Подл.: Про: Кат.земель: усл	Я: Вы- со- та	Элемент	Возр.	Вы- сота	Диам.	Кл.возр.	Гр.зр.	Бон.	Тип леса ТЛУ	Полнота	Запас сырораст. на 1 га, дес.кбм	Кл. Запас на выделе, дес.кбм: общий	по составл.	Запас на выделе, дес.кбм: по ярусам	Запас на выделе, дес.кбм: по стоя- щим	Запас на выделе, дес.кбм: динам.	Захламленность: общий	Захламленность: по ликв.	Хозяйственные мероприятия: вида
1	2	3	4	5	6	7	8	9	10	11	12	13	14	15	16	17	18	19	20	21	22	23	24
14	0.4	Болото																					
		Погибшее насаждение											-									1.8	
		10Б				12	Б	40	12	14							1.8	1.8				4	
		Класс пожарной опасности 5																					
		Повреждения насаждения: Заболачивание, Береза, Вымокание																					
		Болота: Низинное, Осоковое, Береза, % зарастания 40																					
		Особенности: Провед.мер-тий хоз.нецелесообразно																					
15	0.0	Поляна																					
													-										
		подрост: 10Е (10) 2 м, 0.5 тыс.шт/га, благонадежный																					
		подлесок: БЗН, МЛ Средний																					
		Класс пожарной опасности 2																					
		Рекреационная х-ка: тип ландшафта Открытый без дер., эстетическая оценка 2, рекреационная оценка Средняя, проходимость Хорошая, просматриваемость Хорошая																					
16	1.8	7Б2С1Е+ОС,Д			1	24	Б	70	25	20	7	3	1	Ечрш	0.6	19	34.8	24.3					
							С		25	32				С3				7					
							Е	50	18	19								3.5					
							ОС																
							Д																
		подрост: 9Е1Д (25) 4 м, 2 тыс.шт/га, благонадежный																					
		подлесок: ЛЩ, Ж, Р Средний																					
		Класс пожарной опасности 4																					
		Краснокнижные растения: Незабудка лесная, Фиалка топяная																					
		Рекреационная х-ка: тип ландшафта П/открыт рав. разм., эстетическая оценка 2, рекреационная оценка Средняя, Устойчивые, проходимость Средняя, просматриваемость Средняя, треб. незначит. регулир. рекреации																					

Алексеевский лесопарк — Функциональная зона: Особо охраняемая зона — Квартал 46

N выдела	Площадь, га	Состав. Покров, рельеф, особ. выд. Хар. лесн. культур. Кадастров. оценка	Ярус	Элемент леса	Возраст	Высота	Диаметр	Кл. бон.	Гр. поч.	Тип леса	Полнота	Запас сырораст. леса, дес. кбм: Сумм. на 1 га	Кл. Запас на выделе, дес. кбм: общий	по сост.	Запас на выделе, дес. кбм: по ярусам	Запас на выделе, дес. кбм: по элементам	Захламленность: общий	Захламленность: лик.	Хозяйственные мероприятия
17	0.4	Насаждение погибшее Единичные деревья 6С3Е1Б	22	Е С Е Б	80 45 50	24 16 24	28 16 24	1	Ечрш С3		7.5	1.2		1.8 0.9 0.3					Выбор.санрубка Лес.культуры
		Класс пожарной опасности 3																	
18	1.0	6Е2Е1С1Б	1 25	Е Е С Б	80	27 20 27 24	36 20 32 32	4 2 1	Ечрш С3		0.5	25	25	15 5 2.5 2.5					
		подлесок: Р, МЛ, КРЛ Средний Класс пожарной опасности 3 Рекреационная х-ка: тип ландшафта Закрыт. вертик.сомкн, эстетическая оценка 2, рекреационная оценка Средняя, Устойчивые, проходимость Средняя, просматриваемость Средняя, регулирование рекреации не требуется Особенности: Полнота неравномерная, Состав неоднородный																	
19	2.5	Насаждение погибшее Единичные деревья 4С3Е3Б	24	Е С Е Б	60	24	28 24 24	1	Ечрш С3		1	44.6		0.9 0.8 0.8					Уборка неликв.др Лес.культуры
		подлесок: Р, МЛ, БЗН Густой Класс пожарной опасности 3 Рекреационная х-ка: тип ландшафта Открытый с дерев., эстетическая оценка 3, рекреационная оценка Низкая, Средней устойчивости																	

Алексеевский лесопарк Функциональная зона: Особо охраняемая зона Квартал 46

N выдела	Площадь, га	Состав.Подр.Подл.Покров,почва, рельеф,особ.выд.Происхожд.Кат.земель Хар.лесн. культур Кадастров.оценка	Я Р У С	Высота Яруса	Элемент леса	Возраст	Высота	Диаметр	Кл.возраста	Гр.возраста	Бонитет	Тип леса ТЛУ	Полнота Сумма пл. сеч.	Запас сырораст. леса, дес.кбм на 1 га	Запас сырораст. леса, дес.кбм общий на выдел	Запас сырораст. леса, дес.кбм по составляющ	Кл. товарн. ос. ти	Запас на выделе, дес.кбм: сухостоя стар.	Запас на выделе, дес.кбм: редин	Запас на выделе, дес.кбм: единичных дер.	Запас на выделе, дес.кбм: захламлен. общий	Запас на выделе, дес.кбм: захламлен. лик-вида	Хозяйственные мероприятия
1	2	3	4	5	6	7	8	9	10	11	12	13	14	15	16	17	18	19	20	21	22	23	24
20	1.7	6С2Е1Е1Б	1	27	С	80	28	32	4	2	1А	Ечрш	0.4	18	30.1	18.1					2.5		
					Е		27	28				С3				6							
					Е	60	20	20								3							
					Б		27	32								3							
		подлесок: БЗН, Р Средний																					
		Класс пожарной опасности 4																					
		Повреждения насаждения: Энтомовредители, Ель, Типограф, Слабая поврежденность																					
		Рекреационная х-ка: тип ландшафта П/открыт рав. разм., эстетическая оценка 2, рекреационная оценка Средняя, Устойчивые, проходимость Средняя, просматриваемость Средняя, регулирование рекреации не требуется																					
		Особенности: Состав неоднородный, Полнота неравномерная																					
21	0.3	Насаждение погибшее			Е																		Выбор.санрубка
		Единичные деревья									1	Ечрш						0.41			3.4		Лес.культуры
		8С2Е+Б		24	С	90	26	40				С3		0.5						0.2			
					Е	35	16	14															
					Б																		
		Класс пожарной опасности 3																					
22	9.6	9С1Е+Б,Е	1	28	С	80	28	28	4	2	1А	Ечрш	0.7	34	327.1	294.4							
					Е		28	32				С3				32.7							
					Б																		
					Е	60	22	24															
		9Е1ЛП	2	10	Е	40	10	8					0.3	4	38.5	34.7							
					ЛП											3.8							
		подрост: 10Е (25) 4 м, 1 тыс.шт/га, благонадежный																					
		подлесок: Р, ЛЩ, МЛ Средний																					
		Класс пожарной опасности 4																					
		Повреждения насаждения: Энтомовредители, Ель, Типограф, Средняя поврежденность																					
		Краснокнижные растения: Ландыш майский																					
		Рекреационная х-ка: тип ландшафта Закрыт. гориз. сомкн, эстетическая оценка 1, рекреационная оценка Высокая, Повышенной устойчивости, проходимость Средняя, просматриваемость Средняя, треб. незначит. регулир. рекреации																					

Алексеевский лесопарк — Функциональная зона: Особо охраняемая зона — Квартал 46

N выдела	Площадь, га	Состав. Покров, рельеф, исхожд. Хар.лесн. культур: Кадастров.оценка	Подр. почва, особ.выд. Кат.земель	Подл.: Про: С:Яр: У:са: Я:ст: Р:та: со-ла: ет: зр: та: ас: та: Тип леса: ТЛУ	Элемент леса: ярус	Возраст, лет	Высота, м	Диаметр, см	Класс бонитета	Тип леса: ТЛУ	Полнота	Запас сырораст. леса, дес.кбм: Сумм: а пл: сеч.:	Кл. Запас на выделе, дес.кбм: на 1 га	Кл. то: общий: на выдел:	Запас по породам	Запас захламлен.: общий: вляющ:	Хозяйственные мероприятия: лик-: ти:	Хозяйственные мероприятия: нич-: стар.	Хозяйственные мероприятия: дер.:	Хозяйственные мероприятия: вида
1	2	3	4: 5	6	7	8	9	10	11	12	13	14	15	16	17	18	19	20	21	22	23	24
23	1.5	Поляна																				
		Класс пожарной опасности 2																				
		Рекреационная х-ка: тип ландшафта Открытый без дер., эстетическая оценка 2, рекреационная оценка Средняя																				
24	3.5	9С1Б+Б	1	28	С	70	28	28	4	2	1А Ечрш	0.6	29	102.1	91.9					5.3		
					Б	70	28	24			С3				10.2							
					Б	90	28	32														
		10Е	2	14	Е	40	14	16				0.3	6	21.1	21.1							
		подрост: 10Е (30) 4 м, 2 тыс.шт/га, благонадежный																				
		Класс пожарной опасности 4																				
		Краснокнижные растения: Ландыш майский																				
		Рекреационная х-ка: тип ландшафта Закрыт. вертик.сомкн, эстетическая оценка 2, рекреационная оценка Средняя, Устойчивые, проходимость Средняя, просматриваемость Средняя, треб. значит. регулир. рекреации																				
		Особенности: Полнота неравномерная, Состав неоднородный																				
25	2.0	Насаждение погибшее			Е																Выбор.санрубка	
		Единичные деревья							1		Ечрш			1					36.2		Культ.част.	
		7С1Е2Б	25		С	80	26	28			С3	0.8			1.1							
					Е	45	15	16							0.2							
					Б	60	26	24							0.3							
		подрост: 10Е (20) 2 м, 0.5 тыс.шт/га, благонадежный																				
		подлесок: БЗН, МЛ Густой																				
		Класс пожарной опасности 3																				
		Рекреационная х-ка: тип ландшафта Открытый с дерев., эстетическая оценка 3, рекреационная оценка Низкая, Средней устойчивости, проходимость Средняя, просматриваемость Хорошая, треб. незначит. регулир. рекреации																				

Алексеевский лесопарк | Функциональная зона: Особо охраняемая зона | Квартал 46

N выдела	Площадь, га	Состав. Покров, рельеф, Хар.лесн. культур: Кадастров.оценка	Подр. почва, особ.выд. исхожд.	Подл.: Ярус: Ярус: Ярус: а	Элемент леса	Возраст, лет	Высота, м	Диаметр, см	Кл.бонитета	Гр.возобн.	Тип леса, ТЛУ	Полнота	Запас сырораст. леса, дес.кбм: Сумм. на 1 га	Запас сырораст. леса, дес.кбм: общий по выдел	Кл. Запас на выделе, дес.кбм: товарная часть: состав	Кл. Запас на выделе, дес.кбм: товарная часть: ос	Кл. Запас на выделе, дес.кбм: товарная часть: стоя	Кл. Запас на выделе, дес.кбм: товарная часть: дин	Захламленность: общий запас, куб.м/га	Захламленность: ликвидная часть	Хозяйственные мероприятия
1	2	3	4	5	6	7	8	9	10	11	12	13	14	15	16	17	18	19	20	21	22	23	24
26	1.1	Насаждение погибшее			Е																		Выбор.санрубка
		Погибшее насаждение									1	-				0.6				8.2			Культ.част.
		10Е		24	Е	70	24	26				С3		0.6	0.6	0.5							
		Единичные деревья																					
		8С2Е+Б		24	С	90	24	36						0.3					0.2				
					Е	40	24	36											0.1				
					Б	40																	
		подрост: 10Е (20) 3 м, 1 тыс.шт/га, благонадежный																					
		подлесок: МЛ, БЗН Средний																					
		Класс пожарной опасности 3																					
		Повреждения насаждения: Энтомовредители, Ель, Типограф, Сильная поврежденность																					
		Рекреационная х-ка: тип ландшафта Открытый с дерев., эстетическая оценка 3, рекреационная оценка Низкая, Средней устойчивости																					
27	1.6	Насаждение погибшее			Е																		Уборка неликв.др
		Погибшее насаждение									1	Ечрш				0.32				19.2			Культ.част.
		5С3Е2Б		24	С	80	24	28				С3		0.3	0.1	0.2							
					Е		24	24											0.1				
					Б		24	20											0.1				
		подрост: 10Е (20) 2 м, 0.5 тыс.шт/га, благонадежный																					
		подлесок: БЗН, МЛ Густой																					
		Класс пожарной опасности 3																					
33	4.2	8Е1С1Е+Б		1 25	Е	80	26	32	4	2	1	Ечрш	0.7	36	151.6	121.2							
					С			40				С3				15.2							
					Е	60	20	24								15.2							
					Б	80	26	24															
		Класс пожарной опасности 3																					
		Рекреационная х-ка: тип ландшафта Закрыт. гориз. сомкн, эстетическая оценка 1, рекреационная оценка Высокая, Устойчивые, проходимость Хорошая, просматриваемость Хорошая, регулирование рекреации не требуется																					

Алексеевский лесопарк | Функциональная зона: Особо охраняемая зона | Квартал 46

N выдела	Площадь, га	Состав. Покров, рельеф, исходн. Хар. лесн. культур. Кадастров. оценка	Подр.	Подл.	Я	Вы-сота	Элемент леса	Возр.	Вы-сота	Диам.	Кл. бон.	Гр. бон.	Тип леса	Полнота	Запас сырораст. леса, дес.кбм	Кл. ота	Запас на выделе, дес.кбм: Сумм на 1 га	общий по выдел	по ярусам: сост.	хоз.	Кл. дин. стар.	Захламленность: общий	лик. дер.	Хозяйственные мероприятия: вид
1	2	3	4	5	6	7	8	9	10	11	12	13	14	15	16	17	18	19	20	21	22	23	24	
34	0.1	Тропа											-											
		Класс пожарной опасности 5 Земли линейного протяжения: ширина 1.0 м, протяженность 0.64 км																						
35	0.3	Канава мелиоратив.											-											
		Класс пожарной опасности 5 Земли линейного протяжения: ширина 2.0 м, протяженность 1.44 км																						
36	0.6	Просеки квартальные											-											
		Класс пожарной опасности 5 Земли линейного протяжения: ширина 4.0 м, протяженность 1.48 км																						
37	0.2	Границы окружные											-											
		Класс пожарной опасности 5 Земли линейного протяжения: ширина 2.0 м, протяженность 0.83 км																						
38	0.2	Дорога автом.грунтовая											-											
		Класс пожарной опасности 5 Земли линейного протяжения: ширина 4.0 м, протяженность 0.60 км																						
		Итого по категории																						
	50.2														1172		8		10		122			

Алексеевский лесопарк | Функциональная зона: Особо охраняемая зона | Квартал 46

N выдела	Площадь, га	Состав. Покров, рельеф, исходжд. Хар. лесн. культур. Кадастров. оценка	Подр. почва, особ. Кат. земель	Подл. выд. Яр	Я: Вы- ре- со- та ус а	Элемент леса	Возр.	Выс.	Диам.	Кл. бон.	Гр. поч.	Бон.	Тип леса ТЛУ	Полнота	Запас сырораст. леса, дес.кбм: Сумм. на 1 га пл. сеч.:	Кл. то:	Запас на выделе, дес.кбм: общий на выдел	по составляющим породам	Захламленность: общий	Захламленность: по видам	Хозяйственные мероприятия
1	2	3	4	5	6	7	8	9	10	11	12	13	14	15	16	17	18	19	20	21	22	23	24
		По составляющим породам																С	599				
																		Е	420				
																		Д					
																		В					
																		КЛ					
																		Б	142				
																		ОС					
																		ОЛЧ					
																		ЛП	11				
		Итого по кварталу																					
	50.2																1172		8	10	122		
		По составляющим породам																С	599				
																		Е	420				
																		Д					
																		В					
																		КЛ					
																		Б	142				
																		ОС					
																		ОЛЧ					
																		ЛП	11				

Отметка об изменениях после лесоустройства

N выдела	Площадь выдела	Наименование выполненного мероприятия, иного воздействия; изменение кат. земли; хозяйства	Год проведения (возд.)	Объемные показатели мероприятия, га, м3	Подпись лица произведшего запись	N выдела	Площадь выдела	Наименование выполненного мероприятия, иного воздействия; изменение кат. земли; хозяйства	Год проведения (возд.)	Объемные показатели мероприятия, га, м3	Подпись лица произведшего запись

Алексеевский лесопарк — Функциональная зона: Рекреационная зона — Квартал 47

N выдела	Площадь, га	Состав. Покров, рельеф, исходд. Хар. лесн. культур. Кадастров. оценка	Подр.	Подл.	Ярус	Возраст	Высота	Диаметр	Класс бонитета	Тип леса	Полнота	Запас сырораст. леса, дес.кбм: Сумм. на 1 га	Кл. Запас на выделе, дес.кбм: общий	Категория товарности	Преобладающая порода	Класс бонитета	Запас на выделе, дес.кбм: по породам	Захламленность: общий	Захламленность: лик-видная	Хозяйственные мероприятия
1	0.4	Поляна для отдыха										-								
		Класс пожарной опасности 2 Рекреационная х-ка: тип ландшафта Открытый-редина, эстетическая оценка 1, рекреационная оценка Высокая, проходимость Хорошая, просматриваемость Хорошая																		
3	0.1	Поляна для отдыха										-								
		Класс пожарной опасности 2 Рекреационная х-ка: тип ландшафта Открытый без дер., эстетическая оценка 1, рекреационная оценка Высокая																		
4	0.1	7С1Е2Б	1	23	С	60	23	21	3	2	1	Сслм	0.5	19	2.3	1.6				
					Е		22	24				В2				0.2				
					Б		24	24								0.5				
		подлесок: Р Средний Класс пожарной опасности 3 Рекреационная х-ка: тип ландшафта Закрыт. гориз. сомкн, эстетическая оценка 2, Устойчивые, проходимость Средняя, просматриваемость Средняя, регулирование рекреации не требуется																		
5	0.6	8Е2Б+С	1	24	Е	70	24	24	4	2	1	Сслм	0.6	29	17.4	13.9				
					Б		25					В2				3.5				
					С															
		подлесок: Р, ЛЩ Средний Класс пожарной опасности 3 Рекреационная х-ка: тип ландшафта Закрыт. гориз. сомкн, эстетическая оценка 2, рекреационная оценка Средняя, Устойчивые, проходимость Средняя, просматриваемость Средняя, регулирование рекреации не требуется																		

Алексеевский лесопарк — Функциональная зона: Рекреационная зона — Квартал 47

N выдела	Площадь, га	Состав. Покров, рельеф, исходд. Хар. лесн. культур. Кадастров. оценка	Подр. почва, особ. выд. Кат. земель	Подл. ре-льеф Про-ходи-мость	Я-рус	Высота	Элемент	Возраст	Диаметр	Кл. бон.	Гр. поч.	Бон.	Тип леса	Полнота	Запас сырораст. Сумм. на 1 га	Кл. Запас на выделе, дес.кбм: общий	по	Запас хламлен.	Хозяйственные мероприятия
1	2	3	4	5	6	7	8	9	10	11	12	13	14	15	16	17	18	19	20
6	0.5	10Е	1	25	Е	60	25	20	3	2	1А	Сслм В2	0.7	35	16.1	16.1			
		подлесок: Р Редкий Класс пожарной опасности 3 Краснокнижные растения: Ландыш майский Рекреационная х-ка: тип ландшафта Закрыт. гориз. сомкн, эстетическая оценка 2, рекреационная оценка Средняя, Устойчивые, проходимость Средняя, просматриваемость Средняя, регулирование рекреации не требуется																	
7	0.3	8Б2Е	1	27	Б	70	27	24	7	3	1	Счрм	0.7	24	7	5.6			
					Е	50	26	24				В3				1.4			
		подрост: 10Е (10) 1 м, 2 тыс.шт/га, благонадежный подлесок: Р Редкий Класс пожарной опасности 4 Рекреационная х-ка: тип ландшафта Закрыт. гориз. сомкн, эстетическая оценка 2, рекреационная оценка Средняя, Устойчивые, проходимость Хорошая, просматриваемость Хорошая, регулирование рекреации не требуется																	
8	0.4	7Б3Е+С,Д	1	26	Б	70	27	28	7	3	1	Счрм	0.6	20	7.6	5.3			
					Е		25	28				В3				2.3			
					С														
					Д														
		10Е	2	20	Е	45	20	16					0.3	11	4.2	4.2			
		подрост: 10Е (20) 5 м, 1 тыс.шт/га, благонадежный подлесок: Р Редкий Класс пожарной опасности 4 Рекреационная х-ка: тип ландшафта Закрыт. гориз. сомкн, эстетическая оценка 2, рекреационная оценка Средняя, Устойчивые, проходимость Средняя, просматриваемость Средняя, регулирование рекреации не требуется																	
9	1.1	8Е2Б	1	26	Е	60	26	28	3	2	1А	Сслм В2	0.7	38	40.7	32.6			
					Б	80	27	32								8.1			
		подрост: 10Е (10) 1 м, 2 тыс.шт/га, благонадежный подлесок: Р, КРЛ Редкий Класс пожарной опасности 3 Рекреационная х-ка: тип ландшафта Закрыт. гориз. сомкн, эстетическая оценка 2, рекреационная оценка Средняя, Устойчивые, проходимость Хорошая, просматриваемость Хорошая, регулирование рекреации не требуется																	

Алексеевский лесопарк | Функциональная зона: Рекреационная зона | Квартал 47

N выдела	Площадь, га	Состав. Покров, исхожд. Хар.лесн. Кадастров.	Подр. почва, особ. культур: оценка	Подл. рельеф, выд.	Я: Выс. Пр: Ур: С:	Элемент леса	Возраст	Высота	Диаметр	Кл. бон.	Гр. зр.	Бон. зр.	Тип леса ТЛУ	Полнота Сумм. а	Запас сырораст. на 1 га, дес.кбм: общий	по породам	Кл. Запас на выделе, дес.кбм: товарность	Запас на выделе, дес.кбм: ва: сумм.	ре- рн: хо-	еди- нич-	Захламленность: общий	лик-	Хозяйственные мероприятия: вида
1	2	3	4	5	6	7	8	9	10	11	12	13	14	15	16	17	18	19	20	21	22	23	24
10	0.3	8Б2Е+Д	1	26	Б	80	26	24	8	4	1	Счрм	0.3	10	2.7	2.2		0.14			0.27		
					Е	95	26	24				В3				0.5							
					Д			24															
		10Е	2	16	Е	50	16	16					0.3	8	2.2	2.2							
		Класс пожарной опасности 4 Рекреационная х-ка: тип ландшафта Закрыт. гориз. сомкн, эстетическая оценка 2, рекреационная оценка Средняя, Устойчивые, проходимость Средняя, просматриваемость Средняя, треб. незначит. регулир. рекреации																					
11	0.6	8Б2Е+Д	1	28	Б	80	28	28	8	4	1	Счрм	0.3	11	6.9	5.5							
					Е	100	28	32				В3				1.4							
					Д																		
		10Е	2	16	Е	55	16	16					0.3	8	5	5							
		подрост: 10Е (10) 1 м, 1 тыс.шт/га, благонадежный подлесок: ЛЩ, Р Средний Класс пожарной опасности 4 Рекреационная х-ка: тип ландшафта Закрыт. гориз. сомкн, эстетическая оценка 2, рекреационная оценка Средняя, Устойчивые, проходимость Средняя, просматриваемость Средняя, регулирование рекреации не требуется																					
12	0.7	Культуры лесные																					
		7Б3Е	1	20	Б	36	20	20	4	2	1	Сслм	0.4	10	7.3	5.1							
					Е							В2				2.2							
		подлесок: Р Редкий Класс пожарной опасности 4 Культуры: год создания л/к 1982, состояние Удовлетворительные Рекреационная х-ка: тип ландшафта Закрыт. гориз. сомкн, эстетическая оценка 1, рекреационная оценка Высокая, Повышенной устойчивости, проходимость Хорошая, просматриваемость Хорошая, регулирование рекреации не требуется																					

Алексеевский лесопарк | Функциональная зона: Рекреационная зона | Квартал 47

N выдела	Площадь, га	Состав. Покров, рельеф, исходд. Хар. лесн. культур. Кадастров. оценка	Подр. почва, особ. Кат. земель	Подл. ре-со-ту-са-ст-та-са	Я: Р: У: С:	Вы-сота	Эле-мент	Воз-ра-ст	Вы-со-та	Ди-ам-ет	Кл. во-зр.	Гр. во-зр.	Бо-ни-т	Тип леса ТЛУ	Полн-ота	Запас сырораст. леса, дес.кбм: Сумм: на 1 га:	Запас на выделе, дес.кбм: общий	по породам	Кл. то-ва	Захламлен. ре-ди-ни-ч- ных	Хозяйственные мероприятия: общий	лик-	вида
1	2	3	4	5	6	7	8	9	10	11	12	13	14	15	16	17	18	19	20	21	22	23	24
13	0.3	Болото												-									
		Единичные деревья																					
		10Б				18	Б	40	18	16						2					0.7		
		Класс пожарной опасности 5																					
		Болота: Переходное, Осоковое, Береза, % зарастания 80																					
		Рекреационная х-ка: тип ландшафта Открытый с дерев., эстетическая оценка 3, рекреационная оценка Низкая																					
14	0.3	Поляна для отдыха												-									
		Единичные деревья																					
		10Е				18	Е	40	18	16						1					0.3		
		Класс пожарной опасности 2																					
		Рекреационная х-ка: тип ландшафта Открытый с дерев., эстетическая оценка 1, рекреационная оценка Высокая																					
15	0.3	6Е4Б		1	23	Е	70	23	20	4	2	1	Сслм	0.6	27	7	4.2					0.13	
						Б		24	24				В2				2.8						
		подлесок: Р, ЛЩ Средний																					
		Класс пожарной опасности 3																					
		Рекреационная х-ка: тип ландшафта Закрыт. гориз. сомкн, эстетическая оценка 2, рекреационная оценка Средняя, Устойчивые, проходимость Хорошая, просматриваемость Хорошая, регулирование рекреации не требуется																					
16	3.1	8Б2Е		1	24	Б	70	24	24	7	3	2	Сслм	0.7	21	64.5	51.6						
						Е		23	24				В2				12.9						
		подрост: 5КЛ5ЛП (10) 1 м, 1 тыс.шт/га, благонадежный																					
		подлесок: Р, ЛЩ Редкий																					
		Класс пожарной опасности 4																					
		Краснокнижные растения: Ландыш майский																					
		Рекреационная х-ка: тип ландшафта Закрыт. гориз. сомкн, эстетическая оценка 1, рекреационная оценка Высокая, Повышенной устойчивости, проходимость Хорошая, просматриваемость Хорошая, регулирование рекреации не требуется																					

Алексеевский лесопарк | Функциональная зона: Рекреационная зона | Квартал 47

N выд.	Площадь, га	Состав. Покров, почва, рельеф, особ. выд. Кадастров. оценка	Подр. культур: ярус	Подл. культур: ярус	Я: Возраст	Выдел	Элемент леса	Возраст	Высота	Диаметр	Кл. сомкн.	Гр. сост.	Бонитет	Тип леса, ТЛУ	Полнота	Запас сырораст. леса, дес.кбм: Сумм. по пл. сеч.: 1 га	Кл. таксации	Запас на выделе, дес.кбм: на 1 га	общий по выделу	Кл. Запас на выделе, дес.кбм: товарн. насажд.	сортн. состав	Кл. Запас на выделе, дес.кбм: ос. стоящ.	динам. стар.	Захламленность: общий	Захламленность: ликвидная	Хозяйственные мероприятия: вид
1	2	3	4	5	6	7	8	9	10	11	12	13	14	15	16	17	18	19	20	21	22	23	24			
17	5.9	8Б2Е			Б	75	26	28	8	4	1	Сслм	0.7	23	136.4	109.1										
					Е		25	28				В2				27.3										
		10Е	2	19	Е	45	19	16					0.4	13	77.1	77.1										
		подрост: 10Е (20) 2 м, 1 тыс.шт/га, благонадежный																								
		подлесок: Р, ЛЩ Средний																								
		Класс пожарной опасности 4																								
		Рекреационная х-ка: тип ландшафта Закрыт. гориз. сомкн, эстетическая оценка 2, рекреационная оценка Средняя, Устойчивые, проходимость Средняя, просматриваемость Средняя, регулирование рекреации не требуется																								
18	7.0	6Е3Б1ОС+Д	1	25	Е	70	25	24	4	2	1	Сслм	0.7	35	243.6	146.1										
					Б		26	24				В2				73.1										
					ОС		24	24								24.4										
					Д			24																		
		подрост: 10Е (10) 1 м, 2 тыс.шт/га, благонадежный																								
		подлесок: Р Редкий																								
		Класс пожарной опасности 3																								
		Краснокнижные растения: Ландыш майский																								
		Рекреационная х-ка: тип ландшафта Закрыт. гориз. сомкн, эстетическая оценка 2, рекреационная оценка Средняя, Устойчивые, проходимость Хорошая, просматриваемость Хорошая, регулирование рекреации не требуется																								
19	1.1	Ветровальник			Е																				Выбор.санрубка	
		Единичные деревья									1	-				1.7		18.4							Лес.культуры	
		7Е1Д2Е	25		Е	100	27	32						4					3.2							
					Д		25	52											0.5							
					Е	50	20	20											0.9							
		подлесок: ЛЩ,Р,МЛ Густой																								
		Класс пожарной опасности 3																								
		Рекреационная х-ка: тип ландшафта Открытый с дерев., эстетическая оценка 3, рекреационная оценка Низкая, Средней устойчивости, проходимость Плохая, просматриваемость Плохая, требуется строгий режим рекреации																								

Алексеевский лесопарк — Функциональная зона: Рекреационная зона — Квартал 47

N выдела	Площадь, га	Состав. Покров, рельеф, Хар. лесн. культур. Кадастров. оценка	Подр. почва, особ. выд. исхожд.	Подл. Прогал. Кат. земель.	Я: Вы- сота	Элемент	Возраст	Вы- сота	Диаметр	Кл. бон.	Гр. поч.	Бон.	Тип леса ТЛУ	Полнота	Запас сырораст. леса, дес.кбм: Сумм. на 1 га	Кл. Запас на выделе, дес.кбм: общий	по породам	Характеристика насаждения: сост.	устойчивость	стояние	динамика	Захламленность: общий	лик- видовой	Хозяйственные мероприятия
1	2	3	4	5	6	7	8	9	10	11	12	13	14	15	16	17	18	19	20	21	22	23	24	
20	0.5	10Б		1	6	Б	20	6	10	2	1	4	Сслм В2	0.4	2	0.9	0.9							
		подлесок: Р Редкий Класс пожарной опасности 4 Рекреационная х-ка: тип ландшафта Закрыт. гориз. сомкн, эстетическая оценка 2, рекреационная оценка Средняя, Устойчивые, проходимость Средняя, просматриваемость Средняя, регулирование рекреации не требуется																						
21	0.5	Ветровальник Единичные деревья 8Е2Б		21		Е Е Б	50 50 23	20 20 20	20 20			1	Еслш С3		4		0.49 1.6 0.4		7.3					Выбор.санрубка Лес.культуры
		подлесок: ЛЩ, Р, МЛ Густой Класс пожарной опасности 3 Рекреационная х-ка: тип ландшафта Открытый без дер., эстетическая оценка 2, рекреационная оценка Низкая, Средней устойчивости, проходимость Плохая, просматриваемость Плохая, требуется строгий режим рекреации																						
22	0.2	Поляна для отдыха Единичные деревья 10Е		22		Е	60	22	20				- 1				0.2							
		Класс пожарной опасности 2 Рекреационная х-ка: тип ландшафта Открытый с дерев., эстетическая оценка 1, рекреационная оценка Высокая																						
23	2.2	4Е4Б2Б+ОС 10Е		1 2	25 18	Е Б Б ОС Е	100 70	26 24 26 18	28 40 32 20	5	3	2	Сслм В2 	0.5	25 9	55 19.8	22 22 11 19.8	5.5		8.8				Выбор.санрубка
		подлесок: МЛ, Р, ЛЩ Густой Класс пожарной опасности 3 Повреждения насаждения: Энтомовредители, Ель, Типограф, Средняя поврежденность Рекреационная х-ка: тип ландшафта Открытый с дерев., эстетическая оценка 3, рекреационная оценка Низкая																						

Алексеевский лесопарк — Функциональная зона: Рекреационная зона — Квартал 47

N выдела	Площадь, га	Состав. Покров, рельеф, Хар.лесн. культур: Кадастров.оценка	Подр. почва, особ.выд. исхожд.	Подл.: Ярус: Категория:	Элемент леса	Возраст	Высота	Диаметр	Класс бонитета	Тип леса, ТЛУ	Полнота	Запас сырораст. леса, дес.кбм: Сумм. на 1 га	Запас сырораст. леса, дес.кбм: общий по выдел	Кл. Запас на выделе, дес.кбм: товарная часть: породы	Кл. Запас на выделе, дес.кбм: товарная часть: сортимента	Кл. Запас на выделе, дес.кбм: товарная часть: единицы	Захламленность: общий	Захламленность: ликвидная	Хозяйственные мероприятия: вида
24	1.8	Ветровальник Единичные деревья 9Б1Е+С		С Б Е С	1 60 60	26 27 20	28 20			Сслм В2		2.7 5	23.8 8.3 0.9						Выбор.санрубка Лес.культуры
		подлесок: Р, ЛЩ, Р, МЛ Густой Класс пожарной опасности 3 Рекреационная х-ка: тип ландшафта Открытый с дерев., эстетическая оценка 3, рекреационная оценка Низкая, Средней устойчивости, проходимость Плохая, просматриваемость Плохая, требуется строгий режим рекреации																	
25	2.3	Культуры лесные 10Б	1	27	Б	66	27	28	7	3	1	Сслм В2	0.7	24	55.9	55.9			
		подлесок: ЛЩ, Р, МЛ Густой Класс пожарной опасности 4 Культуры: год создания л/к 1954, состояние Удовлетворительные Краснокнижные растения: Ландыш майский Рекреационная х-ка: тип ландшафта П/открыт рав. разм., эстетическая оценка 2, рекреационная оценка Средняя, Устойчивые, проходимость Средняя, просматриваемость Средняя, регулирование рекреации не требуется																	
26	7.0	10Б 10Е	1 2	27 22	Б Е	80 50	27 22	32 20	8	4	1	Сслм В2	0.7 0.4	24 16	169.2 112.8	169.2 112.8			
		подлесок: Р, ЛЩ Средний Класс пожарной опасности 4 Рекреационная х-ка: тип ландшафта Закрыт. гориз. сомкн, эстетическая оценка 2, рекреационная оценка Средняя, Устойчивые, проходимость Средняя, просматриваемость Средняя, регулирование рекреации не требуется																	

Алексеевский лесопарк — Функциональная зона: Рекреационная зона — Квартал 47

N выдела	Площадь, га	Состав. Покров, рельеф, Хар. лесн. культур, Кадастров. оценка	Подр. почва, особ. выд., усл.	Подл. ре-ф, про-ть, сомкн.	Я: Р: У: С:	Вы-сота	Эле-мент	Воз-ра-ст	Вы-со-та	Ди-ам	Кл. ет	Гр. зр	Бо-ни-т	Тип леса	Полн-ота	Запас сырораст. леса, дес.кбм: Сумм. на 1 га	Кл. Запас на выделе, дес.кбм: общий	то: ва-ли-вляющ	су-ши-ти	ре-дин	еди-ных	захламлен.: общий	лик-	Хозяйственные мероприятия: вида
27	2.1	8Б1Е1Д			1	25	Б	70	26	24	7	3	1	Сслм	0.7	23	48.3	38.7						
							Е		22	24				В2				4.8						
							Д	110	24	60								4.8						
		10Е			2	18	Е	55	18	16					0.4	12	25.2	25.2						
		подлесок: Р, ЛЩ Средний Класс пожарной опасности 4 Рекреационная х-ка: тип ландшафта Закрыт. гориз. сомкн, эстетическая оценка 2, рекреационная оценка Средняя, Устойчивые, проходимость Средняя, просматриваемость Средняя, регулирование рекреации не требуется																						
28	0.3	10Б+Д			1	27	Б	70	27	28	7	3	1	Сслм	0.5	18	5.8	5.8						
							Д							В2										
		подлесок: Р, МЛ, ЛЩ Густой Класс пожарной опасности 4 Рекреационная х-ка: тип ландшафта Закрыт. гориз. сомкн, эстетическая оценка 2, рекреационная оценка Средняя, Устойчивые, проходимость Средняя, просматриваемость Средняя, регулирование рекреации не требуется																						
29	0.7	Культуры лесные																						
		7Б2С1Л			1	27	Б	68	28	32	7	3	1	Сслм	0.7	25	18.5	13						
							С		25	28				В2				3.7						
							Л		26	28								1.8						
		подрост: 5КЛ5ЛП (10) 1 м, 1 тыс.шт/га, благонадежный подлесок: Р, ЛЩ Средний Класс пожарной опасности 4 Культуры: год создания л/к 1952, состояние Удовлетворительные Рекреационная х-ка: тип ландшафта Закрыт. гориз. сомкн, эстетическая оценка 2, рекреационная оценка Средняя, Устойчивые, проходимость Средняя, просматриваемость Средняя, регулирование рекреации не требуется																						

Алексеевский лесопарк Функциональная зона: Рекреационная зона Квартал 47

N выдела	Площадь, га	Состав.Подр.Подл.Покров,почва, рельеф,особ.выд.Происхожд.Кат.земель Хар.лесн. культур Кадастров.оценка	Я Р У С	Высота Яруса	Элемент леса	Возраст	Высота	Диаметр	Кл.Гр.Бонит	Кл.Гр.Бонит	Тип леса ТЛУ	Полнота Сумма пл. сеч.	Запас сырораст. леса, дес.кбм на 1 га	Запас сырораст. леса, дес.кбм общий на выдел	Запас сырораст. леса, дес.кбм по составляющ.	Кл. Запас на выделе, дес.кбм: то: варн: ос: ти	Кл. Запас на выделе, дес.кбм: суходостоя: стар.	Кл. Запас на выделе, дес.кбм: ре-дин	Кл. Запас на выделе, дес.кбм: единичных дер.	Кл. Запас на выделе, дес.кбм: захламлен. общий	Кл. Запас на выделе, дес.кбм: захламлен. лик-вида	Хозяйственные мероприятия
1	2	3	4	5	6	7	8	9	10	11	12	13	14	15	16	17	18	19	20	21	22	23	24
30	0.4	10Б	1	23	Б	55	23	24	6	2	1	Сслм В2	0.5	14	5.9	5.9							

подрост: 5ЛП5Д (10) 1 м, 2 тыс.шт/га, благонадежный
подлесок: ЛЩ, Р Средний
Класс пожарной опасности 4
Краснокнижные растения: Ландыш майский
Рекреационная х-ка: тип ландшафта Закрыт. гориз. сомкн, эстетическая оценка 2, рекреационная оценка Средняя, Устойчивые, проходимость Средняя, просматриваемость Средняя, регулирование рекреации не требуется

31 0.3 Поляна для отдыха

-

Класс пожарной опасности 2
Рекреационная х-ка: тип ландшафта Открытый с дерев., эстетическая оценка 2, рекреационная оценка Средняя

32	0.3	6Б4Д+ОС,Е	1	23	Б	40	23	24	4	2	1А	Сслм	0.3	9	2.8	1.7
					Д	60	23	24				В2				1.1
					ОС											
					Е											

подлесок: ЛЩ, Р Средний
Класс пожарной опасности 4
Рекреационная х-ка: тип ландшафта Закрыт. вертик.сомкн, эстетическая оценка 2, рекреационная оценка Средняя, Устойчивые, проходимость Средняя, просматриваемость Средняя, регулирование рекреации не требуется

33	1.2	8Б2Е	1	26	Б	80	27	28	8	4	1	Сслм	0.7	24	27.8	22.2
					Е	50	24	24				В2				5.6
		10ЛП	2	18	ЛП	35	18	16					0.4	12	13.9	13.9

подлесок: ЛЩ, Р Средний
Класс пожарной опасности 4
Рекреационная х-ка: тип ландшафта Закрыт. гориз. сомкн, эстетическая оценка 2, рекреационная оценка Средняя, Устойчивые, проходимость Средняя, просматриваемость Средняя, регулирование рекреации не требуется

Алексеевский лесопарк — Функциональная зона: Рекреационная зона — Квартал 47

N выдела	Площадь, га	Состав. Покров, Кадастров. оценка	Подр. Подл. почва, Хар.	Я: Р: У: С:	Высота	Элемент	Возраст	Вы- сота	Диаметр	Кл. бон.	Гр. поч.	Тип леса	Полнота	Запас сырораст. леса, дес.кбм	Кл. то	Запас на выделе, дес.кбм				Хозяйственные мероприятия
																Сумм	общий	по породам	захламленн.	
1	2	3	4	5	6	7	8	9	10	11	12	13	14	15	16	17	18	19	20	21
34	6.2	Насажд.с пород.иск.пр.																		
		10Б			1	26	Б	70	26	24	7	3	1	Сслм В2	0.7	23	141.9	141.9		
		подлесок: ЛЩ, Р Средний																		
		Класс пожарной опасности 4																		
		Культуры: год создания л/к 1963, состояние Удовлетворительные																		
		Рекреационная х-ка: тип ландшафта Закрыт. гориз. сомкн, эстетическая оценка 2, рекреационная оценка Средняя, Устойчивые, проходимость Средняя, просматриваемость Средняя, треб. незначит. регулир. рекреации																		
35	0.4	9Б1Д			1	26	Б	70	26	24	7	3	1	Сслм	0.5	16	6.6	5.9		
							Д	120	25	62				В2				0.7		
		подрост: 10Е (10) 1 м, 1 тыс.шт/га, благонадежный																		
		подлесок: Р, ЛЩ Средний																		
		Класс пожарной опасности 4																		
		Рекреационная х-ка: тип ландшафта Закрыт. гориз. сомкн, эстетическая оценка 2, рекреационная оценка Средняя, Устойчивые, проходимость Средняя, просматриваемость Средняя, регулирование рекреации не требуется																		
36	0.4	7Д3Б			1	26	Д	120	25	40	6	3	3	Сслм	0.6	24	10.1	7.1		
							Б	100	27	36				В2				3		
		10Е			2	20	Е	40	20	16					0.4	14	5.9	5.9		
		подлесок: Р Редкий																		
		Класс пожарной опасности 3																		
		Рекреационная х-ка: тип ландшафта Закрыт. гориз. сомкн, эстетическая оценка 2, рекреационная оценка Средняя, Устойчивые, проходимость Средняя, просматриваемость Средняя, регулирование рекреации не требуется																		
37	1.8	8Е2Б+Д			1	24	Е	75	24	28	4	2	1	Еслш	0.7	34	62.9	50.3		
							Б		26	28				С2				12.6		
							Д			28										
		подрост: 10Е (18) 2 м, 2 тыс.шт/га, благонадежный																		
		подлесок: ЛЩ, Р Средний																		
		Класс пожарной опасности 3																		
		Рекреационная х-ка: тип ландшафта Закрыт. гориз. сомкн, эстетическая оценка 2, рекреационная оценка Средняя, Устойчивые, проходимость Средняя, просматриваемость Средняя, регулирование рекреации не требуется																		

Алексеевский лесопарк — Функциональная зона: Рекреационная зона — Квартал 47

N выдела	Площадь, га	Состав. Покров, рельеф, Хар. лесн. культур, Кадастров. оценка	Подр. Подл. почва, особ. выд. исхожд. Кат. земель, Прочие усл.	Я: Возраст	Вы-дел	Элемент леса	Воз: ра	Вы-со-та	Ди: ам	Кл. ет	Гр. зр	Бо: ни	Тип леса	Полн: ота	Запас сырораст. леса, дес.кбм: Сумм: на 1 га	Кл. Запас на выделе, дес.кбм: общий	по составляющ.	Кл. то: ва	Запас сыр. на 1 га: су-	ре-	еди-	Захламлен.: общий	лик-	Хозяйственные мероприятия: нич-	дер.	вида
1	2	3	4	5	6	7	8	9	10	11	12	13	14	15	16	17	18	19	20	21	22	23	24			
38	0.3	7Д2Е1Б		1	24	Д	120	24	52	6	3	3	Сслм	0.3	10	3	2.1									
						Е	75	23	24				В2				0.6									
						Б											0.3									
		подлесок: ЛЩ, Р, Ж Средний																								
		Класс пожарной опасности 3																								
		Рекреационная х-ка: тип ландшафта Закрыт. гориз. сомкн, эстетическая оценка 2, рекреационная оценка Средняя, Устойчивые, проходимость Средняя, просматриваемость Средняя, регулирование рекреации не требуется																								
40	0.4	Просеки квартальные																								
		-																								
		Класс пожарной опасности 5																								
		Земли линейного протяжения: ширина 4.0 м, протяженность 0.96 км																								
41	0.2	Границы окружные																								
		-																								
		Класс пожарной опасности 5																								
		Земли линейного протяжения: ширина 2.0 м, протяженность 0.96 км																								
		Итого по категории																								
	52.6													1440			11		17	59						
		По составляющим породам																								
														С 5												
														Е 597												
														Л 2												
														Д 16												
														Б 782												
														ОС 24												
														ЛП 14												

Алексеевский лесопарк | Функциональная зона: Хозяйственная зона | Квартал 47

N выдела	Площадь, га	Состав. Покров, рельеф, исходный Кат. земель, Хар. лесн. культур	Подр. почва, особ. Сер, усл. Кадастров. оценка	Подл. выд. Яр, лес. Сер, усл. а	Элемент	Возраст	Вырубаемая	Диаметр	Класс	Группа	Бонитет	Тип леса	Полнота	Запас сырораст. Сумм: на пл: 1 га	Кл. Запас на выделе, дес.кбм: общий	по сост	хозяйственные	Запас захламлен.: общий	лик-	Хозяйственные мероприятия	Расчистка
1	2	3	4	5	6	7	8	9	10	11	12	13	14	15	16	17	18	19	20	21	22
2	1.4	Линия электропередач																			Расчистка
																					-
		Класс пожарной опасности 5 Земли линейного протяжения: ширина 80 м, Чистая Рекреационная х-ка: тип ландшафта Открытый без дер., эстетическая оценка 2, рекреационная оценка Средняя																			
39	0.3	Линия электропередач																			Расчистка
																					-
		Класс пожарной опасности 5 Земли линейного протяжения: ширина 20 м																			
		Итого по категории																			
	1.7																				
		По составляющим породам																			
		Итого по кварталу																			
	54.3													1440		11		17		59	
		По составляющим породам																			
														С	5						
														Е	597						
														Л	2						
														Д	16						
														Б	782						
														ОС	24						
														ЛП	14						

Отметка об изменениях после лесоустройства

N выдела	Площадь выдела	Наименование выполненного мероприятия, иного воздействия; изменение категории земли; хозяйства	Год проведения (возобновления)	Объемные показатели мероприятия, га, м3	Подпись лица произведшего запись	N выдела	Площадь выдела	Наименование выполненного мероприятия, иного воздействия; изменение категории земли; хозяйства	Год проведения (возобновления)	Объемные показатели мероприятия, га, м3	Подпись лица произведшего запись

Алексеевский лесопарк | Функциональная зона: Рекреационная зона | Квартал 48

N выдела	Площадь, га	Состав. Покров, рельеф, исходж. Хар. лесн. культур. Кадастров. оценка	Подр.	Подл.	Ярус	Возраст	Высота	Диаметр	Класс густоты	Бонитет	Тип леса, ТЛУ	Полнота	Запас сырораст. Сумм. пл. сеч., га	Кл. Запас на выделе, дес.кбм: общий	по выдел	на 1 га	Состояние	Ослож.	Стоя.	Динам.	Ред.	Ликв.	Захламленность, общий	Ликв.	Хозяйственные мероприятия, вида
1	0.3	10Е		1	23	Е	60	23	24	3	2	1	Еслш С2	0.6	26	7.8	7.8									
		подрост: 10Е (10) 1 м, 1 тыс.шт/га, благонадежный подлесок: Р, ЛЩ Средний Класс пожарной опасности 3 Рекреационная х-ка: тип ландшафта Закрыт. гориз. сомкн, эстетическая оценка 2, рекреационная оценка Средняя, Устойчивые, проходимость Средняя, просматриваемость Средняя, регулирование рекреации не требуется																							
2	2.2	Вырубка				С						1	Сслм													Лес.культуры
		Единичные деревья																								
		10Е+С		27		Е С	95	27	32				В2	3.5			7.7									
		подлесок: Р, Р, МЛ, ЛЩ Густой Класс пожарной опасности 3 Повреждения насаждения: Ветровалом Рекреационная х-ка: тип ландшафта Открытый с дерев., эстетическая оценка 3, рекреационная оценка Низкая, Средней устойчивости, проходимость Плохая, просматриваемость Плохая, требуется строгий режим рекреации																							
3	0.8	Ветровальник				Е						1	Еслш			0.41	4.9									Выбор.санрубка
		Единичные деревья																								Лес.культуры
		9Б1Е		27		Б Е	80	27	32				С2	4			2.9 0.3									
		подлесок: ЛЩ, Р, МЛ Густой Класс пожарной опасности 3 Рекреационная х-ка: тип ландшафта Открытый с дерев., эстетическая оценка 3, рекреационная оценка Низкая, Средней устойчивости, проходимость Плохая, просматриваемость Плохая, требуется строгий режим рекреации																							

Алексеевский лесопарк | Функциональная зона: Рекреационная зона | Квартал 48

N выдела	Площадь, га	Состав. Покров, почва, рельеф, особ. выд. Исхожд. Кат. земель: Хар. лесн. культур: Кадастров. оценка	Ярус	Элемент	Возраст	Высота	Диаметр	Кл. бонитета	Тип леса	Полнота	Запас сырораст. Сумм. на 1 га	Кл. Запас на выделе, дес.кбм: общий	по породам	Состояние	Устойчивость	Захламленность: общий	лик-	Хозяйственные мероприятия
1	2	3	4	5	6	7	8	9	10	11	12	13	14	15	16	17	18	19	20	21	22	23	24
4	0.7	10Е+Б,Е	1	22	Е	50	22	20	3	2	1А	Еслш	0.6	25	16.5	16.5	0.33		0.33				
					Б	110						С2											
					Е																		
		подрост: 10Е (10) 1 м, 1 тыс.шт/га, благонадежный																					
		подлесок: Р, МЛ Средний																					
		Класс пожарной опасности 3																					
		Краснокнижные растения: Ландыш майский																					
		Рекреационная х-ка: тип ландшафта Закрыт. гориз. сомкн, эстетическая оценка 2, рекреационная оценка Средняя, Устойчивые, проходимость Средняя, просматриваемость Средняя, регулирование рекреации не требуется																					
5	0.9	10Е+Б	1	23	Е	60	23	20	3	2	1	Сслм	0.6	26	22.6	22.6							
					Б	90						В2											
		подрост: 10Е (10) 1 м, 2 тыс.шт/га, благонадежный																					
		подлесок: Р, ЛЩ, Ж Средний																					
		Класс пожарной опасности 3																					
		Краснокнижные растения: Ландыш майский																					
		Рекреационная х-ка: тип ландшафта Закрыт. гориз. сомкн, эстетическая оценка 2, рекреационная оценка Средняя, Устойчивые, проходимость Средняя, просматриваемость Средняя, регулирование рекреации не требуется																					
6	0.7	8С2Е	1	31	С	120	31	52	6	4	1	Сслм	0.5	29	19.4	15.5							
					Е							В2				3.9							
		10Е	2	23	Е	50	23	20					0.4	18	12.1	12.1							
		подрост: 10ЛП (10) 2 м, 2 тыс.шт/га, благонадежный																					
		подлесок: Р, Ж Средний																					
		Класс пожарной опасности 3																					
		Краснокнижные растения: Ландыш майский																					
		Рекреационная х-ка: тип ландшафта Закрыт. гориз. сомкн, эстетическая оценка 2, рекреационная оценка Средняя, Устойчивые, проходимость Средняя, просматриваемость Средняя, регулирование рекреации не требуется																					

Алексеевский лесопарк | Функциональная зона: Рекреационная зона | Квартал 48

N выдела	Площадь, га	Состав. Покров, рельеф, исходн. Хар. лесн. культур. Кадастров. оценка	Подр. ярус	Подл. ярус	Я: ус	Возраст, лет	Высота, м	Диаметр, см	Кл. бонитета	Гр. полноты	Тип леса	Полнота	Запас сырораст. леса, дес.кбм: Сумм. по ТЛУ	Запас сырораст. леса, дес.кбм: на 1 га	Кл. Запас на выделе, дес.кбм: общий по выдел	Кл. Запас на выделе, дес.кбм: то: рн:хозяйствующие	Кл. Запас на выделе, дес.кбм: то: ва:сущ. состав	Кл. Запас на выделе, дес.кбм: то: ре-стояние	Кл. Запас на выделе, дес.кбм: то: еди-динич.	Захламленность: общий по выделу	Захламленность: лик-ность	Хозяйственные мероприятия: вида
1	2	3	4	5	6	7	8	9	10	11	12	13	14	15	16	17	18	19	20	21	22	23	24
7	0.2	8Е2Б	1	30	Е	115	30	40	6	4	1	Сслм	0.4	26	6.5	5.2							
					Б	100	29	36				В2				1.3							
		10Е	2	18	Е	55	18	16					0.5	16	4	4							
		подлесок: ЛЩ, Р Средний Класс пожарной опасности 3 Рекреационная х-ка: тип ландшафта Закрыт. гориз. сомкн, эстетическая оценка 2, рекреационная оценка Средняя, Устойчивые, проходимость Средняя, просматриваемость Средняя, регулирование рекреации не требуется																					
8	0.2	Ветровальник			Е																		Выбор.санрубка
		Единичные деревья									1	Еслш					0.34		0.9				Лес.культуры
		7Е3Д	26		Е	115	27	32				С2		5				0.8					
					Д		24	40										0.4					
		подлесок: ЛЩ, Р, Ж Густой Класс пожарной опасности 3 Повреждения насаждения: Энтомовредители, Ель, Типограф, Средняя поврежденность Рекреационная х-ка: тип ландшафта Открытый с дерев., эстетическая оценка 3, рекреационная оценка Низкая, Средней устойчивости, проходимость Плохая, просматриваемость Плохая, требуется строгий режим рекреации																					
9	1.0	7Д3ОС	1	26	Д	100	25	36	5	2	2	Сслм	0.6	24	25.2	17.6	0.5		0.5				
					ОС	70	27	28				В2				7.6							
		10Е	2	18	Е	50	18	16					0.4	12	12.6	12.6							
		подрост: 10Е (10) 1 м, 2 тыс.шт/га, благонадежный подлесок: Р, ЛЩ Средний Класс пожарной опасности 3 Рекреационная х-ка: тип ландшафта Закрыт. гориз. сомкн, эстетическая оценка 2, рекреационная оценка Средняя, Устойчивые, проходимость Средняя, просматриваемость Средняя, регулирование рекреации не требуется																					

N выдела	Площадь, га	Состав.Подр.Подл.:Покров,почва, рельеф,особ.выд.Про:исхожд.Кат.земель:Хар.лесн. культур:Кадастров.оценка	Ярус	Высота	Элемент лесосеки	Возраст	Высота	Диаметр	Кл.Гр.Бонитет	Тип леса ТЛУ	Полнота	Запас сырораст. леса, дес.кбм: Сумм: на 1 га	Кл. Запас на выделе, дес.кбм: общий: на выдел:	то: по составообразующим:	сухостоя:	ресурсный:	единичных:	захламленность: общий:	лик-вида:	Хозяйственные мероприятия
1	2	3	4	5	6	7	8	9	10	11	12	13	14	15	16	17	18	19	20	21	22	23	24
10	0.9	6Е1Б2С1Д	1	27	Е	120	28	40	6	4	2	Сслм	0.4	23	21.2	12.8		0.46			0.46		
					Б		27	24				В2				2.1							
					С		26	44								4.2							
					Д	120	25	52								2.1							
		10Е	2	18	Е	50	18	16					0.5	16	14.7	14.7							

подрост: 10Е (10) 1 м, 2 тыс.шт/га, благонадежный
подлесок: Р, ЛЩ, Ж Средний
Класс пожарной опасности 3
Рекреационная х-ка: тип ландшафта Закрыт. гориз. сомкн, эстетическая оценка 2, рекреационная оценка Средняя, Устойчивые, проходимость Средняя, просматриваемость Средняя, регулирование рекреации не требуется

11	4.2	6Е1Б2С1Д	1	28	Е	115	28	44	6	4	2	Сслм	0.4	23	95.9	57.5							
					Б		27	36				В2				9.6							
					С		28	44								19.2							
					Д	120	25	52								9.6							
		10Е	2	18	Е	50	18	16					0.5	16	66.7	66.7							

подрост: 10Е (10) 1 м, 2 тыс.шт/га, благонадежный
подлесок: Р, Ж Средний
Класс пожарной опасности 3
Рекреационная х-ка: тип ландшафта Закрыт. гориз. сомкн, эстетическая оценка 2, рекреационная оценка Средняя, Устойчивые, проходимость Средняя, просматриваемость Средняя, регулирование рекреации не требуется

12	0.4	7С2Е1Б	1	27	С	100	27	44	5	3	1	Сслм	0.5	23	8.3	5.8		0.18			0.18		
					Е		27	40				В2				1.7							
					Б	100	27	32								0.8							
		10Е	2	18	Е	50	18	20					0.4	12	4.3	4.3							

подлесок: Р, ЛЩ Средний
Класс пожарной опасности 3
Краснокнижные растения: Ландыш майский
Рекреационная х-ка: тип ландшафта Закрыт. гориз. сомкн, эстетическая оценка 2, рекреационная оценка Средняя, Устойчивые, проходимость Средняя, просматриваемость Средняя, регулирование рекреации не требуется

Алексеевский лесопарк | Функциональная зона: Рекреационная зона | Квартал 48

N выдела	Площадь, га	Состав. Покров, рельеф, Кадастров. Хар. лесн. культур.	Подр.	Подл.	Ярус	Возраст	Элемент леса	Высота	Диаметр	Кл. бонит.	Гр. возоб.	Тип леса	Полнота	Запас сырораст. Сумм. на 1 га	Кл. Запас на выделе, дес.кбм: общий	по составу	рн: сооб.	хо- стоя	дин	еди- нич- ных	Захламленность: общий	лик- видо	Хозяйственные мероприятия
1	2	3	4	5	6	7	8	9	10	11	12	13	14	15	16	17	18	19	20	21	22	23	24
13	1.0	6Е1Б2С1Д	1	28	Е	100	29	36	5	3	1	Сслм	0.4	24	24.7	14.8	2.1						Выбор.санрубка
					Б		27					В2				2.5							
					С		29									4.9							
					Д	120	25	48								2.5							
		10Е	2	18	Е	50	18	16					0.5	16	16.5	16.5							
		подлесок: Р, ЛЩ Средний Класс пожарной опасности 3 Рекреационная х-ка: тип ландшафта Закрыт. гориз. сомкн, эстетическая оценка 2, рекреационная оценка Средняя, Устойчивые, проходимость Средняя, просматриваемость Средняя, регулирование рекреации не требуется																					
14	2.1	6Е4Б	1	23	Е	60	23	24	3	2	1	Еслш	0.7	32	68.8	41.3							
					Б		24	28				С2				27.5							
		подрост: 10Е (10) 1 м, 1 тыс.шт/га, благонадежный подлесок: Р, Ж Средний Класс пожарной опасности 3 Краснокнижные растения: Ландыш майский Рекреационная х-ка: тип ландшафта Закрыт. гориз. сомкн, эстетическая оценка 2, рекреационная оценка Средняя, Устойчивые, проходимость Средняя, просматриваемость Средняя, треб. незначит. регулир. рекреации																					
15	2.8	4Е4Б2Д+С	1	25	Е	70	25	28	4	2	1	Сслм	0.7	35	98	39.2							
					Б		26	28				В2				39.2							
					Д	90	24	36								19.6							
					С			36															
		10Е	2	19	Е	50	19	16					0.4	13	36.4	36.4							
		подлесок: Р, ЛЩ, Ж Средний Класс пожарной опасности 3 Краснокнижные растения: Ландыш майский Рекреационная х-ка: тип ландшафта Закрыт. гориз. сомкн, эстетическая оценка 2, рекреационная оценка Средняя, Устойчивые, проходимость Средняя, просматриваемость Средняя, регулирование рекреации не требуется																					

Алексеевский лесопарк — Функциональная зона: Рекреационная зона — Квартал 48

N выдела	Площадь, га	Состав. Покров, рельеф, Хар. лесн. культур, Кадастров. оценка	Ярус	Элемент леса	Возраст	Высота	Диаметр	Класс бонитета	Тип леса	Полнота	Запас сырораст. леса, дес.кбм: Сумм на 1 га	Кл. Запас на выделе, дес.кбм: общий	по составляющ.	Категория состояния	Классы стояния	Динамика	Запас на выделе, дес.кбм: общий	Ликвидный	Хозяйственные мероприятия
1	2	3	4	5	6	7	8	9	10	11	12	13	14	15	16	17	18	19	20	21	22	23	24
16	0.7	Ветровальник Единичные деревья 8Е2Б	26	С Е Б	80	26 27	32 30	1	Сслм В2	4	0.7	17.6	2.3 0.6									Выбор.санрубка Лес.культуры	
		подлесок: Р, ЛЩ Средний Класс пожарной опасности 3 Рекреационная х-ка: тип ландшафта Открытый с дерев., эстетическая оценка 3, рекреационная оценка Низкая, Средней устойчивости, проходимость Плохая, просматриваемость Плохая, требуется строгий режим рекреации																					
17	0.6	Ветровальник Единичные деревья 9Б1С+Д	27	С Б С Д	80 50	27 24	28 24	1	Сслм В2	4	0.6	6.2	2 0.2									Выбор.санрубка Лес.культуры	
		подлесок: ЛЩ, Р Средний Класс пожарной опасности 3 Рекреационная х-ка: тип ландшафта Открытый с дерев., эстетическая оценка 3, рекреационная оценка Низкая, Средней устойчивости, проходимость Плохая, просматриваемость Плохая, требуется строгий режим рекреации																					
18	1.6	8С2Е	1	28	С Е	120	28 27	40 36	6	4	2	Сслм В2	0.6	29	45.5 9.1	36.4							
		подлесок: Р, ЛЩ Средний Класс пожарной опасности 3 Краснокнижные растения: Ландыш майский Рекреационная х-ка: тип ландшафта Закрыт. гориз. сомкн, эстетическая оценка 2, рекреационная оценка Средняя, Устойчивые, проходимость Средняя, просматриваемость Средняя, регулирование рекреации не требуется																					
19	1.0	Болото -																					
		Класс пожарной опасности 5 Болота: Верховое, Осоковое Рекреационная х-ка: тип ландшафта Открытый с дерев., эстетическая оценка 3, рекреационная оценка Низкая																					

```
: N :Пло- :Состав.Подр.Подл.:Я:Вы- :Эле-:Воз:Вы-:Ди:Кл.Гр.Бо: Тип  :Полн:Запас сырораст. :Кл. Запас на выделе, дес.кбм:                 :
:вы-:щадь,:Покров,почва, ре-:Р:со- :мент:   :   :ам:во:во:ни:      :ота : леса, дес.кбм  :то:-------------------------:                 :
:де-:     :льеф,особ.выд.Про:У:та  :    :ра :со-:ет:зр:зр:те: леса :----:----------------:ва:су- :ре- :еди-:захламлен.:Хозяйственные    :
:ла : га  :исхожд.Кат.земель:С:Яр  :ле- :   :   :р :ас:ас:т :      :Сумм: на :общий:по   :рн:хо- :    :нич-:----------:                 :
:   :     :Хар.лесн. культур: :ус  :са  :ст :та :  :та:та:  :      :а пл: 1  :на   :соста:ос:стоя:дин :ных :общий:лик-:мероприятия      :
:   :     :Кадастров.оценка : :а   :    :   :   :  :  :  :  : ТЛУ  :сеч.: га :выдел:вляющ:ти:стар.    :дер.:     :вида:                 :
: 1 :  2  :         3       :4: 5  :  6 : 7 : 8 : 9:10:11:12:  13  : 14 : 15 :  16 : 17  :18: 19 : 20 : 21 : 22  : 23 :     24          :
20  0.2   Ветровальник              Е                                                                                    Выбор.санрубка
          Единичные деревья                                  1  Еслш                                0.22          4.4        Лес.культуры
          10Е                  22   Е    60  22  24            С2          2                                  0.4

          подлесок: Р, ЛЩ, МЛ Густой
          Класс пожарной опасности 3
          Рекреационная х-ка: тип ландшафта Открытый с дерев., рекреационная оценка Низкая, Средней устойчивости, проходимость
          Плохая, просматриваемость Плохая, требуется строгий режим рекреации

21  1.5   9Е1Б              1  25   Е    80  25  28 4  2  1  Еслш   0.7  35   52.2  47                        0.7
                                    Б                        С2                      5.2
          10Е              2  16   Е    40  16  16                 0.4  10   14.9  14.9

          подрост: 10Е (10) 1 м, 1 тыс.шт/га, благонадежный
          подлесок: ЛЩ, Р Средний
          Класс пожарной опасности 3
          Краснокнижные растения: Ландыш майский
          Рекреационная х-ка: тип ландшафта Закрыт. гориз. сомкн, эстетическая оценка 2, рекреационная оценка Средняя, Устойчивые,
          проходимость Средняя, просматриваемость Средняя, регулирование рекреации не требуется

22  3.0   5Е5Б              1  26   Е    70  26  24 4  2  1А Сслм   0.5  27   82.4  41.2     3                  3
                                    Б        27  28          В2                      41.2
          10Е              2  18   Е    55  18  14                 0.4  12   36.6  36.6

          подрост: 10Е (15) 2 м, 2 тыс.шт/га, благонадежный
          подлесок: ЛЩ, МЛ, Р Средний
          Класс пожарной опасности 3
          Рекреационная х-ка: тип ландшафта Закрыт. гориз. сомкн, эстетическая оценка 2, рекреационная оценка Средняя, Устойчивые,
          проходимость Средняя, просматриваемость Средняя, регулирование рекреации не требуется
```

Алексеевский лесопарк Функциональная зона: Рекреационная зона Квартал 48

N выдела	Площадь, га	Состав.Подр.Подл.Покров,почва, рельеф,особ.выд.Происхожд.Кат.земель:Хар.лесн. культур:Кадастров.оценка	Я:Р:У:С	Высота:Яруса	Элемент:леса	Возраст	Высота	Диаметр	Кл.Гр.Бонитет	Кл.Гр.Бонитет	Тип леса ТЛУ	Полнота:Сумма пл. сеч.	Запас сырораст. леса, дес.кбм:на 1 га	Запас сырораст. леса, дес.кбм:общий на выдел	Запас сырораст. леса, дес.кбм:по составляющ.	Кл. Запас на выделе, дес.кбм:товарн:ос:ти	Кл. Запас на выделе, дес.кбм:сухостоя:стар.	Кл. Запас на выделе, дес.кбм:редин	Кл. Запас на выделе, дес.кбм:единичных дер.	Кл. Запас на выделе, дес.кбм:захламлен.:общий	Кл. Запас на выделе, дес.кбм:захламлен.:лик-вида	Хозяйственные мероприятия
1	2	3	4	5	6	7	8	9	10	11	12	13	14	15	16	17	18	19	20	21	22	23	24
23	1.9	8Е2Б	1	29	Е	110	29	40	6	4	1	Еслш	0.3	19	36.9	29.5							
					Б		29	36				С2				7.4							
		10Е	2	18	Е	55	18	20					0.4	12	23.3	23.3							

подрост: 10Е (15) 2 м, 2 тыс.шт/га, благонадежный
Класс пожарной опасности 3
Краснокнижные растения: Ландыш майский
Рекреационная х-ка: тип ландшафта Закрыт. гориз. сомкн, эстетическая оценка 2, рекреационная оценка Средняя, Устойчивые, проходимость Средняя, просматриваемость Средняя, регулирование рекреации не требуется

24	3.2	6Е2Е2Б	1	29	Е	100	28	32	5	3	1	Еслш	0.7	43	136.7	82.1					1.6	
					Е	120	30	44				С2				27.3						
					Б	80	29	28								27.3						

подлесок: Р, ЛЩ Средний
Класс пожарной опасности 3
Рекреационная х-ка: тип ландшафта Закрыт. гориз. сомкн, эстетическая оценка 2, рекреационная оценка Средняя, Устойчивые, проходимость Средняя, просматриваемость Средняя, регулирование рекреации не требуется

25	1.7	10Е+Д,Б	1	26	Е	80	26	28	4	2	1	Еслш	0.6	32	54.4	54.4						
					Д							С2										
					Б																	

подлесок: ЛЩ, Р Средний
Класс пожарной опасности 3
Рекреационная х-ка: тип ландшафта Закрыт. гориз. сомкн, эстетическая оценка 2, рекреационная оценка Средняя, Устойчивые, проходимость Средняя, просматриваемость Средняя, регулирование рекреации не требуется

Алексеевский лесопарк | Функциональная зона: Рекреационная зона | Квартал 48

N выдела	Площадь, га	Состав. Покров, почва, рельеф, особ. выд. Исхожд. Хар. лесн. культур: Кадастров. оценка	Ярус	Элемент леса	Возраст, лет	Высота, м	Диаметр, см	Кл. бонитета	Кл. горимости	Тип леса	Полнота	Запас сырораст. леса, дес.кбм: Сумм. на 1 га пл. сечения	Кл. бонитета	Запас на выделе, дес.кбм: общий	Запас на выделе, дес.кбм: по породам	Состояние	Устойчивость	Стихийные бедствия	Динамика	Захламленность: общий	Захламленность: ликвидных	Хозяйственные мероприятия: вид
1	2	3	4	5	6	7	8	9	10	11	12	13	14	15	16	17	18	19	20	21	22	23	24
26	4.0	6С3Е1Б	1	29	С	120	29	44	6	4	2	Сслм	0.3	15	60.8	36.5	4				8.1		Выбор.санрубка
					Е		28	36				В2				18.2							
					Б		29	32								6.1	22						
		10Е	2	19	Е	50	19	16					0.3	10	40.5	40.5							
		подлесок: ЛЩ, Р, МЛ Средний Класс пожарной опасности 3 Рекреационная х-ка: тип ландшафта Закрыт. гориз. сомкн, эстетическая оценка 2, рекреационная оценка Средняя, Устойчивые, проходимость Средняя, просматриваемость Средняя, требуется строгий режим рекреации Особенности: В выделе ветровал																					
27	0.1	Болото											-										
		Класс пожарной опасности 5 Болота: Верховое, Осоковое, Береза, % зарастания 20 Рекреационная х-ка: тип ландшафта Открытый с дерев., эстетическая оценка 3, рекреационная оценка Низкая																					
28	0.2	9Б1С	1	13	Б	60	13	12	6	2	5	Ссф	0.4	6	1.4	1.3							
					С							А5				0.1							
		подлесок: Р, ЛЩ, ИВК Средний Класс пожарной опасности 5 Рекреационная х-ка: тип ландшафта Закрыт. гориз. сомкн, эстетическая оценка 2, рекреационная оценка Средняя, Устойчивые, проходимость Средняя, просматриваемость Средняя, треб. незначит. регулир. рекреации																					
29	0.6	5Д3Е2Б	1	26	Д	120	25	52	6	4	3	Сслм	0.6	24	15.6	7.8							
					Е		27	36				В2				4.7							
					Б	90	27	32								3.1							
		подрост: 5Е5ЛП (20) 5 м, 2 тыс.шт/га, благонадежный подлесок: ЛЩ, Р, МЛ Средний Класс пожарной опасности 3 Рекреационная х-ка: тип ландшафта Закрыт. гориз. сомкн, эстетическая оценка 2, рекреационная оценка Средняя, Устойчивые, проходимость Средняя, просматриваемость Средняя, регулирование рекреации не требуется																					

Алексеевский лесопарк | Функциональная зона: Рекреационная зона | Квартал 48

N выдела	Площадь, га	Состав. Покров, рельеф, исходжд. Хар.лесн. культур: Кадастров.оценка	Ярус	Элемент	Возраст	Высота	Диаметр	Кл.бонит.	Гр.возоб.	Бонитет	Тип леса	Полнота	Запас сырораст. Сумм: на 1 га, дес.кбм	Кл. Запас на выделе, дес.кбм: общий	по породам	Характеристика насаждения: состав	сомкнутость	стояние	динамика	Захламленность: общий	ликвидная	Хозяйственные мероприятия: вид	год
1	2	3	4	5	6	7	8	9	10	11	12	13	14	15	16	17	18	19	20	21	22	23	24
30	0.3	6Е2Д2Б+С	1	26	Е	100	26	36	5	3	2	Сслм	0.3	16	5.3	3.1							
					Д		24	48				В2				1.1							
					Б	80	28	32								1.1							
					С																		
		подлесок: ЛЩ, Р Средний																					
		Класс пожарной опасности 3																					
		Краснокнижные растения: Ландыш майский																					
		Рекреационная х-ка: тип ландшафта Закрыт. гориз. сомкн, эстетическая оценка 2, рекреационная оценка Средняя, Устойчивые, проходимость Средняя, просматриваемость Средняя, регулирование рекреации не требуется																					
31	0.9	7Д3Е+Б	1	26	Д	120	26	52	6	3	2	Сслм	0.6	24	20.6	14.4							
					Е		27	36				В2				6.2							
					Б			32															
		10Е	2	18	Е	45	18	20					0.3	9	7.7	7.7							
		подрост: 10Е (10) 10 м, 1 тыс.шт/га, благонадежный																					
		подлесок: ЛЩ, Р Средний																					
		Класс пожарной опасности 3																					
		Рекреационная х-ка: тип ландшафта Закрыт. гориз. сомкн, эстетическая оценка 2, рекреационная оценка Средняя, Устойчивые, проходимость Средняя, просматриваемость Средняя, регулирование рекреации не требуется																					
32	0.2	5Е2Е1Д2Б	1	26	Е	80	26	32	4	2	1	Еслш	0.6	33	7.9	3.9							
					Е	120	28	40				С2				1.6							
					Д		25	60								0.8							
					Б	100	27	36								1.6							
		подлесок: Р, ЛЩ, Ж Средний																					
		Класс пожарной опасности 3																					
		Рекреационная х-ка: тип ландшафта Закрыт. гориз. сомкн, эстетическая оценка 2, рекреационная оценка Средняя, Устойчивые, проходимость Средняя, просматриваемость Средняя, регулирование рекреации не требуется																					

Алексеевский лесопарк | Функциональная зона: Рекреационная зона | Квартал 48

N выдела	Площадь, га	Состав. Покров, рельеф, Хар.лесн. культур, Кадастров.оценка	Подр. почва, особ.выд. исхожд.	Подл. ре-, Про, Кат.земель	Я: Р, У, С	Вы-сота	Элемент	Возраст	Вы-сота	Диаметр	Кл.бон.	Гр.тип	Бон.	Тип леса, ТЛУ	Полнота	Запас сырораст. леса, дес.кбм: Сумм. на 1 га	Запас сырораст. леса, дес.кбм: общий по выдел.	Кл. Запас на выделе, дес.кбм: то: рн: хо-	Кл. Запас на выделе, дес.кбм: ва: су-	Кл. Запас на выделе, дес.кбм: ре-	Кл. Запас на выделе, дес.кбм: еди-нич-	Кл. Запас на выделе, дес.кбм: захламлен. общий	Кл. Запас на выделе, дес.кбм: захламлен. лик-	Хозяйственные мероприятия: вида
33	0.8	7Е3Б				1	Е	70	25	28	4	2	1	Еслш	0.6	31	23.9	16.7					0.38	
							Б		26	28				С2				7.2						
		10Е				2	Е	45	18	16					0.3	9	6.9	6.9						

подрост: 10Е (15) 2 м, 2 тыс.шт/га, благонадежный
подлесок: Р, Ж Средний
Класс пожарной опасности 3
Краснокнижные растения: Ландыш майский
Рекреационная х-ка: тип ландшафта Закрыт. гориз. сомкн, эстетическая оценка 2, рекреационная оценка Средняя, Устойчивые, проходимость Средняя, просматриваемость Средняя, регулирование рекреации не требуется

34	1.1	Культуры лесные																						
		10Б+ЛП,Е				1	Б	65	27	28	7	3	1	Сслм	0.6	21	23.1	23.1						
							ЛП							В2										
							Е																	

подлесок: Р, ЛЩ, Ж Средний
Класс пожарной опасности 4
Культуры: год создания л/к 1955, состояние Удовлетворительные
Рекреационная х-ка: тип ландшафта Закрыт. гориз. сомкн, эстетическая оценка 2, рекреационная оценка Средняя, Устойчивые, проходимость Средняя, просматриваемость Средняя, регулирование рекреации не требуется

35	0.7	Культуры лесные																						
		6Б2Е1Л1ЛП				1	Б	65	25	24	7	3	1	Сслм	0.6	19	12.5	7.6						
							Е		23	24				В2				2.5						
							Л		23	24								1.2						
							ЛП		24	24								1.2						

подрост: 10Е (10) 1 м, 2 тыс.шт/га, благонадежный
подлесок: Р, ЛЩ Средний
Класс пожарной опасности 4
Культуры: год создания л/к 1955, состояние Удовлетворительные
Рекреационная х-ка: тип ландшафта Закрыт. гориз. сомкн, эстетическая оценка 2, рекреационная оценка Средняя, Устойчивые, проходимость Средняя, просматриваемость Средняя, регулирование рекреации не требуется

Алексеевский лесопарк — Функциональная зона: Рекреационная зона — Квартал 48

N выдела	Площадь, га	Состав. Покров, рельеф, исходжд. Хар. лесн. культур. Кадастров. оценка	Подр. почва, особ. выд. Кат. земель	Подл. ре-льеф Про-ис Сяр усы	Я: Эле-мент: ра-ле-са ст-та	Вы-: Воз: со-ет: зр: зр: те: Тип леса	Вы-: Ди: Кл. Бо: ам: во: во: ни:	Полн: ота : Сумм: а пл: 1 сеч.:	Запас сырораст. леса, дес.кбм: на общий выдел	Кл. Запас на выделе, дес.кбм: то: по составляющим породам	Запас на выделе, дес.кбм: ва: су- рн: хо- соста: ос: стоя: дин ных	ре- еди- нич- общий: лик-	Захламлен.: Хозяйственные мероприятия вида
1	2	3	4	5	6	7	8	9	10	11	12	13	14
36	0.2	Болото											
												-	
		Класс пожарной опасности 5 Болота: Верховое, Осоковое, Береза, % зарастания 20 Рекреационная х-ка: тип ландшафта Открытый с дерев., эстетическая оценка 3, рекреационная оценка Низкая											
38	0.5	Просеки квартальные											
												-	
		Класс пожарной опасности 5 Земли линейного протяжения: ширина 4.0 м, протяженность 1.32 км											
39	0.3	Дорога автом.грунтовая											
												-	
		Класс пожарной опасности 5 Земли линейного протяжения: ширина 4.0 м, протяженность 0.77 км											
		Итого по категории											
	43.9								1292	13	18	49	
		По составляющим породам											
									С 123 Е 868 Л 1 Д 76 Б 215 ОС 8 ЛП 1				

Алексеевский лесопарк | Функциональная зона: Хозяйственная зона | Квартал 48

N выдела	Площадь, га	Состав. Покров, рельеф, исходжд. Хар.лесн. Кадастров.оценка	Подр. почва, особ.выд. Кат.земель культур: оценка	Подл.: Рельеф: Уклон: Сложность:	Я: Преобладающая порода:	Высота:	Элемент леса:	Возраст:	Вы-: Воз-: Ди-: Кл.: Гр.: Бо-: Тип леса:	Полнота:	Запас сырораст. леса, дес.кбм: Сумм: на 1 га:	Кл. Запас на выделе, дес.кбм: общий:	по составляющим породам:	Состояние:	Устойчивость:	Хозяйственные мероприятия: общий:	Захламленность: количество:	Единица:	Хозяйственные мероприятия: вида:
1	2	3	4	5	6	7	8	9	10	11	12	13	14	15	16	17	18	19	20	21	22	23	24
37	0.2	Газопровод																					
														-									
		Класс пожарной опасности 5 Земли линейного протяжения: ширина 10.0 м, протяженность 0.21 км																					
		Итого по категории																					
	0.2																						
		По составляющим породам																					
		Итого по кварталу																					
	44.1													1292			13		18		49		
		По составляющим породам																					
														С	123								
														Е	868								
														Л	1								
														Д	76								
														Б	215								
														ОС	8								
														ЛП	1								

Отметка об изменениях после лесоустройства

N выдела	Площадь выдела	Наименование выполненного мероприятия, иного воздействия; изменение категории земли; хозяйства	Год проведения (возобновления)	Объемные показатели мероприятия, га, м3	Подпись лица произведшего запись	N выдела	Площадь выдела	Наименование выполненного мероприятия, иного воздействия; изменение категории земли; хозяйства	Год проведения (возобновления)	Объемные показатели мероприятия, га, м3	Подпись лица произведшего запись

Алексеевский лесопарк | Функциональная зона: Рекреационная зона | Квартал 49

N выд.	Площадь, га	Состав. Покров, почва, рельеф, особ. выд. Исхожд. Кат. земель: Хар. лесн. культур: Кадастров. оценка	Ярус	Элемент	Возраст	Высота	Диаметр	Кл. бон.	Гр. поч.	Бон.	Тип леса	Полнота	Запас сырораст. Сумм. на 1 га	Кл. Запас на выделе, дес.кбм: общий	по сост.	рн: хо- зяйственные	ед.	захламлен.: лик- нич- ных	общий	мероприятия вида
1	0.2	8Е2С+Б,Е	1	Е	80	24	24	4	2	1	Еслш	0.7	34	7.5	6		0.11		0.11	
				С	120	26	40				С2				1.5					
				Б	80															
				Е	120	26	36													
		Класс пожарной опасности 3																		
		Повреждения насаждения: Энтомовредители, Ель, Типограф, Слабая поврежденность																		
		Рекреационная х-ка: тип ландшафта Закрыт. гориз. сомкн, эстетическая оценка 2, рекреационная оценка Средняя, Устойчивые, проходимость Хорошая, просматриваемость Хорошая, треб. незначит. регулир. рекреации																		
2	2.3	Вырубка		Е																Лес.культуры
		Единичные деревья								1	Еслш									
		6С4Б+ЛП,Д	26	С	90	26	36				С2	1			1.4					
				Б	80	26	28								0.9					
				ЛП																
				Д																
		подлесок: БЗН Редкий																		
		Класс пожарной опасности 3																		
		Культуры: год создания л/к 2017, состояние Погибшие																		
		Рекреационная х-ка: тип ландшафта Открытый с дерев., эстетическая оценка 3, рекреационная оценка Низкая, Средней устойчивости, проходимость Хорошая, просматриваемость Хорошая, рекреация не допускается																		
3	1.1	4Е3С3Б+Е	1	27	Е	70	26	24	4	2	1А	Ечрш	0.6	33	37.6	15				
					С	100	28	44				С3				11.3				
					Б	70	26	24								11.3				
					Е	50		24												
		подлесок: КРЛ, Р Средний																		
		Класс пожарной опасности 3																		
		Рекреационная х-ка: тип ландшафта Закрыт. гориз. сомкн, эстетическая оценка 2, рекреационная оценка Средняя, Устойчивые, проходимость Средняя, просматриваемость Средняя, треб. незначит. регулир. рекреации																		
		Особенности: Состав неоднородный, Полнота неравномерная																		

Алексеевский лесопарк | Функциональная зона: Рекреационная зона | Квартал 49

N выдела	Площадь, га	Состав. Покров, рельеф, исходд. Хар. лесн. культур. Кадастров. оценка	Возраст	Высота	Элемент леса	Ступень	Диаметр	Класс	Группа	Бонитет	Тип леса, ТЛУ	Полнота	Запас сырораст. Сумм. на 1 га, а пл. сечен.	Запас на выделе, дес.кбм: общий	Кл. то: по породам	Кл. то: по ярусам	Кл. то: по составу	Кл. то: по стоянию	Кл. то: динамич.	Захламленность: общий	Захламленность: количество	Хозяйственные мероприятия: вид
1	2	3	4	5	6	7	8	9	10	11	12	13	14	15	16	17	18	19	20	21	22	23	24
4	1.6	8С1Е1Б	1	28	С	120	28	28	6	4	2	Еслш	0.6	29	46.1	36.9							
					Е	120	28	32				С2				4.6							
					Б	75	26	32								4.6							
		10Е	2	12	Е	35	12	10					0.3	5	8	8							
		подлесок: Ж, Р, БЗН Густой Класс пожарной опасности 3 Рекреационная х-ка: тип ландшафта Закрыт. вертик.сомкн, эстетическая оценка 2, рекреационная оценка Средняя, Устойчивые, проходимость Средняя, просматриваемость Средняя, треб. незначит. регулир. рекреации																				
5	0.2	Насаждение погибшее			Е																	Сплош.санрубка	
		Погибшее насаждение									1	Еслш					5.9		1.3			100%	
		10Е		25	Е	80	25	28				С2	0.4		5.9	5.9	29.5					Лес.культуры	
		Единичные деревья																					
		8Е2Б		25	Е	60	25	20						3					0.5				
					Б														0.1				
		Класс пожарной опасности 1 Повреждения насаждения: Энтомовредители, Ель, Типограф, Сильная поврежденность Рекреационная х-ка: тип ландшафта Открытый с дерев., эстетическая оценка 3, рекреационная оценка Низкая, Средней устойчивости, проходимость Средняя, просматриваемость Хорошая, рекреация не допускается																				
6	2.1	9С1Е+Б	1	29	С	120	29	40	6	4	2	Еслш	0.6	31	63.9	57.5	1		1				
					Е	120	29	36				С2				6.4							
					Б			28															
		подлесок: БЗН, Р Редкий Класс пожарной опасности 3 Повреждения насаждения: Энтомовредители, Ель, Типограф, Слабая поврежденность Рекреационная х-ка: тип ландшафта Закрыт. гориз. сомкн, эстетическая оценка 2, рекреационная оценка Высокая, Повышенной устойчивости, проходимость Средняя, просматриваемость Средняя, регулирование рекреации не требуется Особенности: Состав неоднородный, Полнота неравномерная																				

Алексеевский лесопарк | Функциональная зона: Рекреационная зона | Квартал 49

N выд.	Площадь, га	Состав. Покров, почва, рельеф, особ. выд. Исхожд. Хар. лесн. культур: Кадастров. оценка	Ярус	Элемент леса	Возраст, лет	Высота, м	Диаметр, см	Класс бонитета	Тип леса	Полнота	Запас сырораст. леса, дес.кбм: Сумм на 1 га пл: 1 сеч.: га	Кл. Запас на выделе, дес.кбм: общий	по породам	хозяйственные	единицы	Захламленность: общий	ликвидная	Хозяйственные мероприятия: вида
1	2	3	4	5	6	7	8	9	10	11	12	13	14	15	16	17	18	19	20	21	22	23	24
7	2.4	Кордон лесной Несомкн.к.непокр.пл. 10Е			2	Е	9	2	2			40	-										
		Класс пожарной опасности 5 Культуры: год создания л/к 2011, Без подг.почвы, Посадка ручная, расстояние между рядами 3 м, расстояние в ряду 2 м, 1.67 тыс. шт/га, состояние Неудовлетворительные Рекреационная х-ка: тип ландшафта Открытый без дер., эстетическая оценка 2, рекреационная оценка Высокая, проходимость Хорошая, просматриваемость Хорошая, треб. незначит. регулир. рекреации																					
8	2.8	Вырубка Единичные деревья 7Б3Е+С		С	22	Б Е С	60 45 110	26 12 24	24 16 40		1	Сслм В2		3			2.8 5.7 2.5						Лес.культуры	
		подлесок: БЗН, ЛЩ Густой Класс пожарной опасности 3 Культуры: год создания л/к 2017, состояние Погибшие Рекреационная х-ка: тип ландшафта Открытый с дерев., эстетическая оценка 3, рекреационная оценка Низкая, Средней устойчивости, проходимость Средняя, просматриваемость Хорошая, требуется строгий режим рекреации																					
9	1.1	6Е3С1Б	1	26		Е С Б	110 110	26 26	32 40 28	6	4	2	Еслш С2	0.5	26	28.9	17.3 8.7 2.9	0.6		0.6				
		подлесок: МЛ, БЗН Густой Класс пожарной опасности 3 Повреждения насаждения: Энтомовредители, Ель, Типограф, Слабая поврежденность Рекреационная х-ка: тип ландшафта П/открыт рав. разм., эстетическая оценка 2, рекреационная оценка Средняя, Устойчивые, проходимость Средняя, просматриваемость Средняя, треб. незначит. регулир. рекреации Особенности: Полнота неравномерная, Состав неоднородный																					

Алексеевский лесопарк — Функциональная зона: Рекреационная зона — Квартал 49

N выдела	Площадь, га	Состав. Покров, почва, рельеф, особ. выд. Исхожд. Кат. земель: Хар. лесн. культур: Кадастров. оценка	Ярус	Элемент	Возраст	Высота	Диаметр	Класс бонитета	Тип леса	Полнота	Запас сырораст. леса, дес.кбм: Сумм. на 1 га	Запас сырораст. леса, дес.кбм: общий на выдел	Кл. Запас на выделе, дес.кбм: товарность по роду	Кл. Запас на выделе, дес.кбм: хозяйственные мероприятия	Захламленность: общий	Захламленность: ликвидная	Захламленность: вида	Хозяйственные мероприятия
10	1.6	Насаждение погибшее		Е														Выбор.санрубка
		10Е	1	Е	110	25	32	2	Еслш С2	12	19.8	19.8		18.1				Лес.культуры
		Единичные деревья																
		5С4Е1Б	26	С	110	27	52				5.5		4.6					
				Е	80	26	24						3.6					
				Б	80	26	28						0.9					
		подлесок: ЛЩ, БЗН Средний																
		Класс пожарной опасности 3																
		Рекреационная х-ка: тип ландшафта Открытый с дерев., эстетическая оценка 3, рекреационная оценка Низкая, Средней устойчивости, проходимость Средняя, просматриваемость Хорошая, рекреация не допускается																
11	1.2	Вырубка		Е														Лес.культуры
								1	- С2					1.2				
		Класс пожарной опасности 3																
		количество пней 400, в том числе пней сосны 100																
		Рекреационная х-ка: тип ландшафта Открытый без дер., эстетическая оценка 3, рекреационная оценка Низкая, Средней устойчивости, проходимость Средняя, просматриваемость Хорошая, требуется строгий режим рекреации																
		Особенности: Площадь захламлена																
12	0.8	10С+Б	1	24	С	70	24	28	4	2	1	Сслм В2	0.5	20	16.2	16.2		0.41
					Б		24	24										
		Класс пожарной опасности 3																
		Рекреационная х-ка: тип ландшафта Закрыт. гориз. сомкн, эстетическая оценка 2, рекреационная оценка Средняя, Устойчивые, проходимость Хорошая, просматриваемость Хорошая, треб. незначит. регулир. рекреации																
13	5.5	Ветровальник		Е														Уборка неликв.др
		Единичные деревья						1	-					162.2				Лес.культуры
		7Е3Б+Е	26	Е	110	26	40		С2		0.2		0.8					
				Б									0.3					
				Е														
		Класс пожарной опасности 3																
		Рекреационная х-ка: тип ландшафта Открытый с дерев., эстетическая оценка 3, рекреационная оценка Низкая, Средней устойчивости, проходимость Плохая, просматриваемость Хорошая, рекреация не допускается																

Алексеевский лесопарк | Функциональная зона: Рекреационная зона | Квартал 49

N выдела	Площадь, га	Состав. Покров, рельеф, исхожд. Хар.лесн. культур: Кадастров.оценка	Подр.	Подл.	Ярус	Высота	Элемент ступени	Возраст	Высота	Диаметр	Кл.бон.	Гр.поч.	Бонитет	Тип леса	Полнота	Запас сырораст. леса, дес.кбм: Сумм. на 1 га	Запас сырораст. леса, дес.кбм: общий по выдел	Кл. Запас на выделе, дес.кбм: по сост.	Кл. Запас на выделе, дес.кбм: ярус сохр.	Кл. Запас на выделе, дес.кбм: стояние	Кл. Запас на выделе, дес.кбм: динам.	Кл. Запас на выделе, дес.кбм: древ.	Захламленность: общий	Захламленность: ликвид.	Хозяйственные мероприятия: вида
1	2	3	4	5	6	7	8	9	10	11	12	13	14	15	16	17	18	19	20	21	22	23	24		
14	1.9	Ветровальник Единичные деревья 10С+Б			Е С Б		24		90	24	36	1	-	С2		0.7				1.3		38.7		Уборка неликв.др Лес.культуры
		Класс пожарной опасности 3 Рекреационная х-ка: тип ландшафта Открытый без дер., эстетическая оценка 3, рекреационная оценка Низкая, Средней устойчивости, проходимость Средняя, просматриваемость Хорошая, рекреация не допускается																							
15	2.6	Вырубка			Е							1	-	С2								3.9		Лес.культуры
		подлесок: Р, БЗН, МЛ Средний Класс пожарной опасности 1 количество пней 100, в том числе пней сосны 40 Культуры: год создания л/к 2017, состояние Погибшие Рекреационная х-ка: тип ландшафта Открытый без дер., эстетическая оценка 3, рекреационная оценка Низкая, Средней устойчивости, проходимость Средняя, просматриваемость Хорошая, рекреация не допускается																							
16	0.8	8С1Е1Б Класс пожарной опасности 3 Краснокнижные растения: Ландыш майский Рекреационная х-ка: тип ландшафта П/открыт рав. разм., эстетическая оценка 2, рекреационная оценка Средняя, Устойчивые, проходимость Средняя, просматриваемость Средняя, треб. незначит. регулир. рекреации	1	28	С Е Б	120	28 28	48 40 28	6	4	2	Еслш С2	0.4	20	16.2	13 1.6 1.6	0.41					0.8		

Алексеевский лесопарк — Функциональная зона: Рекреационная зона — Квартал 49

N выдела	Площадь, га	Состав. Покров, рельеф, исходжд. Хар. лесн. культур: Кадастров. оценка	Ярус	Элемент леса	Возраст	Высота	Диаметр	Кл. бонитета	Гр. возобн.	Тип леса	Полнота	Запас сырораст. леса, дес.кбм: Сумм. на 1 га	Запас сырораст. леса, дес.кбм: общий на выдел	Кл. Запас на выделе, дес.кбм: товарность по соста	Кл. Запас на выделе, дес.кбм: ресурсн. хозстоя	Единичн. динамич.	Захламленность: общий	Захламленность: ликвидных	Хозяйственные мероприятия: вида
1	2	3	4	5	6	7	8	9	10	11	12	13	14	15	16	17	18	19	20	21	22	23	24
17	0.9	Насаждение погибшее		Е							2	-											Сплош.санрубка
		Погибшее насаждение														7				2.9			100%
		10Е	25	Е	90	25	32					С2	0.3		7	7	8						Лес.культуры
		Единичные деревья																					
		6Е3С1Б+Д	25	Е	90	25	28							2.3				1.2					
				С	90	26	40											0.6					
				Б	70	26	24											0.2					
				Д	90	23	36																
		Класс пожарной опасности 3																					
18	0.8	5Е5Б	1	22	Е	55	22	16	3	2	1А	Еслш	0.6	25	20.8	10.4				1.2			
					Б							С2				10.4							
		Единичные деревья																					
		7С3Е+Д	28	С	120	28	52							2				1.2					
				Е		28	44											0.5					
				Д																			
		подлесок: Р Редкий																					
		Класс пожарной опасности 3																					
		Рекреационная х-ка: тип ландшафта П/открыт рав. разм., эстетическая оценка 2, рекреационная оценка Средняя, Устойчивые, проходимость Хорошая, просматриваемость Средняя, треб. незначит. регулир. рекреации																					
		Особенности: В выделе ветровал																					
19	4.0	9Б1Е+С	1	22	Б	55	22	28	6	2	2	Еслш	0.6	16	63.2	56.9							
					Е	55	23	28				С2				6.3							
					С	55	24	28															
		10Е	2	14	Е	40	14	12					0.3	6	23.7	23.7							
		подлесок: Р, Ж, КРЛ Средний																					
		Класс пожарной опасности 4																					
		Рекреационная х-ка: тип ландшафта Закрыт. вертик.сомкн, эстетическая оценка 2, рекреационная оценка Средняя, Устойчивые, проходимость Средняя, просматриваемость Средняя, треб. незначит. регулир. рекреации																					
		Особенности: Состав неоднородный																					

N выдела	Площадь, га	Состав.Подр.Подл.Покров,почва, рельеф,особ.выд.Происхожд.Кат.земель Хар.лесн. культур Кадастров.оценка	Я Р У С	Высота Яруса	Элемент леса	Возраст	Высота	Диаметр	Кл.Гр.Бонит	Кл.Гр.Бонит	Тип леса ТЛУ	Полнота Сумма пл. сеч.	Запас сырораст. леса, дес.кбм на 1 га	Запас сырораст. леса, дес.кбм общий на выдел	Запас сырораст. леса, дес.кбм по составляющ	Кл. Запас на выделе, дес.кбм: товарн. ос. ти	Кл. Запас на выделе, дес.кбм: сухостоя стар.	Кл. Запас на выделе, дес.кбм: ре-дин	Кл. Запас на выделе, дес.кбм: единичных дер.	Кл. Запас на выделе, дес.кбм: захламлен. общий	Кл. Запас на выделе, дес.кбм: захламлен. лик-вида	Хозяйственные мероприятия
1	2	3	4	5	6	7	8	9	10	11	12	13	14	15	16	17	18	19	20	21	22	23	24
20	0.9	Вырубка			С																		Лес.культуры
		Единичные деревья									1	Сслм									1.4		
		9С1Б		24	С	90	24	36				В2		6						5			
					Б															0.6			
		Класс пожарной опасности 1																					
		Рекреационная х-ка: тип ландшафта Открытый с дерев., эстетическая оценка 3, рекреационная оценка Низкая, Средней устойчивости, проходимость Средняя, просматриваемость Хорошая, требуется строгий режим рекреации																					
21	1.1	10Е+Б	1	23	Е	65	23	28	4	2	1	Ечрш	0.6	26	29.4	29.4		0.6			1.1		
					Б							С3											
		подлесок: Р, КРЛ Редкий																					
		Класс пожарной опасности 3																					
		Повреждения насаждения: Энтомовредители, Ель, Типограф, Слабая поврежденность																					
		Рекреационная х-ка: тип ландшафта П/открыт рав. разм., эстетическая оценка 2, рекреационная оценка Средняя, Устойчивые, проходимость Хорошая, просматриваемость Хорошая, треб. незначит. регулир. рекреации																					
22	1.3	Культуры лесные																					
		9Б1С+Л	1	24	Б	65	24	28	7	3	2	Сслм	0.7	22	29	26.1							
					С	90	26	40				В2				2.9							
					Л																		
		8ЛП2Е	2	14	ЛП	35	14	12					0.3	6	7.9	6.3							
					Е	35	14	12								1.6							
		Класс пожарной опасности 4																					
		Культуры: год создания л/к 1953, состояние Удовлетворительные																					
		Рекреационная х-ка: тип ландшафта Закрыт. гориз. сомкн, эстетическая оценка 2, рекреационная оценка Средняя, Пониженной устойчивости, проходимость Хорошая, просматриваемость Хорошая, треб. незначит. регулир. рекреации																					
23	0.2	Ветровальник			Д																		Уборка неликв.др
		Единичные деревья									1	-									2.6		Лес.культуры
		10Б		18	Б	40	18	16				С2		1						0.2			
		Класс пожарной опасности 3																					
		Рекреационная х-ка: тип ландшафта Открытый с дерев., эстетическая оценка 3, рекреационная оценка Низкая, Средней устойчивости, проходимость Плохая, просматриваемость Средняя, требуется строгий режим рекреации																					
		Особенности: В выделе ветровал																					

Алексеевский лесопарк — Функциональная зона: Рекреационная зона — Квартал 49

N выдела	Площадь, га	Состав. Покров, рельеф, исходн. Хар. лесн. культур: Кадастров. оценка	Подр.	Подл.	Ярус	Высота, м	Элемент леса	Возраст, лет	Вы-сота, м	Диаметр, см	Кл. бон.	Гр. поч.	Бо-ни-тет	Тип леса	Полнота	Запас сырораст. леса, дес.кбм: Сумм. на 1 га	Кл. Запас на выделе, дес.кбм: общий	по породам	Ред.	Ед.	Захламленность: общий	Захламленность: лик-вида	Хозяйственные мероприятия
1	2	3	4	5	6	7	8	9	10	11	12	13	14	15	16	17	18	19	20	21	22	23	24
24	0.4	Ветровальник			Д																		Уборка неликв.др
		Единичные деревья										1	-							5.2			Лес.культуры
		10Б		23	Б		60	23	20				С2		0.5						0.2		
		Класс пожарной опасности 3																					
		Рекреационная х-ка: тип ландшафта Открытый с дерев., эстетическая оценка 3, рекреационная оценка Низкая, Средней устойчивости, проходимость Плохая, просматриваемость Средняя, требуется строгий режим рекреации																					
		Особенности: В выделе ветровал																					
25	0.9	Культуры лесные																					
		10Б+С	1	24	Б		60	24	20	6	2	1	Дслш	0.6	19	16.3	16.3						
					С								С2										
		6ЛП4Л	2	12	ЛП		60	12	10					0.3	4	3.4	2						
					Л		60	12	10								1.4						
		Класс пожарной опасности 4																					
		Культуры: год создания л/к 1958, состояние Удовлетворительные																					
		Рекреационная х-ка: тип ландшафта Закрыт. вертик.сомкн, эстетическая оценка 2, рекреационная оценка Средняя, Устойчивые, проходимость Средняя, просматриваемость Средняя, треб. незначит. регулир. рекреации																					
26	0.5	Ветровальник			Е																		Уборка неликв.др
		Единичные деревья										1	Еслш					0.1		8.2			Лес.культуры
		9Б1Е+ЛП		20	Б		50	20	24				С2		0.6		0.3						
					Е		50	20	16														
					ЛП		50	20	16														
		Класс пожарной опасности 3																					
		Рекреационная х-ка: тип ландшафта Открытый с дерев., эстетическая оценка 3, рекреационная оценка Низкая, Средней устойчивости, проходимость Плохая, просматриваемость Хорошая, рекреация не допускается																					
		Особенности: В выделе ветровал																					

Алексеевский лесопарк | Функциональная зона: Рекреационная зона | Квартал 49

N выдела	Площадь, га	Состав. Покров, почва, рельеф, особ. выд. Исхожд. Кат. земель: Хар. лесн. культур: Кадастров. оценка	Ярус	Элемент леса	Возраст	Высота	Диаметр	Кл. сомкн.	Гр. сост.	Бонитет	Тип леса, ТЛУ	Полнота	Запас сырораст. леса, дес.кбм: Сумм на 1 га	Запас сырораст. леса, дес.кбм: общий по выдел	Кл. Запас на выделе, дес.кбм: порн.хоз.	Кл. Запас на выделе, дес.кбм: ред.	Захламленность: общий	Захламленность: лик-вида	Хозяйственные мероприятия
1	2	3	4	5	6	7	8	9	10	11	12	13	14	15	16	17	18	19	20	21	22	23	24
27	3.0	7С2Е1Б	1	29	С	130	29	52	7	4	2	Счрм	0.5	26	79.3	55.5							
					Е			36				В3				15.9							
					Б			36								7.9							
		подлесок: Р, ЛЩ Редкий Класс пожарной опасности 4 Рекреационная х-ка: тип ландшафта П/открыт груп. разм., эстетическая оценка 2, рекреационная оценка Средняя, Устойчивые, проходимость Средняя, просматриваемость Средняя, треб. незначит. регулир. рекреации Особенности: Состав неоднородный, Полнота неравномерная																					
28	1.5	5Е5Б	1	26	Е	70	26	28	4	2	1А	Еслш	0.6	32	48	24				1.5			
					Б	60						С2				24							
		Единичные деревья																					
		5Е5Д		25	Е	120	26	40						2.5						1.9			
					Д	120	24	48												1.9			
		10Е	2	16	Е	40	16	12					0.3	8	12	12							
		подлесок: КРЛ, Р Редкий Класс пожарной опасности 3 Краснокнижные растения: Ландыш майский Рекреационная х-ка: тип ландшафта Закрыт. вертик.сомкн, эстетическая оценка 2, рекреационная оценка Средняя, Устойчивые, проходимость Средняя, просматриваемость Средняя, треб. значит. регулир. рекреации Особенности: В выделе ветровал																					
29	0.1	Ветровальник			С																	Уборка неликв.др	
		Единичные деревья								1		-								3		Лес.культуры	
		7Б2ЛП1Л		19	Б	45	22	20				В2		0.5									
					ЛП		9	10															
					Л		17	16															
		Класс пожарной опасности 3 Рекреационная х-ка: тип ландшафта Открытый с дерев., эстетическая оценка 3, рекреационная оценка Низкая, Средней устойчивости, проходимость Плохая, просматриваемость Хорошая, рекреация не допускается																					

Алексеевский лесопарк | Функциональная зона: Рекреационная зона | Квартал 49

N выдела	Площадь, га	Состав. Покров, рельеф, исхожд. Хар. лесн. культур. Кадастров. оценка	Подр.	Подл.	Ярус	Высота	Элемент	Возраст	Вырубаемый запас	Диаметр	Класс товарности	Группа возраста	Бонитет	Тип леса	Полнота	Запас сырораст. леса, дес.кбм: Сумм. на 1 га	Кл. Запас на выделе, дес.кбм: общий	по породам	Кл. Запас на выделе, дес.кбм: Состояние насаждения	Запас на выделе, дес.кбм: Сухостой	Захламленность: общий	Захламленность: Ликвидные	Хозяйственные мероприятия: Вид
1	2	3	4	5	6	7	8	9	10	11	12	13	14	15	16	17	18	19	20	21	22	23	24
30	0.2	Поляна																					
																-							
		Класс пожарной опасности 2																					
		Рекреационная х-ка: тип ландшафта Открытый без дер., эстетическая оценка 3, рекреационная оценка Низкая, проходимость Хорошая, просматриваемость Хорошая, треб. значит. регулир. рекреации																					
31	1.2	7Б3С	1	26	Б	80	26	28	8	4	1	Сслм	0.5	16	19.8	13.9					1.2		
					С			32				В2				5.9							
		10Е	2	19	Е	60	19	20					0.4	13	16.1	16.1							
		подлесок: Р Редкий																					
		Класс пожарной опасности 4																					
		Рекреационная х-ка: тип ландшафта Закрыт. вертик.сомкн, эстетическая оценка 2, рекреационная оценка Средняя, Устойчивые, проходимость Средняя, просматриваемость Средняя, треб. незначит. регулир. рекреации																					
33	0.5	Прочие земли																					
																-							
		Класс пожарной опасности 5																					
34	0.9	Дорога автом.иск.покр.																					
																-							
		Класс пожарной опасности 5																					
35	0.3	Поляна																					
																-							
		Класс пожарной опасности 2																					

Алексеевский лесопарк | Функциональная зона: Рекреационная зона | Квартал 49

N выдела	Площадь, га	Состав. Покров, рельеф, исходж. Хар. лесн. культур. Кадастров. оценка	Возраст	Полнота	Запас сырораст. Сумм. на 1 га, дес.кбм	Кл. Запас на выделе, дес.кбм	Тип леса	Состояние	Хозяйственные мероприятия
36	1.9	8С2Б Б	1 27 С	80	27 32 4 2 1 Еслш С2	0.7 32 62.1 49.7 12.4			
		подлесок: Р, Ж, КРЛ Средний Класс пожарной опасности 3 Рекреационная х-ка: тип ландшафта Закрыт. гориз. сомкн, эстетическая оценка 2, рекреационная оценка Высокая, Повышенной устойчивости, проходимость Средняя, просматриваемость Средняя, треб. незначит. регулир. рекреации							
37	0.4	Насажд.с пород.иск.пр. 7Б3С С	1 27 Б	80	27 28 8 4 1 Сслм В2	0.5 18 8.1 5.7 2.4			
		подлесок: Р, КРЛ Средний Класс пожарной опасности 4 Рекреационная х-ка: тип ландшафта П/открыт рав. разм., эстетическая оценка 2, рекреационная оценка Средняя, Устойчивые, проходимость Средняя, просматриваемость Средняя, треб. незначит. регулир. рекреации							
38	0.5	Прочие земли			-				
		Класс пожарной опасности 5							
39	0.2	Прочие земли			-				
		Класс пожарной опасности 5 Особенности: Самовольный захват							
40	0.8	10Б+С Б С	1 27 Б С	80	27 28 8 4 1 28 Сслм В2	0.6 21 16.4 16.4			
		подлесок: Р, КРЛ, Ж Редкий Класс пожарной опасности 4 Рекреационная х-ка: тип ландшафта П/открыт рав. разм., эстетическая оценка 2, рекреационная оценка Средняя, Устойчивые, проходимость Средняя, просматриваемость Средняя, треб. незначит. регулир. рекреации							

Алексеевский лесопарк — Функциональная зона: Рекреационная зона — Квартал 49

N выдела	Площадь, га	Состав. Покров, рельеф, исходд. Хар. лесн. культур. Кадастров. оценка	Подр. почва, особ. Кат. земель	Подл. выд. Яр	Элемент леса	Возраст, лет	Вырубаемая площадь, га	Диаметр, см	Класс бонитета	Группа возраста	Тип леса	Полнота	Запас сырораст. леса, дес.кбм: Сумм. на 1 га	Кл. Запас на выделе, дес.кбм: общий	по составляющим породам	Кл. Запас на выделе, дес.кбм: по ярусам	Захламленность: общий	Захламленность: по видам	Хозяйственные мероприятия
1	2	3	4	5	6	7	8	9	10	11	12	13	14	15	16	17	18	19	20
42	0.5	Просеки квартальные																	
												-							
		Класс пожарной опасности 5 Земли линейного протяжения: ширина 4.0 м, протяженность 1.26 км																	
43	0.5	Границы окружные																	
												-							
		Класс пожарной опасности 5 Земли линейного протяжения: ширина 2.0 м, протяженность 2.49 км																	
44	1.1	Дорога автом.грунтовая																	
												-							
		Класс пожарной опасности 5 Земли линейного протяжения: ширина 4.0 м, протяженность 2.91 км																	
		Итого по категории																	
	52.8													699		16	36	259	
		По составляющим породам																	
														С	262				
														Е	218				
														Л	1				
														Б	210				
														ЛП	8				

Алексеевский лесопарк | Функциональная зона: Хозяйственная зона | Квартал 49

N выдела	Площадь, га	Состав. Покров, рельеф, исходд. Хар. лесн. культур. Кадастров. оценка	Подр. почва, особ. выд. Кат. земель	Подл. ре-льеф Про-исх. Яр-ус	Я-рус	Выдел	Элемент	Возраст	Вы-сота	Ди-ам	Кл. со-ст	Гр. зр-ста	Бон. зр-ста	Тип леса ТЛУ	Полнота	Запас сырораст. леса Сумм: на 1 га пл: сеч.: га	Кл. то:	Запас на выделе, дес.кбм: общий	по породам	Захламленность: общий	лик-вид	Хозяйственные мероприятия
1	2	3	4	5	6	7	8	9	10	11	12	13	14	15	16	17	18	19	20	21	22	23	24
32	0.2	Газопровод														-							Расчистка
		Класс пожарной опасности 5 Земли линейного протяжения: ширина 20 м, Заросшая																					
41	0.7	Газопровод														-							
		Класс пожарной опасности 5 Земли линейного протяжения: ширина 10.0 м, протяженность 0.73 км																					
		Итого по категории																					
	0.9																						
		По составляющим породам																					
		Итого по кварталу																					
	53.7																699		16	36	259		
		По составляющим породам																					
																	С	262					
																	Е	218					
																	Л	1					
																	Б	210					
																	ЛП	8					

Отметка об изменениях после лесоустройства

N выдела	Площадь выдела	Наименование выполненного мероприятия, иного воздействия; изменение категории земли; хозяйства	Год проведения (возобновления)	Объемные показатели мероприятия, га, м3	Подпись лица произведшего запись	N выдела	Площадь выдела	Наименование выполненного мероприятия, иного воздействия; изменение категории земли; хозяйства	Год проведения (возобновления)	Объемные показатели мероприятия, га, м3	Подпись лица произведшего запись

Алексеевский лесопарк — Функциональная зона: Рекреационная зона — Квартал 50

N	Выдел	Площадь, га	Состав.Подр.Подл.	Возраст	Высота	Элемент	Ступень	Класс	Тип леса	Полнота	Запас сырораст. Сумм на 1 га	Запас сырораст. общий по выдел	Кл. Запас на выделе, дес.кбм: ТО	Хозяйственные мероприятия
1	0.4	0.4	8С1Б1Е+ЛП	25	1	С	90	26	Сслм	0.4	16	7.2	5.8	Выбор.санрубка
						Б	60	26	В2				0.7	Лес.культуры
						Е	50	16					0.7	
						ЛП	40	14						
			Погибшее насаждение											
			10Е	25		Е	80	25		0.4		0.8	0.8	
			подлесок: ЛЩ, БЗН, Р Густой											
			Класс пожарной опасности 3											
			Рекреационная х-ка: тип ландшафта Открытый-редина, эстетическая оценка 3, рекреационная оценка Низкая, Средней устойчивости, проходимость Плохая, просматриваемость Средняя, рекреация не допускается											
			Особенности: Полнота неравномерная, Состав неоднородный											
2	2.1	2.1	6С4Е+Б	26	1	С	90	26	Счрм	0.5	22	46	27.6	1
						Е			В3				18.4	
						Б								
			подрост: 10Е (20) 3 м, 1 тыс.шт/га, благонадежный											
			подлесок: Р, ЛЩ Редкий											
			Класс пожарной опасности 4											
			Краснокнижные растения: Ландыш майский											
			Рекреационная х-ка: тип ландшафта Закрыт. гориз. сомкн, эстетическая оценка 1, рекреационная оценка Высокая, Повышенной устойчивости, проходимость Средняя, просматриваемость Средняя, треб. значит. регулир. рекреации											
3	0.9	0.9	7Б3С+Е	24	1	Б	70	24	Счрм	0.7	22	20.2	14.1	
						С	70	24	В3				6.1	
						Е								
			подлесок: КРЛ, Р Средний											
			Класс пожарной опасности 4											
			Рекреационная х-ка: тип ландшафта Закрыт. гориз. сомкн, эстетическая оценка 2, рекреационная оценка Средняя, Устойчивые, проходимость Средняя, просматриваемость Средняя, треб. незначит. регулир. рекреации											

```
: N :Пло- :Состав.Подр.Подл.:Я:Вы- :Эле-:Воз:Вы-:Ди:Кл.Гр.Бо: Тип  :Полн:Запас сырораст. :Кл. Запас на выделе, дес.кбм:                 :
:вы-:щадь,:Покров,почва, ре-:Р:со- :мент:   :   :ам:во:во:ни:      :ота : леса, дес.кбм  :то:-------------------------:                 :
:де-:     :льеф,особ.выд.Про:У:та  :    :ра :со-:ет:зр:зр:те: леса :----:----------------:ва:су- :ре- :еди-:захламлен.:Хозяйственные    :
:ла : га  :исхожд.Кат.земель:С:Яр  :ле- :   :   :р :ас:ас:т :      :Сумм: на :общий:по   :рн:хо- :    :нич-:----------:                 :
:   :     :Хар.лесн. культур: :ус  :са  :ст :та :  :та:та:  :      :а пл: 1  :на   :соста:ос:стоя:дин :ных :общий:лик-:мероприятия      :
:   :     :Кадастров.оценка : :а   :    :   :   :  :  :  :  : ТЛУ  :сеч.: га :выдел:вляющ:ти:стар.    :дер.:     :вида:                 :
: 1 :  2  :         3       :4: 5  :  6 : 7 : 8 : 9:10:11:12:  13  : 14 : 15 :  16 : 17  :18: 19 : 20 : 21 : 22  : 23 :     24          :
4   0.2   Насаждение погибшее       С                                                                                    Выбор.санрубка
          Погибшее насаждение                            2  Счрм                                2.2            5.1        Лес.культуры
          10Е                  25   Е    90  25  32          В3     0.2       2.2   2.2      10

          Единичные деревья
          5С3Е2Б+Д             25   С    90  25  36                 0.2  1                                0.1
                                    Е    90  25  32                                                       0.1
                                    Б        26  32
                                    Д
          подлесок: БЗН, МЛ Густой
          Класс пожарной опасности 3
          Рекреационная х-ка: тип ландшафта Открытый с дерев., эстетическая оценка 3, рекреационная оценка Низкая, Средней
          устойчивости, проходимость Плохая, просматриваемость Плохая, рекреация не допускается

5   0.4   8Б1Е1С            1  23   Б    80  23  28 8  4  2  Ечрш   0.4  12   4.6   3.6                     0.19
                                    Е                        С3                      0.5
                                    С        25  36                                   0.5
          подлесок: БЗН, КРЛ Редкий
          Класс пожарной опасности 4
          Рекреационная х-ка: тип ландшафта П/открыт рав. разм., эстетическая оценка 1, рекреационная оценка Высокая, Устойчивые,
          проходимость Хорошая, просматриваемость Хорошая, регулирование рекреации не требуется

6   0.4   10Б+ОС            1  14   Б    45  14  16 5  2  3  Епрч   0.6  9    3.6   3.6
                                    ОС           16          С4
          подлесок: ТЛН Средний
          Класс пожарной опасности 5
          Рекреационная х-ка: тип ландшафта П/открыт рав. разм., эстетическая оценка 2, рекреационная оценка Средняя, Устойчивые,
          проходимость Хорошая, просматриваемость Хорошая, регулирование рекреации не требуется
```

Алексеевский лесопарк Функциональная зона: Рекреационная зона Квартал 50

N выдела	Площадь, га	Состав.Подр.Подл.Покров,почва, рельеф,особ.выд.Происхожд.Кат.земель Хар.лесн. культур Кадастров.оценка	Я Р У С	Высота Яруса	Элемент леса	Возраст	Высота	Диаметр	Кл.возраста	Гр.возраста	Бонитет	Тип леса ТЛУ	Полнота Сумма пл. сеч.	Запас сырораст. леса, дес.кбм на 1 га	Запас сырораст. леса, дес.кбм общий на выдел	Запас сырораст. леса, дес.кбм по составляющ	Кл. товарн. ос-ти	Запас на выделе, дес.кбм: сухостоя стар.	Запас на выделе, дес.кбм: редин	Запас на выделе, дес.кбм: единичных дер.	Запас на выделе, дес.кбм: захламлен. общий	Запас на выделе, дес.кбм: захламлен. лик-вида	Хозяйственные мероприятия
1	2	3	4	5	6	7	8	9	10	11	12	13	14	15	16	17	18	19	20	21	22	23	24
7	2.2	10С+Б	1	22	С Б	60	22	28	3	2	1	Сслм В2	0.7	24	53.3	53.3							

подлесок: ЛЩ, КРЛ, Р Средний
Класс пожарной опасности 3
Краснокнижные растения: Ландыш майский
Рекреационная х-ка: тип ландшафта Закрыт. гориз. сомкн, эстетическая оценка 1, рекреационная оценка Высокая, Повышенной устойчивости, проходимость Средняя, просматриваемость Средняя, треб. незначит. регулир. рекреации
Особенности: Полнота неравномерная

8	1.3	Насаждение погибшее			С																		Выбор.санрубка
		Погибшее насаждение									1	Сслм						25.6			1.3		Лес.культуры
		10Е		25	Е	80	25	26				В2	0.4		25.6	25.6		20					
		Единичные деревья																					
		10С+Е,Б		26	С Е Б	90	26	36						11						14.1			

Класс пожарной опасности 3
Повреждения насаждения: Энтомовредители, Ель, Типограф, Сильная поврежденность
Рекреационная х-ка: тип ландшафта Открытый с дерев., эстетическая оценка 3, рекреационная оценка Низкая, Средней устойчивости, проходимость Средняя, просматриваемость Средняя, требуется строгий режим рекреации

Алексеевский лесопарк — Функциональная зона: Рекреационная зона — Квартал 50

N выдела	Площадь, га	Состав. Покров, рельеф, Хар. лесн. культур, Кадастров. оценка	Подр. почва, особ. выд. исхожд.	Подл. ре-ф со-ус та-са ст-та а	Яр-ле-са	Элемент леса	Возр.	Выс.	Диам.	Кл. бон.	Гр. бон.	Тип леса, ТЛУ	Полнота	Запас сырораст. леса, дес.кбм: Сумм. на 1 га	Запас сырораст. леса, дес.кбм: общий по выдел	Кл. то: ва-ющ	Кл. то: су-ти	Кл. то: ре-ор	Кл. то: еди-нич-дер.	Захламлен.: общий	Захламлен.: лик-вида	Хозяйственные мероприятия
1	2	3	4	5	6	7	8	9	10	11	12	13	14	15	16	17	18	19	20	21	22	23	24
9	8.7	Культуры лесные																					
		8С1Б1Е		1 29	С	85	29	36	5	3	1А	Сслм	0.7	36	314.3	251.5							
					Б							В2				31.4							
					Е											31.4							
		10Е		2 14	Е	45	14	10					0.3	6	52.4	52.4							
		подрост: 10Е (30) 4 м, 2 тыс.шт/га, благонадежный																					
		подлесок: Р Редкий																					
		Класс пожарной опасности 3																					
		Культуры: год создания л/к 1933, состояние Хорошие																					
		Повреждения насаждения: Энтомовредители, Ель, Типограф, Слабая поврежденность																					
		Краснокнижные растения: Ландыш майский																					
		Рекреационная х-ка: тип ландшафта Закрыт. гориз. сомкн, эстетическая оценка 1, рекреационная оценка Высокая, Устойчивые, проходимость Средняя, просматриваемость Средняя, регулирование рекреации не требуется																					
		Особенности: Состав неоднородный, Полнота неравномерная																					
10	0.6	Насаждение погибшее			С																		Выбор.санрубка
		Погибшее насаждение									1	Сслм						6		3			Лес.культуры
		10Е		25	Е	85	25	32				В2	0.2	6	6	10							
		Единичные деревья																					
		6Б4С		28	Б	85	28	36					0.2	3.5					1.3				
					С	80	28	32											0.8				
		подлесок: ЛЩ, Р, БЗН Средний																					
		Класс пожарной опасности 1																					
		Повреждения насаждения: Энтомовредители, Ель, Типограф, Сильная поврежденность																					
		Краснокнижные растения: Незабудка лесная																					
		Рекреационная х-ка: тип ландшафта Открытый с дерев., эстетическая оценка 3, рекреационная оценка Низкая, Средней устойчивости, проходимость Плохая, просматриваемость Средняя, рекреация не допускается																					

Алексеевский лесопарк | Функциональная зона: Рекреационная зона | Квартал 50

N выдела	Площадь, га	Состав. Покров, рельеф, исходд. Хар.лесн. Кадастров.	Подр. почва, особ. культур: оценка	Подл. ре-льеф, выд. Кат.	Я: Р: У: С:	Вы-сота	Элемент	Возраст	Вы-сота	Диаметр	Кл. сомк.	Гр. ат.	Бонитет	Тип леса	ТЛУ	Полнота	Запас сырораст. Сумм: на 1 га пл: сеч.:	Кл. Запас на выделе, дес.кбм: общий	Запас на выделе, дес.кбм: по породам	Запас на выделе, дес.кбм: по ярусам	Запас на выделе, дес.кбм: по возрастам	Захламленность: общий	Захламленность: по видам	Хозяйственные мероприятия
1	2	3	4	5	6	7	8	9	10	11	12	13	14	15	16	17	18	19	20	21	22	23	24	
11	0.3	6Б4Б+Е,С		1	12	Б	40	16	20	4	2	2	Ечрш	0.4	5	1.6	1							
						Б	20	7					СЗ				0.6	6						
						Е																		
						С																		
		подрост: 10Е (10) 0.8 м, 6 тыс.шт/га, благонадежный																						
		подлесок: БЗН, Р Редкий																						
		Класс пожарной опасности 4																						
		Краснокнижные растения: Незабудка лесная																						
		Рекреационная х-ка: тип ландшафта П/открыт груп. разм., эстетическая оценка 3, рекреационная оценка Низкая, Устойчивые, проходимость Средняя, просматриваемость Средняя, требуется строгий режим рекреации																						
12	0.4	6Е1С3Б		1	25	Е	80	25	32	4	2	1	Ечрш	0.4	20	8.2	4.9							
						С	110	26	36				СЗ				0.8							
						Б	90	26	32								2.5							
		подрост: 10Е (15) 2 м, 1 тыс.шт/га, благонадежный																						
		подлесок: Р, ЛЩ, СВД Редкий																						
		Класс пожарной опасности 3																						
		Рекреационная х-ка: тип ландшафта П/открыт рав. разм., эстетическая оценка 2, рекреационная оценка Средняя, Устойчивые, проходимость Средняя, просматриваемость Средняя, треб. незначит. регулир. рекреации																						
13	1.1	5С3Е2Б+Д		1	24	С	130	24	48	7	4	3	Ечрш	0.4	16	18.2	9.1							
						Е	110	24	36				СЗ				5.5							
						Б	90	24	32								3.6							
						Д																		
		10Е		2	18	Е	60	18	20					0.3	9	10.3	10.3							
		Класс пожарной опасности 4																						
		Краснокнижные растения: Ландыш майский, Фиалка топяная																						
		Рекреационная х-ка: тип ландшафта П/открыт груп. разм., эстетическая оценка 1, рекреационная оценка Высокая, Устойчивые, проходимость Хорошая, просматриваемость Хорошая, треб. незначит. регулир. рекреации																						
		Особенности: Состав неоднородный, Полнота неравномерная																						

N выдела	Площадь, га	Состав.Подр.Подл.Покров,почва, рельеф,особ.выд.Происхожд.Кат.земель:Хар.лесн. культур:Кадастров.оценка	Я:Р:У:С:Я:Р:ус:а	Вы-сота Ярус	Элемент леса	Воз:раст	Вы-сота	Диаметр	Кл.Гр.Бонит	Бо:зр:ас:та	Тип леса ТЛУ	Полнота Сумма пл. сеч.	Запас сырораст. леса, дес.кбм на 1 га	Запас сырораст. леса, дес.кбм общий на выдел	Запас сырораст. леса, дес.кбм по составляющ	Кл. Запас на выделе, дес.кбм: товарн:ос:ти	сухостоя:стар.	редин	единичных дер.	захламлен. общий	захламлен. лик-вида	Хозяйственные мероприятия
1	2	3	4	5	6	7	8	9	10	11	12	13	14	15	16	17	18	19	20	21	22	23	24
14	2.6	10Б+С,Е	1	24	Б	80	24	28	4	2	2	Ечрш	0.7	22	56.5	56.5							
					С							С3											
					Е																		
		Класс пожарной опасности 4																					
		Рекреационная х-ка: тип ландшафта П/открыт груп. разм., эстетическая оценка 1, рекреационная оценка Высокая, Устойчивые, проходимость Хорошая, просматриваемость Хорошая, треб. незначит. регулир. рекреации																					
15	2.1	10С+Б	1	26	С	80	26	36	4	2	1	Сслм	0.5	22	45.5	45.5							
					Б							В2											
		подлесок: ЧР, Р, МЛ Средний																					
		Класс пожарной опасности 3																					
		Рекреационная х-ка: тип ландшафта П/открыт рав. разм., эстетическая оценка 2, рекреационная оценка Средняя, Устойчивые, проходимость Средняя, просматриваемость Хорошая, треб. незначит. регулир. рекреации																					
17	1.4	5С2С2Е1Б	1	26	С	90	26	36	5	3	1	Сслм	0.6	25	35.5	17.7							
					С	70	25	24				В2				7.1							
					Е			24								7.1							
					Б			24								3.6							
		подлесок: Р, БЗН Редкий																					
		Класс пожарной опасности 3																					
		Рекреационная х-ка: тип ландшафта Закрыт. гориз. сомкн, эстетическая оценка 2, рекреационная оценка Средняя, Устойчивые, проходимость Средняя, просматриваемость Средняя, треб. незначит. регулир. рекреации																					
18	3.1	7Б3С+Е	1	24	Б	70	24	28	7	3	2	Счрм	0.7	22	67.3	47.1							
					С	70	24	24				В3				20.2							
					Е																		
		подлесок: КРЛ, Р Средний																					
		Класс пожарной опасности 4																					
		Рекреационная х-ка: тип ландшафта Закрыт. гориз. сомкн, эстетическая оценка 2, рекреационная оценка Средняя, Устойчивые, проходимость Средняя, просматриваемость Средняя, треб. незначит. регулир. рекреации																					

N выдела	Площадь, га	Состав.Подр.Подл.Покров,почва, рельеф,особ.выд.Происхожд.Кат.земель Хар.лесн. культур Кадастров.оценка	Я Р У С	Высота Яруса	Элемент леса	Возраст	Высота	Диаметр	Кл.Гр.Бонитет	Тип леса ТЛУ	Полнота Сумма пл. сеч.	Запас сырораст. леса, дес.кбм на 1 га	Запас сырораст. леса, дес.кбм общий на выдел	Запас сырораст. леса, дес.кбм по составляющ	Кл. Запас на выделе, дес.кбм: то: варн: ос: ти	Запас на выделе, дес.кбм: сухостоя: стар.	Запас на выделе, дес.кбм: ре-дин	Запас на выделе, дес.кбм: единичных дер.	Запас на выделе, дес.кбм: захламлен. общий	Запас на выделе, дес.кбм: захламлен. лик-вида	Хозяйственные мероприятия
1	2	3	4	5	6	7	8	9	10	11	12	13	14	15	16	17	18	19	20	21	22	23	24
19	3.8	Вырубка			С																		Лес.культуры
		Несомкн.к.непокр.пл.									1	Сслм											
		10С			С	3						В2	5										
		подлесок: БЗН, МЛ Редкий																					
		Класс пожарной опасности 3																					
		Культуры: год создания л/к 2018, Вспашка борозд., Посадка ручная, расстояние между рядами 3 м, 2.3 тыс. шт/га, состояние Погибшие																					
		Краснокнижные растения: Незабудка лесная																					
20	0.5	Культуры лесные																					
		10КЛ+ЛП+Б	1	10	КЛ	33	10	14	4	2	4	Сслм	0.5	5	2.6	2.6							
					ЛП							В2											
					Б																		
		подлесок: Р,МЛ Редкий																					
		Класс пожарной опасности 3																					
		Культуры: год создания л/к 1975, состояние Хорошие																					
		Рекреационная х-ка: тип ландшафта П/открыт рав. разм., эстетическая оценка 2, рекреационная оценка Средняя, Устойчивые, проходимость Хорошая, просматриваемость Хорошая, треб. незначит. регулир. рекреации																					
21	1.6	5С2Е3Б+Б	1	27	С	160	27	52	8	4	2	Сслм	0.4	18	28.8	14.4							
					Е	160	27	40				В2				5.8							
					Б	100	27	36								8.6							
					Б																		
		подлесок: БОЯ, Р, МЛ Средний																					
		Класс пожарной опасности 3																					
		Краснокнижные растения: Ландыш майский																					
		Рекреационная х-ка: тип ландшафта П/открыт рав. разм., эстетическая оценка 2, рекреационная оценка Средняя, Устойчивые, проходимость Средняя, просматриваемость Средняя, треб. незначит. регулир. рекреации																					

Алексеевский лесопарк | Функциональная зона: Рекреационная зона | Квартал 50

N выдела	Площадь, га	Состав. Покров, рельеф, исходж. Хар. лесн. культур. Кадастров. оценка	Подр. почва, особ. Кат. земель: Яр: усл. а	Подл. ре-ф: со-ст: та-ра: ле-са	Я: Выдел: Элемент	Возр: Выдел: Диам: Класс: Группа: Бонит: Тип леса: ТЛУ	Полн: Запас сырораст. Сумм: на 1 га: Кл. Запас на выделе, дес.кбм: общий: по сеч.:	Запас на выделе, дес.кбм: по породам: ва: сосна; ре: осина; еди: стоя; захламлен.: дин; нич: ных; общий:	Хозяйственные мероприятия: лик: вида:
1	2	3	4: 5	6	7	8	9	10:11:12:	13	14	15	16	17	18: 19	20	21	22	23	24
22	0.2	Культуры лесные 10ЛП+Е	1	12	ЛП Е	30	12	16	3	2	3	Дчрш С3	0.6	9	1.8	1.8					
		подлесок: Р Редкий Класс пожарной опасности 4 Культуры: год создания л/к 1988, состояние Удовлетворительные Рекреационная х-ка: тип ландшафта Закрыт. гориз. сомкн, эстетическая оценка 2, рекреационная оценка Средняя, Устойчивые, проходимость Хорошая, просматриваемость Хорошая, треб. незначит. регулир. рекреации																			
23	0.4	10Б+С	1	25	Б С	70	25	28	7	3	1	Сслм В2	0.5	16	7.2	7.2					
		подлесок: Р, ИВК, КРЛ Средний Класс пожарной опасности 4 Краснокнижные растения: Ландыш майский Рекреационная х-ка: тип ландшафта П/открыт рав. разм., эстетическая оценка 2, рекреационная оценка Средняя, Устойчивые, проходимость Средняя, просматриваемость Средняя, треб. незначит. регулир. рекреации Особенности: Полнота неравномерная																			
24	0.2	Поляна										-									
		Класс пожарной опасности 2																			
25	0.6	10Б+С	1	25	Б С	70	25	28	7	3	1	Сслм В2	0.5	16	9	9					
		подлесок: Р, ИВК, КРЛ Средний Класс пожарной опасности 4 Краснокнижные растения: Ландыш майский Рекреационная х-ка: тип ландшафта П/открыт рав. разм., эстетическая оценка 2, рекреационная оценка Средняя, Устойчивые, проходимость Средняя, просматриваемость Средняя, треб. незначит. регулир. рекреации Особенности: Полнота неравномерная																			

Алексеевский лесопарк | Функциональная зона: Рекреационная зона | Квартал 50

N выдела	Площадь, га	Состав. Покров, почва, рельеф, особ. выд. Исхожд. Кат. земель: Хар. лесн. культур: Кадастров. оценка	Ярус	Уступа	Элемент леса	Возраст	Высота	Диаметр	Класс бонитета	Тип леса	Полнота	Запас сырораст. Состояние	Кл. Запас на выделе, дес.кбм: Общий	Захламленность: по видам	Хозяйственные мероприятия
26	0.7	8С2Б	1	18	С	40	18	20	2	1А	Сслм	0.8	22	16.3	Прорежив.1 оч.
					Б					В2				3.3	20%
		подлесок: Р, КРЛ Средний													
		Класс пожарной опасности 1													
		Рекреационная х-ка: тип ландшафта Закрыт. гориз. сомкн, эстетическая оценка 2, рекреационная оценка Средняя, Устойчивые, проходимость Средняя, просматриваемость Средняя, треб. незначит. регулир. рекреации													
		Особенности: Состав неоднородный, Полнота неравномерная, Провед.мер-тий хоз.нецелесообразно													
27	0.3	10С+Б,КЛ,Д	1	24	С	70	24	36	4	2	1	Сслм	0.6	23	7.8	7.8
					Б							В2				
					КЛ											
					Д											
		8КЛ2Е	2	12	КЛ	25	12	8					0.3	4	1.4	1.1
					Е			10								0.3
		Класс пожарной опасности 3														
		Рекреационная х-ка: тип ландшафта Закрыт. гориз. сомкн, эстетическая оценка 1, рекреационная оценка Высокая, Повышенной устойчивости, проходимость Средняя, просматриваемость Средняя, треб. незначит. регулир. рекреации													
28	0.3	10Б+Е	1	27	Б	80	27	28	8	4	1	Сслм	0.5	18	5.8	5.8
					Е							В2				
		4Е3ЛП3КЛ	2	12	Е	35	12	10					0.3	5	1.6	0.6
					ЛП	35	12	10								0.5
					КЛ											0.5
		подлесок: Р Редкий														
		Класс пожарной опасности 4														
		Рекреационная х-ка: тип ландшафта Закрыт. гориз. сомкн, эстетическая оценка 2, рекреационная оценка Средняя, Средней устойчивости, проходимость Средняя, просматриваемость Хорошая, треб. незначит. регулир. рекреации													

Алексеевский лесопарк | Функциональная зона: Рекреационная зона | Квартал 50

N выдела	Площадь, га	Состав. Покров, рельеф, исходжд. Хар.лесн. культур. Кадастров.оценка	Подр.	Подл.	Возр.	Высота	Диам.	Кл.бон.	Гр.поч.	Бон.	Тип леса ТЛУ	Полнота	Запас сырораст. леса, дес.кбм: Сумм. по пл. сеч.:	Кл. Запас на выделе, дес.кбм: на га	общий по выдел:	Состав	Ос. вляющ:	Устойчивость	Единичный захламленность общий	Единичный захламленность лик-ние	Хозяйственные мероприятия
1	2	3	4	5	6	7	8	9	10	11	12	13	14	15	16	17	18	19	20	21	22	23	24
29	0.1	10ИВД+ОС,ИВД	1	8	ИВД	20	8	10	2	1	3	Ечрш	0.5	4	0.6	0.6							
					ОС	40	16	10				С3											
					ИВД		14	20															
		подлесок: МЛ Средний																					
		Класс пожарной опасности 4																					
		Краснокнижные растения: Ландыш майский, Незабудка лесная																					
		Рекреационная х-ка: тип ландшафта Открытый-редина, эстетическая оценка 3, рекреационная оценка Низкая, Средней устойчивости, проходимость Средняя, просматриваемость Средняя, треб. значит. регулир. рекреации																					
30	0.3	8Б2С+ОС,С	1	21	Б	80	21	28	8	4	3	Сслм	0.4	10	2.6	2.1							
					С	90	22	32				В2				0.5							
					ОС	75	22	32															
					С	160	20	64															
		Класс пожарной опасности 4																					
		Рекреационная х-ка: тип ландшафта П/открыт груп. разм., эстетическая оценка 2, рекреационная оценка Средняя, Устойчивые, проходимость Хорошая, просматриваемость Хорошая, треб. незначит. регулир. рекреации																					
		Особенности: Состав неоднородный, Полнота неравномерная																					
31	0.5	8С2Б	1	12	С	40	12	10	2	1	3	Сслм	0.8	14	7.6	6.1							Прорежив.1 оч.
					Б							В2				1.5							20%
		Класс пожарной опасности 1																					
		Рекреационная х-ка: тип ландшафта Закрыт. гориз. сомкн, эстетическая оценка 2, рекреационная оценка Средняя, Повышенной устойчивости, проходимость Плохая, просматриваемость Средняя, треб. незначит. регулир. рекреации																					
		Особенности: Состав неоднородный																					
32	0.1	Стоянка транспорта																					
		-																					
		Класс пожарной опасности 2																					
		Рекреационная х-ка: тип ландшафта Открытый без дер., эстетическая оценка 1, рекреационная оценка Высокая, Средней устойчивости, проходимость Хорошая, просматриваемость Хорошая, регулирование рекреации не требуется																					

Алексеевский лесопарк — Функциональная зона: Рекреационная зона — Квартал 50

N выдела	Площадь, га	Состав. Покров, рельеф, Кадастров. оценка	Подр. Подл. культур: Хар. лесн.	Возраст	Элемент леса	Высота	Диаметр	Кл. бонитета	Тип леса	Полнота	Запас сырораст. леса, дес.кбм	Кл. Запас на выделе, дес.кбм	Хозяйственные мероприятия
33	0.4	8Б2С	1	18	Б	50	18	24 5 2 2	Сслм	0.5	10	4.4	3.5
					С		24		В2				0.9
		Класс пожарной опасности 4 Рекреационная х-ка: тип ландшафта П/открыт груп. разм., эстетическая оценка 1, рекреационная оценка Высокая, Устойчивые, проходимость Хорошая, просматриваемость Хорошая, треб. незначит. регулир. рекреации Особенности: Состав неоднородный											
34	0.3	Насажд.с пород.иск.пр.											
		10Б	1	16	Б	35	16	12 4 2 2	Сслм	0.4	7	2	2
									В2				
		Единичные деревья											
		10С+ОС		23	С	90	23	36			2		0.6
					ОС	70							
		подлесок: Р Редкий Класс пожарной опасности 4 Рекреационная х-ка: тип ландшафта П/открыт рав. разм., эстетическая оценка 2, рекреационная оценка Средняя, Устойчивые, проходимость Хорошая, просматриваемость Хорошая, треб. незначит. регулир. рекреации											
35	0.8	9Б1С	1	22	Б	70	22	36 7 3 2	Сслм	0.4	11	8.5	7.7
					С				В2				0.8
		8Б1ОС1КЛ	2	12	Б	30	12	16		0.3	4	3.1	2.5
					ОС								0.3
					КЛ								0.3
		подлесок: Р, КРЛ Редкий Класс пожарной опасности 4 Рекреационная х-ка: тип ландшафта Закрыт. вертик.сомкн, эстетическая оценка 2, рекреационная оценка Средняя, Устойчивые, проходимость Средняя, просматриваемость Средняя, треб. незначит. регулир. рекреации											
36	0.2	6Б2ОС2ОЛЧ	1	16	Б	35	16	12 4 2 2	Прчб	0.7	13	2.7	1.7
					ОС				С4				0.5
					ОЛЧ								0.5
		подлесок: ТЛН, КЛТ, КРЛ Средний Класс пожарной опасности 5 Рекреационная х-ка: тип ландшафта Закрыт. гориз. сомкн, эстетическая оценка 3, рекреационная оценка Низкая, Устойчивые, проходимость Плохая, просматриваемость Плохая, треб. значит. регулир. рекреации											

Алексеевский лесопарк | Функциональная зона: Рекреационная зона | Квартал 50

N выд.	Площадь, га	Состав. Покров, рельеф, Кадастров.	Подр. Подл. Ярус	Я: Вы- сота	Элемент	Возр.	Выс.	Диам.	Кл. сом.	Гр. поч.	Бон.	Тип леса	Полн. ота леса	Запас сырораст. Сумм: на 1 га	Кл. Запас на выделе, дес.кбм: общий	по	рн	хо-	еди- ничн	Захламлен. лик-	Хозяйственные мероприятия вида
1	2	3	4	5	6	7	8	9	10	11	12	13	14	15	16	17	18	19	20	21	22	23	24
37	0.9	Культуры лесные																					Проходн.1 оч.
		10ЛП	1	14	ЛП	45	14	16	5	2	3	Дслш С2	0.8	15	13	13							20%
		подлесок: Р, БОЯ Редкий																					
		Класс пожарной опасности 4																					
		Культуры: год создания л/к 1973, состояние Хорошие																					
		Рекреационная х-ка: тип ландшафта Закрыт. гориз. сомкн, эстетическая оценка 2, рекреационная оценка Средняя, Устойчивые, проходимость Хорошая, просматриваемость Хорошая, треб. незначит. регулир. рекреации																					
38	0.9	9С1Б+Б	1	27	С	130	27	48	7	4	2	Сслм	0.6	27	25.1	22.6							
					Б	70	25	24				В2				2.5							
					Б	100	27	36															
		подлесок: Р, ЛЩ Редкий																					
		Класс пожарной опасности 3																					
		Рекреационная х-ка: тип ландшафта П/открыт рав. разм., эстетическая оценка 2, рекреационная оценка Средняя, Устойчивые, проходимость Хорошая, просматриваемость Хорошая, треб. незначит. регулир. рекреации																					
		Особенности: Полнота неравномерная																					
39	0.6	7ОС2Б1Д	1	16	ОС	40	16	14	4	2	2	Счрм	0.4	8	4.9	3.4							
					Б							В3				1							
					Д											0.5							
		Единичные деревья																					
		8С1Д1Б		24	С	110	24	52						3.5						1.7			
					Д	90	22	52												0.2			
					Б	90	22	36												0.2			
		подлесок: ТЛН, БОЯ, СМР Средний																					
		Класс пожарной опасности 4																					
		Краснокнижные растения: Незабудка лесная																					
		Рекреационная х-ка: тип ландшафта Закрыт. вертик.сомкн, эстетическая оценка 2, рекреационная оценка Средняя, Устойчивые, проходимость Средняя, просматриваемость Средняя, треб. незначит. регулир. рекреации																					
		Особенности: Состав неоднородный, Полнота неравномерная																					

Алексеевский лесопарк | Функциональная зона: Рекреационная зона | Квартал 50

N выдела	Площадь, га	Состав. Подр. Подл. Покров, почва, рельеф, особ. выд. Хар. лесн. культур. Кадастров. оценка	Ярус	Высота, м	Элемент леса	Возраст, лет	Высота, м	Диаметр, см	Кл. сост.	Гр. стр.	Бонитет	Тип леса, ТЛУ	Полнота	Запас сырораст. леса, дес.кбм: Сумм. на 1 га	Кл. Запас на выделе, дес.кбм: общий	по породам	Характер. состояния	Ед. дин. стар.	Захламленность: общий	Захламленность: лик. виды	Хозяйственные мероприятия
40	0.7	3ЛП2Б2КЛ3КЛЯ+Д	1	21	ЛП	60	21	32	6	2	2	Дслш	0.4	15	11	3.3					
					Б							С2				2.2					
					КЛ											2.2					
					КЛЯ											3.3					
					Д																
		4Б3ОС2КЛ1ИВД	2	10	Б	20	10	6					0.4	4	2.9	1.1					
					ОС											0.9					
					КЛ											0.6					
					ИВД											0.3					
		подлесок: АЖ Густой																			
		Класс пожарной опасности 4																			
		Рекреационная х-ка: тип ландшафта П/открыт рав. разм., эстетическая оценка 3, рекреационная оценка Низкая, Устойчивые, проходимость Плохая, просматриваемость Плохая, треб. незначит. регулир. рекреации																			
41	0.7	Поляна																			
		-																			
		Класс пожарной опасности 2																			
		Рекреационная х-ка: тип ландшафта Открытый без дер., эстетическая оценка 3, рекреационная оценка Низкая, Устойчивые																			
43	2.3	Прочие земли																			
		-																			
		Класс пожарной опасности 5																			
		Рекреационная х-ка: тип ландшафта Открытый без дер., эстетическая оценка 2, рекреационная оценка Средняя, проходимость Хорошая, просматриваемость Хорошая, треб. незначит. регулир. рекреации																			
44	0.1	Поляна																			
		-																			
		Класс пожарной опасности 2																			

Алексеевский лесопарк — Функциональная зона: Рекреационная зона — Квартал 50

N выдела	Площадь, га	Состав. Покров, рельеф, Хар.лесн. культур: Кадастров.оценка	Подр. почва, особ.выд. исхожд.	Подл. Про: Кат.земель	Я: У: С:	Вы-де-ла	Элемент	Воз-ра-ста	Вы-со-та	Ди-ам	Кл.ет	Гр.зр	Бо-зр-ус	Тип леса ТЛУ	Полн-ота леса	Запас сырораст. леса, дес.кбм: Сумм: на 1 га: выдел:	Кл. Запас на выделе, дес.кбм: общий:	по-рн-вляющ:	хо-ти:	Запас захламлен.: еди-нич-ных дер.:	Запас захламлен.: общий:	Запас захламлен.: лик-вида:	Хозяйственные мероприятия
1	2	3	4	5	6	7	8	9	10	11	12	13	14	15	16	17	18	19	20	21	22	23	24
45	0.1	Дорога автом.иск.покр.														-							
		Класс пожарной опасности 5 Земли линейного протяжения: ширина 12 м																					
46	4.3	Культуры лесные 8С2Б+Е			1	28	С Б Е	77	28 28	24 24	4	2	1А	Сслм В2	0.8	39	166.9	133.5 33.4	2.1		2.1			Проходн.1 оч. 10%
		подлесок: Р, КРЛ Средний Класс пожарной опасности 3 Культуры: год создания л/к 1941, состояние Хорошие																					
		Рекреационная х-ка: тип ландшафта Закрыт. гориз. сомкн, эстетическая оценка 1, рекреационная оценка Средняя, Устойчивые, проходимость Средняя, просматриваемость Средняя, треб. незначит. регулир. рекреации																					
47	0.2	Канава мелиоратив.														-							
		Класс пожарной опасности 5 Земли линейного протяжения: ширина 2.0 м, протяженность 1.28 км																					
48	0.6	Просеки квартальные														-							
		Класс пожарной опасности 5 Земли линейного протяжения: ширина 4.0 м, протяженность 1.42 км																					
49	0.7	Границы окружные														-							
		Класс пожарной опасности 5 Земли линейного протяжения: ширина 2.0 м, протяженность 3.49 км																					

Алексеевский лесопарк Функциональная зона: Рекреационная зона Квартал 50

N выдела	Площадь, га	Состав.Подр.Подл.Покров,почва, рельеф,особ.выд.Происхожд.Кат.земель:Хар.лесн. культур:Кадастров.оценка	Я:Р:У:С	Высота:Яруса	Элемент:леса	Возраст	Высота	Диаметр	Кл.возраста	Гр.возраста	Бонитет	Тип леса ТЛУ	Полнота	Запас сырораст. леса, дес.кбм: Сумма пл. сеч.	на 1 га	общий на выдел	по составляющ.	Кл. Запас на выделе, дес.кбм: Товарн. ос. ти	сухостоя стар.	редин	единичных дер.	захламлен. общий	лик-вида	Хозяйственные мероприятия
1	2	3	4	5	6	7	8	9	10	11	12	13	14	15	16	17	18	19	20	21	22	23	24

50 0.7 Дорога автом.грунтовая

-

Класс пожарной опасности 5
Земли линейного протяжения: ширина 4.0 м, протяженность 1.84 км

Итого по категории

52.6	1081	38	19	20	

По составляющим породам

С	645
Е	138
Д	
КЛ	7
КЛЯ	3
Б	263
ОС	5
ОЛЧ	
ЛП	19
ИВД	1

Алексеевский лесопарк Функциональная зона: Хозяйственная зона Квартал 50

N выдела	Площадь, га	Состав.Подр.Подл.Покров,почва, рельеф,особ.выд.Происхожд.Кат.земель Хар.лесн. культур Кадастров.оценка	Я Р У С	Высота Яруса	Элемент леса	Возраст	Высота	Диаметр	Кл.возраста	Гр.возраста	Бонитет	Тип леса ТЛУ	Полнота Сумма пл. сеч.	Запас сырораст. леса, дес.кбм на 1 га	Запас сырораст. леса, дес.кбм общий на выдел	Запас сырораст. леса, дес.кбм по составляющ.	Кл. то ва рн ос ти	Запас на выделе, дес.кбм: сухостоя стар.	Запас на выделе, дес.кбм: ре дин	Запас на выделе, дес.кбм: единичных дер.	Запас на выделе, дес.кбм: захламлен. общий	Запас на выделе, дес.кбм: захламлен. лик-вида	Хозяйственные мероприятия
1	2	3	4	5	6	7	8	9	10	11	12	13	14	15	16	17	18	19	20	21	22	23	24
16	5.7	Дендросад			-																		
											2	Сслм В2											
		Класс пожарной опасности 3																					
42	5.3	Газопровод										-											
		Класс пожарной опасности 5																					
		Итого по категории																					
	11.0																						
		По составляющим породам																					
		Итого по кварталу																					
	63.6														1081			38		19	20		
		По составляющим породам																					

С	645
Е	138
Д	
КЛ	7
КЛЯ	3
Б	263
ОС	5
ОЛЧ	
ЛП	19
ИВД	1

Отметка об изменениях после лесоустройства

N выдела	Площадь выдела	Наименование выполненного мероприятия, иного воздействия; изменение категории земли; хозяйства	Год проведения (возобновления)	Объемные показатели мероприятия, га, м3	Подпись лица произведшего запись	N выдела	Площадь выдела	Наименование выполненного мероприятия, иного воздействия; изменение категории земли; хозяйства	Год проведения (возобновления)	Объемные показатели мероприятия, га, м3	Подпись лица произведшего запись

Алексеевский лесопарк | Функциональная зона: Рекреационная зона | Квартал 51

N выдела	Площадь, га	Состав. Покров, рельеф, Кадастров. Подр. культур: Хар. лесн. оценка	Подл.: Ярус	Я: Элемент	Возр.	Выс.	Диам.	Кл. бон.	Гр. поч.	Бон.	Тип леса	Полн.	Запас сырораст. леса, дес.кбм: Сумм. на 1 га	Кл. бон.	Запас на выделе, дес.кбм: общий	по породам	Состояние	Устойчивость	Хозяйственные мероприятия: Захламленность	общий	лик-	Хозяйственные мероприятия: вида
1	2	3	4	5	6	7	8	9	10	11	12	13	14	15	16	17	18	19	20	21	22	23	24
2	0.3	10Б+ОС,Е	1	20	Б	60	20	24	6	2	2	Еслш	0.6	14	3.8	3.8							
					ОС			24				С2											
					Е			24															
		подрост: 10Е (20) 3 м, 0.5 тыс.шт/га, благонадежный																					
		подлесок: Ж, Р Редкий																					
		Класс пожарной опасности 4																					
		Краснокнижные растения: Ландыш майский																					
		Рекреационная х-ка: тип ландшафта Закрыт. гориз. сомкн, эстетическая оценка 2, рекреационная оценка Средняя, Устойчивые, проходимость Средняя, просматриваемость Средняя, треб. незначит. регулир. рекреации																					
		Особенности: Полнота неравномерная																					
3	0.2	6ОС4Б+Д	1	14	ОС	36	14	16	4	2	3	Дслш	0.4	6	1.4	0.8							
					Б			16				С2				0.6							
					Д			16															
		подлесок: ТЛН, Р, МЛ Средний																					
		Класс пожарной опасности 4																					
		Культуры: год создания л/к 2012, Однокр. дискование, Посадка ручная, расстояние между рядами 5 м, расстояние в ряду 4 м, 0.5 тыс. шт/га, состояние Погибшие																					
		Краснокнижные растения: Ландыш майский																					
		Рекреационная х-ка: тип ландшафта П/открыт груп. разм., эстетическая оценка 2, рекреационная оценка Средняя, Устойчивые, проходимость Средняя, просматриваемость Средняя, треб. незначит. регулир. рекреации																					
4	1.1	Насажд.с пород.иск.пр.																					
		6ОС2Б1Е1Д+ИВД	1	22	ОС	64	22	24	7	4	2	Ечрш	0.6	20	22	13.2					0.6		
					Б		23	24				С3				4.4							
					Е		23	24								2.2							
					Д	60	22	24								2.2							
					ИВД	60	28	24															
		подлесок: Р, Ж Средний																					
		Класс пожарной опасности 4																					
		Краснокнижные растения: Ландыш майский																					
		Рекреационная х-ка: тип ландшафта Закрыт. вертик.сомкн, эстетическая оценка 2, рекреационная оценка Средняя, Устойчивые, проходимость Средняя, просматриваемость Средняя, треб. незначит. регулир. рекреации																					
		Особенности: Полнота неравномерная, Состав неоднородный																					

Алексеевский лесопарк | Функциональная зона: Рекреационная зона | Квартал 51

N выдела	Площадь, га	Состав. Покров, почва, рельеф, особ. выд. Хар. лесн. культур. Кадастров. оценка	Ярус	Возраст	Элемент леса	Высота	Диаметр	Кл. состояния	Бонитет	Тип леса	Полнота	Запас сырораст. Сумм. на 1 га, м³	Запас сырораст. общий, м³	Кл. Запас на выделе, дес.кбм: товарная часть леса, дес.кбм	Хозяйственные мероприятия: захламленность	Хозяйственные мероприятия: единичный лик-й вида	Хозяйственные мероприятия: общий лик-й вида
1	2	3	4	5	6	7	8	9	10	11	12	13	14	15	16	17	18	19	20	21	22	23	24
5	9.7	8Б2Е+Д,ЛП	1	25	Б	63	26	28	7	3	1	Еслш	0.6	19	184.1	147.3	4.8		9.7				
					Е		23	28				С2				36.8							
					Д			28															
					ЛП			28															
		10Е+ОС	2	14	Е	40	14	14					0.3	6	58.1	58.1							
					ОС																		
		подлесок: ЛЩ, Р, Ж Средний																					
		Класс пожарной опасности 4																					
		Повреждения насаждения: Энтомовредители, Ель, Типограф, Слабая поврежденность																					
		Краснокнижные растения: Ландыш майский																					
		Рекреационная х-ка: тип ландшафта Закрыт. гориз. сомкн, эстетическая оценка 2, рекреационная оценка Средняя, Устойчивые, проходимость Хорошая, просматриваемость Хорошая, треб. незначит. регулир. рекреации																					
		Особенности: Состав неоднородный, Полнота неравномерная																					
6	2.0	Культуры лесные																					
		9Е1Б+Д,ОС,ЛП	1	22	Е	63	22	24	4	2	1	Еслш	0.7	29	56.6	50.9	0.6		1				
					Б			32				С2				5.7							
					Д			24															
					ОС																		
					ЛП																		
		подлесок: Ж, Р Редкий																					
		Класс пожарной опасности 3																					
		Культуры: год создания л/к 1955, состояние Удовлетворительные																					
		Краснокнижные растения: Ландыш майский																					
		Рекреационная х-ка: тип ландшафта Закрыт. гориз. сомкн, эстетическая оценка 1, рекреационная оценка Высокая, Повышенной устойчивости, проходимость Хорошая, просматриваемость Хорошая, треб. незначит. регулир. рекреации																					

Алексеевский лесопарк — Функциональная зона: Рекреационная зона — Квартал 51

N выдела	Площадь, га	Состав. Покров, почва, рельеф, особ. выд. Исхожд. Хар. лесн. культур. Кадастров. оценка	Ярус	Элемент леса	Возраст	Высота	Диаметр	Кл. бонитета	Гр. возобн.	Бонитет	Тип леса	Полнота	Запас сырораст. леса, дес.кбм: Сумм. на 1 га	Кл. Запас на выделе, дес.кбм: общий	по составляющ.	Хозяйственные мероприятия: захламленность	единичных стволов	хозяйственных общий	лик.	мероприятия вида
1	2	3	4	5	6	7	8	9	10	11	12	13	14	15	16	17	18	19	20	21	22	23	24
7	1.0	Насажд.с порд.иск.пр.																					
		4Б4ЛП1Д1Е+ОС	1	23	Б	64	24	36	7	3	2	Сдм	0.4	12	11.9	4.8							
					ЛП		23					В4				4.7							
					Д											1.2							
					Е											1.2							
					ОС																		
		4ЛП3Е3Д	2	14	ЛП	35	14	10					0.3	6	5.9	2.3							
					Е											1.8							
					Д											1.8							
		подлесок: ЛЩ Средний																					
		Класс пожарной опасности 5																					
		Рекреационная х-ка: тип ландшафта Закрыт. вертик.сомкн, эстетическая оценка 2, рекреационная оценка Средняя, Устойчивые, проходимость Средняя, просматриваемость Средняя, треб. незначит. регулир. рекреации																					
8	1.1	Культуры лесные																					
		6Е2ОС2Б	1	23	Е	63	23	20	4	2	1	Еслш	0.6	26	27.6	16.6							
					ОС		22	24				С2				5.5							
					Б		24	28								5.5							
		подлесок: Ж, Р Средний																					
		Класс пожарной опасности 3																					
		Культуры: год создания л/к 1955, состояние Удовлетворительные																					
		Краснокнижные растения: Ландыш майский																					
		Рекреационная х-ка: тип ландшафта П/открыт рав. разм., эстетическая оценка 2, рекреационная оценка Средняя, Устойчивые, проходимость Хорошая, просматриваемость Хорошая, треб. незначит. регулир. рекреации																					
		Особенности: Полнота неравномерная, Состав неоднородный																					

Алексеевский лесопарк | Функциональная зона: Рекреационная зона | Квартал 51

N выдела	Площадь, га	Состав. Покров, рельеф, Кадастров. оценка	Подр. Подл. Яруса, культур	Высота, м	Элемент леса	Возраст, лет	Вы-ра	Ди-ам	Кл. со-ет	Гр. зр	Бо-ни-те	Тип леса	Полнота	Запас сырораст. Сумм: на 1 га пл: 1 га сеч.: га	Кл. Запас на выделе, дес.кбм: общий	по ТО	Запас на выделе, дес.кбм: вакхамлен.	Хозяйственные мероприятия
1	2	3	4	5	6	7	8	9	10	11	12	13	14	15	16	17	18	19
9	1.1	Насажд.с пород.иск.пр.																
		10Б+Д,ЛП,ОС,Е	1	26	Б	63	26	32	7	3	1	Еслш	0.7	23	26.2	26.2		
					Д		24	24				С2						
					ЛП		24	24										
					ОС		24	24										
					Е		24	32										
		10Е	2	14	Е	45	14	14										
		подлесок: Р, Ж, ЛЩ Средний																
		Класс пожарной опасности 4																
		Рекреационная х-ка: тип ландшафта Закрыт. вертик.сомкн, эстетическая оценка 2, рекреационная оценка Средняя, Устойчивые, проходимость Средняя, просматриваемость Средняя, треб. незначит. регулир. рекреации																
10	0.6	Культуры лесные																Прорежив.1 оч.
		4Б4ЛП2ОС+С	1	14	Б	30	14	14	3	2	2	Дслш	0.8	12	6.6	2.6		20%
					ЛП	30	13	14				С2				2.7		
					ОС	30	14	14								1.3		
					С	30	13	14										
		подлесок: ЛЩ Редкий																
		Класс пожарной опасности 4																
		Рекреационная х-ка: тип ландшафта Закрыт. гориз. сомкн, эстетическая оценка 2, рекреационная оценка Средняя, Устойчивые, проходимость Средняя, просматриваемость Средняя, треб. незначит. регулир. рекреации																
		Особенности: Состав неоднородный, Полнота неравномерная																

Алексеевский лесопарк | Функциональная зона: Рекреационная зона | Квартал 51

N выдела	Площадь, га	Состав. Покров, почва, рельеф, особ. выд. Хар. лесн. культур: Кадастров. оценка	Прот.	Уст.	Эле-мент	Возр.	Выс.	Диам.	Кл.бон.	Гр.поч.	Бон.	Тип леса ТЛУ	Полнота	Запас сырораст. леса, дес.кбм: Сумм. на 1 га	Кл. Запас на выделе, дес.кбм: общий	по выдел.	Состояние	Устойчивость	Ред.	Общий	Захламленность: лик.	Хозяйственные мероприятия: вида
1	2	3	4	5	6	7	8	9	10	11	12	13	14	15	16	17	18	19	20	21	22	23	24
11	1.0	Культуры лесные																					
		9Б1Д+Е,ОС	1	24	Б	63	24	32	7	3	2	Дслш	0.6	19	19.4	17.5							
					Д							С2				1.9							
					Е																		
					ОС																		
		6Д4Е	2	12	Д	35	12	14					0.3	4	4.1	2.5							
					Е											1.6							
		подлесок: Р, КЛЯ Средний																					
		Класс пожарной опасности 4																					
		Культуры: год создания л/к 1955, состояние Удовлетворительные																					
		Краснокнижные растения: Ландыш майский																					
		Рекреационная х-ка: тип ландшафта Закрыт. вертик.сомкн, эстетическая оценка 2, рекреационная оценка Средняя, Устойчивые, проходимость Средняя, просматриваемость Средняя, треб. незначит. регулир. рекреации																					
		Особенности: Полнота неравномерная, Состав неоднородный																					
12	1.5	Насажд.с пород.иск.пр.																					
		7Е2Б1ОС+Д,Л	1	23	Е	63	23	28	4	2	1	Ечрш	0.6	27	41	28.7						0.8	
					Б		24	24				С3				8.2							
					ОС		24	24								4.1							
					Д																		
					Л																		
		10Е+Б	2	12	Е	35	12	10					0.3	5	7.6	7.6							
					Б																		
		Класс пожарной опасности 3																					
		Культуры: год создания л/к 1955, состояние Удовлетворительные																					
		Краснокнижные растения: Ландыш майский																					
		Рекреационная х-ка: тип ландшафта Закрыт. вертик.сомкн, эстетическая оценка 2, рекреационная оценка Средняя, Устойчивые, проходимость Хорошая, просматриваемость Хорошая, треб. незначит. регулир. рекреации																					
		Особенности: Состав неоднородный, Полнота неравномерная																					

Алексеевский лесопарк | Функциональная зона: Рекреационная зона | Квартал 51

N выдела	Площадь, га	Состав. Покров, рельеф, Хар. лесн. культур, Кадастров.	Ярус	Элемент	Возраст	Высота	Диаметр	Кл. бонитета	Гр. возобн.	Тип леса	Полнота	Запас сырораст. леса, дес.кбм: Сумм. на 1 га	Кл. Запас на выделе, дес.кбм: общий	по сост.	Хозяйственные мероприятия: захламленн.	единичн.	Хозяйственные мероприятия: общий	Хозяйственные мероприятия: лик.	Хозяйственные мероприятия: вида
1	2	3	4	5	6	7	8	9	10	11	12	13	14	15	16	17	18	19	20
13	0.8	9Б1Е+ОС,ЛП	1	25	Б	60	25	28	6	2	1	Дчрш	0.7	22	16.9	15.2			
					Е	60	22	28				С3				1.7			
					ОС	60	22	24											
					ЛП	60	22	24											
		10Е	2	10	Е	30	10	12					0.3	4	3.1	3.1			
		подлесок: Р, СМР, Ж Средний Класс пожарной опасности 4 Краснокнижные растения: Ландыш майский Рекреационная х-ка: тип ландшафта Закрыт. гориз. сомкн, эстетическая оценка 2, рекреационная оценка Средняя, Устойчивые, проходимость Хорошая, просматриваемость Хорошая, треб. незначит. регулир. рекреации																	
14	0.7	10Б+Е,Л,ОС	1	24	Б	65	24	28	7	3	2	Еслш	0.6	19	13.3	13.3			Расчистка площ.
					Е							С2							
					Л														
					ОС														
		подлесок: Ж, КЛЯ Средний Класс пожарной опасности 4 Рекреационная х-ка: тип ландшафта Закрыт. гориз. сомкн, эстетическая оценка 21, рекреационная оценка Средняя, Устойчивые, проходимость Средняя, просматриваемость Средняя, треб. незначит. регулир. рекреации Особенности: Загрязнение бытов.отходами, Полнота неравномерная																	
15	0.4	Культуры лесные																	Проходн.1 оч.
		8Л2Б	1	22	Л	63	22	20	4	2	1	Сдм	0.8	28	11.5	9.2			10%
					Б	63	22	80				В4				2.3			
		подлесок: СМР, КЛЯ, Р Средний Класс пожарной опасности 5 Культуры: год создания л/к 1955 Рекреационная х-ка: тип ландшафта Закрыт. гориз. сомкн, эстетическая оценка 1, рекреационная оценка Высокая, Повышенной устойчивости, проходимость Средняя, просматриваемость Средняя, треб. незначит. регулир. рекреации Особенности: Загрязнение бытов.отходами																	

Алексеевский лесопарк | Функциональная зона: Рекреационная зона | Квартал 51

N выдела	Площадь, га	Состав. Покров, почва, рельеф, особ. выд. Исхожд. Кат. земель: Хар. лесн. культур: Кадастров. оценка	Ярус	Элемент	Возраст	Высота	Диаметр	Кл. бонитета	Тип леса	Полнота	Запас сырораст. Сумм. на 1 га	Кл. Запас на выделе, дес.кбм: общий	по преобл.	Состояние	Устойчивость	Единичн.	Захламленность: общий	Лик.	Хозяйственные мероприятия
1	2	3	4	5	6	7	8	9	10	11	12	13	14	15	16	17	18	19	20	21	22	23	24
16	1.1	Культуры лесные 10Б	1	21	Б	53	21	16	6	2	2	Еслш С2	0.8	21	22.9	22.9							Расчистка площ.
		подлесок: Р, КЛЯ Средний Класс пожарной опасности 4 Культуры: год создания л/к 1965, состояние Удовлетворительные Краснокнижные растения: Ландыш майский Рекреационная х-ка: тип ландшафта Закрыт. гориз. сомкн, эстетическая оценка 2, рекреационная оценка Средняя, Устойчивые, проходимость Средняя, просматриваемость Средняя, треб. значит. регулир. рекреации Особенности: Загрязнение бытов.отходами																						
17	1.6	Насажд.с пород.иск.пр. 10Е+Л,Б,С	1	22	Е Л Б С	63	22 23	24 24 28 28	4	2	1	Сдм В4	0.7	29	45.8	45.8	0.8		0.8				
		подлесок: Р, Ж Редкий Класс пожарной опасности 5 Повреждения насаждения: Энтомовредители, Ель, Типограф, Слабая поврежденность Краснокнижные растения: Ландыш майский Рекреационная х-ка: тип ландшафта Закрыт. гориз. сомкн, эстетическая оценка 1, рекреационная оценка Высокая, Пониженной устойчивости, проходимость Хорошая, просматриваемость Хорошая, треб. незначит. регулир. рекреации																						
18	0.8	Культуры лесные 6Е1С3Б	1	25	Е С Б	63	24 26	24 28	4	2	1	Еслш С2	0.6	30	24.3	14.6 2.4 7.3							
		подлесок: Р, КРЛ Редкий Класс пожарной опасности 3 Культуры: год создания л/к 1955, состояние Удовлетворительные Рекреационная х-ка: тип ландшафта П/открыт рав. разм., эстетическая оценка 1, рекреационная оценка Высокая, Повышенной устойчивости, проходимость Хорошая, просматриваемость Хорошая, треб. незначит. регулир. рекреации																						

Алексеевский лесопарк | Функциональная зона: Рекреационная зона | Квартал 51

N выд.	Площадь, га	Состав. Подр. Подл. / Покров, почва, рельеф, особ. выд. / Исхожд. Кат. земель / Хар. лесн. культур / Кадастров. оценка	Ярус	Элемент	Возр.	Выс.	Диам.	Кл.зап.	Гр.поч.	Бон.	Тип леса / ТЛУ	Полнота	Запас сырораст. леса, дес.кбм: Сумм. по пл. сеч.: 1 га	Кл. Запас на выделе, дес.кбм: на выдел:	Состояние	Устойчивость	Стояние	Динам. старения	Запас на выделе, дес.кбм: Хозяйственные мероприятия: Общий	Захламленность: Ликвидных	Древесных	Породы
19	1.6	7Б2Е1ЛП	1	Б	60	26	28	6	2	1	Ечрш	0.7	23	36.3					25.4			
				Е							СЗ								7.3			
				ЛП															3.6			
		подлесок: Р, Ж Средний																				
		Класс пожарной опасности 4																				
		Рекреационная х-ка: тип ландшафта Закрыт. гориз. сомкн, эстетическая оценка 2, рекреационная оценка Средняя, Устойчивые, проходимость Средняя, просматриваемость Средняя, треб. незначит. регулир. рекреации																				
20	0.7	Насажд.с порол.иск.пр.																				
		4ЛП3Б3Е+Д,ОС	1	ЛП	63	24	24	7	3	2	Сдм	0.6	29	19.4					7.8			
				Б	63	26	32				В4								5.8			
				Е	63	23	28												5.8			
				Д	60	23	24															
				ОС	60	23	24															
		подлесок: Р, Ж, ЛЩ Редкий																				
		Класс пожарной опасности 5																				
		Культуры: год создания л/к 1955																				
		Краснокнижные растения: Ландыш майский																				
		Рекреационная х-ка: тип ландшафта Закрыт. гориз. сомкн, эстетическая оценка 2, рекреационная оценка Средняя, Устойчивые, проходимость Средняя, просматриваемость Средняя, треб. незначит. регулир. рекреации																				
		Особенности: Полнота неравномерная, Состав неоднородный																				
21	0.7	Насажд.с порол.иск.пр.																				
		6ИВД2КЛЯ1ОС1Б	1	ИВД	50	18	32	5	3	2	Ечрш	0.4	8	5.7					3.4			
				КЛЯ	60	14	24				СЗ								1.1			
				ОС	50	18	32												0.6			
				Б															0.6			
		подлесок: МЛ Средний																				
		Класс пожарной опасности 4																				
		Культуры: год создания л/к 2012, Однокр. дискование, Посадка ручная, расстояние между рядами 5 м, расстояние в ряду 4 м, 0.5 тыс. шт/га, состояние Погибшие																				
		Рекреационная х-ка: тип ландшафта П/открыт рав. разм., эстетическая оценка 3, рекреационная оценка Низкая, Средней устойчивости, проходимость Средняя, просматриваемость Средняя, требуется строгий режим рекреации																				
		Особенности: Состав неоднородный, Полнота неравномерная, Загрязнение бытов.отходами																				

Алексеевский лесопарк | Функциональная зона: Рекреационная зона | Квартал 51

N выдела	Площадь, га	Состав. Покров, рельеф, исходд. Хар.лесн. Кадастров.оценка	Подр. почва, особ.выд. Кат.земель культур: оценка	Подл.: Р:со- У:та С:Яр :ус :а	Элемент леса	Возр.	Выс.	Диам.	Кл.бон.	Гр.вл.	Тип леса ТЛУ	Полнота	Запас сырораст. леса, дес.кбм: Сумм: на 1 га :общий:выдел:	по ярусам:	Кл. состоя	Запас на выделе, дес.кбм: по ярусам:	Кл. устойч	Кл. стихийн.	Кл. динам	Захламлен.: общий	Захламлен.: лик-	Хозяйственные мероприятия
1	2	3	4	5	6	7	8	9	10	11	12	13	14	15	16	17	18	19	20	21	22	23	24
22	0.0	Прогалина		Д																			Лес.культуры
											2	-											
												С2											
		подлесок: СМР, ИВК Средний																					
		Класс пожарной опасности 3																					
		Рекреационная х-ка: тип ландшафта Открытый без дер., эстетическая оценка 2, рекреационная оценка Средняя, Устойчивые, проходимость Средняя, просматриваемость Хорошая, треб. незначит. регулир. рекреации																					
23	0.1	Культуры лесные																					Проходн.1 оч.
		10С+Е,Б		1	23	С	63	23	24	4	2	1	Сслм	0.8	30	3.3	3.3		0.06		0.06	10%
						Е							В2										
						Б																	
		подлесок: Р, СМР, КЛЯ Густой																					
		Класс пожарной опасности 3																					
		Культуры: год создания л/к 1955, состояние Удовлетворительные																					
		Краснокнижные растения: Ландыш майский																					
		Рекреационная х-ка: тип ландшафта Закрыт. гориз. сомкн, эстетическая оценка 1, рекреационная оценка Высокая, Повышенной устойчивости, проходимость Плохая, просматриваемость Плохая, треб. незначит. регулир. рекреации																					
24	0.4	Культуры ландшафтные																					
		5КЛ5ЛП+Б		1	3	КЛ	5	3	2	1	1	1	Сслм	0.4	0.8	0.3	0.2					
						ЛП							В2				0.1						
						Б																	
		Класс пожарной опасности 3																					
		Культуры: год создания л/к 2012, Однокр. дискование, Посадка ручная, расстояние между рядами 5 м, расстояние в ряду 4 м, 0.5 тыс. шт/га, состояние Хорошие																					
		Рекреационная х-ка: тип ландшафта Открытый-редина, эстетическая оценка 2, рекреационная оценка Средняя, Устойчивые, проходимость Хорошая, просматриваемость Хорошая, треб. незначит. регулир. рекреации																					
26	1.7	Прочие земли																					
												-											
		Класс пожарной опасности 5																					

Алексеевский лесопарк | Функциональная зона: Рекреационная зона | Квартал 51

N выдела	Площадь, га	Состав. Покров, почва, рельеф, особ. выд. Исхожд. Хар. лесн. культур. Кадастров. оценка	Подр.	Подл.	Ярус	Усл.	Эле-мент	Возраст	Вы-сота	Диаметр	Кл. бонит.	Гр. ТЛУ	Тип леса	Полнота	Запас сырораст. Сумм. на 1 га пл. сечен.	Кл. Запас на выделе, дес.кбм: общий	по	рн	хо-	Запас на выделе, дес.кбм: еди-ничный	общий	лик-	Захламлен. Хозяйственные мероприятия вида
1	2	3	4	5	6	7	8	9	10	11	12	13	14	15	16	17	18	19	20	21	22	23	24
27	0.1	Прочие земли																					
															-								
		Класс пожарной опасности 5																					
28	0.8	Прочие земли																					
															-								
		Класс пожарной опасности 5																					
29	0.5	Прочие земли																					
															-								
		Класс пожарной опасности 5																					
30	0.6	Границы окружные																					
															-								
		Класс пожарной опасности 5																					
		Земли линейного протяжения: ширина 2.0 м, протяженность 3.03 км																					
31	0.3	Границы окружные																					
															-								
		Класс пожарной опасности 5																					
		Земли линейного протяжения: ширина 2.0 м, протяженность 1.39 км																					
32	1.2	Дорога автом.грунтовая																					
															-								
		Класс пожарной опасности 5																					
		Земли линейного протяжения: ширина 4.0 м, протяженность 3.24 км																					
		Итого по категории																					
	33.4														679		6			13			

Алексеевский лесопарк Функциональная зона: Рекреационная зона Квартал 51

N выдела	Площадь, га	Состав.Подр.Подл.Покров,почва, рельеф,особ.выд.Происхожд.Кат.земель:Хар.лесн. культур:Кадастров.оценка	Я:Р:У:С:Я:Р:ус:а	Элемент леса	Возраст	Высота	Диаметр	Кл.возраста	Гр.возраста	Бонитет	Тип леса ТЛУ	Полнота Сумма пл. сеч.	Запас сырораст. леса, дес.кбм на 1 га	Запас сырораст. леса, дес.кбм общий на выдел	Запас сырораст. леса, дес.кбм по составляющ.	Кл. Запас на выделе, дес.кбм: товарн. ос. ти	Запас на выделе, дес.кбм: сухостоя стар.	Запас на выделе, дес.кбм: ре-дин	Запас на выделе, дес.кбм: единичных дер.	Запас на выделе, дес.кбм: захламлен. общий	Запас на выделе, дес.кбм: захламлен. лик-вида	Хозяйственные мероприятия
1	2	3	4	5	6	7	8	9	10	11	12	13	14	15	16	17	18	19	20	21	22	23	24

По составляющим породам

С	6
Е	284
Л	9
Д	10
КЛ	
КЛЯ	1
Б	319
ОС	26
ЛП	21
ИВД	3

Алексеевский лесопарк | Функциональная зона: Хозяйственная зона | Квартал 51

N выдела	Площадь, га	Состав. Покров, почва, рельеф, особ. выд. Хар. лесн. культур. Кадастров. оценка	Подр. Подл. Прос. Уст. Сер.	Элемент леса	Возр. ТЛУ	Выс. сеч.	Диам.	Кл. бон.	Гр. пол.	Бон.	Тип леса	Полнота	Запас сырораст. Сумм: на пл: 1 га	Кл. Запас на выделе, дес.кбм: общий	по составляющим породам	Запас на выделе, дес.кбм: по сортам	Запас на выделе, дес.кбм: по стоянию	Запас на выделе, дес.кбм: по динам	Запас на выделе, дес.кбм: по ценности	Запас на выделе, дес.кбм: по ликвидности	Хозяйственные мероприятия: захламленность	Хозяйственные мероприятия: вид
1	1.6	Линия электропередач																				Расчистка
													-									
		Класс пожарной опасности 5 Земли линейного протяжения: ширина 50 м, Заросшая Рекреационная х-ка: тип ландшафта Открытый без дер., эстетическая оценка 2, рекреационная оценка Средняя, проходимость Хорошая, просматриваемость Хорошая, треб. незначит. регулир. рекреации																				
25	1.7	Газопровод																				
		Единичные деревья											-									
		8Б1Е1ОС	24	Б	60	24	32					1							1.3			
				Е															0.2			
				ОС															0.2			
		подлесок: СМР Средний Класс пожарной опасности 5 Рекреационная х-ка: тип ландшафта Открытый с дерев., эстетическая оценка 2, рекреационная оценка Средняя, Устойчивые, проходимость Средняя, просматриваемость Хорошая, треб. незначит. регулир. рекреации Особенности: Провед.мер-тий хоз.нецелесообразно																				
		Итого по категории																				
	3.3																		2			
		По составляющим породам																				
		Итого по кварталу																				
	36.8													679		6			2	13		
		По составляющим породам																				
														С 6 Е 284 Л 9 Д 10 КЛ КЛЯ 1 Б 319 ОС 26 ЛП 21 ИВД 3								

Отметка об изменениях после лесоустройства

N выдела	Площадь выдела	Наименование выполненного мероприятия, иного воздействия; изменение категории земли; хозяйства	Год проведения (возобновления)	Объемные показатели мероприятия, га, м3	Подпись лица произведшего запись

Алексеевский лесопарк Функциональная зона: Рекреационная зона Квартал 52

N выдела	Площадь, га	Состав.Подр.Подл.Покров,почва, рельеф,особ.выд.Происхожд.Кат.земель Хар.лесн. культур Кадастров.оценка	Я Р У С	Высота Яруса	Элемент леса	Возраст	Высота	Диаметр	Кл.Гр.Бонит	Кл.Гр.Бонит	Тип леса ТЛУ	Полнота Сумма пл. сеч.	Запас сырораст. леса, дес.кбм на 1 га	Запас сырораст. леса, дес.кбм общий на выдел	Запас сырораст. леса, дес.кбм по составляющ	Кл. Запас на выделе, дес.кбм: Ватор ос ти	Кл. Запас на выделе, дес.кбм: сухостоя стар.	Кл. Запас на выделе, дес.кбм: ре- дин	Кл. Запас на выделе, дес.кбм: единичных дер.	Кл. Запас на выделе, дес.кбм: захламлен. общий	Кл. Запас на выделе, дес.кбм: захламлен. лик-вида	Хозяйственные мероприятия
1	2	3	4	5	6	7	8	9	10	11	12	13	14	15	16	17	18	19	20	21	22	23	24
1	0.5	Поляна																					
		Единичные деревья										-											
		10Б+Д,Е		22	Б	50	22	24						0.5						0.3			
					Д																		
					Е																		
		подлесок: ТЛН Редкий																					
		Класс пожарной опасности 2																					
		Рекреационная х-ка: тип ландшафта Открытый с дерев., эстетическая оценка 2, рекреационная оценка Средняя, проходимость Хорошая, просматриваемость Хорошая, треб. значит. регулир. рекреации																					
2	2.2	8Б2ОС	1	27	Б	70	27	28	7	3	1	Ечрш	0.6	21	47.2	37.8		1.1			1.1		
					ОС		25	24				С3				9.4							
		10Е	2	14	Е	40	14	12					0.3	6	13.5	13.5							
		Класс пожарной опасности 4																					
		Краснокнижные растения: Ландыш майский																					
		Рекреационная х-ка: тип ландшафта П/открыт рав. разм., эстетическая оценка 2, рекреационная оценка Средняя, Устойчивые, проходимость Средняя, просматриваемость Средняя, треб. незначит. регулир. рекреации																					
		Особенности: Состав неоднородный, Полнота неравномерная																					
3	1.5	10Б+Е,Д	1	24	Б	65	24	24	7	3	2	Ечрш	0.6	19	29.3	29.3							
					Е		14	12				С3											
					Д																		
		подлесок: СВД Средний																					
		Класс пожарной опасности 4																					
		Рекреационная х-ка: тип ландшафта П/открыт рав. разм., эстетическая оценка 2, рекреационная оценка Средняя, Устойчивые, проходимость Средняя, просматриваемость Средняя, треб. незначит. регулир. рекреации																					
4	0.4	5Е5Б	1	25	Е	65	24	28	4	2	1	Еслш	0.6	30	11.1	5.6		0.18			0.18		
					Б		26	28				С2				5.5							
		подлесок: КРЛ Редкий																					
		Класс пожарной опасности 3																					
		Краснокнижные растения: Ландыш майский																					
		Рекреационная х-ка: тип ландшафта П/открыт рав. разм., эстетическая оценка 2, рекреационная оценка Средняя, Устойчивые, проходимость Хорошая, просматриваемость Хорошая, треб. незначит. регулир. рекреации																					

Алексеевский лесопарк — Функциональная зона: Рекреационная зона — Квартал 52

N выдела	Площадь, га	Состав. Покров, рельеф, Кадастров.	Подр. почва, особ. Хар.	Подл. ре-ф, выд. лесн.	Я: Р: У: С:	Вы-сота	Элемент	Возраст	Вы-сота	Диам.	Кл. сомк.	Гр. запас	Бон.	Тип леса	Полнота	Запас сырораст. Сумм: на 1 га	Кл. Запас на выделе, дес.кбм: общий по выдел	по ярусам	хозяйственно	Захламленность: единичных	общий	ликвидных	Хозяйственные мероприятия
1	2	3			4	5	6	7	8	9	10	11	12	13	14	15	16	17	18	19	20	21	22	23	24
5	1.4	10Б+Д,Е			1	25	Б	65	25	24	7	3	1	Еслш	0.7	22	31.9	31.9							
							Д			24				С2											
							Е			24														
		подлесок: СВД Густой																							
		Класс пожарной опасности 4																							
		Рекреационная х-ка: тип ландшафта Закрыт. гориз. сомкн, эстетическая оценка 2, рекреационная оценка Средняя, Устойчивые, проходимость Плохая, просматриваемость Плохая, треб. незначит. регулир. рекреации																							
6	3.0	7Д2Б1Е			1	25	Д	110	24	44	6	3	3	Дслш	0.5	19	57.8	40.4							
							Б	80	27	32				С2				11.6							
							Е	80	25	32								5.8							
		подлесок: ЛЩ Средний																							
		Класс пожарной опасности 3																							
		Рекреационная х-ка: тип ландшафта П/открыт рав. разм., эстетическая оценка 2, рекреационная оценка Средняя, Устойчивые, проходимость Средняя, просматриваемость Средняя, треб. незначит. регулир. рекреации																							
7	0.7	Культуры лесные																							
		8Б2В+Д			1	24	Б	58	26	32	6	2	1	Еслш	0.6	19	12.9	10.3							
							В		18	24				С2				2.6							
							Д	80	23	40															
		подлесок: РР Густой																							
		Класс пожарной опасности 4																							
		Культуры: год создания л/к 1960, состояние Удовлетворительные																							
		Рекреационная х-ка: тип ландшафта Закрыт. гориз. сомкн, эстетическая оценка 2, рекреационная оценка Средняя, Устойчивые, проходимость Плохая, просматриваемость Средняя, треб. незначит. регулир. рекреации																							
		Особенности: Состав неоднородный																							

N выдела	Площадь, га	Состав.Подр.Подл.:Покров,почва, рельеф,особ.выд.Про:исхожд.Кат.земель:Хар.лесн. культур:Кадастров.оценка	Я:Р:У:С:а	Выстая ярус	Элемент леса	Возраст	Высота	Диаметр	Кл.Гр.Бонит.	Тип леса ТЛУ	Полнота	Запас сырораст. леса, дес.кбм: Сумм: на 1 га	Кл. Запас на выделе, дес.кбм: то: общий: по выдел:	Кл. Запас на выделе, дес.кбм: то: на выдел:	Кл. Запас на выделе, дес.кбм: то: сохранность:	Кл. Запас на выделе, дес.кбм: то: состояние:	Кл. Запас на выделе, дес.кбм: то: ценность:	Кл. Запас на выделе, дес.кбм: то: единичных:	Кл. Запас на выделе, дес.кбм: то: захламленн.: общий	Кл. Запас на выделе, дес.кбм: то: захламленн.: лик-вида	Хозяйственные мероприятия
1	2	3	4	5	6	7	8	9	10	11	12	13	14	15	16	17	18	19	20	21	22	23	24
8	0.6	5Е5Б+ОС	1	23	Е	60	23	28	3	2	1	Еслш	0.5	22	12.8	6.4							
					Б		23	24				С2				6.4							
					ОС			24															
		8Е2Б	2	15	Е	40	15	12					0.4	9	5.2	4.2							
					Б	40	15	12								1							
		подлесок: ЛЩ, Р Редкий																					
		Класс пожарной опасности 3																					
		Рекреационная х-ка: тип ландшафта Закрыт. вертик.сомкн, эстетическая оценка 1, рекреационная оценка Высокая, Повышенной устойчивости, проходимость Хорошая, просматриваемость Хорошая, треб. незначит. регулир. рекреации																					
9	0.8	8Е1Д1Б	1	24	Е	70	23	24	4	2	1	Еслш	0.7	32	26.9	21.5							
					Д	110	24	44				С2				2.7							
					Б	70	27	32								2.7							
		подлесок: Р, Ж Средний																					
		Класс пожарной опасности 3																					
		Рекреационная х-ка: тип ландшафта Закрыт. гориз. сомкн, эстетическая оценка 2, рекреационная оценка Средняя, Устойчивые, проходимость Средняя, просматриваемость Средняя, треб. незначит. регулир. рекреации																					
10	0.1	Культуры лесные																					Прорежив.1 оч.
		10С+Е,Б	1	24	С	58	24	28	3	2	1А	Сдм	0.8	31	4.3	4.3							10%
					Е							В4											
					Б																		
		подлесок: Р, ЛЩ Средний																					
		Класс пожарной опасности 4																					
		Культуры: год создания л/к 1960, состояние Удовлетворительные																					
		Рекреационная х-ка: тип ландшафта Закрыт. гориз. сомкн, эстетическая оценка 1, рекреационная оценка Высокая, Повышенной устойчивости, проходимость Средняя, просматриваемость Средняя, треб. незначит. регулир. рекреации																					
		Особенности: Диаметр варьирует																					
11	0.7	Кордон лесной																					
												-											
		Класс пожарной опасности 5																					
		Особенности: Насаждение разновозрастное, Насаждение пройдено рубкой, Насаждение разновозрастное, 100-м опушки леса, Насаждение разновозрастное, Насаждение разновозрастное																					

Алексеевский лесопарк | Функциональная зона: Рекреационная зона | Квартал 52

N выдела	Площадь, га	Состав. Покров, почва, рельеф, особ. выд. Исхожд. Хар. лесн. культур: Кадастров. оценка	Ярус	Элемент леса	Возраст, лет	Высота, м	Диаметр, см	Кл. бон.	Гр. зр.	Тип леса	Полнота	Запас сырораст. леса, дес.кбм: Сумм. на 1 га	Кл. Запас на выделе, дес.кбм: общий	Запас на выделе, дес.кбм: по породам	Захламленность: ред. хоз.	Захламленность: единич.	Захламленность: общий	Хозяйственные мероприятия: лик.	Хозяйственные мероприятия: вида
1	2	3	4	5	6	7	8	9	10	11	12	13	14	15	16	17	18	19	20	21	22	23	24
12	0.1	Культуры лесные																					
		7Л3Б+Е,Д	1	25	Л	58	24	24	3	2	1А	Дслш	0.6	24	3.6	2.5							
					Б		26	28				С2				1.1							
					Е																		
					Д																		
		Класс пожарной опасности 3																					
		Культуры: год создания л/к 1960, состояние Удовлетворительные																					
		Рекреационная х-ка: тип ландшафта Закрыт. гориз. сомкн, эстетическая оценка 2, рекреационная оценка Средняя, Устойчивые, проходимость Средняя, просматриваемость Средняя, треб. незначит. регулир. рекреации																					
13	1.9	10Б	1	27	Б	65	27	28	7	3	1	Дслш	0.5	18	34.6	34.6							
												С2											
		10ЛП	2	18	ЛП	45	18	16					0.4	12	23	23							
		подлесок: Р, Ж Средний																					
		Класс пожарной опасности 4																					
		Рекреационная х-ка: тип ландшафта Закрыт. вертик.сомкн, эстетическая оценка 2, рекреационная оценка Средняя, Устойчивые, проходимость Средняя, просматриваемость Средняя, треб. незначит. регулир. рекреации																					
14	1.0	10Б+Е,Д,ОС	1	22	Б	55	22	24	6	2	2	Дслш	0.5	14	13.9	13.9							
					Е		20	28				С2											
					Д		20	32															
					ОС																		
		подлесок: СВД, Р Средний																					
		Класс пожарной опасности 4																					
		Рекреационная х-ка: тип ландшафта П/открыт рав. разм., эстетическая оценка 2, рекреационная оценка Средняя, Устойчивые, проходимость Средняя, просматриваемость Средняя, треб. незначит. регулир. рекреации																					
15	1.4	10Б	1	29	Б	100	29	36	10	4	1	Дслш	0.4	15	21.4	21.4						-	
												С2											
		Класс пожарной опасности 4																					
		Рекреационная х-ка: тип ландшафта П/открыт груп. разм., эстетическая оценка 3, рекреационная оценка Низкая, Средней устойчивости, проходимость Средняя, просматриваемость Средняя, треб. значит. регулир. рекреации																					

Алексеевский лесопарк | Функциональная зона: Рекреационная зона | Квартал 52

N выдела	Площадь, га	Состав. Покров, рельеф, исходд. Хар. лесн. культур. Кадастров. оценка	Подр.	Подл.	Ярус	Высота	Элемент леса	Возраст	Высота	Диаметр	Кл. сомкн.	Гр. сомкн.	Бонитет	Тип леса	Полнота	Запас сырораст. леса, дес.кбм	Кл. таксации	Запас на выделе, дес.кбм: общий	Запас на выделе, дес.кбм: по породам	Относительная полнота	Средний запас на 1 га	Средний запас на 1 га: общий	Средний запас на 1 га: по породам	Средний запас на 1 га: относительная полнота	Средний запас на 1 га: состояние	Средний запас на 1 га: динамика	Захламленность: общий	Захламленность: лик-видовая	Хозяйственные мероприятия
1	2	3	4	5	6	7	8	9	10	11	12	13	14	15	16	17	18	19	20	21	22	23	24						
16	1.4	8Д2Б+Е	1	24	Д	120	24	44	6	3	3	Дслш	0.5	18	24.3	19.4													
					Б	80	26	28				С2				4.9													
					Е																								
		подлесок: ЛЩ, СВД Средний																											
		Класс пожарной опасности 3																											
		Рекреационная х-ка: тип ландшафта П/открыт рав. разм., эстетическая оценка 1, рекреационная оценка Высокая, Устойчивые, проходимость Средняя, просматриваемость Средняя, треб. незначит. регулир. рекреации																											
17	0.7	10Б+ОС,Д	1	19	Б	45	19	24	5	2	2	Дчрш	0.4	9	6.6	6.6													
					ОС			24				С3																	
					Д			24																					
		подлесок: СВД, ИР Средний																											
		Класс пожарной опасности 4																											
		Рекреационная х-ка: тип ландшафта П/открыт рав. разм., эстетическая оценка 2, рекреационная оценка Средняя, Устойчивые, проходимость Хорошая, просматриваемость Хорошая, треб. незначит. регулир. рекреации																											
18	0.8	9Д1ЛП+Б	1	23	Д	120	23	40	6	3	3	Дчрш	0.5	16	13.4	12.1													
					ЛП	40						С3				1.3													
					Б																								
		подлесок: Р, ЛЩ Средний																											
		Класс пожарной опасности 3																											
		Краснокнижные растения: Ландыш майский																											
		Рекреационная х-ка: тип ландшафта Закрыт. вертик.сомкн, эстетическая оценка 1, рекреационная оценка Высокая, Повышенной устойчивости, проходимость Средняя, просматриваемость Средняя, треб. незначит. регулир. рекреации																											
22	0.2	Просеки квартальные																											
																-													
		Класс пожарной опасности 5																											
		Земли линейного протяжения: ширина 4.0 м, протяженность 0.67 км																											

Алексеевский лесопарк Функциональная зона: Рекреационная зона Квартал 52

N выдела	Площадь, га	Состав.Подр.Подл.Покров,почва, рельеф,особ.выд.Происхожд.Кат.земель Хар.лесн. культур Кадастров.оценка	Я Р У С	Высота Яруса	Элемент леса	Возраст	Высота	Диаметр	Кл.Гр.Бонитет	Тип леса ТЛУ	Полнота	Запас сырораст. леса, дес.кбм			Кл. Запас на выделе, дес.кбм						Хозяйственные мероприятия
												Сумма пл. сеч.	на 1 га	общий на выдел	по составляющ.	сухостоя стар.	ре-дин	единичных дер.	захламлен. общий	лик-вида	
1	2	3	4	5	6	7	8	9	10	11	12	13	14	15	16	17	18	19	20	21	22	23	24

23 0.1 Границы окружные

-

Класс пожарной опасности 5
Земли линейного протяжения: ширина 2.0 м, протяженность 0.45 км

24 0.2 Дорога автом.грунтовая

-

Класс пожарной опасности 5
Земли линейного протяжения: ширина 4.0 м, протяженность 0.63 км

Итого по категории

20.1		393	1	1

По составляющим породам

С	4
Е	57
Л	2
Д	75
В	3
Б	219
ОС	9
ЛП	24

Алексеевский лесопарк | Функциональная зона: Хозяйственная зона | Квартал 52

N выдела	Площадь, га	Состав. Покров, рельеф, исходд. Хар. лесн. культур. Кадастров. оценка	Подр. почва, особ. Кат. земель	Подл. выд. Яр	Элемент леса	Возраст	Вы-сота	Ди-ам	Кл. бон	Гр. бон	Тип леса, ТЛУ	Полнота	Запас сырораст. Сумм: на 1 га пл: сеч.: га	Кл. то:	Запас на выделе, дес.кбм: общий	по составляющим породам	Захламленность: общий	лик- вида	Хозяйственные мероприятия
1	2	3	4	5	6	7	8	9	10	11	12	13	14	15	16	17	18	19	20	21	22	23	24
19	0.2	Газопровод											-										
		Класс пожарной опасности 5 Краснокнижные растения: Кустарники, % покрытия 61																					
20	1.4	Линия электропередач											-										Расчистка
		Класс пожарной опасности 5 Земли линейного протяжения: ширина 20 м																					
21	0.7	Газопровод											-										
		Класс пожарной опасности 5 Земли линейного протяжения: ширина 10.0 м, протяженность 0.77 км																					
		Итого по категории																					
	2.3	По составляющим породам																					
		Итого по кварталу																					
	22.4	По составляющим породам															393		1				1
																	С	4					
																	Е	57					
																	Л	2					
																	Д	75					
																	В	3					
																	Б	219					
																	ОС	9					
																	ЛП	24					

Отметка об изменениях после лесоустройства

N выдела	Площадь выдела	Наименование выполненного мероприятия, иного воздействия; изменение качества земли; хозяйства	Год проведения (возраст)	Объемные показатели мероприятия, га, м3	Подпись лица произведшего запись	N выдела	Площадь выдела	Наименование выполненного мероприятия, иного воздействия; изменение качества земли; хозяйства	Год проведения (возраст)	Объемные показатели мероприятия, га, м3	Подпись лица произведшего запись

Алексеевский лесопарк | Функциональная зона: Рекреационная зона | Квартал 53

N выдела	Площадь, га	Состав. Покров, рельеф, исходжд. Хар. лесн. культур. Кадастров. оценка	Подр.	Подл.	Ярус	Высота	Элемент леса	Возраст	Вы-сота	Диаметр	Кл. сомк.	Гр. сост.	Бонитет	Тип леса	Полнота	Запас сырораст. леса, дес.кбм: Сумм. на 1 га пл. сеч.:	Кл. Запас на выделе, дес.кбм: общий	по выдел	Кл. то-ва: сум- ма	Кл. то-ва: ре-зерв	Кл. то-ва: еди-нич	Захламленность: общий	Захламленность: лик-вида	Хозяйственные мероприятия
1	1.2	5Б3Е2Д+С,ЛП,Е	1	26			Б	90	27	32	9	4	1	Дчрш	0.6	20	24.4	12.2					0.6	
							Е	90	24	36				С3				7.3						
							Д	120	25	48								4.9						
							С																	
							ЛП	35																
							Е																	
		подлесок: ЛЩ Средний																						
		Класс пожарной опасности 4																						
		Рекреационная х-ка: тип ландшафта П/открыт рав. разм., эстетическая оценка 2, рекреационная оценка Средняя, Устойчивые, проходимость Средняя, просматриваемость Средняя, треб. незначит. регулир. рекреации																						
		Особенности: Полнота неравномерная, Состав неоднородный																						
2	0.7	4Б3Д3Е	1	26			Б	110	28	36	11	4	2	Дслш	0.4	13	8.8	3.6						
							Д	110	24	44				С2				2.6						
							Е	110	25	36								2.6						
		5Е5ЛП	2	14			Е	35	14	12														
							ЛП																	
		подлесок: Р, КРЛ Редкий																						
		Класс пожарной опасности 4																						
		Рекреационная х-ка: тип ландшафта П/открыт рав. разм., эстетическая оценка 2, рекреационная оценка Средняя, Устойчивые, проходимость Средняя, просматриваемость Средняя, треб. незначит. регулир. рекреации																						
3	0.4	7Е3Б+ОС	1	26			Е	75	25	32	4	2	1	Ечрш	0.5	26	9.4	6.6						
							Б	26	28					С3				2.8						
							ОС																	
		Класс пожарной опасности 3																						
		Краснокнижные растения: Ландыш майский																						
		Рекреационная х-ка: тип ландшафта П/открыт рав. разм., эстетическая оценка 2, рекреационная оценка Средняя, Устойчивые, проходимость Хорошая, просматриваемость Хорошая, треб. незначит. регулир. рекреации																						
		Особенности: Полнота неравномерная, Состав неоднородный																						

Алексеевский лесопарк — Функциональная зона: Рекреационная зона — Квартал 53

N выдела	Площадь, га	Состав. Покров, почва, рельеф, особ. выд. исхожд. Хар. лесн. культур. Кадастров. оценка	Прот.	Возр.	Высота	Диам.	Кл. бон.	Гр. пол.	Бон.	Тип леса	Полнота	Запас сырораст. леса, дес.кбм: Сумм. на 1 га	Кл. Запас на выделе, дес.кбм: общий на выдел	Запас на выделе, дес.кбм: по сост.	Ред. по ярусам	Ред. по ярусам	Единич.	Захламленность: общий	Захламленность: ликвид.	Хозяйственные мероприятия: вид
1	2	3	4	5	6	7	8	9	10	11	12	13	14	15	16	17	18	19	20	21
4	1.1	Культуры лесные																		
		10Б	1	27	Б	66	27	28	7	3	1	Дслш С2	0.6	21	24.1	24.1				
		подлесок: Р, КРЛ Редкий																		
		Класс пожарной опасности 4																		
		Рекреационная х-ка: тип ландшафта П/открыт рав. разм., эстетическая оценка 2, рекреационная оценка Средняя, Устойчивые, проходимость Средняя, просматриваемость Средняя, треб. незначит. регулир. рекреации																		
5	0.9	9Д1С+Е,Б	1	25	Д	110	25	40	6	3	2	Дслш С2	0.5	19	17.5	15.7	0.46		0.9	
					С	110	26	44								1.8				
					Е															
					Б															
		подлесок: ЛЩ Редкий																		
		Класс пожарной опасности 3																		
		Рекреационная х-ка: тип ландшафта П/открыт рав. разм., эстетическая оценка 2, рекреационная оценка Средняя, Устойчивые, проходимость Средняя, просматриваемость Средняя, треб. незначит. регулир. рекреации																		
6	0.8	10Д+С,ЛП,Е	1	25	Д	120	25	40	6	3	3	Дчрш С3	0.4	15	11.6	11.6			1.2	
					С															
					ЛП															
					Е															
		10ЛП	2	20	ЛП	40	20	16					0.4	14	10.8	10.8				
		подлесок: ЛЩ, КРЛ Редкий																		
		Класс пожарной опасности 3																		
		Краснокнижные растения: Ландыш майский																		
		Рекреационная х-ка: тип ландшафта Закрыт. вертик.сомкн, эстетическая оценка 1, рекреационная оценка Высокая, Повышенной устойчивости, проходимость Хорошая, просматриваемость Хорошая, треб. незначит. регулир. рекреации																		

Алексеевский лесопарк | Функциональная зона: Рекреационная зона | Квартал 53

N выдела	Площадь, га	Состав. Покров, рельеф, исходжд. Хар.лесн. культур: Кадастров.оценка	Ярус	Высота	Элемент леса	Возраст	Вып. сомкн.	Диам.	Кл.бон.	Гр.поч.	Бон.	Тип леса	Полнота	Запас сырораст. леса, дес.кбм: Сумм. на 1 га	Кл. Запас на выделе, дес.кбм: общий по выдел	Кл. Запас на выделе, дес.кбм: по породам	Захламленность: Хозяйственные мероприятия: единичных	Захламленность: Хозяйственные мероприятия: общий	Захламленность: Хозяйственные мероприятия: ликвидного вида
1	2	3	4	5	6	7	8	9	10	11	12	13	14	15	16	17	18	19	20
7	0.4	6Д3Б1Е+С	1	25	Д	120	24	40	6	3	3	Дслш	0.5	19	8.4	5.1			
					Б	100	27	36				С2				2.5			
					Е		26	40								0.8			
					С														
		5Е5ЛП	2	13	Е	35	13	10					0.3	6	2.6	1.3			
					ЛП	35	13	10								1.3			
		подлесок: ЛЩ Редкий																	
		Класс пожарной опасности 3																	
		Рекреационная х-ка: тип ландшафта П/открыт груп. разм., эстетическая оценка 2, рекреационная оценка Средняя, Устойчивые, проходимость Средняя, просматриваемость Средняя, треб. незначит. регулир. рекреации																	
8	2.6	Культуры лесные																	
		10Б	1	27	Б	68	27	24	7	3	1	Дслш	0.6	21	53.8	53.8			
												С2							
		6ЛП3Д1В	2	15	ЛП	50	16	12					0.3	7	17.9	10.7			
					Д											5.4			
					В		10									1.8			
		Класс пожарной опасности 4																	
		Культуры: год создания л/к 1950, состояние Удовлетворительные																	
		Рекреационная х-ка: тип ландшафта Закрыт. вертик.сомкн, эстетическая оценка 2, рекреационная оценка Средняя, Устойчивые, проходимость Средняя, просматриваемость Средняя, треб. незначит. регулир. рекреации																	
9	0.4	Культуры лесные																	
		7С1Л2Б	1	26	С	60	27	28	3	2	1А	Сдм	0.7	31	11.5	8			
					Л		24	20				В4				1.2			
					Б		26	28								2.3			
		подлесок: Р, КРЛ Средний																	
		Класс пожарной опасности 4																	
		Рекреационная х-ка: тип ландшафта Закрыт. гориз. сомкн, эстетическая оценка 2, рекреационная оценка Средняя, Устойчивые, проходимость Средняя, просматриваемость Средняя, треб. незначит. регулир. рекреации																	

N выдела	Площадь, га	Состав.Подр.Подл.Покров,почва, рельеф,особ.выд.Происхожд.Кат.земель Хар.лесн. культур Кадастров.оценка	Я Р У С	Высота Яруса	Элемент леса	Возраст	Высота	Диаметр	Кл.возраста	Гр.возраста	Бонитет	Тип леса ТЛУ	Полнота Сумма пл. сеч.	Запас сырораст. леса, дес.кбм на 1 га	Запас сырораст. леса, дес.кбм общий на выдел	Запас сырораст. леса, дес.кбм по составляющ	Кл. Запас на выделе, дес.кбм: Хозяйственные мероприятия	Кл. Запас на выделе, дес.кбм: Хозяйственные мероприятия	Кл. Запас на выделе, дес.кбм: Хозяйственные мероприятия	Кл. Запас на выделе, дес.кбм: Хозяйственные мероприятия	Кл. Запас на выделе, дес.кбм: Хозяйственные мероприятия	Кл. Запас на выделе, дес.кбм: Хозяйственные мероприятия
1	2	3	4	5	6	7	8	9	10	11	12	13	14	15	16	17	18	19	20	21	22	23	24
10	0.6	Культуры лесные																					
		9Б1С+Л	1	24	Б	65	24	28	7	3	2	Сслм	0.7	22	12.1	10.9							
					С	90	26	40				В2				1.2							
					Л																		
		8ЛП2Е	2	14	ЛП	35	14	12					0.3	6	3.3	2.6							
					Е	35	14	12								0.7							
		Класс пожарной опасности 4																					
		Культуры: год создания л/к 1953, состояние Удовлетворительные																					
		Рекреационная х-ка: тип ландшафта Закрыт. гориз. сомкн, эстетическая оценка 2, рекреационная оценка Средняя, Пониженной устойчивости, проходимость Хорошая, просматриваемость Хорошая, треб. незначит. регулир. рекреации																					
11	1.1	Культуры лесные																					Расчистка площ.
		8Б2С+Л,Е	1	28	Б	66	28	28	7	3	1	Сслм	0.6	22	24.4	19.5							
					С		28	24				В2				4.9							
					Л																		
					Е	45	16	14															
		подлесок: Р, Ж Средний																					
		Класс пожарной опасности 4																					
		Рекреационная х-ка: тип ландшафта Закрыт. вертик.сомкн, эстетическая оценка 2, рекреационная оценка Средняя, Устойчивые, проходимость Средняя, просматриваемость Средняя, треб. незначит. регулир. рекреации																					
		Особенности: Загрязнение бытов.отходами																					
12	1.3	10Д+С	1	25	Д	120	25	44	6	3	3	Дслш	0.4	15	20	20		0.7					
					С		27	52				С2											
		6Б4ЛП+Д	2	17	Б	45	17	16					0.3	6	8	4.8							
					ЛП		16	16								3.2							
					Д			16															
		подлесок: ЛЩ, Р Редкий																					
		Класс пожарной опасности 3																					
		Краснокнижные растения: Ландыш майский																					
		Рекреационная х-ка: тип ландшафта П/открыт рав. разм., эстетическая оценка 2, рекреационная оценка Средняя, Устойчивые, проходимость Средняя, просматриваемость Средняя, треб. незначит. регулир. рекреации																					

N выдела	Площадь, га	Состав.Подр.Подл.Покров,почва, рельеф,особ.выд.Происхожд.Кат.земель:Хар.лесн. культур:Кадастров.оценка	Я:Р:У:С	Высота:Яруса	Элемент:леса	Возраст	Высота	Диаметр	Кл.Гр.Бонитет	Кл.Гр.Бонитет	Тип леса ТЛУ	Полнота:Сумма пл. сеч.	Запас сырораст. леса, дес.кбм:на 1 га	Запас сырораст. леса, дес.кбм:общий на выдел	Запас сырораст. леса, дес.кбм:по составляющ	Кл. Запас на выделе, дес.кбм:товарн:ос:ти	Кл. Запас на выделе, дес.кбм:сухостоя:стар.	Кл. Запас на выделе, дес.кбм:ре-дин	Кл. Запас на выделе, дес.кбм:единичных дер.	Кл. Запас на выделе, дес.кбм:захламлен.:общий	Кл. Запас на выделе, дес.кбм:захламлен.:лик-вида	Хозяйственные мероприятия
1	2	3	4	5	6	7	8	9	10	11	12	13	14	15	16	17	18	19	20	21	22	23	24
13	1.5	10Б+С,Д	1	26	Б С Д	70 130	26	28	7	3	1	Дслш С2	0.6	20	29.2	29.2							

подлесок: КРЛ, Р Средний
Класс пожарной опасности 4
Рекреационная х-ка: тип ландшафта Закрыт. гориз. сомкн, эстетическая оценка 2, рекреационная оценка Средняя, Устойчивые, проходимость Хорошая, просматриваемость Хорошая, треб. незначит. регулир. рекреации

14 0.4 Поляна для отдыха

-

Класс пожарной опасности 2
Рекреационная х-ка: тип ландшафта Открытый без дер., эстетическая оценка 1, рекреационная оценка Высокая, Устойчивые, проходимость Хорошая, просматриваемость Хорошая, регулирование рекреации не требуется

15	0.3	10Б	1	26	Б	70	26	28	7	3	1	Дслш С2	0.5	16	5.4	5.4							
		Единичные деревья																				
		10Д		24	Д	130	24	44						2.5						0.8		

подлесок: ЛЩ, КРЛ Средний
Класс пожарной опасности 4
Рекреационная х-ка: тип ландшафта П/открыт рав. разм., эстетическая оценка 2, рекреационная оценка Средняя, Устойчивые, проходимость Средняя, просматриваемость Средняя, треб. незначит. регулир. рекреации

16	0.6	5С5Б	1	28	С Б	110 70	28 28	44 28	6	4	2	Дслш С2	0.7	34	20.4	10.2 10.2							

подлесок: КРЛ, ЛЩ Средний
Класс пожарной опасности 3
Рекреационная х-ка: тип ландшафта Закрыт. гориз. сомкн, эстетическая оценка 1, рекреационная оценка Высокая, Повышенной устойчивости, проходимость Хорошая, просматриваемость Хорошая, треб. незначит. регулир. рекреации
Особенности: Полнота неравномерная

Алексеевский лесопарк | Функциональная зона: Рекреационная зона | Квартал 53

N выд.	Площадь, га	Состав. Подр. Подл. Покров, почва, рельеф, особ. выд. Исхожд. Кат. земель: Хар. лесн. культур: Кадастров. оценка	Ярус	Элемент	Возраст	Высота	Диаметр	Кл. бон.	Гр. бон.	Тип леса	ТЛУ	Полнота	Запас сырораст. Сумм: на 1 га пл. сечен.:	Кл. Запас на выделе, дес.кбм: общий	по преобл.	Хозяйственные мероприятия: захламленность	единичных	общий	лик.	вида
1	2	3	4	5	6	7	8	9	10	11	12	13	14	15	16	17	18	19	20	21	22	23	24
17	0.5	6Б4С+Д	1	26	Б	70	26	28	7	3	1	Дслш	0.7	23	12	7.2							
					С	90	25	40				С2				4.8							
					Д	90																	
		подлесок: КРЛ, Р Средний																					
		Класс пожарной опасности 4																					
		Рекреационная х-ка: тип ландшафта Закрыт. гориз. сомкн, эстетическая оценка 2, рекреационная оценка Средняя, Устойчивые, проходимость Средняя, просматриваемость Средняя, треб. незначит. регулир. рекреации																					
18	0.9	Культуры лесные																					
		10ЛП+Б,С,ОС	1	16	ЛП	30	16	14	3	2	1	Дслш	0.7	16	14.4	14.4							
					Б							С2											
					С																		
					ОС																		
		подлесок: КРЛ, Р Редкий																					
		Класс пожарной опасности 4																					
		Культуры: год создания л/к 1988, состояние Удовлетворительные																					
		Рекреационная х-ка: тип ландшафта Закрыт. гориз. сомкн, эстетическая оценка 2, рекреационная оценка Средняя, Устойчивые, проходимость Хорошая, просматриваемость Хорошая, треб. незначит. регулир. рекреации																					
19	0.0	Культуры лесные																					Расчистка площ.
		4С1Л5Б	1	25	С	66	27	28	4	2	1А	Сслм	0.6	25	1.2	0.5							
					Л	66	24	16				В2				0.1							
					Б			28								0.6							
		подлесок: ЛЩ Средний																					
		Класс пожарной опасности 3																					
		Культуры: год создания л/к 1952, состояние Удовлетворительные																					
		Рекреационная х-ка: тип ландшафта Закрыт. гориз. сомкн, эстетическая оценка 2, рекреационная оценка Средняя, Устойчивые, проходимость Средняя, просматриваемость Средняя, треб. значит. регулир. рекреации																					
		Особенности: Загрязнение бытов.отходами																					
23	0.4	Просеки квартальные																					
		-																					
		Класс пожарной опасности 5																					
		Земли линейного протяжения: ширина 4.0 м, протяженность 1.10 км																					

N выдела	Площадь, га	Состав.Подр.Подл.Покров,почва, рельеф,особ.выд.Происхожд.Кат.земель Хар.лесн. культур Кадастров.оценка	Я Р У С	Высота Яруса	Элемент леса	Возраст	Высота	Диаметр	Кл.Гр.Бонитет	Кл.Гр.Бонитет	Тип леса ТЛУ	Полнота	Запас сырораст. леса, дес.кбм Сумма пл. сеч.	на 1 га	общий на выдел	по составляющ.	Кл. Запас на выделе, дес.кбм: товарн. ос. ти	сухостоя стар.	редин	единичных дер.	захламлен. общий	лик-вида	Хозяйственные мероприятия
1	2	3	4	5	6	7	8	9	10	11	12	13	14	15	16	17	18	19	20	21	22	23	24

24 0.2 Границы окружные

-

Класс пожарной опасности 5
Земли линейного протяжения: ширина 2.0 м, протяженность 1.34 км

25 0.3 Дорога автом.грунтовая

-

Класс пожарной опасности 5
Земли линейного протяжения: ширина 4.0 м, протяженность 0.89 км

Итого по категории

16.8	350	1	1	3	

По составляющим породам

С	31
Е	19
Л	1
Д	65
В	2
Б	189
ОС	
ЛП	43

Алексеевский лесопарк | Функциональная зона: Хозяйственная зона | Квартал 53

N выдела	Площадь, га	Состав. Покров, рельеф, исходд. Хар. лесн. культур: Кадастров. оценка	Подр. почва, особ. выд. Кат. земель:	Подл. ре-льеф Про-ис Ус-ло Та-ра	Я: Р: У: С:	Вы-дел	Эле-мент	Воз-ра-ст	Вы-со-та	Ди-ам-ет	Кл. во-зр	Гр. во-зр	Бо-ни-те	Тип леса ТЛУ	Полн-ота Сумм: на 1 га пл: сеч.:	Запас сырораст. леса, дес.кбм Кл. Запас на выделе, дес.кбм: то: общий	по составляющим породам	Кл. Запас на выделе, дес.кбм: то: вакл-ных	Кл. Запас на выделе, дес.кбм: то: сухо-стоя	Кл. Запас на выделе, дес.кбм: то: дин-ных	Кл. Запас на выделе, дес.кбм: то: захламлен.	Кл. Запас на выделе, дес.кбм: то: общий	Кл. Запас на выделе, дес.кбм: то: лик-нич-	Хозяйственные мероприятия: общий	Хозяйственные мероприятия: вида
1	2	3	4	5	6	7	8	9	10	11	12	13	14	15	16	17	18	19	20	21	22	23	24		
20	0.2	Газопровод																							
																-									
		Класс пожарной опасности 5																							
		Земли линейного протяжения: ширина 50 м, Культуры плантационные																							
21	1.9	Газопровод																							
																-									
		Класс пожарной опасности 5																							
		Земли линейного протяжения: ширина 50 м, Чистая																							
22	0.4	Газопровод																							
																-									
		Класс пожарной опасности 5																							
		Земли линейного протяжения: ширина 10.0 м, протяженность 0.43 км																							
		Итого по категории																							
	2.5																								
		По составляющим породам																							
		Итого по кварталу																							
	19.3															350			1		1		3		
		По составляющим породам																							
																С	31								
																Е	19								
																Л	1								
																Д	65								
																В	2								
																Б	189								
																ОС									
																ЛП	43								

Отметка об изменениях после лесоустройства

N выдела	Площадь выдела	Наименование выполненного мероприятия, иного воздействия; изменение категории земли; хозяйства	Год проведения (возобновления)	Объемные показатели мероприятия, га, м3	Подпись лица произведшего запись	N выдела	Площадь выдела	Наименование выполненного мероприятия, иного воздействия; изменение категории земли; хозяйства	Год проведения (возобновления)	Объемные показатели мероприятия, га, м3	Подпись лица произведшего запись

Алексеевский лесопарк Функциональная зона: Рекреационная зона Квартал 54

N выдела	Площадь, га	Состав.Подр.Подл.Покров,почва, рельеф,особ.выд.Происхожд.Кат.земель Хар.лесн. культур Кадастров.оценка	Я Р У С	Высота Яруса	Элемент леса	Возраст	Высота	Диаметр	Кл.Гр.Бонит	Кл.Гр.Бонит	Тип леса ТЛУ	Полнота Сумма пл. сеч.	Запас сырораст. леса, дес.кбм на 1 га	Запас сырораст. леса, дес.кбм общий на выдел	Запас сырораст. леса, дес.кбм по составляющ	Кл. Запас на выделе, дес.кбм: то: вар: ос: ти	Кл. Запас на выделе, дес.кбм: сухостоя: стар.	Кл. Запас на выделе, дес.кбм: ре- дин	Кл. Запас на выделе, дес.кбм: единичных дер.	Кл. Запас на выделе, дес.кбм: захламлен. общий	Кл. Запас на выделе, дес.кбм: захламлен. лик-вида	Хозяйственные мероприятия
1	2	3	4	5	6	7	8	9	10	11	12	13	14	15	16	17	18	19	20	21	22	23	24
1	1.7	8С2Б+Е	1	26	С	80	27	32	4	2	1	Сслм	0.6	27	45.6	36.5					0.8		
					Б	65	24	20				В2				9.1							
					Е																		

подрост: 10Е (15) 3 м, 2 тыс.шт/га, благонадежный
подлесок: Р, МЛ Средний
Класс пожарной опасности 3
Рекреационная х-ка: тип ландшафта Закрыт. гориз. сомкн, эстетическая оценка 1, рекреационная оценка Высокая, Повышенной устойчивости, проходимость Средняя, просматриваемость Средняя, регулирование рекреации не требуется

3	12.6	7С2Е1Б	1	27	С	80	27	32	4	2	1	Сслм	0.7	31	389	272.3						
					Е		26	28				В2				77.8						
					Б		25	24								38.9						

подрост: 10Е (30) 4 м, 3 тыс.шт/га, благонадежный
подлесок: Р, МЛ, ЧР Средний
Класс пожарной опасности 3
Краснокнижные растения: Ландыш майский
Рекреационная х-ка: тип ландшафта Закрыт. гориз. сомкн, эстетическая оценка 1, рекреационная оценка Высокая, Повышенной устойчивости

4	0.8	9С1Е	1	29	С	110	29	48	6	4	1	Сслм	0.4	21	17.4	15.7						
					Е		27	36				В2				1.7						

подлесок: Р, ЛЩ, ЧР Густой
Класс пожарной опасности 3
Краснокнижные растения: Ландыш майский
Рекреационная х-ка: тип ландшафта Закрыт. гориз. сомкн, эстетическая оценка 1, рекреационная оценка Средняя, Устойчивые, проходимость Плохая, просматриваемость Средняя, треб. незначит. регулир. рекреации

N выдела	Площадь, га	Состав.Подр.Подл.Покров,почва, рельеф,особ.выд.Про исхожд.Кат.земель:Хар.лесн. культур:Кадастров.оценка	Я:У:ус	Вы-сота	Элемент: лесо-ста	Воз:ра:ст	Вы-:со-:та	Ди:ам:ет:р	Кл.Гр.Бо:зр:зр:та:та	Тип леса ТЛУ	Полн:ота:Сумм:а пл:сеч.:	Запас сырораст. леса, дес.кбм на 1 га	Кл. Запас на выделе, дес.кбм: то:вар:ности	сухостой	ре-дин	еди-нич-ных	захламлен.:общий:дер.	лик-вида	Хозяйственные мероприятия
1	2	3	4	5	6	7	8	9	10:11:12	13	14	15	16	17	18	19	20	21	22 : 23 : 24
5	4.9	Культуры лесные 10С	1	22	С	60	22	20	3 2 1	Сслм В2	0.9	32	155.8	155.8	2.4		2.4		Прорежив.1 оч. 30%
		подлесок: Р, МЛ Густой Класс пожарной опасности 3 Культуры: год создания л/к 1958, состояние Удовлетворительные Краснокнижные растения: Ландыш майский Рекреационная х-ка: тип ландшафта Закрыт. гориз. сомкн, эстетическая оценка 1, рекреационная оценка Высокая, Повышенной устойчивости, проходимость Хорошая, просматриваемость Средняя, регулирование рекреации не требуется																	
6	4.2	8С2Б	1	26	С Б	75	26 25	32 24	4 2 1	Сслм В2	0.6	26	109.5	87.6 21.9	2.1		2.1		
		подрост: 10Е (10) 2 м, 2 тыс.шт/га, благонадежный подлесок: Р Густой Класс пожарной опасности 3 Рекреационная х-ка: тип ландшафта Закрыт. гориз. сомкн, эстетическая оценка 1, рекреационная оценка Высокая, Повышенной устойчивости, проходимость Средняя, просматриваемость Средняя, регулирование рекреации не требуется																	
7	1.0	9С1Б	1	24	С Б	65	24 22	24 20	4 2 1	Сслм В2	0.7	27	26.7	24 2.7					
		подлесок: Р, МЛ Густой Класс пожарной опасности 3 Краснокнижные растения: Ландыш майский Рекреационная х-ка: тип ландшафта Закрыт. гориз. сомкн, эстетическая оценка 1, рекреационная оценка Высокая, Устойчивые, проходимость Средняя, просматриваемость Средняя, регулирование рекреации не требуется																	
8	0.9	9Б1ОС	1	18	Б ОС	60	18 19	16 20	6 2 3	Сдм В4	0.7	15	13.6	12.2 1.4					
		подлесок: Р, ЧР Редкий Класс пожарной опасности 5 Рекреационная х-ка: тип ландшафта Закрыт. гориз. сомкн, эстетическая оценка 2, рекреационная оценка Средняя, Устойчивые, проходимость Средняя, просматриваемость Средняя, треб. незначит. регулир. рекреации																	

Алексеевский лесопарк Функциональная зона: Рекреационная зона Квартал 54

N выдела	Площадь, га	Состав.Подр.Подл.Покров,почва, рельеф,особ.выд.Происхожд.Кат.земель:Хар.лесн. культур:Кадастров.оценка	Я:Р:У:С:Я:Р:ус:а	Вы-сота:Яр:ус:а	Элемент:леса	Воз:раст	Вы-сота	Диаметр	Кл.Гр.Бонитета	Бо:зр:ас:та	Тип леса:ТЛУ	Полнота:Сумма пл. сеч.:	Запас сырораст. леса, дес.кбм: на 1 га	Запас сырораст. леса, дес.кбм: общий на выдел	Запас сырораст. леса, дес.кбм: по составляющ	Кл. Запас на выделе, дес.кбм: товарн:ос:ти	Кл. Запас на выделе, дес.кбм: сухостоя:стар.	Кл. Запас на выделе, дес.кбм: ре-дин	Кл. Запас на выделе, дес.кбм: единичных дер.	Кл. Запас на выделе, дес.кбм: захламлен.:общий	Кл. Запас на выделе, дес.кбм: захламлен.:лик-вида	Хозяйственные мероприятия
1	2	3	4	5	6	7	8	9	10	11	12	13	14	15	16	17	18	19	20	21	22	23	24
9	0.6	10С+Б	1	22	С Б	60	22	24	3	2	1	Сслм В2	0.6	21	12	12							

подлесок: Р, МЛ Густой
Класс пожарной опасности 3
Краснокнижные растения: Ландыш майский
Рекреационная х-ка: тип ландшафта Закрыт. гориз. сомкн, эстетическая оценка 1, рекреационная оценка Высокая, Повышенной устойчивости, проходимость Хорошая, просматриваемость Средняя, регулирование рекреации не требуется

10 0.0 Тропа

-

Класс пожарной опасности 5
Земли линейного протяжения: ширина 1.0 м, протяженность 0.39 км

11 0.2 Просеки квартальные

-

Класс пожарной опасности 5
Земли линейного протяжения: ширина 4.0 м, протяженность 0.60 км

12 0.2 Границы окружные

-

Класс пожарной опасности 5
Земли линейного протяжения: ширина 2.0 м, протяженность 1.21 км

Итого по категории

27.1		770	5	5

По составляющим породам

С	604
Е	80
Б	85
ОС	1

Алексеевский лесопарк | Функциональная зона: Хозяйственная зона | Квартал 54

N выдела	Площадь, га	Состав. Покров, рельеф, исходжд. Хар. лесн. культур. Кадастров. оценка	Подр. почва, особ. Кат. земель	Подл. Прод. Ус. Са.	Я: Р: У: С:	Элемент леса	Возр.	Выс.	Диам.	Кл. сост.	Гр. стоя.	Бон.	Тип леса ТЛУ	Полнота	Запас сырораст. леса, дес.кбм: Сумм на 1 га	Кл. Запас на выделе, дес.кбм: общий по выдел	Запас на выделе, дес.кбм: по составляющим породам	Кл. Запас на выделе, дес.кбм: захламлен.	Хозяйственные мероприятия: общий	Хозяйственные мероприятия: лик.	Хозяйственные мероприятия: вида
1	2	3	4	5	6	7	8	9	10	11	12	13	14	15	16	17	18	19	20	21	22
2	1.8	Линия электропередач																			Расчистка
														-							
		Класс пожарной опасности 5 Земли линейного протяжения: ширина 50 м, Заросшая Рекреационная х-ка: тип ландшафта Открытый без дер., эстетическая оценка 2, рекреационная оценка Средняя																			
		Итого по категории																			
	1.8																				
		По составляющим породам																			
		Итого по кварталу																			
	28.9														770		5		5		
		По составляющим породам																			
															С	604					
															Е	80					
															Б	85					
															ОС	1					

Отметка об изменениях после лесоустройства

N выдела	Площадь выдела	Наименование выполненного мероприятия, иного воздействия; изменение категории земли; хозяйства	Год проведения (возобновления)	Объемные показатели мероприятия, га, м3	Подпись лица произведшего запись	N выдела	Площадь выдела	Наименование выполненного мероприятия, иного воздействия; изменение категории земли; хозяйства	Год проведения (возобновления)	Объемные показатели мероприятия, га, м3	Подпись лица произведшего запись

Алексеевский лесопарк Функциональная зона: Особо охраняемая зона Квартал 81а

N выдела	Площадь, га	Состав.Подр.Подл.Покров,почва, рельеф,особ.выд.Происхожд.Кат.земель Хар.лесн. культур Кадастров.оценка	Я.Р.У.С	Высота Яруса	Элемент леса	Возраст	Высота	Диаметр	Кл.возраста	Гр.возраста	Бонитет	Тип леса ТЛУ	Полнота Сумма пл. сеч.	Запас сырораст. леса, дес.кбм на 1 га	Запас сырораст. леса, дес.кбм общий на выдел	Запас сырораст. леса, дес.кбм по составляющ.	Кл. Запас на выделе, дес.кбм: Кл. товарн. ос. ти	Кл. Запас на выделе, дес.кбм: Кл. сухостоя стар.	Кл. Запас на выделе, дес.кбм: Кл. ре-дин	Кл. Запас на выделе, дес.кбм: Кл. единичных дер.	Кл. Запас на выделе, дес.кбм: Кл. захламлен. общий	Кл. Запас на выделе, дес.кбм: Кл. захламлен. лик-вида	Хозяйственные мероприятия
1	2	3	4	5	6	7	8	9	10	11	12	13	14	15	16	17	18	19	20	21	22	23	24
1	0.9	5Б1ОС4С	1	20	Б	60	20	16	6	2	2	Прчб	0.7	17	14.8	7.4							
					ОС			16				С4				1.5							
					С			24								5.9							
		подлесок: ЛЩ, Р Средний																					
		Класс пожарной опасности 5																					
		Рекреационная х-ка: тип ландшафта Закрыт. гориз. сомкн, эстетическая оценка 1, рекреационная оценка Средняя, Устойчивые, проходимость Средняя, просматриваемость Средняя, треб. незначит. регулир. рекреации																					
2	0.9	7ЛП1Д2Б	1	27	ЛП	80	27	32	8	4	1	Сслм	0.5	27	24.3	17							
					Д	120	24	36				В2				2.4							
					Б		27	28								4.9							
		7КЛ1ЛП2Е	2	20	КЛ	40	20	16					0.4	11	9.9	6.9							
					ЛП											1							
					Е											2							
		подлесок: ЛЩ, Р Редкий																					
		Класс пожарной опасности 4																					
		Краснокнижные растения: Ландыш майский																					
		Рекреационная х-ка: тип ландшафта Закрыт. гориз. сомкн, эстетическая оценка 2, рекреационная оценка Средняя, Устойчивые, проходимость Средняя, просматриваемость Средняя, регулирование рекреации не требуется																					
3	1.7	3Б3ЛП4Е+Д	1	27	Б	90	27	32	9	4	1	Сслм	0.5	18	29.9	9		1.7			2.5		Выбор.санрубка
					ЛП		27	36				В2				9							
					Е	90	27	36								11.9							
					Д	120	26	40															
		подлесок: Р, ЛЩ Средний																					
		Класс пожарной опасности 4																					
		Рекреационная х-ка: тип ландшафта Закрыт. гориз. сомкн, эстетическая оценка 2, рекреационная оценка Средняя, Устойчивые, проходимость Средняя, просматриваемость Средняя, регулирование рекреации не требуется																					

Алексеевский лесопарк | Функциональная зона: Особо охраняемая зона | Квартал 81а

N выд.	Площадь, га	Состав. Покров, рельеф, исходд. Хар. лесн. культур. Кадастров.	Подр.	Подл.	Я.	Вы-сота	Элемент	Возр.	Вы-сота	Диам.	Кл. сост.	Гр. сост.	Бон.	Тип леса	Полн.	Запас сырораст. Сумм. на 1 га	Кл. Запас на выделе, дес.кбм: общий	по	Запас захламлен.: рн:	хо-	еди-ничн.	Хозяйственные мероприятия: общий	лик-	дер.	вида
1	2	3	4	5	6	7	8	9	10	11	12	13	14	15	16	17	18	19	20	21	22	23	24			
4	2.0	6Б2ЛП1Д1КЛ	1	27	Б	85	27	32	9	4	1	Сслм	0.6	21	41.8	25										
					ЛП		27	36				В2				8.4										
					Д	85	26	44								4.2										
					КЛ		26	40								4.2										
		подлесок: Р, ЛЩ Средний																								
		Класс пожарной опасности 4																								
		Рекреационная х-ка: тип ландшафта Закрыт. гориз. сомкн, эстетическая оценка 2, рекреационная оценка Средняя, Устойчивые, проходимость Средняя, просматриваемость Средняя, регулирование рекреации не требуется																								
5	1.0	7ЛП2Д1Е	1	26	ЛП	95	26	28	10	4	2	Дслш	0.5	26	26.8	18.7										
					Д		24	32				С2				5.4										
					Е		25	28								2.7										
		10ЛП+КЛ,Б	2	18	ЛП	40	18	16					0.3	9	9.3	9.3										
					КЛ																					
					Б																					
		подлесок: Р, ЛЩ Средний																								
		Класс пожарной опасности 4																								
		Рекреационная х-ка: тип ландшафта Закрыт. вертик.сомкн, эстетическая оценка 2, рекреационная оценка Средняя, Устойчивые, проходимость Средняя, просматриваемость Средняя, регулирование рекреации не требуется																								
		Особенности: Полнота неравномерная, Состав неоднородный																								
6	2.6	7Б2Д1С+ЛП	1	24	Б	60	24	20	6	2	1	Сслм	0.6	19	49	34.3										
					Д							В2				9.8										
					С											4.9										
					ЛП																					
		подрост: 10Е (10) 1 м, 1 тыс.шт/га, благонадежный																								
		Класс пожарной опасности 4																								
		Краснокнижные растения: Ландыш майский																								
		Рекреационная х-ка: тип ландшафта Закрыт. гориз. сомкн, эстетическая оценка 2, рекреационная оценка Средняя, Устойчивые, проходимость Средняя, просматриваемость Средняя, регулирование рекреации не требуется																								

Алексеевский лесопарк | Функциональная зона: Особо охраняемая зона | Квартал 81а

N выдела	Площадь, га	Состав. Покров, рельеф, исходжд. Хар. лесн. культур. Кадастров. оценка	Подр. Подл. почва, особ. выд. Кат. земель	Я: Р: У: С:	Выс.	Элемент	Возр.	Выс.	Диам.	Кл.	Гр.	Бон.	Тип леса	Полн.	Запас сырораст. Сумм. на 1 га	Кл. Запас на выделе, дес.кбм: общий	по составляющим породам	Состояние	Бонитет	Запасл. общий	Запасл. ликв.	Хозяйственные мероприятия: вид
1	2	3	4	5	6	7	8	9	10	11	12	13	14	15	16	17	18	19	20	21	22	23	24
7	0.4	Просеки квартальные																					
				-																			
		Класс пожарной опасности 5																					
		Земли линейного протяжения: ширина 4.0 м, протяженность 1.08 км																					
8	0.2	Границы окружные																					
				-																			
		Класс пожарной опасности 5																					
		Земли линейного протяжения: ширина 2.0 м, протяженность 1.00 км																					
		Итого по категории																					
	9.6															207			2		2		
		По составляющим породам																					
																	С	11					
																	Е	17					
																	Д	22					
																	КЛ	11					
																	Б	81					
																	ОС	2					
																	ЛП	63					
		Итого по кварталу																					
	9.6															207			2		2		
		По составляющим породам																					
																	С	11					
																	Е	17					
																	Д	22					
																	КЛ	11					
																	Б	81					
																	ОС	2					
																	ЛП	63					

Отметка об изменениях после лесоустройства

N выдела	Площадь выдела	Наименование выполненного мероприятия, иного воздействия; изменение категории земли; хозяйства	Год проведения (возобновления)	Объемные показатели мероприятия, га, м3	Подпись лица произведшего запись	N выдела	Площадь выдела	Наименование выполненного мероприятия, иного воздействия; изменение категории земли; хозяйства	Год проведения (возобновления)	Объемные показатели мероприятия, га, м3	Подпись лица произведшего запись

Щелковский лесопарк | Функциональная зона: Рекреационная зона | Квартал 1

N выдела	Площадь, га	Состав. Покров, рельеф, исходд. Хар. лесн. культур. Кадастров. оценка	Ярус	Возраст	Элемент леса	Высота	Диаметр	Кл. бонитета	Тип леса	Полнота	Запас сырораст. Сумм: на 1 га	Кл. Запас на выделе, дес.кбм: общий	по сост.	Запас на выделе, дес.кбм: по ярусам	Захламленность: единичная	Хозяйственные мероприятия: общий	Хозяйственные мероприятия: лик. вида
1	1.8	9С1Б+Е	1	25	С	120	25	40	6	4	3	Сслм	0.5	20	36.5	32.9			
					Б	100	25	28				В2				3.6			
					Е			36											
		подлесок: Р, ИР Средний																	
		Класс пожарной опасности 3																	
		Рекреационная х-ка: тип ландшафта П/открыт груп. разм., эстетическая оценка 1, рекреационная оценка Высокая, Повышенной устойчивости, проходимость Хорошая, просматриваемость Средняя, регулирование рекреации не требуется																	
		Особенности: Полнота неравномерная																	
2	0.1	Поляна для отдыха																	
		Единичные деревья										Сслм							
		5С5Б		23	С	120	24	32				В2	5			0.2			
					Б	100	22	32								0.3			
		подлесок: ИР Редкий																	
		Класс пожарной опасности 2																	
		Рекреационная х-ка: тип ландшафта Открытый с дерев., эстетическая оценка 1, рекреационная оценка Высокая, Повышенной устойчивости, проходимость Хорошая, просматриваемость Хорошая, регулирование рекреации не требуется																	
3	8.8	7С3Е+Б	1	28	С	140	28	36	7	4	2	Сслм	0.7	34	298.2	208.7			
					Е		28	32				В2				89.5			
					Б			32											
		подлесок: СВД, Р, ИР Средний																	
		Класс пожарной опасности 3																	
		Краснокнижные растения: Ландыш майский																	
		Рекреационная х-ка: тип ландшафта Закрыт. гориз. сомкн, эстетическая оценка 1, рекреационная оценка Высокая, Повышенной устойчивости, проходимость Хорошая, просматриваемость Средняя, регулирование рекреации не требуется																	
4	0.9	10Б	1	2	Б	5	2	4	1	1	1	Сслм	0.6	0.6	0.5	0.5			
												В2							
		подлесок: Р Густой																	
		Класс пожарной опасности 4																	
		Краснокнижные растения: Ландыш майский																	
		Рекреационная х-ка: тип ландшафта Закрыт. гориз. сомкн, эстетическая оценка 3, рекреационная оценка Средняя, Устойчивые, проходимость Плохая, просматриваемость Плохая, регулирование рекреации не требуется																	

Щелковский лесопарк | Функциональная зона: Рекреационная зона | Квартал 1

N выдела	Площадь, га	Состав.Подр.Подл.:Покров,почва,рельеф,особ.выд.:Хар.лесн. культур:Кадастров.оценка	Ярус	Возраст	Элемент леса	Высота	Диаметр	Кл.бонитета	Тип леса	Полнота	Запас сырораст. леса, дес.кбм: Сумм на 1 га	Кл. Запас на выделе, дес.кбм: общий по выдел	Состояние насаждения	Устойчивость	Единичные хозяйственные: общий	Захламленность: лик-ние	Хозяйственные мероприятия: вида
1	2	3	4	5	6	7	8	9	10	11	12	13	14	15	16	17	18	19	20	21	22	23	24
6	7.8	7С3Е+Б	1	29	С	140	30	40	7	4	2	Сслм	0.7	37	288.7	202.1	7.8						Выбор.санрубка
					Е	110	28	32				В2				86.6							
					Б																		
		подлесок: Р, КЛП Средний																					
		Класс пожарной опасности 3																					
		Повреждения насаждения: Энтомовредители, Ель, Типограф, Слабая поврежденность																					
		Краснокнижные растения: Ландыш майский																					
		Рекреационная х-ка: тип ландшафта Закрыт. гориз. сомкн, эстетическая оценка 1, рекреационная оценка Высокая, Повышенной устойчивости, проходимость Средняя, просматриваемость Средняя, регулирование рекреации не требуется																					
7	3.0	Насажд.с пород.иск.пр.																					Расчистка площ.
		5С2Б3Е+КЛ	1	26	С	52	26	40	3	2	1А	Сслм	0.6	25	76.2	38.1							
					Б		25	36				В2				15.2							
					Е		25	24								22.9							
					КЛ			24															
		подлесок: КЛП, Р, ЛЩ Средний																					
		Класс пожарной опасности 3																					
		Краснокнижные растения: Ландыш майский																					
		Рекреационная х-ка: тип ландшафта Закрыт. гориз. сомкн, эстетическая оценка 1, рекреационная оценка Высокая, Повышенной устойчивости, проходимость Средняя, просматриваемость Средняя, регулирование рекреации не требуется																					
		Особенности: Загрязнение бытов.отходами																					
8	2.4	Насажд.с пород.иск.пр.																					
		4Б2С1Е3КЛ	1	23	Б	52	24	24	6	2	1	Сслм	0.7	21	49.7	19.9							
					С		24	24				В2				9.9							
					Е		24	24								5							
					КЛ		22	24								14.9							
		подлесок: Р Средний																					
		Класс пожарной опасности 4																					
		Краснокнижные растения: Ландыш майский																					
		Рекреационная х-ка: тип ландшафта Закрыт. гориз. сомкн, эстетическая оценка 1, рекреационная оценка Высокая, Повышенной устойчивости, проходимость Средняя, просматриваемость Средняя, регулирование рекреации не требуется																					

Щелковский лесопарк Функциональная зона: Рекреационная зона Квартал 1

N выдела	Площадь, га	Состав.Подр.Подл.Покров,почва, рельеф,особ.выд.Происхожд.Кат.земель:Хар.лесн. культур:Кадастров.оценка	Я:Р:У:С	Высота:Яруса	Элемент:леса	Возраст	Высота	Диаметр	Кл.Гр.Бонит:зр:ас:та	Кл.Гр.Бонит:зр:ас:та	Кл.Гр.Бонит:зр:ас:та	Тип леса ТЛУ	Полнота:Сумма пл. сеч.	Запас сырораст. леса, дес.кбм:на 1 га	Запас сырораст. леса, дес.кбм:общий:на выдел	Запас сырораст. леса, дес.кбм:по составляющ	Кл. Запас на выделе, дес.кбм:товарн:ос:ти	Кл. Запас на выделе, дес.кбм:сухостоя:стар.	Кл. Запас на выделе, дес.кбм:ре-дин	Кл. Запас на выделе, дес.кбм:единичных дер.	Кл. Запас на выделе, дес.кбм:захламлен.:общий	Кл. Запас на выделе, дес.кбм:захламлен.:лик-вида	Хозяйственные мероприятия
1	2	3	4	5	6	7	8	9	10	11	12	13	14	15	16	17	18	19	20	21	22	23	24
9	1.5	10Б+Е,С	1	22	Б	60	22	24	6	2	2	Сслм	0.7	19	28.8	28.8							
					Е			24				В2											
					С			24															

подлесок: Р, ИР Средний
Класс пожарной опасности 4
Краснокнижные растения: Ландыш майский
Рекреационная х-ка: тип ландшафта Закрыт. гориз. сомкн, эстетическая оценка 1, рекреационная оценка Высокая, Повышенной устойчивости, проходимость Средняя, просматриваемость Средняя, регулирование рекреации не требуется

10	5.1	3С3Е4Б	1	29	С	120	29	40	6	4	2	Сслм	0.6	31	156.7	47							
					Е	120	29	36				В2				47							
					Б	95	29	32								62.7							

подлесок: Р, ЛЩ Средний
Класс пожарной опасности 3
Краснокнижные растения: Ландыш майский
Рекреационная х-ка: тип ландшафта Закрыт. гориз. сомкн, эстетическая оценка 1, рекреационная оценка Высокая, Повышенной устойчивости, проходимость Средняя, просматриваемость Средняя, регулирование рекреации не требуется
Особенности: Состав неоднородный

11 0.2 Прочие сооружения

-

Класс пожарной опасности 5
Особенности: Самовольный захват

12	1.6	Насажд.с пород.иск.пр.																					
		8С2Е+Б	1	28	С	140	28	40	7	4	2	Сслм	0.5	24	37.7	30.2							
					Е		28	32				В2				7.5							
					Б			32															

подлесок: Р Средний
Класс пожарной опасности 3
Краснокнижные растения: Ландыш майский
Рекреационная х-ка: тип ландшафта Закрыт. гориз. сомкн, эстетическая оценка 2, рекреационная оценка Средняя, Повышенной устойчивости, проходимость Средняя, просматриваемость Средняя, регулирование рекреации не требуется

Щелковский лесопарк — Функциональная зона: Рекреационная зона — Квартал 1

N выдела	Площадь, га	Состав. Покров, почва, рельеф, особ. выд. исхожд. Хар. лесн. культур. Кадастров. оценка	Подр.	Подл.	Я: Р:	Вы-сота	Воз-раст	Вы-сота	Диа-метр	Кл. бон.	Гр. зрел.	Бо-нита	Тип леса ТЛУ	Полнота	Запас сырораст. леса, дес.кбм: Сумм. на 1 га пл. сеч.: га	Кл. то:	Запас на выделе, дес.кбм: общий	Запас на выделе, дес.кбм: по составляющим породам	Ред-на	Сом-кн.	Ед-ние	Захламленность: общий	Захламленность: ликвидная	Хозяйственные мероприятия: вид
1	2	3	4	5	6	7	8	9	10	11	12	13	14	15	16	17	18	19	20	21	22	23	24	
13	1.1	Границы окружные																						
														-										
		Класс пожарной опасности 5																						
		Земли линейного протяжения: ширина 2.0 м, протяженность 5.88 км																						
14	0.4	Дорога автом.грунтовая																						
														-										
		Класс пожарной опасности 5																						
		Земли линейного протяжения: ширина 4.0 м, протяженность 0.99 км																						
		Итого по категории																						
	34.7																973						8	
		По составляющим породам																						
																	С	569						
																	Е	258						
																	КЛ	15						
																	Б	131						

Щелковский лесопарк | Функциональная зона: Хозяйственная зона | Квартал 1

N выдела	Площадь, га	Состав. Покров, рельеф, исходжд. Хар. лесн. культур. Кадастров. оценка	Подр. почва, особ. Кат. земель	Подл. выд. Сомкн. Яр. Ед.	Я: Про: С: ле- са	Вы- дел	Элемент	Воз: Вы- ра	Воз: со- ст	Ди: ет: та	Кл. зр: та	Гр. зр: та	Бо: те: т	Тип леса, ТЛУ	Полнота	Запас сырораст. леса, дес.кбм: Сумм. на 1 га	Запас сырораст. леса, дес.кбм: общий по выдел	Кл. Запас на выделе, дес.кбм: то: ва: сы- вающ	то: ре- дин	то: еди- ных	то: нич- общий	то: захламлен. лик- вида	Хозяйственные мероприятия
1	2	3	4	5	6	7	8	9	10	11	12	13	14	15	16	17	18	19	20	21	22	23	24
5	1.5	Линия электропередач																					Расчистка
		-																					
		Класс пожарной опасности 5																					
		Земли линейного протяжения: ширина 50 м, Заросшая																					
		Итого по категории																					
	1.5																						
		По составляющим породам																					
		Итого по кварталу																					
	36.2															973		8					
		По составляющим породам																					
																С	569						
																Е	258						
																КЛ	15						
																Б	131						

Отметка об изменениях после лесоустройства

N выдела	Площадь выдела	Наименование выполненного мероприятия, иного воздействия; изменение качества земли; хозяйства	Год проведения (возраст)	Объемные показатели мероприятия, га, м3	Подпись лица произведшего запись	N выдела	Площадь выдела	Наименование выполненного мероприятия, иного воздействия; изменение качества земли; хозяйства	Год проведения (возраст)	Объемные показатели мероприятия, га, м3	Подпись лица произведшего запись

Щелковский лесопарк — Функциональная зона: Рекреационная зона — Квартал 2

N выдела	Площадь, га	Состав. Покров, рельеф, Хар. лесн. культур, Кадастров. оценка	Подр. почва, особ. выд. усл., а	Подл. ре-ф, Про-ста, сомкн.	Я: Р, У, С	Вы-ла	Эле-мент	Воз-ра	Вы-со-та	Ди-ам	Кл. бон.	Гр. поч.	Бо-ни-т	Тип леса, ТЛУ	Полн-ота	Запас сырораст. леса, Сумм: на 1 га пл. сеч.: га	Кл. Запас на выделе, дес.кбм: общий	по ва	по су-	по ре-	по хо-	еди-нич-	захламлен.: общий	лик-	Хозяйственные мероприятия, вида
1	1.3	Насажд.с пород.иск.пр.																							
		10Б+С				1		22																	
							Б		57	22	24	6	2	2	Сслм	0.9	24	31.3	31.3						
							С				24				В2										
		подлесок: Р Средний																							
		Класс пожарной опасности 4																							
		Краснокнижные растения: Ландыш майский																							
		Рекреационная х-ка: тип ландшафта Закрыт. гориз. сомкн, эстетическая оценка 1, рекреационная оценка Высокая, Повышенной устойчивости, проходимость Средняя, просматриваемость Средняя, регулирование рекреации не требуется																							
2	0.9	6С2Е2Б				1		25																	
							С		120	25	40	6	4	3	Сслм	0.5	20	18.4	11						
							Е			23	28				В2				3.7						
							Б		90	25	28								3.7						
		подрост: 10Е (10) 2 м, 1.5 тыс.шт/га, благонадежный																							
		подлесок: Р Средний																							
		Класс пожарной опасности 3																							
		Краснокнижные растения: Ландыш майский																							
		Рекреационная х-ка: тип ландшафта Закрыт. гориз. сомкн, эстетическая оценка 1, рекреационная оценка Высокая, Повышенной устойчивости, проходимость Средняя, просматриваемость Средняя, регулирование рекреации не требуется																							
3	0.2	9Б1С				1		21																	
							Б		60	22	14	6	2	2	Ечрш	0.7	18	3.8	3.4						
							С			12	14				С3				0.4						
		10Е				2		13																	
							Е		60	13	20					0.3	6	1.3	1.3						
		подрост: 10Е (10) 2 м, 1 тыс.шт/га, благонадежный																							
		подлесок: Р Редкий																							
		Класс пожарной опасности 4																							
		Краснокнижные растения: Ландыш майский																							
		Рекреационная х-ка: тип ландшафта Закрыт. гориз. сомкн, эстетическая оценка 1, рекреационная оценка Высокая, Повышенной устойчивости, проходимость Хорошая, просматриваемость Хорошая, регулирование рекреации не требуется																							
		Особенности: Провед.мер-тий хоз.нецелесообразно																							

Щелковский лесопарк — Функциональная зона: Рекреационная зона — Квартал 2

N выдела	Площадь, га	Состав. Покров, рельеф, исходн. Хар. лесн. культур. Кадастров. оценка	Подр.	Подл.	Я-ус	Возр.	Выс.	Диам.	Кл. бон.	Гр. поч.	Бон.	Тип леса	Полн.	Запас сырораст. Сумм: на 1 га пл. сечн.: га	Кл. Запас на выделе, дес.кбм: то: общий	в т.ч. по породам	сухост.	ред.	еди-нич- ных	захламлен.: общий	лик- вида	Хозяйственные мероприятия
4	0.6	Балка Единичные деревья										-										
		10Б				12	Б	40	12	14				2						1.1		
		подлесок: ИВК Средний Класс пожарной опасности 5 Рекреационная х-ка: тип ландшафта Открытый с дерев., эстетическая оценка 2, рекреационная оценка Средняя, Устойчивые, проходимость Средняя, просматриваемость Средняя, треб. незначит. регулир. рекреации Особенности: Провед.мер-тий хоз.нецелесообразно																				
5	2.1	5С3Е2Б			1	26	С	70	26	28	4	2	1А	Еслш	0.7	29	59.9	29.9				
							Е		25	28				С2				18				
							Б		25	24								12				
		подлесок: Р Средний Класс пожарной опасности 3 Краснокнижные растения: Ландыш майский Рекреационная х-ка: тип ландшафта Закрыт. гориз. сомкн, эстетическая оценка 1, рекреационная оценка Высокая, Повышенной устойчивости, проходимость Средняя, просматриваемость Средняя, регулирование рекреации не требуется Особенности: Провед.мер-тий хоз.нецелесообразно																				
6	1.6	5С5Е+Б			1	24	С	95	25	40	5	3	2	Счрм	0.7	28	45.2	22.6	1.6		0.8	
							Е		24	24				В3				22.6				
							Б			24												
		подрост: 10Е (10) 3 м, 1.5 тыс.шт/га, благонадежный подлесок: Р, ЧР Средний Класс пожарной опасности 4 Краснокнижные растения: Ландыш майский Рекреационная х-ка: тип ландшафта Закрыт. гориз. сомкн, эстетическая оценка 1, рекреационная оценка Высокая, Повышенной устойчивости, проходимость Средняя, просматриваемость Средняя, регулирование рекреации не требуется																				

Щелковский лесопарк Функциональная зона: Рекреационная зона Квартал 2

N выдела	Площадь, га	Состав.Подр.Подл.Покров,почва, рельеф,особ.выд.Происхожд.Кат.земель Хар.лесн. культур Кадастров.оценка	Я Р У С	Высота Яруса	Элемент леса	Возраст	Высота	Диаметр	Кл.Гр.Бонит	Тип леса ТЛУ	Полнота Сумма пл. сеч.	Запас сырораст. леса, дес.кбм на 1 га	Запас сырораст. леса, дес.кбм общий на выдел	Запас сырораст. леса, дес.кбм по составляющ	Кл. Запас на выделе, дес.кбм: то: варн: ос: ти	Запас на выделе, дес.кбм: то: сухостоя: стар.	Запас на выделе, дес.кбм: то: ре-дин	Запас на выделе, дес.кбм: то: единичных дер.	Запас на выделе, дес.кбм: то: захламлен.: общий	Запас на выделе, дес.кбм: то: захламлен.: лик-вида	Хозяйственные мероприятия
1	2	3	4	5	6	7	8	9	10	11	12	13	14	15	16	17	18	19	20	21	22	23	24

7 0.2 Поляна для отдыха

-
С2

подлесок: Р Редкий
Класс пожарной опасности 2
Рекреационная х-ка: тип ландшафта Открытый с дерев., эстетическая оценка 1, рекреационная оценка Высокая, Повышенной устойчивости, проходимость Хорошая, просматриваемость Хорошая, регулирование рекреации не требуется

8 13.3 Насажд.с пород.иск.пр. Выбор.санрубка

7С3Е+Б	1	25	С	140	26	32	7	4	3	Сслм	0.7	28	372.3	260.6	6.6		13.3				
			Е		22	28				В2				111.7							
			Б			28															

подлесок: ЛЩ, Р Средний
Класс пожарной опасности 3
Повреждения насаждения: Энтомовредители, Ель, Типограф, Сильная поврежденность
Краснокнижные растения: Ландыш майский
Рекреационная х-ка: тип ландшафта Закрыт. гориз. сомкн, эстетическая оценка 1, рекреационная оценка Высокая, Повышенной устойчивости, проходимость Средняя, просматриваемость Средняя, регулирование рекреации не требуется
Особенности: Полнота неравномерная, Состав неоднородный

9 0.1 Пруд

-

Класс пожарной опасности 5

Щелковский лесопарк | Функциональная зона: Рекреационная зона | Квартал 2

N выдела	Площадь, га	Состав. Покров, рельеф, Хар.лесн. культур: Кадастров.оценка	Подр. почва, особ.выд. исхожд.	Подл. ре-: Про-: Кат.земель	Я: Вы-: Со-: Ус-: Яр-: Та-: Са-: Ст-:	Элемент леса	Воз: Вы-: Ди: Кл.Гр. Бо: ТЛУ	Тип леса	Полн: ота	Запас сырораст. Сумм: на 1 га:	Кл. Запас на выделе, дес.кбм: общий:	по: ре-: ни:	еди-: нич-:	захламлен.: общий:	лик-: вида	Хозяйственные мероприятия
1	2	3	4	5	6	7	8	9	10	11	12	13	14	15	16	17	18	19	20	21	22	23	24
10	10.9	Насажд.с пород.иск.пр.																					
		8С2Б		1	26	С	63	26	28	4	2	1А	Сслм	0.5	22	239.1	191.3						
						Б		26	14				В2				47.8						
		10Е		2	12	Е	30	12	10					0.3	5	54.3	54.3						
		подлесок: ЛЩ, Р Средний																					
		Класс пожарной опасности 3																					
		Краснокнижные растения: Ландыш майский																					
		Рекреационная х-ка: тип ландшафта Закрыт. гориз. сомкн, эстетическая оценка 1, рекреационная оценка Высокая, Устойчивые, проходимость Средняя, просматриваемость Средняя, регулирование рекреации не требуется																					
		Особенности: Состав неоднородный																					
11	0.2	Ветровальник				Е																	Выбор.санрубка
		Единичные деревья									3		Ечрш						1				Лес.культуры
		8ОС2С+Б		24		ОС	50	25	22				С3	4.3			0.7						
						С	60	22	16								0.2						
						Б		20	14														
		подлесок: Р, МЛ, БЗН Густой																					
		Класс пожарной опасности 3																					
		Рекреационная х-ка: тип ландшафта Открытый с дерев., эстетическая оценка 3, рекреационная оценка Низкая, Пониженной устойчивости, проходимость Плохая, просматриваемость Средняя, рекреация не допускается																					
12	0.6	Культуры лесные																					Прорежив.1 оч.
		10Е		1	23	Е	34	23	14	2	1	1Б	Еслш	1	44	25.8	25.8						20%
													С2										
		подлесок: Р Редкий																					
		Класс пожарной опасности 1																					
		Рекреационная х-ка: тип ландшафта Закрыт. гориз. сомкн, эстетическая оценка 1, рекреационная оценка Высокая, Повышенной устойчивости, проходимость Хорошая, просматриваемость Хорошая, регулирование рекреации не требуется																					

Щелковский лесопарк | Функциональная зона: Рекреационная зона | Квартал 2

N выдела	Площадь, га	Состав. Покров, почва, рельеф, особ. выд. исхожд. Хар. лесн. культур. Кадастров. оценка	Ярус	Состав	Возраст	Высота	Диаметр	Кл. бонитета	Тип леса	Полнота	Запас сырораст. леса, дес.кбм: Сумм. на 1 га	Кл. Запас на выделе, дес.кбм: общий	по породам	Состояние	Устойчивость	Единичных деревьев: общий	Единичных деревьев: лик-вида	Хозяйственные мероприятия
1	2	3	4	5	6	7	8	9	10	11	12	13	14	15	16	17	18	19	20	21	22	23	24
13	0.6	5С5Е+Б	1	23	С	80	24	28	4	2	1	Счрм	0.7	26	16.2	8.1							
					Е		22	24				В3				8.1							
					Б																		
		подлесок: Р Средний																					
		Класс пожарной опасности 4																					
		Краснокнижные растения: Ландыш майский																					
		Рекреационная х-ка: тип ландшафта Закрыт. гориз. сомкн, эстетическая оценка 1, рекреационная оценка Высокая, Повышенной устойчивости, проходимость Средняя, просматриваемость Средняя, регулирование рекреации не требуется																					
		Особенности: Состав неоднородный																					
14	2.0	4Е4Б2С	1	24	Е	40	20	16	2	1	1А	Счрм	0.9	41	83.8	33.5				2			Проходн.1 оч.
					Б	90	26	24				В3				33.5							20%
					С		26	28								16.8							
		подлесок: Р Средний																					
		Класс пожарной опасности 1																					
		Повреждения насаждения: Энтомовредители, Ель, Типограф, Сильная поврежденность																					
		Краснокнижные растения: Ландыш майский																					
		Рекреационная х-ка: тип ландшафта Закрыт. гориз. сомкн, эстетическая оценка 1, рекреационная оценка Высокая, Устойчивые, проходимость Средняя, просматриваемость Средняя, регулирование рекреации не требуется																					
15	0.1	Насаждение погибшее			С																		Сплош.санрубка
		Единичные деревья									3	Сслм					0.28		0.34				100%
		4С3Е3Б		24	С	140	24	32				В2	1.1					0.1						Лес.культуры
					Е																		
					Б			28															
		Погибшее насаждение																					
		5С5Е		28	С	80	28	32							0.3	0.2	2.5						
					Е											0.1							
		Класс пожарной опасности 1																					
		Повреждения насаждения: Энтомовредители, Ель, Типограф, Сильная поврежденность																					
		Краснокнижные растения: Ландыш майский																					
		Рекреационная х-ка: тип ландшафта Открытый с дерев., эстетическая оценка 3, рекреационная оценка Низкая, Устойчивые, проходимость Плохая, просматриваемость Плохая, рекреация не допускается																					

Щелковский лесопарк | Функциональная зона: Рекреационная зона | Квартал 2

N выд.	Площадь, га	Состав. Покров, почва, рельеф, особ. выд. Исхожд. Кат. земель: Хар. лесн. культур: Кадастров. оценка	Ярус	Элемент леса	Возр.	Выс.	Диам.	Кл. возр.	Гр. тип	Бон.	Тип леса	Полн.	Запас сырораст. Сумм. на 1 га	Кл. Запас на выделе, дес.кбм: общий по выдел	Состав	Ос. вляющ	Стоя ти стар.	Запас на выделе, дес.кбм: динамич. дер.	Захламленность: общий	Лик. вида	Хозяйственные мероприятия
1	2	3	4	5	6	7	8	9	10	11	12	13	14	15	16	17	18	19	20	21	22	23	24
16	0.8	8С2Е+Б	1	27	С	140	27	40	7	4	2	Сслм	0.5	23	17.4	13.9							
					Е							В2				3.5							
					Б																		
		подлесок: Р Средний Класс пожарной опасности 3 Краснокнижные растения: Ландыш майский Рекреационная х-ка: тип ландшафта Закрыт. гориз. сомкн, эстетическая оценка 1, рекреационная оценка Высокая, Повышенной устойчивости, проходимость Средняя, просматриваемость Средняя, регулирование рекреации не требуется																				
17	0.2	Культуры лесные 8Б2С	1	24	Б	34	24	14	4	2	1А	Сслм	0.9	28	5.7	4.6							
					С		24	24				В2				1.1							
		подлесок: ЛЩ, Р Редкий Класс пожарной опасности 4 Краснокнижные растения: Ландыш майский Рекреационная х-ка: тип ландшафта Закрыт. гориз. сомкн, эстетическая оценка 1, рекреационная оценка Высокая, Повышенной устойчивости, проходимость Хорошая, просматриваемость Хорошая, регулирование рекреации не требуется Особенности: Провед.мер-тий хоз.нецелесообразно																				
18	2.4	6С3Е1Б	1	24	С	140	26	36	7	4	3	Сслм	0.5	20	47.9	28.7		1.2			1.2		
					Е		22	32				В2				14.4							
					Б											4.8							
		подлесок: Р, ЛЩ Средний Класс пожарной опасности 3 Краснокнижные растения: Ландыш майский Рекреационная х-ка: тип ландшафта Закрыт. гориз. сомкн, эстетическая оценка 1, рекреационная оценка Высокая, Устойчивые, проходимость Средняя, просматриваемость Средняя, регулирование рекреации не требуется																				

Щелковский лесопарк | Функциональная зона: Рекреационная зона | Квартал 2

N выдела	Площадь, га	Состав. Покров, почва, рельеф, особ. выд. исхожд. Кат.земель: Хар.лесн. культур: Кадастров.оценка	Ярус	Элемент	Возраст	Высота	Диаметр	Кл.бон.	Тип леса ТЛУ	Полнота	Запас сырораст. леса, дес.кбм Сумм: на 1 га	Кл. Запас на выделе, дес.кбм: общий	по сост.	хозяйственные мероприятия: захламлен. нич-: общий	лик- вида	Уборка неликв.др Лес.культуры
19	1.1	10Б+С,Е	1	Б	90	25	28	9	Сслм	0.7	22	24.6	24.6			
				С					В2							
				Е	60	14	12									
		подлесок: Р, ЧР Редкий														
		Класс пожарной опасности 4														
		Краснокнижные растения: Ландыш майский														
		Рекреационная х-ка: тип ландшафта Закрыт. гориз. сомкн, эстетическая оценка 1, рекреационная оценка Высокая, Повышенной устойчивости, проходимость Хорошая, просматриваемость Хорошая, регулирование рекреации не требуется														
20	0.5	Насаждение погибшее		Е												Сплош.санрубка
		Единичные деревья						1А	Сслм			1		3.6		100%
		10С	28	С	80	28	32		В2	1			0.5			Культ.част.
		Погибшее насаждение														
		7С3Е+Б	27	С	80	28	32				1	0.7	2			
				Е		26	32					0.3				
				Б												
		подрост: 5Е5Д (5) 1 м, 1 тыс.шт/га, благонадежный														
		подлесок: ИР, Р, ЛЩ Густой														
		Класс пожарной опасности 3														
		Повреждения насаждения: Энтомовредители, Сосна, Типограф, Сильная поврежденность														
		Краснокнижные растения: Ландыш майский														
		Рекреационная х-ка: тип ландшафта Открытый с дерев., эстетическая оценка 3, рекреационная оценка Низкая, Средней устойчивости, проходимость Плохая, просматриваемость Плохая, рекреация не допускается														
21	0.4	Ветровальник		Е												Уборка неликв.др
		Единичные деревья						3	Ечрш					3.8		Лес.культуры
		6С4Б+Е,Д	27	С	130	28	36		С3	13			2.9			
				Б	80	25	20						1.9			
				Е												
				Д												
		подлесок: Р, ИВК Средний														
		Класс пожарной опасности 3														
		Рекреационная х-ка: тип ландшафта Открытый с дерев., эстетическая оценка 3, рекреационная оценка Низкая, Пониженной устойчивости, проходимость Плохая, просматриваемость Средняя, рекреация не допускается														

Щелковский лесопарк Функциональная зона: Рекреационная зона Квартал 2

N выдела	Площадь, га	Состав.Подр.Подл.Покров,почва, рельеф,особ.выд.Происхожд.Кат.земель Хар.лесн. культур Кадастров.оценка	Я Р У С	Высота Яруса	Элемент леса	Возраст	Высота	Диаметр	Кл.Гр.Бонитет	Тип леса ТЛУ	Полнота Сумма пл. сеч.	Запас сырораст. леса, дес.кбм на 1 га	Запас сырораст. леса, дес.кбм общий на выдел	Запас сырораст. леса, дес.кбм по составляющ	Кл. Запас на выделе, дес.кбм: Ватор сухостоя стар.	Кл. Запас на выделе, дес.кбм: Ретинных дер.	Кл. Запас на выделе, дес.кбм: Единичных дер.	Кл. Запас на выделе, дес.кбм: Захламлен. общий	Кл. Запас на выделе, дес.кбм: Захламлен. лик-вида	Хозяйственные мероприятия
1	2	3	4	5	6	7	8	9	10	11	12	13	14	15	16	17	18	19	20	21	22	23	24
22	2.1	8Б2Е	1	26	Б	90	29	24	9	4	1	Сслм	0.5	16	34.3	27.4							
					Е	90	14	20				В2				6.9							

подлесок: Р, ИР Средний
Класс пожарной опасности 4
Краснокнижные растения: Ландыш майский
Рекреационная х-ка: тип ландшафта Закрыт. гориз. сомкн, эстетическая оценка 1, рекреационная оценка Высокая, Устойчивые, проходимость Средняя, просматриваемость Средняя, регулирование рекреации не требуется

23	0.2	Насажд.с пород.иск.пр.																					
		3Б3ОС3Д1С	1	22	Б	58	22	24	6	2	2	Сслм	0.5	14	2.4	0.7							
					ОС	65	22	28				В2				0.7							
					Д	58	22	16								0.8							
					С	80	22	24								0.2							

подлесок: ЛЩ Густой

Класс пожарной опасности 4
Краснокнижные растения: Ландыш майский
Рекреационная х-ка: тип ландшафта Закрыт. гориз. сомкн, эстетическая оценка 1, рекреационная оценка Высокая, Устойчивые, проходимость Средняя, просматриваемость Средняя, регулирование рекреации не требуется

24	2.7	Ветровальник			Е																		Уборка неликв.др
		Единичные деревья									3	Ечрш									16.2		Лес.культуры
		10Б+Е,КЛО		25	Б	50	25	20				С3		5						13.5			
					Е																		
					КЛО																		

подлесок: Р, ИВК Средний
Класс пожарной опасности 3
Рекреационная х-ка: тип ландшафта Открытый с дерев., эстетическая оценка 3, рекреационная оценка Низкая, Пониженной устойчивости, проходимость Средняя, просматриваемость Средняя, требуется строгий режим рекреации

```
: N :Пло- :Состав.Подр.Подл.:Я:Вы- :Эле-:Воз:Вы-:Ди:Кл.Гр.Бо: Тип  :Полн:Запас сырораст. :Кл. Запас на выделе, дес.кбм:                 :
:вы-:щадь,:Покров,почва, ре-:Р:со- :мент:   :   :ам:во:во:ни:      :ота : леса, дес.кбм  :то:-------------------------:                 :
:де-:     :льеф,особ.выд.Про:У:та  :    :ра :со-:ет:зр:зр:те: леса :----:----------------:ва:су- :ре- :еди-:захламлен.:Хозяйственные    :
:ла : га  :исхожд.Кат.земель:С:Яр  :ле- :   :   :р :ас:ас:т :      :Сумм: на :общий:по   :рн:хо- :    :нич-:----------:                 :
:   :     :Хар.лесн. культур: :ус  :са  :ст :та :  :та:та:  :      :а пл: 1  :на   :соста:ос:стоя:дин :ных :общий:лик-:мероприятия      :
:   :     :Кадастров.оценка : :а   :    :   :   :  :  :  :  : ТЛУ  :сеч.: га :выдел:вляющ:ти:стар.    :дер.:     :вида:                 :
: 1 :  2  :         3       :4: 5  :  6 : 7 : 8 : 9:10:11:12:  13  : 14 : 15 :  16 : 17  :18: 19 : 20 : 21 : 22  : 23 :     24          :
```

25 0.3 Болото
Единичные деревья Сслм
9С1Б 12 С 20 12 12 В2 0.5 0.2
Б 12 12
Класс пожарной опасности 5
Болота: Верховое, Сфагновое
Рекреационная х-ка: тип ландшафта Открытый с дерев., эстетическая оценка 2, рекреационная оценка Средняя, Устойчивые, проходимость Хорошая, просматриваемость Хорошая, треб. незначит. регулир. рекреации

26 0.1 Поляна для отдыха
-
С2
Класс пожарной опасности 2
Рекреационная х-ка: тип ландшафта Открытый с дерев., эстетическая оценка 2, рекреационная оценка Средняя, Устойчивые, проходимость Хорошая, просматриваемость Хорошая, треб. незначит. регулир. рекреации

27 3.1 Ветровальник Е Выбор.санрубка
Единичные деревья 3 Ечрш 1.5 68.1 Лес.культуры
10С+Е,Б 27 С 100 27 36 С3 10 31
Е
Б
подлесок: Р Средний
Класс пожарной опасности 3
Рекреационная х-ка: тип ландшафта Открытый с дерев., эстетическая оценка 3, рекреационная оценка Низкая, Пониженной устойчивости, проходимость Плохая, просматриваемость Плохая, рекреация не допускается

28 0.5 Границы окружные
-
Класс пожарной опасности 5
Земли линейного протяжения: ширина 2.0 м, протяженность 2.58 км

Щелковский лесопарк | Функциональная зона: Рекреационная зона | Квартал 2

N выдела	Площадь, га	Состав. Покров, рельеф, исходный Хар. лесн. культур. Кадастров. оценка	Подр. почва, особ. выд. исходный Кат. земель	Подл. Про Сос Яр Усл Поч	Элемент	Возраст	Выдел	Кл. Бон	Тип леса ТЛУ	Полнота	Запас сырораст. Сумм на 1 га	Кл. Запас на выделе, дес.кбм: общий	Запас на выделе, дес.кбм: по составляющим породам	Запас на выделе, дес.кбм: по категориям	Запас на выделе, дес.кбм: по единицам	Захламленность: общий	Захламленность: лик-видов	Хозяйственные мероприятия
1	2	3	4	5	6	7	8	9	10	11	12	13	14	15	16	17	18	19	20	21	22	23	24
29	1.4	Дорога автом.грунтовая																					
		-																					
		Класс пожарной опасности 5																					
		Земли линейного протяжения: ширина 4.0 м, протяженность 3.66 км																					
		Итого по категории																					
	50.4												1085				12		52	110			
		По составляющим породам																					
														С	585								
														Е	304								
														Д	1								
														Б	194								
														ОС	1								
		Итого по кварталу																					
	50.4												1085				12		52	110			
		По составляющим породам																					
														С	585								
														Е	304								
														Д	1								
														Б	194								
														ОС	1								

Отметка об изменениях после лесоустройства

N выдела	Площадь выдела	Наименование выполненного мероприятия, иного воздействия; изменение качества земли; хозяйства	Год проведения (возобновления)	Объемные показатели мероприятия, га, м3	Подпись лица произведшего запись	N выдела	Площадь выдела	Наименование выполненного мероприятия, иного воздействия; изменение качества земли; хозяйства	Год проведения (возобновления)	Объемные показатели мероприятия, га, м3	Подпись лица произведшего запись

Щелковский лесопарк | Функциональная зона: Рекреационная зона | Квартал 3

N выдела	Площадь, га	Состав. Покров, рельеф, исходн. Хар. лесн. культур. Кадастров. оценка	Подр. почва, особ. Кат. земель	Подл. ре-ф, выд. С-Яр ус а	Я: Р: У: С:	Вы-сота	Элемент	Воз-ра-ст	Вы-со-та	Ди-ам	Кл. бон.	Гр. бон.	Бо-ни-тет	Тип леса ТЛУ	Полн-ота	Запас сырораст. леса Сумм: на 1 га	Кл. Запас на выделе, дес.кбм: общий	по	рн	хо-	Запас на выделе, дес.кбм: еди-ничный	захламлен.	Хозяйственные мероприятия
1	2	3	4	5	6	7	8	9	10	11	12	13	14	15	16	17	18	19	20	21	22	23	24	
1	0.2	Поляна для отдыха														-								
		Класс пожарной опасности 2 Рекреационная х-ка: тип ландшафта Открытый с дерев., эстетическая оценка 1, рекреационная оценка Высокая, регулирование рекреации не требуется																						
2	4.8	Культуры лесные 9С1Б	1	25	С Б	63	25 23	24 20	4	2	1А	Сслм В2	0.8	32	153.8	138.4 15.4								Проходн.1 оч. 20%
		подрост: 10Е (10) 1 м, 1 тыс.шт/га, благонадежный подлесок: Р, ЧР Густой Класс пожарной опасности 3 Краснокнижные растения: Незабудка лесная, Ландыш майский Рекреационная х-ка: тип ландшафта Закрыт. гориз. сомкн, эстетическая оценка 1, рекреационная оценка Высокая, Повышенной устойчивости, проходимость Средняя, просматриваемость Плохая, регулирование рекреации не требуется																						
3	0.2	Культуры лесные 9С1Е+Б	1	12	С Е Б	35	12	10	2	1	2	Сслм В2	0.4	7	1.3	1.2 0.1								
		подлесок: Р Редкий Класс пожарной опасности 1 Культуры: год создания л/к 1985, состояние Удовлетворительные Рекреационная х-ка: тип ландшафта П/открыт рав. разм., эстетическая оценка 2, рекреационная оценка Средняя, Устойчивые, проходимость Хорошая, просматриваемость Хорошая, треб. незначит. регулир. рекреации Особенности: Полнота неравномерная																						

Щелковский лесопарк | Функциональная зона: Рекреационная зона | Квартал 3

N выдела	Площадь, га	Состав. Покров, рельеф, исходд. Хар. лесн. культур. Кадастров. оценка	Ярус	Усл. класс	Элемент леса	Возраст	Высота	Диаметр	Класс бонитета	Тип леса	Полнота	Запас сырораст. Сумм. на 1 га	Кл. Запас на выделе, дес.кбм: общий по выдел	Товарность: по составляющ	Ред. по сост	Ред. по ярусам	Захламленность: общий	Захламленность: ликвидная	Хозяйственные мероприятия: вид
1	2	3	4	5	6	7	8	9	10	11	12	13	14	15	16	17	18	19	20	21	22	23	24
4	4.2	8С1Е1Б	1	28	С	110	28	44	6	4	2	Сслм	0.6	28	117.8	94.2		2.1			4.2		
					Е		26	40				В2				11.8							
					Б	90	25	24								11.8							
		подрост: 10Е (3) 3 м, 2 тыс.шт/га, благонадежный																					
		подлесок: Р, ЧР, ЛЩ Густой																					
		Класс пожарной опасности 3																					
		Краснокнижные растения: Ландыш майский, Незабудка лесная																					
		Рекреационная х-ка: тип ландшафта П/открыт груп. разм., эстетическая оценка 2, рекреационная оценка Средняя, Устойчивые, проходимость Плохая, просматриваемость Средняя, треб. незначит. регулир. рекреации																					
5	1.4	Культуры лесные																					Прорежив.1 оч.
		5С5Б	1	24	С	60	24	24	3	2	1А	Счрм	0.9	34	46	23		0.7			0.7		30%
					Б		23	20				В3				23							
		подрост: 10Е (10) 1 м, 1 тыс.шт/га, благонадежный																					
		подлесок: Р, ЛЩ Средний																					
		Класс пожарной опасности 4																					
		Культуры: год создания л/к 1960, состояние Удовлетворительные																					
		Краснокнижные растения: Ландыш майский, Незабудка лесная																					
		Рекреационная х-ка: тип ландшафта Закрыт. гориз. сомкн, эстетическая оценка 1, рекреационная оценка Высокая, Повышенной устойчивости, проходимость Средняя, просматриваемость Средняя, треб. незначит. регулир. рекреации																					
6	0.4	Культуры лесные																					
		8Б1Л1С+Е	1	24	Б	62	24	24	7	3	2	Сслм	0.7	21	8.7	6.9							
					Л		21	20				В2				0.9							
					С		23	24								0.9							
					Е	60																	
		подрост: 10Е (3) 4 м, 2 тыс.шт/га, благонадежный																					
		подлесок: Р, ЛЩ, ЧР Средний																					
		Класс пожарной опасности 4																					
		Культуры: год создания л/к 1958, состояние Удовлетворительные																					
		Рекреационная х-ка: тип ландшафта Закрыт. гориз. сомкн, эстетическая оценка 1, рекреационная оценка Высокая, Повышенной устойчивости, проходимость Средняя, просматриваемость Средняя, регулирование рекреации не требуется																					

Щелковский лесопарк Функциональная зона: Рекреационная зона Квартал 3

N выдела	Площадь, га	Состав. Покров, почва, рельеф, особ. выд. исхожд. Кат. земель: Хар. лесн. культур: Кадастров. оценка	Подр.	Подл.	Яр	Вы-ус	Элемент леса	Возр.	Выс.	Диам.	Кл. бон.	Гр. пол.	Тип леса	Полнота	Запас сырораст. на 1 га, дес.кбм	Кл. таксации	Запас на выделе, дес.кбм: общий	по породам	Захламленность: общий	лик.	Хозяйственные мероприятия	Сечь. га	Выдел.	Вляющ.	Тип стар.	Дер.	Вида
1	2	3	4	5	6	7	8	9	10	11	12	13	14	15	16	17	18	19	20	21	22	23	24					
7	2.0	10С+Б	1	27	С	95	27	36	5	3	1	Сслм	0.6	28	55.3	55.3												
					Б							В2																
		подлесок: Р, ЛЩ, МЛ Густой																										
		Класс пожарной опасности 3																										
		Краснокнижные растения: Незабудка лесная, Ландыш майский																										
		Рекреационная х-ка: тип ландшафта Закрыт. гориз. сомкн, эстетическая оценка 1, рекреационная оценка Средняя, Повышенной устойчивости, проходимость Хорошая, просматриваемость Средняя, регулирование рекреации не требуется																										
8	1.4	8Б2С+Е	1	23	Б	60	22	20	6	2	2	Сслм	0.5	14	19.7	15.8												
					С	90	25	36				В2				3.9												
					Е	60																						
		подлесок: Р Редкий																										
		Класс пожарной опасности 4																										
		Рекреационная х-ка: тип ландшафта П/открыт груп. разм., эстетическая оценка 2, рекреационная оценка Средняя, Устойчивые, проходимость Хорошая, просматриваемость Хорошая, треб. незначит. регулир. рекреации																										
		Особенности: Полнота неравномерная																										
9	5.4	6С4Б	1	27	С	90	27	32	5	3	1	Сслм	0.5	22	119.1	71.5	10.8		8.1		Выбор.санрубка							
					Б		26	28				В2				47.6												
		подрост: 10Е (20) 2 м, 2 тыс.шт/га, благонадежный																										
		подлесок: Р, ЛЩ Средний																										
		Класс пожарной опасности 3																										
		Повреждения насаждения: Ветровалом, Береза, Сильная поврежденность																										
		Краснокнижные растения: Ландыш майский, Незабудка лесная																										
		Рекреационная х-ка: тип ландшафта П/открыт груп. разм., эстетическая оценка 3, рекреационная оценка Низкая, Устойчивые, проходимость Плохая, просматриваемость Средняя, треб. незначит. регулир. рекреации																										
		Особенности: Полнота неравномерная																										

Щелковский лесопарк | Функциональная зона: Рекреационная зона | Квартал 3

N выдела	Площадь, га	Состав. Покров, льеф, Хар. Кадастров.	Подр. почва, особ. лесн. оценка	Подл. ре-ф выд. культур	Я: Р: У: С:	Вы-сота	Элемент леса	Возр.	Вы-сота	Диам.	Кл. бон.	Гр. поло.	Бон.	Тип леса	Полнота	Запас сырораст. Сумм: на 1 га	Кл. Запас на выделе, дес.кбм: общий по выдел	Запас на выделе, дес.кбм: по породам	Ред. хозяйства	Состояние	Устойчивость	Захламленность: общий	Захламленность: лик-видов	Хозяйственные мероприятия
1	2	3	4	5	6	7	8	9	10	11	12	13	14	15	16	17	18	19	20	21	22	23	24	
10	1.0	Культуры лесные																						
		10С+Б		1	27	С	95	27	32	5	3	1	Сслм	0.6	28	27.5	27.5							
						Б							В2											
		подлесок: Р, ЛЩ, ЧР Средний																						
		Класс пожарной опасности 3																						
		Культуры: год создания л/к 1935, состояние Удовлетворительные																						
		Краснокнижные растения: Ландыш майский																						
		Рекреационная х-ка: тип ландшафта Закрыт. гориз. сомкн, эстетическая оценка 2, рекреационная оценка Средняя, Устойчивые, проходимость Средняя, просматриваемость Хорошая, треб. незначит. регулир. рекреации																						
11	0.9	9Е1Б		1	17	Е	60	17	16	3	2	2	Еслш	0.6	18	15.9	14.3							
						Б		21	20				С2				1.6							
		подлесок: Р Редкий																						
		Класс пожарной опасности 3																						
		Рекреационная х-ка: тип ландшафта Закрыт. гориз. сомкн, эстетическая оценка 2, рекреационная оценка Средняя, Устойчивые, проходимость Хорошая, просматриваемость Хорошая, треб. незначит. регулир. рекреации																						
12	0.3	8С2Б		1	27	С	90	27	32	5	3	1	Сслм	0.6	27	8.5	6.8						0.16	
						Б		25	28				В2				1.7							
		подрост: 10Е (10) 1 м, 1 тыс.шт/га, благонадежный																						
		подлесок: Р, ЧР Средний																						
		Класс пожарной опасности 3																						
		Краснокнижные растения: Ландыш майский																						
		Рекреационная х-ка: тип ландшафта Закрыт. гориз. сомкн, эстетическая оценка 2, рекреационная оценка Средняя, Устойчивые, проходимость Плохая, просматриваемость Средняя, регулирование рекреации не требуется																						

Щелковский лесопарк Функциональная зона: Рекреационная зона Квартал 3

N выдела	Площадь, га	Состав.Подр.Подл.Покров,почва, рельеф,особ.выд.Происхожд.Кат.земель:Хар.лесн. культур:Кадастров.оценка	Я:Р:У:С:Я:Р:ус:а	Вы-сота Яруса	Элемент леса	Воз:раст	Вы-со-та	Диаметр	Кл.Гр.Бонитета	Бо:зр:ас:та	Тип леса ТЛУ	Полнота Сумма пл. сеч.	Запас сырораст. леса, дес.кбм на 1 га	Запас сырораст. леса, дес.кбм общий на выдел	Запас сырораст. леса, дес.кбм по составляющ.	Кл. Запас на выделе, дес.кбм: то:вар:ос:ти	Кл. Запас на выделе, дес.кбм: сухостоя:стар.	Кл. Запас на выделе, дес.кбм: ре-дин	Кл. Запас на выделе, дес.кбм: единичных дер.	Кл. Запас на выделе, дес.кбм: захламлен.:общий	Кл. Запас на выделе, дес.кбм: захламлен.:лик-вида	Хозяйственные мероприятия
1	2	3	4	5	6	7	8	9	10	11	12	13	14	15	16	17	18	19	20	21	22	23	24
13	2.1	Культуры лесные																					Проходн.1 оч.
		10С+Б	1	27	С	85	27	28	5	3	1	Сслм	0.8	37	78.3	78.3		1.1			1.1		15%
					Б							В2											
		подрост: 10Е (15) 2 м, 1 тыс.шт/га, благонадежный																					
		подлесок: Р, ЛЩ, ЧР Густой																					
		Класс пожарной опасности 3																					
		Культуры: год создания л/к 1935, состояние Удовлетворительные																					
		Краснокнижные растения: Ландыш майский, Незабудка лесная																					
		Рекреационная х-ка: тип ландшафта Закрыт. гориз. сомкн, эстетическая оценка 1, рекреационная оценка Высокая, Повышенной устойчивости, проходимость Средняя, просматриваемость Средняя, регулирование рекреации не требуется																					
14	0.2	Болото																					
												-											
		Класс пожарной опасности 5																					
		Болота: Верховое, Осоковое, Ива козья, % зарастания 10																					
15	3.2	8Б2С+Е	1	25	Б	90	25	28	9	4	2	Сслм	0.6	19	61.7	49.4		3.2			1.6		
					С	110	27	44				В2				12.3							
					Е	80																	
		подрост: 10Е (30) 3 м, 2 тыс.шт/га, благонадежный																					
		подлесок: Р, ЛЩ Средний																					
		Класс пожарной опасности 4																					
		Рекреационная х-ка: тип ландшафта Закрыт. гориз. сомкн, эстетическая оценка 2, рекреационная оценка Средняя, Устойчивые, проходимость Плохая, просматриваемость Средняя, треб. незначит. регулир. рекреации																					
16	0.6	10С+Е,Б	1	26	С	90	26	32	5	3	1	Счрм	0.5	22	13.6	13.6					0.31		
					Е	60						В3											
					Б	90																	
		подрост: 10Е (40) 6 м, 2 тыс.шт/га, благонадежный																					
		подлесок: Р Редкий																					
		Класс пожарной опасности 4																					
		Рекреационная х-ка: тип ландшафта П/открыт рав. разм., эстетическая оценка 2, рекреационная оценка Средняя, Устойчивые, проходимость Средняя, просматриваемость Средняя, треб. незначит. регулир. рекреации																					

Щелковский лесопарк | Функциональная зона: Рекреационная зона | Квартал 3

N выдела	Площадь, га	Состав. Покров, рельеф, исхожд. Хар.лесн. культур: Кадастров.оценка	Подр. почва, особ.выд. Кат.земель	Подл.: Про: С:Яр: ус: а	Я:Вы-: ре-: У:та: ле-: са: ст	Элемент	Воз:	Вы-:	Ди:	Кл.Гр.	Бо:	Тип леса	Полнота	Запас сырораст. Сумм: на 1 га	Кл. Запас на выделе, дес.кбм: общий	по составляющ	хо- ди	Запас захламлен.: общий	лик-	Хозяйственные мероприятия
1	2	3		4: 5	6	7	8	9	10	11	12	13	14	15	16	17	18	19	20	21	22	23	24
17	0.3	Поляна										1	Сслм С2										
		Класс пожарной опасности 3 Рекреационная х-ка: тип ландшафта Открытый-редина, эстетическая оценка 3, рекреационная оценка Низкая Особенности: Провед.мер-тий хоз.нецелесообразно																					
18	0.4	Культуры лесные 10С		1	25	С	59	25	24	3	2	1А	Сслм В2	0.9	37	16	16				0.22		Прорежив.1 оч. 30%
		подлесок: Р, ЛЩ Густой Класс пожарной опасности 3 Культуры: год создания л/к 1961, состояние Удовлетворительные Рекреационная х-ка: тип ландшафта Закрыт. гориз. сомкн, эстетическая оценка 1, рекреационная оценка Высокая, Повышенной устойчивости, проходимость Хорошая, просматриваемость Плохая, регулирование рекреации не требуется																					
19	0.5	Болото											-										
		Класс пожарной опасности 5 Болота: Верховое, Осоковое, Ива козья, % зарастания 30 Рекреационная х-ка: тип ландшафта Открытый-редина, эстетическая оценка 3, рекреационная оценка Низкая																					
20	0.5	Редина естественная Единичные деревья 10Б		16	Б	50	16	16				2	- Ссф А5		2		1				0.48		Уборка неликв.др
		Класс пожарной опасности 3 Рекреационная х-ка: тип ландшафта Открытый-редина, эстетическая оценка 3, рекреационная оценка Низкая Особенности: В выделе ветровал, Провед.мер-тий хоз.нецелесообразно																					

Щелковский лесопарк | Функциональная зона: Рекреационная зона | Квартал 3

N выдела	Площадь, га	Состав. Покров, почва, рельеф, особ. выд. Исхожд. Кат. земель: Хар. лесн. культур: Кадастров. оценка	Ярус	Элемент	Возраст	Высота	Диаметр	Кл. бонит.	Тип леса	Полнота	Запас сырораст. леса, дес.кбм: Сумм. на 1 га	Кл. Запас на выделе, дес.кбм: общий	по составляющ.	сорт. стоя.	Запас на выделе, дес.кбм: динамич.	захламлен. общий	лик.	Хозяйственные мероприятия
1	2	3	4	5	6	7	8	9	10	11	12	13	14	15	16	17	18	19	20	21	22	23	24
21	1.3	8Е1С1Б	1	20	Е	65	18	16	4	2	2	Еслш	0.6	21	27.6	22					2.6		Уборка неликв.др
					С	110	27	44				С2				2.8							
					Б	90	25	28								2.8							
		подрост: 10Е (10) 1 м, 1 тыс.шт/га, благонадежный																					
		подлесок: Р Редкий																					
		Класс пожарной опасности 3																					
		Рекреационная х-ка: тип ландшафта Закрыт. гориз. сомкн, эстетическая оценка 2, рекреационная оценка Средняя, Устойчивые, проходимость Средняя, просматриваемость Средняя, регулирование рекреации не требуется																					
		Особенности: В выделе ветровал																					
22	0.8	Ветровальник			С																		Выбор.санрубка
		Единичные деревья										3	Счрм			0.31					15.5		Лес.культуры
		6Б4С+Е		25	Б	60	24	24					В3	5.2			2.4						
					С		26	20									1.6						
					Е																		
		подлесок: Р, ИВК, КРЛ Редкий																					
		Класс пожарной опасности 3																					
		Рекреационная х-ка: тип ландшафта Открытый с дерев., эстетическая оценка 3, рекреационная оценка Низкая, Пониженной устойчивости, проходимость Плохая, просматриваемость Хорошая, рекреация не допускается																					
23	1.8	Ветровальник			Е																		Выбор.санрубка
		Единичные деревья										3	Ечрш			3.5					43.8		Лес.культуры
		10С+Е		27	С	85	27	28					С3	10			17.5						
					Е																		
		подлесок: Р, МЛ, БЗН Густой																					
		Класс пожарной опасности 3																					
		Рекреационная х-ка: тип ландшафта Открытый с дерев., эстетическая оценка 3, рекреационная оценка Низкая, Пониженной устойчивости, проходимость Плохая, просматриваемость Плохая, рекреация не допускается																					

Щелковский лесопарк | Функциональная зона: Рекреационная зона | Квартал 3

N выдела	Площадь, га	Состав. Покров, рельеф, особ. выд. Хар. лесн. культур. Кадастров. оценка	Подр.	Подл.	Ярус	Усота	Элемент леса	Возраст	Высота	Диаметр	Класс бонитета	Тип леса	Полнота	Запас сырораст. леса, дес.кбм: Сумм. на 1 га	Кл. Запас на выделе, дес.кбм: общий	по составляющим породам	Кл. то: рн.	Запас на выделе, дес.кбм: хозяйственных видов	Захламленность: общий	Единичных деревьев	Хозяйственные мероприятия
1	2	3	4	5	6	7	8	9	10	11	12	13	14	15	16	17	18	19	20	21	22	23	24
24	2.0	Ветровальник	Б									3 Ечрш								1	5		Уборка неликв.др
		Единичные деревья																					Лес.культуры
		8Б2С+Е	25		Б	90	25	28				С3	10							15.8			
					С	100	25	28													4		
					Е																		
		подлесок: Р, ИВК, КРЛ Редкий																					
		Класс пожарной опасности 3																					
		Рекреационная х-ка: тип ландшафта Открытый с дерев., эстетическая оценка 3, рекреационная оценка Низкая, Пониженной устойчивости, проходимость Плохая, просматриваемость Плохая, рекреация не допускается																					
		Особенности: Провед.мер-тий хоз.нецелесообразно, Площадь заболочена																					
25	0.2	Границы окружные																					
		-																					
		Класс пожарной опасности 5																					
		Земли линейного протяжения: ширина 2.0 м, протяженность 0.87 км																					
26	1.0	Дорога автом.грунтовая																					
		-																					
		Класс пожарной опасности 5																					
		Земли линейного протяжения: ширина 4.0 м, протяженность 2.50 км																					
		Итого по категории																					
	37.0													771			23		42	84			
		По составляющим породам																					
															С	546							
															Е	48							
															Л	1							
															Б	176							
		Итого по кварталу																					
	37.0													771			23		42	84			

Щелковский лесопарк Функциональная зона: Квартал 3

N вы-де-ла	Площадь, га	Состав.Подр.Подл.Покров,почва, рельеф,особ.выд.Про исхожд.Кат.земель Хар.лесн. культур Кадастров.оценка	Я Р С Ус а	Вы-сота	Элемент леса	Возраст	Воз-ста	Вы-сота	Диаметр	Кл.возраст	Гр.возраст	Бонитет	Тип леса ТЛУ	Полнота леса Сумма площ. сеч.	Запас сырораст. на 1 га	Кл. Запас на выделе, дес.кбм: общий выдел	по составляющим	Кл. возраст	Запас на выделе, дес.кбм: по стоя стар.	единичных дер.	захламленность: общий	лик-вида	Хозяйственные мероприятия
1	2	3	4	5	6	7	8	9	10	11	12	13	14	15	16	17	18	19	20	21	22	23	24

По составляющим породам

С	546
Е	48
Л	1
Б	176

Отметка об изменениях после лесоустройства

N выдела	Площадь выдела	Наименование выполненного мероприятия, иного воздействия; изменение категории земли; хозяйства	Год проведения (возобновления)	Объемные показатели мероприятия, га, м3	Подпись лица произведшего запись	N выдела	Площадь выдела	Наименование выполненного мероприятия, иного воздействия; изменение категории земли; хозяйства	Год проведения (возобновления)	Объемные показатели мероприятия, га, м3	Подпись лица произведшего запись

Щелковский лесопарк | Функциональная зона: Рекреационная зона | Квартал 4

N выдела	Площадь, га	Состав. Покров, рельеф, исходд. Хар. лесн. культур: Кадастров. оценка	Подр. почва, особ. Кат. земель	Подл. рельеф, выд. С	Я: Р	Вы-сота	Элемент леса	Возр.	Вы-сота	Диам.	Кл. бон.	Гр. поч.	Бон.	Тип леса	Полнота	Запас сырораст. Сумм: на 1 га	Кл. Запас на выделе, дес.кбм: общий	по составу	Запас на выделе, дес.кбм: по ярусам	Захламленность: общий	Захламленность: по видам	Хозяйственные мероприятия
1	0.2	Культуры лесные																				
		10Е+С		1	13		Е	35	13	12	2	1	1	Еслш	0.5	10	2.3	2.3				
							С							С2								
		подлесок: Р Редкий																				
		Класс пожарной опасности 1																				
		Культуры: год создания л/к 1985, состояние Удовлетворительные																				
		Рекреационная х-ка: тип ландшафта П/открыт рав. разм., эстетическая оценка 2, рекреационная оценка Средняя, Устойчивые, проходимость Средняя, просматриваемость Хорошая, треб. незначит. регулир. рекреации																				
2	5.2	Культуры лесные																				
		7С3Б		1	24		С	62	25	24	4	2	1А	Сслм	0.7	28	146.6	102.6				
							Б		23	20				В2				44				
		подрост: 10Е (20) 2 м, 1 тыс.шт/га, благонадежный																				
		подлесок: Р, ЛЩ Средний																				
		Класс пожарной опасности 3																				
		Культуры: год создания л/к 1958, состояние Удовлетворительные																				
		Рекреационная х-ка: тип ландшафта Закрыт. гориз. сомкн, эстетическая оценка 2, рекреационная оценка Средняя, Повышенной устойчивости, проходимость Средняя, просматриваемость Средняя, регулирование рекреации не требуется																				
3	1.2	Культуры лесные																				
		8Б2С		1	22		Б	55	22	20	6	2	2	Сслм	0.7	19	22.1	17.7				
							С		24	24				В2				4.4				
		подлесок: Р, ЧР Средний																				
		Класс пожарной опасности 4																				
		Культуры: год создания л/к 1965, состояние Удовлетворительные																				
		Краснокнижные растения: Ландыш майский																				
		Рекреационная х-ка: тип ландшафта Закрыт. гориз. сомкн, эстетическая оценка 2, рекреационная оценка Средняя, Повышенной устойчивости, проходимость Средняя, просматриваемость Средняя, регулирование рекреации не требуется																				

Щелковский лесопарк — Функциональная зона: Рекреационная зона — Квартал 4

N выдела	Площадь, га	Состав. Покров, почва, рельеф, особ. выд. Исхожд. Хар. лесн. культур: Кадастров. оценка	Ярус	Элемент леса	Возраст	Высота	Диаметр	Класс бонитета	Тип леса, ТЛУ	Полнота	Запас сырораст. Сумм: на 1 га: общий по выдел:	Запас сырораст. по составляющ:	Кл. Запас на выделе, дес.кбм: общий	Кл. Запас на выделе, дес.кбм: по породам	Захламленность: общий	Захламленность: лик-ние виды	Хозяйственные мероприятия
1	2	3	4	5	6	7	8	9	10	11	12	13	14	15	16	17	18	19	20	21	22	23	24
4	5.1	Культуры лесные 7С3Б	1	25	С Б	67	26 23	24 24	4	2	1А	Сслм В2	0.8	33	168.3	117.8 50.5	2.5		2.5				Проходн.1 оч. 20%
		подлесок: Р, МЛ Густой Класс пожарной опасности 3 Культуры: год создания л/к 1953, состояние Удовлетворительные Краснокнижные растения: Незабудка лесная Рекреационная х-ка: тип ландшафта Закрыт. гориз. сомкн, эстетическая оценка 2, рекреационная оценка Средняя, Повышенной устойчивости, проходимость Средняя, просматриваемость Плохая, регулирование рекреации не требуется																					
5	0.6	Культуры лесные 10Б+С	1	23	Б С	53	23	24	6	2	1	Сслм В2	0.5	14	8	8							
		подлесок: Р, ЛЩ Редкий Класс пожарной опасности 4 Культуры: год создания л/к 1967, состояние Удовлетворительные Рекреационная х-ка: тип ландшафта П/открыт рав. разм., эстетическая оценка 1, рекреационная оценка Высокая, Устойчивые, проходимость Хорошая, просматриваемость Хорошая, регулирование рекреации не требуется Особенности: Полнота неравномерная																					
6	0.4	Культуры лесные 10С+Б	1	21	С Б	53	21	20	3	2	1	Сслм В2	0.8	26	10.7	10.7							Прорежив.1 оч. 20%
		подлесок: Р, ЧР Густой Класс пожарной опасности 3 Культуры: год создания л/к 1967, состояние Удовлетворительные Рекреационная х-ка: тип ландшафта Закрыт. гориз. сомкн, эстетическая оценка 1, рекреационная оценка Средняя, Повышенной устойчивости, проходимость Средняя, просматриваемость Средняя, регулирование рекреации не требуется Особенности: Загрязнение бытов.отходами																					

Щелковский лесопарк | Функциональная зона: Рекреационная зона | Квартал 4

N выдела	Площадь, га	Состав. Покров, почва, рельеф, особ. выд. Хар. лесн. культур: Кадастров. оценка	Ярус	Элемент леса	Возраст	Высота	Диаметр	Класс бонитета	Тип леса	Полнота	Запас сырораст. леса, дес.кбм: Сумм на 1 га	Кл. Запас на выделе, дес.кбм: общий	по ТО	Захламленность: общий	лик-	Хозяйственные мероприятия
1	2	3	4	5	6	7	8	9	10	11	12	13	14	15	16	17	18	19	20	21	22	23	24
7	0.8	Культуры лесные 6Б4С	1	24	Б С	67	24 25	24 28	7	3	2	Сслм В2	0.6	19	14.5	8.7 5.8	0.38		0.38				Выбор.санрубка
		подлесок: Р, МЛ Густой Класс пожарной опасности 4 Культуры: год создания л/к 1953, состояние Удовлетворительные Рекреационная х-ка: тип ландшафта Закрыт. гориз. сомкн, эстетическая оценка 2, рекреационная оценка Средняя, Повышенной устойчивости, проходимость Хорошая, просматриваемость Средняя, треб. значит. регулир. рекреации Особенности: Загрязнение бытов.отходами, Полнота неравномерная																					
8	4.3	5С5Б	1	25	С Б	65	25 25	28 24	4	2	1А	Сслм В2	0.7	29	125.4	62.7 62.7	2.2		2.2				
		подрост: 6Е4Д (10) 1 м, 1 тыс.шт/га, благонадежный подлесок: Р, ЛЩ, ЧР Густой Класс пожарной опасности 3 Культуры: год создания л/к 1955, состояние Удовлетворительные Краснокнижные растения: Незабудка лесная, Ландыш майский Рекреационная х-ка: тип ландшафта Закрыт. гориз. сомкн, эстетическая оценка 2, рекреационная оценка Средняя, Повышенной устойчивости, проходимость Средняя, просматриваемость Плохая, регулирование рекреации не требуется Особенности: в выделе постоянная пробная площадь																					
9	2.4	Культуры лесные 8С2Б	1	25	С Б	68	25 23	24 24	4	2	1	Сслм В2	0.9	36	86.7	69.4 17.3			1.2				Проходн.1 оч. 30%
		Класс пожарной опасности 3 Культуры: год создания л/к 1952, состояние Хорошие Краснокнижные растения: Незабудка лесная Рекреационная х-ка: тип ландшафта Закрыт. гориз. сомкн, эстетическая оценка 2, рекреационная оценка Средняя, Повышенной устойчивости, проходимость Средняя, просматриваемость Плохая, регулирование рекреации не требуется Особенности: Загрязнение бытов.отходами																					

Щелковский лесопарк | Функциональная зона: Рекреационная зона | Квартал 4

N выдела	Площадь, га	Состав. Покров, рельеф, исходд. Хар. лесн. культур. Кадастров. оценка	Подр.	Подл.	Ярус	Высота	Элемент леса	Возраст	Высота	Диаметр	Кл. сомкн.	Гр. сост.	Бонитет	Тип леса ТЛУ	Полнота	Запас сырораст. Сумм: на 1 га	Кл. возд. загр.	Запас на выделе, дес.кбм: общий	по ярусам	Кл. радиац.	Кл. почв.	Кл. эдафич.	Захламленность: общий	Лик-вида	Хозяйственные мероприятия
1	2	3	4	5	6	7	8	9	10	11	12	13	14	15	16	17	18	19	20	21	22	23	24		
10	1.3	9С1Б	1	26	С	95	26	36	5	3	1	Сслм	0.6	26	33.4	30.1									
					Б	80	24	28				В2				3.3									
		подлесок: Р, ЧР Средний Класс пожарной опасности 3 Краснокнижные растения: Незабудка лесная, Ландыш майский Рекреационная х-ка: тип ландшафта П/открыт рав. разм., эстетическая оценка 2, рекреационная оценка Средняя, Устойчивые, проходимость Хорошая, просматриваемость Хорошая, треб. незначит. регулир. рекреации Особенности: Полнота неравномерная																							
11	1.9	9Б1С+Е	1	23	Б	70	23	20	7	3	2	Сслм	0.6	18	34.6	31.1									
					С	90	26	32				В2				3.5									
					Е	60																			
		подлесок: Р, ЧР Средний Класс пожарной опасности 4 Рекреационная х-ка: тип ландшафта Закрыт. гориз. сомкн, эстетическая оценка 2, рекреационная оценка Средняя, Устойчивые, проходимость Хорошая, просматриваемость Средняя, треб. незначит. регулир. рекреации Особенности: Полнота неравномерная																							
12	2.1	10С+Б,Е	1	27	С	85	27	28	5	3	1	Счрм	0.8	37	78.8	78.8							1.1		Проходн.1 оч.
					Б							В3													15%
					Е	60																			
		подрост: 10Е (35) 5 м, 2 тыс.шт/га, благонадежный подлесок: Р, МЛ Средний Класс пожарной опасности 4 Краснокнижные растения: Ландыш майский Рекреационная х-ка: тип ландшафта Закрыт. гориз. сомкн, эстетическая оценка 1, рекреационная оценка Средняя, Повышенной устойчивости, проходимость Средняя, просматриваемость Средняя, регулирование рекреации не требуется																							

Щелковский лесопарк | Функциональная зона: Рекреационная зона | Квартал 4

N выдела	Площадь, га	Состав. Покров, рельеф, исходд. Хар. лесн. культур. Кадастров. оценка	Подр.	Подл.	Ярус	Возраст	Высота	Диаметр	Класс бонитета	Тип леса	Полнота	Запас сырораст. Сумм. на 1 га, куб.м	Кл. Запас на выделе, дес.кбм: общий	по породам	Захламленность: количество	Хозяйственные мероприятия: объем	лик-	вида
13	1.7	Культуры лесные 8С2Б	1	26	С Б	67	26 25	28 24	4	2	1А В2	Сслм	0.9	38	65.4	52.3 13.1		Проходн.1 оч. 30%	
		подрост: 8Е2Д (10) 1 м, 1 тыс.шт/га, благонадежный подлесок: Р, ЧР, ИВК Густой Класс пожарной опасности 3 Культуры: год создания л/к 1953, состояние Хорошие Краснокнижные растения: Ландыш майский, Незабудка лесная Рекреационная х-ка: тип ландшафта Закрыт. гориз. сомкн, эстетическая оценка 1, рекреационная оценка Средняя, Повышенной устойчивости, проходимость Средняя, просматриваемость Плохая, регулирование рекреации не требуется																
14	0.2	Культуры лесные 10Б+С	1	23	Б С	62	23	24	7	3	2 В2	Сслм	0.6	17	2.9	2.9			
		подлесок: Р Редкий Класс пожарной опасности 4 Культуры: год создания л/к 1958, состояние Удовлетворительные Рекреационная х-ка: тип ландшафта Закрыт. гориз. сомкн, эстетическая оценка 2, рекреационная оценка Средняя, Устойчивые, проходимость Средняя, просматриваемость Средняя, регулирование рекреации не требуется																
15	0.2	Культуры лесные 9Л1С	1	24	Л С	62	24 25	24 24	4	2	1 В2	Сслм	0.7	27	5.4	4.9 0.5			
		подлесок: Р Редкий Класс пожарной опасности 3 Культуры: год создания л/к 1958, состояние Удовлетворительные Рекреационная х-ка: тип ландшафта Закрыт. гориз. сомкн, эстетическая оценка 2, рекреационная оценка Средняя, Устойчивые, проходимость Хорошая, просматриваемость Хорошая, регулирование рекреации не требуется																

Щелковский лесопарк — Функциональная зона: Рекреационная зона — Квартал 4

N выдела	Площадь, га	Состав. Подр. Подл. / Покров, почва, рельеф, особ. выд. / Хар. лесн. культур: / Кадастров. оценка	Ярус	Элемент леса	Возраст	Высота	Диаметр	Класс бонитета	Тип леса / ТЛУ	Полнота	Запас сырораст. на 1 га, дес.кбм	Кл. Запас на выделе, дес.кбм: Сумм:	Порода	Состояние	Бонитет	Запас	Хозяйственные мероприятия
1	2	3	4	5	6	7	8	9	10	11	12	13	14	15	16	17	18	19	20	21	22	23	24
16	0.3	Культуры лесные 10С+Б	1	23	С Б	55	23	24	3	2	1А	Сслм В2	0.8	30	8.9	8.9							Прорежив.1 оч. 20%
		подлесок: Р, МЛ Редкий Класс пожарной опасности 3 Культуры: год создания л/к 1965, состояние Хорошие Краснокнижные растения: Незабудка лесная Рекреационная х-ка: тип ландшафта Закрыт. гориз. сомкн, эстетическая оценка 1, рекреационная оценка Средняя, Повышенной устойчивости, проходимость Средняя, просматриваемость Средняя, регулирование рекреации не требуется																					
17	0.3	Культуры лесные 10Е	1	10	Е	23	10	10	2	1	1	Еслш С2	0.5	6	1.7	1.7							
		Единичные деревья 10Б		18	Б	50	18	16						1							0.3		
		подлесок: Р Редкий Класс пожарной опасности 1 Культуры: год создания л/к 1997, состояние Удовлетворительные Рекреационная х-ка: тип ландшафта П/открыт груп. разм., эстетическая оценка 1, рекреационная оценка Высокая, Повышенной устойчивости, проходимость Хорошая, просматриваемость Хорошая, треб. незначит. регулир. рекреации																					
18	1.5	7С3Б	1	26	С Б	90	27 25	32 28	5	3	1	Сслм В2	0.7	31	47	32.9 14.1							
		подлесок: Р, ЧР Средний Класс пожарной опасности 3 Краснокнижные растения: Незабудка лесная Рекреационная х-ка: тип ландшафта Закрыт. гориз. сомкн, эстетическая оценка 2, рекреационная оценка Средняя, Устойчивые, проходимость Средняя, просматриваемость Средняя, регулирование рекреации не требуется																					

Щелковский лесопарк | Функциональная зона: Рекреационная зона | Квартал 4

N выдела	Площадь, га	Состав. Покров, рельеф, Хар.лесн. культур, Кадастров.оценка	Ярус	Возраст	Элемент леса	Высота	Диаметр	Кл.бонитета	Тип леса	Полнота	Запас сырораст. леса, дес.кбм	Кл. ТУ	Запас на выделе, дес.кбм: общий	по сост.	по сост.	Захламленность: общий	Захламленность: лик.	Хозяйственные мероприятия: вида
1	2	3	4	5	6	7	8	9	10	11	12	13	14	15	16	17	18	19	20	21	22	23	24
20	1.1	10С+Б	1	26	С	90	26	28	5	3	1	Сдм	0.7	30	32.8	32.8					0.5		
					Б							В4											
		подрост: 10Е (15) 2 м, 1 тыс.шт/га, благонадежный																					
		подлесок: Р Средний																					
		Класс пожарной опасности 4																					
		Рекреационная х-ка: тип ландшафта Закрыт. гориз. сомкн, эстетическая оценка 2, рекреационная оценка Средняя, Устойчивые, проходимость Средняя, просматриваемость Средняя, регулирование рекреации не требуется																					
21	3.9	6С4Б	1	24	С	75	24	24	4	2	1	Счрм	0.7	27	106.5	63.9	2		2				
					Б		23	24				В3				42.6							
		подрост: 10Е (20) 2 м, 2 тыс.шт/га, благонадежный																					
		подлесок: Р, ЧР Средний																					
		Класс пожарной опасности 4																					
		Краснокнижные растения: Незабудка лесная, Ландыш майский																					
		Рекреационная х-ка: тип ландшафта Закрыт. гориз. сомкн, эстетическая оценка 2, рекреационная оценка Средняя, Устойчивые, проходимость Средняя, просматриваемость Средняя																					
22	0.6	8Е1С1Б	1	18	Е	50	16	16	3	2	2	Еслш	0.6	18	10	8	0.28		0.28				
					С	90	25	32				С2				1							
					Б		24	28								1							
		подлесок: Р Редкий																					
		Класс пожарной опасности 3																					
		Рекреационная х-ка: тип ландшафта Закрыт. гориз. сомкн, эстетическая оценка 1, рекреационная оценка Средняя, Устойчивые, проходимость Хорошая, просматриваемость Хорошая, регулирование рекреации не требуется																					
23	1.6	7Е1С2Б	1	18	Е	50	16	16	3	2	2	Еслш	0.7	22	35.4	24.8							
					С	65	22	24				С2				3.5							
					Б	90	25	28								7.1							
		подлесок: Р Редкий																					
		Класс пожарной опасности 3																					
		Краснокнижные растения: Незабудка лесная																					
		Рекреационная х-ка: тип ландшафта Закрыт. гориз. сомкн, эстетическая оценка 2, рекреационная оценка Средняя, Повышенной устойчивости, проходимость Хорошая, просматриваемость Хорошая, регулирование рекреации не требуется																					

Щелковский лесопарк | Функциональная зона: Рекреационная зона | Квартал 4

N выдела	Площадь, га	Состав. Покров, рельеф, исходн. Хар. лесн. культур: Кадастров. оценка	Подр. почва, особ. Кат. земель	Подл. ре-льеф, выд. Сомкн.	Я: Вы-сота	Элемент	Возр.	Вы-сота	Ди-ам	Кл. Бон.	Гр. воз.	Тип леса ТЛУ	Полнота	Запас сырораст. леса, дес.кбм: Сумм: на 1 га пл: сечн.:	Кл. Запас на выделе, дес.кбм: общий	по составу	запас	дин. стар.	Запас захламлен. общий	лик-вид.	Хозяйственные мероприятия: по рн: хо-ных дер.:	по ре-ени-нич-:	по еди-ени-:	по за-хлам-лен.	по Хозяйственные мероприятия: вида:
1	2	3	4	5	6	7	8	9	10	11	12	13	14	15	16	17	18	19	20	21	22	23	24		
24	0.5	Культуры лесные 10Б+С		1	21	Б С	40 60	21	20	4	2	1А В2	Сслм	0.6	16	8.1	8.1								
		подлесок: Р Редкий Класс пожарной опасности 4 Культуры: год создания л/к 1980, состояние Удовлетворительные Рекреационная х-ка: тип ландшафта Закрыт. гориз. сомкн, эстетическая оценка 2, рекреационная оценка Средняя, Устойчивые, проходимость Средняя, просматриваемость Средняя, регулирование рекреации не требуется Особенности: Полнота неравномерная																							
25	0.1	Культуры лесные 9С1Б		1	23	С Б	65 22	23 20	24	4	2	1 В2	Сслм	0.7	26	1.6	1.4 0.2								
		подлесок: Р Редкий Класс пожарной опасности 3 Рекреационная х-ка: тип ландшафта Закрыт. гориз. сомкн, эстетическая оценка 1, рекреационная оценка Средняя, Повышенной устойчивости, проходимость Средняя, просматриваемость Средняя, регулирование рекреации не требуется																							
26	0.1	Усадьба частная					-																		
		Класс пожарной опасности 5																							
27	0.4	Просеки квартальные					-																		
		Класс пожарной опасности 5 Земли линейного протяжения: ширина 4.0 м, протяженность 0.94 км																							
28	0.3	Границы окружные					-																		
		Класс пожарной опасности 5 Земли линейного протяжения: ширина 2.0 м, протяженность 1.57 км																							

Щелковский лесопарк Функциональная зона: Рекреационная зона Квартал 4

N выдела	Площадь, га	Состав.Подр.Подл.Покров,почва, рельеф,особ.выд.Происхожд.Кат.земель Хар.лесн. культур Кадастров.оценка	Я Р У С	Высота Яруса	Элемент леса	Возраст	Высота	Диаметр	Кл.Гр.Бонит	Кл.Гр.Бонит	Тип леса ТЛУ	Полнота Сумма пл. сеч.	Запас сырораст. леса, дес.кбм на 1 га	Запас сырораст. леса, дес.кбм общий на выдел	Запас сырораст. леса, дес.кбм по составляющ.	Кл. Запас на выделе, дес.кбм: то: варн: ос: ти	Запас на выделе, дес.кбм: сухостоя: стар.	Запас на выделе, дес.кбм: ре-дин	Запас на выделе, дес.кбм: единичных дер.	Запас на выделе, дес.кбм: захламлен. общий	Запас на выделе, дес.кбм: захламлен. лик-вида	Хозяйственные мероприятия
1	2	3	4	5	6	7	8	9	10	11	12	13	14	15	16	17	18	19	20	21	22	23	24

29 0.6 Дорога автом.грунтовая

-

Класс пожарной опасности 5
Земли линейного протяжения: ширина 4.0 м, протяженность 1.67 км

Итого по категории

38.9	1057	7	10	

По составляющим породам

С	683
Е	37
Л	5
Б	332

Щелковский лесопарк Функциональная зона: Хозяйственная зона Квартал 4

N выдела	Площадь, га	Состав.Подр.Подл.Покров,почва, рельеф,особ.выд.Происхожд.Кат.земель:Хар.лесн. культур:Кадастров.оценка	Я:Р:У:С	Высота:Яруса	Элемент:леса	Возраст	Высота	Диаметр	Кл.Гр.Бонитет	Тип леса ТЛУ	Полнота	Запас сырораст. леса, дес.кбм	Кл. Запас на выделе, дес.кбм	Кл. Запас на выделе, дес.кбм	Кл. Запас на выделе, дес.кбм	Кл. Запас на выделе, дес.кбм	Кл. Запас на выделе, дес.кбм	Хозяйственные мероприятия
												Сумм: на 1 га	общий:по соста:вляющ:	рн:хо-стоя:стар.	ва:су-ос:ти	ре-дин	еди-нич-ных дер.	захламлен.:общий:лик-вида
1	2	3	4	5	6	7	8	9	10	11	12	13	14	15	16	17	18	19	20	21	22	23	24

19 5.6 Линия электропередач

-

Класс пожарной опасности 5
Земли линейного протяжения: ширина 100 м, протяженность 1 км, Заросшая
Рекреационная х-ка: тип ландшафта Открытый без дер., эстетическая оценка 1, рекреационная оценка Высокая

Итого по категории
5.6
По составляющим породам

Итого по кварталу
44.5 1057 7 10
По составляющим породам

С	683
Е	37
Л	5
Б	332

Отметка об изменениях после лесоустройства

N выдела	Площадь выдела	Наименование выполненного мероприятия, иного воздействия; изменение категории земли; хозяйства	Год проведения (возобновления)	Объемные показатели мероприятия, га, м3	Подпись лица произведшего запись

Щелковский лесопарк | Функциональная зона: Рекреационная зона | Квартал 5

N выдела	Площадь, га	Состав. Покров, почва, рельеф, особ. выд. Хар. лесн. культур. Кадастров. оценка	Ярус	Элемент леса	Возраст	Высота	Диаметр	Кл. сомкн.	Гр. сост.	Бонитет	Тип леса, ТЛУ	Полнота	Запас сырораст. леса, дес.кбм/га: Сумм. на 1 га	Запас сырораст. леса, дес.кбм/га: общий на выдел	Кл. Запас на выделе, дес.кбм: товарность по породам	Захламленность: общий	Захламленность: лик-вида	Хозяйственные мероприятия
1	0.5	10Б+ИВД	1	Б	30	5	12	3	2	5А	Прчб С5	0.5	2	1.1	1.1			
				ИВД														
		подлесок: ИВК, Р, ЧР Средний Класс пожарной опасности 5 Рекреационная х-ка: тип ландшафта П/открыт груп. разм., эстетическая оценка 2, рекреационная оценка Средняя, Повышенной устойчивости, проходимость Плохая, просматриваемость Плохая, регулирование рекреации не требуется Особенности: Площадь заболочена, Полнота неравномерная																
2	1.9	5С5Б	1	С	90	27	28	5	3	1	Сслм	0.4	18	34.8	17.4	1	1.9	Выбор.санрубка
				Б	85	27	28				В2				17.4			Расчистка площ.
		подрост: 10Е (10) 1.5 м, 1 тыс.шт/га, благонадежный подлесок: Р, ЧР, МЛ Густой Класс пожарной опасности 3 Краснокнижные растения: Незабудка лесная, Ландыш майский Рекреационная х-ка: тип ландшафта Закрыт. гориз. сомкн, эстетическая оценка 2, рекреационная оценка Низкая, Устойчивые, проходимость Средняя, просматриваемость Плохая, треб. незначит. регулир. рекреации Особенности: Состав неоднородный, Площадь захламлена, Загрязнение бытов.отходами, Полнота неравномерная, Размещение подроста груп.																
3	2.1	5С5Б	1	С	90	27	32	5	3	1	Сслм	0.7	31	65.1	32.6	1.1	4.2	Выбор.санрубка
				Б	90	26	28				В2				32.5			
		10Е	2	Е	40	14	12					0.3	6	12.6	12.6			
		подлесок: ИР, ЧР, Р, МЛ Средний Класс пожарной опасности 3 Краснокнижные растения: Ландыш майский, Незабудка лесная Рекреационная х-ка: тип ландшафта Закрыт. вертик.сомкн, эстетическая оценка 2, рекреационная оценка Средняя, Повышенной устойчивости, проходимость Средняя, просматриваемость Средняя, регулирование рекреации не требуется Особенности: Состав неоднородный, Полнота неравномерная, Насаждение разновозрастное, Площадь захламлена																

Щелковский лесопарк | Функциональная зона: Рекреационная зона | Квартал 5

N выдела	Площадь, га	Состав.Подр.Подл.:Покров,почва,рельеф,особ.выд.:Хар.лесн. культур:Кадастров.оценка	Ярус	Элемент леса	Возраст	Высота	Диаметр	Кл.Бон.	Гр.поч.	Тип леса	Полнота	Запас сырораст. леса, дес.кбм: Сумм. на 1 га	Запас сырораст. леса, дес.кбм: общий по выдел	Кл. Запас на выделе, дес.кбм: порн.хоз. состояние	Захламленность: общий	Захламленность: лик-ние нич-ных деревьев	Хозяйственные мероприятия: вид
4	1.2	5С5Б	1	С	26	85	28	5	3	1	Сслм	0.7	29	36.2	18.1		1.2	Уборка неликв.др
				Б		85	28				В2				18.1			
		10Е	2	Е	13	40	12					0.3	6	7.5	7.5			
		подлесок: ИР, ЧР, Р, МЛ Средний Класс пожарной опасности 3 Краснокнижные растения: Ландыш майский, Незабудка лесная Рекреационная х-ка: тип ландшафта Закрыт. вертик.сомкн, эстетическая оценка 2, рекреационная оценка Средняя, Повышенной устойчивости, проходимость Средняя, просматриваемость Средняя, регулирование рекреации не требуется Особенности: Площадь захламлена, Состав неоднородный, Полнота неравномерная, Насаждение разновозрастное																
5	0.8	4С4Б1Е1Е	1	С	27	95	32	5	3	1	Сслм	0.8	37	31	12.4		0.8	
				Б		95	28				В2				12.4			
				Е		95	28								3.1			
				Е		50	16								3.1			
		подрост: 10Е (15) 3 м, 1 тыс.шт/га, благонадежный подлесок: Р, ЧР, ИР, БЗН Редкий Класс пожарной опасности 3 Краснокнижные растения: Ландыш майский Рекреационная х-ка: тип ландшафта Закрыт. вертик.сомкн, эстетическая оценка 2, рекреационная оценка Средняя, Устойчивые, проходимость Средняя, просматриваемость Средняя, регулирование рекреации не требуется Особенности: Размещение подроста груп., Состав неоднородный, Полнота неравномерная, Насаждение разновозрастное, Площадь захламлена																
6	1.5	6С3Е1Б	1	С	29	100	30	5	3	1	Сслм	0.5	26	39.1	23.5	0.8	1.5	Выбор.санрубка
				Е		80	28				В2				11.7			
				Б		80	28								3.9			
		10Е	2	Е	10	45	12					0.3	4	6	6			
		подлесок: Ж, Р Средний Класс пожарной опасности 3 Краснокнижные растения: Ландыш майский, Незабудка лесная Рекреационная х-ка: тип ландшафта Закрыт. вертик.сомкн, эстетическая оценка 2, рекреационная оценка Низкая, Устойчивые, проходимость Плохая, просматриваемость Средняя, треб. незначит. регулир. рекреации Особенности: Состав неоднородный, Полнота неравномерная, Насаждение разновозрастное, Площадь захламлена																

Щелковский лесопарк | Функциональная зона: Рекреационная зона | Квартал 5

N выдела	Площадь, га	Состав. Покров, почва, рельеф, особ. выд.	Подр.	Подл.	Ярус	Высота	Элемент	Возраст	Диаметр	Класс бонитета	Тип леса	Полнота	Запас сырораст. леса, дес.кбм	Кл. ТУ	Запас на выделе, дес.кбм: общий	по породам	Прирост: на 1 га	по составляющим	Характеристика насаждения: сомкнутость	состояние	динамика	Нич. захламленность: общий	лик.	Хозяйственные мероприятия
1	2	3	4	5	6	7	8	9	10	11	12	13	14	15	16	17	18	19	20	21	22	23	24	
7	1.3	5Е3Б2С	1	24	Е	90	24	28	5	3	2	Ечрш	0.4	19	24.9	12.4	0.7		0.7					
					Б	45	25	28				С3				7.5								
					С	100	25	36								5								
		10Е	2	12	Е	40	12	16					0.4	7	9.2	9.2								
		подрост: 10Е (25) 4 м, 2 тыс.шт/га, благонадежный подлесок: Р Редкий Класс пожарной опасности 3 Краснокнижные растения: Ландыш майский, Незабудка лесная Рекреационная х-ка: тип ландшафта Закрыт. вертик.сомкн, эстетическая оценка 1, рекреационная оценка Высокая, Повышенной устойчивости, проходимость Хорошая, просматриваемость Хорошая, регулирование рекреации не требуется Особенности: в выделе постоянная пробная площадь, Размещение подроста груп., Насаждение разновозрастное, Полнота неравномерная, Состав неоднородный																							
8	1.6	Культуры лесные																						Выбор.санрубка
		4С4Б2Е	1	19	С	55	20	24	3	2	1	Сслм	0.6	18	28.6	11.4	1.6		0.8					
					Б	55	21	20				В2				11.5								
					Е	50	15	28								5.7								
		подлесок: МЛ, Ж, Р, БЗН Редкий Класс пожарной опасности 3 Повреждения насаждения: Высыхание, Ель, Типограф, Слабая поврежденность Краснокнижные растения: Ландыш майский, Фиалка топяная Рекреационная х-ка: тип ландшафта Закрыт. гориз. сомкн, эстетическая оценка 2, рекреационная оценка Средняя, Средней устойчивости, проходимость Средняя, просматриваемость Средняя, треб. незначит. регулир. рекреации																							
9	0.2	9Б1Е	1	2	Б	75	2	28	8	4	5А	Дчрш	0.4	0.4	0.1	0.1	0.12		0.12					Выбор.санрубка
					Е							С3												
		подрост: 10С (10) 1 м, 0.5 тыс.шт/га, благонадежный подлесок: ЧР, ИР, Р Средний Класс пожарной опасности 4 Краснокнижные растения: Ландыш майский Рекреационная х-ка: тип ландшафта П/открыт рав. разм., эстетическая оценка 1, рекреационная оценка Высокая, Устойчивые, проходимость Хорошая, просматриваемость Хорошая, треб. незначит. регулир. рекреации																							

Щелковский лесопарк Функциональная зона: Рекреационная зона Квартал 5

N выдела	Площадь, га	Состав.Подр.Подл.Покров,почва, рельеф,особ.выд.Про исхожд.Кат.земель Хар.лесн. культур Кадастров.оценка	Я Р У С	Высота Яруса	Элемент леса	Возраст	Высота	Диаметр	Кл.Гр.Бонит	Кл.Гр.Бонит	Тип леса ТЛУ	Полнота Сумма пл. сеч.	Запас сырораст. леса, дес.кбм на 1 га	Запас сырораст. леса, дес.кбм общий на выдел	Запас сырораст. леса, дес.кбм по составляющ	Кл. Запас на выделе, дес.кбм: то: вар: ос: ти	Кл. Запас на выделе, дес.кбм: сухостоя стар.	Кл. Запас на выделе, дес.кбм: ре-дин	Кл. Запас на выделе, дес.кбм: единичных дер.	Кл. Запас на выделе, дес.кбм: захламлен. общий	Кл. Запас на выделе, дес.кбм: захламлен. лик-вида	Хозяйственные мероприятия
1	2	3	4	5	6	7	8	9	10	11	12	13	14	15	16	17	18	19	20	21	22	23	24
10	0.6	8Е1Б1С	1	20	Е	70	20	24	4	2	2	Ечрш	0.5	19	11.6	9.2					0.3		
					Б	80	22	28				С3				1.2							
					С											1.2							
		подлесок: Р, ЛЩ Редкий																					
		Класс пожарной опасности 3																					
		Краснокнижные растения: Ландыш майский, Незабудка лесная																					
		Рекреационная х-ка: тип ландшафта Закрыт. гориз. сомкн, эстетическая оценка 2, рекреационная оценка Средняя, Устойчивые, проходимость Хорошая, просматриваемость Хорошая, регулирование рекреации не требуется																					
11	0.3	6Б3С1Е	1	20	Б	55	18	16	6	2	3	Сслм	0.6	14	4	2.4					0.14		
					С	70	24	24				В2				1.2							
					Е	55	16	16								0.4							
		подрост: 10Е (15) 2 м, 1 тыс.шт/га, благонадежный																					
		подлесок: Р, ИР Редкий																					
		Класс пожарной опасности 4																					
		Краснокнижные растения: Ландыш майский																					
		Рекреационная х-ка: тип ландшафта Закрыт. гориз. сомкн, эстетическая оценка 2, рекреационная оценка Средняя, Устойчивые, проходимость Средняя, просматриваемость Средняя, регулирование рекреации не требуется																					
		Особенности: Полнота неравномерная																					
12	0.5	10Б+С,ОС	1	24	Б	80	24	24	8	4	2	Ечрш	0.4	12	5.7	5.7					0.24		
					С	90	25	28				С3											
					ОС	70	23	24															
		10Е	2	15	Е	50	15	12					0.4	9	4.3	4.3							
		подрост: 10Е (25) 4 м, 1 тыс.шт/га, благонадежный																					
		подлесок: Р, ИР Редкий																					
		Класс пожарной опасности 4																					
		Краснокнижные растения: Ландыш майский																					
		Рекреационная х-ка: тип ландшафта Закрыт. вертик.сомкн, эстетическая оценка 1, рекреационная оценка Высокая, Повышенной устойчивости, проходимость Хорошая, просматриваемость Хорошая, регулирование рекреации не требуется																					
		Особенности: Размещение подроста груп., Насаждение разновозрастное, Полнота неравномерная, Состав неоднородный																					

Щелковский лесопарк Функциональная зона: Рекреационная зона Квартал 5

N выдела	Площадь, га	Состав.Подр.Подл.Покров,почва, рельеф,особ.выд.Происхожд.Кат.земель Хар.лесн. культур Кадастров.оценка	Я Р У С	Высота Яруса	Элемент леса	Возраст	Высота	Диаметр	Кл.Гр.Бонит	Кл.Гр.Бонит	Тип леса ТЛУ	Полнота Сумма пл. сеч.	Запас сырораст. леса, дес.кбм на 1 га	Запас сырораст. леса, дес.кбм общий на выдел	Запас сырораст. леса, дес.кбм по составляющ	Кл. Запас на выделе, дес.кбм: товарн. ос. ти	Кл. Запас на выделе, дес.кбм: сухостоя стар.	Кл. Запас на выделе, дес.кбм: ре-дин	Кл. Запас на выделе, дес.кбм: единичных дер.	Кл. Запас на выделе, дес.кбм: захламлен. общий	Кл. Запас на выделе, дес.кбм: захламлен. лик-вида	Хозяйственные мероприятия
1	2	3	4	5	6	7	8	9	10	11	12	13	14	15	16	17	18	19	20	21	22	23	24
13	2.2	8С2Б+Е	1	25	С	80	25	28	4	2	1	Ечрш	0.7	28	60.6	48.5		1.1			1.1		Выбор.санрубка
					Б	75	23	20				С3				12.1							
					Е																		

подлесок: Р, ИВК, МЛ, БЗН Средний
Класс пожарной опасности 4
Краснокнижные растения: Ландыш майский, Незабудка лесная
Рекреационная х-ка: тип ландшафта Закрыт. гориз. сомкн, эстетическая оценка 2, рекреационная оценка Средняя, Устойчивые, проходимость Средняя, просматриваемость Средняя, регулирование рекреации не требуется
Особенности: Насаждение разновозрастное, Состав неоднородный, Полнота неравномерная

14	0.5	8Б2С	1	23	Б	75	22	20	8	4	2	Сслм	0.4	11	5.5	4.4					0.25	
					С	75	25	28				В2				1.1						

подлесок: Р, ИР Редкий
Класс пожарной опасности 4
Краснокнижные растения: Ландыш майский, Незабудка лесная
Рекреационная х-ка: тип ландшафта Закрыт. гориз. сомкн, эстетическая оценка 1, рекреационная оценка Высокая, Устойчивые, проходимость Хорошая, просматриваемость Хорошая, регулирование рекреации не требуется
Особенности: Состав неоднородный, Полнота неравномерная, Провед.мер-тий хоз.нецелесообразно, Площадь затоплена

15	0.8	Культуры лесные																				
		10Б	1	22	Б	40	22	20	4	2	1А	Сслм	0.6	16	13.4	13.4						
												В2										

подлесок: ИР, ИВК Редкий
Класс пожарной опасности 4
Культуры: год создания л/к 1980, состояние Удовлетворительные
Краснокнижные растения: Ландыш майский, Незабудка лесная
Рекреационная х-ка: тип ландшафта Закрыт. гориз. сомкн, эстетическая оценка 1, рекреационная оценка Высокая, Устойчивые, проходимость Хорошая, просматриваемость Хорошая, регулирование рекреации не требуется

Щелковский лесопарк | Функциональная зона: Рекреационная зона | Квартал 5

N выдела	Площадь, га	Состав. Покров, рельеф, особ. выд. Хар. лесн. культур. Кадастров. оценка	Ярус	Элемент леса	Возраст, лет	Высота, м	Диаметр, см	Класс бонитета	Тип леса	Полнота	Запас сырораст. Сумм. площ. сеч., га	Кл. Запас на выделе, дес.кбм: общий	на 1 га покрытой леса, дес.кбм: по составляющим	Кл. Запас на выделе, дес.кбм: то: ваксуйрежинич	Захламленность: общий	Захламленность: лик-вида	Хозяйственные мероприятия
1	2	3	4	5	6	7	8	9	10	11	12	13	14	15	16	17	18	19	20	21	22	23	24
16	0.1	Поляна Единичные деревья										-											
		10Б+С			22	Б С	65	22	20						0.5								
		подлесок: Р, ИР, Ж Редкий Класс пожарной опасности 2 Краснокнижные растения: Ландыш майский, Незабудка лесная Рекреационная х-ка: тип ландшафта Открытый с дерев., эстетическая оценка 1, рекреационная оценка Высокая, проходимость Хорошая, просматриваемость Хорошая Особенности: Живописный участок																					
17	0.1	Культуры лесные																				Проходн.1 оч.	
		9С1Б		1	20	С Б	65 65	20 22	24 28	4	2	2	Сслм В2	0.8	25	3.3	3 0.3					10%	
		подрост: 10Е (15) 2 м, 0.5 тыс.шт/га, благонадежный подлесок: ИР, ИВК, Р Редкий Класс пожарной опасности 3 Краснокнижные растения: Ландыш майский, Незабудка лесная Рекреационная х-ка: тип ландшафта Закрыт. гориз. сомкн, эстетическая оценка 1, рекреационная оценка Высокая, Повышенной устойчивости, проходимость Хорошая, просматриваемость Хорошая, регулирование рекреации не требуется																					
18	0.3	8ОС2Б		1	13	ОС Б	30 25	13 11	14 12	3	2	2	Прчб С4	0.5	7	2.4	1.9 0.5				0.17			
		подлесок: ИВК Густой Класс пожарной опасности 5 Краснокнижные растения: Ландыш майский, Незабудка лесная Рекреационная х-ка: тип ландшафта Открытый-редина, эстетическая оценка 3, рекреационная оценка Низкая, Средней устойчивости, проходимость Плохая, просматриваемость Средняя, регулирование рекреации не требуется Прошлое лесоустройство: 19, Болото																					

Щелковский лесопарк | Функциональная зона: Рекреационная зона | Квартал 5

N выд.	Площадь, га	Состав. Подр. Подл. Покров, почва, рельеф, особ. выд. Прогноз. Хар. лесн. культур: Кадастров. оценка	Ярус	Элемент леса	Возраст	Высота	Диаметр	Класс бонитета	Тип леса	Полнота	Запас сырораст. Сумм. площ. сеч.:	Кл. Запас на выделе, дес.кбм: на 1 га	общий	по составляющ.	Категория состояния	Динамика стояния	Характеристика насаждения: общий	лик-вид	Хозяйственные мероприятия
1	2	3	4	5	6	7	8	9	10	11	12	13	14	15	16	17	18	19	20	21	22	23	24
19	1.8	Насажд.с пород.иск.пр. 10С+Б	1	25	С Б	60	25 24	28 28	3	2	1А В2	Сслм	0.7	29	53.2	53.2				0.9			Уборка неликв.др
		подлесок: Р, ЧР, Ж, ИР, МЛ Густой Класс пожарной опасности 3 Краснокнижные растения: Ландыш майский Рекреационная х-ка: тип ландшафта Закрыт. гориз. сомкн, эстетическая оценка 2, рекреационная оценка Средняя, Повышенной устойчивости, проходимость Средняя, просматриваемость Плохая, регулирование рекреации не требуется Особенности: Загрязнение бытов.отходами																					
20	3.8	Культуры лесные 10С+Б	1	23	С Б	58	23	24	3	2	1 В2	Сслм	0.9	33	125.3	125.3				1.9			Прорежив.1 оч. 20%
		подлесок: Р, ИР, ЧР, МЛ Средний Класс пожарной опасности 3 Краснокнижные растения: Ландыш майский Рекреационная х-ка: тип ландшафта Закрыт. гориз. сомкн, эстетическая оценка 1, рекреационная оценка Высокая, Повышенной устойчивости, проходимость Плохая, просматриваемость Плохая, регулирование рекреации не требуется Особенности: Загрязнение бытов.отходами																					
21	1.6	Культуры лесные 10С+Б	1	25	С Б	67	25	24	4	2	1 В2	Сслм	0.7	29	46.6	46.6				0.8			Уборка неликв.др
		подлесок: Р, ЧР, Ж Средний Класс пожарной опасности 3 Культуры: год создания л/к 1953, состояние Хорошие Рекреационная х-ка: тип ландшафта Закрыт. гориз. сомкн, эстетическая оценка 1, рекреационная оценка Высокая, Повышенной устойчивости, проходимость Средняя, просматриваемость Средняя, регулирование рекреации не требуется																					

Щелковский лесопарк | Функциональная зона: Рекреационная зона | Квартал 5

N выдела	Площадь, га	Состав. Покров, почва, рельеф, особ. выд. Исхожд. Кат. земель: Хар. лесн. культур: Кадастров. оценка	Ярус	Элемент леса	Возраст	Высота	Диаметр	Кл. бонитета	Гр. возобн.	Тип леса ТЛУ	Полнота	Запас сырораст. леса, дес.кбм: Сумм. на 1 га	Запас сырораст. леса, дес.кбм: общий по выдел	Кл. Запас на выделе, дес.кбм: то: порн. хозяйствующ.	Кл. Запас на выделе, дес.кбм: то: сустоя.	Кл. Запас на выделе, дес.кбм: то: ослин.	Захламленность: единичных	Захламленность: общий	Хозяйственные мероприятия: лик-вида
1	2	3	4	5	6	7	8	9	10	11	12	13	14	15	16	17	18	19	20	21	22	23	24
22	1.5	4С3Е3Б	1	24	С	90	26	32	5	3	1	Дслш	0.4	16	24	9.6					0.8		Уборка неликв.др
					Е	60	22	24				С2				7.2							
					Б	90	25	28								7.2							
		подрост: 10Е (10) 1 м, 0.5 тыс.шт/га, благонадежный																					
		подлесок: Р, ЧР Редкий																					
		Класс пожарной опасности 3																					
		Краснокнижные растения: Ландыш майский, Незабудка лесная																					
		Рекреационная х-ка: тип ландшафта Закрыт. гориз. сомкн, эстетическая оценка 1, рекреационная оценка Высокая, Повышенной устойчивости, проходимость Хорошая, просматриваемость Хорошая, треб. незначит. регулир. рекреации																					
		Особенности: Насаждение разновозрастное, Размещение подроста груп., Полнота неравномерная, Состав неоднородный, Живописный участок																					
23	0.2	Прогалина			С																		Уборка неликв.др
		Единичные деревья										Сслм									0.1		Культ.част.
		5С5Б+Е,ОС		26	С	90	26	32				В2	0.5										
					Б															0.1			
					Е																		
					ОС																		
		подрост: 10Е (15) 2 м, 0.5 тыс.шт/га, благонадежный																					
		подлесок: Р, Ж, МЛ Редкий																					
		Класс пожарной опасности 2																					
		Краснокнижные растения: Ландыш майский, Незабудка лесная																					
		Рекреационная х-ка: тип ландшафта Закрыт. гориз. сомкн, эстетическая оценка 32, рекреационная оценка Высокая, Повышенной устойчивости, проходимость Хорошая, просматриваемость Хорошая, треб. незначит. регулир. рекреации																					
		Особенности: Проведение х/м рентабельно																					

```
: N :Пло- :Состав.Подр.Подл.:Я:Вы- :Эле-:Воз:Вы-:Ди:Кл.Гр.Бо: Тип  :Полн:Запас сырораст. :Кл. Запас на выделе, дес.кбм:                 :
:вы-:щадь,:Покров,почва, ре-:Р:со- :мент:   :   :ам:во:во:ни:      :ота : леса, дес.кбм  :то:-------------------------:                 :
:де-:     :льеф,особ.выд.Про:У:та  :    :ра :со-:ет:зр:зр:те: леса :----:----------------:ва:су- :ре- :еди-:захламлен.:Хозяйственные    :
:ла : га  :исхожд.Кат.земель:С:Яр  :ле- :   :   :р :ас:ас:т :      :Сумм: на :общий:по   :рн:хо- :    :нич-:----------:                 :
:   :     :Хар.лесн. культур: :ус  :са  :ст :та :  :та:та:  :      :а пл: 1  :на   :соста:ос:стоя:дин :ных :общий:лик-:мероприятия      :
:   :     :Кадастров.оценка : :а   :    :   :   :  :  :  :  : ТЛУ  :сеч.: га :выдел:вляющ:ти:стар.    :дер.:     :вида:                 :
-----------------------------------------------------------------------------------------------------------------------------------------
: 1 :  2  :         3       :4: 5  :  6 : 7 : 8 : 9:10:11:12:  13  : 14 : 15 :  16 : 17  :18: 19 : 20 : 21 : 22  : 23 :     24          :
-----------------------------------------------------------------------------------------------------------------------------------------
24  14.0  Культуры лесные                                                                                                  Проходн.1 оч.
          9С1Б+ЛП,Е          1  25   С    67  25     4  2  1  Счрм   0.8  32   447.7 402.9    7              14         20%
                                     Б    62  23              В3                    44.8
                                     ЛП
                                     Е
          подрост: 10Е (15) 2 м, 2 тыс.шт/га, благонадежный
          подлесок: ЛЩ, ЧР, Р Средний
          Класс пожарной опасности 4
          Культуры: год создания л/к 1953, состояние Хорошие
          Краснокнижные растения: Ландыш майский, Незабудка  лесная
          Рекреационная х-ка: тип ландшафта Закрыт. гориз. сомкн, эстетическая оценка 2, рекреационная оценка Средняя, Устойчивые,
          проходимость Средняя, просматриваемость Хорошая, регулирование рекреации не требуется
          Особенности: в выделе постоянная пробная площадь

26  0.2   7Б3С              1  23   Б    60  24  24 6  2  1  Дслш   0.7  21   4.9   3.4
                                     С        22  24          Д2                    1.5
          подлесок: ИР, ЧР, Ж, БЗН Густой
          Класс пожарной опасности 4
          Краснокнижные растения: Ландыш майский, Незабудка  лесная
          Рекреационная х-ка: тип ландшафта Закрыт. гориз. сомкн, эстетическая оценка 2, рекреационная оценка Средняя, Повышенной
          устойчивости, проходимость Средняя, просматриваемость Средняя, регулирование рекреации не требуется

27  0.2   Поляна
          Единичные деревья                                      Сслм
          9Б1С                  28   Б    24  28              В2          0.5                          0.1
                                     С
          подлесок: Р, Ж Редкий
          Класс пожарной опасности 2
          Краснокнижные растения: Ландыш майский, Незабудка  лесная
          Рекреационная х-ка: тип ландшафта Открытый с дерев., эстетическая оценка 1, рекреационная оценка Высокая, Повышенной
          устойчивости, проходимость Хорошая, просматриваемость Хорошая, регулирование рекреации не требуется
```

Щелковский лесопарк | Функциональная зона: Рекреационная зона | Квартал 5

N выдела	Площадь, га	Состав. Покров, рельеф, исходд. Хар.лесн. Кадастров.оценка	Подр. почва, особ.выд. Кат.земель культур: оценка	Подл.: ре-: Про: С:Яр :ус :а	Я: Вы-: со-: та : Ярус	Элемент леса	Возр.	Выс.	Диам.	Кл.бон.	Гр.поч.	Бон.	Тип леса	Полнота	Запас сырораст. леса, дес.кбм: Сумм: на 1 га	Кл. Запас на выделе, дес.кбм: общий: на выдел	то: по составл: ющ	ре- сн: хо- стоя: ди: стар.	еди- нич- ных дер.	Захламлен.: общий: лик- вида	Хозяйственные мероприятия
1	2	3	4	5	6	7	8	9	10	11	12	13	14	15	16	17	18	19	20	21	22	23	24
28	2.2	7С3Е+Б		1	26	С Е Б	70	27 24 21	28 24 16	4	2	1А	Сслм В2	1	43	95.9	67.1 28.8	1.1		1.1			Проходн.1 оч. 30%
		подрост: 10Е (15) 1.5 м, 3 тыс.шт/га, благонадежный подлесок: Р, ИР, БЗН Редкий Класс пожарной опасности 3 Краснокнижные растения: Ландыш майский Рекреационная х-ка: тип ландшафта Закрыт. гориз. сомкн, эстетическая оценка 1, рекреационная оценка Высокая, Повышенной устойчивости, проходимость Хорошая, просматриваемость Средняя, регулирование рекреации не требуется Особенности: Полнота неравномерная, Размещение подроста груп., Пост.лесосеменной участок, Живописный участок																				
29	2.5	7Е3С+Б,Е		1	26	Е С Б Е	80 40	25 27 15	32 24 24 12	4	2	1	Ечрш С3	0.8	41	100.9	70.6 30.3	2.5		1.2			Проходн.1 оч. 10%
		подлесок: Р, МЛ, Ж Редкий Класс пожарной опасности 3 Повреждения насаждения: Высыхание, год 2018, Ель, Типограф, Слабая поврежденность Рекреационная х-ка: тип ландшафта Закрыт. гориз. сомкн, эстетическая оценка 1, рекреационная оценка Высокая, Устойчивые, проходимость Хорошая, просматриваемость Хорошая, треб. незначит. регулир. рекреации Особенности: Живописный участок, Полнота неравномерная																				
30	0.0	Поляна										Сслм В2										
		Класс пожарной опасности 2 Рекреационная х-ка: тип ландшафта Открытый с дерев., эстетическая оценка 1, рекреационная оценка Высокая, Повышенной устойчивости, проходимость Хорошая, просматриваемость Хорошая, регулирование рекреации не требуется																				

Щелковский лесопарк Функциональная зона: Рекреационная зона Квартал 5

N выдела	Площадь, га	Состав.Подр.Подл.Покров,почва, рельеф,особ.выд.Происхожд.Кат.земель Хар.лесн. культур Кадастров.оценка	Я Р У С	Высота Яруса	Элемент леса	Возраст	Высота	Диаметр	Кл.Гр.Бонит	Тип леса ТЛУ	Полнота Сумма пл. сеч.	Запас сырораст. леса, дес.кбм на 1 га	общий на выдел	по соста вляющ	Кл. Запас на выделе, дес.кбм: товарн ости	сухостоя стар.	ре-дин	единичных дер.	захламлен. общий	лик-вида	Хозяйственные мероприятия
1	2	3	4	5	6	7	8	9	10	11	12	13	14	15	16	17	18	19	20	21	22	23	24
31	0.6	Единичные деревья						4	2	1	Счрм								0.6		Уборка неликв.др
		10С+Б		25	С	85	25	24			В3		4					2.4			
					Б																
		10Е	1	22	Е	65	22	16				0.5	20	11.8	11.8						
		подлесок: ИВК, ЧР, ЛЩ, Р Густой																			
		Класс пожарной опасности 3																			
		Краснокнижные растения: Ландыш майский																			
		Рекреационная х-ка: тип ландшафта Закрыт. гориз. сомкн, эстетическая оценка 2, рекреационная оценка Низкая, Устойчивые, проходимость Средняя, просматриваемость Средняя, регулирование рекреации не требуется																			
32	0.6	6С4Б	1	21	С	85	22	32	5	3	2	Сдм	0.5	16	9.1	5.5		0.28		0.28		Выбор.санрубка
					Б	60	19	16				В4				3.6					
		подлесок: ИВК, Р, ИР, БЗН Средний																			
		Класс пожарной опасности 4																			
		Краснокнижные растения: Ландыш майский																			
		Рекреационная х-ка: тип ландшафта П/открыт груп. разм., эстетическая оценка 3, рекреационная оценка Низкая, Средней устойчивости, проходимость Средняя, просматриваемость Средняя, требуется строгий режим рекреации																			
		Особенности: Полнота неравномерная																			
33	2.1	7С3Б+Е,Б,Е	1	24	С	85	25	28	5	3	1	Сслм	0.6	24	51.4	36		2.1		2.1		Выбор.санрубка
					Б	80	23	24				В2				15.4					
					Е	40															
					Б	40															
					Е	90															
		подрост: 8Д2Е (20) 2 м, 2 тыс.шт/га, благонадежный																			
		подлесок: Р, МЛ, ЧР, Ж Средний																			
		Класс пожарной опасности 3																			
		Краснокнижные растения: Ландыш майский, Незабудка лесная																			
		Рекреационная х-ка: тип ландшафта Закрыт. гориз. сомкн, эстетическая оценка 2, рекреационная оценка Средняя, Повышенной устойчивости, проходимость Средняя, просматриваемость Средняя, треб. незначит. регулир. рекреации																			
		Особенности: Насаждение разновозрастное, Полнота неравномерная, Размещение подроста груп., Площадь захламлена, Загрязнение бытов.отходами, Состав неоднородный																			

Щелковский лесопарк | Функциональная зона: Рекреационная зона | Квартал 5

N	Площадь, га	Состав. Покров, почва, рельеф, особ. выд. Хар. лесн. культур. Кадастров. оценка	Подр.	Подл.	Я: Возраст	Вы-сота	Элемент леса	Воз: ра	Вы-со-ет	Ди: ам	Кл. Бо: ТЛУ	Тип леса	Полн: Сумм. а пл. сеч.	Запас сырораст. на 1 га	Кл. выдел	Запас на выделе, дес.кбм: общий	по составл.	Запас на выделе, дес.кбм: рн: хо- зяйств.	Запас на выделе, дес.кбм: ре- ди- нич- ных	Захламлен.: общий	Захламлен.: лик- вида	Хозяйственные мероприятия
1	2	3	4	5	6	7	8	9	10	11	12	13	14	15	16	17	18	19	20	21	22	23	24
34	0.7	10С+Е,Б	1	24	С Е Б	65 40 65	24	24	4	2	1	Счрм В3	0.8	31	20.6	20.6	0.33		0.33			Проходн.1 оч. 20%
		подрост: 10Е (25) 3 м, 1 тыс.шт/га, благонадежный подлесок: Р, МЛ, ЧР Средний Класс пожарной опасности 4 Краснокнижные растения: Ландыш майский, Незабудка лесная Рекреационная х-ка: тип ландшафта Закрыт. гориз. сомкн, эстетическая оценка 2, рекреационная оценка Средняя, Повышенной устойчивости, проходимость Средняя, просматриваемость Средняя, треб. незначит. регулир. рекреации Особенности: Полнота неравномерная, Насаждение разновозрастное, Размещение подроста груп., Загрязнение бытов.отходами, Состав неоднородный																				
35	2.3	10С+Б	1	25	С Б	60	25	24	3	2	1А	Ечрш С3	0.5	20	46.5	46.5	11.6		11.6			Выбор.санрубка Лес.культуры
		подлесок: Р Густой Класс пожарной опасности 4 Рекреационная х-ка: тип ландшафта Открытый с дерев., эстетическая оценка 3, рекреационная оценка Низкая, Пониженной устойчивости, проходимость Плохая, просматриваемость Средняя, рекреация не допускается Особенности: Полнота неравномерная, В выделе ветровал																				
36	0.3	Тропа				-																
		Класс пожарной опасности 5 Земли линейного протяжения: ширина 2.0 м, протяженность 1.69 км																				
37	0.5	Просеки квартальные				-																
		Класс пожарной опасности 5 Земли линейного протяжения: ширина 4.0 м, протяженность 1.31 км																				

Щелковский лесопарк Функциональная зона: Рекреационная зона Квартал 5

N выдела	Площадь, га	Состав.Подр.Подл.Покров,почва, рельеф,особ.выд.Происхожд.Кат.земель:Хар.лесн. культур:Кадастров.оценка	Я:Р:У:С	Высота:Яруса	Элемент:леса	Возраст	Высота	Диаметр	Кл.Гр.Бонит	Кл.Гр.Бонит	Тип леса ТЛУ	Полнота	Запас сырораст. леса, дес.кбм: Сумма пл. сеч.	Запас сырораст. леса, дес.кбм: на 1 га	Запас сырораст. леса, дес.кбм: общий на выдел	Запас сырораст. леса, дес.кбм: по составляющ.	Кл. Запас на выделе, дес.кбм: товарн. ости	Запас на выделе, дес.кбм: сухостоя. стар.	Запас на выделе, дес.кбм: ре-дин	Запас на выделе, дес.кбм: единичных дер.	Запас на выделе, дес.кбм: захламлен. общий	Запас на выделе, дес.кбм: захламлен. лик-вида	Хозяйственные мероприятия
1	2	3	4	5	6	7	8	9	10	11	12	13	14	15	16	17	18	19	20	21	22	23	24

38 0.1 Границы окружные

-

Класс пожарной опасности 5
Земли линейного протяжения: ширина 2.0 м, протяженность 0.52 км

Итого по категории

52.0	1445	31	3	49	

По составляющим породам

С	1020
Е	204
Б	219
ОС	2
ЛП	
ИВД	

Щелковский лесопарк Функциональная зона: Хозяйственная зона Квартал 5

N выдела	Площадь, га	Состав.Подр.Подл.Покров,почва, рельеф,особ.выд.Происхожд.Кат.земель:Хар.лесн. культур:Кадастров.оценка	Я:Р:У:С	Высота:Яруса	Элемент:леса	Возраст	Высота	Диаметр	Кл.возраста	Гр.возраста	Бонитет	Тип леса ТЛУ	Полнота:Сумма пл. сеч.	Запас сырораст. леса, дес.кбм: на 1 га	общий:на выдел	по составляющ.	Кл. Запас на выделе, дес.кбм: товарн:ос:ти	сухостоя:стар.	редин	единичных дер.	захламлен.:общий	лик-вида	Хозяйственные мероприятия
1	2	3	4	5	6	7	8	9	10	11	12	13	14	15	16	17	18	19	20	21	22	23	24

25 4.7 Линия электропередач Расчистка

-
371

Класс пожарной опасности 5
Земли линейного протяжения: ширина 100 м, Заросшая

Итого по категории
4.7
По составляющим породам

Итого по кварталу
56.7 1445 31 3 49
По составляющим породам

С	1020
Е	204
Б	219
ОС	2
ЛП	
ИВД	

Отметка об изменениях после лесоустройства

N выдела	Площадь выдела	Наименование выполненного мероприятия, иного воздействия; изменение качества земли; хозяйства	Год проведения (возраст)	Объемные показатели мероприятия, га, м3	Подпись лица произведшего запись	N выдела	Площадь выдела	Наименование выполненного мероприятия, иного воздействия; изменение качества земли; хозяйства	Год проведения (возраст)	Объемные показатели мероприятия, га, м3	Подпись лица произведшего запись

Щелковский лесопарк — Функциональная зона: Рекреационная зона — Квартал 6

N выдела	Площадь, га	Состав. Покров, почва, рельеф, особ. выд. Исхожд. Хар. лесн. культур: Кадастров. оценка	Ярус	Элемент леса	Возраст, лет	Высота, м	Диаметр, см	Кл. бонитета	Гр. возобн.	Тип леса	Полнота	Запас сырораст. леса, дес.кбм: Сумм. на 1 га	Кл. Запас на выделе, дес.кбм: общий	по породам	Хозяйственные мероприятия: захламленность	рекомендуемые	лимитирующие	виды
1	0.4	6С4Е+Б	1	С	140	22	44	7	4	Сслм	0.5	18	7.8	4.7				
				Е		23	44			В2				3.1				
				Б														
		10Б	2	Б	40	17	16				0.5	10	4.3	4.3				
		подлесок: ЧР, Р Средний Класс пожарной опасности 3 Культуры: год создания л/к 1981, состояние Удовлетворительные Рекреационная х-ка: тип ландшафта Закрыт. гориз. сомкн, эстетическая оценка 1, рекреационная оценка Средняя, Повышенной устойчивости, проходимость Хорошая, просматриваемость Средняя, треб. незначит. регулир. рекреации Особенности: Загрязнение бытов.отходами, Лес.культуры не на всей площади																
2	0.7	Единичные деревья						1	1	Сслм				0.36				
		10С	25	С	130	25	40			В2	1			0.7				
		10Б	1	Б	8	3	3				0.7	1	0.7	0.7				
		подлесок: БЗН, Р, МЛ, ЧР Густой Класс пожарной опасности 4 Краснокнижные растения: Ландыш майский Рекреационная х-ка: тип ландшафта Закрыт. гориз. сомкн, эстетическая оценка 3, рекреационная оценка Низкая, Устойчивые, проходимость Плохая, просматриваемость Плохая, регулирование рекреации не требуется																
3	3.5	6С2Е2Б	1	С	140	27	36	7	4	Сслм	0.5	18	62.2	37.4	1.7	1.7		
				Е		27	32			В2				12.4				
				Б	110	2	40							12.4				
		подлесок: Р, БЗН Средний Класс пожарной опасности 3 Рекреационная х-ка: тип ландшафта Закрыт. гориз. сомкн, эстетическая оценка 1, рекреационная оценка Высокая, Повышенной устойчивости, проходимость Хорошая, просматриваемость Хорошая, регулирование рекреации не требуется																

Щелковский лесопарк | Функциональная зона: Рекреационная зона | Квартал 6

N выдела	Площадь, га	Состав. Покров, почва, рельеф, особ. выд. Исхожд. Кат. земель: Хар. лесн. культур: Кадастров. оценка	Ярус	Элемент леса	Возраст	Высота	Диаметр	Кл. бонитета	Гр. возобн.	Тип леса	Полнота	Запас сырораст. леса, дес.кбм: Сумм. на 1 га	Кл. таксации: общий	Запас на выделе, дес.кбм: по сост.	Кл. рельефа	Кл. пожарной опасности	Кл. единичного хозяйственного значения	Захламленность: общий	Захламленность: ликвидная	Хозяйственные мероприятия
1	2	3	4	5	6	7	8	9	10	11	12	13	14	15	16	17	18	19	20	21	22	23	24
4	2.6	6С2Е2Б	1	25	С	140	25	40	7	4	3	Сслм	0.5	20	51.3	30.7		1.3		1.3			
					Е		24	36				В2				10.3							
					Б	110	26	40								10.3							
		подлесок: Р Средний Класс пожарной опасности 3 Рекреационная х-ка: тип ландшафта Закрыт. гориз. сомкн, эстетическая оценка 1, рекреационная оценка Средняя, Повышенной устойчивости, проходимость Средняя, просматриваемость Средняя, треб. незначит. регулир. рекреации Особенности: Загрязнение бытов.отходами, Полнота неравномерная, Состав неоднородный																					
5	2.3	10Б	1	2	Б	5	2		1	1	1	Сслм	1	1	2.3	2.3							Осветлен.1 оч. 30%
												В2											
		Класс пожарной опасности 4 Краснокнижные растения: Ландыш майский Рекреационная х-ка: тип ландшафта Закрыт. гориз. сомкн, эстетическая оценка 3, рекреационная оценка Низкая, Средней устойчивости, проходимость Плохая, просматриваемость Плохая																					
6	4.4	Насаждение погибшее			С																		Выбор.санрубка
		Единичные деревья									3	Сслм					1.8		26.5				Лес.культуры
		6С4Б+Е		25	С	100	23	32				В2	4			10.6							
					Б	90	28	28								7.1							
					Е	100																	
		подлесок: Р, МЛ, ИВК Средний Класс пожарной опасности 3 Повреждения насаждения: Ветровалом, Ель, Сильная поврежденность Краснокнижные растения: Ландыш майский Рекреационная х-ка: тип ландшафта Открытый с дерев., эстетическая оценка 3, рекреационная оценка Низкая, Средней устойчивости, проходимость Средняя, просматриваемость Средняя, рекреация не допускается Особенности: Полнота неравномерная																					

Щелковский лесопарк — Функциональная зона: Рекреационная зона — Квартал 6

N выд.	Площадь, га	Состав. Покров, особ. выд. Кат. земель: Хар. лесн. культур: Кадастров. оценка	Подр. почва, рельеф, исхожд.	Подл. ре-со-мент	Я: Р: ус: а	Возраст	Высота	Диаметр	Кл. бон.	Гр. бон.	Тип леса, ТЛУ	Полнота	Запас сырораст. леса, дес.кбм: Сумм на 1 га	Кл. Запас на выделе, дес.кбм: общий	Запас на выделе, дес.кбм: по сост.	Хозяйственные мероприятия: Выдел	Хозяйственные мероприятия: Вид
7	0.1	8С2Е+Б			1 25	140	25	36	7	4	Сслм	0.5	20	1.9	1.5		
				С													
				Е			23	24			В2				0.4		
				Б													
		подлесок: Р, ИВК, МЛ Густой															
		Класс пожарной опасности 3															
		Рекреационная х-ка: тип ландшафта Закрыт. гориз. сомкн, эстетическая оценка 2, рекреационная оценка Средняя, Устойчивые, проходимость Средняя, просматриваемость Плохая, регулирование рекреации не требуется															
		Особенности: Полнота неравномерная															
8	0.6	Насажд.с пород.иск.пр.															
		5Е5С			1 16	Е 40	15	14	2	1	1 Ечрш	0.4	10	5.6	2.8		
				С			17	16			С3				2.8		
		Единичные деревья															
		10Е+С,Б			22	Е 140	22	48					2.5		1.4		
				С				48									
				Б				48									
		Класс пожарной опасности 1															
		Культуры: год создания л/к 1980, состояние Неудовлетворительные, Отсутствие ухода															
		Рекреационная х-ка: тип ландшафта Открытый-редина, эстетическая оценка 2, рекреационная оценка Средняя, Устойчивые, проходимость Хорошая, просматриваемость Хорошая, треб. незначит. регулир. рекреации															
		Особенности: Провед.мер-тий хоз.нецелесообразно															
9	1.0	Ветровальник		Е												Выбор.санрубка	
		Единичные деревья							3		Ечрш		0.2	4.9		Лес.культуры	
		10С+Е,Б			25	С 120	25	40			С3		4		3.9		
				Е													
				Б													
		подлесок: Р, МЛ, БЗН Густой															
		Класс пожарной опасности 3															
		Повреждения насаждения: Ветровалом, Сосна															
		Рекреационная х-ка: тип ландшафта Открытый с дерев., эстетическая оценка 3, рекреационная оценка Низкая, Пониженной устойчивости, проходимость Плохая, просматриваемость Плохая, рекреация не допускается															
		Особенности: Полнота неравномерная															

Щелковский лесопарк | Функциональная зона: Рекреационная зона | Квартал 6

N выдела	Площадь, га	Состав. Покров, рельеф, исходд. Хар.лесн. Кадастров.оценка	Подр. почва, особ.выд. Кат.земель: культур: оценка	Подл. ре-льеф Про-ис У-ус С-са Яр-ст Ус-та Яр-а	Я: Р: У: С:	Вы-сота	Эле-мент	Воз-ра-ст	Вы-со-та	Ди-ам-ет-р	Кл.Гр.во-зр.ас	Бо-ни-зр.ас	Тип леса ТЛУ	Полн-ота Сумм: на пл: 1 сеч.: га	Запас сырораст. ота : леса, дес.кбм Сумм: на выдел	Кл. Запас на выделе, дес.кбм: то: общий	по сост	ва-жн	су-ос	ре-сто	еди-нич- дин	Захламлен. общий	лик- ных вида	Хозяйственные мероприятия
1	2	3	4	5	6	7	8	9	10	11	12	13	14	15	16	17	18	19	20	21	22	23	24	
10	0.9	10С+Б		1	25	С	130	25	40	7	4	3	Сслм	0.4	16	14.2	14.2		0.44			1.3		Выбор.санрубка
						Б							В2											
		подлесок: Р, БЗН, МЛ Густой																						
		Класс пожарной опасности 3																						
		Рекреационная х-ка: тип ландшафта П/открыт груп. разм., эстетическая оценка 2, рекреационная оценка Низкая, Устойчивые, проходимость Плохая, просматриваемость Плохая, требуется строгий режим рекреации																						
		Особенности: Состав неоднородный, Полнота неравномерная																						
11	1.3	7Е3С+Б		1	29	Е	130	29	36	7	4	2	Ечрш	0.6	38	51	35.7		0.7			0.7		Выбор.санрубка
						С		29	40				С3				15.3							
						Б																		
		Класс пожарной опасности 3																						
		Рекреационная х-ка: тип ландшафта Закрыт. гориз. сомкн, эстетическая оценка 1, рекреационная оценка Средняя, Устойчивые, проходимость Хорошая, просматриваемость Хорошая, треб. незначит. регулир. рекреации																						
		Особенности: Полнота неравномерная, Тлу варьирует, Состав неоднородный																						
12	0.2	5С4ЛП1Е+Б		1	24	С	130	25	40	7	4	3	Сслм	0.4	15	2.8	1.4							
						ЛП	100	22	36				В2				1.1							
						Е	130	23	28								0.3							
						Б	100	25	36															
		6ЛП4КЛ		2	9	ЛП	25	9	8					0.3	2	0.4	0.2							
						КЛ	25	9	8								0.2							
		подрост: 5ЛП5КЛ (6) 2 м, 1 тыс.шт/га, благонадежный																						
		подлесок: Р Редкий																						
		Класс пожарной опасности 3																						
		Краснокнижные растения: Ландыш майский																						
		Рекреационная х-ка: тип ландшафта Закрыт. гориз. сомкн, эстетическая оценка 2, рекреационная оценка Средняя, Устойчивые, проходимость Хорошая, просматриваемость Хорошая, регулирование рекреации не требуется																						
		Особенности: Состав неоднородный, Полнота неравномерная																						

Щелковский лесопарк Функциональная зона: Рекреационная зона Квартал 6

N выдела	Площадь, га	Состав.Подр.Подл.Покров,почва, рельеф,особ.выд.Происхожд.Кат.земель Хар.лесн. культур Кадастров.оценка	Я Р У С	Высота Яруса	Элемент леса	Возраст	Высота	Диаметр	Кл.Гр.Бонит	Тип леса ТЛУ	Полнота Сумма пл. сеч.	Запас сырораст. леса, дес.кбм на 1 га	общий на выдел	по составляющ	Кл. Запас на выделе, дес.кбм: товарн. ос. ти	сухостоя стар.	ре-дин	единичных дер.	захламлен. общий	лик-вида	Хозяйственные мероприятия
1	2	3	4	5	6	7	8	9	10	11	12	13	14	15	16	17	18	19	20	21	22	23	24
13	2.6	5С5Е+Б	1	29	С	130	30	44	7	4	1	Сслм	0.4	21	53.8	26.9		1.3			1.3		Выбор.санрубка
					Е	130	28	36				В2				26.9							
					Б	105	25																

подлесок: Р, КЛН, ЛЩ Средний
Класс пожарной опасности 3
Краснокнижные растения: Ландыш майский
Рекреационная х-ка: тип ландшафта Закрыт. гориз. сомкн, эстетическая оценка 1, рекреационная оценка Средняя, Повышенной устойчивости, проходимость Средняя, просматриваемость Хорошая, регулирование рекреации не требуется

14 0.1 Пруд

-

Класс пожарной опасности 5

15 0.1 Поляна для отдыха

-

подлесок: Р, ИВК, ЧР, МЛ Средний
Класс пожарной опасности 2
Рекреационная х-ка: тип ландшафта Открытый без дер., эстетическая оценка 2, рекреационная оценка Низкая, проходимость Средняя, просматриваемость Средняя
Особенности: Площадь захламлена

16	1.4	7С3Е	1	26	С	140	25	40	7	4	3	Сслм	0.5	21	29.4	20.6		0.7			1.4		Выбор.санрубка
					Е		27	36				В2				8.8							

подрост: 10Е (20) 3 м, 0.1 тыс.шт/га, неблагонадежный
подлесок: Р, ИВК Густой
Класс пожарной опасности 3
Рекреационная х-ка: тип ландшафта П/открыт груп. разм., эстетическая оценка 2, рекреационная оценка Низкая, Устойчивые, проходимость Плохая, просматриваемость Плохая, треб. значит. регулир. рекреации
Особенности: Полнота неравномерная

Щелковский лесопарк | Функциональная зона: Рекреационная зона | Квартал 6

N выдела	Площадь, га	Состав. Покров, рельеф, Хар.лесн. культур: Кадастров.оценка	Подр. почва, особ.выд. исхожд. Кат.земель:	Подл.: Ярус	Я: Возраст	Выс- Средняя	Элемент леса	Возр.	Выс-	Диам.	Кл.Гр.Бон.	Тип леса ТЛУ	Полнота	Запас сырораст. Сумм: на 1 га	Кл. Запас на выделе, дес.кбм: общий по выдел	по породам	Захламленность	Хозяйственные мероприятия
1	2	3	4	5	6	7	8	9	10	11	12	13	14	15	16	17	18	19	20	21	22	23	24
17	1.9	6Е4С		1	27	Е	140	27	24	7	4	2	Еслш	0.5	28	54.2	32.5	1.9		1		Выбор.санрубка
						С		27	24				С2				21.7					10%
		10Б		2	9	Б	20	9	8					0.3	2	3.9	3.9					Лес.культуры
		подрост: 10Е (15) 2.5 м, 0.5 тыс.шт/га, благонадежный подлесок: Р, МЛ, ИВК Редкий Класс пожарной опасности 3 Повреждения насаждения: Энтомовредители, Ель, Типограф, Средняя поврежденность Рекреационная х-ка: тип ландшафта Закрыт. гориз. сомкн, эстетическая оценка 1, рекреационная оценка Средняя, Устойчивые, проходимость Хорошая, просматриваемость Хорошая, треб. значит. регулир. рекреации Особенности: Состав неоднородный, Полнота неравномерная, Размещение подроста груп.																				
18	0.9	5С5Е		1	24	С	130	26	40	7	4	2	Сслм	0.5	20	17.7	8.8	0.44		0.9		Выбор.санрубка
						Е		23	32				В2				8.9					
		подлесок: Р, КЛН Средний Класс пожарной опасности 3 Рекреационная х-ка: тип ландшафта Закрыт. гориз. сомкн, эстетическая оценка 1, рекреационная оценка Средняя, Устойчивые, проходимость Средняя, просматриваемость Хорошая, треб. незначит. регулир. рекреации Особенности: Полнота неравномерная, Состав неоднородный																				
19	5.3	10Б		1	3	Б	10	3	2	1	1	3	Сслм	1	2	10.5	10.5					Осветлен.1 оч.
													В2									30%
		Единичные деревья																				
		10С			25	С	60	25	28						1					5.3		
		подлесок: Р, ИВК, МЛ Средний Класс пожарной опасности 4 Рекреационная х-ка: тип ландшафта Закрыт. гориз. сомкн, эстетическая оценка 3, рекреационная оценка Низкая, Повышенной устойчивости, проходимость Средняя, просматриваемость Средняя, регулирование рекреации не требуется Особенности: Лес.культуры не создавались																				

Щелковский лесопарк — Функциональная зона: Рекреационная зона — Квартал 6

N выдела	Площадь, га	Состав. Покров, рельеф, особ. выд. Исхожд. Хар. лесн. культур. Кадастров. оценка	Ярус	Элемент леса	Возраст	Высота	Диаметр	Кл. бон.	Гр. зр.	Тип леса	Полнота	Запас сырораст. леса, дес. кбм: Общий	Запас сырораст. леса, дес. кбм: По породам	Кл. то: Запас на выделе, дес. кбм: Ср. запас на 1 га	Захламленность: Общий	Захламленность: По видам	Хозяйственные мероприятия
20	1.1	10Б	1	16	Б	30	16	12	3	2	1	Сслм В2	0.4	7	7.5	7.5		0.5	
		Единичные деревья																	
		6С4Е		24	С	130	25	40					0.3	7		4.5			
					Е	130	23	36								3			
		подлесок: Р, МЛ, БЗН Густой																	
		Класс пожарной опасности 4																	
		Рекреационная х-ка: тип ландшафта П/открыт груп. разм., эстетическая оценка 2, рекреационная оценка Средняя, Устойчивые, проходимость Средняя, просматриваемость Хорошая, регулирование рекреации не требуется																	
		Особенности: Состав неоднородный, Полнота неравномерная																	
21	1.6	Единичные деревья							1	1	1А	Сслм						0.8	
		4С4Е2Б		26	С	110	27	39				В2	0.2	10		6.3			
					Е		26	24								6.3			
					Б		26	24								3.1			
		4Е3Б3ЛП+КЛ	1	13	Е	15	12	16					0.4	7	11	4.4			
					Б	55	16	16								3.3			
					ЛП		10	12								3.3			
					КЛ														
		подлесок: ИВК, МЛ Редкий																	
		Класс пожарной опасности 1																	
		Рекреационная х-ка: тип ландшафта Закрыт. вертик.сомкн, эстетическая оценка 1, рекреационная оценка Средняя, Устойчивые, проходимость Хорошая, просматриваемость Хорошая, треб. незначит. регулир. рекреации																	
		Особенности: Состав неоднородный, Полнота неравномерная																	
22	0.1	5ОС3Б2С	1	19	ОС	70	20	32	7	4	3	Ссф А5	0.4	10	0.6	0.3	0.03	0.03	Выбор.санрубка
					Б	60	17	16								0.2			
					С	130	19	32								0.1			
		подрост: 10ОС (10) 1.5 м, 3 тыс.шт/га, неблагонадежный																	
		Класс пожарной опасности 5																	
		Краснокнижные растения: Фиалка топяная																	
		Рекреационная х-ка: тип ландшафта П/открыт груп. разм., эстетическая оценка 2, рекреационная оценка Низкая, Устойчивые, проходимость Средняя, просматриваемость Средняя, регулирование рекреации не требуется																	
		Особенности: зона охр. усадьбы "Архангельское", Площадь заболочена, Состав неоднородный, Полнота неравномерная																	

Щелковский лесопарк | Функциональная зона: Рекреационная зона | Квартал 6

N выдела	Площадь, га	Состав. Покров, рельеф, исходд. Хар.лесн. культур. Кадастров.оценка	Подр. почва, особ.выд. Кат.земель	Подл. ре-со-ра-ле-са-та	Я: Эле-мент	Воз: Вы-ам: ет: ас	Вы-: во: зр: ас	Ди: Кл.Гр.Бо: ни: те: т	Тип леса	Полн: ота: Сумм: а пл: сеч.:	Запас сырораст. леса, дес.кбм: на 1 га	Кл. Запас на выделе, дес.кбм: то: на выдел	Хозяйственные мероприятия: су- вляющ	ре- ти	еди-нич-ных дер.	захламлен.: общий	лик-: вида	
1	2	3	4: 5	6	7	8	9	10:11:12:	13	14	15	16	17	18: 19	20	21	22	23	24
23	0.2	Болото																	
		-																	
		Класс пожарной опасности 5																	
		Болота: Низинное, Сфагновое, мощность торфяного слоя 0.3 м, Ива козья, % зарастания 100																	
24	0.3	Насаждение погибшее			Е														Выбор.санрубка
		Единичные деревья							2	Еслш				2.4		0.6			Культ.спл.
		6Е4С	27		Е	130	27	20		С2	0.2	12.5			2.5				
					С		27	44							1.7				
		подрост: 10Е (30) 7 м, 0.1 тыс.шт/га, благонадежный																	
		подлесок: Р Редкий																	
		Класс пожарной опасности 3																	
		Повреждения насаждения: Энтомовредители, год 18, Ель, Типограф, Сильная поврежденность																	
		Рекреационная х-ка: тип ландшафта Открытый-редина, эстетическая оценка 2, рекреационная оценка Средняя, Устойчивые, проходимость Хорошая, просматриваемость Хорошая, треб. незначит. регулир. рекреации																	
25	0.7	6Е4С	1	27	Е	140	27	24	7 4 2	Еслш	0.4	22	14.3	8.6		0.7		0.33	Выбор.санрубка
					С		27	24		С2				5.7					Лес.культуры
		10Б	2	9	Б	20	9	8			0.3	2	1.3	1.3					
		подрост: 10Е (15) 2.5 м, 0.5 тыс.шт/га, благонадежный																	
		подлесок: Р, МЛ, ИВК Редкий																	
		Класс пожарной опасности 3																	
		Повреждения насаждения: Энтомовредители, Ель, Типограф, Средняя поврежденность																	
		Рекреационная х-ка: тип ландшафта Закрыт. гориз. сомкн, эстетическая оценка 1, рекреационная оценка Средняя, Устойчивые, проходимость Хорошая, просматриваемость Хорошая, треб. значит. регулир. рекреации																	
		Особенности: Размещение подроста груп., Полнота неравномерная, Состав неоднородный																	
26	0.6	Усадьба частная																	
		-																	
		Класс пожарной опасности 5																	

Щелковский лесопарк | Функциональная зона: Рекреационная зона | Квартал 6

N выдела	Площадь, га	Состав. Покров, рельеф, исходд. Хар. лесн. культур. Кадастров. оценка	Подр. почва, особ. выд. Кат. земель	Подл. ре-льеф Про-ис Ярус	Элемент леса	Возраст	Высота	Диаметр	Кл. бонитета	Тип леса	Полнота	Запас сырораст. Сумм. по ТЛУ	Кл. Запас на выделе, дес.кбм: общий	по ярусам	Состояние	Устойчивость	Единичных	Захламленность	Хозяйственные мероприятия
1	2	3	4	5	6	7	8	9	10	11	12	13	14	15	16	17	18	19	20	21	22	23	24
27	1.0	Усадьба частная																					
																-							
		Класс пожарной опасности 5 Особенности: Самовольный захват																					
28	0.5	Дорога автом.иск.покр.																					
																-							
		Класс пожарной опасности 5 Земли линейного протяжения: ширина 10.0 м, протяженность 0.58 км																					
29	1.8	Дорога автом.грунтовая																					
																-							
		Класс пожарной опасности 5 Земли линейного протяжения: ширина 10.0 м, протяженность 2.03 км																					
30	0.0	Просеки квартальные																					
																-							
		Класс пожарной опасности 5 Земли линейного протяжения: ширина 4.0 м, протяженность 0.01 км																					
31	1.1	Границы окружные																					
																-							
		Класс пожарной опасности 5 Земли линейного протяжения: ширина 2.0 м, протяженность 6.02 км																					
32	0.3	Дорога автом.грунтовая																					
																-							
		Класс пожарной опасности 5 Земли линейного протяжения: ширина 4.0 м, протяженность 0.89 км																					

Щелковский лесопарк | Функциональная зона: Рекреационная зона | Квартал 6

N выдела	Площадь, га	Состав. Покров, рельеф, исходжд. Хар. лесн. культур. Кадастров. оценка	Подр. почва, особ. Кат. земель	Подл. выд. С культ.	Я: Вы- ре- со- та ус а	Элемент	Воз: ра ле са	Вы- со- ет ст	Ди: Кл. Гр. Бо: ам во ни	зр та	зр та	те	Тип леса ТЛУ	Полнота	Запас сырораст. леса, дес.кбм: Сумм. на 1 га пл. сеч.:	Кл. Запас на выделе, дес.кбм: общий	по составляющим породам	Кл. то: рн хо- ста	су- ос	ре- стоя	еди- дин	нич- ных дер.	Захламлен. общий	лик- вида	Хозяйственные мероприятия
1	2	3	4	5	6	7	8	9	10	11	12	13	14	15	16	17	18	19	20	21	22	23	24		
	Итого по категории																								
39.5														409			14		56	43					
	По составляющим породам																								
															С	192									
															Е	155									
															КЛ										
															Б	57									
															ОС										
															ЛП	5									
	Итого по кварталу																								
39.5														409			14		56	43					
	По составляющим породам																								
															С	192									
															Е	155									
															КЛ										
															Б	57									
															ОС										
															ЛП	5									

Отметка об изменениях после лесоустройства

N выдела	Площадь выдела	Наименование выполненного мероприятия, иного воздействия; изменение категории земли; хозяйства	Год проведения (возобновления)	Объемные показатели мероприятия, га, м3	Подпись лица произведшего запись	N выдела	Площадь выдела	Наименование выполненного мероприятия, иного воздействия; изменение категории земли; хозяйства	Год проведения (возобновления)	Объемные показатели мероприятия, га, м3	Подпись лица произведшего запись

Щелковский лесопарк | Функциональная зона: Рекреационная зона | Квартал 7

N выдела	Площадь, га	Состав. Покров, рельеф, исходд. Хар.лесн. Кадастров.	Подр. Подл. Пороч, особ. Кат.земель культур: оценка	Я: Возр. Сомкн. Выд. Сост. Класс	Элемент леса	Возр.	Выс.	Диам.	Кл.бон.	Гр.возоб.	Бон.	Тип леса, ТЛУ	Полнота	Запас сырораст. леса, дес.кбм: Сумм на 1 га	Кл. Запас на выделе, дес.кбм: общий по выдел	Запас на выделе, дес.кбм: по сост	Запас на выделе, дес.кбм: сырораст.	Запас на выделе, дес.кбм: спелых	Запас на выделе, дес.кбм: общий	Захламленность: ликв.	Хозяйственные мероприятия: вид	Хозяйственные мероприятия: дер.
1	0.2	Культуры лесные																			
			10Б	1	Б	55	22	24	6	2	2	Еслш С2	0.4	11	1.9	1.9					
			10КЛ	2	КЛ	55	18	20					0.3	7	1.2	1.2					
		подлесок: КЛН Редкий Класс пожарной опасности 4 Культуры: состояние Удовлетворительные Рекреационная х-ка: тип ландшафта Закрыт. вертик.сомкн, эстетическая оценка 3, рекреационная оценка Низкая, Средней устойчивости, проходимость Хорошая, просматриваемость Хорошая, треб. значит. регулир. рекреации Особенности: Состав неоднородный, Полнота неравномерная, Загрязнение бытов.отходами																			
2	0.6	10С		1	С	140	22	48	7	4	4	Сслм В2	0.4	14	7.9	7.9	0.28		1.1		Выбор.санрубка
		10КЛ		2	КЛ	50	13	14					0.3	4	2.2	2.2					
		подлесок: КЛН Редкий Класс пожарной опасности 3 Рекреационная х-ка: тип ландшафта Закрыт. вертик.сомкн, эстетическая оценка 2, рекреационная оценка Низкая, Средней устойчивости, проходимость Хорошая, просматриваемость Хорошая, треб. значит. регулир. рекреации Особенности: Загрязнение бытов.отходами, Полнота неравномерная																			
3	0.1	Поляна для отдыха										- С2							0.05		
		Класс пожарной опасности 2 Рекреационная х-ка: тип ландшафта Открытый без дер., эстетическая оценка 2, рекреационная оценка Средняя, проходимость Хорошая, просматриваемость Хорошая Особенности: Провед.мер-тий хоз.нецелесообразно																			

Щелковский лесопарк | Функциональная зона: Рекреационная зона | Квартал 7

N выдела	Площадь, га	Состав. Покров, почва, рельеф, особ. выд. Исхожд. Кат. земель: Хар. лесн. культур: Кадастров. оценка	Ярус	Возраст	Элемент леса	Высота	Диаметр	Кл. сомкн.	Гр. сомкн.	Бонитет	Тип леса, ТЛУ	Полнота	Запас сырораст. леса, дес. кбм: Сумм. на 1 га	Кл. Запас на выделе, дес. кбм: общий	по породам	Возраст спелых и перестойных	Единичных	Захламленность: общий	Захламленность: ликвидная	Хозяйственные мероприятия
4	0.2	10С+Е	1	20	С	130	20	44	7	4	4	Еслш С2	0.4	12	2.7	2.7		0.11		0.46	Выбор.санрубка
					Е			44													
		5Б5КЛ+ОС,ЛП	2	10	Б	118	9	8					0.4	3	0.7	0.4					
					КЛ	25	10	10								0.3					
					ОС	10	7	3													
					ЛП																
		подлесок: Р, КЛН Редкий Класс пожарной опасности 3 Рекреационная х-ка: тип ландшафта Закрыт. гориз. сомкн, эстетическая оценка 2, рекреационная оценка Низкая, Средней устойчивости, проходимость Хорошая, просматриваемость Хорошая, треб. значит. регулир. рекреации Особенности: Состав неоднородный, Полнота неравномерная																			
5	1.4	Насажд.с порол.иск.пр.																			Выбор.санрубка
		9С1Б	1	24	С	140	24	48	7	4	3	Сслм В2	0.4	15	20.9	18.8		1.1		1.4	
					Б	90	22	16								2.1					
		10КЛ+ЛП	2	17	КЛ	54	17	14					0.3	6	8.4	8.4					
					ЛП																
		подлесок: КЛН Средний Класс пожарной опасности 3 Культуры: год создания л/к 1966, состояние Неудовлетворительные, Отсутствие ухода Рекреационная х-ка: тип ландшафта Закрыт. гориз. сомкн, эстетическая оценка 2, рекреационная оценка Средняя, Устойчивые, проходимость Средняя, просматриваемость Хорошая, треб. незначит. регулир. рекреации Особенности: Состав неоднородный, Полнота неравномерная																			
6	1.9	10С+Е	1	22	С	140	22	44	7	4	4	Сслм В2	0.4	14	26.2	26.2		0.9		2.8	Выбор.санрубка
					Е			44													
		подлесок: Р, КЛН Средний Класс пожарной опасности 3 Рекреационная х-ка: тип ландшафта Закрыт. гориз. сомкн, эстетическая оценка 2, рекреационная оценка Средняя, Устойчивые, проходимость Средняя, просматриваемость Хорошая, треб. незначит. регулир. рекреации																			

Щелковский лесопарк — Функциональная зона: Рекреационная зона — Квартал 7

N выдела	Площадь, га	Состав. Покров, рельеф, исходд. Хар. лесн. культур. Кадастров. оценка	Подр.	Подл.	Ярус	Возраст	Высота	Диаметр	Кл. бон.	Гр. поч.	Тип леса	Полнота	Запас сырораст. леса, дес.кбм: Сумм. на 1 га	Кл. Запас на выделе, дес.кбм: общий	по ос.	на выдел.	Хозяйственные мероприятия: захламленность	единичных	Уборка неликв.
1	2	3	4	5	6	7	8	9	10	11	12	13	14	15	16	17	18	19	20	21	22	23	24
7	0.1	Поляна для отдыха										-											
												В2											
		Класс пожарной опасности 2																					
		Рекреационная х-ка: тип ландшафта Открытый без дер., эстетическая оценка 2, рекреационная оценка Средняя, проходимость Хорошая, просматриваемость Хорошая																					
8	1.1	10Б	1	2	Б	5	2	2	1	1	1	Сслм	0.8	1	1.1	1.1						1.6	Уборка неликв.др
												В2											
		подлесок: ИВК, Р Средний																					
		Класс пожарной опасности 4																					
		Краснокнижные растения: Ландыш майский, Незабудка лесная																					
		Рекреационная х-ка: тип ландшафта Закрыт. гориз. сомкн, эстетическая оценка 3, рекреационная оценка Низкая, Повышенной устойчивости, проходимость Плохая, просматриваемость Плохая, регулирование рекреации не требуется																					
9	0.5	6С4Б+КЛ,Е	1	22	С	130	23	44	7	4	3	Сслм	0.5	17	8.9	5.3						0.5	Уборка неликв.др
					Б		20	24				В2				3.6							
					КЛ			24															
					Е			24															
		подлесок: КЛН Средний																					
		Класс пожарной опасности 3																					
		Рекреационная х-ка: тип ландшафта Закрыт. гориз. сомкн, эстетическая оценка 2, рекреационная оценка Средняя, Устойчивые, проходимость Хорошая, просматриваемость Средняя, регулирование рекреации не требуется																					
		Особенности: Состав неоднородный, Полнота неравномерная																					
10	0.7	Единичные деревья							3	2	4	Еслш										1.3	Уборка неликв.др
		10С		22	С	130	22	48				С2		1							0.7		
		7КЛО3ЛП	1	8	КЛО	25	8	10					0.4	3	2	1.4							
					ЛП		8	10								0.6							
		подлесок: Р, КЛН Средний																					
		Класс пожарной опасности 3																					
		Краснокнижные растения: Ландыш майский, Незабудка лесная																					
		Рекреационная х-ка: тип ландшафта Закрыт. гориз. сомкн, эстетическая оценка 3, рекреационная оценка Низкая, Средней устойчивости, проходимость Плохая, просматриваемость Плохая, регулирование рекреации не требуется																					

Щелковский лесопарк | Функциональная зона: Рекреационная зона | Квартал 7

N выдела	Площадь, га	Состав. Покров, почва, рельеф, особ. выд. Исхожд. Кат. земель: Хар. лесн. культур: Кадастров. оценка	Ярус	Элемент леса	Возраст	Высота	Диаметр	Класс бонитета	Тип леса, ТЛУ	Полнота	Запас сырораст. Сумм. площ. сечения, га	Кл. Запас на выделе, дес.кбм: общий	по породам	Состояние	Динамика	Захламленность: общий	ликвидная	Хозяйственные мероприятия
1	2	3	4	5	6	7	8	9	10	11	12	13	14	15	16	17	18	19	20	21	22	23	24
11	0.2	Насаждение погибшее 10Е	1	23	Е Е	130	23	36		4	Еслш С2	1	0.2	0.2					0.11			Сплош.санрубка 100% Лес.культуры
		Единичные деревья 6КЛО4ЛП		11	КЛО ЛП	54	12 10	6 6				1					0.1 0.1					
		подлесок: ИВК Средний Класс пожарной опасности 3 Культуры: год создания л/к 1966, состояние Неудовлетворительные, Отсутствие ухода Повреждения насаждения: Ель, Типограф, Сильная поврежденность Рекреационная х-ка: тип ландшафта Открытый без дер., эстетическая оценка 2, рекреационная оценка Средняя, проходимость Хорошая, просматриваемость Хорошая Особенности: Провед.мер-тий хоз.нецелесообразно																				
12	0.1	10КЛО	1	4	КЛО	10	4	1	1	2	Сслм В2	1	2	0.1	0.1							Осветлен.1 оч. 20%
		Класс пожарной опасности 3 Рекреационная х-ка: тип ландшафта Закрыт. гориз. сомкн, эстетическая оценка 3, рекреационная оценка Низкая, Устойчивые, проходимость Плохая, просматриваемость Плохая, регулирование рекреации не требуется																				
13	0.0	7Б3С	1	23	Б С	130	24 22	28 44	13	4	3	Сслм В2	0.4	12	0.4	0.3 0.1	0.02		0.02				
		10КЛ+ЛП	2	20	КЛ ЛП	60	20	16					0.3	8	0.3	0.3							
		подрост: 10Е (10) 0.6 м, 0.5 тыс.шт/га, неблагонадежный подлесок: КЛН Средний Класс пожарной опасности 4 Краснокнижные растения: Ландыш майский Рекреационная х-ка: тип ландшафта Закрыт. гориз. сомкн, эстетическая оценка 2, рекреационная оценка Средняя, Повышенной устойчивости, проходимость Хорошая, просматриваемость Средняя, треб. незначит. регулир. рекреации Особенности: Состав неоднородный, Полнота неравномерная																				

Щелковский лесопарк | Функциональная зона: Рекреационная зона | Квартал 7

N выдела	Площадь, га	Состав. Покров, почва, рельеф, особ. выд. Исхожд. Хар. лесн. культур: Кадастров. оценка	Ярус	Элемент леса	Возраст	Высота	Диаметр	Кл. сомкн.	Гр. сост.	Бон.	Тип леса	Полнота	Запас сырораст. леса, дес.кбм: Сумм. по выдел	Кл. Запас на выделе, дес.кбм: общий	по преобл.	Хозяйственные мероприятия: Выбор.	Прочист.	Осветлен.
1	2	3	4	5	6	7	8	9	10	11	12	13	14	15	16	17	18	19	20
14	0.0	Поляна для отдыха										- В2							
		Класс пожарной опасности 2 Рекреационная х-ка: тип ландшафта Открытый без дер., эстетическая оценка 2, рекреационная оценка Средняя, проходимость Хорошая, просматриваемость Хорошая																	
15	1.0	10КЛО	1	10	КЛО	40	10	16	4	2	5	Еслш С2	0.4	4	3.9	3.9	1	1	Выбор.санрубка
		Единичные деревья 10С+Е		24	С Е	120	24	48						1			1		
		подлесок: ЧР, КЛН, Р, МЛ Густой Класс пожарной опасности 3 Повреждения насаждения: Энтомовредители, Ель, Типограф, Сильная поврежденность Краснокнижные растения: Ландыш майский, Незабудка лесная Рекреационная х-ка: тип ландшафта Закрыт. гориз. сомкн, эстетическая оценка 3, рекреационная оценка Низкая, Средней устойчивости, проходимость Плохая, просматриваемость Плохая, регулирование рекреации не требуется																	
16	1.5	10КЛО+ЛП	1	4	КЛО ЛП	15 15	4 4	4 4	2	1	5	Еслш С2	1	2	3	3			Прочист. 1 оч. 20%
		подлесок: БЗН, МЛ Редкий Класс пожарной опасности 3 Рекреационная х-ка: тип ландшафта Закрыт. гориз. сомкн, эстетическая оценка 3, рекреационная оценка Низкая, Повышенной устойчивости, проходимость Плохая, просматриваемость Плохая, регулирование рекреации не требуется																	
17	4.2	Насажд.из подроста																	Осветлен.1 оч.
		10Б	1	2	Б	5	2		1	1	1	Еслш С2	1	1	4.2	4.2			20%
		Класс пожарной опасности 4 Рекреационная х-ка: тип ландшафта Закрыт. гориз. сомкн, эстетическая оценка 3, рекреационная оценка Низкая, Повышенной устойчивости, проходимость Плохая, просматриваемость Плохая, регулирование рекреации не требуется																	

N вы-де-ла	Пло-щадь, га	Состав.Подр.Подл.Покров,почва, ре-льеф,особ.выд.Про-исхожд.Кат.земель	Я Р У С	Вы-со-та Яр	Эле-мент ле-	Воз-ра	Вы-со-	Ди-ам-ет-р	Кл.Гр.Бо-во-зр-ас	Кл.Гр.Бо-во-зр-ас	Кл.Гр.Бо-ни-те-т	Тип леса	Полн-ота Сумм	Запас сырораст. леса, дес.кбм на	Запас сырораст. леса, дес.кбм общий	Запас сырораст. леса, дес.кбм по	Кл. Запас на выделе, дес.кбм: то-ва-рн	Запас на выделе, дес.кбм: су-хо-	Запас на выделе, дес.кбм: ре-	Запас на выделе, дес.кбм: еди-нич-	Запас на выделе, дес.кбм: захламлен.	Хозяйственные мероприятия
		Хар.лесн. культур Кадастров.оценка		ус а	са	ст	та		та	та		ТЛУ	а пл. сеч.	1 га	на выдел	соста-вляющ	ос-ти	стоя-стар.	дин	ных дер.	общий	лик-вида	
1	2	3	4	5	6	7	8	9	10	11	12	13	14	15	16	17	18	19	20	21	22	23	24
18	2.5	Насажд.с л/к под пол.																					Осветлен.1 оч.
		10Б	1	3	Б	10	3		1	1	2	Еслш С2	1	2	5	5							30%
		Несомкн.к.под полог.																					
		10С		4	С	20	4	4															
		подлесок: Р, КЛН, ЛЩ Густой																					
		Класс пожарной опасности 4																					
		Культуры: состояние Неудовлетворительные, Отсутствие ухода																					
		Краснокнижные растения: Ландыш майский																					
		Рекреационная х-ка: тип ландшафта Закрыт. гориз. сомкн, эстетическая оценка 3, рекреационная оценка Низкая, Повышенной устойчивости, проходимость Плохая, просматриваемость Плохая, регулирование рекреации не требуется																					
19	1.0	10Б	1	4	Б	7	4		1	1	2	Еслш С2	1	3	3	3							Осветлен.1 оч. 30%
		Единичные деревья																					
		10С+Б,Е		22	С	100	22	36						1						1			
					Б		15	14															
					Е	120	22	48															
		подлесок: Р, КЛН Густой																					
		Класс пожарной опасности 4																					
		Краснокнижные растения: Ландыш майский																					
		Рекреационная х-ка: тип ландшафта Закрыт. гориз. сомкн, эстетическая оценка 3, рекреационная оценка Низкая, Повышенной устойчивости, проходимость Плохая, просматриваемость Плохая, регулирование рекреации не требуется																					
20	6.9	10Б	1	8	Б	20	8	4	2	1	3	Еслш С2	1	7	48.6	48.6							Прочист. 1 оч. 20%
		Класс пожарной опасности 4																					
		Краснокнижные растения: Ландыш майский																					
		Рекреационная х-ка: тип ландшафта Закрыт. гориз. сомкн, эстетическая оценка 3, рекреационная оценка Низкая, Повышенной устойчивости, проходимость Плохая, просматриваемость Плохая, регулирование рекреации не требуется																					
		Особенности: Тлу варьирует																					

Щелковский лесопарк | Функциональная зона: Рекреационная зона | Квартал 7

N выдела	Площадь, га	Состав. Покров, рельеф, исходд. Хар.лесн. культур. Кадастров.оценка	Подр.	Подл.	Возр.	Выс.	Диам.	Кл.бон.	Гр.вл.	Бон.	Тип леса ТЛУ	Полнота	Запас сырораст. леса, дес.кбм: Сумм. на 1 га пл. сечн.	Кл. Запас на выделе, дес.кбм: общий	по породам	Хозяйственные мероприятия: Захламленность: общий	лик.	Хозяйственные мероприятия: Неличные деревья: общий	вида
1	2	3	4	5	6	7	8	9	10	11	12	13	14	15	16	17	18	19	20	21	22	23	24
25	0.6	10Б+С	1	23	Б С	90	23	28	9	4	3	Еслш С2	0.4	12	7	7							
		Класс пожарной опасности 4 Рекреационная х-ка: тип ландшафта Открытый с дерев., эстетическая оценка 2, рекреационная оценка Средняя, проходимость Хорошая, просматриваемость Хорошая Особенности: Полнота неравномерная																					
26	1.7	Культуры лесные 10Б	1	20	Б	49	20	28	5	2	2	Еслш С2	0.5	12	20.6	20.6							
		подлесок: КЛН, Р Средний Класс пожарной опасности 4 Рекреационная х-ка: тип ландшафта Закрыт. гориз. сомкн, эстетическая оценка 2, рекреационная оценка Средняя, Устойчивые, проходимость Хорошая, просматриваемость Средняя, треб. незначит. регулир. рекреации Особенности: Полнота неравномерная																					
27	0.9	7С3Е+Б	1	21	С Е Б	120 100	20 22 22	44 32 24	6	4	4	Еслш С2	0.4	13	11.5	8.1 3.4	0.44		0.44		Выбор.	санрубка	
		подлесок: КЛН Редкий Класс пожарной опасности 3 Рекреационная х-ка: тип ландшафта Закрыт. гориз. сомкн, эстетическая оценка 1, рекреационная оценка Высокая, Устойчивые, проходимость Хорошая, просматриваемость Хорошая, треб. незначит. регулир. рекреации Особенности: Состав неоднородный, Полнота неравномерная																					
30	1.1	Дорога автом.иск.покр.										-											
		Класс пожарной опасности 5 Земли линейного протяжения: ширина 10.0 м, протяженность 1.19 км																					

Щелковский лесопарк — Функциональная зона: Рекреационная зона — Квартал 7

N выдела	Площадь, га	Состав. Покров, рельеф, исхожд. Хар. лесн. культур. Кадастров. оценка	Подр. почва, особ. выд. Кат. земель	Подл. ре-льеф Про-исхожд. У-сло-вия Яр-ус	Элемент леса	Возраст, лет	Вы-сота, м	Диаметр, см	Кл. бонитета	Гр. тип леса	Бо-нитет	Тип леса	Полнота	Запас сырораст. леса, дес.кбм: Сумм. на 1 га пл. сеч.: га	Кл. Запас на выделе, дес.кбм: общий	по составляющим породам	Запас захламленности, дес.кбм: общий	лик-видов	Хозяйственные мероприятия
1	2	3	4	5	6	7	8	9	10	11	12	13	14	15	16	17	18	19	20
31	0.2	Тропа																	
														-					
		Класс пожарной опасности 5																	
		Земли линейного протяжения: ширина 2.0 м, протяженность 1.07 км																	
33	0.6	Границы окружные																	
														-					
		Класс пожарной опасности 5																	
		Земли линейного протяжения: ширина 2.0 м, протяженность 3.39 км																	
34	1.0	Дорога автом.грунтовая																	
														-					
		Класс пожарной опасности 5																	
		Земли линейного протяжения: ширина 4.0 м, протяженность 2.80 км																	
		Итого по категории																	
	30.2														192		4	3	11
		По составляющим породам																	
																С 69			
																Е 4			
																КЛ 12			
																КЛО 8			
																Б 98			
																ОС			
																ЛП 1			

Щелковский лесопарк | Функциональная зона: Хозяйственная зона | Квартал 7

N выдела	Площадь, га	Состав. Покров, рельеф, Хар. лесн. культур. Кадастров. оценка	Подр. Подл. почва, особ. выд. исхожд. Кат. земель	Ярус	Элемент	Возраст	Высота	Диаметр	Класс бонитета	Тип леса	Полнота	Запас сырораст. Сумм. на 1 га пл. сеч.	Кл. Запас на выделе, дес.кбм: общий	по преобл.	Хозяйственные мероприятия: захламленность	единичные	общий	лик.	вида
1	2	3	4	5	6	7	8	9	10	11	12	13	14	15	16	17	18	19	20	21	22	23	24
21	0.2	Единичные деревья						1	1	1		Еслш											
		10С+ЛП,Е		20	С	120	20	32				С2		6								1.4	
					ЛП																		
					Е																		
		10Б		1	2	Б	5	2					0.7	0.7	0.2	0.2							
		Класс пожарной опасности 4																					
		Краснокнижные растения: Ландыш майский																					
		Рекреационная х-ка: тип ландшафта Открытый с дерев., эстетическая оценка 3, рекреационная оценка Низкая, Устойчивые, проходимость Средняя, просматриваемость Плохая, регулирование рекреации не требуется																					
22	0.2	5С5Е		1	20	С	120	20	32	6	4	4	Еслш	0.4	12	2.2	1.1						
						Е		20	40				С2				1.1						
		подрост: 10Б (5) 2 м, 1 тыс.шт/га, благонадежный																					
		подлесок: ЧР, КЛН, МЛ Средний																					
		Класс пожарной опасности 3																					
		Краснокнижные растения: Ландыш майский																					
		Рекреационная х-ка: тип ландшафта П/открыт рав. разм., эстетическая оценка 2, рекреационная оценка Средняя, Устойчивые, проходимость Средняя, просматриваемость Средняя, регулирование рекреации не требуется																					
23	0.8	10С		1	23	С	120	23	32	6	4	3	Еслш	0.4	15	12.1	12.1						
													С2										
		10Е		2	14	Е	54	14	14					0.3	6	4.8	4.8						
		подлесок: Р, ЧР Средний																					
		Класс пожарной опасности 3																					
		Краснокнижные растения: Ландыш майский																					
		Рекреационная х-ка: тип ландшафта Закрыт. гориз. сомкн, эстетическая оценка 2, рекреационная оценка Средняя, Устойчивые, проходимость Средняя, просматриваемость Средняя, регулирование рекреации не требуется																					
		Особенности: Полнота неравномерная																					

Щелковский лесопарк Функциональная зона: Хозяйственная зона Квартал 7

N выдела	Площадь, га	Состав.Подр.Подл.Покров,почва, рельеф,особ.выд.Происхожд.Кат.земель:Хар.лесн. культур:Кадастров.оценка	Я:Р:У:С	Высота:Яруса	Элемент:леса	Возраст	Высота	Диаметр	Кл.Гр.Бонит:зр:зр:ас:ас:та:та:та	Тип леса ТЛУ	Полнота:Сумма пл:сеч.	Запас сырораст. леса, дес.кбм:на 1 га	Запас сырораст. леса, дес.кбм:общий:на выдел	Запас сырораст. леса, дес.кбм:по составляющ	Кл. Запас на выделе, дес.кбм:то:варн:ости	Кл. Запас на выделе, дес.кбм:сухостоя:стар.	Кл. Запас на выделе, дес.кбм:ре-дин	Кл. Запас на выделе, дес.кбм:единичных дер.	Кл. Запас на выделе, дес.кбм:захламлен.:общий	Кл. Запас на выделе, дес.кбм:захламлен.:лик-вида	Хозяйственные мероприятия
1	2	3	4	5	6	7	8	9	10	11	12	13	14	15	16	17	18	19	20	21	22	23	24
24	2.2	10Б	1	4	Б	7	4		1	1	2	Еслш С2	1	3	6.7	6.7					1.1		Осветлен.1 оч. 30%
		Единичные деревья																					
		10С		26	С	120	26	40						5						11.2			
		подлесок: ЧР, Р, ЛЩ Густой																					
		Класс пожарной опасности 4																					
		Краснокнижные растения: Ландыш майский																					
		Рекреационная х-ка: тип ландшафта Закрыт. гориз. сомкн, эстетическая оценка 3, рекреационная оценка Низкая, Повышенной устойчивости, проходимость Плохая, просматриваемость Плохая, регулирование рекреации не требуется																					
28	0.6	10С	1	20	С	100	20	40	5	3	3	Еслш С2	0.5	16	10.1	10.1							
		подлесок: Р, ЧР Средний																					
		Класс пожарной опасности 3																					
		Рекреационная х-ка: тип ландшафта Закрыт. гориз. сомкн, эстетическая оценка 1, рекреационная оценка Средняя, Повышенной устойчивости, проходимость Средняя, просматриваемость Средняя, регулирование рекреации не требуется																					
29	1.9	10С	1	22	С	90	22	32	5	3	3	Еслш С2	0.7	24	45.8	45.8							
		подлесок: Р Густой																					
		Класс пожарной опасности 3																					
		Краснокнижные растения: Ландыш майский																					
		Рекреационная х-ка: тип ландшафта Закрыт. гориз. сомкн, эстетическая оценка 1, рекреационная оценка Средняя, Повышенной устойчивости, проходимость Средняя, просматриваемость Плохая																					
		Особенности: Полнота неравномерная																					
32	0.2	Линия связи										-											
		Класс пожарной опасности 5																					
		Земли линейного протяжения: ширина 5.0 м, протяженность 0.47 км																					
		Итого по категории																					
	6.2														82					13	1		

Щелковский лесопарк Функциональная зона: Хозяйственная зона Квартал 7

N выдела	Площадь, га	Состав.Подр.Подл.Покров,почва, рельеф,особ.выд.Происхожд.Кат.земель:Хар.лесн. культур:Кадастров.оценка	Я:Р:У:С:Ярус:а	Элемент леса	Возраст	Высота	Диаметр	Кл.Гр.Бонитет	Тип леса ТЛУ	Полнота Сумма пл. сеч.	Запас сырораст. леса, дес.кбм на 1 га	Запас сырораст. леса, дес.кбм общий на выдел	Запас сырораст. леса, дес.кбм по составляющ.	Кл. Запас на выделе, дес.кбм: товарн:ос:ти	Кл. Запас на выделе, дес.кбм: сухостоя:стар.	Кл. Запас на выделе, дес.кбм: редин	Кл. Запас на выделе, дес.кбм: единичных дер.	Кл. Запас на выделе, дес.кбм: захламлен. общий	Кл. Запас на выделе, дес.кбм: захламлен. лик-вида	Хозяйственные мероприятия
1	2	3	4	5	6	7	8	9	10	11	12	13	14	15	16	17	18	19	20	21	22	23	24

По составляющим породам

С	69
Е	6
Б	7

Итого по кварталу

36.4													274			4			16	12			

По составляющим породам

С	138
Е	10
КЛ	12
КЛО	8
Б	105
ОС	
ЛП	1

Отметка об изменениях после лесоустройства

N выдела	Площадь выдела	Наименование выполненного мероприятия, иного воздействия; изменение категории земли; хозяйства	Год проведения (возобновления)	Объемные показатели мероприятия, га, м3	Подпись лица произведшего запись	N выдела	Площадь выдела	Наименование выполненного мероприятия, иного воздействия; изменение категории земли; хозяйства	Год проведения (возобновления)	Объемные показатели мероприятия, га, м3	Подпись лица произведшего запись

Щелковский лесопарк Функциональная зона: Рекреационная зона Квартал 8

N выдела	Площадь, га	Состав.Подр.Подл.Покров,почва, рельеф,особ.выд.Происхожд.Кат.земель Хар.лесн. культур Кадастров.оценка	Я Р У С	Высота Яруса	Элемент леса	Возраст	Высота	Диаметр	Кл.Гр.Бонит	Кл.Гр.Бонит	Тип леса ТЛУ	Полнота Сумма пл. сеч.	Запас сырораст. леса, дес.кбм на 1 га	Запас сырораст. леса, дес.кбм общий на выдел	Запас сырораст. леса, дес.кбм по составляющ.	Кл. Запас на выделе, дес.кбм: Хозяйственные мероприятия	Кл. Запас на выделе, дес.кбм: Хозяйственные мероприятия	Кл. Запас на выделе, дес.кбм: Хозяйственные мероприятия	Кл. Запас на выделе, дес.кбм: Хозяйственные мероприятия	Кл. Запас на выделе, дес.кбм: Хозяйственные мероприятия	Кл. Запас на выделе, дес.кбм: Хозяйственные мероприятия	Кл. Запас на выделе, дес.кбм: Хозяйственные мероприятия
1	2	3	4	5	6	7	8	9	10	11	12	13	14	15	16	17	18	19	20	21	22	23	24
1	0.6	6Е2С2Б	1	22	Е	70	21	24	4	2	2	Ечрш	0.7	29	17.8	10.6		0.31			0.31		
					С		24	24				С3				3.6							
					Б		23	24								3.6							

подрост: 10Е (12) 1 м, 0.5 тыс.шт/га, благонадежный
Класс пожарной опасности 3
Краснокнижные растения: Ландыш майский
Рекреационная х-ка: тип ландшафта Закрыт. гориз. сомкн, эстетическая оценка 2, рекреационная оценка Средняя, Устойчивые, проходимость Хорошая, просматриваемость Хорошая, треб. незначит. регулир. рекреации
Особенности: Состав неоднородный, Полнота неравномерная

2	0.1	6С4Б	1	24	С	140	27	32	7	4	2	Сслм	0.4	16	1.9	1.1						
					Б	100	20	24				В2				0.8						
		10Е	2	18	Е	80	18	24					0.3	9	1.1	1.1						

подрост: 10Е (20) 2.5 м, 0.1 тыс.шт/га, благонадежный
подлесок: Р Редкий
Класс пожарной опасности 3
Культуры: год создания л/к 1965, состояние Удовлетворительные
Краснокнижные растения: Ландыш майский
Рекреационная х-ка: тип ландшафта Закрыт. вертик.сомкн, эстетическая оценка 2, рекреационная оценка Средняя, Устойчивые, проходимость Хорошая, просматриваемость Хорошая, регулирование рекреации не требуется
Особенности: Полнота неравномерная

3	0.2	8С2Б	1	24	С	80	24	32	4	2	1	Ечрш	0.5	20	3.4	2.7						
					Б							С3				0.7						
		10Е	2	15	Е	40	15	14					0.3	7	1.2	1.2						

подлесок: Р, ЛЩ Редкий
Класс пожарной опасности 4
Рекреационная х-ка: тип ландшафта Закрыт. вертик.сомкн, эстетическая оценка 2, рекреационная оценка Средняя, Устойчивые, проходимость Хорошая, просматриваемость Хорошая, регулирование рекреации не требуется

Щелковский лесопарк — Функциональная зона: Рекреационная зона — Квартал 8

N выдела	Площадь, га	Состав. Покров, почва, рельеф, особ. выд. Исхожд. Кат. земель: Хар. лесн. культур: Кадастров. оценка	Ярус	Элемент леса	Возраст, лет	Высота, м	Диаметр, см	Кл. бонитета	Гр. возр.	Тип леса	Полнота	Запас сырораст. леса, дес. кбм: Сумм. на 1 га	Запас сырораст. леса, дес. кбм: общий на выдел	Кл. Запас на выделе, дес. кбм: товарность по составляющ.	Кл. Запас на выделе, дес. кбм: сухостой, ветровал, бурелом, сухие деревья	Захламленность: единичных	Захламленность: общий лик-вида	Хозяйственные мероприятия
1	2	3	4	5	6	7	8	9	10	11	12	13	14	15	16	17	18	19	20	21	22	23	24
4	3.4	8Б2С+Е	1	23	Б	75	23	24	8	4	2	Ечрш СЗ	0.4	12	40.3	32.2				1.7			
					С		24	28								8.1							
					Е																		
		10Е	2	18	Е	50	18	16					0.3	9	30.2	30.2							
		подрост: 10Е (25) 3 м, 0.5 тыс.шт/га, благонадежный подлесок: Р, ЧР Редкий Класс пожарной опасности 4 Рекреационная х-ка: тип ландшафта Закрыт. вертик.сомкн, эстетическая оценка 2, рекреационная оценка Средняя, Устойчивые, проходимость Средняя, просматриваемость Средняя, регулирование рекреации не требуется																					
5	0.2	10Б	1	24	Б	90	24	32	9	4	2	Ечрш СЗ	0.4	12	2.3	2.3				0.1			
		10Е	2	14	Е	50	14	16					0.3	6	1.2	1.2							
		подрост: 10Е (10) 1.5 м, 0.5 тыс.шт/га, благонадежный подлесок: Р Средний Класс пожарной опасности 4 Рекреационная х-ка: тип ландшафта Закрыт. вертик.сомкн, эстетическая оценка 2, рекреационная оценка Средняя, Устойчивые, проходимость Средняя, просматриваемость Средняя, регулирование рекреации не требуется																					
6	0.3	6С2Е2Б	1	22	С	70	22	28	4	2	1	Ечрш СЗ	0.5	17	5.6	3.4				0.16			
					Е		20	24								1.1							
					Б	80	23	32								1.1							
		8Е2Б	2	12	Е	40	12	12					0.3	5	1.6	1.3							
					Б											0.3							
		подрост: 10Е (25) 3 м, 2 тыс.шт/га, неблагонадежный подлесок: Р, ЧР, ИР Редкий Класс пожарной опасности 4 Рекреационная х-ка: тип ландшафта Закрыт. вертик.сомкн, эстетическая оценка 2, рекреационная оценка Средняя, Устойчивые, проходимость Средняя, просматриваемость Средняя, регулирование рекреации не требуется																					

Щелковский лесопарк | Функциональная зона: Рекреационная зона | Квартал 8

N выдела	Площадь, га	Состав. Покров, почва, рельеф, особ. выд. Хар. лесн. культур: Кадастров. оценка	Подр.	Подл.	Яр	Высота	Элемент	Возраст	Вы-	Ди-	Кл.	Гр.	Бо-	Тип леса	Полн.	Запас сырораст. леса, дес.кбм	Кл. ТЛУ	Запас на выделе, дес.кбм	Хозяйственные мероприятия
1	2	3	4	5	6	7	8	9	10	11	12	13	14	15	16	17	18	19	20	21	22	23	24
7	0.1	Редина естественная			С																		Лес.культуры
		Единичные деревья												1	Сслм								
		10Б+С		20	Б		32	20	24						В2	0.2	6				0.7		
					С				24														
		подлесок: Р, БЗН Средний																					
		Класс пожарной опасности 3																					
		Культуры: год создания л/к 1988, состояние Удовлетворительные																					
		Краснокнижные растения: Незабудка лесная, Фиалка топяная																					
		Рекреационная х-ка: тип ландшафта Открытый-редина, эстетическая оценка 2, рекреационная оценка Средняя, Средней устойчивости, проходимость Хорошая, просматриваемость Хорошая, треб. незначит. регулир. рекреации																					
8	6.8	Культуры лесные																					Проходн.1 оч.
		9С1Б	1	23	С		67	23	24	4	2	1	Сслм			0.8	30	204.5	184.1				10%
					Б								В2						20.4				
		подрост: 10Е (22) 4 м, 0.1 тыс.шт/га, благонадежный																					
		подлесок: Р, ЛЩ, ЧР Средний																					
		Класс пожарной опасности 3																					
		Культуры: год создания л/к 1953, состояние Удовлетворительные																					
		Рекреационная х-ка: тип ландшафта Закрыт. гориз. сомкн, эстетическая оценка 2, рекреационная оценка Средняя, Повышенной устойчивости, проходимость Средняя, просматриваемость Средняя, регулирование рекреации не требуется																					
		Особенности: Загрязнение бытов.отходами																					
9	1.0	Культуры лесные																					
		8С2Б	1	22	С		55	22	24	3	2	1А	Сслм			0.8	28	27.2	21.8				
					Б			22	24				В2						5.4				
		Единичные деревья																					
		10Е		19	Е		100	19	32								5				4.9		
		подрост: 10Е (15) 1.5 м, 0.1 тыс.шт/га, благонадежный																					
		подлесок: Р Средний																					
		Класс пожарной опасности 3																					
		Краснокнижные растения: Ландыш майский																					
		Рекреационная х-ка: тип ландшафта Закрыт. гориз. сомкн, эстетическая оценка 2, рекреационная оценка Средняя, Устойчивые, проходимость Средняя, просматриваемость Средняя, регулирование рекреации не требуется																					

Щелковский лесопарк — Функциональная зона: Рекреационная зона — Квартал 8

N выдела	Площадь, га	Исходный Покров, почва, рельеф, особ. выд. Кат. земель: Хар. лесн. культур: Кадастров. оценка	Состав	Подр.	Подл.	Ярус	Элемент леса	Возраст	Высота	Диаметр	Кл. сомкн.	Гр. сост.	Бонитет	Тип леса	Полнота	Запас сырораст. леса, дес.кбм	Кл. ТЛУ	Запас на выделе, дес.кбм: общий	по породам	Прирост по запасу: на 1 га	на выдел	Состояние	Ослож. факторы: общие	стояние	динамика	Нич. ослож. факторы: общие	лик-	Хозяйственные мероприятия: вида
1	2	3	4	5	6	7	8	9	10	11	12	13	14	15	16	17	18	19	20	21	22	23	24					
10	1.0	Культуры лесные																										
		10Б+С,Е	1	23	Б		55	23	24	6	2	1	Сслм	0.6	17	17.5	17.5										
					С				24				В2															
					Е				24																			
		подлесок: ЛЩ, МЛ, Р Средний																										
		Класс пожарной опасности 4																										
		Культуры: год создания л/к 1965, состояние Удовлетворительные																										
		Краснокнижные растения: Ландыш майский																										
		Рекреационная х-ка: тип ландшафта Закрыт. гориз. сомкн, эстетическая оценка 2, рекреационная оценка Средняя, Повышенной устойчивости, проходимость Средняя, просматриваемость Средняя, треб. незначит. регулир. рекреации																										
11	2.1	8С1Е1Б+ОС	1	27	С		95	27	32	5	3	1	Сслм	0.6	27	57.1	45.7										
					Е		90	25	32				В2				5.7											
					Б												5.7											
					ОС																							
		подлесок: ЛЩ, Р Средний																										
		Класс пожарной опасности 3																										
		Рекреационная х-ка: тип ландшафта Закрыт. гориз. сомкн, эстетическая оценка 1, рекреационная оценка Высокая, Повышенной устойчивости, проходимость Средняя, просматриваемость Средняя, регулирование рекреации не требуется																										
		Особенности: Полнота неравномерная, Состав неоднородный																										
12	0.1	Редина естественная	-																									
												1	Еслш															
													С2															
		Класс пожарной опасности 3																										
		Рекреационная х-ка: тип ландшафта Открытый-редина, эстетическая оценка 3, рекреационная оценка Низкая, Средней устойчивости																										
		Особенности: Провед.мер-тий хоз.нецелесообразно																										

Щелковский лесопарк | Функциональная зона: Рекреационная зона | Квартал 8

N выдела	Площадь, га	Состав. Покров, почва, рельеф, особ. выд. Исхожд. Хар. лесн. культур: Кадастров. оценка	Подр.	Подл.	Я: Р: У: С:	Возраст	Высота	Диаметр	Кл. бон.	Гр. зап.	Тип леса	Полнота	Запас сырораст. Сумм: на 1 га пл: а сеч.: га	Кл. Запас на выделе, дес.кбм: общий	по составляющ.	Запас хламлен. по сост.	Запас хламлен. по стоя.	Запас хламлен. дин.	Единич. деревья: общий	Единич. деревья: лик.	Хозяйственные мероприятия
1	2	3	4	5	6	7	8	9	10	11	12	13	14	15	16	17	18	19	20	21	22	23	24
13	6.0	8Е2Б+С,Д,ОС	1	30	Е Б С Д ОС	110	30 28	36	6	4	1	Еслш С2	0.6	39	235.2	188.2 47							
		подлесок: ЛЩ, Р, БЗН Средний Класс пожарной опасности 3 Краснокнижные растения: Ландыш майский Рекреационная х-ка: тип ландшафта Закрыт. гориз. сомкн, эстетическая оценка 1, рекреационная оценка Высокая, Повышенной устойчивости, проходимость Плохая, просматриваемость Средняя, регулирование рекреации не требуется																					
14	0.5	9С1Б+Д,Е	1	28	С Б Д Е	90	28 27	32	5	3	1	Сслм В2	0.5	24	13.1	11.8 1.3	0.27		0.27				
		подрост: 10Е (20) 4 м, 0.5 тыс.шт/га, благонадежный подлесок: ЛЩ, Р Средний Класс пожарной опасности 3 Повреждения насаждения: Высыхание, Ель, Типограф, Сильная поврежденность Краснокнижные растения: Ландыш майский Рекреационная х-ка: тип ландшафта П/открыт рав. разм., эстетическая оценка 3, рекреационная оценка Низкая, Средней устойчивости, проходимость Плохая, просматриваемость Средняя, треб. значит. регулир. рекреации Особенности: Полнота неравномерная, Загрязнение бытов.отходами																					

N выдела	Площадь, га	Состав.Подр.Подл.Покров,почва, рельеф,особ.выд.Происхожд.Кат.земель Хар.лесн. культур Кадастров.оценка	Я Р У С	Высота Яруса	Элемент леса	Возраст	Высота	Диаметр	Кл.Гр.Бонитета	Кл.Гр.Бонитета	Кл.Гр.Бонитета	Тип леса ТЛУ	Полнота Сумма пл. сеч.	Запас сырораст. леса, дес.кбм на 1 га	Запас сырораст. леса, дес.кбм общий на выдел	Запас сырораст. леса, дес.кбм по составляющ.	Кл. Запас на выделе, дес.кбм: Кл. товарн. ос. ти	Кл. Запас на выделе, дес.кбм: Запас на выделе, дес.кбм: сухостоя стар.	Кл. Запас на выделе, дес.кбм: Запас на выделе, дес.кбм: ре-дин	Кл. Запас на выделе, дес.кбм: Запас на выделе, дес.кбм: единичных дер.	Кл. Запас на выделе, дес.кбм: Запас на выделе, дес.кбм: захламлен. общий	Кл. Запас на выделе, дес.кбм: Запас на выделе, дес.кбм: захламлен. лик-вида	Хозяйственные мероприятия
1	2	3	4	5	6	7	8	9	10	11	12	13	14	15	16	17	18	19	20	21	22	23	24
15	0.2	Насаждение погибшее			С																		Сплош.санрубка
		Единичные деревья									1	Сслм						1.2			0.8		100%
		4Е2С4Б		26	Е	90	26	32				В2		3						0.2			Лес.культуры
					С															0.1			
					Б															0.2			
		Погибшее насаждение																					
		10Е+Б		26	Е	90	26	32							1.2	1.2		8					
					Б																		

подлесок: Р, БЗН, ЛЩ, МЛ Средний
Класс пожарной опасности 1
Повреждения насаждения: Высыхание, Ель, Типограф, Сильная поврежденность
Рекреационная х-ка: тип ландшафта Открытый с дерев., эстетическая оценка 3, рекреационная оценка Низкая, Пониженной устойчивости, проходимость Плохая, просматриваемость Плохая, регулирование рекреации не требуется

16	0.3	6ОС1Б3Е+Д	1	24	ОС	80	24	32	8	4	2	Дслш	0.6	22	6.8	4.1		0.16			0.16		
					Б		26	36				С2				0.7							
					Е	70	22	32								2							
					Д	120	24	48															

подрост: 10Е (20) 3 м, 1 тыс.шт/га, благонадежный
подлесок: ЛЩ, Р, Ж Средний
Класс пожарной опасности 4
Краснокнижные растения: Ландыш майский
Рекреационная х-ка: тип ландшафта Закрыт. гориз. сомкн, эстетическая оценка 2, рекреационная оценка Средняя, Устойчивые, проходимость Средняя, просматриваемость Средняя, треб. значит. регулир. рекреации

17 0.1 Стоянка транспорта

-

Класс пожарной опасности 2
Рекреационная х-ка: тип ландшафта Открытый без дер., эстетическая оценка 1, рекреационная оценка Средняя, проходимость Хорошая, просматриваемость Хорошая, треб. незначит. регулир. рекреации
Особенности: Самовольный захват

Щелковский лесопарк | Функциональная зона: Рекреационная зона | Квартал 8

N выдела	Площадь, га	Состав. Покров, рельеф, исходд. Хар. лесн. культур. Кадастров. оценка	Подр.	Подл.	Ярус	Возраст	Высота	Диаметр	Кл. бонит.	Тип леса	Полнота	Запас сырораст. Сумм. на 1 га, дес.кбм	Кл. возр.	Запас на выделе, дес.кбм: общий	по преобл.	Хозяйственные мероприятия: рекомендуемые	единичные	захламленность	Хозяйственные мероприятия: виды
18	0.1	Культуры лесные 9С1Б	1	24	С Б	70	24 24	28 28	4	2	1	Сслм В2	0.6	23	2.9	2.6 0.3	0.06			
		подлесок: ЛЩ, КЛН, ЧР Средний Класс пожарной опасности 3 Культуры: год создания л/к 1965, состояние Удовлетворительные Краснокнижные растения: Незабудка лесная Рекреационная х-ка: тип ландшафта Закрыт. гориз. сомкн, эстетическая оценка 2, рекреационная оценка Средняя, Устойчивые, проходимость Хорошая, просматриваемость Средняя, треб. незначит. регулир. рекреации																		
19	0.2	10Е+С,Б	1	24	Е С Б	85	24	24 24 24	5	3	2	Ечрш С3	0.6	28	6	6				
		подлесок: Р, ЛЩ Редкий Класс пожарной опасности 3 Культуры: состояние Хорошие Краснокнижные растения: Незабудка лесная, Ландыш майский Рекреационная х-ка: тип ландшафта Закрыт. гориз. сомкн, эстетическая оценка 2, рекреационная оценка Средняя, Устойчивые, проходимость Хорошая, просматриваемость Хорошая, регулирование рекреации не требуется																		
20	1.3	Культуры лесные 10Е+Б	1	23	Е Б	75	23	24 24	4	2	1	Ечрш С3	0.7	31	41.2	41.2		0.7		
		подлесок: ЛЩ, Р Редкий Класс пожарной опасности 3 Культуры: год создания л/к 1954, состояние Хорошие Краснокнижные растения: Ландыш майский Рекреационная х-ка: тип ландшафта Закрыт. гориз. сомкн, эстетическая оценка 2, рекреационная оценка Средняя, Устойчивые, проходимость Хорошая, просматриваемость Хорошая, регулирование рекреации не требуется																		

Щелковский лесопарк | Функциональная зона: Рекреационная зона | Квартал 8

N выдела	Площадь, га	Состав. Покров, почва, рельеф, особ. выд. Хозяйственные мероприятия	Элемент леса	Возраст	Высота	Диаметр	Кл. бонитета	Тип леса	Полнота	Запас сырораст. Сумм: на 1 га	Кл. Запас на выделе, дес.кбм: общий	по породам	Запас захламленности: общий	по категориям
1	2	3	4	5	6	7	8	9	10	11	12	13	14	15	16	17
21	0.2	Насажд.с пород.иск.пр. 5С5Б+Е,ОС	С Б Е ОС	1	22	55 23 24 24	22	20	3	2	1А	Сслм В2	0.5	18	4.2	2.1 2.1
		подлесок: Р, ЛЩ Средний Класс пожарной опасности 3 Культуры: год создания л/к 1965, состояние Удовлетворительные Краснокнижные растения: Ландыш майский Рекреационная х-ка: тип ландшафта Закрыт. гориз. сомкн, эстетическая оценка 2, рекреационная оценка Средняя, Устойчивые, проходимость Средняя, просматриваемость Средняя, регулирование рекреации не требуется Особенности: Полнота неравномерная														
22	0.5	8С1Е1Б	С Е Б	1	27	110 26 90	27 27	36 36 40	6	4	2	Сслм В2	0.6	27	14.4	11.6 1.4 1.4
		подлесок: ЛЩ, Р Средний Класс пожарной опасности 3 Краснокнижные растения: Ландыш майский Рекреационная х-ка: тип ландшафта Закрыт. гориз. сомкн, эстетическая оценка 1, рекреационная оценка Высокая, Повышенной устойчивости, проходимость Средняя, просматриваемость Хорошая, регулирование рекреации не требуется														
23	0.5	Культуры лесные 3С3Е4Б+Д	С Е Б Д	1	23	55 21 24	24 24	32 32 28	3	2	1А	Сслм В2	0.6	22	10.4	3.1 3.1 4.2
		подлесок: КЛН, Р Редкий Класс пожарной опасности 3 Культуры: год создания л/к 1965, состояние Удовлетворительные Рекреационная х-ка: тип ландшафта Закрыт. гориз. сомкн, эстетическая оценка 2, рекреационная оценка Средняя, Устойчивые, проходимость Хорошая, просматриваемость Хорошая, регулирование рекреации не требуется														

Щелковский лесопарк | Функциональная зона: Рекреационная зона | Квартал 8

N выдела	Площадь, га	Состав. Покров, рельеф, исхожд. Хар. лесн. культур: Кадастров. оценка	Подр.	Подл.	Возр.	Полн.	Запас сырораст. Сумм: на 1 га	Кл. Запас на выделе, дес.кбм: общий	по породам	Запас захламлен.	Хозяйственные мероприятия
24	1.5	Культуры лесные 10С	1	22	66	0.7	24	36	36		
		подлесок: ЛЩ, ЧР, КЛН, Р Средний Класс пожарной опасности 3 Культуры: год создания л/к 1954, состояние Хорошие Краснокнижные растения: Ландыш майский Рекреационная х-ка: тип ландшафта Закрыт. гориз. сомкн, эстетическая оценка 2, рекреационная оценка Средняя, Повышенной устойчивости, проходимость Хорошая, просматриваемость Хорошая, регулирование рекреации не требуется									
25	0.5	Культуры лесные 9С1Е+Б	1	22	66 20	0.7	24	11.2 1.1	10.1		
		подлесок: БЗН, Р, ЛЩ Средний Класс пожарной опасности 3 Культуры: год создания л/к 1954, состояние Хорошие Краснокнижные растения: Ландыш майский Рекреационная х-ка: тип ландшафта Закрыт. гориз. сомкн, эстетическая оценка 2, рекреационная оценка Средняя, Устойчивые, проходимость Хорошая, просматриваемость Средняя, регулирование рекреации не требуется									
26	0.3	Насажд.с пород.иск.пр. 8Б2С+Д,КЛО	1	24	Б 55 С 23 Д КЛО	0.6	18	5.8 1.2	4.6		
		подлесок: ЛЩ, Р, Ж Средний Класс пожарной опасности 4 Культуры: год создания л/к 1965, состояние Удовлетворительные Краснокнижные растения: Ландыш майский Рекреационная х-ка: тип ландшафта Закрыт. гориз. сомкн, эстетическая оценка 2, рекреационная оценка Средняя, Устойчивые, проходимость Средняя, просматриваемость Средняя, регулирование рекреации не требуется Особенности: Полнота неравномерная									

Щелковский лесопарк | Функциональная зона: Рекреационная зона | Квартал 8

N выдела	Площадь, га	Состав. Покров, рельеф, исходж. Кат. земель: Хар. лесн. культур: Кадастров. оценка	Подр.	Подл.	Ярус	Возраст	Высота	Диаметр	Кл. бонитета	Группа возраста	Тип леса	Полнота	Запас сырораст. леса, дес.кбм	Кл. бонитета	Запас на выделе, дес.кбм: Сумм на 1 га	Общий запас на выделе	Состояние	Устойчивость	Единичный захламленный	Общий запас	Ликвидные	Хозяйственные мероприятия: вида
1	2	3	4	5	6	7	8	9	10	11	12	13	14	15	16	17	18	19	20	21	22	23	24
27	0.3	9С1Е+Б	1	27	С	90	27	32	5	3	1	Сслм	0.6	27	6.9	6.2					0.13		
					Е		25	32				В2				0.7							
					Б			36															
		подрост: 10Е (15) 4 м, 0.5 тыс.шт/га, благонадежный																					
		подлесок: ЛЩ, МЛ, Р Средний																					
		Класс пожарной опасности 3																					
		Рекреационная х-ка: тип ландшафта Закрыт. гориз. сомкн, эстетическая оценка 1, рекреационная оценка Высокая, Повышенной устойчивости, проходимость Средняя, просматриваемость Средняя, треб. незначит. регулир. рекреации																					
		Особенности: Полнота неравномерная, Площадь захламлена																					
28	0.3	6Б4Е+Д,ЛП,Е	1	29	Б	100	29	40	10	4	1	Еслш	0.5	18	5.1	3.1					0.14		
					Е	90	28	32				С2				2							
					Д	100		40															
					ЛП																		
					Е	40	14	12															
		подлесок: БРК, ЛЩ Редкий																					
		Класс пожарной опасности 4																					
		Рекреационная х-ка: тип ландшафта Закрыт. гориз. сомкн, эстетическая оценка 2, рекреационная оценка Средняя, Устойчивые, проходимость Средняя, просматриваемость Средняя, регулирование рекреации не требуется																					
29	0.8	4Е4Б2ОС	1	26	Е	100	27	32	5	3	1	Дслш	0.4	22	17.7	7.1					0.4		
					Б	90	27	36				С2				7.1							
					ОС	65	24	28								3.5							
		подрост: 10Е (20) 3 м, 1 тыс.шт/га, благонадежный																					
		подлесок: ЛЩ, Ж, МЛ Средний																					
		Класс пожарной опасности 3																					
		Рекреационная х-ка: тип ландшафта Закрыт. гориз. сомкн, эстетическая оценка 2, рекреационная оценка Средняя, Устойчивые, проходимость Средняя, просматриваемость Средняя, треб. незначит. регулир. рекреации																					

Щелковский лесопарк | Функциональная зона: Рекреационная зона | Квартал 8

N выдела	Площадь, га	Состав. Покров, почва, рельеф, особ. выд. Исхожд. Хар. лесн. культур: Кадастров. оценка	Ярус	Элемент леса	Возраст	Высота	Диаметр	Кл. бонитета	Гр. возраст.	Тип леса	Полнота	Запас сырораст. леса, дес.кбм: Сумм: на 1 га пл: сечн.:	Кл. Запас на выделе, дес.кбм: общий	по состоян.	Хозяйственные мероприятия: Захламленность: общий	по видам	Единичные деревья: порода	хозяйственное состояние	динамика	Примечания
1	2	3	4	5	6	7	8	9	10	11	12	13	14	15	16	17	18	19	20	21
30	0.4	Культуры лесные 6Б3Е1С+Д	1	26	Б Е С Д	67 23	25 28 23	28 28	7	3	1	Сслм С2	0.7	23	8.4	5.1 2.5 0.8				
		Класс пожарной опасности 4 Культуры: год создания л/к 1953 Краснокнижные растения: Ландыш майский Рекреационная х-ка: тип ландшафта Закрыт. вертик.сомкн, эстетическая оценка 2, рекреационная оценка Средняя, Устойчивые, проходимость Хорошая, просматриваемость Хорошая, регулирование рекреации не требуется, - Особенности: Состав неоднородный, Полнота неравномерная																		
33	0.7	Поляна										-								
		Класс пожарной опасности 2																		
34	0.3	Просеки квартальные										-								
		Класс пожарной опасности 5 Земли линейного протяжения: ширина 4.0 м, протяженность 0.86 км																		
35	0.1	Границы окружные										-								
		Класс пожарной опасности 5 Земли линейного протяжения: ширина 2.0 м, протяженность 0.49 км																		
36	0.6	Дорога автом.грунтовая										-								
		Класс пожарной опасности 5 Земли линейного протяжения: ширина 4.0 м, протяженность 1.42 км																		

Щелковский лесопарк Функциональная зона: Рекреационная зона Квартал 8

N выдела	Площадь, га	Состав.Подр.Подл.Покров,почва, рельеф,особ.выд.Происхожд.Кат.земель Хар.лесн. культур Кадастров.оценка	Я Р У С	Высота Яруса	Элемент леса	Возраст	Высота	Диаметр	Кл.Гр.Бонитет	Кл.Гр.Бонитет	Тип леса ТЛУ	Полнота Сумма пл. сеч.	Запас сырораст. леса, дес.кбм на 1 га	Запас сырораст. леса, дес.кбм общий на выдел	Запас сырораст. леса, дес.кбм по составляющ.	Кл. Запас на выделе, дес.кбм: Кл. товарн. ос. ти	Кл. Запас на выделе, дес.кбм: Запас на выделе, дес.кбм: сухостоя стар.	Кл. Запас на выделе, дес.кбм: Запас на выделе, дес.кбм: редин	Кл. Запас на выделе, дес.кбм: Запас на выделе, дес.кбм: единичных дер.	Кл. Запас на выделе, дес.кбм: Запас на выделе, дес.кбм: захламлен. общий	Кл. Запас на выделе, дес.кбм: Запас на выделе, дес.кбм: захламлен. лик-вида	Хозяйственные мероприятия
1	2	3	4	5	6	7	8	9	10	11	12	13	14	15	16	17	18	19	20	21	22	23	24
		Итого по категории																					
	31.6														839			2		6	5		
		По составляющим породам																					
															С	356							
															Е	308							
															Д								
															КЛО								
															Б	167							
															ОС	8							
															ЛП								

Щелковский лесопарк | Функциональная зона: Хозяйственная зона | Квартал 8

N выдела	Площадь, га	Состав. Покров, Рельеф, Характеристика лесного культуроведения, Кадастровая оценка	Подр. почва, особ. усл.	Подл. Прод. усл.	Я: Р: У: С:	Вы- со- та	Элемент леса	Воз- ра- ст	Вы- со- та	Ди- ам.	Кл. ет	Гр. зр.	Бо- ни-	Тип леса, ТЛУ	Полнота	Запас сырораст. леса, Сумм. на 1 га пл. сеч., га	Кл. то: общий	Запас на выделе, дес.кбм: по составляющим породам				Захламленность, общий	Хозяйственные мероприятия: лик-видация	Расчистка
1	2	3	4	5	6	7	8	9	10	11	12	13	14	15	16	17	18	19	20	21	22	23	24	
31	4.2	Линия электропередач																						
		Класс пожарной опасности 5 Земли линейного протяжения: ширина 100 м, Заросшая																						
32	1.4	Линия электропередач																						
		Класс пожарной опасности 5 Земли линейного протяжения: ширина 45 м																						
		Итого по категории																						
	5.6	По составляющим породам																						
		Итого по кварталу																						
	37.2	По составляющим породам															839		2		6	5		
																	С	356						
																	Е	308						
																	Д							
																	КЛО							
																	Б	167						
																	ОС	8						
																	ЛП							

О т м е т к а о б и з м е н е н и я х п о с л е л е с о у с т р о й с т в а

N выдела	Площадь выдела	Наименование выполненного мероприятия, иного воздействия; изменение кат. земли; хозяйства	Год проведения (возд.)	Объемные показатели мероприятия, га, м3	Подпись лица произведшего запись	N выдела	Площадь выдела	Наименование выполненного мероприятия, иного воздействия; изменение кат. земли; хозяйства	Год проведения (возд.)	Объемные показатели мероприятия, га, м3	Подпись лица произведшего запись

Щелковский лесопарк Функциональная зона: Рекреационная зона Квартал 9

N выдела	Площадь, га	Состав.Подр.Подл.Покров,почва, рельеф,особ.выд.Происхожд.Кат.земель Хар.лесн. культур Кадастров.оценка	Я Р У С	Высота Яруса	Элемент леса	Возраст	Высота	Диаметр	Кл.Гр.Бонит	Кл.Гр.Бонит	Тип леса ТЛУ	Полнота Сумма пл. сеч.	Запас сырораст. леса, дес.кбм на 1 га	Запас сырораст. леса, дес.кбм общий на выдел	Запас сырораст. леса, дес.кбм по составляющ	Кл. Запас на выделе, дес.кбм: то: варн: ос: ти	Кл. Запас на выделе, дес.кбм: сухостоя: стар.	Кл. Запас на выделе, дес.кбм: ре- дин	Кл. Запас на выделе, дес.кбм: единичных дер.	Кл. Запас на выделе, дес.кбм: захламлен. общий	Кл. Запас на выделе, дес.кбм: захламлен. лик-вида	Хозяйственные мероприятия
1	2	3	4	5	6	7	8	9	10	11	12	13	14	15	16	17	18	19	20	21	22	23	24

1 0.1 Поляна

-

Класс пожарной опасности 2
Рекреационная х-ка: тип ландшафта Открытый без дер., эстетическая оценка 2, рекреационная оценка Средняя, проходимость Хорошая, просматриваемость Хорошая
Особенности: Площадь захламлена

2 0.3 Культуры лесные

10Б+ОС	1	13	Б	30	13	20	3	2	2	Дслш	0.5	7	2.4	2.4								
			ОС							С2												

Единичные деревья

9Б1Д		21	Б	70	22	28						2									0.6	
			Д	100	16	48															0.1	

подлесок: ЛЩ Редкий
Класс пожарной опасности 4
Культуры: год создания л/к 1990, состояние Удовлетворительные
Рекреационная х-ка: тип ландшафта Закрыт. вертик.сомкн, эстетическая оценка 1, рекреационная оценка Высокая, Повышенной устойчивости, проходимость Хорошая, просматриваемость Хорошая, регулирование рекреации не требуется

3 0.1

10Б	1	14	Б	35	14	14	4	2	2	Дслш	0.7	10	1.4	1.4								
										С2												

Класс пожарной опасности 4
Культуры: год создания л/к 1985, состояние Удовлетворительные
Рекреационная х-ка: тип ландшафта Закрыт. гориз. сомкн, эстетическая оценка 1, рекреационная оценка Высокая, Повышенной устойчивости, проходимость Хорошая, просматриваемость Хорошая, регулирование рекреации не требуется

```
: N :Пло- :Состав.Подр.Подл.:Я:Вы- :Эле-:Воз:Вы-:Ди:Кл.Гр.Бо: Тип  :Полн:Запас сырораст. :Кл. Запас на выделе, дес.кбм:                 :
:вы-:щадь,:Покров,почва, ре-:Р:со- :мент:   :   :ам:во:во:ни:      :ота : леса, дес.кбм  :то:-------------------------:                 :
:де-:     :льеф,особ.выд.Про:У:та  :    :ра :со-:ет:зр:зр:те: леса :----:----------------:ва:су- :ре- :еди-:захламлен.:Хозяйственные    :
:ла : га  :исхожд.Кат.земель:С:Яр  :ле- :   :   :р :ас:ас:т :      :Сумм: на :общий:по   :рн:хо- :    :нич-:----------:                 :
:   :     :Хар.лесн. культур: :ус  :са  :ст :та :  :та:та:  :      :а пл: 1  :на   :соста:ос:стоя:дин :ных :общий:лик-:мероприятия      :
:   :     :Кадастров.оценка : :а   :    :   :   :  :  :  :  : ТЛУ  :сеч.: га :выдел:вляющ:ти:стар.    :дер.:     :вида:                 :
: 1 :  2  :         3       :4: 5  :  6 : 7 : 8 : 9:10:11:12:  13  : 14 : 15 :  16 : 17  :18: 19 : 20 : 21 : 22  : 23 :     24          :
```

4 4.7 Культуры лесные Проходн.1 оч.

```
10С+Е,Б          1  27   С    76  27  24 4  2  1  Сслм   0.8  37   175.7 175.7                                  20%
                         Е            24          В2
                         Б    80  27  32
```

подлесок: ЛЩ, Р, МЛ Средний
Класс пожарной опасности 3
Культуры: год создания л/к 1954, состояние Удовлетворительные
Рекреационная х-ка: тип ландшафта Закрыт. гориз. сомкн, эстетическая оценка 1, рекреационная оценка Средняя, Повышенной устойчивости, проходимость Средняя, просматриваемость Средняя, регулирование рекреации не требуется

5 3.4 Культуры лесные

```
8С2Б+Е           1  25   С    55  25  28 3  2  1А Сслм   0.7  29   98.6  78.9
                         Б        25  24          В2                     19.7
                         Е            24
```

подлесок: Р, ЛЩ, ЧР Средний
Класс пожарной опасности 3
Культуры: год создания л/к 1954, состояние Удовлетворительные
Краснокнижные растения: Фиалка топяная
Рекреационная х-ка: тип ландшафта Закрыт. гориз. сомкн, эстетическая оценка 2, рекреационная оценка Средняя, Устойчивые, проходимость Средняя, просматриваемость Средняя, треб. незначит. регулир. рекреации
Особенности: Состав неоднородный, Полнота неравномерная

6 1.9

```
8С2Е+Б           1  26   С    90  26  40 5  3  1  Сслм   0.6  26   48.7  39                     0.9
                         Е    90  26  36          В2                     9.7
                         Б    90  27  40
```

подлесок: ЛЩ, БРК Редкий
Класс пожарной опасности 3
Краснокнижные растения: Фиалка топяная
Рекреационная х-ка: тип ландшафта Закрыт. гориз. сомкн, эстетическая оценка 2, рекреационная оценка Средняя, Повышенной устойчивости, проходимость Средняя, просматриваемость Средняя, регулирование рекреации не требуется

Щелковский лесопарк — Функциональная зона: Рекреационная зона — Квартал 9

N выдела	Площадь, га	Состав. Подр. Подл. Покров, почва, рельеф, особ. выд. Исхожд. Кат. земель: Хар. лесн. культур: Кадастров. оценка	Ярус	Возраст	Элемент леса	Высота	Диаметр	Кл. бон.	Тип леса	Полнота	Запас сырораст. леса, дес. кбм	Кл. таксации	Запас на выделе, дес. кбм: Сумм. на 1 га	Запас на выделе, дес. кбм: общий по выдел	Запас на выделе, дес. кбм: сортим. стар.	Захламленность: общий	Захламленность: лик. дер.	Хозяйственные мероприятия: вид
7	2.2	8Е1С1Б+Д	1	27	Е	90	32	5	Еслш	0.7	39	1	86.6	69.2	1.1	1.1		
					С		28		С2					8.7				
					Б		40							8.7				
					Д		40											
		подлесок: Р, ЛЩ Средний Класс пожарной опасности 3 Повреждения насаждения: Энтомовредители, Ель, Опенок, Слабая поврежденность Краснокнижные растения: Ландыш майский Рекреационная х-ка: тип ландшафта Закрыт. гориз. сомкн, эстетическая оценка 2, рекреационная оценка Средняя, Средней устойчивости, проходимость Средняя, просматриваемость Средняя, регулирование рекреации не требуется																	
8	0.3	Насаждение погибшее Погибшее насаждение 10Е+С,Б		27	Е С Б	90	32		1 Еслш С2	0.7		9.1	9.1	9.1 28	0.32	Сплош.санрубка 100% Лес.культуры		
		подлесок: ЛЩ, БРК Средний Класс пожарной опасности 3 Повреждения насаждения: Фитовредители, Ель, Типограф, Сильная поврежденность Краснокнижные растения: Ландыш майский Рекреационная х-ка: тип ландшафта Открытый без дер., эстетическая оценка 3, рекреационная оценка Низкая, Средней устойчивости, проходимость Средняя, просматриваемость Средняя, рекреация не допускается Особенности: Провед.мер-тий хоз.нецелесообразно																	
9	0.4	5Д5КЛО	1	14	Д	60	15	28	3 2 3 Дслш	0.5	8		3.4	1.7	0.21	0.21		
					КЛО	50	14	16	С2					1.7				
		Единичные деревья 4Д2ОС4Б		24	Д ОС Б	120 90 70	26 20 24	44 32 24			2				0.3 0.2 0.3			
		подлесок: ЛЩ, БРК Средний Класс пожарной опасности 3 Краснокнижные растения: Ландыш майский Рекреационная х-ка: тип ландшафта П/открыт рав. разм., эстетическая оценка 3, рекреационная оценка Средняя, Устойчивые, проходимость Средняя, просматриваемость Средняя, треб. незначит. регулир. рекреации																	

N выдела	Площадь, га	Состав.Подр.Подл.Покров,почва, рельеф,особ.выд.Происхожд.Кат.земель Хар.лесн. культур Кадастров.оценка	Я Р У С	Высота Яруса	Элемент леса	Возраст	Высота	Диаметр	Кл.Гр.Бонит	Кл.Гр.Бонит	Тип леса ТЛУ	Полнота Сумма пл. сеч.	Запас сырораст. леса, дес.кбм на 1 га	Запас сырораст. леса, дес.кбм общий на выдел	Запас сырораст. леса, дес.кбм по составляющ	Кл. Запас на выделе, дес.кбм: то: варн: ости	Кл. Запас на выделе, дес.кбм: то: сухостоя: стар.	Кл. Запас на выделе, дес.кбм: то: ре-дин	Кл. Запас на выделе, дес.кбм: то: единичных дер.	Кл. Запас на выделе, дес.кбм: то: захламлен.: общий	Кл. Запас на выделе, дес.кбм: то: захламлен.: лик-вида	Хозяйственные мероприятия
1	2	3	4	5	6	7	8	9	10	11	12	13	14	15	16	17	18	19	20	21	22	23	24
10	0.5	Культуры лесные																					
		10Б+ОС	1	14	Б	35	14	14	4	2	2	Дслш	0.5	8	4	4							
					ОС							С2											
		Единичные деревья																					
		9ЛП1Д		22	ЛП	110	22	52						1.5						0.7			
					Д															0.1			
		подлесок: ЛЩ, Р Редкий																					
		Класс пожарной опасности 4																					
		Культуры: год создания л/к 1985, состояние Удовлетворительные																					
		Краснокнижные растения: Ландыш майский																					
		Рекреационная х-ка: тип ландшафта П/открыт рав. разм., эстетическая оценка 1, рекреационная оценка Высокая, Повышенной устойчивости, проходимость Средняя, просматриваемость Средняя, регулирование рекреации не требуется																					
		Особенности: Состав неоднородный, Полнота неравномерная																					
11	1.6	Культуры лесные																					
		10С+Б	1	26	С	63	26	24	4	2	1А	Сслм	0.7	30	48.4	48.4							
					Б			24				В2											
		подлесок: ЛЩ, МЛ, Р, ЧР Средний																					
		Класс пожарной опасности 3																					
		Культуры: год создания л/к 1957, состояние Хорошие																					
		Краснокнижные растения: Ландыш майский																					
		Рекреационная х-ка: тип ландшафта Закрыт. гориз. сомкн, эстетическая оценка 1, рекреационная оценка Высокая, Повышенной устойчивости, проходимость Средняя, просматриваемость Средняя, регулирование рекреации не требуется																					
12	0.6	Культуры лесные																					
		8Б2Е+С	1	22	Б	66	23	28	7	3	2	Сслм	0.6	17	11	8.8							
					Е		20	24				В2				2.2							
					С			28															
		подлесок: ЛЩ, Р Средний																					
		Класс пожарной опасности 4																					
		Культуры: год создания л/к 1954, состояние Удовлетворительные																					
		Краснокнижные растения: Ландыш майский																					
		Рекреационная х-ка: тип ландшафта Закрыт. вертик.сомкн, эстетическая оценка 2, рекреационная оценка Средняя, Устойчивые, проходимость Средняя, просматриваемость Средняя, треб. незначит. регулир. рекреации																					

Щелковский лесопарк — Функциональная зона: Рекреационная зона — Квартал 9

N выдела	Площадь, га	Состав. Покров, Рельеф, Характ. лесн. культур, Кадастров. оценка	Подр. почва, особ. выд., усл.	Подл. Прогр. Сост.	Я: Возр. Бон.	Вы-сота	Элемент леса	Воз-раст	Вы-сота	Ди-ам	Кл. Бон.	Гр. сост.	Тип леса	Полн. ота	Запас сырораст. леса, дес.кбм: Сумм: на 1 га пл: 1 га сеч.:	Кл. Запас на выделе, дес.кбм: общий	по ТЛУ	Хозяйственные мероприятия: рн: хо-	еди- нич-	захламлен.: общий	лик- вида	Лес.культуры
1	2	3	4	5	6	7	8	9	10	11	12	13	14	15	16	17	18	19	20	21	22	23	24
13	0.1	Прогалина			Е								1	Еслш									
														С2									
		подлесок: ЛЩ, МЛ, Р Редкий																					
		Класс пожарной опасности 3																					
		Краснокнижные растения: Ландыш майский																					
		Рекреационная х-ка: тип ландшафта Открытый с дерев., эстетическая оценка 3, рекреационная оценка Низкая, проходимость Хорошая, просматриваемость Хорошая, треб. незначит. регулир. рекреации																					
14	0.8	Культуры лесные																					
		6С1Е3Б	1	24	С	66	24	28	4	2	1		Сслм	0.6	23	18.9	11.3						
					Е		24	28					В2				1.9						
					Б		24	24									5.7						
		подлесок: ЛЩ, Р Редкий																					
		Класс пожарной опасности 3																					
		Культуры: год создания л/к 1954, состояние Удовлетворительные																					
		Краснокнижные растения: Ландыш майский, Фиалка топяная																					
		Рекреационная х-ка: тип ландшафта П/открыт рав. разм., эстетическая оценка 2, рекреационная оценка Средняя, Устойчивые, проходимость Средняя, просматриваемость Средняя, треб. незначит. регулир. рекреации																					
15	0.1	Редина естественная			-								1	Сслм									
														С2									
		Класс пожарной опасности 3																					
		Рекреационная х-ка: тип ландшафта Открытый без дер., эстетическая оценка 3, рекреационная оценка Низкая, проходимость Средняя, просматриваемость Хорошая, регулирование рекреации не требуется																					
		Особенности: Провед.мер-тий хоз.нецелесообразно																					

N выдела	Площадь, га	Состав.Подр.Подл.Покров,почва, рельеф,особ.выд.Происхожд.Кат.земель:Хар.лесн. культур:Кадастров.оценка	Я:Р:У:С:Я:Р:ус:а	Элемент леса	Возраст	Высота	Диаметр	Кл.Гр.Бонит	Тип леса	Полнота	Запас сырораст. леса, дес.кбм	Кл. Запас на выделе, дес.кбм	Хозяйственные мероприятия
1	2	3	4 5	6	7	8	9	10 11 12	13	14	15 16 17	18 19 20 21 22 23	24

16 0.1 Прогалина С Лес.культуры

1А Сслм
В2

подрост: 8Б2ОС (25) 6 м, 0.5 тыс.шт/га, неблагонадежный
подлесок: МЛ Редкий
Класс пожарной опасности 3
Рекреационная х-ка: тип ландшафта Открытый-редина, эстетическая оценка 2, рекреационная оценка Средняя, проходимость Хорошая, просматриваемость Хорошая, треб. значит. регулир. рекреации

17 1.9 Насажд.с пород.иск.пр.

7Б2Д1Б+ОС,КЛО,Е	1	24	Б	70	24	24	7	3	2	Дслш	0.6	18	35	24.5	
			Д	130	23	48				С2				7	
			Б	100	24	40								3.5	
			ОС			40									
			КЛО			40									
			Е			40									

подлесок: Р, ЛЩ Редкий
Класс пожарной опасности 4
Краснокнижные растения: Ландыш майский
Рекреационная х-ка: тип ландшафта П/открыт рав. разм., эстетическая оценка 2, рекреационная оценка Средняя, Устойчивые, проходимость Средняя, просматриваемость Средняя, регулирование рекреации не требуется
Особенности: Состав неоднородный, Полнота неравномерная

18 0.9

9Б1ОС	1	15	Б	40	15	16	4	2	3	Сслм	0.8	13	11.5	10.3	Прорежив.1 оч.
			ОС							В2				1.2	15%

подлесок: ЛЩ, МЛ, Р Средний
Класс пожарной опасности 4
Рекреационная х-ка: тип ландшафта Закрыт. гориз. сомкн, эстетическая оценка 2, рекреационная оценка Средняя, Устойчивые, проходимость Средняя, просматриваемость Средняя, регулирование рекреации не требуется

Щелковский лесопарк | Функциональная зона: Рекреационная зона | Квартал 9

N выдела	Площадь, га	Состав. Покров, почва, рельеф, особ. выд. исхожд. Кат. земель: Хар. лесн. культур: Кадастров. оценка	Ярус	Элемент	Возраст	Высота	Диаметр	Кл. бонитета	Тип леса	Полнота	Запас сырораст. леса, дес.кбм: Сумм на 1 га	Кл. Запас на выделе, дес.кбм: общий	по породам	Хозяйственные мероприятия: рн:хо- нич-: захламлен.: общий	еди-ниц лик-вида	Хозяйственные мероприятия: состояние	Хозяйственные мероприятия: динамика	Хозяйственные мероприятия: устойчивость	Хозяйственные мероприятия: старение	Хозяйственные мероприятия: дер.
1	2	3	4	5	6	7	8	9	10	11	12	13	14	15	16	17	18	19	20	21	22	23	24
19	1.1	6С3Б1Е	1	26	С	65	26	28	4	2	1А	Сслм	0.6	26	29	17.4							
					Б			28				В2				8.7							
					Е											2.9							
		подлесок: ЛЩ, ЧР Средний Класс пожарной опасности 3 Рекреационная х-ка: тип ландшафта Закрыт. гориз. сомкн, эстетическая оценка 2, рекреационная оценка Средняя, Устойчивые, проходимость Средняя, просматриваемость Средняя, регулирование рекреации не требуется Особенности: Состав неоднородный																				
20	2.0	Культуры лесные																				
		10Б+Е	1	28	Б	65	28	28	7	3	1А	Сслм	0.7	25	48.8	48.8							
					Е							В2											
		подлесок: ЛЩ, ЧР Средний Класс пожарной опасности 4 Культуры: год создания л/к 1955, состояние Хорошие Краснокнижные растения: Фиалка топяная Рекреационная х-ка: тип ландшафта Закрыт. гориз. сомкн, эстетическая оценка 2, рекреационная оценка Средняя, Устойчивые, проходимость Средняя, просматриваемость Средняя, регулирование рекреации не требуется																				
21	2.5	Культуры лесные																				
		8С2Б	1	26	С	75	26	24	4	2	1	Сслм	0.7	30	75.2	60.2							
					Б		25	28				В2				15							
		подлесок: Р, ЛЩ, БРК Средний Класс пожарной опасности 3 Культуры: год создания л/к 1955, состояние Удовлетворительные Краснокнижные растения: Фиалка топяная Рекреационная х-ка: тип ландшафта Закрыт. гориз. сомкн, эстетическая оценка 1, рекреационная оценка Высокая, Повышенной устойчивости, проходимость Средняя, просматриваемость Средняя, регулирование рекреации не требуется Особенности: Полнота неравномерная																				

N выдела	Площадь, га	Состав.Подр.Подл.Покров,почва, рельеф,особ.выд.Происхожд.Кат.земель Хар.лесн. культур Кадастров.оценка	Я.Р.У.С	Высота Яруса	Элемент леса	Возраст	Высота	Диаметр	Кл.Гр.Бонит	Кл.Гр.Бонит	Кл.Гр.Бонит	Тип леса ТЛУ	Полнота	Запас сырораст. леса, дес.кбм	Запас сырораст. леса, дес.кбм	Запас сырораст. леса, дес.кбм	Кл. Запас на выделе, дес.кбм	Кл. Запас на выделе, дес.кбм	Кл. Запас на выделе, дес.кбм	Кл. Запас на выделе, дес.кбм	Кл. Запас на выделе, дес.кбм	Хозяйственные мероприятия
1	2	3	4	5	6	7	8	9	10	11	12	13	14	15	16	17	18	19	20	21	22	23	24

22 0.1 Поляна

-

Класс пожарной опасности 2
Рекреационная х-ка: тип ландшафта Открытый без дер., эстетическая оценка 2, рекреационная оценка Средняя, проходимость Хорошая, просматриваемость Хорошая, треб. незначит. регулир. рекреации

23 0.1 Поляна

-

Класс пожарной опасности 2
Рекреационная х-ка: тип ландшафта Открытый без дер., эстетическая оценка 2, рекреационная оценка Средняя, проходимость Плохая, просматриваемость Плохая, треб. значит. регулир. рекреации

24	3.1	10Б+Е	1	28	Б	80	28	24	8	4	1	Сслм	0.7	25	77.6	77.6						
					Е			24				В2										

подлесок: ЛЩ Средний
Класс пожарной опасности 4
Краснокнижные растения: Фиалка топяная
Рекреационная х-ка: тип ландшафта Закрыт. гориз. сомкн, эстетическая оценка 2, рекреационная оценка Средняя, Устойчивые, проходимость Средняя, просматриваемость Средняя, регулирование рекреации не требуется

25	2.0	4ОС2Б3Е1С	1	24	ОС	70	22	32	7	4	2	Дслш	0.6	22	44	17.6						
		+КЛО,ЛП,В			Б		24	36				С2				8.8						
					Е	90	25	24								13.2						
					С	90	26	24								4.4						
					КЛО			24														
					ЛП			24														
					В																	

подлесок: ЛЩ, БРК Средний
Класс пожарной опасности 4
Рекреационная х-ка: тип ландшафта Закрыт. гориз. сомкн, эстетическая оценка 2, рекреационная оценка Средняя, Устойчивые, проходимость Средняя, просматриваемость Средняя, регулирование рекреации не требуется
Особенности: Загрязнение бытов.отходами, Полнота неравномерная, В выделе солонец, Состав неоднородный

Щелковский лесопарк Функциональная зона: Рекреационная зона Квартал 9

```
: N :Пло- :Состав.Подр.Подл.:Я:Вы- :Эле-:Воз:Вы-:Ди:Кл.Гр.Бо: Тип  :Полн:Запас сырораст. :Кл. Запас на выделе, дес.кбм:                 :
:вы-:щадь,:Покров,почва, ре-:Р:со- :мент:   :   :ам:во:во:ни:      :ота : леса, дес.кбм  :то:-------------------------:                 :
:де-:     :льеф,особ.выд.Про:У:та  :    :ра :со-:ет:зр:зр:те: леса :----:----------------:ва:су- :ре- :еди-:захламлен.:Хозяйственные    :
:ла : га  :исхожд.Кат.земель:С:Яр  :ле- :   :   :р :ас:ас:т :      :Сумм: на :общий:по   :рн:хо- :    :нич-:----------:                 :
:   :     :Хар.лесн. культур: :ус  :са  :ст :та :  :та:та:  :      :а пл: 1  :на   :соста:ос:стоя:дин :ных :общий:лик-:мероприятия      :
:   :     :Кадастров.оценка : :а   :    :   :   :  :  :  :  : ТЛУ  :сеч.: га :выдел:вляющ:ти:стар.    :дер.:     :вида:                 :
: 1 :  2  :         3       :4: 5  :  6 : 7 : 8 : 9:10:11:12:  13  : 14 : 15 :  16 : 17  :18: 19 : 20 : 21 : 22  : 23 :     24          :
26  0.9   9Е1Б+Д,С          1  26   Е    90  26  32 5  3  1  Еслш   0.7  37   32.6  29.3
                                     Б    90  26  28          С2                    3.3
                                     Д    110
                                     С    90
          подлесок: Р, ЛЩ Редкий

          Класс пожарной опасности 3
          Краснокнижные растения: Ландыш майский
          Рекреационная х-ка: тип ландшафта Закрыт. гориз. сомкн, эстетическая оценка 1, рекреационная оценка Высокая, Повышенной
          устойчивости, проходимость Средняя, просматриваемость Средняя, регулирование рекреации не требуется

27  1.3   Культуры лесные
          8Б1С1Е            1  26   Б    66  26  24 7  3  1  Сслм   0.7  23   29    23.2
                                     С        26  28          В2                    2.9
                                     Е    50  22  24                                2.9
          подлесок: ЛЩ Средний
          Класс пожарной опасности 4
          Культуры: год создания л/к 1954, состояние Удовлетворительные
          Краснокнижные растения: Ландыш майский
          Рекреационная х-ка: тип ландшафта Закрыт. гориз. сомкн, эстетическая оценка 2, рекреационная оценка Средняя, Устойчивые,
          проходимость Средняя, просматриваемость Средняя, регулирование рекреации не требуется

28  0.1   Прогалина                 Е                                                                                  Лес.культуры
                                                                  1  Еслш
                                                                     С2
          Класс пожарной опасности 3
          Рекреационная х-ка: тип ландшафта Открытый с дерев., эстетическая оценка 3, рекреационная оценка Низкая, Средней
          устойчивости
          Особенности: Провед.мер-тий хоз.нецелесообразно
```

Щелковский лесопарк | Функциональная зона: Рекреационная зона | Квартал 9

N выдела	Площадь, га	Состав. Покров, почва, рельеф, особ. выд. Исхожд. Кат. земель: Хар. лесн. культур: Кадастров. оценка	Возраст	Высота	Элемент	Ярус	Полнота	Запас на 1 га сечен.: Сумм	Тип леса ТЛУ	Полнота	Запас сырораст. леса, дес.кбм: общий	Запас сырораст. леса, дес.кбм: по хозяйственным видам	Кл. Запас на выделе, дес.кбм: Сумм на выдел	Кл. Запас на выделе, дес.кбм: по хозяйственным видам	Захламленность: общий	Захламленность: по видам	Хозяйственные мероприятия
1	2	3	4	5	6	7	8	9	10	11	12	13	14	15	16	17	18	19	20	21	22	23	24
29	0.7	Культуры лесные 7С3Б+Е	1	24	С Б Е	61	24	24 24 24	4	2	1	Сслм В2	0.6	23	15.6	10.9 4.7			0.34				
		подлесок: ЛЩ Средний Класс пожарной опасности 3 Культуры: год создания л/к 1959, состояние Удовлетворительные Краснокнижные растения: Ландыш майский Рекреационная х-ка: тип ландшафта Закрыт. гориз. сомкн, эстетическая оценка 1, рекреационная оценка Высокая, Повышенной устойчивости, проходимость Средняя, просматриваемость Средняя, регулирование рекреации не требуется																					
30	3.2	10ЛП+Д	1	28	ЛП Д	130	28	44	13	4	2	Дслш С2	0.6	34	107.8	107.8							
		подлесок: ЛЩ, БРК, МЛ Средний Класс пожарной опасности 4 Рекреационная х-ка: тип ландшафта П/открыт рав. разм., эстетическая оценка 2, рекреационная оценка Средняя, Устойчивые, проходимость Средняя, просматриваемость Средняя, регулирование рекреации не требуется Особенности: Полнота неравномерная																					
31	4.2	10Е+С,Б,ЛП	1	26	Е С Б ЛП	85	26	32	5	3	1	Еслш С2	0.6	32	133.4	133.4	2.1		2.1				
		подлесок: ЛЩ, Р Средний Класс пожарной опасности 3 Рекреационная х-ка: тип ландшафта Закрыт. гориз. сомкн, эстетическая оценка 1, рекреационная оценка Высокая, Устойчивые, проходимость Средняя, просматриваемость Средняя, регулирование рекреации не требуется																					
32	0.5	6С3Е1Б	1	25	С Е Б	80 100 80	25 25 25	28 24 36	4	2	1	Сслм В2	0.7	29	13.9	8.3 4.2 1.4							
		подлесок: ЛЩ, Р, МЛ Редкий Класс пожарной опасности 3 Рекреационная х-ка: тип ландшафта Закрыт. гориз. сомкн, эстетическая оценка 2, рекреационная оценка Средняя, Устойчивые, проходимость Средняя, просматриваемость Средняя, регулирование рекреации не требуется																					

N выдела	Площадь, га	Состав.Подр.Подл.Покров,почва, рельеф,особ.выд.Происхожд.Кат.земель:Хар.лесн. культур:Кадастров.оценка	Я:Р:У:С:ус:а	Вы-сота	Элемент леса	Воз:ра:ст	Вы-со-та	Диаметр	Кл.Гр.Возраст	Кл.Гр.Бонитет	Тип леса ТЛУ	Полнота	Запас сырораст. леса, дес.кбм: Сумм: на 1 га	Кл. Запас на выделе, дес.кбм: общий:на выдел:	то: по соста:вляющ:	ва:ро:ти:	су-хо-стоя:	ре-дин стар.	еди-нич-ных дер.:	захламлен.: общий:	Хозяйственные мероприятия: лик-вида:
1	2	3	4	5	6	7	8	9	10	11	12	13	14	15	16	17	18	19	20	21	22	23	24
33	4.4	4Б1ЛП1ОС3Е1С	1	27	Б	85	28	28	9	4	1	Сслм	0.7	25	110.3	44.2		2.2			2.2		
					ЛП	85	28	36				В2				11							
					ОС		26	32								11							
					Е		27	32								33.1							
					С											11							
		подлесок: ЛЩ, БРК Средний Класс пожарной опасности 4 Краснокнижные растения: Фиалка топяная Рекреационная х-ка: тип ландшафта Закрыт. гориз. сомкн, эстетическая оценка 2, рекреационная оценка Средняя, Устойчивые, проходимость Средняя, просматриваемость Средняя, регулирование рекреации не требуется Особенности: Состав неоднородный																					
34	0.3	10ЛП+Е,Б	1	24	ЛП	70	24	32	7	3	2	Сслм	0.7	34	10.3	10.3							
					Е							В2											
					Б																		
		подлесок: ЛЩ Редкий Класс пожарной опасности 4 Краснокнижные растения: Ландыш майский, Фиалка топяная Рекреационная х-ка: тип ландшафта Закрыт. гориз. сомкн, эстетическая оценка 2, рекреационная оценка Средняя, Повышенной устойчивости, проходимость Средняя, просматриваемость Средняя, регулирование рекреации не требуется																					
35	0.1	10ЛП+Б,ОС	1	25	ЛП	80	25	24	8	4	2	Сслм	0.7	36	4.4	4.4					0.06		
					Б							В2											
					ОС																		
		подлесок: Р, ЛЩ Редкий Класс пожарной опасности 4 Краснокнижные растения: Фиалка топяная Рекреационная х-ка: тип ландшафта Закрыт. гориз. сомкн, эстетическая оценка 2, рекреационная оценка Средняя, Устойчивые, проходимость Хорошая, просматриваемость Хорошая, регулирование рекреации не требуется																					

Щелковский лесопарк Функциональная зона: Рекреационная зона Квартал 9

N выдела	Площадь, га	Состав.Подр.Подл.Покров,почва, рельеф,особ.выд.Про исхожд.Кат.земель Хар.лесн. культур Кадастров.оценка	Я Р У С	Высота Яруса	Элемент леса	Возраст	Высота	Диаметр	Кл.возраста	Гр.возраста	Бонитет	Тип леса ТЛУ	Полнота Сумма пл. сеч.	Запас сырораст. леса, дес.кбм на 1 га	Запас сырораст. леса, дес.кбм общий на выдел	Запас сырораст. леса, дес.кбм по составляющ	Кл. Запас на выделе, дес.кбм: то: варн: ос: ти	сухостоя стар.	ре- дин	единичных дер.	захламлен. общий	захламлен. лик-вида	Хозяйственные мероприятия
1	2	3	4	5	6	7	8	9	10	11	12	13	14	15	16	17	18	19	20	21	22	23	24
36	0.9	9ОС1С+Д	1	24	ОС	90	24	32	9	4	2	Сслм	0.5	19	17	15.3		0.45			0.9		
					С		25	32				В2				1.7							
					Д																		
		8Е2КЛО	2	12	Е	30	12						0.3	5	4.5	3.6							
					КЛО											0.9							

Класс пожарной опасности 4
Краснокнижные растения: Ландыш майский
Рекреационная х-ка: тип ландшафта Закрыт. вертик.сомкн, эстетическая оценка 2, рекреационная оценка Средняя, Устойчивые, проходимость Средняя, просматриваемость Средняя, регулирование рекреации не требуется

37	0.3	4Е2С4Б+Д	1	27	Е	85	27	36	5	3	1	Еслш	0.6	34	9.8	3.9					0.14		
					С			40				С2				2							
					Б			36								3.9							
					Д		25	36															

подлесок: ЛЩ Редкий
Класс пожарной опасности 3
Рекреационная х-ка: тип ландшафта Закрыт. гориз. сомкн, эстетическая оценка 2, рекреационная оценка Средняя, Устойчивые, проходимость Средняя, просматриваемость Средняя, регулирование рекреации не требуется

38	0.4	5Е5Б+С,ОС	1	26	Е	90	26	32	5	3	1	Еслш	0.6	32	13.3	6.6							
					Б	75	26	32				С2				6.7							
					С		27	36															
					ОС																		

подрост: 10Е (20) 6 м, 2 тыс.шт/га, благонадежный
подлесок: Р, ЛЩ Редкий
Класс пожарной опасности 3
Краснокнижные растения: Ландыш майский
Рекреационная х-ка: тип ландшафта Закрыт. гориз. сомкн, эстетическая оценка 2, рекреационная оценка Средняя, Устойчивые, проходимость Средняя, просматриваемость Средняя, регулирование рекреации не требуется
Особенности: Состав неоднородный, Полнота неравномерная

Щелковский лесопарк — Функциональная зона: Рекреационная зона — Квартал 9

N выдела	Площадь, га	Состав. Покров, почва, рельеф, особ. выд. Исхожд. Хар. лесн. культур: Кадастров. оценка	Ярус	Элемент леса	Возраст, лет	Высота, м	Диаметр, см	Кл. бон.	Гр. зр.	Бон. зр.	Тип леса, ТЛУ	Полнота	Запас сырораст. леса, дес.кбм: Сумм: на 1 га пл: сечен.:	Кл. Запас на выделе, дес.кбм: общий	по породам	Характер. состояния: сосна	Характер. состояния: ос	Характер. состояния: стоящие	Характер. состояния: динамика	Захламленность: общий	Захламленность: ликвидная	Хозяйственные мероприятия: вид
1	2	3	4	5	6	7	8	9	10	11	12	13	14	15	16	17	18	19	20	21	22	23	24
39	2.8	Насажд.с пород.иск.пр.																					
		9ЛП1Б+Д,КЛО	1	28	ЛП	105	28	40	11	4	2	Дслш	0.6	34	95.4	85.9					1.4		
					Б	66	26	24				С2				9.5							
					Д	130	26	44															
					КЛО			44															
		подлесок: ЛЩ Редкий																					
		Класс пожарной опасности 4																					
		Рекреационная х-ка: тип ландшафта П/открыт рав. разм., эстетическая оценка 2, рекреационная оценка Средняя, Устойчивые, проходимость Плохая, просматриваемость Плохая, регулирование рекреации не требуется																					
40	0.6	8ЛП1Б1Д+КЛО	1	27	ЛП	105	27	40	11	4	2	Дслш	0.5	27	15	12					0.28		
					Б	70	25					С2				1.5							
					Д	120										1.5							
					КЛО																		
		8КЛО2ЛП	2	10	КЛО	40	10	10					0.3	3	1.7	1.4							
					ЛП											0.3							
		подлесок: ЛЩ Редкий																					
		Класс пожарной опасности 4																					
		Рекреационная х-ка: тип ландшафта П/открыт рав. разм., эстетическая оценка 2, рекреационная оценка Средняя, Повышенной устойчивости, проходимость Хорошая, просматриваемость Хорошая, треб. незначит. регулир. рекреации																					
		Особенности: Состав неоднородный																					
42	0.8	Поляна																					
		-																					
		Класс пожарной опасности 2																					
		Рекреационная х-ка: тип ландшафта Открытый без дер., эстетическая оценка 2, рекреационная оценка Средняя, проходимость Хорошая, просматриваемость Хорошая																					
44	0.4	Просеки квартальные																					
		-																					
		Класс пожарной опасности 5																					
		Земли линейного протяжения: ширина 4.0 м, протяженность 0.91 км																					

Щелковский лесопарк | Функциональная зона: Рекреационная зона | Квартал 9

N выдела	Площадь, га	Состав. Покров, рельеф, исхожд. Хар. лесн. культур. Кадастров. оценка	Подр. Подл. почва, особ. выд. Кат. земель	Я: Вы- ре- Про: С: Яр ус а	Элемент леса	Возр. лет	Вы- сота, м	Диам. на выс. 1,3 м, см	Кл. бон.	Гр. поч.	Тип леса	Полнота	Запас сырораст. леса, дес.кбм Сумм: на 1 га	Кл. Запас на выделе, дес.кбм общий	по составляющим породам	Кл. Запас на выделе, дес.кбм по сост.	Захламленность общий	Захламленность лик-вида	Хозяйственные мероприятия
1	2	3	4	5	6	7	8	9	10	11	12	13	14	15	16	17	18	19	20
45	0.3	Границы окружные											-						
		Класс пожарной опасности 5 Земли линейного протяжения: ширина 2.0 м, протяженность 1.68 км																	
46	0.6	Дорога автом.грунтовая											-						
		Класс пожарной опасности 5 Земли линейного протяжения: ширина 4.0 м, протяженность 1.53 км																	
		Итого по категории																	
	53.7													1434		15	2	10	
		По составляющим породам																	
															С 481				
															Е 316				
															Д 10				
															В				
															КЛО 4				
															Б 346				
															ОС 45				
															ЛП 232				

Щелковский лесопарк Функциональная зона: Хозяйственная зона Квартал 9

N выдела	Площадь, га	Состав.Подр.Подл.Покров,почва, рельеф,особ.выд.Происхожд.Кат.земель Хар.лесн. культур Кадастров.оценка	Я Р У С	Высота Яруса	Элемент леса	Возраст	Высота	Диаметр	Кл.возраста	Гр.возраста	Бонитет	Тип леса ТЛУ	Полнота Сумма пл. сеч.	Запас сырораст. леса, дес.кбм на 1 га	Запас сырораст. леса, дес.кбм общий на выдел	Запас сырораст. леса, дес.кбм по составляющ.	Кл. то ва рн ос ти	Запас на выделе, дес.кбм: сухостоя стар.	Запас на выделе, дес.кбм: ре дин	Запас на выделе, дес.кбм: единичных дер.	Запас на выделе, дес.кбм: захламлен. общий	Запас на выделе, дес.кбм: захламлен. лик-вида	Хозяйственные мероприятия
1	2	3	4	5	6	7	8	9	10	11	12	13	14	15	16	17	18	19	20	21	22	23	24

41 4.7 Линия электропередач Расчистка

-

Класс пожарной опасности 5
Земли линейного протяжения: ширина 100 м, Чистая
Рекреационная х-ка: тип ландшафта Открытый с дерев., эстетическая оценка 3, рекреационная оценка Средняя, Устойчивые

43 0.5 Газопровод

-

Класс пожарной опасности 5
Земли линейного протяжения: ширина 25 м, Заросшая

Итого по категории
5.2
По составляющим породам

Итого по кварталу
58.9 1434 15 2 10
По составляющим породам

С	481
Е	316
Д	10
В	
КЛО	4
Б	346
ОС	45
ЛП	232

Отметка об изменениях после лесоустройства

N выдела	Площадь выдела	Наименование выполненного мероприятия, иного воздействия; изменение категории земли; хозяйства	Год проведения (возобновления)	Объемные показатели мероприятия, га, м3	Подпись лица произведшего запись	N выдела	Площадь выдела	Наименование выполненного мероприятия, иного воздействия; изменение категории земли; хозяйства	Год проведения (возобновления)	Объемные показатели мероприятия, га, м3	Подпись лица произведшего запись

Щелковский лесопарк Функциональная зона: Рекреационная зона Квартал 10

N выдела	Площадь, га	Состав.Подр.Подл.Покров,почва, рельеф,особ.выд.Происхожд.Кат.земель Хар.лесн. культур Кадастров.оценка	Я Р У С	Высота Яруса	Элемент леса	Возраст	Высота	Диаметр	Кл.возраста	Гр.возраста	Бонитет	Тип леса ТЛУ	Полнота Сумма пл. сеч.	Запас сырораст. леса, дес.кбм на 1 га	Запас сырораст. леса, дес.кбм общий на выдел	Запас сырораст. леса, дес.кбм по составляющ	Кл. Запас на выделе, дес.кбм: то: варн: ос: ти	Кл. Запас на выделе, дес.кбм: сухостоя: стар.	Кл. Запас на выделе, дес.кбм: ре-дин	Кл. Запас на выделе, дес.кбм: единичных дер.	Кл. Запас на выделе, дес.кбм: захламлен. общий	Кл. Запас на выделе, дес.кбм: захламлен. лик-вида	Хозяйственные мероприятия
1	2	3	4	5	6	7	8	9	10	11	12	13	14	15	16	17	18	19	20	21	22	23	24
1	0.7	Культуры лесные																					
		7С2Е1Б	1	27	С	100	30	40	5	3	1	Сслм	0.5	23	16.7	11.7					0.36		
					Е		28	32				В2				3.3							
					Б	90	2	32								1.7							
		6Е2ЛП2КЛ+Б	2	15	Е	40	16	16					0.3	7	5.1	3.1							
					ЛП	45	15	16								1							
					КЛ		14	16								1							
					Б																		

подрост: 10Е (10) 1.5 м, 0.5 тыс.шт/га, благонадежный
подлесок: Р, МЛ, БЗН, ИР Средний
Класс пожарной опасности 3
Культуры: год создания л/к 1920, состояние Хорошие
Краснокнижные растения: Ландыш майский, Фиалка топяная
Рекреационная х-ка: тип ландшафта Закрыт. вертик.сомкн, эстетическая оценка 1, рекреационная оценка Высокая, Повышенной устойчивости, проходимость Средняя, просматриваемость Средняя, треб. незначит. регулир. рекреации

2	0.5	Культуры лесные																					
		10С+Е,Б	1	30	С	100	30	40	5	3	1	Сслм	0.4	22	10.9	10.9							
					Е							В2											
					Б																		

подлесок: Р, ИР, БЗН, МЛ Редкий
Класс пожарной опасности 3
Культуры: год создания л/к 1920, состояние Хорошие
Краснокнижные растения: Ландыш майский
Рекреационная х-ка: тип ландшафта Закрыт. вертик.сомкн, эстетическая оценка 1, рекреационная оценка Высокая, Пониженной устойчивости, проходимость Хорошая, просматриваемость Плохая
Особенности: Загрязнение бытов.отходами, Площадь захламлена

Щелковский лесопарк Функциональная зона: Рекреационная зона Квартал 10

N выдела	Площадь, га	Состав.Подр.Подл.Покров,почва, рельеф,особ.выд.Происхожд.Кат.земель Хар.лесн. культур Кадастров.оценка	Я Р У С	Высота Яруса	Элемент леса	Возраст	Высота	Диаметр	Кл.Гр.Бонит	Кл.Гр.Бонит	Тип леса ТЛУ	Полнота Сумма пл. сеч.	Запас сырораст. леса, дес.кбм на 1 га	Запас сырораст. леса, дес.кбм общий на выдел	Запас сырораст. леса, дес.кбм по составляющ	Кл. Запас на выделе, дес.кбм: тов.рн.ос.ти	Кл. Запас на выделе, дес.кбм: сухостоя стар.	Кл. Запас на выделе, дес.кбм: ре-дин	Кл. Запас на выделе, дес.кбм: единичных дер.	Кл. Запас на выделе, дес.кбм: захламлен. общий	Кл. Запас на выделе, дес.кбм: захламлен. лик-вида	Хозяйственные мероприятия
1	2	3	4	5	6	7	8	9	10	11	12	13	14	15	16	17	18	19	20	21	22	23	24
3	4.2	Вырубка			Е																		Уборка неликв.др
		Единичные деревья									1	Еслш									126.6		Лес.культуры
		8С1Е1Б		28	С	100	30	56				С2		1						3.4			
					Е	50	21	20												0.4			
					Б			20												0.4			
4	1.2	6Е3С1Б	1	30	Е	120	30	40	6	4	1	Еслш	0.5	32	39.3	23.6					1.2		Уборка неликв.др
					С	100	31	40				С2				11.8							
					Б	80	23	28								3.9							
		10С	2	14	С	40	14	16					0.3	6	7.4	7.4							

подлесок: ИВК, БЗН, ИР, ЛЩ, Р Густой
Класс пожарной опасности 1
год вырубки 2005, количество пней 200, в том числе пней сосны 50, диаметр пней 40
Краснокнижные растения: Незабудка лесная, Ландыш майский
Рекреационная х-ка: тип ландшафта Открытый-редина, эстетическая оценка 3, рекреационная оценка Низкая, Средней устойчивости, проходимость Плохая, просматриваемость Плохая, рекреация не допускается
Особенности: Площадь захламлена, Провед.мер-тий хоз.нецелесообразно, Загрязнение бытов.отходами

подрост: 10Е (15) 2 м, 0.5 тыс.шт/га, благонадежный
подлесок: Р, БЗН, ИР Средний
Класс пожарной опасности 3
Краснокнижные растения: Ландыш майский
Рекреационная х-ка: тип ландшафта Закрыт. вертик.сомкн, эстетическая оценка 2, рекреационная оценка Средняя, Устойчивые, проходимость Средняя, просматриваемость Средняя, треб. значит. регулир. рекреации
Особенности: Загрязнение бытов.отходами

Щелковский лесопарк Функциональная зона: Рекреационная зона Квартал 10

N выдела	Площадь, га	Состав.Подр.Подл.Покров,почва, рельеф,особ.выд.Происхожд.Кат.земель Хар.лесн. культур Кадастров.оценка	Я Р У С	Высота Яруса	Элемент леса	Возраст	Высота	Диаметр	Кл.Гр.Бонит	Тип леса ТЛУ	Полнота Сумма пл. сеч.	Запас сырораст. леса, дес.кбм на 1 га	общий на выдел	по составляющ	Кл. Запас на выделе, дес.кбм: товарн. ос. ти	сухостоя стар.	ре-дин	единичных дер.	захламлен. общий	лик-вида	Хозяйственные мероприятия
1	2	3	4	5	6	7	8	9	10	11	12	13	14	15	16	17	18	19	20	21	22	23	24
5	0.4	Культуры лесные																					Проходн.1 оч.
		6Б3С1Е	1	17	Б	49	18	16	5	2	2	Ссф	0.9	17	7.1	4.3							20%
					С	49	16	16				А5				2.1							
					Е	49	12	16								0.7							
		подрост: 10Е (15) 2 м, 0.5 тыс.шт/га, неблагонадежный																					
		подлесок: Р Редкий																					
		Класс пожарной опасности 5																					
		Культуры: год создания л/к 1971, состояние Удовлетворительные																					
		Краснокнижные растения: Ландыш майский, Фиалка топяная																					
		Рекреационная х-ка: тип ландшафта Закрыт. гориз. сомкн, эстетическая оценка 3, рекреационная оценка Низкая, Устойчивые,																					
		проходимость Средняя, просматриваемость Средняя, треб. значит. регулир. рекреации																					
		Особенности: Площадь осушена, Загрязнение бытов.отходами																					
6	0.1	Поляна																					Расчистка площ.
												-											Ус-во мест отд.
												В2											
		подлесок: ИВК, Р, ЧР Средний																					
		Класс пожарной опасности 2																					
		Рекреационная х-ка: тип ландшафта Открытый-редина, эстетическая оценка 1, рекреационная оценка Высокая, проходимость Хорошая, просматриваемость Хорошая																					
		Особенности: Провед.мер-тий хоз.нецелесообразно, Загрязнение бытов.отходами																					
7	0.2	6Е3С1Б	1	26	Е	80	25	28	4	2	1	Еслш	0.5	27	6.5	3.9				0.12			
					С	100	29	36				С2				2							
					Б		24	24								0.6							
		подрост: 10Е (15) 2 м, 1 тыс.шт/га, неблагонадежный																					
		подлесок: Р, БЗН, Ж Средний																					
		Класс пожарной опасности 3																					
		Краснокнижные растения: Ландыш майский, Фиалка душистая																					
		Рекреационная х-ка: тип ландшафта Закрыт. гориз. сомкн, эстетическая оценка 2, рекреационная оценка Средняя, Устойчивые, проходимость Средняя, просматриваемость Средняя, треб. незначит. регулир. рекреации																					
		Особенности: Размещение подроста груп., Состав неоднородный, Полнота неравномерная																					

N вы-де-ла	Пло-щадь, га	Состав.Подр.Подл.Покров,почва, ре-льеф,особ.выд.Про-исхожд.Кат.земель Хар.лесн. культур Кадастров.оценка	Я Р У С	Вы-со-та Яр ус а	Эле-мент ле-са	Воз-ра ст	Вы-со-та	Ди-ам-ет-р	Кл.Гр.Бо-во-зр-ас-та	Кл.Гр.Бо-во-зр-ас-та	Кл.Гр.Бо-ни-те-т	Тип леса ТЛУ	Полн-ота Сумм-а пл. сеч.	Запас сырораст. леса, дес.кбм на 1 га	Запас сырораст. леса, дес.кбм общий на выдел	Запас сырораст. леса, дес.кбм по соста-вляющ	Кл. то-ва-рн-ос-ти	Запас на выделе, дес.кбм: су-хо-стоя-стар.	Запас на выделе, дес.кбм: ре-дин	Запас на выделе, дес.кбм: еди-нич-ных дер.	Запас на выделе, дес.кбм: захламлен. общий	Запас на выделе, дес.кбм: захламлен. лик-вида	Хозяйственные мероприятия
1	2	3	4	5	6	7	8	9	10	11	12	13	14	15	16	17	18	19	20	21	22	23	24
8	0.4	Вырубка			Е																		Уборка неликв.др
		Единичные деревья									1	Еслш									0.8		Лес.культуры
		9С1Б+Е,ЛП		28	С	100	28	40				С2		0.5						0.2			
					Б	90	28	32															
					Е			32															
					ЛП			32															

Класс пожарной опасности 1
год вырубки 2005, количество пней 250, в том числе пней сосны 30
Краснокнижные растения: Ландыш майский
Рекреационная х-ка: тип ландшафта Открытый с дерев., эстетическая оценка 3, рекреационная оценка Низкая
Особенности: Загрязнение бытов.отходами, Площадь захламлена

9	0.5	Культуры лесные																					
		7Б2ЛП1КЛ	1	20	Б	49	22	24	5	2	1	Дслш	0.7	17	8.6	6							
					ЛП		15	16				С2				1.7							
					КЛ		14	14								0.9							

подлесок: Р, ЧР Редкий
Класс пожарной опасности 4
Культуры: год создания л/к 1971, состояние Хорошие
Краснокнижные растения: Незабудка лесная, Ландыш майский
Рекреационная х-ка: тип ландшафта Закрыт. гориз. сомкн, эстетическая оценка 1, рекреационная оценка Высокая, Повышенной устойчивости, проходимость Хорошая, просматриваемость Хорошая, регулирование рекреации не требуется

10	0.6	Культуры лесные																					
		10Б	1	20	Б	49	20	16	5	2	2	Дслш	0.6	14	8.1	8.1							
												С2											

подлесок: Р Редкий
Класс пожарной опасности 4
Культуры: год создания л/к 1971, состояние Хорошие
Краснокнижные растения: Незабудка лесная
Рекреационная х-ка: тип ландшафта Закрыт. гориз. сомкн, эстетическая оценка 1, рекреационная оценка Высокая, Повышенной устойчивости, проходимость Хорошая, просматриваемость Хорошая, регулирование рекреации не требуется
Особенности: Живописный участок

Щелковский лесопарк — Функциональная зона: Рекреационная зона — Квартал 10

N выдела	Площадь, га	Состав. Покров, рельеф, исходжд. Хар.лесн. культур. Кадастров.оценка	Подр. почва, особ.выд. Кат.земель	Подл.: Про: С:Яр: У:ус: Р:са: со-: та: ет:ст: зр:та: зр:та: те:т	Элемент леса	Возраст	Высота	Диаметр	Класс бонитета	Тип леса, ТЛУ	Полнота	Запас сырораст. на 1 га, общий, дес.кбм	Запас сырораст. по сечениям, дес.кбм	Кл. Запас на выделе, дес.кбм: рн:хо- стоя: ние	Кл. Запас на выделе, дес.кбм: еди-ных	Кл. Запас на выделе, дес.кбм: захламлен. общий	Кл. Запас на выделе, дес.кбм: лик-видов	Хозяйственные мероприятия
1	2	3	4: 5	6	7	8	9	10	11	12	13	14	15	16	17	18: 19	20	21	22	23	24
11	0.3	Поляна									Сслм В2										
		Класс пожарной опасности 2 Краснокнижные растения: Ландыш майский Рекреационная х-ка: тип ландшафта Открытый с дерев., эстетическая оценка 1, рекреационная оценка Высокая Особенности: Живописный участок																			
12	0.2	Поляна для отдыха									-									Расчистка площ.	
		Класс пожарной опасности 2 Краснокнижные растения: Ландыш майский, Фиалка топяная Рекреационная х-ка: тип ландшафта П/открыт груп. разм., эстетическая оценка 2, рекреационная оценка Средняя Особенности: Загрязнение бытов.отходами																			
13	0.2	Поляна									-										
		Класс пожарной опасности 2 Рекреационная х-ка: тип ландшафта П/открыт груп. разм., эстетическая оценка 1, рекреационная оценка Высокая, Повышенной устойчивости, проходимость Хорошая, просматриваемость Хорошая, регулирование рекреации не требуется																			
14	1.3	7С1Е2Б	1	30	С Е Б	120 90	31 30 27	44 36 32	6	4	1	Сслм В2	0.4	22	29.2	20.5 2.9 5.8			1.3		
		подрост: 10Е (5) 1 м, 0.5 тыс.шт/га, благонадежный подлесок: Р, БРК, ЛЩ, БЗН Средний Класс пожарной опасности 3 Краснокнижные растения: Незабудка лесная, Ландыш майский Рекреационная х-ка: тип ландшафта Закрыт. гориз. сомкн, эстетическая оценка 1, рекреационная оценка Высокая, Устойчивые, проходимость Хорошая, просматриваемость Хорошая, треб. незначит. регулир. рекреации Особенности: Насаждение разновозрастное, Полнота неравномерная, Живописный участок																			

Щелковский лесопарк | Функциональная зона: Рекреационная зона | Квартал 10

N выдела	Площадь, га	Состав. Покров, почва, рельеф, особ. выд. Исхожд. Хар. лесн. культур: Кадастров. оценка	Ярус	Возраст	Элемент леса	Высота	Диаметр	Класс бонитета	Тип леса	Полнота	Запас сырораст. леса, дес.кбм: Сумм на 1 га	Кл. Запас на выделе, дес.кбм: общий на выдел	по сост	рн:хо- ствующ	еди-ние стоя	нич-ество дин	Захламленность: общий	лик-ных	Хозяйственные мероприятия: вида
1	2	3	4	5	6	7	8	9	10	11	12	13	14	15	16	17	18	19	20	21	22	23	24
15	2.2	6Б3Е1С	1	25	Б	75	26	28	8	4	1	Еслш	0.8	26	56.6	33.9							
					Е	90	22	24				С2				17							
					С	90	28	28								5.7							
		подрост: 10Е (20) 3 м, 0.5 тыс.шт/га, благонадежный																					
		подлесок: Р Редкий																					
		Класс пожарной опасности 4																					
		Краснокнижные растения: Ландыш майский																					
		Рекреационная х-ка: тип ландшафта Закрыт. вертик.сомкн, эстетическая оценка 1, рекреационная оценка Высокая, Повышенной устойчивости, проходимость Хорошая, просматриваемость Хорошая, регулирование рекреации не требуется																					
16	0.8	6Е3С1Д+Б	1	31	Е	120	32	40	6	4	1	Еслш	0.5	34	25.8	15.5							
					С		31	44				С2				7.7							
					Д		25	52								2.6							
					Б																		
		10Е	2	17	Е	50	17	20					0.3	8	6.1	6.1							
		подлесок: Р, ЧР Средний																					
		Класс пожарной опасности 3																					
		Краснокнижные растения: Ландыш майский																					
		Рекреационная х-ка: тип ландшафта Закрыт. гориз. сомкн, эстетическая оценка 1, рекреационная оценка Высокая, Повышенной устойчивости, проходимость Хорошая, просматриваемость Хорошая, регулирование рекреации не требуется																					
17	2.1	Культуры лесные																				Проходн.1 оч.	
		4С2Е4Б	1	22	С	66	23	24	4	2	1	Сслм	0.9	31	65.2	26.1			1.1			20%	
					Е	40	17	16				В2				13							
					Б	66	23	24								26.1							
		подлесок: Р, МЛ Редкий																					
		Класс пожарной опасности 3																					
		Культуры: год создания л/к 1954, состояние Хорошие																					
		Краснокнижные растения: Ландыш майский																					
		Рекреационная х-ка: тип ландшафта Закрыт. вертик.сомкн, эстетическая оценка 2, рекреационная оценка Средняя, Повышенной устойчивости, проходимость Хорошая, просматриваемость Хорошая, регулирование рекреации не требуется																					
		Особенности: Загрязнение бытов.отходами																					

N выдела	Площадь, га	Состав.Подр.Подл. Покров,почва, рельеф,особ.выд.Про исхожд.Кат.земель Хар.лесн. культур Кадастров.оценка	Я Р У С	Высота Яруса	Элемент леса	Возраст	Высота	Диаметр	Кл.Гр.Бонит	Кл.Гр.Бонит	Тип леса ТЛУ	Полнота Сумма пл. сеч.	Запас сырораст. леса, дес.кбм на 1 га	Запас сырораст. леса, дес.кбм общий на выдел	Запас сырораст. леса, дес.кбм по составляющ	Кл. Запас на выделе, дес.кбм: товарн. ос. ти	сухостоя стар.	ре-дин	единичных дер.	захламлен. общий	захламлен. лик-вида	Хозяйственные мероприятия
1	2	3	4	5	6	7	8	9	10	11	12	13	14	15	16	17	18	19	20	21	22	23	24
18	0.4	6С3Б1Е	1	29	С	110	30	40	6	4	1	Еслш	0.4	20	8.6	5.1					0.9		Уборка неликв.др
					Б	80	27	32				С2				2.6							
					Е	80	26	36								0.9							

подрост: 10Е (15) 2 м, 2 тыс.шт/га, благонадежный
подлесок: Р, Р, Ж, БЗН, МЛ Средний
Класс пожарной опасности 3
Краснокнижные растения: Фиалка топяная, Ландыш майский, Незабудка лесная
Рекреационная х-ка: тип ландшафта Закрыт. гориз. сомкн, эстетическая оценка 3, рекреационная оценка Низкая, Устойчивые, проходимость Средняя, просматриваемость Средняя, треб. незначит. регулир. рекреации
Особенности: Полнота неравномерная, Размещение подроста груп.

19	1.6	5Е4С1Б	1	30	Е	110	30	36	6	4	1	Сслм	0.4	27	42.7	21.3					1.6	
					С	100	31	40				В2				17.1						
					Б											4.3						
		10Е	2	12	Е	40	12	14					0.3	5	7.9	7.9						

подрост: 10Е (10) 2 м, 2 тыс.шт/га, благонадежный
подлесок: Р, ЧР, БЗН Редкий
Класс пожарной опасности 3

Краснокнижные растения: Фиалка топяная, Ландыш майский
Рекреационная х-ка: тип ландшафта Закрыт. вертик.сомкн, эстетическая оценка 2, рекреационная оценка Средняя, Устойчивые, проходимость Средняя, просматриваемость Средняя, треб. незначит. регулир. рекреации
Особенности: Размещение подроста груп., Полнота неравномерная, Загрязнение бытов.отходами, Состав неоднородный

20	0.6	Вырубка			С																	Уборка неликв.др
		Единичные деревья									1	Сслм									2.5	Лес.культуры
		10С+Е,Б		28	С	90	28	40				В2		1						0.6		
					Е	50	22	24														
					Б																	

подлесок: Р, БЗН, Ж, МЛ Редкий
Класс пожарной опасности 1
год вырубки 2005, количество пней 240, в том числе пней сосны 30
Краснокнижные растения: Ландыш майский, Купальница европейская, Незабудка лесная
Рекреационная х-ка: тип ландшафта Открытый с дерев.
Особенности: Провед.мер-тий хоз.нецелесообразно

```
: N :Пло- :Состав.Подр.Подл.:Я:Вы- :Эле-:Воз:Вы-:Ди:Кл.Гр.Бо: Тип  :Полн:Запас сырораст. :Кл. Запас на выделе, дес.кбм:                 :
:вы-:щадь,:Покров,почва, ре-:Р:со- :мент:   :   :ам:во:во:ни:      :ота : леса, дес.кбм  :то:-------------------------:                 :
:де-:     :льеф,особ.выд.Про:У:та  :    :ра :со-:ет:зр:зр:те: леса :----:----------------:ва:су- :ре- :еди-:захламлен.:Хозяйственные    :
:ла : га  :исхожд.Кат.земель:С:Яр  :ле- :   :   :р :ас:ас:т :      :Сумм: на :общий:по   :рн:хо- :    :нич-:----------:                 :
:   :     :Хар.лесн. культур: :ус  :са  :ст :та :  :та:та:  :      :а пл: 1  :на   :соста:ос:стоя:дин :ных :общий:лик-:мероприятия      :
:   :     :Кадастров.оценка : :а   :    :   :   :  :  :  :  : ТЛУ  :сеч.: га :выдел:вляющ:ти:стар.    :дер.:     :вида:                 :
: 1 :  2  :         3       :4: 5  :  6 : 7 : 8 : 9:10:11:12:  13  : 14 : 15 :  16 : 17  :18: 19 : 20 : 21 : 22  : 23 :     24          :
```

```
21  0.4   Прогалина                 С                                                                                  Уборка неликв.др
          Единичные деревья                                  Сслм                                                0.43  Лес.культуры
          8Б2С+Е                27  Б    90  27  32          В2          1                                 0.3
                                    С            32                                                          0.1
                                    Е            32
          подлесок: Р, ИР, Ж, БЗН Редкий
          Класс пожарной опасности 2
          Рекреационная х-ка: тип ландшафта Открытый с дерев., эстетическая оценка 1, рекреационная оценка Высокая
          Особенности: Площадь захламлена, Живописный участок

22  1.1   5С4Б1Е+Д          1  30  С    110 30  40 6  4  1  Еслш   0.4  22   25.1  12.6                    2.3   Уборка неликв.др
                                    Б                         С2                      10
                                    Е                                                 2.5
                                    Д
          подрост: 10Б (10) 3 м, 0.5 тыс.шт/га, благонадежный
          подлесок: БЗН, Р, ЧР, ИР, МЛ Густой
          Класс пожарной опасности 3
          Краснокнижные растения: Ландыш майский, Фиалка топяная, Незабудка  лесная
          Рекреационная х-ка: тип ландшафта Открытый с дерев., эстетическая оценка 2, рекреационная оценка Средняя, Устойчивые,
          проходимость Средняя, просматриваемость Средняя, треб. незначит. регулир. рекреации
          Особенности: Полнота неравномерная, Размещение подроста груп.

23  2.4   Ветровальник             Д                                                                                  Уборка неликв.др
          Единичные деревья                                1  Еслш                                               19.4  Культ.част.
          7Б2С1Е                27  Б    100 28  36          С2          14                                23.8
                                    С    110 27  40                                                          6.8
                                    Е    60  23  24                                                          3.4
          подрост: 5Е3Д2КЛО (15) 2 м, 3 тыс.шт/га, благонадежный
          подлесок: ЛЩ, Р, БЗН, ЧР Густой
          Класс пожарной опасности 3
          Повреждения насаждения: Ветровалом, год 2016, Ель, Типограф, Сильная поврежденность
          Краснокнижные растения: Ландыш майский, Незабудка  лесная
          Рекреационная х-ка: тип ландшафта Открытый с дерев., эстетическая оценка 2, рекреационная оценка Средняя, Устойчивые,
          проходимость Средняя, просматриваемость Средняя, требуется строгий режим рекреации
          Особенности: Размещение подроста груп., Состав неоднородный, Полнота неравномерная, Насаждение разновозрастное
```

Щелковский лесопарк | Функциональная зона: Рекреационная зона | Квартал 10

N выдела	Площадь, га	Состав. Покров, рельеф, Хар. лесн. культур, Кадастров. оценка	Ярус	Элемент леса	Возраст	Высота	Диаметр	Кл. бонит.	Тип леса, ТЛУ	Полнота	Запас сырораст. Сумм. на 1 га пл. леса, дес.кбм	Кл. Запас на выделе, дес.кбм: общий	по породам	Состояние	Устойчивость	Единичных: общий	Захламленность: лик-вида	Хозяйственные мероприятия
1	2	3	4	5	6	7	8	9	10	11	12	13	14	15	16	17	18	19	20	21	22	23	24
24	1.1	Культуры лесные 4С4Е2Б	1	21	С	66	22	24	4	2	1	Сслм В2	0.7	23	26	10.4 10.4				0.6			Проходн.1 оч. 10%
					Е	66	20	16								10.4							
					Б	66	21	16								5.2							
		10Е	2	12	Е	40	12	14					0.3	5	5.7	5.7							
		подрост: 10Е (15) 2 м, 1 тыс.шт/га, благонадежный подлесок: Р, МЛ Редкий Класс пожарной опасности 3 Культуры: год создания л/к 1954, состояние Хорошие Краснокнижные растения: Ландыш майский Рекреационная х-ка: тип ландшафта Закрыт. вертик.сомкн, эстетическая оценка 2, рекреационная оценка Средняя, Повышенной устойчивости, проходимость Хорошая, просматриваемость Средняя, регулирование рекреации не требуется																					
25	0.1	Поляна -																					
		подлесок: ИВК, Р, ИР, БЗН Густой Класс пожарной опасности 2 Рекреационная х-ка: тип ландшафта Открытый-редина, эстетическая оценка 3, рекреационная оценка Низкая Особенности: Провед.мер-тий хоз.нецелесообразно																					
26	0.4	10Б	1	20	Б	65	20	16	7	3	3	Сслм В2	0.7	17	7.5	7.5							
		подлесок: БЗН, Ж, Р Средний Класс пожарной опасности 4 Рекреационная х-ка: тип ландшафта Закрыт. гориз. сомкн, эстетическая оценка 1, рекреационная оценка Высокая, Повышенной устойчивости, проходимость Средняя, просматриваемость Средняя																					

Щелковский лесопарк — Функциональная зона: Рекреационная зона — Квартал 10

N выдела	Площадь, га	Состав. Покров, почва, рельеф, особ. выд. исхожд. Кат. земель: Хар. лесн. культур: Кадастров. оценка	Ярус	Элемент леса	Возраст	Высота	Диаметр	Кл. бонитета	Гр. возобн.	Тип леса	Полнота	Запас сырораст. Сумм. на 1 га, дес.кбм	Кл. Запас на выделе, дес.кбм: общий	по породам	Хозяйственные мероприятия: Захламленность общий	лик-видам
1	2	3	4	5	6	7	8	9	10	11	12	13	14	15	16	17	18	19
27	2.0	3Е2С2Е3Б+Д	1	27	Е	130	28	32	7	4	2	Ечрш	0.4	22	43.2	13	5.9	Уборка неликв.др
					С	130	29	36				С3				8.6		
					Е	80	24	24								8.6		
					Б		26	28								13		
					Д													
		10Е	2	12	Е	40	12	12					0.3	5	9.8	9.8		

подлесок: Р, МЛ Густой
Класс пожарной опасности 3
Краснокнижные растения: Ландыш майский
Рекреационная х-ка: тип ландшафта Закрыт. гориз. сомкн, эстетическая оценка 3, рекреационная оценка Низкая, Устойчивые, проходимость Плохая, просматриваемость Средняя, треб. значит. регулир. рекреации
Особенности: Насаждение разновозрастное, Полнота неравномерная, Состав неоднородный

28	1.0	Культуры лесные																Проходн.1 оч.
		5С2Е3Б	1	23	С	66	23	24	4	2	1	Сслм	0.8	30	29	14.5	1	20%
					Е	66	20	20				В2				5.8		
					Б	66	25	28								8.7		
		10Е	2	15	Е	40	15	14					0.3	7	6.8	6.8		

подрост: 10Е (15) 2 м, 0.5 тыс.шт/га, благонадежный
подлесок: ЛЩ Средний
Класс пожарной опасности 3
Культуры: год создания л/к 1954, состояние Хорошие
Краснокнижные растения: Ландыш майский
Рекреационная х-ка: тип ландшафта Закрыт. вертик.сомкн, эстетическая оценка 2, рекреационная оценка Средняя, Повышенной устойчивости, проходимость Хорошая, просматриваемость Средняя, регулирование рекреации не требуется

N выдела	Площадь, га	Состав.Подр.Подл.Покров,почва, рельеф,особ.выд.исхожд.Кат.земель:Хар.лесн. культур:Кадастров.оценка	Я:Р:У:С:Я:у:а	Выс-та ярус	Элемент леса	Возраст	Высота	Диаметр	Кл.Гр.Бонитета	Тип леса ТЛУ	Полнота	Запас сырораст. леса, дес.кбм: Сумм: на 1 га	Кл. Запас на выделе, дес.кбм: общий:по всем:на выдел:	то: вакуум:рехозяйственные мероприятия	еди-ницы вли-яющих	захламлен.: нич-ных дер.:	общий	лик-видa	Хозяйственные мероприятия
1	2	3	4	5	6	7	8	9	10	11	12	13	14	15	16	17	18	19	20	21	22	23	24
29	1.4	10С+Е,Б	1	27	С	85	27	40	5	3	1	Сслм	0.6	28	38.2	38.2					1.4		
					Е							В2											
					Б																		

подрост: 10Е (15) 2 м, 2 тыс.шт/га, благонадежный
подлесок: Р, ИР, ЧР Средний
Класс пожарной опасности 3
Краснокнижные растения: Ландыш майский
Рекреационная х-ка: тип ландшафта Закрыт. гориз. сомкн, эстетическая оценка 1, рекреационная оценка Высокая, Повышенной устойчивости, проходимость Хорошая, просматриваемость Средняя, регулирование рекреации не требуется

30	3.1	Культуры лесные																					Проходн.1 оч.
		6Б3С1Е	1	23	Б	65	24	24	7	3	2	Сслм	0.8	23	71.3	42.8							10%
					С	65	21	20				В2				21.4							
					Е	65	21	20								7.1							

подлесок: ЛЩ Средний
Класс пожарной опасности 4
Краснокнижные растения: Ландыш майский
Рекреационная х-ка: тип ландшафта Закрыт. гориз. сомкн, эстетическая оценка 1, рекреационная оценка Высокая, Повышенной устойчивости, проходимость Хорошая, просматриваемость Хорошая, регулирование рекреации не требуется

31	0.6	9Б1С+Е	1	21	Б	60	21	16	6	2	2	Счрм	0.8	21	13.1	11.8					0.31		Проходн.1 оч.
					С		20	16				В3				1.3							10%
					Е			16															
		10Е	2	15	Е	40	15	16					0.3	7	4.4	4.4							

подлесок: Р, ЛЩ Средний
Класс пожарной опасности 4
Краснокнижные растения: Ландыш майский
Рекреационная х-ка: тип ландшафта Закрыт. вертик.сомкн, эстетическая оценка 1, рекреационная оценка Высокая, Повышенной устойчивости, проходимость Хорошая, просматриваемость Хорошая, регулирование рекреации не требуется

Щелковский лесопарк | Функциональная зона: Рекреационная зона | Квартал 10

N выдела	Площадь, га	Состав. Покров, исхожд. Хар.лесн. Кадастров.оценка	Подр. почва, рельеф, культур:	Подл.: Р: У: С: а	Элемент леса	Возраст	Высота	Диаметр	Кл.бон.	Гр.поч.	Бон.	Тип леса	Полнота	Запас сыроражения: Сумм. на 1 га	Запас сыроражения: общий по выдел	Кл. Запас на выделе, дес.кбм: то: соста ющ	Запас на выделе, дес.кбм: то: ос стоя ти	Запас на выделе, дес.кбм: то: дин ных дер.	Запас на выделе, дес.кбм: то: общий	Запас на выделе, дес.кбм: то: лик вида	Захламлен.	Хозяйственные мероприятия
1	2	3	4	5	6	7	8	9	10	11	12	13	14	15	16	17	18	19	20	21	22	23	24
32	1.0	4Е2С3Б1Д+ОС	1	25	Е	110	26	28	6	4	2	Еслш	0.5	25	24.9	9.9							
					С	95	27	28				С2				5							
					Б	95	26	28								7.5							
					Д		16	24								2.5							
					ОС																		
		10Е	2	12	Е	40	12	12					0.3	5	5	5							
33	0.6	3С4Б3Е+Д,ОС	1	23	С	90	24	24	9	4	2	Еслш	0.4	14	8.5	2.6	0.6		0.6				Выбор.санрубка
					Б		25	28				С2				3.3							
					Е	65	18	16								2.6							
					Д																		
					ОС																		

подрост: 10Е (20) 3 м, 0.5 тыс.шт/га, благонадежный
подлесок: Р, ЛЩ Редкий
Класс пожарной опасности 3
Краснокнижные растения: Ландыш майский, Незабудка лесная
Рекреационная х-ка: тип ландшафта Закрыт. вертик.сомкн, эстетическая оценка 2, рекреационная оценка Средняя, Устойчивые, проходимость Средняя, просматриваемость Средняя, регулирование рекреации не требуется
Особенности: Состав неоднородный, Полнота неравномерная, Размещение подроста груп., Насаждение разновозрастное

подрост: 10Е (15) 2 м, 1 тыс.шт/га, благонадежный
подлесок: Р, ЛЩ, БЗН Густой
Класс пожарной опасности 4
Краснокнижные растения: Ландыш майский
Рекреационная х-ка: тип ландшафта П/открыт груп. разм., эстетическая оценка 2, рекреационная оценка Средняя, Средней устойчивости, проходимость Средняя, просматриваемость Плохая, треб. значит. регулир. рекреации

Щелковский лесопарк Функциональная зона: Рекреационная зона Квартал 10

N выдела	Площадь, га	Состав.Подр.Подл.Покров,почва, рельеф,особ.выд.Происхожд.Кат.земель Хар.лесн. культур Кадастров.оценка	Я Р У С	Высота Яруса	Элемент леса	Возраст	Высота	Диаметр	Кл.возраста	Гр.возраста	Бонитет	Тип леса ТЛУ	Полнота Сумма пл. сеч.	Запас сырораст. леса, дес.кбм на 1 га	Запас сырораст. леса, дес.кбм общий на выдел	Запас сырораст. леса, дес.кбм по составляющ	Кл. Запас на выделе, дес.кбм: то: варн: ос: ти	Кл. Запас на выделе, дес.кбм: сухостоя: стар.	Кл. Запас на выделе, дес.кбм: ре-дин	Кл. Запас на выделе, дес.кбм: единичных дер.	Кл. Запас на выделе, дес.кбм: захламлен. общий	Кл. Запас на выделе, дес.кбм: захламлен. лик-вида	Хозяйственные мероприятия
1	2	3	4	5	6	7	8	9	10	11	12	13	14	15	16	17	18	19	20	21	22	23	24
34	0.7	Культуры лесные																					
		8Б2КЛ+Д,Е	1	19	Б	64	20	24	7	3	3	Дслш	0.7	15	9.8	7.8					0.7		
					КЛ	64	15	16				С2				2							
					Д																		
					Е																		
		10Е	2	10	Е	30	10	8					0.3	4	2.6	2.6							

подлесок: МЛ, Р, КРЛ Средний
Класс пожарной опасности 4
Культуры: год создания л/к 1956, состояние Хорошие
Рекреационная х-ка: тип ландшафта Закрыт. вертик.сомкн, эстетическая оценка 1, рекреационная оценка Высокая, Повышенной устойчивости, проходимость Средняя, просматриваемость Средняя, регулирование рекреации не требуется
Особенности: Размещение подроста груп.

35	1.0	5Е3С2Б+Д	1	30	Е	130	29	36	7	4	2	Еслш	0.5	32	30.4	15.2					1		Уборка неликв.др
					С		30	40				Д2				9.1							
					Б	100	30	32								6.1							
					Д			32															

подрост: (15) 0 м, 0.5 тыс.шт/га, благонадежный
подлесок: Р, ЛЩ Средний
Класс пожарной опасности 3
Краснокнижные растения: Ландыш майский, Незабудка лесная
Рекреационная х-ка: тип ландшафта Закрыт. вертик.сомкн, эстетическая оценка 1, рекреационная оценка Высокая, Устойчивые, проходимость Хорошая, просматриваемость Хорошая, треб. незначит. регулир. рекреации
Особенности: Состав неоднородный, Полнота неравномерная, Насаждение разновозрастное, Размещение подроста груп.

Щелковский лесопарк | Функциональная зона: Рекреационная зона | Квартал 10

N выдела	Площадь, га	Состав. Покров, почва, рельеф, особ. выд. Исхожд. Кат. земель: Хар. лесн. культур: Кадастров. оценка	Ярус	Возраст	Элемент леса	Высота, м	Диаметр, см	Класс бонитета	Тип леса	Полнота	Запас сырораст. леса, дес.кбм: Сумм. на 1 га пл. сеч.:	Кл. Запас на выделе, дес.кбм: общий	по составу	по ярусам	динамика	Захламленность: общий	ликвидная	Хозяйственные мероприятия: вида
1	2	3	4	5	6	7	8	9	10	11	12	13	14	15	16	17	18	19
36	1.5	4Е3С2Б1Д+ОС	1	25	Е	90	22	24	5	3	3	Еслш	0.6	29	42.5	17		
					С	140	27	40				С2				12.8		
					Б	90	27	32								8.5		
					Д	70	23	24								4.2		
					ОС													
		подрост: 10Е (20) 3 м, 1 тыс.шт/га, благонадежный подлесок: Р, ЛЩ, КРЛ Средний Класс пожарной опасности 3 Краснокнижные растения: Ландыш майский Рекреационная х-ка: тип ландшафта Закрыт. вертик.сомкн, эстетическая оценка 1, рекреационная оценка Высокая, Устойчивые, проходимость Хорошая, просматриваемость Хорошая, треб. незначит. регулир. рекреации Особенности: Состав неоднородный, Полнота неравномерная, Насаждение разновозрастное, Размещение подроста груп.																	
37	0.3	7ЯЗ1Е2Б+Д,ЛП,ЯЗ	1	24	ЯЗ	90	24	32	5	3	2	Сслм	0.5	20	6	4.2		0.3	Уборка неликв.др
					Е		23	28				В2				0.6		
					Б		26	28								1.2		
					Д			28										
					ЛП			28										
					ЯЗ			28										
		подлесок: ЛЩ, Р, МЛ Средний Класс пожарной опасности 3 Краснокнижные растения: Ландыш майский Рекреационная х-ка: тип ландшафта Закрыт. гориз. сомкн, эстетическая оценка 2, рекреационная оценка Средняя, Повышенной устойчивости, проходимость Средняя, просматриваемость Средняя, треб. незначит. регулир. рекреации Особенности: Насаждение разновозрастное, Полнота неравномерная, Размещение подроста груп., Состав неоднородный																	

Щелковский лесопарк Функциональная зона: Рекреационная зона Квартал 10

N выдела	Площадь, га	Состав.Подр.Подл.Покров,почва, рельеф,особ.выд.Происхожд.Кат.земель Хар.лесн. культур Кадастров.оценка	Я Р У С	Высота Яруса	Элемент леса	Возраст	Высота	Диаметр	Кл.Гр.Бонит	Кл.Гр.Бонит	Тип леса ТЛУ	Полнота Сумма пл. сеч.	Запас сырораст. леса, дес.кбм на 1 га	Запас сырораст. леса, дес.кбм общий на выдел	Запас сырораст. леса, дес.кбм по составляющ.	Кл. Запас на выделе, дес.кбм: товарн. ос. ти	Кл. Запас на выделе, дес.кбм: сухостоя стар.	Кл. Запас на выделе, дес.кбм: ре-дин	Кл. Запас на выделе, дес.кбм: единичных дер.	Кл. Запас на выделе, дес.кбм: захламлен. общий	Кл. Запас на выделе, дес.кбм: захламлен. лик-вида	Хозяйственные мероприятия
1	2	3	4	5	6	7	8	9	10	11	12	13	14	15	16	17	18	19	20	21	22	23	24
38	1.4	5Б2С3Е	1	22	Б	90	26	32	9	4	2	Еслш	0.5	14	19.4	9.7					2.8		Уборка неликв.др
					С		25	36				С2				3.9							
					Е	40	14	12								5.8							

подрост: 10Е (20) 5 м, 1 тыс.шт/га, благонадежный
подлесок: Р, Ж, ЧР Средний
Класс пожарной опасности 4
Краснокнижные растения: Фиалка топяная, Ландыш майский
Рекреационная х-ка: тип ландшафта Закрыт. гориз. сомкн, эстетическая оценка 2, рекреационная оценка Средняя, Устойчивые, проходимость Средняя, просматриваемость Средняя, треб. значит. регулир. рекреации
Особенности: Полнота неравномерная, Насаждение разновозрастное, Размещение подроста груп., Загрязнение бытов.отходами, Состав неоднородный

39	2.6	10Б+ОС,Е,С	1	28	Б	90	28	32	9	4	1	Еслш	0.5	18	46.1	46.1					5.1		Уборка неликв.др
					ОС	70	22	32				С2											
					Е	45	15	14															
					С																		
		10Е	2	15	Е	50	15	16					0.3	7	17.9	17.9							

подрост: 6Е4Б (15) 3 м, 0.5 тыс.шт/га, благонадежный
подлесок: Р, ЧР, ИР, БЗН, МЛ Средний
Класс пожарной опасности 4
Краснокнижные растения: Ландыш майский, Фиалка топяная
Рекреационная х-ка: тип ландшафта П/открыт груп. разм., эстетическая оценка 2, рекреационная оценка Средняя, Устойчивые, проходимость Средняя, просматриваемость Средняя, треб. незначит. регулир. рекреации
Особенности: Полнота неравномерная, Загрязнение бытов.отходами, Размещение подроста груп., Состав неоднородный, Насаждение разновозрастное

Щелковский лесопарк | Функциональная зона: Рекреационная зона | Квартал 10

N выдела	Площадь, га	Состав. Покров, почва, рельеф, особ. выд. Хар. лесн. культур: Кадастров. оценка	Ярус	Элемент леса	Возраст, лет	Высота, м	Диаметр, см	Кл. бонитета	Тип леса	ТЛУ	Полнота	Запас сырораст. леса, дес.кбм/га: Сумм. запас на 1 га	Кл. состояния	Запас на выделе, дес.кбм: общий	Запас на выделе, дес.кбм: по породам	Кл. товарности	Кл. стояния	Кл. динамики	Запас на выделе, дес.кбм: Хозяйственные: общий	Запас на выделе, дес.кбм: Хозяйственные: ликвидный	Хозяйственные мероприятия: вид
1	2	3	4	5	6	7	8	9	10	11	12	13	14	15	16	17	18	19	20	21	22	23	24
40	0.9	Культуры лесные																					
		10С+Б	1	25	С	79	25	28	4	2	1	Сслм	0.7	29	26	26					0.45		
					Б			28				В2												
		подлесок: Р, Ж, МЛ, ИР Средний																					
		Класс пожарной опасности 3																					
		Культуры: год создания л/к 1941, состояние Хорошие																					
		Краснокнижные растения: Ландыш майский																					
		Рекреационная х-ка: тип ландшафта Закрыт. гориз. сомкн, эстетическая оценка 1, рекреационная оценка Высокая, Повышенной устойчивости, проходимость Плохая, просматриваемость Плохая, регулирование рекреации не требуется																					
41	4.6	8Б2С+ОС,Е	1	24	Б	90	24	24	9	4	2	Еслш	0.5	15	68.4	54.7	2.3				2.3		Выбор.санрубка
					С		22	32				С2				13.7							
					ОС			32															
					Е		18	40															
		подрост: 10Е (15) 3 м, 2 тыс.шт/га, благонадежный																					
		подлесок: Р, ЧР, ИР Средний																					
		Класс пожарной опасности 4																					
		Краснокнижные растения: Ландыш майский																					
		Рекреационная х-ка: тип ландшафта Закрыт. гориз. сомкн, эстетическая оценка 2, рекреационная оценка Средняя, Устойчивые, проходимость Хорошая, просматриваемость Средняя, треб. незначит. регулир. рекреации																					
		Особенности: Размещение подроста груп., Полнота неравномерная, Состав неоднородный																					
42	0.2	Культуры лесные																					
		10С	1	22	С	100	22	28	5	3	3	Сслм	0.5	18	3	3							
												В2											
		подлесок: Р Густой																					
		Класс пожарной опасности 3																					
		Культуры: состояние Хорошие																					
		Краснокнижные растения: Ландыш майский																					
		Рекреационная х-ка: тип ландшафта Закрыт. гориз. сомкн, эстетическая оценка 1, рекреационная оценка Средняя, Повышенной устойчивости, проходимость Средняя, просматриваемость Плохая, регулирование рекреации не требуется																					

Щелковский лесопарк | Функциональная зона: Рекреационная зона | Квартал 10

N выдела	Площадь, га	Состав. Покров, почва, рельеф, особ. выд. Исхожд. Кат. земель: Хар. лесн. культур: Кадастров. оценка	Ярус	Элемент	Возраст	Высота	Диаметр	Кл.	Гр.	Бон.	Тип леса	Полнота	Запас сырораст. Сумм: на 1 га сечн.:	Кл. Запас на выделе, дес.кбм: общий	по выдел	рн: вляющ	хозяйственные: состав	ос: тип	стояние	динам.	Захламленность: общий	лик- нич- ных	Хозяйственные мероприятия: вид
1	2	3	4	5	6	7	8	9	10	11	12	13	14	15	16	17	18	19	20	21	22	23	24	
43	0.1	Культуры несомкнувш. Несомкн.к.непокр.пл. 10С	2	С	10	2	3				4	Еслш С2	60											
		подлесок: Р Редкий Класс пожарной опасности 3 Культуры: год создания л/к 2010, Вспашка борозд., Посадка ручная, состояние Удовлетворительные Краснокнижные растения: Ландыш майский Рекреационная х-ка: тип ландшафта Закрыт. гориз. сомкн, эстетическая оценка 3, рекреационная оценка Низкая																						
44	4.2	Ветровальник Единичные деревья 4Б4ОС2С+Е,КЛ	24	Е Б ОС С Е КЛ	80	23 25 22	28 32 32				2	Еслш С2	0.6			1 1 0.5				79.2				Уборка неликв.др Культ.спл.
		подлесок: ЧР, ИР, ЛЩ, БЗН Густой Класс пожарной опасности 3 Повреждения насаждения: Ветровалом, год 2016, Ель, Типограф, Сильная поврежденность Краснокнижные растения: Ландыш майский Рекреационная х-ка: тип ландшафта Открытый с дерев., эстетическая оценка 3, рекреационная оценка Низкая Особенности: Загрязнение бытов.отходами																						
45	1.3	8Б2Е+С,ОС	1	12 Б Е С ОС	50	12 12	16 16	5	2	4	Сслм В2	0.6	7	9.3	7.4 1.9	2.7		20					Сплош.санрубка 100%
		подлесок: БЗН, Р Средний Класс пожарной опасности 4 Краснокнижные растения: Ландыш майский Рекреационная х-ка: тип ландшафта Закрыт. гориз. сомкн, эстетическая оценка 3, рекреационная оценка Низкая, Устойчивые, проходимость Средняя, просматриваемость Плохая, треб. значит. регулир. рекреации Особенности: Площадь захламлена, Полнота неравномерная, Загрязнение бытов.отходами																						

Щелковский лесопарк Функциональная зона: Рекреационная зона Квартал 10

N выдела	Площадь, га	Состав.Подр.Подл.Покров,почва, рельеф,особ.выд.Происхожд.Кат.земель Хар.лесн. культур Кадастров.оценка	Я.Р.У.С	Высота Яруса	Элемент леса	Возраст	Высота	Диаметр	Кл.возраста	Гр.возраста	Бонитет	Тип леса ТЛУ	Полнота	Запас сырораст. леса, дес.кбм			Кл. Запас на выделе, дес.кбм						Хозяйственные мероприятия
													Сумма пл. сеч.	на 1 га	общий на выдел	по составляющ	ствол	сухостоя стар.	рединных	единичных дер.	захламлен. общий	лик-вида	
1	2	3	4	5	6	7	8	9	10	11	12	13	14	15	16	17	18	19	20	21	22	23	24
46	0.5	3Б3КЛ3ЛП1Е	1	4	Б	10	4	5	1	1	2	Еслш	0.8	2	0.9	0.3					1.4		Уборка неликв.др
					КЛ							С2				0.3							
					ЛП											0.2							
					Е											0.1							
		Единичные деревья																					
		5ОС3Б2С+Е		24	ОС	80	24	24						1						0.2			
					Б			24												0.2			
					С			24												0.1			
					Е			24															

подрост: 5ЛП3КЛ2Б (5) 1.5 м, 5 тыс.шт/га, благонадежный
подлесок: БЗН, ЧР, ИР, Ж, ИВК Средний
Класс пожарной опасности 4
Краснокнижные растения: Ветреница лютиковая, Незабудка лесная
Рекреационная х-ка: тип ландшафта Закрыт. гориз. сомкн, эстетическая оценка 3, рекреационная оценка Низкая, Повышенной устойчивости, проходимость Плохая, просматриваемость Плохая, регулирование рекреации не требуется
Особенности: Площадь захламлена, Размещение подроста груп., Полнота неравномерная, Состав неоднородный

47	1.2	3Е2С3Б2Е	1	26	Е	110	27	36	6	4	2	Еслш	0.5	26	30.6	9.2		1.2			2.4		Выбор.санрубка
					С	100	28	40				С2				6.1							
					Б	75	24	28								9.2							
					Е	60	23	28								6.1							

подрост: 5Б5Б (15) 2 м, 1 тыс.шт/га, благонадежный
подлесок: БЗН, Р, Ж, ИР Средний
Класс пожарной опасности 3
Краснокнижные растения: Ландыш майский, Незабудка лесная
Рекреационная х-ка: тип ландшафта Закрыт. гориз. сомкн, эстетическая оценка 2, рекреационная оценка Средняя, Средней устойчивости, проходимость Средняя, просматриваемость Средняя, треб. незначит. регулир. рекреации
Особенности: Загрязнение бытов.отходами, Полнота неравномерная, Размещение подроста груп., Насаждение разновозрастное

48 0.8 Усадьба частная

-

Класс пожарной опасности 5

Щелковский лесопарк | Функциональная зона: Рекреационная зона | Квартал 10

N выдела	Площадь, га	Состав. Покров, рельеф, исходный Кат. Хар. лесн. культур. Кадастров. оценка	Подр. почва, особ. земель	Подл. ре-льеф выд. Сырье	Я: Вы-дел	Элемент	Возраст	Вы-сота	Диаметр	Кл. бон.	Гр. бон.	Тип леса	Полнота	Запас сырораст. леса, дес.кбм: Сумм на 1 га пл сеч.: га	Кл. то:	Запас на выделе, дес.кбм: общий	по составляющ	сырораст.	дин стар.	Захламленность: общий	лик-дер.	Хозяйственные мероприятия: вида
1	2	3	4	5	6	7	8	9	10	11	12	13	14	15	16	17	18	19	20	21	22	23	24
49	0.5	Дорога автом.иск.покр.																					
														-									
		Класс пожарной опасности 5																					
		Земли линейного протяжения: ширина 10.0 м, протяженность 0.54 км																					
50	0.8	Дорога автом.грунтовая																					
														-									
		Класс пожарной опасности 5																					
		Земли линейного протяжения: ширина 10.0 м, протяженность 0.82 км																					
51	0.0	Просеки квартальные																					
														-									
		Класс пожарной опасности 5																					
		Земли линейного протяжения: ширина 4.0 м, протяженность 0.04 км																					
52	1.1	Границы окружные																					
														-									
		Класс пожарной опасности 5																					
		Земли линейного протяжения: ширина 2.0 м, протяженность 5.99 км																					
53	0.2	Дорога автом.грунтовая																					
														-									
		Класс пожарной опасности 5																					
		Земли линейного протяжения: ширина 4.0 м, протяженность 0.64 км																					
		Итого по категории																					
	57.6														982		7		42	284			

Щелковский лесопарк | Функциональная зона: Рекреационная зона | Квартал 10

N выдела	Площадь, га	Состав. Покров, рельеф, исходд. Кадастров. оценка	Подр. почва, особ. Хар. лесн.	Подл. Прод. культур.	Я: Р: У: С:	Выс.	Элемент леса	Воз.	Вып.	Диам.	Кл.	Гр.	Бон.	Тип леса ТЛУ	Полнота	Запас сырораст. Сумм. на 1 га пл. сеч.: га	Кл. Запас на выделе, дес.кбм: общий	по составляющим породам	Запас на выделе, дес.кбм: по сост.	Запас на выделе, дес.кбм: ос.	Запас на выделе, дес.кбм: стоя.	Запас на выделе, дес.кбм: дин.	Захламленность: общий	Захламленность: лик.	Хозяйственные мероприятия: вида
1	2	3	4	5	6	7	8	9	10	11	12	13	14	15	16	17	18	19	20	21	22	23	24			
		По составляющим породам																								
																С	317									
																Е	287									
																Д	9									
																ЯЗ	4									
																КЛ	4									
																Б	358									
																ОС										
																ЛП	3									
		Итого по кварталу																								
	57.6														982			7		42	284				
		По составляющим породам																								
																С	317									
																Е	287									
																Д	9									
																ЯЗ	4									
																КЛ	4									
																Б	358									
																ОС										
																ЛП	3									

Отметка об изменениях после лесоустройства

N выдела	Площадь выдела	Наименование выполненного мероприятия, иного воздействия; изменение категории земли; хозяйства	Год проведения (возобновления)	Объемные показатели мероприятия, га, м3	Подпись лица произведшего запись

Щелковский лесопарк — Функциональная зона: Рекреационная зона — Квартал 11

N выдела	Площадь, га	Состав. Покров, Подр. почва, Подл. рельеф, Я:Вы-со-та:ус, Эле-мент:ра, Воз-ст:та, Вы-со-та:та, Ди-ам:та, Кл.Гр.Бо-ни:та, Тип леса ТЛУ	Полн:ота	Запас сырораст. леса, дес.кбм: Сумм: на 1 га	Кл. Запас на выделе, дес.кбм: общий	по составляющ.	Запас захламлен.: общий	лик-вида	Хозяйственные мероприятия
1	1.3	7С3Б Б	1	23 23	80	23 23	28 28	4	2	2	Сслм В2	0.5	18	22.6	15.8 6.8		1.3		
		подлесок: Р Средний Класс пожарной опасности 3 Краснокнижные растения: Ландыш майский Рекреационная х-ка: тип ландшафта Закрыт. гориз. сомкн, эстетическая оценка 2, рекреационная оценка Средняя, Повышенной устойчивости, проходимость Средняя, просматриваемость Средняя, регулирование рекреации не требуется																	
2	4.5	Насажд.с пород.иск.пр. 9С1Б+Е Б Е	1	23	97	23	28	5	3	3	Сслм В2	0.5	18	81.7	73.5 8.2		6.8		
		подлесок: Р, СВД Средний Класс пожарной опасности 3 Краснокнижные растения: Ландыш майский Рекреационная х-ка: тип ландшафта Закрыт. гориз. сомкн, эстетическая оценка 2, рекреационная оценка Средняя, Повышенной устойчивости, проходимость Средняя, просматриваемость Средняя, регулирование рекреации не требуется																	
3	1.6	8С2Б Б	1	22	50	22	24 24	3	2	1А	Сслм В2	0.4	14	22.8	18.2 4.6		2.4		
		подлесок: Р, ЛЩ Средний Класс пожарной опасности 3 Рекреационная х-ка: тип ландшафта Закрыт. гориз. сомкн, эстетическая оценка 2, рекреационная оценка Средняя, Повышенной устойчивости, проходимость Средняя, просматриваемость Средняя, регулирование рекреации не требуется																	

Щелковский лесопарк | Функциональная зона: Рекреационная зона | Квартал 11

N выдела	Площадь, га	Состав. Покров, почва, рельеф, особ. выд. Хар. лесн. культур. Кадастров. оценка	Подр.	Подл.	Я	Вы-ра	Элемент леса	Возр.	Вы-сота	Ди-ам	Кл. сос	Гр. зр	Бон. зр	Тип леса	Полн. ТЛУ	Запас сырораст. Сумм: на 1 га пл: 1 га сеч.:	Кл. Запас на выделе, дес.кбм: общий: на выдел:	по сост	Запас на выделе, дес.кбм: то: рн: хо- вляющ:	еди- ни- ти:	захламлен.: нич-: лик-:	Хозяйственные мероприятия вида:
1	2	3	4	5	6	7	8	9	10	11	12	13	14	15	16	17	18	19	20	21	22	23	24
4	1.4	Насажд.с пород.иск.пр.																					
		8Б2С+Д			1	23	Б		65	23	24	7	3	2	Сслм	0.6	17	24.3	19.4				
							С			23	24				В2				4.9				
							Д																
		подрост: 10Д (5) 1 м, 1 тыс.шт/га, благонадежный																					
		подлесок: Р, ЛЩ Средний																					
		Класс пожарной опасности 4																					
		Краснокнижные растения: Ландыш майский																					
		Рекреационная х-ка: тип ландшафта Закрыт. гориз. сомкн, эстетическая оценка 2, рекреационная оценка Средняя, Повышенной устойчивости, проходимость Средняя, просматриваемость Средняя, регулирование рекреации не требуется																					
		Особенности: Состав неоднородный, Провед.мер-тий хоз.нецелесообразно																					
5	0.2	Поляна																					
		Единичные деревья													Сслм								
		10Д			18		Д		80	18	48				В2	0.5			0.1				
		Класс пожарной опасности 2																					
		Краснокнижные растения: Ландыш майский																					
		Рекреационная х-ка: тип ландшафта Открытый с дерев., эстетическая оценка 1, рекреационная оценка Высокая, Повышенной устойчивости, проходимость Хорошая, просматриваемость Хорошая, регулирование рекреации не требуется																					
6	1.9	Ветровальник					С																Уборка неликв.др
		Единичные деревья												2	Сслм						27.9		Лес.культуры
		5С5Б			24		С		80	23	24				В2	0.3			0.3				
							Б		80	24	24								0.3				
		подлесок: Р, ЛЩ Средний																					
		Класс пожарной опасности 3																					
		Краснокнижные растения: Ландыш майский																					
		Рекреационная х-ка: тип ландшафта Открытый с дерев., эстетическая оценка 3, рекреационная оценка Низкая, Устойчивые, проходимость Плохая, просматриваемость Плохая, треб. незначит. регулир. рекреации																					

```
: N :Пло- :Состав.Подр.Подл.:Я:Вы- :Эле-:Воз:Вы-:Ди:Кл.Гр.Бо: Тип  :Полн:Запас сырораст. :Кл. Запас на выделе, дес.кбм:                 :
:вы-:щадь,:Покров,почва, ре-:Р:со- :мент:   :   :ам:во:во:ни:      :ота : леса, дес.кбм  :то:-------------------------:                 :
:де-:     :льеф,особ.выд.Про:У:та  :    :ра :со-:ет:зр:зр:те: леса :----:----------------:ва:су- :ре- :еди-:захламлен.:Хозяйственные    :
:ла : га  :исхожд.Кат.земель:С:Яр  :ле- :   :   :р :ас:ас:т :      :Сумм: на :общий:по   :рн:хо- :    :нич-:----------:                 :
:   :     :Хар.лесн. культур: :ус  :са  :ст :та :  :та:та:  :      :а пл: 1  :на   :соста:ос:стоя:дин :ных :общий:лик-:мероприятия      :
:   :     :Кадастров.оценка : :а   :    :   :   :  :  :  :  : ТЛУ  :сеч.: га :выдел:вляющ:ти:стар.    :дер.:     :вида:                 :
-----------------------------------------------------------------------------------------------------------------------------------------
: 1 :  2  :         3       :4: 5  :  6 : 7 : 8 : 9:10:11:12:  13  : 14 : 15 :  16 : 17  :18: 19 : 20 : 21 : 22  : 23 :     24          :
-----------------------------------------------------------------------------------------------------------------------------------------
7   1.1   Ветровальник              С                                                                                    Уборка неликв.др
          Единичные деревья                            2  Сслм                                                  16.6    Лес.культуры
          5С5Б+Е                24  С    80  23  24        В2          0.4                          0.2
                                    Б    80  24  24                                                 0.2
                                    Е
          подлесок: Р, ЛЩ, СВД Средний
          Класс пожарной опасности 3
          Краснокнижные растения: Ландыш майский
          Рекреационная х-ка: тип ландшафта Открытый с дерев., эстетическая оценка 3, рекреационная оценка Низкая, Устойчивые,
          проходимость Плохая, просматриваемость Плохая, треб. незначит. регулир. рекреации

8   0.6   10Б+С,Д           1  24  Б    50  24  28 5  2  1  Сслм   0.6  19   11    11
                                    С                        В2
                                    Д
          подлесок: ЛЩ, Р Средний
          Класс пожарной опасности 4
          Краснокнижные растения: Ландыш майский
          Рекреационная х-ка: тип ландшафта Закрыт. гориз. сомкн, эстетическая оценка 2, рекреационная оценка Средняя, Повышенной
          устойчивости, проходимость Средняя, просматриваемость Средняя, регулирование рекреации не требуется

9   0.9   Насажд.с пород.иск.пр.                                                                                  Расчистка площ.
          7Б3С                1  27  Б    67  27  28 7  3  1  Сслм   0.9  32   30.3  21.2
                                    С    67  27  28          В2                     9.1
          подлесок: Р, ЛЩ Средний
          Класс пожарной опасности 4
          Краснокнижные растения: Ландыш майский
          Рекреационная х-ка: тип ландшафта Закрыт. гориз. сомкн, эстетическая оценка 2, рекреационная оценка Средняя, Повышенной
          устойчивости, проходимость Средняя, просматриваемость Средняя, регулирование рекреации не требуется
          Особенности: Провед.мер-тий хоз.нецелесообразно, Состав неоднородный, Загрязнение бытов.отходами
```

Щелковский лесопарк | Функциональная зона: Рекреационная зона | Квартал 11

N выдела	Площадь, га	Состав. Покров, рельеф, исхожд. Хар.лесн. культур: Кадастров.оценка	Ярус	Элемент леса	Возраст, лет	Высота, м	Диаметр, см	Кл.бонитета	Гр.возр.	Тип леса	Полнота	Запас сырораст. леса, дес.кбм: Сумм. на 1 га	Кл. Запас на выделе, дес.кбм: общий	по породам	Состояние	Динамика	Захламленность: общий	Захламленность: лик-ных видов	Хозяйственные мероприятия
1	2	3	4	5	6	7	8	9	10	11	12	13	14	15	16	17	18	19	20	21	22	23	24
10	0.5	Ветровальник		С																			Уборка неликв.др
		Единичные деревья									2	Сслм									6.9		Культ.спл.
		5С5Б+Е	25	С	80	24	28					В2	0.4							0.1			
				Б	80	26	24													0.1			
				Е																			
		подлесок: Р, ЛЩ Средний																					
		Класс пожарной опасности 3																					
		Краснокнижные растения: Ландыш майский																					
		Рекреационная х-ка: тип ландшафта Открытый с дерев., эстетическая оценка 3, рекреационная оценка Низкая, Устойчивые, проходимость Плохая, просматриваемость Плохая, треб. незначит. регулир. рекреации																					
		Особенности: Проводится выпас скота																					
11	0.6	8Б1Е1С	1	22	Б	80	22	24	8	4	3	Сслм	1	27	15	12					0.8		
				Е	80	22	24					В2				1.5							
				С	80	22	24									1.5							
		подлесок: Р, ЛЩ Средний																					
		Класс пожарной опасности 4																					
		Краснокнижные растения: Ландыш майский																					
		Рекреационная х-ка: тип ландшафта Закрыт. гориз. сомкн, эстетическая оценка 2, рекреационная оценка Средняя, Повышенной устойчивости, проходимость Средняя, просматриваемость Средняя, регулирование рекреации не требуется																					
		Особенности: Провед.мер-тий хоз.нецелесообразно																					
12	1.4	Насажд.с пород.иск.пр.																					Расчистка площ.
		7С3Б	1	22	С	67	22	24	4	2	1	Сслм	0.5	18	25.9	18.1					0.7		
				Б	75	22	24					В2				7.8							
		подлесок: Р, ЛЩ Средний																					
		Класс пожарной опасности 3																					
		Краснокнижные растения: Ландыш майский																					
		Рекреационная х-ка: тип ландшафта Закрыт. гориз. сомкн, эстетическая оценка 2, рекреационная оценка Средняя, Повышенной устойчивости, проходимость Средняя, просматриваемость Средняя, регулирование рекреации не требуется																					
		Особенности: Загрязнение бытов.отходами																					

Щелковский лесопарк | Функциональная зона: Рекреационная зона | Квартал 11

N выдела	Площадь, га	Состав. Покров, рельеф, исхожд. Хар.лесн. культур. Кадастров.оценка	Подр. почва, особ.выд. Кат.земель	Подл. ре-ф, Про-ка, Яр-ле, усса, стта	Я: Вы-мент: ам:во:ни:	Эле-мент: ра:со-ет:зр:зр:те:	Воз: Вы-ам:во:во:ни:	Ди: Кл.Гр. ет:зр:зр:те:	Бо: Тип леса	Полн: ота	Запас сырораст. леса, дес.кбм: Сумм: на а пл: 1 сеч.: га	Кл. Запас на выделе, дес.кбм: общий: на выдел:	по составляющ: породам	хо-ти: стар.	Кл. возр.	Запас на выделе, дес.кбм: еди-ниц: дер.:	Захламлен.: общий:	лик-вида:	Хозяйственные мероприятия
1	2	3	4	5	6	7	8	9	10	11	12	13	14	15	16	17	18	19	20	21	22	23	24
13	1.0	Поляна для отдыха										-											
												В2											
		Класс пожарной опасности 2 Рекреационная х-ка: тип ландшафта Открытый с дерев., эстетическая оценка 1, рекреационная оценка Высокая, Повышенной устойчивости, проходимость Хорошая, просматриваемость Хорошая, регулирование рекреации не требуется																					
14	0.3	Границы окружные										-											
		Класс пожарной опасности 5 Земли линейного протяжения: ширина 2.0 м, протяженность 1.77 км																					
15	0.1	Дорога автом.грунтовая										-											
		Класс пожарной опасности 5 Земли линейного протяжения: ширина 4.0 м, протяженность 0.27 км																					
		Итого по категории																					
	17.4												234								1	63	
		По составляющим породам																					
													С	141									
													Е	2									
													Д										
													Б	91									
		Итого по кварталу																					
	17.4												234								1	63	
		По составляющим породам																					
													С	141									
													Е	2									
													Д										
													Б	91									

Отметка об изменениях после лесоустройства

N выдела	Площадь выдела	Наименование выполненного мероприятия, иного воздействия; изменение кат. земли; хозяйства	Год проведения (возд.)	Объемные показатели мероприятия, га, м3	Подпись лица произведшего запись	N выдела	Площадь выдела	Наименование выполненного мероприятия, иного воздействия; изменение кат. земли; хозяйства	Год проведения (возд.)	Объемные показатели мероприятия, га, м3	Подпись лица произведшего запись

Щелковский лесопарк | Функциональная зона: Рекреационная зона | Квартал 12

N выдела	Площадь, га	Состав. Покров, рельеф, Хар.лесн. культур, Кадастров.оценка	Подр.	Подл.	Ярус	Возраст	Элемент леса	Высота	Диаметр	Класс бонитета	Тип леса	Полнота	Запас сырораст. леса, дес.кбм: Сумм. на 1 га	Запас сырораст. леса, дес.кбм: общий по выдел	Кл. Запас на выделе, дес.кбм: то: породы	Кл. Запас на выделе, дес.кбм: то: ед.	Захламленность	Хозяйственные мероприятия
1	1.6	Насаждение погибшее Погибшее насаждение 10Б				14	Б	35	14	12	1 Прчб С4	0.4		12.8	12.8	8		Сплош.санрубка 100% Лес.культуры
		подлесок: ИВК, Р Густой Класс пожарной опасности 3 Краснокнижные растения: Ландыш майский Рекреационная х-ка: тип ландшафта Закрыт. гориз. сомкн, эстетическая оценка 3, рекреационная оценка Низкая, Устойчивые, проходимость Плохая, просматриваемость Средняя, треб. незначит. регулир. рекреации Особенности: Провед.мер-тий хоз.нецелесообразно, Площадь затоплена																
2	2.5	7Б3ОЛС ОЛС	1	20	Б ОЛС	50	20 20	20 20	5	2	2 Прчб С4	0.7	17	42.7	29.9 12.8			
		подлесок: Р, ИВК Средний Класс пожарной опасности 5 Краснокнижные растения: Ландыш майский Рекреационная х-ка: тип ландшафта Закрыт. гориз. сомкн, эстетическая оценка 3, рекреационная оценка Низкая, Устойчивые, проходимость Плохая, просматриваемость Средняя, треб. незначит. регулир. рекреации Особенности: Полнота неравномерная, Площадь заболочена																
3	0.5	8Б2ОЛС ОЛС	1	14	Б ОЛС	25	14 14	12 12	3	2	1 Прчб С4	0.5	8	3.7	3 0.7			
		подлесок: ИВК Средний Класс пожарной опасности 5 Краснокнижные растения: Ландыш майский Рекреационная х-ка: тип ландшафта Закрыт. гориз. сомкн, эстетическая оценка 3, рекреационная оценка Низкая, Устойчивые, проходимость Средняя, просматриваемость Средняя, треб. незначит. регулир. рекреации Особенности: Площадь заболочена																

N выдела	Площадь, га	Состав.Подр.Подл.Покров,почва, рельеф,особ.выд.Происхожд.Кат.земель:Хар.лесн. культур:Кадастров.оценка	Я:Р:У:С	Высота:Яруса	Элемент:леса	Возраст	Высота	Диаметр	Кл.Гр.Бонитет	Кл.Гр.Бонитет	Тип леса ТЛУ	Полнота:Сумма пл. сеч.	Запас сырораст. леса, дес.кбм:на 1 га	Запас сырораст. леса, дес.кбм:общий на выдел	Запас сырораст. леса, дес.кбм:по составляющ.	Кл. Запас на выделе, дес.кбм:товарн:ос:ти	Кл. Запас на выделе, дес.кбм:сухостоя:стар.	Кл. Запас на выделе, дес.кбм:редин	Кл. Запас на выделе, дес.кбм:единичных дер.	Кл. Запас на выделе, дес.кбм:захламлен.:общий	Кл. Запас на выделе, дес.кбм:захламлен.:лик-вида	Хозяйственные мероприятия
1	2	3	4	5	6	7	8	9	10	11	12	13	14	15	16	17	18	19	20	21	22	23	24
4	0.3	10Б+ОЛЧ	1	20	Б ОЛЧ	50	20	20	5	2	2	Прчб С4	0.7	17	5.3	5.3							

подлесок: ИВК, Р Средний
Класс пожарной опасности 5
Краснокнижные растения: Ландыш майский
Рекреационная х-ка: тип ландшафта Закрыт. гориз. сомкн, эстетическая оценка 3, рекреационная оценка Низкая, Устойчивые, проходимость Плохая, просматриваемость Средняя, треб. незначит. регулир. рекреации
Особенности: Площадь заболочена

5 1.3 Болото

-

Класс пожарной опасности 5
Болота: Низинное, Тростниковое, Ива козья, % зарастания 10

6	0.3	7Б3ОЛЧ	1	20	Б ОЛЧ	55	20	20	6	2	2	Прчб С4	0.6	14	4.4	3.1 1.3							

подлесок: ИВК, Р Средний
Класс пожарной опасности 5
Краснокнижные растения: Ландыш майский
Рекреационная х-ка: тип ландшафта Закрыт. гориз. сомкн, эстетическая оценка 3, рекреационная оценка Низкая, Устойчивые, проходимость Плохая, просматриваемость Средняя, треб. незначит. регулир. рекреации
Особенности: Площадь заболочена

7	3.6	5Б5ОЛС	1	20	Б ОЛС	55	20	20	6	2	2	Прчб С4	0.7	17	61.3	30.6 30.7							

подлесок: Р, ИВК Средний
Класс пожарной опасности 5
Краснокнижные растения: Ландыш майский
Рекреационная х-ка: тип ландшафта Закрыт. гориз. сомкн, эстетическая оценка 3, рекреационная оценка Низкая, Устойчивые, проходимость Плохая, просматриваемость Средняя, треб. незначит. регулир. рекреации
Особенности: Площадь заболочена

Щелковский лесопарк — Функциональная зона: Рекреационная зона — Квартал 12

N выдела	Площадь, га	Состав. Покров, рельеф, особ. выд. Исхожд. Хар. лесн. культур. Кадастров. оценка	Подр.	Подл.	Я: Р: У: С:	Выс.	Элемент	Воз.	Вы-	Ди-	Кл.	Гр.	Бо-	Тип леса	Полн.	Запас сырораст. Сумм на 1 га	Кл. Запас на выделе, дес.кбм: общий	по составляющим породам	Захламленность: общий	лик-	Хозяйственные мероприятия: вида
1	2	3	4	5		6	7	8	9	10	11	12		13	14	15	16	17	18	19	20
8	1.1	Редина естественная Единичные деревья 7Б3ОЛС	12		-	Б ОЛС	30 30	12 12	10 10		1	Прчб С4		0.5			0.4 0.2				
		подлесок: ИВК Густой Класс пожарной опасности 3 Краснокнижные растения: Ландыш майский Рекреационная х-ка: тип ландшафта Закрыт. гориз. сомкн, эстетическая оценка 3, рекреационная оценка Низкая, Устойчивые, проходимость Плохая, просматриваемость Средняя, треб. незначит. регулир. рекреации Особенности: Провед.мер-тий хоз.нецелесообразно, Площадь заболочена																			
9	0.3	Границы окружные			-																
		Класс пожарной опасности 5 Земли линейного протяжения: ширина 2.0 м, протяженность 1.71 км																			
		Итого по категории																			
	11.5															117	13	Б 72 ОЛС 44 ОЛЧ 1	1		
		Итого по кварталу																			
	11.5															117	13	Б 72 ОЛС 44 ОЛЧ 1	1		

Отметка об изменениях после лесоустройства

N выдела	Площадь выдела	Наименование выполненного мероприятия, иного воздействия; изменение кат. земли; хозяйства	Год провед. (возд.)	Объемные показатели мероприятия, га, м3	Подпись лица произведшего запись	N выдела	Площадь выдела	Наименование выполненного мероприятия, иного воздействия; изменение кат. земли; хозяйства	Год провед. (возд.)	Объемные показатели мероприятия, га, м3	Подпись лица произведшего запись

Щелковский лесопарк | Функциональная зона: Рекреационная зона | Квартал 13

N выдела	Площадь, га	Состав. Покров, почва, рельеф, особ. выд. Исхожд. Кат. земель: Хар. лесн. культур: Кадастров. оценка	Ярус	Элемент леса	Возраст	Высота	Диаметр	Кл. бон.	Гр. поч.	Тип леса ТЛУ	Полнота	Запас сырораст. леса, дес.кбм: общий	Кл. Запас на выделе, дес.кбм: по сечению	Запас на 1 га	Состояние	Устойчивость	Рекреационная дин. стояния	Захламленность: общий	Захламленность: лик-ние	Хозяйственные мероприятия: вид
1	2.6	10Б+КЛ	1 ярус	Б	80	24	24	8	4	2	Еслш С2	0.7	22	57.9	57.9				4	
				КЛ			24													
		подлесок: Р, ЧР Густой																		
		Класс пожарной опасности 4																		
		Краснокнижные растения: Ландыш майский																		
		Рекреационная х-ка: тип ландшафта Закрыт. гориз. сомкн, эстетическая оценка 2, рекреационная оценка Средняя, Устойчивые, проходимость Плохая, просматриваемость Средняя, треб. незначит. регулир. рекреации																		
2	0.8	Ветровальник		Е						1	Еслш С2	0.08		9.6						Выбор.санрубка
		Единичные деревья																		Лес.культуры
		10Б	24	Б	80	24	20					0.8		0.6						
		подлесок: Р Средний																		
		Класс пожарной опасности 3																		
		Краснокнижные растения: Ландыш майский																		
		Рекреационная х-ка: тип ландшафта Открытый с дерев., эстетическая оценка 2, рекреационная оценка Средняя, Устойчивые, проходимость Средняя, просматриваемость Средняя, регулирование рекреации не требуется																		
3	3.1	10Б+Е,КЛ	1 ярус	Б	80	27	28	8	4	1	Еслш С2	0.8	28	87.6	87.6				3.1	Расчистка площ.
				Е																
				КЛ																
		подлесок: Р, ЧР Средний																		
		Класс пожарной опасности 4																		
		Краснокнижные растения: Ландыш майский																		
		Рекреационная х-ка: тип ландшафта Закрыт. гориз. сомкн, эстетическая оценка 2, рекреационная оценка Средняя, Устойчивые, проходимость Средняя, просматриваемость Средняя, треб. незначит. регулир. рекреации																		
		Особенности: Провед.мер-тий хоз.нецелесообразно, Загрязнение бытов.отходами																		

Щелковский лесопарк | Функциональная зона: Рекреационная зона | Квартал 13

N выдела	Площадь, га	Состав. Покров, рельеф, исхожд. Хар. лесн. культур.	Подр. Подл. Пород. Кат. земель.	Я: Вы- сота	Вы- сота	Эле- мент	Воз- раст	Вы- сота	Ди- ам	Кл. сос	Гр. тол	Бо- ни-	Тип леса	Полн ота	Запас сырораст. леса, дес.кбм: Сумм на пл: 1 га	общий на	по сост	Кл. Запас на выделе, дес.кбм: то: рн: хо- ста	ре- ос	еди- нич	захламлен.: общий	лик- вид	Хозяйственные мероприятия
1	2	3	4	5	6	7	8	9	10	11	12	13	14	15	16	17	18	19	20	21	22	23	24
4	1.3	Ветровальник Единичные деревья	Кадастров.оценка : а	Е								ТЛУ	1	Еслш							21.8		Уборка неликв.др Лес.культуры
		10Б		24	Б	80	24	20						С2	0.6					0.8			
		подлесок: Р Средний Класс пожарной опасности 3 Краснокнижные растения: Ландыш майский Рекреационная х-ка: тип ландшафта Открытый с дерев., эстетическая оценка 2, рекреационная оценка Средняя, Устойчивые, проходимость Средняя, просматриваемость Средняя, регулирование рекреации не требуется																					
5	0.4	10Б+КЛ,Е		1	27	Б КЛ Е	80	27	28	8	4	1	Еслш С2	0.8	28	12.2	12.2				0.44		
		подлесок: Р, ИР Средний Класс пожарной опасности 4 Краснокнижные растения: Ландыш майский Рекреационная х-ка: тип ландшафта Закрыт. гориз. сомкн, эстетическая оценка 2, рекреационная оценка Средняя, Устойчивые, проходимость Средняя, просматриваемость Средняя, треб. незначит. регулир. рекреации Особенности: Провед.мер-тий хоз.нецелесообразно																					
6	0.4	Ветровальник Единичные деревья		Е									1	Еслш							4.8		Уборка неликв.др Лес.культуры
		10Б		24	Б	80	24	20						С2	0.6					0.3			
		подлесок: Р Средний Класс пожарной опасности 3 Краснокнижные растения: Ландыш майский Рекреационная х-ка: тип ландшафта Открытый с дерев., эстетическая оценка 2, рекреационная оценка Средняя, Устойчивые, проходимость Средняя, просматриваемость Средняя, регулирование рекреации не требуется																					

Щелковский лесопарк — Функциональная зона: Рекреационная зона — Квартал 13

N выдела	Площадь, га	Состав. Покров, почва, рельеф, особ. выд. Хар. лесн. культур. Кадастров. оценка	Ярус	Элемент леса	Возраст	Высота	Диаметр	Класс бонитета	Тип леса	Полнота	Запас сырораст. Сумм. на 1 га	Кл. Запас на выделе, дес.кбм: общий	по ТО	Захламленность: общий	лик-нич-	Хозяйственные мероприятия
1	2	3	4	5	6	7	8	9	10	11	12	13	14	15	16	17	18	19
7	0.7	6Б2КЛ1ОС1ИВКЗ	1	12	Б	25	12	12	3	2	2	Еслш	0.5	6	4.4	2.7		
					КЛ	25	12	12				С2				0.9		
					ОС	25	12	12								0.4		
					ИВКЗ	25	12	12								0.4		
		подлесок: Р, ИР Средний																
		Класс пожарной опасности 4																
		Краснокнижные растения: Ландыш майский																
		Рекреационная х-ка: тип ландшафта П/открыт груп. разм., эстетическая оценка 2, рекреационная оценка Средняя, Устойчивые, проходимость Хорошая, просматриваемость Хорошая, треб. незначит. регулир. рекреации																
		Особенности: Полнота неравномерная																
8	0.1	5КЛ3Б1ОС1ИВКЗ	1	14	КЛ	25	14	14	3	2	1	Еслш	0.7	11	1.1	0.6		
					Б							С2				0.3		
					ОС											0.1		
					ИВКЗ											0.1		
		подлесок: Р, ИР, ЛЩ Средний																
		Класс пожарной опасности 4																
		Краснокнижные растения: Ландыш майский																
		Рекреационная х-ка: тип ландшафта Закрыт. гориз. сомкн, эстетическая оценка 2, рекреационная оценка Средняя, Устойчивые, проходимость Средняя, просматриваемость Средняя, регулирование рекреации не требуется																
9	0.5	Ветровальник			Е													Уборка неликв.др
		Единичные деревья									1	Еслш					5	Лес.культуры
		10Б		24	Б	80	24	20				С2	0.6			0.3		
		подлесок: Р Средний																
		Класс пожарной опасности 3																
		Краснокнижные растения: Ландыш майский																
		Рекреационная х-ка: тип ландшафта Открытый с дерев., эстетическая оценка 2, рекреационная оценка Средняя, Устойчивые, проходимость Средняя, просматриваемость Средняя, регулирование рекреации не требуется																

Щелковский лесопарк | Функциональная зона: Рекреационная зона | Квартал 13

N выдела	Площадь, га	Состав. Покров, рельеф, исходжд. Хар.лесн. культур. Кадастров.оценка	Подр.	Подл.	Ярус	Возраст	Высота	Диаметр	Класс бонитета	Тип леса ТЛУ	Полнота	Запас сырораст. леса, дес.кбм: Сумм на 1 га	Кл. Запас на выделе, дес.кбм: общий	Кл. Запас на выделе, дес.кбм: по хозяйствен.	Кл. Запас на выделе, дес.кбм: рекреац.	Захламленность: общий	Захламленность: лик-ных видов	Хозяйственные мероприятия
1	2	3	4	5	6	7	8	9	10	11	12	13	14	15	16	17	18	19
10	0.9	10Б+КЛ	1	22	Б	80	22	24	8	4	3	Еслш	0.6	16	13.6	13.6		1.3	
					КЛ			24				С2							
		подлесок: Р Средний Класс пожарной опасности 4 Краснокнижные растения: Ландыш майский Рекреационная х-ка: тип ландшафта Закрыт. гориз. сомкн, эстетическая оценка 2, рекреационная оценка Средняя, Устойчивые, проходимость Хорошая, просматриваемость Хорошая, регулирование рекреации не требуется																	
11	3.7	10Б+КЛ	1	24	Б	75	24	24	8	4	2	Еслш	0.7	22	81	81		3.7	Расчистка площ.
					КЛ			24				С2							
		подлесок: Р Средний Класс пожарной опасности 4 Краснокнижные растения: Ландыш майский Рекреационная х-ка: тип ландшафта Закрыт. гориз. сомкн, эстетическая оценка 2, рекреационная оценка Средняя, Устойчивые, проходимость Средняя, просматриваемость Средняя, треб. незначит. регулир. рекреации Особенности: Загрязнение бытов.отходами																	
12	0.2	9Б1ОС	1	14	Б	30	14	14	3	2	2	Еслш	0.8	12	2.1	1.9			
					ОС							С2				0.2			
		подлесок: Р Средний Класс пожарной опасности 4 Краснокнижные растения: Ландыш майский Рекреационная х-ка: тип ландшафта Закрыт. гориз. сомкн, эстетическая оценка 2, рекреационная оценка Средняя, Устойчивые, проходимость Средняя, просматриваемость Средняя, регулирование рекреации не требуется Особенности: Провед.мер-тий хоз.нецелесообразно																	
13	0.3	Поляна для отдыха										-						0.4	
												С2							
		Класс пожарной опасности 2 Рекреационная х-ка: тип ландшафта Открытый с дерев., эстетическая оценка 2, рекреационная оценка Средняя, Устойчивые, проходимость Средняя, просматриваемость Хорошая, треб. незначит. регулир. рекреации																	

N вы-де-ла	Пло-щадь, га	Состав.Подр.Подл.Покров,почва, ре-льеф,особ.выд.Про-исхожд.Кат.земель Хар.лесн. культур Кадастров.оценка	Я Р У С	Вы-со-та Яр ус а	Эле-мент ле-са	Воз ра ст	Вы-со-та	Ди ам ет р	Кл.Гр.Бо ва зр ас та	Кл.Гр.Бо ва зр ас та	Кл.Гр.Бо ни те т	Тип леса ТЛУ	Полн ота Сумм а пл. сеч.	Запас сырораст. леса, дес.кбм на 1 га	Запас сырораст. леса, дес.кбм общий на выдел	Запас сырораст. леса, дес.кбм по соста вляющ	Кл. Запас на выделе, дес.кбм то ва рн ос ти	Кл. Запас на выделе, дес.кбм су хо стоя стар.	Кл. Запас на выделе, дес.кбм ре дин	Кл. Запас на выделе, дес.кбм еди нич ных дер.	Кл. Запас на выделе, дес.кбм захламлен. общий	Кл. Запас на выделе, дес.кбм захламлен. лик вида	Хозяйственные мероприятия
1	2	3	4	5	6	7	8	9	10	11	12	13	14	15	16	17	18	19	20	21	22	23	24
14	0.8	Ветровальник			Е																		Уборка неликв.др
		Единичные деревья									1	Еслш									7.6		Лес.культуры
		10Б		24	Б	80	24	20				С2		0.7						0.5			
		Класс пожарной опасности 3 Краснокнижные растения: Ландыш майский Рекреационная х-ка: тип ландшафта Открытый с дерев., эстетическая оценка 2, рекреационная оценка Средняя, Устойчивые, проходимость Средняя, просматриваемость Средняя, регулирование рекреации не требуется																					
15	2.1	10Б+КЛ	1	24	Б	80	24	24	8	4	2	Еслш	0.7	22	46.9	46.9					3.2		
					КЛ			24				С2											
		подлесок: Р, ИР Средний Класс пожарной опасности 4 Краснокнижные растения: Ландыш майский Рекреационная х-ка: тип ландшафта Закрыт. гориз. сомкн, эстетическая оценка 2, рекреационная оценка Средняя, Устойчивые, проходимость Хорошая, просматриваемость Хорошая, регулирование рекреации не требуется																					
16	0.1	Поляна																					
												-											
		Класс пожарной опасности 2 Рекреационная х-ка: тип ландшафта Закрыт. гориз. сомкн, эстетическая оценка 2, рекреационная оценка Средняя, Устойчивые, проходимость Средняя, просматриваемость Хорошая, треб. незначит. регулир. рекреации																					
17	0.6	10Б+С	1	24	Б	80	24	24	8	4	2	Сслм	0.5	16	9.5	9.5							Расчистка площ.
					С		23	24				В2											
		подлесок: Р Средний Класс пожарной опасности 4 Краснокнижные растения: Ландыш майский Рекреационная х-ка: тип ландшафта Закрыт. гориз. сомкн, эстетическая оценка 2, рекреационная оценка Средняя, Повышенной устойчивости, проходимость Средняя, просматриваемость Средняя, регулирование рекреации не требуется Особенности: Загрязнение бытов.отходами																					

Щелковский лесопарк | Функциональная зона: Рекреационная зона | Квартал 13

N выдела	Площадь, га	Состав. Покров, рельеф, исходд. Кадастров. оценка	Подр.	Подл.	Ярус	Возраст	Элемент леса	Высота	Диаметр	Класс бонитета	Тип леса	Полнота	Запас сырораст. Сумм. на 1 га	Кл. Запас на выделе, дес.кбм: общий по выдел	Состав	Возраст	Бонитет	Запасхламлен.: общий	Хозяйственные мероприятия: лик-нич-ных дер.	Вид
1	2	3	4	5	6	7	8	9	10	11	12	13	14	15	16	17	18	19	20	21	22	23	24
18	3.9	4С1Е5Б+Д	1	23	С	115	23	36	12	4	3	Сслм	0.6	22	86	34.4	3.9		3.9				
					Е	50		28				В2				8.6							
					Б	85		24								43							
					Д																		
		подлесок: ЛЩ, Р Средний																					
		Класс пожарной опасности 4																					
		Краснокнижные растения: Ландыш майский																					
		Рекреационная х-ка: тип ландшафта Закрыт. гориз. сомкн, эстетическая оценка 2, рекреационная оценка Средняя, Повышенной устойчивости, проходимость Средняя, просматриваемость Средняя, регулирование рекреации не требуется																					
19	1.0	9Е1С	1	26	Е	115	26	36	6	4	2	Еслш	0.5	26	25.5	22.9	1						
					С			36				С2				2.6							
		подлесок: Р Средний																					
		Класс пожарной опасности 3																					
		Краснокнижные растения: Ландыш майский																					
		Рекреационная х-ка: тип ландшафта Закрыт. гориз. сомкн, эстетическая оценка 2, рекреационная оценка Средняя, Повышенной устойчивости, проходимость Средняя, просматриваемость Средняя, регулирование рекреации не требуется																					
20	2.6	4С3Е3Б	1	26	С	115	26	40	6	4	2	Сслм	0.6	26	67.5	27.1							
					Е	115	26	28				В2				20.2							
					Б	85	26	24								20.2							
		подлесок: ЛЩ, Р Средний																					
		Класс пожарной опасности 3																					
		Краснокнижные растения: Ландыш майский																					
		Рекреационная х-ка: тип ландшафта Закрыт. гориз. сомкн, эстетическая оценка 2, рекреационная оценка Средняя, Повышенной устойчивости, проходимость Средняя, просматриваемость Средняя, регулирование рекреации не требуется																					

Щелковский лесопарк | Функциональная зона: Рекреационная зона | Квартал 13

N выдела	Площадь, га	Состав. Покров, почва, рельеф, особ. выд. Исхожд. Хар. лесн. культур. Кадастров. оценка	Ярус	Элемент леса	Возраст, лет	Высота, м	Диаметр, см	Класс бонитета	Тип леса	Полнота	Запас сыроражт. леса, куб.м	Кл. Запас на выделе, дес.кбм: Сумм. на 1 га	Кл. Запас на выделе, дес.кбм: общий по выдел	Кл. Запас на выделе, дес.кбм: порхозяйственных сосущ	Кл. Запас на выделе, дес.кбм: состояние	Захламленность, куб.м: общий	Захламленность, куб.м: ликвидных	Хозяйственные мероприятия
1	2	3	4	5	6	7	8	9	10	11	12	13	14	15	16	17	18	19	20	21	22	23	24
21	5.9	Насажд.с пород.иск.пр. 6С2Б2Е+КЛ	1	26	С Б Е КЛ	110 60	27 26 25	32 16 16 16	6	4	2	Сслм В2	0.8	35	206.6	124 41.3 41.3							
		подлесок: Р, ЛЩ Средний Класс пожарной опасности 3 Краснокнижные растения: Ландыш майский Рекреационная х-ка: тип ландшафта Закрыт. гориз. сомкн, эстетическая оценка 2, рекреационная оценка Средняя, Повышенной устойчивости, проходимость Средняя, просматриваемость Средняя, регулирование рекреации не требуется Особенности: Провед.мер-тий хоз.нецелесообразно, Состав неоднородный																					
22	0.3	Поляна для отдыха													-								
		Класс пожарной опасности 2 Рекреационная х-ка: тип ландшафта Открытый с дерев., эстетическая оценка 1, рекреационная оценка Высокая, проходимость Хорошая, просматриваемость Хорошая																					
23	0.9	10Б+С	1	22	Б С	70	22	20	7	3	2	Сслм В2	0.7	19	16.9	16.9						0.9	
		подрост: 4Е3Д3С (10) 2 м, 1 тыс.шт/га, благонадежный подлесок: Р, ЛЩ Средний Класс пожарной опасности 4 Краснокнижные растения: Ландыш майский Рекреационная х-ка: тип ландшафта Закрыт. гориз. сомкн, эстетическая оценка 1, рекреационная оценка Средняя, Повышенной устойчивости, проходимость Средняя, просматриваемость Средняя, треб. незначит. регулир. рекреации																					

Щелковский лесопарк | Функциональная зона: Рекреационная зона | Квартал 13

N выдела	Площадь, га	Состав. Покров, Рельеф, Характ. лесн. культур, Кадастров. оценка	Подр.	Подл.	Ярус	Возраст	Элемент леса	Высота	Диаметр	Кл. сомкн.	Бонитет	Тип леса, ТЛУ	Полнота	Запас сырораст. леса, дес.кбм: Сумм. на 1 га	Кл. Запас на выделе, дес.кбм: общий на выдел	по породам	Кл. состояния	Запас на выделе, дес.кбм: захламленность	Хозяйственные мероприятия
1	2	3	4	5	6	7	8	9	10	11	12	13	14	15	16	17	18	19	20
24	3.0	5С3Б2Е	1	26	С	110	26	32	6	4	2	Сслм	0.7	30	89.9	44.9		1.5	
					Б	70		24				В2				27			
					Е			24								18			
		подлесок: ЛЩ, Р Средний Класс пожарной опасности 3 Краснокнижные растения: Ландыш майский Рекреационная х-ка: тип ландшафта Закрыт. гориз. сомкн, эстетическая оценка 2, рекреационная оценка Средняя, Повышенной устойчивости, проходимость Средняя, просматриваемость Средняя, регулирование рекреации не требуется																	
25	3.8	6Б4С+ОС	1	26	Б	80	26	24	8	4	1	Сслм	0.7	23	87.2	52.3		3.8	
					С	100		32				В2				34.9			
					ОС														
		подлесок: ЛЩ, Р Средний Класс пожарной опасности 4 Краснокнижные растения: Ландыш майский, Незабудка лесная Рекреационная х-ка: тип ландшафта Закрыт. гориз. сомкн, эстетическая оценка 1, рекреационная оценка Средняя, Повышенной устойчивости, проходимость Средняя, просматриваемость Средняя, регулирование рекреации не требуется																	
26	2.0	7Б3ОС	1	22	Б	55	22	24	6	2	2	Сслм	0.6	16	31.8	22.3			
					ОС							В2				9.5			
		подлесок: Р, ИВК Средний Класс пожарной опасности 4 Краснокнижные растения: Ландыш майский Рекреационная х-ка: тип ландшафта Закрыт. гориз. сомкн, эстетическая оценка 2, рекреационная оценка Средняя, Повышенной устойчивости, проходимость Средняя, просматриваемость Средняя, регулирование рекреации не требуется																	
27	0.2	10ОС+Б	1	20	ОС	55	20	14	6	4	2	Сслм	0.9	25	5.5	5.5			Проходн.1 оч. 20%
					Б							В2							
		подлесок: Р Средний Класс пожарной опасности 4 Краснокнижные растения: Ландыш майский Рекреационная х-ка: тип ландшафта Закрыт. гориз. сомкн, эстетическая оценка 2, рекреационная оценка Средняя, Устойчивые, проходимость Хорошая, просматриваемость Средняя, регулирование рекреации не требуется																	

Щелковский лесопарк Функциональная зона: Рекреационная зона Квартал 13

N выдела	Площадь, га	Состав.Подр.Подл.Покров,почва, рельеф,особ.выд.Происхожд.Кат.земель Хар.лесн. культур Кадастров.оценка	Я Р У С	Высота Яруса	Элемент леса	Возраст	Высота	Диаметр	Кл.Гр.Бонитет	Тип леса ТЛУ	Полнота Сумма пл. сеч.	Запас сырораст. леса, дес.кбм на 1 га	Запас сырораст. леса, дес.кбм общий на выдел	Запас сырораст. леса, дес.кбм по составляющ.	Кл. Запас на выделе, дес.кбм: Кл. товарн. ос. ти	Запас на выделе, дес.кбм: Запас на выделе, дес.кбм: сухостоя стар.	Запас на выделе, дес.кбм: Запас на выделе, дес.кбм: редин	Запас на выделе, дес.кбм: Запас на выделе, дес.кбм: единичных дер.	Запас на выделе, дес.кбм: Запас на выделе, дес.кбм: захламлен. общий	Запас на выделе, дес.кбм: Запас на выделе, дес.кбм: захламлен. лик-вида	Хозяйственные мероприятия
1	2	3	4	5	6	7	8	9	10	11	12	13	14	15	16	17	18	19	20	21	22	23	24

29 0.0 Дорога автом.грунтовая

-

Класс пожарной опасности 5
Земли линейного протяжения: ширина 10.0 м, протяженность 0.02 км

30 0.9 Границы окружные

-

Класс пожарной опасности 5
Земли линейного протяжения: ширина 2.0 м, протяженность 4.64 км

31 0.5 Дорога автом.грунтовая

-

Класс пожарной опасности 5
Земли линейного протяжения: ширина 4.0 м, протяженность 1.18 км

Итого по категории

43.5	934	5	2	75	

По составляющим породам

С	268
Е	111
Д	
КЛ	2
Б	537
ОС	16
ИВКЗ	

Щелковский лесопарк Функциональная зона: Хозяйственная зона Квартал 13

N выдела	Площадь, га	Состав. Покров, рельеф, исхожд. Хар. лесн. культур: Кадастров. оценка	Подр. Подл. почва, особ. выд. Кат. земель Прод.	Я: Р: У: С: ус: а	Выдел	Элемент леса	Возр.	Выс.	Сомк.	Бон.	Кл.	Гр.	Тип леса	Полн.	Запас сырораст. на 1 га, дес.кбм: общий	Запас сырораст. на 1 га, дес.кбм: по породам	Кл.	Запас на выделе, дес.кбм: общий	Запас на выделе, дес.кбм: по породам	Захламленность	Хозяйственные мероприятия
1	2	3	4	5	6	7	8	9	10	11	12	13	14	15	16	17	18	19	20	21	22	23	24
28	0.1	Линия связи																					
															-								
		Класс пожарной опасности 5																					
		Итого по категории																					
	0.1																						
		По составляющим породам																					
		Итого по кварталу																					
	43.5															934		5		2	75		
		По составляющим породам																					
																С	268						
																Е	111						
																Д							
																КЛ	2						
																Б	537						
																ОС	16						
																ИВКЗ							

Отметка об изменениях после лесоустройства

N выдела	Площадь выдела	Наименование выполненного мероприятия, иного воздействия; изменение качества земли; хозяйства	Год проведения (возраст)	Объемные показатели мероприятия, га, м3	Подпись лица произведшего запись	N выдела	Площадь выдела	Наименование выполненного мероприятия, иного воздействия; изменение качества земли; хозяйства	Год проведения (возраст)	Объемные показатели мероприятия, га, м3	Подпись лица произведшего запись

Щелковский лесопарк | Функциональная зона: Рекреационная зона | Квартал 14

N выдела	Площадь, га	Состав. Подр. Подл. Покров, почва, рельеф, особ. выд. Прох. Усл. Кат. земель: Сер Хар. лесн. культур: усл Кадастров. оценка: а	Элемент	Возраст	Высота	Диаметр	Кл. сомкн.	Гр. сомкн.	Бонитет	Тип леса	Полнота	Запас сырораст. леса, дес.кбм: Сумм на 1 га	Запас сырораст. леса, дес.кбм: общий на выдел	Кл. Запас на выделе, дес.кбм: товарность по составляющим	Запас на выделе, дес.кбм: захламленность общий	Запас на выделе, дес.кбм: захламленность лик-ных видов	Хозяйственные мероприятия
1	0.9	Насажд.с пород.иск.пр.															
		5КЛО3Д2ЛП+Б	1	9	КЛО	20	8	16	2	1	3	Дслш	0.5	4	3.6	1.8	
					Д	30	10	10				С2				1.1	
					ЛП	30										0.7	
					Б												
		Единичные деревья															
		8С2Б		24	С	68	24	24					1.5			1.1	
					Б			24								0.3	
		подлесок: Р, ИР, ЧР Густой															
		Класс пожарной опасности 3															
		Повреждения насаждения: Фитовредители, Береза, Ложный трутовик, Средняя поврежденность															
		Рекреационная х-ка: тип ландшафта П/открыт рав. разм., эстетическая оценка 3, рекреационная оценка Низкая, Средней устойчивости, проходимость Плохая, просматриваемость Плохая, регулирование рекреации не требуется															
		Особенности: Полнота неравномерная, Состав неоднородный															
2	1.5	Культуры лесные															
		10С+Б	1	24	С	68	24	28	4	2	1	Сслм	0.7	27	40.5	40.5	0.8	0.8
					Б							В2						
		подлесок: Р, ЧР, ИР Средний															
		Класс пожарной опасности 3															
		Культуры: год создания л/к 1952, состояние Удовлетворительные															
		Краснокнижные растения: Ландыш майский															
		Рекреационная х-ка: тип ландшафта Закрыт. гориз. сомкн, эстетическая оценка 1, рекреационная оценка Высокая, Повышенной устойчивости, проходимость Средняя, просматриваемость Средняя, регулирование рекреации не требуется															
3	0.9	10Б+ОС,С	1	15	Б	40	15	20	4	2	3	Сслм	0.6	10	9.2	9.2		
					ОС							В2						
					С													
		подлесок: Р, ИР Средний															
		Класс пожарной опасности 4															
		Рекреационная х-ка: тип ландшафта Закрыт. гориз. сомкн, эстетическая оценка 1, рекреационная оценка Средняя, Повышенной устойчивости, проходимость Средняя, просматриваемость Средняя, регулирование рекреации не требуется															

Щелковский лесопарк Функциональная зона: Рекреационная зона Квартал 14

N выдела	Площадь, га	Состав. Покров, почва, рельеф, особ. выд. Исхожд. Хар. лесн. культур: Кадастров. оценка	Ярус	Элемент леса	Возраст	Высота	Диаметр	Класс бонитета	Тип леса	Полнота	Запас сырораст. леса, дес.кбм: Сумм: на 1 га сеч.: га	Кл. Запас на выделе, дес.кбм: общий	по выдел	Хозяйственные мероприятия: рн:хо- ди:стар.	Запас захламлен.: общий	Запас захламлен.: лик-вида	Запас захламлен.: нич-дер.	Хозяйственные мероприятия: состав	Хозяйственные мероприятия: состояние	Хозяйственные мероприятия: устойчивость	Хозяйственные мероприятия: проходимость	Хозяйственные мероприятия: просматриваемость	Хозяйственные мероприятия: регулирование рекреации
4	1.0	10С+Б	1	С	70	21	24	4	2	2	Еслш	0.6	20	20.6	20.6								
				Б							С2												
		подлесок: Р, ЧР Средний																					
		Класс пожарной опасности 3																					
		Краснокнижные растения: Ландыш майский																					
		Рекреационная х-ка: тип ландшафта Закрыт. гориз. сомкн, эстетическая оценка 1, рекреационная оценка Высокая, Повышенной устойчивости, проходимость Средняя, просматриваемость Средняя, регулирование рекреации не требуется																					
5	0.6	Культуры лесные																					
		9С1Б	1	С	60	22	21	3	2	1	Сслм	0.6	21	13.5	12.1								
				Б							В2				1.4								
		подлесок: Р, ИР Густой																					
		Класс пожарной опасности 3																					
		Культуры: год создания л/к 1961, состояние Удовлетворительные																					
		Рекреационная х-ка: тип ландшафта Закрыт. гориз. сомкн, эстетическая оценка 2, рекреационная оценка Средняя, Устойчивые, проходимость Средняя, просматриваемость Плохая, регулирование рекреации не требуется																					
		Особенности: Полнота неравномерная, Состав неоднородный																					
6	0.3	Поляна для отдыха																					
		Единичные деревья									-												
		9С1Б+ОС	13	С	110	13	40				В2	0.5			0.2								
				Б	60	15	24																
				ОС	40	10	12																
		подлесок: ИВК Средний																					
		Класс пожарной опасности 2																					
		Рекреационная х-ка: тип ландшафта Открытый-редина, эстетическая оценка 2, рекреационная оценка Средняя, Пониженной устойчивости, проходимость Хорошая, просматриваемость Средняя																					
		Особенности: Провед.мер-тий хоз.нецелесообразно																					
7	1.8	10С+Б	1	С	60	21	24	3	2	1	Сслм	0.7	23	41.5	41.5								
				Б							В2												
		подлесок: Р Средний																					
		Класс пожарной опасности 3																					
		Рекреационная х-ка: тип ландшафта Закрыт. гориз. сомкн, эстетическая оценка 1, рекреационная оценка Высокая, Повышенной устойчивости, проходимость Средняя, просматриваемость Средняя, регулирование рекреации не требуется																					

N вы-де-ла	Пло-щадь, га	Состав.Подр.Подл.Покров,почва, ре-льеф,особ.выд.Про-исхожд.Кат.земель:Хар.лесн. культур:Кадастров.оценка	Я:Р:У:С	Вы-со-та:Яр:ус:а	Эле-мент:ле-са	Воз:ра:ст	Вы-со-та	Ди:ам:ет:р	Кл.Гр.Бо:во:зр:ас:та	Кл.Гр.Бо:во:зр:ас:та	Кл.Гр.Бо:ни:те:т	Тип леса ТЛУ	Полн:ота:Сумм:а пл:сеч.	Запас сырораст. леса, дес.кбм на 1 га	Запас сырораст. леса, дес.кбм общий:на выдел	Запас сырораст. леса, дес.кбм по соста:вляющ	Кл. Запас на выделе, дес.кбм: то:ва:рн:ос:ти	Кл. Запас на выделе, дес.кбм: су-хо-стоя:стар.	Кл. Запас на выделе, дес.кбм: ре-дин	Кл. Запас на выделе, дес.кбм: еди-нич-ных дер.	Кл. Запас на выделе, дес.кбм: захламлен.:общий	Кл. Запас на выделе, дес.кбм: захламлен.:лик-вида	Хозяйственные мероприятия
1	2	3	4	5	6	7	8	9	10	11	12	13	14	15	16	17	18	19	20	21	22	23	24
8	0.3	Насаждение погибшее			С																		Уборка неликв.др
		Единичные деревья									1	Сслм									3.2		Лес.культуры
		8С2Б+Е		20	С	60	20	28				В2		3						0.7			
					Б															0.2			
					Е																		
		подлесок: БЗН, МЛ Густой																					
		Класс пожарной опасности 3																					
		Повреждения насаждения: Низовым пожаром, Сосна, Типограф, Сильная поврежденность																					
		Рекреационная х-ка: тип ландшафта Открытый без дер., эстетическая оценка 3, рекреационная оценка Низкая, Средней устойчивости, проходимость Плохая, просматриваемость Хорошая, рекреация не допускается																					
9	0.1	Редина естественная			С																		Лес.культуры
		Единичные деревья									1	Сслм											
		8Б2КЛЯ+ОС		15	Б	50	16	20				В2		1						0.1			
					КЛЯ	35	12	32															
					ОС																		
		подлесок: Р, БРК Редкий																					
		Класс пожарной опасности 3																					
		Краснокнижные растения: Ландыш майский																					
		Рекреационная х-ка: тип ландшафта Открытый-редина, эстетическая оценка 2, рекреационная оценка Средняя, Устойчивые, проходимость Средняя, просматриваемость Средняя, регулирование рекреации не требуется																					
10	2.5	9С1Б	1	22	С	80	22	28	4	2	2	Ссф	0.6	21	52.9	47.6							
					Б							А5				5.3							
		подлесок: Р Средний																					
		Класс пожарной опасности 4																					
		Краснокнижные растения: Незабудка лесная, Ландыш майский																					
		Рекреационная х-ка: тип ландшафта Закрыт. гориз. сомкн, эстетическая оценка 2, рекреационная оценка Средняя, Устойчивые, проходимость Средняя, просматриваемость Средняя, регулирование рекреации не требуется																					
		Особенности: Состав неоднородный, Полнота неравномерная																					

Щелковский лесопарк | Функциональная зона: Рекреационная зона | Квартал 14

N выдела	Площадь, га	Состав. Покров, рельеф, исхожд. Хар. лесн. культур: Кадастров. оценка	Возраст	Высота	Элемент леса	Ступень	Диаметр	Класс	Группа	Бонитет	Тип леса	Полнота	Запас сырораст. леса, дес.кбм: Сумм. на 1 га	Кл. Запас на выделе, дес.кбм: общий	по породам	Состояние	Устойчивость	Хозяйственные мероприятия: единичные	захламленность	общий	ликвидные	вида
1	2	3	4	5	6	7	8	9	10	11	12	13	14	15	16	17	18	19	20	21	22	23	24
11	5.7	Насажд.с пород.иск.пр.																					
		9Б1ОС	1	13	Б	34	13	14	4	2	3	Дслш	0.8	11	63.2	56.9							
					ОС							С2				6.3							
		Единичные деревья																					
		10Б		22	Б	85	22	36						2							11.5		
		подлесок: Р, ИВК Редкий																					
		Класс пожарной опасности 4																					
		Культуры: год создания л/к 1986, состояние Удовлетворительные																					
		Рекреационная х-ка: тип ландшафта Закрыт. гориз. сомкн, эстетическая оценка 2, рекреационная оценка Средняя, Устойчивые, проходимость Средняя, просматриваемость Средняя, регулирование рекреации не требуется																					
		Особенности: Провед.мер-тий хоз.нецелесообразно, Состав неоднородный																					
12	0.8	7Б3С	1	21	Б	60	21	24	6	2	2	Сслм	0.5	13	10.4	7.3					0.8		
					С	70						В2				3.1							
		подлесок: Р Редкий																					
		Класс пожарной опасности 4																					
		Рекреационная х-ка: тип ландшафта Закрыт. гориз. сомкн, эстетическая оценка 2, рекреационная оценка Средняя, Устойчивые, проходимость Средняя, просматриваемость Средняя, треб. незначит. регулир. рекреации																					
13	0.4	5С5Б	1	24	С	110	24	36	6	4	3	Счрм	0.5	19	8.6	4.3							
					Б	70	23	28				В3				4.3							
		подлесок: Р Средний																					
		Класс пожарной опасности 4																					
		Рекреационная х-ка: тип ландшафта Закрыт. гориз. сомкн, эстетическая оценка 2, рекреационная оценка Средняя, Устойчивые, проходимость Средняя, просматриваемость Средняя, регулирование рекреации не требуется																					
14	1.0	10С+Б	1	20	С	60	20	24	3	2	1	Сслм	0.5	16	16.4	16.4							
					Б							В2											
		подлесок: Р, ИР Густой																					
		Класс пожарной опасности 3																					
		Краснокнижные растения: Ландыш майский																					
		Рекреационная х-ка: тип ландшафта Закрыт. гориз. сомкн, эстетическая оценка 3, рекреационная оценка Низкая, Устойчивые, проходимость Средняя, просматриваемость Средняя, треб. значит. регулир. рекреации																					
		Особенности: Полнота неравномерная																					

N выдела	Площадь, га	Состав.Подр.Подл.Покров,почва, рельеф,особ.выд.Про исхожд.Кат.земель Хар.лесн. культур Кадастров.оценка	Я Р У С	Высота Яруса	Элемент леса	Возраст	Высота	Диаметр	Кл.Гр.Бонитет	Кл.Гр.Бонитет	Тип леса ТЛУ	Полнота Сумма пл. сеч.	Запас сырораст. леса, дес.кбм на 1 га	Запас сырораст. леса, дес.кбм общий на выдел	Запас сырораст. леса, дес.кбм по составляющ	Кл. Запас на выделе, дес.кбм: то: варн: ос: ти	Кл. Запас на выделе, дес.кбм: сухостоя стар.	Кл. Запас на выделе, дес.кбм: ре- дин	Кл. Запас на выделе, дес.кбм: единичных дер.	Кл. Запас на выделе, дес.кбм: захламлен. общий	Кл. Запас на выделе, дес.кбм: захламлен. лик-вида	Хозяйственные мероприятия
1	2	3	4	5	6	7	8	9	10	11	12	13	14	15	16	17	18	19	20	21	22	23	24
15	0.8	Прогалина			С						1	Сслм В2											Лес.культуры

подрост: 8Б2С (5) 3 м, 0.5 тыс.шт/га, благонадежный
Класс пожарной опасности 3
Рекреационная х-ка: тип ландшафта Открытый без дер., эстетическая оценка 2, рекреационная оценка Средняя, Устойчивые

17	2.6	10С+Б	1	22	С Б	70	22	28	4	2	1	Счрм В3	0.7	24	61.4	61.4	7.7			5.1		

подлесок: Р, КРЛ Средний
Класс пожарной опасности 4
Повреждения насаждения: Низовым пожаром, Сосна, Слабая поврежденность

Рекреационная х-ка: тип ландшафта Закрыт. гориз. сомкн, эстетическая оценка 2, рекреационная оценка Средняя, Устойчивые, проходимость Средняя, просматриваемость Средняя, регулирование рекреации не требуется

18	0.2	10Б	1	4	Б	5	4	2	1	1	1	Сслм В2	0.8	2	0.4	0.4						

Класс пожарной опасности 4
Рекреационная х-ка: тип ландшафта Закрыт. гориз. сомкн, эстетическая оценка 2, рекреационная оценка Средняя, Устойчивые, проходимость Плохая, просматриваемость Плохая, регулирование рекреации не требуется

19	1.0	10Б+С	1	16	Б С	50 80	16	16 16	5	2	3	Счрм В3	0.7	13	13.3	13.3						

подрост: 10С (5) 1 м, 2 тыс.шт/га, благонадежный
подлесок: Р Средний
Класс пожарной опасности 4
Краснокнижные растения: Ландыш майский
Рекреационная х-ка: тип ландшафта Закрыт. гориз. сомкн, эстетическая оценка 1, рекреационная оценка Высокая, Повышенной устойчивости, проходимость Средняя, просматриваемость Средняя, регулирование рекреации не требуется
Особенности: Полнота неравномерная

Щелковский лесопарк | Функциональная зона: Рекреационная зона | Квартал 14

N выдела	Площадь, га	Состав. Покров, рельеф, исхожд. Хар.лесн. культур: Кадастров.оценка	Подр.	Подл.	Возр.	Полн.	Запас сырораст. Сумм:	Тип леса ТЛУ	Кл. Запас на выделе, дес.кбм: Запас, дес.кбм	Кл. Запас на выделе, дес.кбм: Полн.	Кл. Запас на выделе, дес.кбм: Сост.	Захламленность: общий	Захламленность: лик-ние	Хозяйственные мероприятия
20	0.8	9Б1С+ОС	1	22	Б	60	22	24	6	2	2	Счрм	0.5	14	11.7	10.5
					С			24				В3				1.2
					ОС			24								
		подлесок: Р, ИВК Средний														
		Класс пожарной опасности 4														
		Рекреационная х-ка: тип ландшафта Закрыт. гориз. сомкн, эстетическая оценка 2, рекреационная оценка Средняя, Устойчивые, проходимость Средняя, просматриваемость Средняя, треб. незначит. регулир. рекреации														
		Особенности: Состав неоднородный, Полнота неравномерная														
21	0.4	Прогалина			С				1			Сслм				Лес.культуры
												В2				
		Класс пожарной опасности 3														
		Рекреационная х-ка: тип ландшафта Открытый с дерев., эстетическая оценка 2, рекреационная оценка Средняя, Устойчивые, проходимость Хорошая, просматриваемость Хорошая, треб. незначит. регулир. рекреации														
		Особенности: Провед.мер-тий хоз.нецелесообразно														
22	0.1	Поляна										-				
												В2				
		Класс пожарной опасности 2														
		Рекреационная х-ка: тип ландшафта Открытый без дер., эстетическая оценка 2, рекреационная оценка Средняя, Устойчивые, проходимость Хорошая, просматриваемость Хорошая, регулирование рекреации не требуется														
23	3.9	9С1Б	1	23	С	85	23	32	5	3	2	Сслм	0.6	22	85.6	77
					Б	70	23	24				В2				8.6
		подлесок: Р, ИР Средний														
		Класс пожарной опасности 3														
		Рекреационная х-ка: тип ландшафта Закрыт. гориз. сомкн, эстетическая оценка 1, рекреационная оценка Высокая, Повышенной устойчивости, проходимость Средняя, просматриваемость Средняя, регулирование рекреации не требуется														
		Особенности: Состав неоднородный, Полнота неравномерная														

Щелковский лесопарк | Функциональная зона: Рекреационная зона | Квартал 14

N выдела	Площадь, га	Состав. Покров, почва, рельеф, особ. выд. Исхожд. Кат. земель: Хар. лесн. культур: Кадастров. оценка	Подр.	Подл.	Ярус	Возраст	Элемент леса	Высота	Диаметр	Класс бонитета	Группа возраста	Тип леса	Полнота	Запас сырораст. леса, дес.кбм	Кл. таксации	Запас на выделе, дес.кбм: Сумм: на 1 га	Запас на выделе, дес.кбм: общий по выдел	Запас на выделе, дес.кбм: породн. состав	Запас на выделе, дес.кбм: сохр. насажд	Запас на выделе, дес.кбм: стоящий	Запас на выделе, дес.кбм: динамич. старов.	Захламленность: общий по дер.	Захламленность: лик-ных видам	Хозяйственные мероприятия
1	2	3	4	5	6	7	8	9	10	11	12	13	14	15	16	17	18	19	20	21	22	23	24	
24	0.3	10С+Б		1	11	С Б	40	11	14	2	1	3	Сслм В2	0.4	6	1.9	1.9							
		Класс пожарной опасности 1 Рекреационная х-ка: тип ландшафта П/открыт груп. разм., эстетическая оценка 1, рекреационная оценка Высокая, Повышенной устойчивости, проходимость Плохая, просматриваемость Плохая, регулирование рекреации не требуется Особенности: Состав неоднородный																						
25	0.3	10С+Б		1	21	С Б	59	21	24	3	2	1	Счрм В3	0.7	23	7.7	7.7							
		подлесок: Р Средний Класс пожарной опасности 4 Культуры: год создания л/к 1961, состояние Удовлетворительные Рекреационная х-ка: тип ландшафта Закрыт. гориз. сомкн, эстетическая оценка 1, рекреационная оценка Высокая, Повышенной устойчивости, проходимость Средняя, просматриваемость Средняя, регулирование рекреации не требуется																						
26	0.4	10С+Б		1	11	С Б	40 40	11	14	2	1	3	Сслм В2	0.8	13	5.7	5.7							Прорежив.1 оч. 20%
		подлесок: БОЯ, Р Средний Класс пожарной опасности 1 Рекреационная х-ка: тип ландшафта Закрыт. гориз. сомкн, эстетическая оценка 1, рекреационная оценка Высокая, Повышенной устойчивости, проходимость Средняя, просматриваемость Средняя, регулирование рекреации не требуется																						
27	0.3	Поляна											-											
		подлесок: БЗН, СМР Редкий Класс пожарной опасности 2 Рекреационная х-ка: тип ландшафта Открытый без дер., эстетическая оценка 1, рекреационная оценка Высокая, Повышенной устойчивости																						

Щелковский лесопарк — Функциональная зона: Рекреационная зона — Квартал 14

N выдела	Площадь, га	Состав. Покров, рельеф, Хар.лесн. культур, Кадастров.оценка	Подр. почва, особ.выд. исхожд.	Подл. ре-льеф Прос Кат.земель	Я: Р: У: С:	Вы-сота	Элемент леса	Возр.	Вы-сота	Диам.	Кл.бон.	Гр.тип	Бон.	Тип леса ТЛУ	Полнота	Запас сырораст. Сумм: на 1 га пл: сечн.:	Кл. Запас на выделе, дес.кбм: общий: на выдел:	по породам	рн: хо- вляющ:	еди-ничных	Захламленность: общий:	лик-вида:	Хозяйственные мероприятия
1	2	3	4	5	6	7	8	9	10	11	12	13	14	15	16	17	18	19	20	21	22	23	24
28	1.4	9С1Б	1	21	С	70	21	28	4	2	2	Сслм	0.5	16	22.2	20							
					Б	60	20	24				В2				2.2							
		подлесок: Р Густой Класс пожарной опасности 3 Краснокнижные растения: Ландыш майский Рекреационная х-ка: тип ландшафта П/открыт рав. разм., эстетическая оценка 2, рекреационная оценка Средняя, Устойчивые, проходимость Средняя, просматриваемость Средняя, регулирование рекреации не требуется Особенности: Состав неоднородный, Полнота неравномерная																						
29	2.5	10Б+С	1	18	Б	55	18	16	6	2	3	Дчрш	0.5	10	25.2	25.2							
					С			16				С3											
		подлесок: Р Средний Класс пожарной опасности 4 Рекреационная х-ка: тип ландшафта П/открыт рав. разм., эстетическая оценка 1, рекреационная оценка Высокая, Устойчивые, проходимость Средняя, просматриваемость Средняя, регулирование рекреации не требуется Особенности: Полнота неравномерная																						
30	0.1	Поляна													-							0.04		
		Класс пожарной опасности 2 Рекреационная х-ка: тип ландшафта Открытый без дер., эстетическая оценка 1, рекреационная оценка Высокая, Устойчивые, проходимость Хорошая, просматриваемость Хорошая, треб. незначит. регулир. рекреации																						
31	0.1	Поляна													-									
		Класс пожарной опасности 2 Рекреационная х-ка: тип ландшафта Открытый без дер., эстетическая оценка 1, рекреационная оценка Высокая, Повышенной устойчивости																						

Щелковский лесопарк | Функциональная зона: Рекреационная зона | Квартал 14

N выдела	Площадь, га	Состав. Покров, рельеф, исходжд. Хар. лесн. культур. Кадастров. оценка	Подр.	Подл.	Ярус	Высота	Элемент леса	Возраст	Вып. сомкн.	Диаметр	Кл. бонит.	Гр. возр.	Бонитет	Тип леса, ТЛУ	Полнота	Запас сырораст. Сумм. на 1 га	Кл. Запас на выделе, дес.кбм: общий	по породам	Характеристика насаждения: состояние	Захламленность: общий	Захламленность: лик.	Хозяйственные мероприятия
1	2	3	4	5	6	7	8	9	10	11	12	13	14	15	16	17	18	19	20	21	22	23	24
32	1.7	10Б	1	16	Б	55	16	16	6	2	3	Счрм ВЗ	0.8	14	23.4	23.4							
		подлесок: Р Средний Класс пожарной опасности 4 Краснокнижные растения: Ландыш майский Рекреационная х-ка: тип ландшафта Закрыт. гориз. сомкн, эстетическая оценка 2, рекреационная оценка Средняя, Устойчивые, проходимость Средняя, просматриваемость Средняя, регулирование рекреации не требуется Особенности: Провед.мер-тий хоз.нецелесообразно																					
33	3.2	8Б2ОС+ИВД	1	5	Б ОС ИВД	7	5	4	1	1	1	Счрм ВЗ	1	4	12.7	10.2 2.5							Осветлен.1 оч. 30%
		Единичные деревья 10С+Б		20	С Б	60	20	28						1		3.2							
		подлесок: Р Густой Класс пожарной опасности 4 Рекреационная х-ка: тип ландшафта Закрыт. гориз. сомкн, эстетическая оценка 3, рекреационная оценка Низкая, Устойчивые, проходимость Плохая, просматриваемость Плохая, регулирование рекреации не требуется																					
34	0.6	10С+Б,Е	1	18	С Б Е	60	18	24	3	2	2	Счрм ВЗ	0.6	17	10.7	10.7							
		подлесок: Р Средний Класс пожарной опасности 4 Повреждения насаждения: Низовым пожаром, Сосна, Слабая поврежденность Рекреационная х-ка: тип ландшафта П/открыт рав. разм., эстетическая оценка 1, рекреационная оценка Высокая, Повышенной устойчивости, проходимость Средняя, просматриваемость Средняя, регулирование рекреации не требуется Особенности: Полнота неравномерная																					

Щелковский лесопарк — Функциональная зона: Рекреационная зона — Квартал 14

N выдела	Площадь, га	Состав. Покров, почва, рельеф, особ. выд. Исхожд. Хар. лесн. культур: Кадастров. оценка	Подр.	Подл.	Ярус	Высота	Элемент леса	Возраст	Высота	Диаметр	Класс бонитета	Тип леса	Полнота	Запас сырораст. Сумм. на 1 га	Кл. Запас на выделе, дес.кбм: общий	по породам	Запас на выделе, дес.кбм: рн, хоз.	Запас на выделе, дес.кбм: ед.	Захламленность: общий	Захламленность: лик.	Хозяйственные мероприятия
1	2	3	4	5	6	7	8	9	10	11	12	13	14	15	16	17	18	19	20	21	22	23	24
35	3.1	Насажд.с порд.иск.пр.																					
		10С+Б	1	23	С	70		23	24	4	2	1	Сслм	0.7	26	81.6	81.6						
					Б			24	20				В2										
		подлесок: Р Средний																					
		Класс пожарной опасности 3																					
		Культуры: год создания л/к 1953, состояние Удовлетворительные																					
		Рекреационная х-ка: тип ландшафта Закрыт. гориз. сомкн, эстетическая оценка 1, рекреационная оценка Высокая, Повышенной устойчивости, проходимость Средняя, просматриваемость Средняя, регулирование рекреации не требуется																					
36	0.1	9С1Б+ЛП	1	13	С	60		13	28	3	2	4	Сслм	0.6	11	1.2	1.1						
					Б								В2				0.1						
					ЛП																		
		подлесок: Р, ИР Средний																					
		Класс пожарной опасности 3																					
		Краснокнижные растения: Ландыш майский																					
		Рекреационная х-ка: тип ландшафта Закрыт. гориз. сомкн, эстетическая оценка 1, рекреационная оценка Высокая, Повышенной устойчивости, проходимость Средняя, просматриваемость Средняя, треб. незначит. регулир. рекреации																					
37	1.1	Прогалина			С							2	Сслм										Лес.культуры
													В2										
		подрост: 9Б1С (10) 4 м, 2.5 тыс.шт/га, благонадежный																					
		Класс пожарной опасности 3																					
		Рекреационная х-ка: тип ландшафта Открытый с дерев., эстетическая оценка 2, рекреационная оценка Средняя																					
		Особенности: Провед.мер-тий хоз.нецелесообразно																					
38	0.7	9С1Б	1	14	С	60		14	24	3	2	3	Сслм	0.5	10	7.4	6.7						
					Б	50			24				В2				0.7						
		Класс пожарной опасности 3																					
		Рекреационная х-ка: тип ландшафта П/открыт рав. разм., эстетическая оценка 1, рекреационная оценка Высокая, Устойчивые, проходимость Средняя, просматриваемость Средняя, треб. незначит. регулир. рекреации																					
		Особенности: Полнота неравномерная, Состав неоднородный																					

N вы-де-ла	Пло-щадь, га	Состав.Подр.Подл. Покров,почва, ре-льеф,особ.выд.Про исхожд.Кат.земель Хар.лесн. культур Кадастров.оценка	Я Р У С	Вы-со-та Яр ус а	Эле-мент ле-са	Воз ра ст	Вы-со-та	Ди ам ет р	Кл.Гр.Бо ва зр ас та	Кл.Гр.Бо ва зр ас та	Кл.Гр.Бо ни те т	Тип леса ТЛУ	Полн ота Сумм а пл сеч.	Запас сырораст. леса, дес.кбм на 1 га	общий на выдел	по соста вляющ	Кл. Запас на выделе, дес.кбм: то ва рн ос ти	су хо стоя стар.	ре дин	еди нич ных дер.	захламлен. общий	лик вида	Хозяйственные мероприятия
1	2	3	4	5	6	7	8	9	10	11	12	13	14	15	16	17	18	19	20	21	22	23	24
39	0.7	Прогалина			С																		Лес.культуры
		Единичные деревья									2	Сслм											
		4ОС4Б2С		16	ОС	35	16	12				В2		1						0.3			
					Б	35	16	14												0.3			
					С															0.1			
		Класс пожарной опасности 3																					
		Рекреационная х-ка: тип ландшафта Открытый с дерев., эстетическая оценка 2, рекреационная оценка Средняя, Устойчивые, проходимость Хорошая, просматриваемость Хорошая, требуется строгий режим рекреации																					
		Особенности: Провед.мер-тий хоз.нецелесообразно																					
40	0.2	7ЛП2Б1ОС	1	10	ЛП	25	10	12	3	2	3	Дслш	0.5	6	1.3	0.9							
					Б							С2				0.3							
					ОС											0.1							
		Класс пожарной опасности 4																					
		Рекреационная х-ка: тип ландшафта П/открыт рав. разм., эстетическая оценка 2, рекреационная оценка Средняя, Устойчивые, проходимость Хорошая, просматриваемость Хорошая, регулирование рекреации не требуется																					
		Особенности: Полнота неравномерная, Состав неоднородный																					
41	1.0	Культуры лесные																					
		10С+Б,Е	1	24	С	85	24	28	5	3	2	Сслм	0.7	27	27.1	27.1							
					Б							В2											
					Е																		
		подлесок: Р Средний																					
		Класс пожарной опасности 3																					
		Культуры: год создания л/к 1935, состояние Удовлетворительные																					
		Краснокнижные растения: Ландыш майский																					
		Рекреационная х-ка: тип ландшафта Закрыт. гориз. сомкн, эстетическая оценка 1, рекреационная оценка Высокая, Повышенной устойчивости, проходимость Средняя, просматриваемость Средняя, регулирование рекреации не требуется																					

N выдела	Площадь, га	Состав.Подр.Подл.Покров,почва, рельеф,особ.выд.Происхожд.Кат.земель:Хар.лесн. культур:Кадастров.оценка	Я:Р:У:С	Высота:Ярус:а	Элемент:леса	Возраст	Высота	Диаметр	Кл.Гр.Бонитет	Кл.Гр.Бонитет	Тип леса ТЛУ	Полнота:Сумма пл. сеч.	Запас сырораст. леса, дес.кбм:на 1 га	Запас сырораст. леса, дес.кбм:общий на выдел	Запас сырораст. леса, дес.кбм:по составляющ.	Кл. Запас на выделе, дес.кбм:товарн:ос:ти	Кл. Запас на выделе, дес.кбм:сухостоя:стар.	Кл. Запас на выделе, дес.кбм:редин	Кл. Запас на выделе, дес.кбм:единичных дер.	Кл. Запас на выделе, дес.кбм:захламлен.:общий	Кл. Запас на выделе, дес.кбм:захламлен.:лик-вида	Хозяйственные мероприятия
1	2	3	4	5	6	7	8	9	10	11	12	13	14	15	16	17	18	19	20	21	22	23	24
42	1.5	10Б	1	18	Б	60	18	16	6	2	3	Счрм В3	0.7	15	22.3	22.3							

подрост: 8С2Е (10) 1.5 м, 0.5 тыс.шт/га, благонадежный
Класс пожарной опасности 4
Краснокнижные растения: Ландыш майский
Рекреационная х-ка: тип ландшафта Закрыт. гориз. сомкн, эстетическая оценка 1, рекреационная оценка Высокая, Устойчивые, проходимость Средняя, просматриваемость Средняя, регулирование рекреации не требуется

43	5.0	Культуры лесные																				
		9С1Б	1	24	С Б	85	24	32	5	3	2	Счрм В3	0.7	27	136.3	122.7 13.6						

подрост: 10Е (20) 4 м, 0.5 тыс.шт/га, благонадежный
подлесок: Р Редкий
Класс пожарной опасности 4
Культуры: год создания л/к 1985, состояние Удовлетворительные
Краснокнижные растения: Ландыш майский
Рекреационная х-ка: тип ландшафта Открытый-редина, эстетическая оценка 11, рекреационная оценка Высокая, Повышенной устойчивости, проходимость Средняя, просматриваемость Средняя, регулирование рекреации не требуется
Особенности: Состав неоднородный, Полнота неравномерная

44	2.5	Культуры лесные																				Проходн.1 оч.
		10С+Е,Б	1	24	С Е Б	76	24	24	4	2	1	Сслм В2	0.8	31	76.7	76.7	1.2			1.2		15%

подлесок: Р Густой
Класс пожарной опасности 3
Культуры: год создания л/к 1944, состояние Удовлетворительные
Рекреационная х-ка: тип ландшафта Закрыт. гориз. сомкн, эстетическая оценка 1, рекреационная оценка Высокая, Повышенной устойчивости, проходимость Средняя, просматриваемость Средняя, регулирование рекреации не требуется

Щелковский лесопарк — Функциональная зона: Рекреационная зона — Квартал 14

N выдела	Площадь, га	Состав. Покров, рельеф, Хар. лесн. культур, Кадастров. оценка	Подр.	Подл.	Я-ус	Вы-дела	Элемент	Воз-ра	Вы-сота	Ди-ам	Кл.	Гр.	Бо-ни	Тип леса	Полн-ота	Запас сырораст. леса, дес.кбм: Сумм. на 1 га пл. сеч.:	Кл. то:	Запас на выделе, дес.кбм: общий	по	на	Хозяйственные мероприятия: захламлен. вида	общий	лик-	нич- дер.
1	2	3	4	5	6	7	8	9	10	11	12	13	14	15	16	17	18	19	20	21	22	23	24	
45	0.4	8Е2С		1	27	Е	90	27	36	5	3	1	Ечрш	0.7	40	16.4	13.1							
						С	90	28	36				С3				3.3							

подлесок: Р Редкий
Класс пожарной опасности 3
Краснокнижные растения: Ландыш майский
Рекреационная х-ка: тип ландшафта Закрыт. гориз. сомкн, эстетическая оценка 1, рекреационная оценка Высокая, Повышенной устойчивости, проходимость Хорошая, просматриваемость Хорошая, регулирование рекреации не требуется

46	0.8	Границы окружные														-								

Класс пожарной опасности 5
Земли линейного протяжения: ширина 2.0 м, протяженность 4.13 км

47	0.8	Дорога автом.грунтовая														-								

Класс пожарной опасности 5
Земли линейного протяжения: ширина 4.0 м, протяженность 2.18 км

Итого по категории

	57.1															933			10		18	11		

По составляющим породам

С	691
Е	13
Д	1
КЛО	2
Б	215
ОС	9
ЛП	2
ИВД	

Щелковский лесопарк | Функциональная зона: Хозяйственная зона | Квартал 14

N выдела	Площадь, га	Состав. Покров, рельеф, исходный. Характ. лесных культур. Кадастровая оценка	Подр. почва, особ. Катег. Класс	Подл. Р-ус-а	Я-ярус	Вы-ле-са	Элемент	Воз-ра-ст	Вы-со-та	Ди-ам-ет	Кл. бон-ит	Гр. зр-ст	Бо-ни-т	Тип леса, ТЛУ	Полнота	Запас сырораст. леса, дес.кбм: Сумм. на 1 га пл. сеч.:	Кл. Запас на выделе, дес.кбм: общий	по составляющим породам	Кл. то-ва	Запас на выделе, дес.кбм: ре-зерв	Запас на выделе, дес.кбм: еди-нич-ных	Запас на выделе, дес.кбм: захламлен. общий	Запас на выделе, дес.кбм: захламлен. лик-вида	Хозяйственные мероприятия
1	2	3	4	5	6	7	8	9	10	11	12	13	14	15	16	17	18	19	20	21	22	23	24	
16	0.6	Газопровод																						Расчистка
		Единичные деревья												-										
		9Б1ОС+С			10	Б	20	10	10					2						1.2				
						ОС														0.1				
						С																		
		Класс пожарной опасности 5																						
		Земли линейного протяжения: ширина 50 м, Заросшая																						
		Рекреационная х-ка: тип ландшафта Открытый с дерев., эстетическая оценка 3, рекреационная оценка Средняя, Устойчивые																						
		Итого по категории																						
	0.6																			1				
		По составляющим породам																						
		Итого по кварталу																						
	57.7																933		10		19	11		
		По составляющим породам																						
																	С	691						
																	Е	13						
																	Д	1						
																	КЛО	2						
																	Б	215						
																	ОС	9						
																	ЛП	2						
																	ИВД							

Отметка об изменениях после лесоустройства

N выдела	Площадь выдела	Наименование выполненного мероприятия, иного воздействия; изменение категории земли; хозяйства	Год проведения (возобновления)	Объемные показатели мероприятия, га, м3	Подпись лица произведшего запись	N выдела	Площадь выдела	Наименование выполненного мероприятия, иного воздействия; изменение категории земли; хозяйства	Год проведения (возобновления)	Объемные показатели мероприятия, га, м3	Подпись лица произведшего запись

Щелковский лесопарк | Функциональная зона: Рекреационная зона | Квартал 15

N выдела	Площадь, га	Состав. Покров, почва, рельеф, особ. выд. Исхожд. Хар. лесн. культур. Кадастров. оценка	Ярус	Уст.	Высота	Элемент	Возраст	Полнота	Кл. бон.	Тип леса	Полнота	Запас сырораст. леса, дес.кбм: Сумм. на 1 га	Кл. то: общий	Запас на выделе, дес.кбм: по сост.	Хозяйственные мероприятия: рекреационно-хозяйственные	Захламленность: общий	Захламленность: ликвидная	Хозяйственные мероприятия: санитарные
1	0.3	9Б1ОС+С	1	22	Б	55	22	24	6	2	2	Сслм	0.5	13	4.5	4.1			
					ОС	55	20	16				В2				0.4			
					С			16											
		подлесок: ИВК, Р Редкий																	
		Класс пожарной опасности 4																	
		Рекреационная х-ка: тип ландшафта П/открыт рав. разм., эстетическая оценка 2, рекреационная оценка Средняя, Устойчивые, проходимость Хорошая, просматриваемость Хорошая, регулирование рекреации не требуется																	
		Особенности: Полнота неравномерная, Состав неоднородный																	
3	4.0	7С2С1Б	1	22	С	70	22	24	4	2	1	Сслм	0.6	21	84.9	59.4		2	
					С	120	23	24				В2				17			
					Б											8.5			
		подлесок: Р Густой																	
		Класс пожарной опасности 3																	
		Краснокнижные растения: Ландыш майский																	
		Рекреационная х-ка: тип ландшафта П/открыт рав. разм., эстетическая оценка 2, рекреационная оценка Средняя, Устойчивые, проходимость Средняя, просматриваемость Средняя, регулирование рекреации не требуется																	
4	1.5	Культуры лесные																	
		10С+Б	1	23	С	63	23	24	4	2	1	Сслм	0.7	26	38.7	38.7			
					Б							В2							
		подлесок: Р, БРК Средний																	
		Класс пожарной опасности 3																	
		Культуры: год создания л/к 1957, состояние Удовлетворительные																	
		Краснокнижные растения: Ландыш майский																	
		Рекреационная х-ка: тип ландшафта Закрыт. гориз. сомкн, эстетическая оценка 1, рекреационная оценка Высокая, Повышенной устойчивости, проходимость Средняя, просматриваемость Средняя, регулирование рекреации не требуется																	
5	0.0	Поляна																	
		-																	
		подлесок: ИВК Средний																	
		Класс пожарной опасности 2																	
		Рекреационная х-ка: тип ландшафта Открытый без дер., эстетическая оценка 2, рекреационная оценка Средняя																	

Щелковский лесопарк | Функциональная зона: Рекреационная зона | Квартал 15

N выдела	Площадь, га	Состав. Покров, рельеф, Хар. лесн. культур. Кадастров. оценка	Ярус	Элемент леса	Возраст	Высота	Диаметр	Кл. бонитета	Тип леса	Полнота	Запас сырораст. леса, дес.кбм: Сумм. на 1 га	Кл. Запас на выделе, дес.кбм: общий	Состав	Бонитет	Возраст	Запас	Захламленность: общий	Лик.	Хозяйственные мероприятия
1	2	3	4	5	6	7	8	9	10	11	12	13	14	15	16	17	18	19	20	21	22	23	24
6	6.2	5Б5ОС	1	5	Б	7	5	4	1	1	1	Сслм	1	4	25	12.5							Осветлен.1 оч.
					ОС							В2				12.5							30%
		Единичные деревья																					
		10С		22	С	63	22	24						1							6.2		
		подлесок: Р, ИВК, МЛ Средний																					
		Класс пожарной опасности 4																					
		Краснокнижные растения: Ландыш майский																					
		Рекреационная х-ка: тип ландшафта Закрыт. гориз. сомкн, эстетическая оценка 3, рекреационная оценка Низкая, Средней устойчивости, проходимость Плохая, просматриваемость Плохая, регулирование рекреации не требуется																					
7	4.4	9С1Б+Е	1	20	С	60	20	24	3	2	1	Сслм	0.5	16	69.7	62.7					2.2		
					Б	50	20	16				В2				7							
					Е		20	28															
		подрост: 8С2Е (5) 1 м, 1 тыс.шт/га, благонадежный																					
		подлесок: ИР, Р Средний																					
		Класс пожарной опасности 3																					
		Рекреационная х-ка: тип ландшафта П/открыт рав. разм., эстетическая оценка 2, рекреационная оценка Средняя, Устойчивые, проходимость Средняя, просматриваемость Средняя, регулирование рекреации не требуется																					
		Особенности: Состав неоднородный, Полнота неравномерная																					
8	0.8	Поляна																					
		-																					
		Класс пожарной опасности 2																					
		Краснокнижные растения: Ягодники, Смородина, % покрытия 20, Малина, % покрытия 10																					
		Рекреационная х-ка: тип ландшафта Открытый без дер., эстетическая оценка 2, рекреационная оценка Средняя, проходимость Средняя, просматриваемость Хорошая, регулирование рекреации не требуется																					

Щелковский лесопарк | Функциональная зона: Рекреационная зона | Квартал 15

N выдела	Площадь, га	Состав. Покров, почва, рельеф, особ. выд. Исхожд. Хар. лесн. культур: Кадастров. оценка	Ярус	Элемент леса	Возраст, лет	Высота, м	Диаметр, см	Кл. бонитета	Гр. возраста	Тип леса	Полнота	Запас сыроражения, куб.м/га	Кл. таксации	Запас на выделе, дес.кбм: Общий	Запас на выделе, дес.кбм: по породам	Запас на выделе, дес.кбм: Сортименты	Запас на выделе, дес.кбм: Ликвидная древесина	Запас на выделе, дес.кбм: Деловая древесина	Захламленность: Общий запас	Захламленность: Ликвидная древесина	Хозяйственные мероприятия: Вид
1	2	3	4	5	6	7	8	9	10	11	12	13	14	15	16	17	18	19	20	21	22
9	0.8	10Б+ОС,ИВД	1	10	Б ОС ИВД	35	10	10	4	2	4	Ечрш СЗ	0.7	6	4.7	4.7						
		подлесок: КРЛ, ИВК Средний Класс пожарной опасности 4 Рекреационная х-ка: тип ландшафта Закрыт. гориз. сомкн, эстетическая оценка 3, рекреационная оценка Низкая, Устойчивые, проходимость Средняя, просматриваемость Средняя, регулирование рекреации не требуется																			
10	1.0	Культуры лесные 9С1Б	1	23	С Б	66 66	23 23	24 28	4	2	1	Счрм ВЗ	0.6	22	21.7	19.5 2.2						
		подлесок: Р, ИВК Средний Класс пожарной опасности 4 Культуры: год создания л/к 1954, состояние Удовлетворительные Рекреационная х-ка: тип ландшафта Закрыт. гориз. сомкн, эстетическая оценка 1, рекреационная оценка Высокая, Повышенной устойчивости, проходимость Средняя, просматриваемость Средняя, регулирование рекреации не требуется																			
11	1.2	Культуры лесные 9Д1Б+ОС,С	1	13	Д Б ОС С	66 50	13 15	28 28	4	2	4	Ечрш СЗ	0.4	6	7.1	6.4 0.7						
		подлесок: ИВК Средний Класс пожарной опасности 3 Культуры: год создания л/к 1954, состояние Удовлетворительные Рекреационная х-ка: тип ландшафта П/открыт рав. разм., эстетическая оценка 2, рекреационная оценка Средняя, Устойчивые, проходимость Хорошая, просматриваемость Средняя, регулирование рекреации не требуется Особенности: Полнота неравномерная, Состав неоднородный																			

Щелковский лесопарк | Функциональная зона: Рекреационная зона | Квартал 15

N выдела	Площадь, га	Состав. Покров, почва, рельеф, особ. выд. Исхожд. Хар. лесн. культур: Кадастров. оценка	Ярус	Элемент леса	Возраст, лет	Высота, м	Диаметр, см	Кл. бонитета	Гр. возобн.	Тип леса	Полнота	Запас сырораст. леса, дес. кбм: Сумм. на 1 га	Кл. таксации	Запас на выделе, дес. кбм: общий	Запас на выделе, дес. кбм: по породам	Ред. рн.	Ред. хоз.	Сост. насажд.	Сомкнутость	Запас захламленности: общий	Запас захламленности: ликвидный	Хозяйственные мероприятия: вида
1	2	3	4	5	6	7	8	9	10	11	12	13	14	15	16	17	18	19	20	21	22	23	24
12	1.7	Культуры лесные																					
		10С+Б	1	23	С	66	23	24	4	2	1	Счрм	0.7	26	43.9	43.9							
					Б		24	20				В3											
		10Е	2	10	Е	40	10	10					0.3	4	6.8	6.8							
		подлесок: Р Средний																					
		Класс пожарной опасности 4																					
		Культуры: год создания л/к 1954, состояние Удовлетворительные																					
		Краснокнижные растения: Фиалка топяная																					
		Рекреационная х-ка: тип ландшафта Закрыт. гориз. сомкн, эстетическая оценка 1, рекреационная оценка Высокая, Повышенной устойчивости, проходимость Средняя, просматриваемость Средняя, регулирование рекреации не требуется																					
		Особенности: Полнота неравномерная																					
13	1.4	10С+Б	1	22	С	70	22	24	4	2	1	Счрм	0.8	28	38.2	38.2					0.7		Проходн.1 оч.
					Б							В3											10%
		подлесок: Р Средний																					
		Класс пожарной опасности 4																					
		Рекреационная х-ка: тип ландшафта Закрыт. гориз. сомкн, эстетическая оценка 1, рекреационная оценка Высокая, Устойчивые, проходимость Средняя, просматриваемость Средняя, регулирование рекреации не требуется																					
14	3.2	10С+Б,Е	1	24	С	85	24	32	5	3	2	Сслм	0.6	23	74.1	74.1							
					Б							В2											
					Е																		
		подлесок: Р, БЗН Средний																					
		Класс пожарной опасности 3																					
		Краснокнижные растения: Ландыш майский, Фиалка топяная																					
		Рекреационная х-ка: тип ландшафта Закрыт. гориз. сомкн, эстетическая оценка 1, рекреационная оценка Высокая, Повышенной устойчивости, проходимость Средняя, просматриваемость Средняя, регулирование рекреации не требуется																					

N выдела	Площадь, га	Состав. Покров, почва, рельеф, особ. выд. исхожд. Кат. земель: Хар. лесн. культур: Кадастров. оценка	Подр.	Подл.	Ярус	Высота	Элемент леса	Возраст	Высота	Диаметр	Класс бонитета	Тип леса	Полнота	Запас сырораст. на 1 га, дес.кбм: Общий	Запас сырораст. на 1 га, дес.кбм: по преобл.	Кл. Запас на выделе, дес.кбм: Сумм. на 1 га	Кл. Запас на выделе, дес.кбм: Сумм. на 1 га	Кл. Запас на выделе, дес.кбм: Сумм. на 1 га	Хозяйственные мероприятия
1	2	3	4	5	6	7	8	9	10	11	12	13	14	15	16	17	18	19	20
15	1.5	Культуры лесные 6С4Б	1	26	С Б	70 70	26 26	28 24	4	2	1А	Сслм В2	0.7	30	46.1	27.7 18.4			
		подлесок: Р Средний Класс пожарной опасности 3 Культуры: год создания л/к 1949, состояние Удовлетворительные Краснокнижные растения: Фиалка топяная Рекреационная х-ка: тип ландшафта Закрыт. гориз. сомкн, эстетическая оценка 2, рекреационная оценка Средняя, Устойчивые, проходимость Средняя, просматриваемость Средняя, регулирование рекреации не требуется																	
16	0.5	10Б	1	10	Б	35	10	10	4	2	4	Ечрш С3	0.7	6	3.1	3.1			
		подлесок: ИВК, ЛЩ Средний Класс пожарной опасности 4 Рекреационная х-ка: тип ландшафта Закрыт. гориз. сомкн, эстетическая оценка 3, рекреационная оценка Низкая, Средней устойчивости, проходимость Плохая, просматриваемость Средняя, регулирование рекреации не требуется																	
17	2.0	Культуры лесные 10С+Б,Е	1	23	С Б Е	72	23	24	4	2	1	Сслм В2	0.7	26	52.9	52.9			
		подлесок: Р Средний Класс пожарной опасности 3 Культуры: год создания л/к 1948, состояние Хорошие Краснокнижные растения: Ландыш майский Рекреационная х-ка: тип ландшафта Закрыт. гориз. сомкн, эстетическая оценка 1, рекреационная оценка Высокая, Повышенной устойчивости, проходимость Средняя, просматриваемость Средняя, регулирование рекреации не требуется																	

Щелковский лесопарк | Функциональная зона: Рекреационная зона | Квартал 15

N выд.	Площадь, га	Состав. Покров, почва, рельеф, особ. выд. Исхожд. Хар. лесн. культур: Кадастров. оценка	Ярус	Элемент леса	Возраст, лет	Высота, м	Диаметр, см	Кл. бон.	Гр. поч.	Тип леса	Полнота	Запас сырораст. леса, дес. кбм: Сумм. на 1 га	Кл. Запас на выделе, дес. кбм: общий	по породам	Состояние	Динамика	Захламленность: общий	Захламленность: лик-ных	Хозяйственные мероприятия: вида
1	2	3	4	5	6	7	8	9	10	11	12	13	14	15	16	17	18	19	20	21	22	23	24
18	0.2	Насаждение погибшее	С								1	Сслм			1.4		2.2		Сплош.санрубка				
		Погибшее насаждение																	100%				
		10Е+Б		22	Е	70	22	24				В2		1.4	1.4	6.8			Лес.культуры				
					Б																		
		Класс пожарной опасности 1																					
		Повреждения насаждения: Высыхание, Ель, Типограф, Сильная поврежденность, Губка хвойных																					
		Рекреационная х-ка: тип ландшафта Открытый без дер., эстетическая оценка 3, рекреационная оценка Низкая, Средней устойчивости, проходимость Плохая, просматриваемость Средняя, регулирование рекреации не требуется																					
19	1.4	6С3Е1Б	1	25	С	70	25	28	4	2	1	Сслм	0.7	29	39.7	23.8							
					Е	70	25	32				В2				11.9							
					Б	70	25	32								4							
		подлесок: Р, МЛ Редкий																					
		Класс пожарной опасности 3																					
		Краснокнижные растения: Ландыш майский																					
		Рекреационная х-ка: тип ландшафта Закрыт. гориз. сомкн, эстетическая оценка 1, рекреационная оценка Высокая, Устойчивые, проходимость Хорошая, просматриваемость Средняя, регулирование рекреации не требуется																					
20	1.2	Болото																					
		-																					
		подлесок: ТЛН Средний																					
		Класс пожарной опасности 5																					
		Болота: Низинное, Осоковое, мощность торфяного слоя 1 м, Ива древовидная, % зарастания 80																					
		Рекреационная х-ка: тип ландшафта Открытый-редина, эстетическая оценка 3, рекреационная оценка Низкая, проходимость Плохая, просматриваемость Плохая, рекреация не допускается																					
21	0.3	Просеки квартальные																					
		-																					
		Класс пожарной опасности 5																					
		Земли линейного протяжения: ширина 4.0 м, протяженность 0.79 км																					

N выдела	Площадь, га	Состав.Подр.Подл.Покров,почва, рельеф,особ.выд.Происхожд.Кат.земель:Хар.лесн. культур:Кадастров.оценка	Я:Р:У:С	Высота:Яруса	Элемент:леса	Возраст	Высота	Диаметр	Кл.Гр.Бонитет	Кл.Гр.Бонитет	Тип леса ТЛУ	Полнота:Сумма пл. сеч.	Запас сырораст. леса, дес.кбм: на 1 га	Запас сырораст. леса, дес.кбм: общий на выдел	Запас сырораст. леса, дес.кбм: по составляющ.	Кл. Запас на выделе, дес.кбм: товарн:ос:ти	Кл. Запас на выделе, дес.кбм: сухостоя:стар.	Кл. Запас на выделе, дес.кбм: ре-дин	Кл. Запас на выделе, дес.кбм: единичных дер.	Кл. Запас на выделе, дес.кбм: захламлен.:общий	Кл. Запас на выделе, дес.кбм: захламлен.:лик-вида	Хозяйственные мероприятия
1	2	3	4	5	6	7	8	9	10	11	12	13	14	15	16	17	18	19	20	21	22	23	24

22 0.2 Границы окружные

-

Класс пожарной опасности 5
Земли линейного протяжения: ширина 2.0 м, протяженность 1.20 км

23 0.8 Дорога автом.грунтовая

-

Класс пожарной опасности 5
Земли линейного протяжения: ширина 4.0 м, протяженность 2.11 км

Итого по категории

34.7		561	1	6	7	

По составляющим породам

С	458
Е	19
Д	6
Б	65
ОС	13
ИВД	

Щелковский лесопарк Функциональная зона: Хозяйственная зона Квартал 15

N выдела	Площадь, га	Состав.Подр.Подл.Покров,почва, рельеф,особ.выд.Происхожд.Кат.земель:Хар.лесн. культур:Кадастров.оценка	Я:Р:У:С	Высота:Яруса	Элемент:леса	Возраст	Высота	Диаметр	Кл.Гр.Бонитет	Тип леса ТЛУ	Полнота:Сумма пл. сеч.	Запас сырораст. леса, дес.кбм: на 1 га	Запас сырораст. леса, дес.кбм: общий на выдел	Запас сырораст. леса, дес.кбм: по составляющ.	Кл. Запас на выделе, дес.кбм: товарн:ости	Кл. Запас на выделе, дес.кбм: сухостоя:стар.	Кл. Запас на выделе, дес.кбм: редин	Кл. Запас на выделе, дес.кбм: единичных дер.	Кл. Запас на выделе, дес.кбм: захламлен.:общий	Кл. Запас на выделе, дес.кбм: захламлен.:ликвида	Хозяйственные мероприятия
1	2	3	4	5	6	7	8	9	10	11	12	13	14	15	16	17	18	19	20	21	22	23	24

2 0.2 Газопровод Расчистка

-

Класс пожарной опасности 5
Земли линейного протяжения: ширина 15 м, Заросшая
Рекреационная х-ка: тип ландшафта Открытый с дерев., эстетическая оценка 3, рекреационная оценка Средняя, Устойчивые

Итого по категории
0.2
По составляющим породам

Итого по кварталу
34.9 561 1 6 7
По составляющим породам

С	458
Е	19
Д	6
Б	65
ОС	13
ИВД	

Отметка об изменениях после лесоустройства

N выдела	Площадь выдела	Наименование выполненного мероприятия, иного воздействия; изменение кат. земли; хозяйства	Год провед. (возд.)	Объемные показатели мероприятия, га, м3	Подпись лица произведшего запись	N выдела	Площадь выдела	Наименование выполненного мероприятия, иного воздействия; изменение кат. земли; хозяйства	Год провед. (возд.)	Объемные показатели мероприятия, га, м3	Подпись лица произведшего запись

Щелковский лесопарк Функциональная зона: Рекреационная зона Квартал 16

N выдела	Площадь, га	Состав.Подр.Подл.Покров,почва, рельеф,особ.выд.Про исхожд.Кат.земель Хар.лесн. культур Кадастров.оценка	Я Р У С	Высота Яруса	Элемент леса	Возраст	Высота	Диаметр	Кл.Гр.Бонит	Кл.Гр.Бонит	Тип леса ТЛУ	Полнота Сумма пл. сеч.	Запас сырораст. леса, дес.кбм на 1 га	Запас сырораст. леса, дес.кбм общий на выдел	Запас сырораст. леса, дес.кбм по составляющ	Кл. Запас на выделе, дес.кбм: Хозяйственные мероприятия	Кл. Запас на выделе, дес.кбм: Хозяйственные мероприятия	Кл. Запас на выделе, дес.кбм: Хозяйственные мероприятия	Кл. Запас на выделе, дес.кбм: Хозяйственные мероприятия	Кл. Запас на выделе, дес.кбм: Хозяйственные мероприятия	Кл. Запас на выделе, дес.кбм: Хозяйственные мероприятия
1	2	3	4	5	6	7	8	9	10	11	12	13	14	15	16	17	18	19	20	21	22	23	24
1	2.1	8Б2С	1	21	Б	55	21	20	6	2	2	Счрм	0.8	21	43.7	35							
					С		21	20				В3				8.7							
		подлесок: Р Средний																					
		Класс пожарной опасности 4																					
		Рекреационная х-ка: тип ландшафта Закрыт. гориз. сомкн, эстетическая оценка 2, рекреационная оценка Средняя, Устойчивые, проходимость Средняя, просматриваемость Средняя, регулирование рекреации не требуется																					
		Особенности: Состав неоднородный, Провед.мер-тий хоз.нецелесообразно, Полнота неравномерная																					
2	1.0	10С+Б,Е	1	23	С	80	23	40	4	2	2	Сслм	0.6	22	21.3	21.3						1.5	
					Б							В2											
					Е																		
		подлесок: Р Редкий																					
		Класс пожарной опасности 3																					
		Краснокнижные растения: Ландыш майский																					
		Рекреационная х-ка: тип ландшафта Закрыт. гориз. сомкн, эстетическая оценка 1, рекреационная оценка Высокая, Повышенной устойчивости, проходимость Средняя, просматриваемость Хорошая, регулирование рекреации не требуется																					
		Особенности: В выделе ветровал																					
3	2.7	10С	1	27	С	100	27	36	5	3	1	Сслм	0.7	32	87.7	87.7							
												В2											
		подлесок: Р, ЛЩ Средний																					
		Класс пожарной опасности 3																					
		Рекреационная х-ка: тип ландшафта Закрыт. гориз. сомкн, эстетическая оценка 1, рекреационная оценка Высокая, Повышенной устойчивости, проходимость Средняя, просматриваемость Средняя, регулирование рекреации не требуется																					
4	0.5	4С4Е2Б	1	28	С	100	28	36	5	3	1	Сслм	0.6	29	14.4	5.8						0.25	
					Е	100	28	32				В2				5.7							
					Б	80	28	28								2.9							
		подрост: 10Е (10) 2 м, 0.5 тыс.шт/га, благонадежный																					
		подлесок: Р Редкий																					
		Класс пожарной опасности 3																					
		Краснокнижные растения: Ландыш майский																					
		Рекреационная х-ка: тип ландшафта Закрыт. гориз. сомкн, эстетическая оценка 1, рекреационная оценка Высокая, Повышенной устойчивости, проходимость Средняя, просматриваемость Средняя, регулирование рекреации не требуется																					

N выдела	Площадь, га	Состав.Подр.Подл.Покров,почва, рельеф,особ.выд.Про исхожд.Кат.земель Хар.лесн. культур Кадастров.оценка	Я	Выс	Элемент леса	Воз	Высота	Диаметр	Кл.Гр.Бонит	Тип леса ТЛУ	Полнота	Запас сырораст. Сумм на 1 га	Запас сырораст. на общий пл.	Запас сырораст. по всей	Кл. Запас на выделе, дес.кбм: вырубаемой	сухостоя	ресурсного	единичных	захламленн. общий	захламленн. лик-вида	Хозяйственные мероприятия
1	2	3	4	5	6	7	8	9	10	11	12	13	14	15	16	17	18	19	20	21	22	23	24
5	0.7	7С1Е2Б	1	28	С	100	28	36	5	3	1	Сслм	0.7	34	23	16.1							
					Е	100	27	32				В2				2.3							
					Б	90	28	32								4.6							
6	1.6	7Е2С1Б	1	26	Е	80	25	28	4	2	1	Ечрш	0.7	36	59.2	41.5		0.8			0.8		
					С		27	32				С3				11.8							
					Б		26	32								5.9							
7	1.1	Насаждение погибшее			Е																		Выбор.санрубка
		Погибшее насаждение									1	Ечрш						13.7			3.4		Лес.культуры
		10Е		24	Е	80	24	28				С3			13.7	13.7		12					
		Единичные деревья																					
		6С3Е1Б		24	С	80	26	32						3.5						2.4			
					Е		18	20												1.2			
					Б		26	24												0.4			

подрост: 10Е (25) 5 м, 0.5 тыс.шт/га, благонадежный
подлесок: МЛ, Р Средний
Класс пожарной опасности 3
Краснокнижные растения: Ландыш майский
Рекреационная х-ка: тип ландшафта Закрыт. гориз. сомкн, эстетическая оценка 1, рекреационная оценка Высокая, Повышенной устойчивости, проходимость Средняя, просматриваемость Средняя, регулирование рекреации не требуется

подлесок: Р, ЛЩ Редкий
Класс пожарной опасности 3
Повреждения насаждения: Высыхание, Ель, Типограф, Слабая поврежденность
Рекреационная х-ка: тип ландшафта Закрыт. гориз. сомкн, эстетическая оценка 1, рекреационная оценка Высокая, Устойчивые, проходимость Средняя, просматриваемость Средняя, регулирование рекреации не требуется
Особенности: Состав неоднородный, Полнота неравномерная

подлесок: Р Густой
Класс пожарной опасности 1
Повреждения насаждения: Высыхание, Ель, Типограф, Сильная поврежденность
Рекреационная х-ка: тип ландшафта Открытый с дерев., эстетическая оценка 3, рекреационная оценка Низкая, Средней устойчивости, проходимость Средняя, просматриваемость Плохая, рекреация не допускается

```
: N :Пло- :Состав.Подр.Подл.:Я:Вы- :Эле-:Воз:Вы-:Ди:Кл.Гр.Бо: Тип  :Полн:Запас сырораст. :Кл. Запас на выделе, дес.кбм:                 :
:вы-:щадь,:Покров,почва, ре-:Р:со- :мент:   :   :ам:во:во:ни:      :ота : леса, дес.кбм  :то:-------------------------:                 :
:де-:     :льеф,особ.выд.Про:У:та  :    :ра :со-:ет:зр:зр:те: леса :----:----------------:ва:су- :ре- :еди-:захламлен.:Хозяйственные    :
:ла : га  :исхожд.Кат.земель:С:Яр  :ле- :   :   :р :ас:ас:т :      :Сумм: на :общий:по   :рн:хо- :    :нич-:----------:                 :
:   :     :Хар.лесн. культур: :ус  :са  :ст :та :  :та:та:  :      :а пл: 1  :на   :соста:ос:стоя:дин :ных :общий:лик-:мероприятия      :
:   :     :Кадастров.оценка : :а   :    :   :   :  :  :  :  : ТЛУ  :сеч.: га :выдел:вляющ:ти:стар.    :дер.:     :вида:                 :
: 1 :  2  :         3       :4: 5  :  6 : 7 : 8 : 9:10:11:12:  13  : 14 : 15 :  16 : 17  :18: 19 : 20 : 21 : 22  : 23 :     24          :
```

8 0.7 Культуры лесные

```
8С2Б+Е            1  23   С    65  23  24 4  2  1  Сслм   0.5  18   13.5  10.8     0.37           0.7
                          Б                        В2                     2.7
                          Е
```

подлесок: Р, ИР, БРК Средний
Класс пожарной опасности 3
Культуры: год создания л/к 1955, состояние Удовлетворительные
Повреждения насаждения: Фитовредители, Береза, Ложный трутовик
Рекреационная х-ка: тип ландшафта П/открыт рав. разм., эстетическая оценка 2, рекреационная оценка Средняя, Средней устойчивости, проходимость Средняя, просматриваемость Средняя, регулирование рекреации не требуется

9 0.6 Культуры лесные

```
6С2Е2Б            1  24   С    65  25  24 4  2  1А Счрм   0.6  24   15.4  9.2      0.32
                          Е    65  23  32         В3                     3.1
                          Б    65  24  24                                3.1
```

подлесок: Р Редкий
Класс пожарной опасности 4
Культуры: год создания л/к 1955, состояние Удовлетворительные
Рекреационная х-ка: тип ландшафта Закрыт. гориз. сомкн, эстетическая оценка 1, рекреационная оценка Высокая, Устойчивые, проходимость Средняя, просматриваемость Средняя, регулирование рекреации не требуется

10 0.3 Культуры лесные

```
9С1Б+Е            1  23   С    65  23  24 4  2  1  Счрм   0.8  30   9.2   8.3
                          Б        23  28         В3                     0.9
                          Е
```

подлесок: Р Средний
Класс пожарной опасности 4
Культуры: год создания л/к 1955, состояние Хорошие
Краснокнижные растения: Ландыш майский
Рекреационная х-ка: тип ландшафта Закрыт. гориз. сомкн, эстетическая оценка 1, рекреационная оценка Высокая, Повышенной устойчивости, проходимость Средняя, просматриваемость Средняя, регулирование рекреации не требуется

Щелковский лесопарк Функциональная зона: Рекреационная зона Квартал 16

N выдела	Площадь, га	Состав. Покров, рельеф, Характ. лесн. культур, Кадастров. оценка	Подр. почва, особ. выд. исхожд.	Подл. ре-ф Про-ус Кат. земель	Я: Р: У: С:	Вы-со-та	Элемент леса	Возр.	Выс.	Диам.	Кл. бон.	Гр. пол.	Тип леса ТЛУ	Полнота	Запас сырораст. на 1 га, сеч.: Сумм:	Запас на выделе, дес.кбм: общий	по породам	Кл. ухо-дин	Запах-ных	Захламлен. общий	лик-вида	Хозяйственные мероприятия
1	2	3	4	5	6	7	8	9	10	11	12	13	14	15	16	17	18	19	20	21	22	23	24
11	0.3	Поляна																					
		-																					
		Класс пожарной опасности 2 Краснокнижные растения: Ягодники, Смородина, % покрытия 20, Малина, % покрытия 10 Угодья: Служеб.надел лес.охр., Среднего качества, Чистый, Смородина, % зарастания 30 Рекреационная х-ка: тип ландшафта Открытый без дер., эстетическая оценка 2, рекреационная оценка Средняя, проходимость Средняя, просматриваемость Хорошая, треб. незначит. регулир. рекреации																					
12	1.3	Насажд.с пород.иск.пр.																					
		8С1Е1Б		1	24	С	62	24	24	4	2	1	Счрм	0.7	27	35.3	28.3					
						Е	70	23	28				В3				3.5					
						Б	70	24	32								3.5					
		подрост: 10Е (10) 1.5 м, 1 тыс.шт/га, благонадежный подлесок: Р, МЛ Средний Класс пожарной опасности 4 Краснокнижные растения: Ландыш майский Рекреационная х-ка: тип ландшафта Закрыт. гориз. сомкн, эстетическая оценка 1, рекреационная оценка Высокая, Повышенной устойчивости, проходимость Средняя, просматриваемость Средняя, регулирование рекреации не требуется																					
13	4.4	Насажд.с пород.иск.пр.																					
		8С1Л1Б		1	25	С	70	25	28	4	2	1	Сслм	0.5	20	87.5	69.9				4.4		
						Л	70	23	24				В2				8.8					
						Б	70	25	24								8.8					
		подлесок: Р Средний Класс пожарной опасности 3 Культуры: год создания л/к 1953, состояние Удовлетворительные Краснокнижные растения: Ландыш майский Рекреационная х-ка: тип ландшафта Закрыт. гориз. сомкн, эстетическая оценка 2, рекреационная оценка Средняя, Устойчивые, проходимость Средняя, просматриваемость Средняя, регулирование рекреации не требуется																					

Щелковский лесопарк Функциональная зона: Рекреационная зона Квартал 16

N выдела	Площадь, га	Состав.Подр.Подл.Покров,почва, рельеф,особ.выд.Происхожд.Кат.земель Хар.лесн. культур Кадастров.оценка	Я Р У С	Высота Яруса	Элемент леса	Возраст	Высота	Диаметр	Кл.Гр.Бонит	Кл.Гр.Бонит	Тип леса ТЛУ	Полнота Сумма пл. сеч.	Запас сырораст. леса, дес.кбм на 1 га	Запас сырораст. леса, дес.кбм общий на выдел	Запас сырораст. леса, дес.кбм по составляющ	Кл. Запас на выделе, дес.кбм: товарн ос ти	Кл. Запас на выделе, дес.кбм: сухостоя стар.	Кл. Запас на выделе, дес.кбм: ре-дин	Кл. Запас на выделе, дес.кбм: единичных дер.	Кл. Запас на выделе, дес.кбм: захламлен. общий	Кл. Запас на выделе, дес.кбм: захламлен. лик-вида	Хозяйственные мероприятия
1	2	3	4	5	6	7	8	9	10	11	12	13	14	15	16	17	18	19	20	21	22	23	24
14	0.5	8Б1С1Б	1	25	Б	67	25	28	7	3	1	Сслм	0.4	13	6.1	4.9					0.9		Уборка неликв.др
					С	67	24	24				В2				0.6							
					Б	67	24	28								0.6							

подлесок: БРК, Р Редкий
Класс пожарной опасности 4
Повреждения насаждения: Ветровалом, Береза, Средняя поврежденность
Краснокнижные растения: Ландыш майский, Фиалка топяная
Рекреационная х-ка: тип ландшафта Закрыт. вертик.сомкн, эстетическая оценка 3, рекреационная оценка Низкая, Средней устойчивости, проходимость Средняя, просматриваемость Средняя, треб. незначит. регулир. рекреации
Особенности: В выд.самовольная рубка

15	0.7	10Б+ОС,С	1	14	Б	55	14	10	6	2	4	Дчрш	0.4	6	4	4						
					ОС							С3										
					С																	

подлесок: ИВК, Р Средний
Класс пожарной опасности 4
Рекреационная х-ка: тип ландшафта П/открыт рав. разм., эстетическая оценка 3, рекреационная оценка Низкая, Средней устойчивости, проходимость Средняя, просматриваемость Хорошая, регулирование рекреации не требуется
Особенности: Полнота неравномерная, Состав неоднородный

16 0.2 Болото

-

подлесок: ТЛН Средний
Класс пожарной опасности 5
Болота: Низинное, Осоковое, мощность торфяного слоя 0.5 м, Ива древовидная, % зарастания 20
Рекреационная х-ка: тип ландшафта Открытый без дер., эстетическая оценка 3, рекреационная оценка Низкая, проходимость Плохая, просматриваемость Средняя, треб. незначит. регулир. рекреации

Щелковский лесопарк Функциональная зона: Рекреационная зона Квартал 16

N вы-де-ла	Пло-щадь, га	Состав.Подр.Подл.Покров,почва, ре-льеф,особ.выд.Про-исхожд.Кат.земель Хар.лесн. культур Кадастров.оценка	Я Р У С	Вы-со-та Яр ус а	Эле-мент ле-са	Воз-ра-ст	Вы-со-та	Ди-ам-ет-р	Кл.Гр.Бо-во-зр-ас-та	Кл.Гр.Бо-во-зр-ас-та	Ди-ни-те-т	Тип леса ТЛУ	Полн-ота Сумм-а пл. сеч.	Запас сырораст. леса, дес.кбм на 1 га	Запас сырораст. леса, дес.кбм общий на выдел	Запас сырораст. леса, дес.кбм по соста-вляющ	Кл. Запас на выделе, дес.кбм: то-ва-рн-ос-ти	Кл. Запас на выделе, дес.кбм: су-хо-стоя-стар.	Кл. Запас на выделе, дес.кбм: ре-дин	Кл. Запас на выделе, дес.кбм: еди-нич-ных дер.	Кл. Запас на выделе, дес.кбм: захламлен. общий	Кл. Запас на выделе, дес.кбм: захламлен. лик-вида	Хозяйственные мероприятия
1	2	3	4	5	6	7	8	9	10	11	12	13	14	15	16	17	18	19	20	21	22	23	24
17	0.4	3Е2С5Б+ЛП	1	24	Е	60	23	28	3	2	1	Сслм	0.6	28	11.9	3.6					0.42		
					С	60	24	28				В2				2.4							
					Б	60	24	28								5.9							
					ЛП	60	23	24															
		подлесок: ИР, Р Средний																					
		Класс пожарной опасности 3																					
		Рекреационная х-ка: тип ландшафта Закрыт. гориз. сомкн, эстетическая оценка 2, рекреационная оценка Средняя, Устойчивые, проходимость Средняя, просматриваемость Средняя, регулирование рекреации не требуется																					
18	2.3	8Б1ОС1ИВД+Е	1	5	Б	16	5	4	2	1	5	Сслм	1	4	9.2	7.4							Прочист. 1 оч.
					ОС							В2				0.9							30%
					ИВД											0.9							
					Е																		
		подлесок: Р, ИВК, ИР Густой																					
		Класс пожарной опасности 4																					
		Рекреационная х-ка: тип ландшафта Закрыт. гориз. сомкн, эстетическая оценка 3, рекреационная оценка Низкая, Средней устойчивости, проходимость Плохая, просматриваемость Плохая, регулирование рекреации не требуется																					
19	4.9	10Б+Е	1	15	Б	45	15	14	5	2	3	Ечрш	0.8	13	63.3	63.3							
					Е							С3											
		подрост: 8Е2С (10) 1.5 м, 1 тыс.шт/га, благонадежный																					
		подлесок: Р Средний																					
		Класс пожарной опасности 4																					
		Рекреационная х-ка: тип ландшафта Закрыт. гориз. сомкн, эстетическая оценка 2, рекреационная оценка Средняя, Устойчивые, проходимость Средняя, просматриваемость Средняя, регулирование рекреации не требуется																					
		Особенности: Провед.мер-тий хоз.нецелесообразно																					
20	2.8	6С4Б	1	21	С	65	22	24	4	2	1	Сдм	0.5	17	47.7	28.6							
					Б	50	20	28				В4				19.1							
		подлесок: Р, КЛЯ Редкий																					
		Класс пожарной опасности 4																					
		Рекреационная х-ка: тип ландшафта П/открыт рав. разм., эстетическая оценка 2, рекреационная оценка Средняя, Устойчивые, проходимость Хорошая, просматриваемость Хорошая, регулирование рекреации не требуется																					
		Особенности: Состав неоднородный, Полнота неравномерная																					

```
: N :Пло- :Состав.Подр.Подл.:Я:Вы- :Эле-:Воз:Вы-:Ди:Кл.Гр.Бо: Тип  :Полн:Запас сырораст. :Кл. Запас на выделе, дес.кбм:                 :
:вы-:щадь,:Покров,почва, ре-:Р:со- :мент:   :   :ам:во:во:ни:      :ота : леса, дес.кбм  :то:-------------------------:                 :
:де-:     :льеф,особ.выд.Про:У:та  :    :ра :со-:ет:зр:зр:те: леса :----:----------------:ва:су- :ре- :еди-:захламлен.:Хозяйственные    :
:ла : га  :исхожд.Кат.земель:С:Яр  :ле- :   :   :р :ас:ас:т :      :Сумм: на :общий:по   :рн:хо- :    :нич-:----------:                 :
:   :     :Хар.лесн. культур: :ус  :са  :ст :та :  :та:та:  :      :а пл: 1  :на   :соста:ос:стоя:дин :ных :общий:лик-:мероприятия      :
:   :     :Кадастров.оценка : :а   :    :   :   :  :  :  :  : ТЛУ  :сеч.: га :выдел:вляющ:ти:стар.    :дер.:     :вида:                 :
: 1 :  2  :         3       :4: 5  :  6 : 7 : 8 : 9:10:11:12:  13  : 14 : 15 :  16 : 17  :18: 19 : 20 : 21 : 22  : 23 :     24          :
```

21 0.8 Поляна

-

Класс пожарной опасности 2
Рекреационная х-ка: тип ландшафта Открытый без дер., эстетическая оценка 1, рекреационная оценка Высокая, Повышенной устойчивости, проходимость Хорошая, просматриваемость Хорошая, регулирование рекреации не требуется

22 0.5 Культуры лесные Проходн.1 оч.

```
10С+Б            1  23   С    67  23  24 4  2  1  Сслм   0.8  30   16.4  16.4                                15%
                         Б                         В2
```

подлесок: Р Редкий
Класс пожарной опасности 3
Культуры: год создания л/к 1953, состояние Хорошие
Краснокнижные растения: Ландыш майский
Рекреационная х-ка: тип ландшафта Закрыт. гориз. сомкн, эстетическая оценка 1, рекреационная оценка Высокая, Повышенной устойчивости, проходимость Средняя, просматриваемость Средняя, регулирование рекреации не требуется

```
23 1.0   10С+Б,Е,Е       1  28   С    105 28  40 6  4  1  Сслм   0.6  29   28.6  28.6     0.49          0.49       Уборка неликв.др
                                  Б    105 28  32          В2
                                  Е    105 28  32
                                  Е    50  14  14
```

подрост: 8Е2Д (20) 3 м, 2 тыс.шт/га, благонадежный
подлесок: Ж, БРК, Р Средний
Класс пожарной опасности 3
Краснокнижные растения: Ландыш майский
Рекреационная х-ка: тип ландшафта Закрыт. вертик.сомкн, эстетическая оценка 1, рекреационная оценка Высокая, Повышенной устойчивости, проходимость Средняя, просматриваемость Средняя, регулирование рекреации не требуется
Особенности: В выделе ветровал, Полнота неравномерная, Состав неоднородный

Щелковский лесопарк | Функциональная зона: Рекреационная зона | Квартал 16

N выдела	Площадь, га	Состав. Покров, рельеф, исходд. Хар. лесн. культур. Кадастров. оценка	Подр.	Подл.	Ярус	Элемент леса	Возр.	Высота	Диаметр	Кл. бон.	Гр. поч.	Тип леса	Полнота	Запас сырораст. леса, дес.кбм: Сумм. на 1 га	Кл. Запас на выделе, дес.кбм: общий на выдел	по сост.	рн:хо- ясн.	еди-нич- ных	Захламленность: общий	Захламленность: лик-вида	Хозяйственные мероприятия
1	2	3	4	5	6	7	8	9	10	11	12	13	14	15	16	17	18	19	20	21	22	23	24
24	4.0	9С1Е+Б	1	28	С	95	28	36	5	3	1	Сслм	0.6	29	115.6	104		2		6			
					Е	95	28	36				В2				11.6							
					Б	95	27	36															
		10Е	2	10	Е	45	10	8					0.3	4	15.9	15.9							
		подлесок: Р, В Редкий Класс пожарной опасности 3 Краснокнижные растения: Ландыш майский Рекреационная х-ка: тип ландшафта Закрыт. гориз. сомкн, эстетическая оценка 2, рекреационная оценка Средняя, Устойчивые, проходимость Средняя, просматриваемость Средняя, регулирование рекреации не требуется																					
25	5.4	7С2Е1Б	1	28	С	110	28	36	6	4	2	Сслм	0.4	20	107.6	75.3		5.4		26.9			Выбор.санрубка
					Е							В2				21.5							Лес.культуры
					Б											10.8							
		подрост: 10Е (20) 4 м, 0.5 тыс.шт/га, благонадежный подлесок: Р, МЛ Густой Класс пожарной опасности 3 Повреждения насаждения: Энтомовредители, Ель, Типограф, Средняя поврежденность Краснокнижные растения: Ландыш майский Рекреационная х-ка: тип ландшафта П/открыт рав. разм., эстетическая оценка 3, рекреационная оценка Низкая, Средней устойчивости, проходимость Плохая, просматриваемость Плохая, регулирование рекреации не требуется Особенности: Состав неоднородный																					
26	0.6	Культуры лесные																					
		8С2Б+С	1	25	С	67	25	24	4	2	1	Сслм	0.6	25	16	12.8							
					Б		25	28				В2				3.2							
					С	120	27	44															
		подлесок: Р Средний Класс пожарной опасности 3 Культуры: год создания л/к 1953, состояние Удовлетворительные Рекреационная х-ка: тип ландшафта Закрыт. гориз. сомкн, эстетическая оценка 2, рекреационная оценка Высокая, Повышенной устойчивости, проходимость Средняя, просматриваемость Средняя, регулирование рекреации не требуется Особенности: Состав неоднородный																					

Щелковский лесопарк — Функциональная зона: Рекреационная зона — Квартал 16

N выдела	Площадь, га	Состав. Покров, рельеф, исходжд. Хар.лесн. культур: Кадастров.оценка	Подр. Подл. почва, особ.выд. Кат.земель:	Я: Р: У: С:	Вы-сота	Элемент леса	Возр.	Вы-сота	Ди-ам	Кл.бон.	Гр.воз.	Бон.	Тип леса	Полнота	Запас сырораст. Сумм: на 1 га	Кл. Запас на выделе, дес.кбм: общий по выдел:	Хозяйственные мероприятия: санрубка, культуры
1	2	3		4: 5	6	7	8	9	10	11	12	13	14	15	16	17	18: 19	20	21	22	23	24
27	1.2	Культуры лесные																				
		9С1Б		1	23	С	67	23	28	4	2	1	Сслм	0.7	25	29.6	26.6					
						Б	50	20	20				В2				3					
		подлесок: Р Средний																				
		Класс пожарной опасности 3																				
		Культуры: год создания л/к 1953, состояние Хорошие																				
		Рекреационная х-ка: тип ландшафта Закрыт. гориз. сомкн, эстетическая оценка 1, рекреационная оценка Высокая, Повышенной устойчивости, проходимость Средняя, просматриваемость Средняя, регулирование рекреации не требуется																				
		Особенности: Состав неоднородный																				
28	1.9	5Е4С1Б		1	27	Е	100	27	32	5	3	1	Сслм	0.5	28	53.3	26.7					
						С	100	27	44				В2				21.3					
						Б											5.3					
		подрост: 10Е (20) 3 м, 3 тыс.шт/га, благонадежный																				
		подлесок: БРК, Р Густой																				
		Класс пожарной опасности 3																				
		Краснокнижные растения: Ландыш майский																				
		Рекреационная х-ка: тип ландшафта Закрыт. гориз. сомкн, эстетическая оценка 2, рекреационная оценка Средняя, Устойчивые, проходимость Плохая, просматриваемость Плохая, треб. незначит. регулир. рекреации																				
29	0.1	Насаждение погибшее				Е																Выбор.санрубка
		Погибшее насаждение										1	Еслш			0.46		0.25				Лес.культуры
		10Е			25	Е	90	25	32				С2		0.5	0.5	5.5					
		Единичные деревья																				
		10С			25	С	100	25	32					8				0.7				
		Класс пожарной опасности 1																				
		Рекреационная х-ка: тип ландшафта Открытый с дерев., эстетическая оценка 3, рекреационная оценка Низкая, Средней устойчивости, проходимость Плохая, просматриваемость Средняя, рекреация не допускается																				
		Особенности: Провед.мер-тий хоз.нецелесообразно																				

N вы-де-ла	Площадь, га	Состав.Подр.Подл.:Покров,почва, рельеф,особ.выд.Про:исхожд.Кат.земель:Хар.лесн. культур:Кадастров.оценка	Я:У:С:а	Вы-та-Яр-ус	Элемент: лесa	Воз:ра:ст	Вы-:со-:та	Ди:ам:ет:р	Кл.Гр.Бо:во:зр:ас:та	Кл.Гр.Бо:во:зр:ас:та	Кл.Гр.Бо:ни:те:т	Тип леса ТЛУ	Полн:ота : Сумм: на а пл: 1 га	Запас сырораст. леса, дес.кбм общий:по сеч.: га	Запас сырораст. леса, дес.кбм на выдел:соста:вляющ	Кл. Запас на выделе, дес.кбм: то: ва:ро:ти	Кл. Запас на выделе, дес.кбм: то: су-хо-стоя	Кл. Запас на выделе, дес.кбм: то: ре-дин	Кл. Запас на выделе, дес.кбм: то: еди-нич-ных дер.	Кл. Запас на выделе, дес.кбм: то: захламлен.общий	Кл. Запас на выделе, дес.кбм: то: захламлен.лик-вида	Хозяйственные мероприятия
1	2	3	4	5	6	7	8	9	10	11	12	13	14	15	16	17	18	19	20	21	22	23	24
30	0.2	Культуры лесные 10С+Е,Б	1	25	С Е Б	77	25	32	4	2	1	Сслм В2	0.7	29	4.9	4.9		0.08			0.08		
31	1.0	8Б1С1Е+Е	1	23	Б С Е Е	65 65 65 45	23 24 24	20 28 28	7	3	2	Сслм В2	0.7	21	21.9	17.5 2.2 2.2							
33	2.1	6Е4С+Е,Б	1	25	Е С Е Б	95 120 50	25 26 18	32 40 24 24	5	3	2	Ечрш С3	0.6	31	65	39 26							

подлесок: Р, КЛЯ, ИР, Ж Средний
Класс пожарной опасности 3
Культуры: год создания л/к 1943, состояние Хорошие
Краснокнижные растения: Ландыш майский
Рекреационная х-ка: тип ландшафта Закрыт. гориз. сомкн, эстетическая оценка 2, рекреационная оценка Средняя, Устойчивые, проходимость Средняя, просматриваемость Средняя, регулирование рекреации не требуется

подрост: 10Е (30) 5 м, 2 тыс.шт/га, благонадежный
подлесок: Р Редкий
Класс пожарной опасности 4
Рекреационная х-ка: тип ландшафта Закрыт. гориз. сомкн, эстетическая оценка 2, рекреационная оценка Средняя, Устойчивые, проходимость Средняя, просматриваемость Средняя, регулирование рекреации не требуется
Особенности: Состав неоднородный

подлесок: Р, В Редкий
Класс пожарной опасности 3
Повреждения насаждения: Энтомовредители, Ель, Типограф, Слабая поврежденность
Рекреационная х-ка: тип ландшафта Закрыт. гориз. сомкн, эстетическая оценка 1, рекреационная оценка Высокая, Повышенной устойчивости, проходимость Хорошая, просматриваемость Хорошая, регулирование рекреации не требуется

N выдела	Площадь, га	Состав.Подр.Подл.Покров,почва, рельеф,особ.выд.Происхожд.Кат.земель:Хар.лесн. культур:Кадастров.оценка	Я:Р:У:С	Высота:Яруса	Элемент:леса	Возраст	Высота	Диаметр	Кл.Гр.Бонитета	Кл.Гр.Бонитета	Тип леса ТЛУ	Полнота:Сумма пл. сеч.	Запас сырораст. леса, дес.кбм:на 1 га	Запас сырораст. леса, дес.кбм:общий на выдел	Запас сырораст. леса, дес.кбм:по составляющ.	Кл. Запас на выделе, дес.кбм:товарн:ос:ти	Кл. Запас на выделе, дес.кбм:сухостоя:стар.	Кл. Запас на выделе, дес.кбм:ре-дин	Кл. Запас на выделе, дес.кбм:единичных дер.	Кл. Запас на выделе, дес.кбм:захламлен.:общий	Кл. Запас на выделе, дес.кбм:захламлен.:лик-вида	Хозяйственные мероприятия
1	2	3	4	5	6	7	8	9	10	11	12	13	14	15	16	17	18	19	20	21	22	23	24
34	1.0	9С1Б	1	24	С	85	24	32	5	3	2	Сслм	0.7	27	26.8	24.1							
					Б		22	16				В2				2.7							

подрост: 10Е (10) 2 м, 0.5 тыс.шт/га, благонадежный
подлесок: Р, БЗН Средний
Класс пожарной опасности 3
Рекреационная х-ка: тип ландшафта Закрыт. гориз. сомкн, эстетическая оценка 1, рекреационная оценка Высокая, Повышенной устойчивости, проходимость Средняя, просматриваемость Средняя, регулирование рекреации не требуется

35	1.6	7Е2С1Б	1	27	Е	100	27	40	5	3	1	Ечрш	0.6	34	55.1	38.6						
					С		28	36				С3				11						
					Б		28	40								5.5						

подрост: 10Е (10) 2 м, 0.5 тыс.шт/га, благонадежный
подлесок: Р, МЛ, ИР Средний
Класс пожарной опасности 3
Краснокнижные растения: Ландыш майский
Рекреационная х-ка: тип ландшафта Закрыт. гориз. сомкн, эстетическая оценка 1, рекреационная оценка Высокая, Повышенной устойчивости, проходимость Средняя, просматриваемость Средняя, регулирование рекреации не требуется

36	0.1	Насаждение погибшее			Е																	Сплош.санрубка
		Погибшее насаждение									1	Еслш					1.4			0.05		100%
		10Е+С		27	Е	100	27	36				С2	0.5		1.4	1.4	13					Лес.культуры
					С	100	27	36														

Класс пожарной опасности 3
Повреждения насаждения: Энтомовредители, Ель, Типограф, Сильная поврежденность
Краснокнижные растения: Ландыш майский
Рекреационная х-ка: тип ландшафта Открытый с дерев., эстетическая оценка 3, рекреационная оценка Низкая, Средней устойчивости, проходимость Средняя, просматриваемость Средняя, рекреация не допускается

N выдела	Площадь, га	Состав. Покров, почва, рельеф, особ. выд. Хар. лесн. культур. Кадастров. оценка	Ярус	Элемент леса	Возраст	Высота	Диаметр	Кл. сомкн.	Гр. сомкн.	Бонитет	Тип леса	Полнота	Запас сырораст. Сумм. на 1 га, куб.м	Кл. Запас на выделе, дес.кбм: общий	по породам	Хозяйственные мероприятия
1	2	3	4	5	6	7	8	9	10	11	12	13	14	15	16	17
37	0.2	Насаждение погибшее	С													Выбор.санрубка
		Погибшее насаждение									1	Сслм			1.5	Лес.культуры
		10Е	25	Е	90	25	32					В2		1.5	1.5	10
		Единичные деревья														
		10С	25	С	100	25	36						1.5		0.2	
		Класс пожарной опасности 1														
		Рекреационная х-ка: тип ландшафта Открытый с дерев., эстетическая оценка 3, рекреационная оценка Низкая, Средней устойчивости, проходимость Плохая, просматриваемость Средняя, рекреация не допускается														
38	1.6	10С+Е,Б	1	27	С	105	27	40	6	4	2	Сслм	0.5	23	37.8	37.8
					Е	105	26	36				В2				
					Б											
		подлесок: Р, МЛ Средний														
		Класс пожарной опасности 3														
		Повреждения насаждения: Энтомовредители, Ель, Типограф, Слабая поврежденность														
		Рекреационная х-ка: тип ландшафта Закрыт. гориз. сомкн, эстетическая оценка 2, рекреационная оценка Средняя, Устойчивые, проходимость Средняя, просматриваемость Средняя, регулирование рекреации не требуется, Элементы наглядной агитации														
		Особенности: Полнота неравномерная														
39	1.1	6С2Е2Е	1	27	С	105	27	44	6	4	2	Счрм	0.5	22	23.1	13.9
					Е	105	27	40				В3				4.6
					Е	80	25	28								4.6
		подлесок: Р, ЛЩ Редкий														
		Класс пожарной опасности 4														
		Краснокнижные растения: Ландыш майский														
		Рекреационная х-ка: тип ландшафта Закрыт. гориз. сомкн, эстетическая оценка 1, рекреационная оценка Высокая, Повышенной устойчивости, проходимость Средняя, просматриваемость Средняя, регулирование рекреации не требуется														

N выдела	Запас на выделе, дес.кбм: Хозяйственные мероприятия	Полн. по породам	Кл. Запас на выделе, куб.м: общий	по породам	Хозяйственные мероприятия
1	18	19	20	21	22
37	0.38				
38	1.6				
39	0.5				
	0.5				

Щелковский лесопарк — Функциональная зона: Рекреационная зона — Квартал 16

N выд.	Площадь, га	Состав. Покров, льеф, исхожд. Хар. лесн. культур. Кадастров. оценка	Ярус	Состояние	Элемент леса	Возраст, лет	Высота, м	Диаметр, см	Класс бонитета	Тип леса	Полнота	Запас сырораст. леса, дес.кбм: Сумм. на 1 га	Кл. Запас на выделе, дес.кбм: общий	по составляющ.	по ярусам	динамика стояния	Захламленность: общий	лик.	Хозяйственные мероприятия: нич.	по видам
1	2	3	4	5	6	7	8	9	10	11	12	13	14	15	16	17	18	19	20	21	22	23	24
40	1.4	6С1С2Е1Б+Е	1	26	С	80	27	28	4	2	1	Счрм	0.6	27	37.4	22.5							
					С	120	27	44				В3				3.7							
					Е	70	25	28								7.5							
					Б	70	26	36								3.7							
					Е	50																	
		подрост: 10Е (10) 1.5 м, 1 тыс.шт/га, благонадежный																					
		подлесок: Р, БЗН Редкий																					
		Класс пожарной опасности 4																					
		Краснокнижные растения: Ландыш майский																					
		Рекреационная х-ка: тип ландшафта Закрыт. гориз. сомкн, эстетическая оценка 1, рекреационная оценка Высокая, Повышенной устойчивости, проходимость Средняя, просматриваемость Средняя, регулирование рекреации не требуется																					
41	2.6	Культуры лесные																					Проходн.1 оч.
		9С1Б	1	27	С	85	27	28	5	3	1	Сслм	0.7	32	84.5	76.1	1.3		4				10%
					Б	85	27	32				В2				8.4							
		подлесок: Р, МЛ, ЧР Средний																					
		Класс пожарной опасности 3																					
		Культуры: год создания л/к 1935, состояние Удовлетворительные																					
		Рекреационная х-ка: тип ландшафта Закрыт. гориз. сомкн, эстетическая оценка 1, рекреационная оценка Высокая, Повышенной устойчивости, проходимость Средняя, просматриваемость Средняя, регулирование рекреации не требуется																					
42	1.3	Насажд.с пород.иск.пр.																					
		7С3Е+Б	1	28	С	100	28	40	5	3	1	Сслм	0.5	24	32.3	22.6							
					Е							В2				9.7							
					Б																		
		подлесок: Р Редкий																					
		Класс пожарной опасности 3																					
		Культуры: год создания л/к 1935, состояние Хорошие																					
		Рекреационная х-ка: тип ландшафта Закрыт. гориз. сомкн, эстетическая оценка 1, рекреационная оценка Высокая, Повышенной устойчивости, проходимость Хорошая, просматриваемость Хорошая, регулирование рекреации не требуется																					

Щелковский лесопарк | Функциональная зона: Рекреационная зона | Квартал 16

N выдела	Площадь, га	Состав. Подр. Подл. Покров, почва, рельеф, особ. выд. Культ. лесн. культур: Кадастров. оценка	Возраст	Высота	Диаметр	Класс бонитета	Тип леса	Полнота	Запас сырораст. леса, дес.кбм/га	Кл. Запас на выделе, дес.кбм: Сумм на 1 га	Кл. Запас на выделе, дес.кбм: общий по выдел	Кл. Запас на выделе, дес.кбм: сырорастущ.	Захламленность: общий	Захламленность: лик-видовая	Хозяйственные мероприятия
1	2	3	4	5	6	7	8	9	10	11	12	13	14	15	16	17	18	19	20	21	22	23	24
43	0.6	Культуры лесные 10С+Б подлесок: Р, БЗН Средний Класс пожарной опасности 3 Культуры: год создания л/к 1954, состояние Удовлетворительные Краснокнижные растения: Ландыш майский Рекреационная х-ка: тип ландшафта Закрыт. гориз. сомкн, эстетическая оценка 2, рекреационная оценка Высокая, Повышенной устойчивости, проходимость Средняя, просматриваемость Средняя, регулирование рекреации не требуется	1	25	С Б	66	25	28	4	2	1	Сслм В2	0.7	29	16.6	16.6							
44	0.5	Просеки квартальные Класс пожарной опасности 5 Земли линейного протяжения: ширина 4.0 м, протяженность 1.41 км											-										
45	0.0	Визиры Класс пожарной опасности 5 Земли линейного протяжения: ширина 1.0 м, протяженность 0.51 км											-										
46	0.4	Границы окружные Класс пожарной опасности 5 Земли линейного протяжения: ширина 2.0 м, протяженность 2.31 км											-										
47	0.9	Дорога автом.грунтовая Класс пожарной опасности 5 Земли линейного протяжения: ширина 4.0 м, протяженность 2.44 км											-										
		Итого по категории																					
	61.4													1342		30		5		53			

Щелковский лесопарк Функциональная зона: Рекреационная зона Квартал 16

N выдела	Площадь, га	Состав.Подр.Подл.Покров,почва, рельеф,особ.выд.Происхожд.Кат.земель Хар.лесн. культур Кадастров.оценка	Я Р У С	Высота Яруса	Элемент леса	Возраст	Высота	Диаметр	Кл.Гр.Бонит	Кл.Гр.Бонит	Тип леса ТЛУ	Полнота Сумма пл. сеч.	Запас сырораст. леса, дес.кбм на 1 га	Запас сырораст. леса, дес.кбм общий на выдел	Запас сырораст. леса, дес.кбм по составляющ.	Кл. Запас на выделе, дес.кбм: Кл. товарн. ос. ти	Кл. Запас на выделе, дес.кбм: Кл. сухостоя стар.	Кл. Запас на выделе, дес.кбм: Кл. ре-дин	Кл. Запас на выделе, дес.кбм: Кл. единичных дер.	Кл. Запас на выделе, дес.кбм: Кл. захламлен. общий	Кл. Запас на выделе, дес.кбм: Кл. захламлен. лик-вида	Хозяйственные мероприятия
1	2	3	4	5	6	7	8	9	10	11	12	13	14	15	16	17	18	19	20	21	22	23	24

По составляющим породам

С	856
Е	242
Л	9
Б	233
ОС	1
ЛП	
ИВД	1

Щелковский лесопарк | Функциональная зона: Хозяйственная зона | Квартал 16

N выдела	Площадь, га	Состав. Покров, Рельеф, Кадастров. оценка	Подр. почва, особ. Хар.	Подл. Прод. культур:	Я: Р: У: С:	Вы- со- та	Элемент леса	Воз- ра- ст	Вы- со- та	Ди- ам.	Кл. ет	Гр. зр.	Бо- ни-	Тип леса	Полн. Сумм.	Запас сырораст. на 1 га	Кл. то-	Запас на выделе, дес.кбм: общий	по составляющим породам	Хозяйственные мероприятия: рн.	хо-	еди- нич-	захламлен.: общий	лик- вида	
1	2	3	4	5	6	7	8	9	10	11	12	13	14	15	16	17	18	19	20	21	22	23	24		
32	4.5	Газопровод																							
																-									
		Класс пожарной опасности 5 Земли линейного протяжения: ширина 10 м, Заросшая Рекреационная х-ка: тип ландшафта Открытый с дерев., эстетическая оценка 3, рекреационная оценка Низкая																							
		Итого по категории																							
	4.5																								
		По составляющим породам																							
		Итого по кварталу																							
	65.9																	1342		30		5	53		
		По составляющим породам																							
																		С	856						
																		Е	242						
																		Л	9						
																		Б	233						
																		ОС	1						
																		ЛП							
																		ИВД	1						

Отметка об изменениях после лесоустройства

N выдела	Площадь выдела	Наименование выполненного мероприятия, иного воздействия; изменение категории земли; хозяйства	Год проведения (возобновления)	Объемные показатели мероприятия, га, м3	Подпись лица произведшего запись

Щелковский лесопарк Функциональная зона: Рекреационная зона Квартал 17

N выдела	Площадь, га	Состав.Подр.Подл.Покров,почва, рельеф,особ.выд.Происхожд.Кат.земель:Хар.лесн. культур:Кадастров.оценка	Я:Р:У:С:Ярус	Вы-сота	Элемент леса	Воз:раст	Вы-со-та	Диаметр	Кл.Гр.Бонитет	Бо:ни:та	Тип леса ТЛУ	Полнота	Запас сырораст. леса, дес.кбм: Сумма пл. сеч.	Запас сырораст. леса, дес.кбм: на 1 га	Запас сырораст. леса, дес.кбм: общий на выдел	Запас сырораст. леса, дес.кбм: по составляющ.	Кл. Запас на выделе, дес.кбм: Ва:рн:ос:ти	Кл. Запас на выделе, дес.кбм: су-хо-стоя:стар.	Кл. Запас на выделе, дес.кбм: ре-дин	Кл. Запас на выделе, дес.кбм: еди-нич-ных дер.	Кл. Запас на выделе, дес.кбм: захламлен.:общий	Кл. Запас на выделе, дес.кбм: захламлен.:лик-вида	Хозяйственные мероприятия
1	2	3	4	5	6	7	8	9	10	11	12	13	14	15	16	17	18	19	20	21	22	23	24
1	0.2	10Б+Д,С	1	13	Б Д С	55	13	16	6	2	4	Сслм В2	0.4	6	1.4	1.4							
		подлесок: ЧР, КЛЯ Густой Класс пожарной опасности 4 Рекреационная х-ка: тип ландшафта П/открыт груп. разм., эстетическая оценка 3, рекреационная оценка Низкая, Средней устойчивости, проходимость Средняя, просматриваемость Средняя, треб. значит. регулир. рекреации																					
2	1.9	10Б+С	1	15	Б С	55	15	16	6	2	4	Дчрш С3	0.6	10	19.4	19.4							
		подлесок: КЛЯ, Р, ЧР Густой Класс пожарной опасности 4 Краснокнижные растения: Лекарственное сырье, Чистотел бол. Рекреационная х-ка: тип ландшафта Закрыт. гориз. сомкн, эстетическая оценка 2, рекреационная оценка Средняя, Устойчивые, проходимость Плохая, просматриваемость Плохая, регулирование рекреации не требуется																					
3	0.4	7Д2С1Б	1	18	Д С Б	70 100	18 17	36 40	4	2	3	Дслш С2	0.4	9	3.7	2.6 0.7 0.4							
		подлесок: ИР, Р, БЗН Густой Класс пожарной опасности 3 Краснокнижные растения: Ландыш майский Рекреационная х-ка: тип ландшафта П/открыт рав. разм., эстетическая оценка 2, рекреационная оценка Средняя, Устойчивые, проходимость Средняя, просматриваемость Плохая, треб. незначит. регулир. рекреации																					
4	3.4	8С2Е+Б	1	27	С Е Б	95	27 26	40	5	3	1	Сслм В2	0.5	23	77.7	62.2 15.5	1.7			5.1			Уборка неликв.др
		подрост: 8Е2Д (20) 4 м, 2 тыс.шт/га, благонадежный подлесок: Р, БРК Средний Класс пожарной опасности 3 Краснокнижные растения: Ландыш майский Рекреационная х-ка: тип ландшафта Закрыт. гориз. сомкн, эстетическая оценка 1, рекреационная оценка Высокая, Повышенной устойчивости Особенности: В выделе ветровал, Состав неоднородный, Полнота неравномерная																					

Щелковский лесопарк | Функциональная зона: Рекреационная зона | Квартал 17

N выдела	Площадь, га	Состав. Покров, рельеф, исхожд. Хар. лесн. культур: Кадастров. оценка	Ярус	Элемент леса	Возраст	Высота	Диаметр	Кл. бонитета	Гр. возобн.	Тип леса	Полнота	Запас сырораст. леса, дес. кбм: Сумм. на 1 га пл. сеч.:	Кл. Запас на выделе, дес. кбм: общий	по преобл.	Хозяйственные мероприятия: хозяйственные мероприятия: общий	по преобл.
1	2	3	4	5	6	7	8	9	10	11	12	13	14	15	16	17
5	0.7	9Б1С+КЛЯ,ОС	1	14	Б	30	14	14	3	2	2	Сслм	0.7	10	7.2	6.5
					С							В2				0.7
					КЛЯ											
					ОС											
		подлесок: МЛ, ЧР Средний														
		Класс пожарной опасности 4														
		Рекреационная х-ка: тип ландшафта П/открыт рав. разм., эстетическая оценка 3, рекреационная оценка Низкая														
		Особенности: Полнота неравномерная														
6	2.1	Культуры лесные														
		10С+Е,Д,Б	1	24	С	73	24	28	4	2	1	Сслм	0.7	27	56	56
					Е							В2				
					Д											
					Б											
		Класс пожарной опасности 3														
		Культуры: год создания л/к 1997, состояние Удовлетворительные														
		Рекреационная х-ка: тип ландшафта Закрыт. гориз. сомкн, эстетическая оценка 1, рекреационная оценка Высокая, Повышенной устойчивости, проходимость Средняя, просматриваемость Средняя, треб. незначит. регулир. рекреации														
7	0.5	Насажд.с пород.иск.пр.														
		10Б+ИВД,КЛО,ЛП	1	22	Б	45	22	16	5	2	1	Сслм	0.8	22	11.6	11.6
					ИВД			16				В2				
					КЛО			16								
					ЛП			16								
		Класс пожарной опасности 4														
		Рекреационная х-ка: тип ландшафта Закрыт. гориз. сомкн, эстетическая оценка 2, рекреационная оценка Средняя, Устойчивые, проходимость Средняя, просматриваемость Средняя, регулирование рекреации не требуется														

Щелковский лесопарк — Функциональная зона: Рекреационная зона — Квартал 17

N выдела	Площадь, га	Состав. Покров, рельеф, исхожд. Хар. лесн. культур. Кадастров. оценка	Ярус	Элемент леса	Возраст, лет	Высота, м	Диаметр, см	Класс бонитета	Группа возраста	Тип леса	Полнота	Запас сырораст. леса, дес.кбм: Сумм. на 1 га	Кл. Запас на выделе, дес.кбм: общий	по составляющ.	сырорастущ.	Кл. бонитета	Кл. возраста	Запас на выделе, дес.кбм: захламленность общий	лик.	Хозяйственные мероприятия: вид
1	2	3	4	5	6	7	8	9	10	11	12	13	14	15	16	17	18	19	20	21
8	0.6	Насажд.с пород.иск.пр.																		
		10Б	1	22	Б	35	22	16	4	2	1А	Еслш С2	0.4	11	6.3	6.3				
		10Е	2	14	Е	35	14	12					0.4	8	4.6	4.6				
		Класс пожарной опасности 4																		
		Рекреационная х-ка: тип ландшафта Закрыт. вертик.сомкн, эстетическая оценка 2, рекреационная оценка Средняя, Устойчивые, проходимость Хорошая, просматриваемость Средняя, регулирование рекреации не требуется																		
9	0.1	Поляна										Сслм В2								
		подлесок: МЛ Редкий																		
		Класс пожарной опасности 2																		
		Рекреационная х-ка: тип ландшафта Открытый без дер., эстетическая оценка 3, рекреационная оценка Низкая, проходимость Хорошая, просматриваемость Средняя, треб. незначит. регулир. рекреации																		
10	0.8	10С+Б,Д,Е	1	27	С Б Д Е	95	27	40	5	3	1	Сслм В2	0.7	32	26.9	26.9		0.42		
		подлесок: Р, ИР Средний																		
		Класс пожарной опасности 3																		
		Рекреационная х-ка: тип ландшафта Закрыт. гориз. сомкн, эстетическая оценка 1, рекреационная оценка Высокая, Повышенной устойчивости, проходимость Средняя, просматриваемость Средняя, регулирование рекреации не требуется																		

Щелковский лесопарк — Функциональная зона: Рекреационная зона — Квартал 17

N выд.	Площадь, га	Состав. Покров, Кадастров. оценка	Подр. почва,	Подл. Хар.	Я: Р	Вы-сота: со-	Элемент	Возр: ста	Выс: ра	Диам: со-	Кл. бон: ет	Гр. тип: зр	Бон: зр	Тип леса ТЛУ	Полн: ота	Запас сырораст. леса, дес.кбм: Сумм: на 1 га	Кл. Запас на выделе, дес.кбм: общий: по	Кл. то:	Запас на выделе, дес.кбм: ва: рн	су- хо-	ре- ния	еди-нич-ных	Захламлен.: общий:	лик-	Хозяйственные мероприятия: вида
11	1.3	6С3Е1Б+Д			1	25	С	80	25	36	4	2	1	Сдм	0.6	24	32.1	19.3							
							Е		25	36				В4				9.6							
							Б		24	28								3.2							
							Д																		
		подрост: 10Е (10) 1 м, 1 тыс.шт/га, благонадежный																							
		подлесок: Р Средний																							
		Класс пожарной опасности 4																							
		Краснокнижные растения: Ландыш майский																							
		Рекреационная х-ка: тип ландшафта Закрыт. гориз. сомкн, эстетическая оценка 2, рекреационная оценка Средняя, Устойчивые, проходимость Средняя, просматриваемость Средняя, регулирование рекреации не требуется																							
12	1.3	10С+Е			1	26	С	80	26	36	4	2	1	Сдм	0.7	30	37.6	37.6							
							Е							В4											
		подрост: 10Е (15) 3 м, 2 тыс.шт/га, благонадежный																							
		Класс пожарной опасности 4																							
		Рекреационная х-ка: тип ландшафта Закрыт. гориз. сомкн, эстетическая оценка 2, рекреационная оценка Средняя, Устойчивые, проходимость Средняя, просматриваемость Средняя, регулирование рекреации не требуется																							
		Особенности: В выд.самовольная рубка																							
13	0.6	8Е1С1Б			1	25	Е	100	25	36	5	3	2	Ечрш	0.6	30	18.4	14.8							
							С		26	40				С3				1.8							
							Б	70	24	28								1.8							
		подлесок: Р Средний																							
		Класс пожарной опасности 3																							
		Краснокнижные растения: Ландыш майский																							
		Рекреационная х-ка: тип ландшафта Закрыт. гориз. сомкн, эстетическая оценка 1, рекреационная оценка Высокая, Повышенной устойчивости, проходимость Средняя, просматриваемость Средняя, треб. незначит. регулир. рекреации																							

Щелковский лесопарк | Функциональная зона: Рекреационная зона | Квартал 17

N выд.	Площадь, га	Состав. Покров, почва, рельеф, особ. выд. Исхожд. Кат. земель: Хар. лесн. культур: Кадастров. оценка	Ярус	Элемент леса	Возраст, лет	Высота, м	Диаметр, см	Кл. бон.	Гр. пол.	Тип леса	ТЛУ	Полнота	Запас сырораст. Сумм: на 1 га	Кл. возр.	Запас на выделе, дес.кбм: общий	по породам	Состояние	Устойчивость: ветровал	Устойчивость: сухостой	Динамика	Единичные: общий	Единичные: лик. виды	Захламленность	Хозяйственные мероприятия
1	2	3	4	5	6	7	8	9	10	11	12	13	14	15	16	17	18	19	20	21	22	23	24	
14	0.7	Культуры лесные																						
		9С1Б	1	26	С	73	26	28	4	2	1	Сслм	0.7	30	21.2	19.1								
					Б			28				В2				2.1								
		подлесок: Р Редкий																						
		Класс пожарной опасности 3																						
		Культуры: год создания л/к 1947, состояние Удовлетворительные																						
		Рекреационная х-ка: тип ландшафта Закрыт. гориз. сомкн, эстетическая оценка 1, рекреационная оценка Высокая, Повышенной устойчивости, проходимость Средняя, просматриваемость Средняя, треб. незначит. регулир. рекреации																						
15	1.8	Культуры лесные																						Проходн.1 оч.
		9С1Б	1	26	С	66	26	28	4	2	1А	Сслм	0.8	34	60.1	54.1								15%
					Б			28				В2				6								
		подлесок: Р, ИР Редкий																						
		Класс пожарной опасности 3																						
		Культуры: год создания л/к 1954, состояние Хорошие																						
		Рекреационная х-ка: тип ландшафта Закрыт. гориз. сомкн, эстетическая оценка 1, рекреационная оценка Высокая, Повышенной устойчивости, проходимость Средняя, просматриваемость Средняя, регулирование рекреации не требуется																						
16	2.7	9С1Е	1	26	С	90	26	32	5	3	1	Сслм	0.7	30	81.2	73.1	1.4		2.7					
					Е		25	32				В2				8.1								
		Класс пожарной опасности 3																						
		Повреждения насаждения: Энтомовредители, Ель, Типограф, Слабая поврежденность																						
		Рекреационная х-ка: тип ландшафта Закрыт. гориз. сомкн, эстетическая оценка 2, рекреационная оценка Средняя, Устойчивые, проходимость Средняя, просматриваемость Средняя, треб. незначит. регулир. рекреации																						
17	0.5	6Е4С+Б	1	26	Е	100	26	28	5	3	2	Ечрш	0.6	33	14.9	8.9								
					С		27	32				С3				6								
					Б	70																		
		подрост: 10Е (20) 3 м, 2 тыс.шт/га, благонадежный																						
		подлесок: Р Средний																						
		Класс пожарной опасности 3																						
		Краснокнижные растения: Ландыш майский																						
		Рекреационная х-ка: тип ландшафта Закрыт. гориз. сомкн, эстетическая оценка 2, рекреационная оценка Средняя, Устойчивые, проходимость Средняя, просматриваемость Средняя, треб. незначит. регулир. рекреации																						

Щелковский лесопарк — Функциональная зона: Рекреационная зона — Квартал 17

N выдела	Площадь, га	Состав. Покров, рельеф, исходд. Хар. лесн. культур. Кадастров. оценка	Подр.	Подл.	Я-ус	Выдел.	Элемент	Возр.	Выс.	Диам.	Кл.	Гр.	Бон.	Тип леса ТЛУ	Полн.	Запас сырораст. леса, дес.кбм: Сумм на 1 га	Кл. Запас на выделе, дес.кбм: общий	по	Состояние	Устойчивость	Единичн.	Захламленность	Хозяйственные мероприятия: общий	Лик-	вида
1	2	3	4	5	6	7	8	9	10	11	12	13	14	15	16	17	18	19	20	21	22	23	24		
18	0.7	9Б1С	1	17	Б	55	17	24	6	2	3	Сдм	0.6	11	7.4	6.7									
					С	60	17	24				В4				0.7									
		подлесок: ТЛН, СМР Средний Класс пожарной опасности 5 Рекреационная х-ка: тип ландшафта П/открыт рав. разм., эстетическая оценка 2, рекреационная оценка Низкая, Устойчивые, проходимость Средняя, просматриваемость Средняя, треб. значит. регулир. рекреации																							
19	1.0	6С4Б	1	23	С	80	23	32	4	2	2	Сдм	0.6	22	22.5	13.5									
					Б	80	23	28				В4				9									
		Класс пожарной опасности 4																							
20	1.2	10С+Б	1	24	С	75	24	28	4	2	1	Сдм	0.6	23	27.1	27.1						1.8			
					Б							В4													
		подлесок: Р, КЛЯ, СМР Средний Класс пожарной опасности 4 Рекреационная х-ка: тип ландшафта П/открыт рав. разм., эстетическая оценка 2, рекреационная оценка Средняя, Устойчивые, проходимость Средняя, просматриваемость Средняя, треб. незначит. регулир. рекреации																							
21	1.8	Ветровальник			С																		Сплош.санрубка		
		Погибшее насаждение									2	Сслм					2.8		26.6				100%		
		10Е		25	Е	100	25	28				В2	0.1		2.8	2.8	1.6						Лес.культуры		
		подлесок: Р, БЗН Средний Класс пожарной опасности 3 Рекреационная х-ка: тип ландшафта Открытый без дер., эстетическая оценка 3, рекреационная оценка Низкая, Средней устойчивости																							

Щелковский лесопарк — Функциональная зона: Рекреационная зона — Квартал 17

N выдела	Площадь, га	Состав. Покров, рельеф, Хар. лесн. культур, Кадастров. оценка	Ярус	Элемент леса	Возраст	Высота	Диаметр	Кл. бонитета	Тип леса	Полнота	Запас сырораст. Сумм. на 1 га, куб.м	Запас сырораст. общий на выдел, куб.м	Кл. Запас на выделе, дес.кбм: товарность	Запас сырораст. по ТЛУ, куб.м	Захламленность: общий	Захламленность: ликвидная	Хозяйственные мероприятия
22	0.7	Культуры лесные															
		7Б3С	1	Б	24	68	25	32	7	Сслм	0.5	16	11.4	8			
				С		68	23	24		В2				3.4			
		10Е	2	Е	15	60	15	16			0.3	7	5	5			
		Класс пожарной опасности 4															
		Культуры: год создания л/к 1952, состояние Удовлетворительные															
		Рекреационная х-ка: тип ландшафта Закрыт. вертик.сомкн, эстетическая оценка 2, рекреационная оценка Средняя, Устойчивые, проходимость Хорошая, просматриваемость Хорошая, регулирование рекреации не требуется															
23	2.3	Культуры лесные															
		8С2Б	1	С	24	64	24	28	4	Сслм	0.7	27	62.9	50.3	1.2	1.2	
				Б						В2				12.6			
		подлесок: Р, ИР Средний															
		Класс пожарной опасности 3															
		Культуры: год создания л/к 1956, состояние Удовлетворительные															
		Рекреационная х-ка: тип ландшафта Закрыт. гориз. сомкн, эстетическая оценка 2, рекреационная оценка Средняя, Повышенной устойчивости, проходимость Средняя, просматриваемость Средняя, треб. незначит. регулир. рекреации															
24	3.7	6С2Е2Б+Д,ЛП	1	С	27	90	27	32	5	Сслм	0.7	32	117.9	70.7	1.8	3.7	Выбор.санрубка
				Е						В2				23.6			
				Б				28						23.6			
				Д				24									
				ЛП				24									
		подлесок: Р, БРК Средний															
		Класс пожарной опасности 3															
		Краснокнижные растения: Ландыш майский															
		Рекреационная х-ка: тип ландшафта Закрыт. гориз. сомкн, эстетическая оценка 2, рекреационная оценка Средняя, Устойчивые, проходимость Средняя, просматриваемость Средняя, треб. значит. регулир. рекреации															
		Особенности: Состав неоднородный, Полнота неравномерная, Загрязнение бытов.отходами															

N выдела	Площадь, га	Состав.Подр.Подл. Покров,почва, рельеф,особ.выд.Происхожд.Кат.земель Хар.лесн. культур Кадастров.оценка	Я Р У С	Высота Яруса	Элемент леса	Возраст	Высота	Диаметр	Кл.Гр.Бонитета	Кл.Гр.Бонитета	Тип леса ТЛУ	Полнота Сумма пл. сеч.	Запас сырораст. леса, дес.кбм на 1 га	Запас сырораст. леса, дес.кбм общий на выдел	Запас сырораст. леса, дес.кбм по составляющ.	Кл. Запас на выделе, дес.кбм: Кл. товарн. ос. ти	Кл. Запас на выделе, дес.кбм: Кл. сухостоя стар.	Кл. Запас на выделе, дес.кбм: Кл. ре-дин	Кл. Запас на выделе, дес.кбм: Кл. единичных дер.	Кл. Запас на выделе, дес.кбм: Кл. захламлен. общий	Кл. Запас на выделе, дес.кбм: Кл. захламлен. лик-вида	Хозяйственные мероприятия
1	2	3	4	5	6	7	8	9	10	11	12	13	14	15	16	17	18	19	20	21	22	23	24
25	2.5	5С5Е+Д,Б	1	30	С	90	27	36	5	3	1	Ечрш	0.6	32	81.2	40.6							
					Е	26	32					С3				40.6							
					Д																		
					Б																		
		подлесок: Р, КРЛ Средний																					
		Класс пожарной опасности 4																					
		Рекреационная х-ка: тип ландшафта П/открыт рав. разм., эстетическая оценка 2, рекреационная оценка Средняя, Устойчивые, проходимость Средняя, просматриваемость Средняя, треб. незначит. регулир. рекреации																					
26	6.5	Ветровальник			С																		Выбор.санрубка
		Погибшее насаждение									1	Сслм						52.1			97.8		Лес.культуры
		10Е		25	Е	90	25	32				В2	0.3		52.1	52.1		8					
		Единичные деревья																					
		9С1Б+Е		26	С	90	26	32					0.2	13						76.2			
					Б															8.5			
					Е		28	32															
		Класс пожарной опасности 3																					
		Рекреационная х-ка: тип ландшафта Открытый с дерев., эстетическая оценка 3, рекреационная оценка Низкая, Средней устойчивости, проходимость Плохая, просматриваемость Средняя, рекреация не допускается																					
		Особенности: Полнота неравномерная																					
27	1.1	Культуры лесные																					Проходн.1 оч.
		10С+Б	1	24	С	67	24	24	4	2	1	Сслм	0.8	31	33.9	33.9							15%
					Б		23	24				В2											
		Класс пожарной опасности 3																					
		Краснокнижные растения: Незабудка лесная																					
		Рекреационная х-ка: тип ландшафта Закрыт. гориз. сомкн, эстетическая оценка 2, рекреационная оценка Средняя, Устойчивые, проходимость Средняя, просматриваемость Средняя, треб. незначит. регулир. рекреации																					

```
: N :Пло- :Состав.Подр.Подл.:Я:Вы- :Эле-:Воз:Вы-:Ди:Кл.Гр.Бо: Тип  :Полн:Запас сырораст. :Кл. Запас на выделе, дес.кбм:                 :
:вы-:щадь,:Покров,почва, ре-:Р:со- :мент:   :   :ам:во:во:ни:      :ота : леса, дес.кбм  :то:-------------------------:                 :
:де-:     :льеф,особ.выд.Про:У:та  :    :ра :со-:ет:зр:зр:те: леса :----:----------------:ва:су- :ре- :еди-:захламлен.:Хозяйственные    :
:ла : га  :исхожд.Кат.земель:С:Яр  :ле- :   :   :р :ас:ас:т :      :Сумм: на :общий:по   :рн:хо- :    :нич-:----------:                 :
:   :     :Хар.лесн. культур: :ус  :са  :ст :та :  :та:та:  :      :а пл: 1  :на   :соста:ос:стоя:дин :ных :общий:лик-:мероприятия      :
:   :     :Кадастров.оценка : :а   :    :   :   :  :  :  :  : ТЛУ  :сеч.: га :выдел:вляющ:ти:стар.    :дер.:     :вида:                 :
: 1 :  2  :         3       :4: 5  :  6 : 7 : 8 : 9:10:11:12:  13  : 14 : 15 :  16 : 17  :18: 19 : 20 : 21 : 22  : 23 :     24          :
28  0.2   Поляна
          Единичные деревья                                  -
          10ОС                 10   ОС   20  10  8                        0.5                          0.1

          Класс пожарной опасности 2
          Рекреационная х-ка: тип ландшафта Открытый без дер., эстетическая оценка 3, рекреационная оценка Низкая, проходимость
          Хорошая, просматриваемость Хорошая

29  3.2   8С2Е+Д,Б          1  27   С    105 27  36 6  4  2  Счрм   0.5  23   73.5  58.8     1.6            3.2
                                   Е                         В3                    14.7
                                   Д
                                   Б
          подлесок: Р, КРЛ, БЗН Густой
          Класс пожарной опасности 4
          Повреждения насаждения: Энтомовредители, Ель, Типограф, Слабая поврежденность
          Краснокнижные растения: Ландыш майский
          Рекреационная х-ка: тип ландшафта П/открыт рав. разм., эстетическая оценка 2, рекреационная оценка Средняя, Устойчивые,
          проходимость Средняя, просматриваемость Средняя, треб. незначит. регулир. рекреации

30  1.4   Ветровальник              С                                                                                Выбор.санрубка
          Погибшее насаждение                                2  Сслм                                7.2            11.6       Лес.культуры
          10Е                  25   Е    90  25  26             В2               7.2   7.2      5

          Единичные деревья
          6С2Е2Б+Д             25   С    70  25  24                        14                           12.1
                                    Е    95  23  28                                                     4.1
                                    Б    90  26  28                                                     4.1
                                    Д
          подлесок: БЗН, ЛЩ, МЛ Густой
          Класс пожарной опасности 3
          Рекреационная х-ка: тип ландшафта Открытый с дерев., эстетическая оценка 3, рекреационная оценка Низкая, Средней
          устойчивости, проходимость Плохая, просматриваемость Плохая, рекреация не допускается
```

N вы-де-ла	Площадь, га	Состав.Подр.Подл.Покров,почва, рельеф,особ.выд.Про исхожд.Кат.земель Хар.лесн. культур Кадастров.оценка	Я:Вы-Р:со-У:та-С:Яр-ус-а	Элемент лесо-ста	Воз:Вы-со-ста-ст	Ди:Кл.Гр.Бонит:во:во:ни:ет:зр:зр:те:р:ас:ас:т:та:та:	Тип леса ТЛУ	Полн:Запас сыораст. ота : леса, дес.кбм Сумм: на общий:по а пл: 1 на соста:ос:стоя:дин сеч.: га выдел:вляющ:ти:стар.	Кл. Запас на выделе, дес.кбм: то: ва:су- ре- еди-:захламлен.: рн:хо- нич-:---------: ных общий:лик-: дер.: вида:	Хозяйственные мероприятия
1	2	3	4 5	6	7	8 9 10 11 12	13	14 15	16 17 18 19 20 21 22 23	24
31	0.2	10С+Б	1 25	С Б	90	25 28 5 3 2	Сслм В2	0.7 29	6.8 6.8	
		подлесок: Р, КРЛ Средний Класс пожарной опасности 3 Рекреационная х-ка: тип ландшафта Закрыт. гориз. сомкн, эстетическая оценка 1, рекреационная оценка Высокая, Повышенной устойчивости, проходимость Средняя, просматриваемость Средняя, регулирование рекреации не требуется								
32	3.0	5Е2С1Д2Б	1 26	Е С Д Б	95	26 32 5 3 1 27 36 24 28 27 32	Еслш С2	0.6 32	97.4 48.7 19.5 9.7 19.5	
		Класс пожарной опасности 3 Рекреационная х-ка: тип ландшафта Закрыт. гориз. сомкн, эстетическая оценка 1, рекреационная оценка Высокая, Повышенной устойчивости, проходимость Средняя, просматриваемость Средняя, треб. незначит. регулир. рекреации								
33	2.9	10С	1 27	С	90	27 36 5 3 1	Сслм В2	0.7 32	94.4 94.4	
		подлесок: Р, КРЛ, МЛ Средний Класс пожарной опасности 3 Рекреационная х-ка: тип ландшафта Закрыт. гориз. сомкн, эстетическая оценка 1, рекреационная оценка Высокая, Повышенной устойчивости, проходимость Средняя, просматриваемость Средняя, треб. незначит. регулир. рекреации								
34	0.6	5Д3С2Б	1 23	Д С Б	70	22 32 4 2 1 24 32 24 28	Дслш С2	0.5 16	9.8 4.9 2.9 2	
		подлесок: Р, КРЛ Средний Класс пожарной опасности 3 Рекреационная х-ка: тип ландшафта Закрыт. гориз. сомкн, эстетическая оценка 1, рекреационная оценка Высокая, Повышенной устойчивости, проходимость Средняя, просматриваемость Средняя, регулирование рекреации не требуется								

Щелковский лесопарк | Функциональная зона: Рекреационная зона | Квартал 17

N выдела	Площадь, га	Состав. Покров, рельеф, исходд. Хар. лесн. культур. Кадастров. оценка	Ярус	Возраст	Элемент леса	Высота	Диаметр	Кл. сомкн.	Гр. качества	Бонитет	Тип леса	Полнота	Запас сырораст. Сумм. по ТЛУ	Кл. леса	Запас на выделе, дес.кбм: общий по выдел	Запас на выделе, дес.кбм: на 1 га: сосна	Запас на выделе, дес.кбм: ос, дин	Запас на выделе, дес.кбм: стоя, ств.	Захламленность: общий	Захламленность: лик. дер.	Хозяйственные мероприятия: вида
1	2	3	4	5	6	7	8	9	10	11	12	13	14	15	16	17	18	19	20	21	22	23	24
35	1.4	8Б1Е1С	1	26	Б	60	26	24	6	2	1	Сслм	0.7	23	33.1	26.5							
					Е			24				В2				3.3							
					С			24								3.3							
		подлесок: Р, КРЛ Средний Класс пожарной опасности 4 Краснокнижные растения: Ландыш майский Рекреационная х-ка: тип ландшафта Закрыт. гориз. сомкн, эстетическая оценка 2, рекреационная оценка Средняя, Устойчивые, проходимость Средняя, просматриваемость Средняя, треб. незначит. регулир. рекреации																					
36	1.5	6С4Б+Д	1	26	С	95	26	36	5	3	1	Сслм	0.5	22	33.5	20.1							
					Б		26	28				В2				13.4							
					Д																		
		подлесок: Р, КРЛ Средний Класс пожарной опасности 3 Рекреационная х-ка: тип ландшафта П/открыт рав. разм., эстетическая оценка 1, рекреационная оценка Высокая, Повышенной устойчивости, проходимость Средняя, просматриваемость Средняя, треб. незначит. регулир. рекреации																					
37	0.9	Культуры лесные 9С1Б	1	24	С	72	24	28	4	2	1	Сслм	0.7	27	23	20.7							
					Б		24	28				В2				2.3							
		подлесок: Р, КРЛ Средний Класс пожарной опасности 3 Культуры: год создания л/к 1948, состояние Удовлетворительные Рекреационная х-ка: тип ландшафта Закрыт. гориз. сомкн, эстетическая оценка 2, рекреационная оценка Средняя, Повышенной устойчивости, проходимость Средняя, просматриваемость Средняя, треб. незначит. регулир. рекреации																					
38	0.7	Культуры лесные 10С	1	22	С	72	22	24	4	2	2	Сслм	0.8	28	19.7	19.7							Проходн.1 оч. 15%
												В2											
		подлесок: Р Средний Класс пожарной опасности 3 Краснокнижные растения: Ландыш майский Рекреационная х-ка: тип ландшафта Закрыт. гориз. сомкн, эстетическая оценка 1, рекреационная оценка Высокая, Устойчивые, проходимость Средняя, просматриваемость Средняя, треб. незначит. регулир. рекреации																					

Щелковский лесопарк | Функциональная зона: Рекреационная зона | Квартал 17

N выдела	Площадь, га	Состав. Покров, рельеф, исходжд. Хар. лесн. культур. Кадастров. оценка	Ярус	Элемент леса	Возраст, лет	Высота, м	Диаметр, см	Кл. бонитета	Гр. возр.	Тип леса	Полнота	Запас сырораст. леса, дес.кбм: Сумм. на 1 га	Кл. Запас на выделе, дес.кбм: общий	по породам	Хозяйственные мероприятия: захламленность	единичных	общий	лик- вида	
1	2	3	4	5	6	7	8	9	10	11	12	13	14	15	16	17	18	19	20	21	22	23	24
39	0.3	Культуры лесные																					
		6С4Д+Д	1	24	С	72	24	24	4	2	1	Сслм	0.7	27	9.1	5.5							
					Д		24	24				В2				3.6							
					Д																		
		подлесок: Р, КРЛ Средний																					
		Класс пожарной опасности 3																					
		Рекреационная х-ка: тип ландшафта Закрыт. гориз. сомкн, эстетическая оценка 2, рекреационная оценка Средняя, Устойчивые, проходимость Средняя, просматриваемость Средняя, треб. незначит. регулир. рекреации																					
40	0.8	10С+Б,Д	1	26	С	95	26	32	5	3	1	Сслм	0.6	26	20.7	20.7							
					Б							В2											
					Д																		
		подлесок: Р, КРЛ Средний																					
		Класс пожарной опасности 3																					
		Рекреационная х-ка: тип ландшафта Закрыт. гориз. сомкн, эстетическая оценка 2, рекреационная оценка Высокая, Повышенной устойчивости, проходимость Средняя, просматриваемость Средняя, треб. незначит. регулир. рекреации																					
41	5.6	9С1Б+Д	1	26	С	100	26	36	5	3	2	Сслм	0.6	26	146.1	131.5							
					Б			24				В2				14.6							
					Д			24															
		подлесок: Р, ЛЩ, БРК Средний																					
		Класс пожарной опасности 3																					
		Рекреационная х-ка: тип ландшафта Закрыт. гориз. сомкн, эстетическая оценка 1, рекреационная оценка Высокая, Повышенной устойчивости, проходимость Средняя, просматриваемость Средняя, треб. незначит. регулир. рекреации																					
42	2.1	6С1Д3Б	1	25	С	95	25	36	5	3	2	Сслм	0.6	24	51	30.6							
					Д		24	32				В2				5.1							
					Б	80	25	24								15.3							
		подлесок: Р, ЛЩ, КРЛ Средний																					
		Класс пожарной опасности 3																					
		Рекреационная х-ка: тип ландшафта Закрыт. гориз. сомкн, эстетическая оценка 1, рекреационная оценка Высокая, Повышенной устойчивости, проходимость Средняя, просматриваемость Средняя, треб. незначит. регулир. рекреации																					

Щелковский лесопарк | Функциональная зона: Рекреационная зона | Квартал 17

N выдела	Площадь, га	Состав. Покров, рельеф, исходжд. Хар.лесн. культур. Кадастров.оценка	Подр. Подл. почва, особ.выд. Кат.земель	Я:Вы-ре-Р:со-ту:та-С:Яр-ус-а	Элемент леса	Возр.	Выс.	Диам.	Кл.бон.	Гр.поч.	Бон.	Тип леса ТЛУ	Полнота	Запас сырораст. леса, дес.кбм: Сумм. на 1 га	Кл. Запас на выделе, дес.кбм: общий по выдел.	Состав	Бонитет	Устойчивость	Категория	Запасная часть	Захламленность: общий	Лик-ние	Хозяйственные мероприятия
1	2	3	4	5	6	7	8	9	10	11	12	13	14	15	16	17	18	19	20	21	22	23	24
43	0.2	8Д1С1Б	1	20	Д	70	20	28	4	2	2	Дслш	0.6	17	4.1	3.3							
					С		22					С2				0.4							
					Б		22									0.4							
		подлесок: БРК, Р Средний Класс пожарной опасности 3 Рекреационная х-ка: тип ландшафта Закрыт. гориз. сомкн, эстетическая оценка 3, рекреационная оценка Низкая, Устойчивые, проходимость Средняя, просматриваемость Средняя, треб. значит. регулир. рекреации																					
44	0.2	5Д5Б+С,ОС	1	20	Д	65	20	40	4	2	2	Дслш	0.6	16	3.9	2							
					Б		20	24				С2				1.9							
					С			24															
					ОС			24															
		подрост: 10Д (10) 1 м, 2 тыс.шт/га, благонадежный подлесок: КРЛ, Р Средний Класс пожарной опасности 3 Рекреационная х-ка: тип ландшафта П/открыт рав. разм., эстетическая оценка 2, рекреационная оценка Средняя, Устойчивые, проходимость Средняя, просматриваемость Средняя, треб. незначит. регулир. рекреации																					
45	0.1	Площадка спорт.игровая										Сслм											
												В2											
		Класс пожарной опасности 5 Рекреационная х-ка: тип ландшафта Открытый без дер., эстетическая оценка 2, рекреационная оценка Средняя, Пониженной устойчивости, проходимость Хорошая, просматриваемость Хорошая, рекреация не допускается																					
46	1.2	Дорога автом.иск.покр.										-											
		Класс пожарной опасности 5 Земли линейного протяжения: ширина 10.0 м, протяженность 1.22 км																					

Щелковский лесопарк — Функциональная зона: Рекреационная зона — Квартал 17

N выдела	Площадь, га	Состав. Покров, рельеф, исхожд. Хар. лесн. культур. Кадастров. оценка	Подр.	Подл.	Я	Вы-сота	Элемент	Воз-ра	Вы-сота	Ди-ам	Кл.	Гр.	Бо-ни	Тип леса	Полнота	Запас сырораст. Сумм на 1 га	Кл. Запас на выделе, дес.кбм: общий	по составляющим породам	Кл. Запас на выделе, дес.кбм: по хозяйствен.	Захламлен.: общий	Захламлен.: лик-вида	Хозяйственные мероприятия
1	2	3	4	5	6	7	8	9	10	11	12	13	14	15	16	17	18	19	20	21	22	23
47	0.1	Визиры																				
														-								
		Класс пожарной опасности 5 Земли линейного протяжения: ширина 1.0 м, протяженность 0.67 км																				
48	0.9	Границы окружные																				
														-								
		Класс пожарной опасности 5 Земли линейного протяжения: ширина 2.0 м, протяженность 4.92 км																				
49	1.3	Дорога автом.грунтовая																				
														-								
		Класс пожарной опасности 5 Земли линейного протяжения: ширина 4.0 м, протяженность 3.31 км																				
		Итого по категории																				
	70.2															1475		70		105	154	
		По составляющим породам																				
																	С 1033 Е 197 Д 31 КЛО КЛЯ Б 214 ОС ЛП ИВД					
		Итого по кварталу																				
	70.2															1475		70		105	154	

Щелковский лесопарк Функциональная зона: Квартал 17

N выдела	Площадь, га	Состав.Подр.Подл.Покров,почва, рельеф,особ.выд.Происхожд.Кат.земель:Хар.лесн. культур:Кадастров.оценка	Я:Р:У:С:ус:а	Вы-сота	Элемент леса	Воз-раст	Вы-со-та	Диаметр	Кл.возраста	Гр.возраста	Бонитет	Тип леса ТЛУ	Полнота	Запас сырораст. леса, дес.кбм: Сумма на 1 га	Запас сырораст. леса, дес.кбм: общий по выдел	Кл. Запас на выделе, дес.кбм: то: Запас на выделе, дес.кбм: вырубаемость	Запас на выделе, дес.кбм: сухостоя	Запас на выделе, дес.кбм: ремонтн.	Запас на выделе, дес.кбм: единичных	Запас на выделе, дес.кбм: захламлен. общий	Запас на выделе, дес.кбм: захламлен. лик-вида	Хозяйственные мероприятия
1	2	3	4	5	6	7	8	9	10	11	12	13	14	15	16	17	18	19	20	21	22	23	24

По составляющим породам

С	1033
Е	197
Д	31
КЛО	
КЛЯ	
Б	214
ОС	
ЛП	
ИВД	

Отметка об изменениях после лесоустройства

N выдела	Площадь выдела	Наименование выполненного мероприятия, иного воздействия; изменение категории земли; хозяйства	Год проведения (возобновления)	Объемные показатели мероприятия, га, м3	Подпись лица произведшего запись

```
: N :Пло-  :Состав.Подр.Подл.:Я:Вы-  :Эле-:Воз:Вы-:Ди:Кл.Гр.Бо: Тип  :Полн:Запас сырораст. :Кл. Запас на выделе, дес.кбм:                  :
:вы-:щадь,:Покров,почва, ре-:Р:со-  :мент:   :   :ам:во:во:ни:      :ота : леса, дес.кбм  :то:-------------------------:                  :
:де-:     :льеф,особ.выд.Про:У:та   :    :ра :со-:ет:зр:зр:те: леса :----:----------------:ва:су- :ре- :еди-:захламлен.:Хозяйственные    :
:ла : га  :исхожд.Кат.земель:С:Яр  :ле- :   :   :р :ас:ас:т :      :Сумм: на :общий:по   :рн:хо- :    :нич-:----------:                  :
:   :     :Хар.лесн. культур: :ус  :са  :ст :та :  :та:та:  :      :а пл: 1  :на   :соста:ос:стоя:дин :ных :общий:лик-:мероприятия      :
:   :     :Кадастров.оценка : :а   :    :   :   :  :  :  :  : ТЛУ  :сеч.: га :выдел:вляющ:ти:стар.    :дер.:     :вида:                  :
: 1 :  2  :         3       :4: 5  :  6 : 7 : 8 : 9:10:11:12:  13  : 14 : 15 :  16 : 17  :18: 19 : 20 : 21 : 22  : 23 :     24          :
2   0.5   9Б1Д              1  25   Б    90  25  32 9  4  2  Дслш   0.4  13   6.3   5.7      0.24           0.48
                                     Д    100 24  36          С2                     0.6
          подлесок: ЛЩ, Р Средний
          Класс пожарной опасности 4
          Краснокнижные растения: Ландыш майский
          Рекреационная х-ка: тип ландшафта Открытый-редина, эстетическая оценка 3, рекреационная оценка Низкая, Средней
          устойчивости, проходимость Плохая, просматриваемость Средняя, треб. незначит. регулир. рекреации

3   1.2   8ЛП2Б              1  5    ЛП   15  5   4  2  1  4  Дслш   0.4  0.8  0.9   0.7      0.6            1.8
                                     Б    15  5   4           С2                     0.2
          Единичные деревья
          9Б1Д                  25   Б    90  25  32                      1                             1.1
                                     Д    100 24  36                                                    0.1
          подлесок: ЛЩ, Р Густой
          Класс пожарной опасности 4
          Рекреационная х-ка: тип ландшафта Закрыт. гориз. сомкн, эстетическая оценка 3, рекреационная оценка Низкая, Устойчивые,
          проходимость Плохая, просматриваемость Средняя, треб. незначит. регулир. рекреации

4   0.9   9Б1Д              1  25   Б    90  25  32 9  4  2  Дслш   0.4  13   12    10.8     0.46           0.46
                                     Д    100 24  36          С2                     1.2
          подлесок: Р, ЛЩ Редкий
          Класс пожарной опасности 4
          Краснокнижные растения: Ландыш майский
          Рекреационная х-ка: тип ландшафта Закрыт. гориз. сомкн, эстетическая оценка 2, рекреационная оценка Средняя, Устойчивые,
          проходимость Средняя, просматриваемость Средняя, треб. незначит. регулир. рекреации

5   0.9   9Д1Е+В,Б          1  24   Д    95  24  36 5  2  2  Дслш   0.4  14   11.9  10.7     0.43           0.43
                                     Е        26  36          С2                     1.2
                                     В
                                     Б
          подлесок: ЛЩ, Р Средний
          Класс пожарной опасности 3
          Краснокнижные растения: Ландыш майский
          Рекреационная х-ка: тип ландшафта Закрыт. гориз. сомкн, эстетическая оценка 2, рекреационная оценка Средняя, Устойчивые,
          проходимость Средняя, просматриваемость Средняя, треб. незначит. регулир. рекреации
```

N выдела	Площадь, га	Состав.Подр.Подл.Покров,почва, рельеф,особ.выд.Происхожд.Кат.земель Хар.лесн. культур Кадастров.оценка	Я Р У С	Высота Яруса	Элемент леса	Возраст	Высота	Диаметр	Кл.Гр.Бонит	Кл.Гр.Бонит	Тип леса ТЛУ	Полнота	Запас сырораст. леса, дес.кбм			Кл. Запас на выделе, дес.кбм						Хозяйственные мероприятия
													Сумм. на 1 га	общий на выдел	по составляющ.	Кл. Запас на выделе, дес.кбм						
1	2	3	4	5	6	7	8	9	10	11	12	13	14	15	16	17	18	19	20	21	22	23	24

6 0.2 Границы окружные

-

Класс пожарной опасности 5
Земли линейного протяжения: ширина 2.0 м, протяженность 0.97 км

Итого по категории

3.6	31	2	1	3	

По составляющим породам

Е	1
Д	12
В	
Б	17
ЛП	1

Щелковский лесопарк Функциональная зона: Хозяйственная зона Квартал 18

N выдела	Площадь, га	Состав.Покров,Рельеф,Хар.Кадастров	Подр.почва,особ.Кат.лесн.оценка	Подл.Ре-Про-земель культур	Я-Р-У-С	Высота Яруса	Элемент леса	Возраст	Высота	Диаметр	Кл.Гр.Бо-ни-тет	Тип леса ТЛУ	Полнота Сумма пл. сеч.	Запас сырораст. леса, дес.кбм на 1 га	Запас сырораст. леса, дес.кбм общий на выдел	Запас сырораст. леса, дес.кбм по составляющ.	Кл. Запас на выделе, дес.кбм: то: вар-ности	Кл. Запас на выделе, дес.кбм: сухостоя стар.	Кл. Запас на выделе, дес.кбм: редин	Кл. Запас на выделе, дес.кбм: единичных дер.	Кл. Запас на выделе, дес.кбм: захламлен. общий	Кл. Запас на выделе, дес.кбм: захламлен. лик-вида	Хозяйственные мероприятия
1	2	3	4	5	6	7	8	9	10	11	12	13	14	15	16	17	18	19	20	21	22	23	24

1 1.8 Линия электропередач

-

Класс пожарной опасности 5
Земли линейного протяжения: ширина 100 м, Заросшая
Рекреационная х-ка: тип ландшафта Открытый-редина, эстетическая оценка 2, рекреационная оценка Средняя

Итого по категории
1.8
По составляющим породам

Итого по кварталу
5.4 31 2 1 3
По составляющим породам

Е	1
Д	12
В	
Б	17
ЛП	1

Отметка об изменениях после лесоустройства

N выдела	Площадь выдела	Наименование выполненного мероприятия, иного воздействия; изменение категории земли; хозяйства	Год проведения (возобновления)	Объемные показатели мероприятия, га, м3	Подпись лица произведшего запись	N выдела	Площадь выдела	Наименование выполненного мероприятия, иного воздействия; изменение категории земли; хозяйства	Год проведения (возобновления)	Объемные показатели мероприятия, га, м3	Подпись лица произведшего запись

Щелковский лесопарк | Функциональная зона: Рекреационная зона | Квартал 19

N выдела	Площадь, га	Состав. Покров, почва, рельеф, особ. выд. Хар. лесн. культур. Кадастров. оценка	Ярус	Элемент леса	Возраст	Высота	Диаметр	Кл. сомкн.	Гр. ет.	Бонитет	Тип леса	Полнота	Запас сырораст. Сумм: на 1 га	Кл. Запас на выделе, дес.кбм: общий по выдел	по составляющ	сырораст. стоя	динам. стар.	захламлен.: общий	лик- дер.	Хозяйственные мероприятия: вида
1	9.4	5Е4С1Б+Д	1	Е	85	24	28	5	3	2	Сслм	0.4	22	207.8	103.9		18.9		14.2	Выбор.санрубка
				С	140	30	48				В2				83.1					
				Б	90	25	32								20.8					
				Д																
		подрост: 10Е (30) 4 м, 2 тыс.шт/га, благонадежный																		
		подлесок: ЛЩ, Р Средний																		
		Класс пожарной опасности 3																		
		Краснокнижные растения: Ландыш майский																		
		Рекреационная х-ка: тип ландшафта Закрыт. гориз. сомкн, эстетическая оценка 2, рекреационная оценка Средняя, Устойчивые, проходимость Плохая, просматриваемость Плохая, треб. незначит. регулир. рекреации																		
		Особенности: Полнота неравномерная																		
2	1.3	Насаждение погибшее		С																Выбор.санрубка
		Единичные деревья								2	Сслм						1.3		7.7	Лес.культуры
		10С+Е,Б	26	С	80	26	28				В2		2					2.6		
				Е																
				Б																
		подлесок: ЛЩ, Р Густой																		
		Класс пожарной опасности 3																		
		Повреждения насаждения: Ветровалом, Ель																		
		Краснокнижные растения: Ландыш майский																		
		Рекреационная х-ка: тип ландшафта Открытый с дерев., эстетическая оценка 3, рекреационная оценка Низкая, Средней устойчивости, проходимость Плохая, просматриваемость Плохая, треб. незначит. регулир. рекреации																		
		Особенности: Провед.мер-тий хоз.нецелесообразно																		

N вы-де-ла	Пло-щадь, га	Состав.Подр.Подл.Покров,почва, ре-льеф,особ.выд.Про-исхожд.Кат.земель Хар.лесн. культур Кадастров.оценка	Я Р У С	Вы-со-та Яр ус а	Эле-мент ле-са	Воз-ра ст	Вы-со-та	Ди-ам-ет-р	Кл.Гр.Бо-во-зр-ас-та	Кл.Гр.Бо-во-зр-ас-та	Ди-ни-те-т	Тип леса ТЛУ	Полн-ота Сумм-а пл. сеч.	Запас сырораст. леса, дес.кбм на 1 га	Запас сырораст. леса, дес.кбм общий на выдел	Запас сырораст. леса, дес.кбм по соста-вляющ	Кл. Запас на выделе, дес.кбм: то-ва-рн-ос-ти	Кл. Запас на выделе, дес.кбм: су-хо-стоя-стар.	Кл. Запас на выделе, дес.кбм: ре-дин	Кл. Запас на выделе, дес.кбм: еди-нич-ных дер.	Кл. Запас на выделе, дес.кбм: захламлен. общий	Кл. Запас на выделе, дес.кбм: захламлен. лик-вида	Хозяйственные мероприятия
1	2	3	4	5	6	7	8	9	10	11	12	13	14	15	16	17	18	19	20	21	22	23	24
3	1.0	Насаждение погибшее			ОЛЧ																		Сплош.санрубка
		Погибшее насаждение									2	Сдм					3.9			1			100%
		8Б2С+Е		22	Б	60	22	20				В4			3.9	3.1	4						Лес.культуры
					С	100	24	32								0.8							
					Е																		
		подрост: 10Б (10) 1 м, 1 тыс.шт/га, благонадежный																					
		подлесок: ЛЩ, МЛ Средний																					
		Класс пожарной опасности 3																					
		Повреждения насаждения: Вымокание, Береза																					
		Краснокнижные растения: Ландыш майский																					
		Рекреационная х-ка: тип ландшафта Открытый без дер., эстетическая оценка 3, рекреационная оценка Низкая, Средней устойчивости, проходимость Хорошая, просматриваемость Хорошая, регулирование рекреации не требуется																					
		Особенности: Провед.мер-тий хоз.нецелесообразно																					
4	2.6	7Д2Б1Е+С	1	26	Д	110	26	28	6	3	2	Дслш	0.4	16	41.9	29.3							
					Б	20	26	32				С2				8.4							
					Е	110	26	36								4.2							
					С																		
		подрост: 10Е (35) 5 м, 1 тыс.шт/га, неблагонадежный																					
		подлесок: ЛЩ, Р Средний																					
		Класс пожарной опасности 3																					
		Краснокнижные растения: Незабудка лесная, Ландыш майский																					
		Рекреационная х-ка: тип ландшафта Закрыт. гориз. сомкн, эстетическая оценка 2, рекреационная оценка Средняя, Устойчивые, проходимость Средняя, просматриваемость Средняя, регулирование рекреации не требуется																					
		Особенности: Полнота неравномерная																					

Щелковский лесопарк Функциональная зона: Рекреационная зона Квартал 19

N выдела	Площадь, га	Состав.Подр.Подл.Покров,почва, рельеф,особ.выд.Происхожд.Кат.земель Хар.лесн. культур Кадастров.оценка	Я Р У С	Высота Яруса	Элемент леса	Возраст	Высота	Диаметр	Кл.возраста	Гр.возраста	Бонитет	Тип леса ТЛУ	Полнота Сумма пл. сеч.	Запас сырораст. леса, дес.кбм на 1 га	Запас сырораст. леса, дес.кбм общий на выдел	Запас сырораст. леса, дес.кбм по составляющ	Кл. Запас на выделе, дес.кбм: то: варн: ос: ти	Запас на выделе, дес.кбм: сухостоя стар.	Запас на выделе, дес.кбм: ре-дин	Запас на выделе, дес.кбм: единичных дер.	Запас на выделе, дес.кбм: захламлен. общий	Запас на выделе, дес.кбм: захламлен. лик-вида	Хозяйственные мероприятия
1	2	3	4	5	6	7	8	9	10	11	12	13	14	15	16	17	18	19	20	21	22	23	24
5	3.7	7Е2С1Д+Б	1	27	Е	90	26	32	5	3	1	Еслш	0.5	27	98.7	69.1		3.7			3.7		
					С	120	29	48				С2				19.7							
					Д	110	26	40								9.9							
					Б																		

подлесок: ЛЩ, Р Средний
Класс пожарной опасности 3
Краснокнижные растения: Фиалка топяная
Рекреационная х-ка: тип ландшафта Закрыт. гориз. сомкн, эстетическая оценка 2, рекреационная оценка Средняя, Устойчивые, проходимость Средняя, просматриваемость Плохая
Особенности: Полнота неравномерная

6	0.5	10Е	1	15	Е	60	15	16	3	2	3	Еслш С2	0.5	12	5.8	5.8							

подлесок: Р Редкий
Класс пожарной опасности 3
Рекреационная х-ка: тип ландшафта Закрыт. гориз. сомкн, эстетическая оценка 1, рекреационная оценка Высокая, Повышенной устойчивости, проходимость Хорошая, просматриваемость Хорошая, регулирование рекреации не требуется

7	1.7	10Е	1	16	Е	60	16	16	3	2	3	Еслш С2	0.6	16	26.9	26.9							

Класс пожарной опасности 3
Рекреационная х-ка: тип ландшафта Закрыт. гориз. сомкн, эстетическая оценка 1, рекреационная оценка Высокая, Повышенной устойчивости, проходимость Хорошая, просматриваемость Хорошая, регулирование рекреации не требуется

8	0.7	Болото																					
												-											

Класс пожарной опасности 5
Болота: Верховое, Осоковое, Береза, % зарастания 20
Рекреационная х-ка: тип ландшафта Открытый с дерев., эстетическая оценка 3, рекреационная оценка Низкая

Щелковский лесопарк | Функциональная зона: Рекреационная зона | Квартал 19

N выдела	Площадь, га	Состав. Покров, рельеф, Кадастров.	Подр. Подл. культур: оценка	Я: Вы- сота	Возраст	Элемент леса	Высота	Диаметр	Кл. бонитета	Тип леса	Полнота	Запас сырораст. леса, дес.кбм	Кл. ТЛУ	Запас на выделе, дес.кбм	Хозяйственные мероприятия
1	2	3	4	5	6	7	8	9	10	11	12	13	14	15	16	17	18	19	20	21	22	23	24
9	2.3	Ветровальник Единичные деревья 10С+Е				Е С Е		115 30	27 8	32 10	2	Сслм В2	1.2 4	11.7 9.3			Выбор.санрубка Культ.част.
		подрост: 10Е (30) 3 м, 1 тыс.шт/га, благонадежный подлесок: ЛЩ, Р, МЛ Густой Класс пожарной опасности 3 Повреждения насаждения: Высыхание, Сосна, Сильная поврежденность Краснокнижные растения: Ландыш майский Рекреационная х-ка: тип ландшафта Открытый с дерев., эстетическая оценка 3, рекреационная оценка Низкая, Средней устойчивости, проходимость Плохая, просматриваемость Плохая, требуется строгий режим рекреации																					
10	2.5	8С2Б	1	20	С Б		120 50	20 18	24 16	6	4	4	Ссф А5	0.6	18	45	36 9			1.2			
		подлесок: ЛЩ Редкий Класс пожарной опасности 4 Рекреационная х-ка: тип ландшафта Закрыт. гориз. сомкн, эстетическая оценка 3, рекреационная оценка Низкая, Устойчивые, проходимость Средняя, просматриваемость Хорошая, треб. значит. регулир. рекреации Особенности: Полнота неравномерная																					
11	2.9	6Б3С1Е	1	28	Б С Е		100 120 80	27 30 24	32 48 28	10	4	2	Сслм В2	0.6	21	60	36 18 6		1.4	1.4			
		подрост: 10Е (20) 2 м, 2 тыс.шт/га, благонадежный подлесок: ЛЩ, Р Редкий Класс пожарной опасности 4 Краснокнижные растения: Фиалка топяная Рекреационная х-ка: тип ландшафта Закрыт. гориз. сомкн, эстетическая оценка 1, рекреационная оценка Высокая, Устойчивые, проходимость Хорошая, просматриваемость Хорошая, регулирование рекреации не требуется Особенности: Полнота неравномерная																					

Щелковский лесопарк | Функциональная зона: Рекреационная зона | Квартал 19

N выдела	Площадь, га	Состав. Покров, почва, рельеф, особ. выд. Хар. лесн. культур. Кадастров. оценка	Ярус	Элемент леса	Возраст	Высота	Диаметр	Кл. бонитета	Тип леса	Полнота	Запас сырораст. Сумм. на 1 га	Кл. Запас на выделе, дес.кбм: общий	по составляющ.	Хозяйственные мероприятия: сырораст. условия	динамика	Захламленность: общий	по видам	Хозяйственные мероприятия
1	2	3	4	5	6	7	8	9	10	11	12	13	14	15	16	17	18	19	20	21	22	23	24
12	4.6	6С3Б1Е	1	28	С	100	30	48	5	3	1	Сслм	0.6	30	137.4	82.5							
					Б	80	26	32				В2				41.2							
					Е	80	24	28								13.7							
		подрост: 10Е (2) 2 м, 1 тыс.шт/га, благонадежный																					
		подлесок: ЛЩ, Р Редкий																					
		Класс пожарной опасности 3																					
		Рекреационная х-ка: тип ландшафта Закрыт. гориз. сомкн, эстетическая оценка 1, рекреационная оценка Высокая, Устойчивые, проходимость Хорошая, просматриваемость Средняя, треб. незначит. регулир. рекреации																					
		Особенности: Полнота неравномерная																					
13	5.7	8С1Е1Б	1	28	С	110	28	32	6	4	2	Сслм	0.7	34	193.9	155.1							-
					Е		28	32				В2				19.4							
					Б	90	27	28								19.4							
		подрост: 10Е (30) 3 м, 2 тыс.шт/га, благонадежный																					
		подлесок: ЛЩ, Р Редкий																					
		Класс пожарной опасности 3																					
		Рекреационная х-ка: тип ландшафта Закрыт. гориз. сомкн, эстетическая оценка 1, рекреационная оценка Высокая, Повышенной устойчивости, проходимость Средняя, просматриваемость Средняя, регулирование рекреации не требуется																					
14	1.9	Ветровальник			С																		Выбор.санрубка
		Единичные деревья									1	Сслм			1		17.4						Лес.культуры
		10С+Е,Б		25	С	100	25	28				В2	1			1.9							
					Е																		
					Б																		
		подлесок: ЛЩ, МЛ Густой																					
		Класс пожарной опасности 3																					
		Повреждения насаждения: Ветровалом, Сосна, Сильная поврежденность																					
		Рекреационная х-ка: тип ландшафта Открытый с дерев., эстетическая оценка 3, рекреационная оценка Низкая																					

Щелковский лесопарк | Функциональная зона: Рекреационная зона | Квартал 19

N выдела	Площадь, га	Состав. Покров, почва, рельеф, особ. выд. Исхожд. Хар. лесн. культур. Кадастров. оценка	Ярус	Элемент	Возраст	Высота	Диаметр	Кл. бонит.	Тип леса	Полнота	Запас сырораст. Сумм. на 1 га, м³	Кл. Запас на выделе, дес.кбм: общий	по породам	Запас захламлен.: ред.	Запас захламлен.: ликв.	Хозяйственные мероприятия
1	2	3	4	5	6	7	8	9	10	11	12	13	14	15	16	17	18	19	20	21	22	23	24
15	2.1	8С1Е1Б+Е	1	28	С	110	29	44	6	4	1	Сслм	0.5	24	50.3	40.3							
					Е	110	17	40				В2				5							
					Б	90	26	32								5							
					Е	60																	
		подрост: 10Е (15) 2 м, 1 тыс.шт/га, благонадежный подлесок: ЛЩ Средний Класс пожарной опасности 3 Краснокнижные растения: Ландыш майский Рекреационная х-ка: тип ландшафта Закрыт. гориз. сомкн, эстетическая оценка 2, рекреационная оценка Средняя, Устойчивые, проходимость Средняя, просматриваемость Средняя, регулирование рекреации не требуется																					
16	0.6	9Е1С+Б	1	24	Е	85	24	28	5	3	2	Сслм	0.5	24	15.3	13.8	0.32		0.6				
					С		25	32				В2				1.5							
					Б																		
		подрост: 10Е (2) 1 м, 1 тыс.шт/га, благонадежный подлесок: ЛЩ Редкий Класс пожарной опасности 3 Рекреационная х-ка: тип ландшафта Закрыт. гориз. сомкн, эстетическая оценка 2, рекреационная оценка Средняя, Устойчивые, проходимость Средняя, просматриваемость Средняя, регулирование рекреации не требуется																					
17	0.8	10С+Б	1	27	С	90	27	32	5	3	1	Сслм	0.4	18	14.5	14.5			1.6		Уборка неликв.др		
					Б	90	21	32				В2											
		подрост: 10Е (35) 5 м, 4 тыс.шт/га, благонадежный подлесок: ЛЩ, Р Средний Класс пожарной опасности 3 Краснокнижные растения: Ландыш майский Рекреационная х-ка: тип ландшафта Закрыт. гориз. сомкн, эстетическая оценка 3, рекреационная оценка Низкая, Устойчивые, проходимость Хорошая, просматриваемость Средняя, треб. незначит. регулир. рекреации																					

Щелковский лесопарк | Функциональная зона: Рекреационная зона | Квартал 19

N выдела	Площадь, га	Состав. Покров, рельеф, Хар.лесн. культур. Кадастров.оценка	Ярус	Элемент леса	Возраст	Высота	Диаметр	Кл.бонитета	Тип леса	Полнота	Запас сырораст. Сумм. на 1 га	Кл. Запас на выделе, дес.кбм: общий	по породам	Состояние	Динамика	Захламленность: общий	ликвидная	Хозяйственные мероприятия
1	2	3	4	5	6	7	8	9	10	11	12	13	14	15	16	17	18	19	20	21	22	23	24
18	1.0	Насаждение погибшее		С																			Выбор.санрубка
		Единичные деревья							1	Сслм				2.1		9.3							Лес.культуры
		10С+Е	20	С	120	20	44		В2		1.5				1.6								
				Е																			
		Погибшее насаждение																					
		10Е	27	Е	110	27	32						2.1	2.1		2							
		подлесок: ЛЩ, МЛ Средний																					
		Класс пожарной опасности 3																					
		Повреждения насаждения: Энтомовредители, Ель, Типограф, Сильная поврежденность																					
		Рекреационная х-ка: тип ландшафта Открытый с дерев., эстетическая оценка 3, рекреационная оценка Низкая																					
		Особенности: Провед.мер-тий хоз.нецелесообразно																					
20	0.7	Кладбище																					
		-																					
		Класс пожарной опасности 5																					
21	1.0	Границы окружные																					
		-																					
		Класс пожарной опасности 5																					
		Земли линейного протяжения: ширина 2.0 м, протяженность 5.10 км																					
22	0.5	Дорога автом.грунтовая																					
		-																					
		Класс пожарной опасности 5																					
		Земли линейного протяжения: ширина 4.0 м, протяженность 1.42 км																					
		Итого по категории																					
	47.5												898		34		15		70				

Щелковский лесопарк Функциональная зона: Рекреационная зона Квартал 19

N выдела	Площадь, га	Состав.Подр.Подл.Покров,почва, рельеф,особ.выд.Происхожд.Кат.земель:Хар.лесн. культур:Кадастров.оценка	Я:Р:У:С:Ярус:а	Вы-сота:Ярус:а	Элемент:леса	Воз:раст	Вы-со-та	Диаметр	Кл.Гр.Бо:возрас:та	Кл.Гр.Бо:возрас:та	Бо:ни:те:т	Тип леса ТЛУ	Полнота:Сумма пл:сеч.	Запас сырораст. леса, дес.кбм: на 1 га	Запас сырораст. леса, дес.кбм: общий:на выдел	Запас сырораст. леса, дес.кбм: по составляющ	Кл. Запас на выделе, дес.кбм: то:варн:ос:ти	Кл. Запас на выделе, дес.кбм: сухостоя:стар.	Кл. Запас на выделе, дес.кбм: ре-дин	Кл. Запас на выделе, дес.кбм: единичных дер.	Кл. Запас на выделе, дес.кбм: захламлен.:общий	Кл. Запас на выделе, дес.кбм: захламлен.:лик-вида	Хозяйственные мероприятия
1	2	3	4	5	6	7	8	9	10	11	12	13	14	15	16	17	18	19	20	21	22	23	24

По составляющим породам

С	451
Е	268
Д	39
Б	140

Щелковский лесопарк Функциональная зона: Хозяйственная зона Квартал 19

N выдела	Площадь, га	Состав.Подр.Подл.Покров,почва, рельеф,особ.выд.Происхожд.Кат.земель:Хар.лесн. культур:Кадастров.оценка	Я:Р:У:С	Высота:Яруса	Элемент:леса	Возраст	Высота	Диаметр	Кл.Гр.Бонитет	Тип леса ТЛУ	Полнота:Сумма пл. сеч.	Запас сырораст. леса, дес.кбм: на 1 га	Запас сырораст. леса, дес.кбм: общий на выдел	Запас сырораст. леса, дес.кбм: по составляющ.	Кл. Запас на выделе, дес.кбм: товарн:ос:ти	Запас на выделе, дес.кбм: сухостоя:стар.	Запас на выделе, дес.кбм: ре-дин	Запас на выделе, дес.кбм: единичных дер.	Запас на выделе, дес.кбм: захламлен.:общий	Запас на выделе, дес.кбм: захламлен.:лик-вида	Хозяйственные мероприятия
1	2	3	4	5	6	7	8	9	10	11	12	13	14	15	16	17	18	19	20	21	22	23	24

19 2.6 Линия электропередач Расчистка

-

Класс пожарной опасности 5
Земли линейного протяжения: ширина 100 м, Заросшая
Рекреационная х-ка: тип ландшафта Открытый-редина, эстетическая оценка 2, рекреационная оценка Средняя

Итого по категории
2.6
По составляющим породам

Итого по кварталу
50.1 898 34 15 70
По составляющим породам

С	451
Е	268
Д	39
Б	140

Отметка об изменениях после лесоустройства

N выдела	Площадь выдела	Наименование выполненного мероприятия, иного воздействия; изменение категории земли; хозяйства	Год проведения (возобновления)	Объемные показатели мероприятия, га, м3	Подпись лица произведшего запись	N выдела	Площадь выдела	Наименование выполненного мероприятия, иного воздействия; изменение категории земли; хозяйства	Год проведения (возобновления)	Объемные показатели мероприятия, га, м3	Подпись лица произведшего запись

Щелковский лесопарк | Функциональная зона: Рекреационная зона | Квартал 20

N выдела	Площадь, га	Состав. Покров, рельеф, исходд. Хар. лесн. культур: Кадастров. оценка	Подр. Подл. Ярус	Возраст	Высота	Диаметр	Кл. бон.	Гр. зап.	Тип леса ТЛУ	Полнота	Запас сырораст. Сумм: на 1 га пл. сечен.:	Кл. Запас на выделе, дес.кбм: общий	по выдел	Запас на выделе, дес.кбм: рн:хозяйствующ	сост	ус стар.	Захламленность: единичных	Захламленность: общий	Захламленность: лик-дер.	Хозяйственные мероприятия: вида
1	6.9	7С2Е1Б+Е	1	29	С	110	30	52	6	4	Сслм	0.4	21	144.8	101.3			6.9		6.9	
					Е		28	40			В2				29						
					Б	90	25	32							14.5						
					Е	60															
		подрост: 10Е (25) 3 м, 2 тыс.шт/га, благонадежный																			
		подлесок: Р, ЛЩ Средний																			
		Класс пожарной опасности 3																			
		Повреждения насаждения: Фитовредители, Ель, Типограф, Средняя поврежденность																			
		Краснокнижные растения: Ландыш майский																			
		Рекреационная х-ка: тип ландшафта П/открыт рав. разм., эстетическая оценка 1, рекреационная оценка Высокая, Устойчивые, проходимость Средняя, просматриваемость Средняя, треб. незначит. регулир. рекреации																			
2	3.1	Ветровальник			С																Выбор.санрубка
		Единичные деревья								1	Сслм				7.1			12.4			Культ.част.
		10С+Е		30	С	110	30	52			В2	1					3.1				
					Е																
		подрост: 10Е (30) 3 м, 2 тыс.шт/га, благонадежный																			
		Класс пожарной опасности 3																			
		Повреждения насаждения: Ветровалом, Ель, Сильная поврежденность																			
		Рекреационная х-ка: тип ландшафта Открытый с дерев., эстетическая оценка 3, рекреационная оценка Низкая																			
3	2.6	Ветровальник			С																Выбор.санрубка
		Единичные деревья								1	Сслм				2.6			15.4			Культ.част.
		8С1Е1Б		25	С	75	26	28			В2	1					2				
					Е	50	17	20									0.3				
					Б	45	22	20									0.3				
		подрост: 10Е (30) 3 м, 2 тыс.шт/га, благонадежный																			
		Класс пожарной опасности 3																			
		Повреждения насаждения: Ветровалом, Ель, Сильная поврежденность																			
		Рекреационная х-ка: тип ландшафта Открытый с дерев., эстетическая оценка 3, рекреационная оценка Низкая																			

N выдела	Площадь, га	Состав.Подр.Подл.Покров,почва, рельеф,особ.выд.Происхожд.Кат.земель Хар.лесн. культур Кадастров.оценка	Я Р У С	Высота Яруса	Элемент леса	Возраст	Высота	Диаметр	Кл.Гр.Бонит	Кл.Гр.Бонит	Тип леса ТЛУ	Полнота Сумма пл. сеч.	Запас сырораст. леса, дес.кбм на 1 га	Запас сырораст. леса, дес.кбм общий на выдел	Запас сырораст. леса, дес.кбм по составляющ	Кл. Запас на выделе, дес.кбм: то: варн: ос: ти	Кл. Запас на выделе, дес.кбм: суходостоя стар.	Кл. Запас на выделе, дес.кбм: ре- дин	Кл. Запас на выделе, дес.кбм: единичных дер.	Кл. Запас на выделе, дес.кбм: захламлен. общий	Кл. Запас на выделе, дес.кбм: захламлен. лик-вида	Хозяйственные мероприятия
1	2	3	4	5	6	7	8	9	10	11	12	13	14	15	16	17	18	19	20	21	22	23	24
4	2.1	7С1Е1Е1Б	1	29	С	110	30	48	6	4	1	Сслм	0.4	20	42.5	29.9		1.1			2.1		
					Е	110	28	40				В2				4.2							
					Е	70	22	24								4.2							
					Б	90	27	32								4.2							
		подрост: 10Е (20) 3 м, 1 тыс.шт/га, благонадежный																					
		подлесок: ЛЩ, Р Средний																					
		Класс пожарной опасности 3																					
		Рекреационная х-ка: тип ландшафта П/открыт груп. разм., эстетическая оценка 1, рекреационная оценка Высокая, Устойчивые, проходимость Средняя, просматриваемость Средняя, треб. незначит. регулир. рекреации																					
		Особенности: Полнота неравномерная																					
6	7.4	9С1Е	1	29	С	110	29	48	6	4	1	Сслм	0.6	31	230.5	207.5		3.7			3.7		
					Е		27	40				В2				23							
		подрост: 10Е (30) 4 м, 2 тыс.шт/га, благонадежный																					
		подлесок: Р, ЛЩ Средний																					
		Класс пожарной опасности 3																					
		Рекреационная х-ка: тип ландшафта Закрыт. гориз. сомкн, эстетическая оценка 1, рекреационная оценка Высокая, Устойчивые, проходимость Средняя, просматриваемость Средняя, регулирование рекреации не требуется																					
7	1.8	7Б2С1Е	1	25	Б	90	24	32	9	4	2	Ссф	0.4	13	23.8	16.6		1.8			1.8		
					С	110	29	44				А5				4.8							
					Е		27	36								2.4							
		подлесок: Р Редкий																					
		Класс пожарной опасности 5																					
		Рекреационная х-ка: тип ландшафта Закрыт. гориз. сомкн, эстетическая оценка 2, рекреационная оценка Средняя, Устойчивые, проходимость Средняя, просматриваемость Средняя, треб. незначит. регулир. рекреации																					
		Особенности: Полнота неравномерная																					
8	1.3	9Е1Б	1	19	Е	60	18	20	3	2	2	Еслш	0.6	20	26.5	23.9		0.7			0.7		
					Б	100	26	36				С2				2.6							
		подрост: 10Е (25) 3 м, 2 тыс.шт/га, благонадежный																					
		подлесок: Р, ЛЩ Редкий																					
		Класс пожарной опасности 3																					
		Рекреационная х-ка: тип ландшафта Закрыт. гориз. сомкн, эстетическая оценка 1, рекреационная оценка Высокая, Повышенной устойчивости, проходимость Плохая, просматриваемость Средняя, регулирование рекреации не требуется																					

Щелковский лесопарк | Функциональная зона: Рекреационная зона | Квартал 20

N выдела	Площадь, га	Состав. Покров, рельеф, особ. Хар. лесн. культур. Кадастров. оценка	Ярус	Состав	Высота, м	Диаметр, см	Класс бонитета	Тип леса	ТЛУ	Полнота	Запас сырораст. леса, дес.кбм/га	Возраст, лет	Кл. Запас на выделе, дес.кбм: Сумм на 1 га	Кл. Запас на выделе, дес.кбм: общий по выдел	Запас хворост. на выделе, дес.кбм: общий по выдел	Запас захламлен. на выделе, дес.кбм: общий по выдел	Хозяйственные мероприятия: Лик-ние сост. насажд.	Хозяйственные мероприятия: вид
1	2	3	4	5	6	7	8	9	10	11	12	13	14	15	16	17	18	19
9	0.7	Болото																
														-				
		Класс пожарной опасности 5 Болота: Верховое, Осоковое, Береза, % зарастания 30 Рекреационная х-ка: тип ландшафта Открытый с дерев., эстетическая оценка 3, рекреационная оценка Низкая																
10	3.1	9Б1С	1	Б	75	24		8	4	2	Счрм	0.7	22	68.5	61.7		1.6	1.6
				С	110	27	32				В3				6.8			
		подрост: 10Е (10) 1.1 м, 0.5 тыс.шт/га, благонадежный подлесок: Р, ЛЩ Средний Класс пожарной опасности 4 Краснокнижные растения: Ландыш майский Рекреационная х-ка: тип ландшафта Закрыт. гориз. сомкн, эстетическая оценка 1, рекреационная оценка Высокая, Устойчивые, проходимость Средняя, просматриваемость Средняя, треб. незначит. регулир. рекреации																
11	0.4	Прогалина		Б						2	Сдм							Лес.культуры
											В4							
		подрост: 10Б (20) 4 м, 2 тыс.шт/га, благонадежный подлесок: ИВК Редкий Класс пожарной опасности 3 Рекреационная х-ка: тип ландшафта Открытый с дерев., эстетическая оценка 2, рекреационная оценка Средняя Особенности: Провед.мер-тий хоз.нецелесообразно																
12	1.9	8С2Б+Е	1	С	85	28	32	5	3	1	Сслм	0.7	33	63.3	50.6			
				Б		25	28				В2				12.7			
				Е	70													
		подрост: 10Е (30) 5 м, 1 тыс.шт/га, благонадежный подлесок: Р, ЛЩ Средний Класс пожарной опасности 3 Рекреационная х-ка: тип ландшафта Закрыт. гориз. сомкн, эстетическая оценка 1, рекреационная оценка Высокая, Повышенной устойчивости, проходимость Средняя, просматриваемость Средняя, регулирование рекреации не требуется																

N выдела	Площадь, га	Состав.Подр.Подл.Покров,почва, рельеф,особ.выд.Происхожд.Кат.земель:Хар.лесн. культур:Кадастров.оценка	Я:Р:У:С	Высота:Яруса	Элемент:леса	Возраст	Высота	Диаметр	Кл.Гр.Бонитет	Кл.Гр.Бонитет	Тип леса ТЛУ	Полнота:Сумма пл. сеч.	Запас сырораст. леса, дес.кбм:на 1 га	Запас сырораст. леса, дес.кбм:общий на выдел	Запас сырораст. леса, дес.кбм:по составляющ.	Кл. Запас на выделе, дес.кбм:товарн:ос:ти	Кл. Запас на выделе, дес.кбм:сухостоя:стар.	Кл. Запас на выделе, дес.кбм:ре-дин	Кл. Запас на выделе, дес.кбм:единичных дер.	Кл. Запас на выделе, дес.кбм:захламлен.:общий	Кл. Запас на выделе, дес.кбм:захламлен.:лик-вида	Хозяйственные мероприятия
1	2	3	4	5	6	7	8	9	10	11	12	13	14	15	16	17	18	19	20	21	22	23	24
13	0.3	10Е+Б,С	1	26	Е Б С	85	26	28	5	3	1	Ечрш С3	0.5	26	8.1	8.1		0.31			0.31		

подрост: 10Е (30) 5 м, 1 тыс.шт/га, благонадежный
подлесок: Р Редкий
Класс пожарной опасности 3
Рекреационная х-ка: тип ландшафта Закрыт. гориз. сомкн, эстетическая оценка 1, рекреационная оценка Высокая, Устойчивые, проходимость Средняя, просматриваемость Средняя, треб. незначит. регулир. рекреации

14 0.1 Болото

-

Класс пожарной опасности 5
Болота: Верховое, Осоковое, Ива козья, % зарастания 20
Рекреационная х-ка: тип ландшафта Открытый без дер., эстетическая оценка 3, рекреационная оценка Низкая

15	0.5	8Е2С+Е,Б	1	26	Е С Е Б	85 85 50 80	26 28	28 36	5	3	1	Еслш С2	0.6	33	15.4	12.3 3.1		0.23			0.23		

подлесок: Р Редкий
Класс пожарной опасности 3
Рекреационная х-ка: тип ландшафта Закрыт. гориз. сомкн, эстетическая оценка 1, рекреационная оценка Высокая, Повышенной устойчивости, проходимость Средняя, просматриваемость Средняя, регулирование рекреации не требуется

16	0.2	10Б	1	3	Б	15	3	4	2	1	5	Ссф А5	0.4	0.8	0.2	0.2						

подлесок: Р Редкий
Класс пожарной опасности 5
Рекреационная х-ка: тип ландшафта П/открыт груп. разм., эстетическая оценка 2, рекреационная оценка Средняя, Устойчивые, проходимость Хорошая, просматриваемость Хорошая, треб. незначит. регулир. рекреации

N вы-де-ла	Пло-щадь, га	Состав.Подр.Подл.Покров,почва, ре-льеф,особ.выд.Про исхожд.Кат.земель Хар.лесн. культур Кадастров.оценка	Я Р У С	Вы-со-та Яр ус а	Эле-мент ле-са	Воз-ра ст	Вы-со-та	Ди-ам-ет-р	Кл.Гр.Бо-ни-ти-ро-ас-та	Кл.Гр.Бо-ни-ти-ро-ас-та	Кл.Гр.Бо-ни-ти-ро-те-т	Тип леса ТЛУ	Полн ота Сумм а пл сеч.	Запас сырораст. леса, дес.кбм на 1 га	Запас сырораст. леса, дес.кбм общий на выдел	Запас сырораст. леса, дес.кбм по соста вляющ	Кл. Запас на выделе, дес.кбм: то ва рн ос ти	Кл. Запас на выделе, дес.кбм: су хо стоя стар.	Кл. Запас на выделе, дес.кбм: ре дин	Кл. Запас на выделе, дес.кбм: еди нич ных дер.	Кл. Запас на выделе, дес.кбм: захламлен. общий	Кл. Запас на выделе, дес.кбм: захламлен. лик вида	Хозяйственные мероприятия
1	2	3	4	5	6	7	8	9	10	11	12	13	14	15	16	17	18	19	20	21	22	23	24
17	0.6	Ветровальник			С																		Выбор.санрубка
		Единичные деревья									1	Сслм						0.6			1.8		Лес.культуры
		10С+Е,Б		23	С	110	23	28				В2		3						1.8			
					Е	20	7	8															
					Б	60	20	24															
		Класс пожарной опасности 3																					
		Повреждения насаждения: Ветровалом, Ель, Сильная поврежденность																					
		Рекреационная х-ка: тип ландшафта Открытый с дерев., эстетическая оценка 3, рекреационная оценка Низкая																					
18	0.7	8Е2Б+С	1	20	Е	60	18	20	3	2	2	Еслш	0.6	21	14.8	11.8		0.35			0.35		
					Б	90	26	32				С2				3							
					С	110																	
		подлесок: Р Средний																					
		Класс пожарной опасности 3																					
		Рекреационная х-ка: тип ландшафта Закрыт. гориз. сомкн, эстетическая оценка 1, рекреационная оценка Высокая, Повышенной устойчивости, проходимость Средняя, просматриваемость Средняя, регулирование рекреации не требуется																					
19	0.7	9Б1С	1	19	Б	60	18	16	6	2	3	Сслм	0.7	15	10.4	9.4							
					С	85	25	28				В2				1							
		подлесок: ИВК Редкий																					
		Класс пожарной опасности 4																					
		Рекреационная х-ка: тип ландшафта Закрыт. гориз. сомкн, эстетическая оценка 2, рекреационная оценка Средняя, Устойчивые, проходимость Хорошая, просматриваемость Хорошая, треб. незначит. регулир. рекреации																					
20	2.2	8С1Е1Б	1	29	С	110	29	36	6	4	1	Сслм	0.5	25	56	44.8							
					Е		28	36				В2				5.6							
					Б	90	26	32								5.6							
		Несомкн.к.реконстр.																					
		20Е		32	Е	45	16	14															
		подлесок: Р, Ж, МЛ Средний																					
		Класс пожарной опасности 3																					
		Краснокнижные растения: Ландыш майский																					
		Рекреационная х-ка: тип ландшафта Закрыт. вертик.сомкн, эстетическая оценка 1, рекреационная оценка Средняя, Повышенной устойчивости, проходимость Плохая, просматриваемость Средняя, регулирование рекреации не требуется																					

Щелковский лесопарк | Функциональная зона: Рекреационная зона | Квартал 20

N выдела	Площадь, га	Состав. Покров, рельеф, исходд. Хар. лесн. культур. Кадастров. оценка	Ярус	Состояние	Элемент леса	Возраст	Высота	Диаметр	Кл. бонитета	Тип леса	Полнота	Запас сырораст. леса, дес.кбм	Кл. ТЛУ	Запас на выделе, дес.кбм: Сумм на 1 га	Общий по выдел	Породный состав	Средний диаметр	Средний класс	Общий запас	Ликвидный	Хозяйственные мероприятия: захламленность, рекомендуемые виды
1	2	3	4	5	6	7	8	9	10	11	12	13	14	15	16	17	18	19	20	21	22	23	24
21	1.3	8С2Б+Е	1	24	С	75	24	28	4	2	1	Сслм	0.6	23	29.2	23.4		0.6		1.3			
					Б		24	24				В2				5.8							
					Е	50																	
		подрост: 10Е (20) 3 м, 1 тыс.шт/га, благонадежный																					
		подлесок: Р, МЛ Средний																					
		Класс пожарной опасности 3																					
		Рекреационная х-ка: тип ландшафта Закрыт. гориз. сомкн, эстетическая оценка 2, рекреационная оценка Средняя, Устойчивые, проходимость Средняя, просматриваемость Средняя, треб. незначит. регулир. рекреации																					
22	0.7	8Е2С+Б	1	27	Е	90	27	32	5	3	1	Еслш	0.6	35	25.5	20.4		0.7		0.7			
					С	110	29	36				С2				5.1							
					Б																		
		подлесок: Р, ЛЩ Средний																					
		Класс пожарной опасности 3																					
		Рекреационная х-ка: тип ландшафта Закрыт. гориз. сомкн, эстетическая оценка 1, рекреационная оценка Высокая, Устойчивые, проходимость Средняя, просматриваемость Средняя, треб. незначит. регулир. рекреации																					
23	0.2	8Б2С	1	23	Б	70	22	24	7	3	2	Сслм	0.5	14	2.4	1.9		0.17		0.17			
					С		25	28				В2				0.5							
		подлесок: ИВК, Р Средний																					
		Класс пожарной опасности 4																					
		Рекреационная х-ка: тип ландшафта П/открыт груп. разм., эстетическая оценка 2, рекреационная оценка Средняя, Устойчивые, проходимость Средняя, просматриваемость Средняя, треб. незначит. регулир. рекреации																					
24	1.7	7Е1Е1С1Б	1	26	Е	80	25	28	4	2	1	Ечрш	0.6	32	55.6	38.8		1.7		1.7			
					Е	110	29	36				С3				5.6							
					С		30	48								5.6							
					Б	90	27	32								5.6							
		подлесок: Р, ЛЩ Средний																					
		Класс пожарной опасности 3																					
		Краснокнижные растения: Ландыш майский																					
		Рекреационная х-ка: тип ландшафта Закрыт. гориз. сомкн, эстетическая оценка 2, рекреационная оценка Средняя, Устойчивые, проходимость Плохая, просматриваемость Средняя, треб. незначит. регулир. рекреации																					

N выдела	Площадь, га	Состав.Подр.Подл.Покров,почва, рельеф,особ.выд.Происхожд.Кат.земель Хар.лесн. культур Кадастров.оценка	Я Р У С	Высота Яруса	Элемент леса	Возраст	Высота	Диаметр	Кл.Гр.Бонитет	Тип леса ТЛУ	Полнота Сумма пл. сеч.	Запас сырораст. леса, дес.кбм на 1 га	Запас сырораст. леса, дес.кбм общий на выдел	Запас сырораст. леса, дес.кбм по составляющ	Кл. Запас на выделе, дес.кбм: товарн. ос. ти	Кл. Запас на выделе, дес.кбм: сухостоя стар.	Кл. Запас на выделе, дес.кбм: ре-дин	Кл. Запас на выделе, дес.кбм: единичных дер.	Кл. Запас на выделе, дес.кбм: захламлен. общий	Кл. Запас на выделе, дес.кбм: захламлен. лик-вида	Хозяйственные мероприятия
1	2	3	4	5	6	7	8	9	10	11	12	13	14	15	16	17	18	19	20	21	22	23	24
25	15.8	6С1Е3Б+Е	1	29	С	110	30	36	6	4	1	Сслм	0.6	31	490.7	294.4		15.8			15.8		
					Е		28	32				В2				49.1							
					Б	90	27	32								147.2							
					Е	70																	
		подрост: 10Е (30) 4 м, 3 тыс.шт/га, благонадежный																					
		подлесок: Р, ЛЩ, МЛ Средний																					
		Класс пожарной опасности 3																					
		Краснокнижные растения: Ландыш майский																					
		Рекреационная х-ка: тип ландшафта Закрыт. гориз. сомкн, эстетическая оценка 1, рекреационная оценка Высокая, Устойчивые, проходимость Средняя, просматриваемость Средняя, регулирование рекреации не требуется																					
26	3.6	8С1Е1Б	1	30	С	110	31	40	6	4	1	Сслм	0.5	28	99.9	79.9		3.6			1.8		
					Е		29	36				В2				10							
					Б	90	27	36								10							
		подрост: 10Е (30) 4 м, 2 тыс.шт/га, благонадежный																					
		подлесок: Р, ЛЩ Средний																					
		Класс пожарной опасности 3																					
		Рекреационная х-ка: тип ландшафта Закрыт. гориз. сомкн, эстетическая оценка 1, рекреационная оценка Средняя, Устойчивые, проходимость Средняя, просматриваемость Средняя, регулирование рекреации не требуется																					
27	0.8	Ветровальник			С																		Выбор.санрубка
		Единичные деревья									1	Сслм						1.6			13		Лес.культуры
		6С4Б+Е		27	С	90	28	32				В2		1						0.5			
					Б		26	36												0.3			
					Е	30	10	12															
		Класс пожарной опасности 3																					
		Повреждения насаждения: Ветровалом, Ель, Сильная поврежденность																					
		Рекреационная х-ка: тип ландшафта Открытый с дерев., эстетическая оценка 3, рекреационная оценка Низкая, Пониженной устойчивости, проходимость Плохая, просматриваемость Плохая, регулирование рекреации не требуется																					

Щелковский лесопарк — Функциональная зона: Рекреационная зона — Квартал 20

N выдела	Площадь, га	Состав. Покров, почва, рельеф, особ. выд. исхожд. Кат. земель: Хар. лесн. культур: Кадастров. оценка	Подр.	Подл.	Ярус	Возраст	Высота	Диаметр	Класс. бонитет	Группа возр.	Тип леса	Полнота	Запас сырораст. леса, дес.кбм: Сумм: на 1 га	Кл. Запас на выделе, дес.кбм: общий	по составляющ. породам	Категория состояния	Класс устойчивости	Динамика стояния	Запас захламленных	Хозяйственные мероприятия: общий	лик-видация	мероприятия вида
1	2	3	4	5	6	7	8	9	10	11	12	13	14	15	16	17	18	19	20	21	22	23	24
28	0.5	8С1Е1Б	1	28	С	110	29	40	6	4	1	Сслм	0.5	25	13.3	10.7							
					Е	80	24	28				В2				1.3							
					Б	80	25	24								1.3							
		подлесок: Р, ЛЩ Средний Класс пожарной опасности 3 Рекреационная х-ка: тип ландшафта Закрыт. гориз. сомкн, эстетическая оценка 1, рекреационная оценка Средняя, Устойчивые, проходимость Средняя, просматриваемость Средняя, регулирование рекреации не требуется																					
29	0.2	Тропа																					
		-																					
		Класс пожарной опасности 5 Земли линейного протяжения: ширина 2.0 м, протяженность 0.95 км																					
30	0.6	Границы окружные																					
		-																					
		Класс пожарной опасности 5 Земли линейного протяжения: ширина 2.0 м, протяженность 3.02 км																					
		Итого по категории																					
	62.3													1421				51		8	82		
		По составляющим породам																					
														С	869								
														Е	250								
														Б	302								

Щелковский лесопарк | Функциональная зона: Хозяйственная зона | Квартал 20

N выдела	Площадь, га	Состав. Покров, рельеф, исходд. Хар. лесн. культур. Кадастров. оценка	Подр. почва, особ. Кат. земель: усл. га	Подл. выд. Сред. Сомк. Бон. Возр. Запас Прир. Прир. Тип леса ТЛУ	Элемент леса	Возраст, лет	Высота, м	Диаметр, см	Класс бонитета	Группа возраста	Тип леса	Полнота	Запас сырораст. леса, дес.кбм: Сумм. на 1 га	Кл. Запас на выделе, дес.кбм: общий	по составляющим породам	Кл. Запас на выделе, дес.кбм: по сортам: деловая	Кл. Запас на выделе, дес.кбм: по сортам: дровяная	Кл. Запас на выделе, дес.кбм: по сортам: общий	Захламленность: ликвидная	Захламленность: нелик.	Хозяйственные мероприятия: вида	Хозяйственные мероприятия: год
1	2	3	4	5	6	7	8	9	10	11	12	13	14	15	16	17	18	19	20	21	22	23	24
5	5.9	Линия электропередач	-																				
		Класс пожарной опасности 5 Земли линейного протяжения: ширина 50 м, Заросшая Рекреационная х-ка: тип ландшафта Открытый с дерев., эстетическая оценка 2, рекреационная оценка Средняя																					
		Итого по категории																					
	5.9																						
		По составляющим породам																					
		Итого по кварталу																					
	68.2													1421		51		8	82				
		По составляющим породам																					
															С 869								
															Е 250								
															Б 302								

Отметка об изменениях после лесоустройства

N выдела	Площадь выдела	Наименование выполненного мероприятия, иного воздействия; изменение качества земли; хозяйства	Год проведения (возобновления)	Объемные показатели мероприятия, га, м3	Подпись лица произведшего запись

Щелковский лесопарк | Функциональная зона: Рекреационная зона | Квартал 21

N	Выдел	Площадь, га	Состав	Подр.	Подл.	Возр	Выс	Элем	Ср. диам	Кл. бон.	Гр. зап.	Тип леса	Полн	Запас сырораст. леса, Сумм: на пл: 1 га	Кл. Запас на выделе, дес.кбм: общий	по сост	Ср. запас	Ср. прир	Ед. хозяйственные мероприятия: общий	Захламленность: лик.	вида
1	0.9	10Б+С	1	24	Б	75	24	24	8	4	2	Сслм	0.7	22	20.5	20.5					
					С							В2									
		подлесок: Р, ЛЩ Средний																			
		Класс пожарной опасности 4																			
		Рекреационная х-ка: тип ландшафта Закрыт. гориз. сомкн, эстетическая оценка 1, рекреационная оценка Средняя, Повышенной устойчивости, проходимость Средняя, просматриваемость Средняя, регулирование рекреации не требуется																			
2	0.7	8С2Б	1	21	С	60	21	20	3	2	1	Сдм	0.7	23	15.2	12.2					
					Б		20	20				В4				3					
		подрост: 10Е (20) 2 м, 8 тыс.шт/га, благонадежный																			
		подлесок: Р Редкий																			
		Класс пожарной опасности 4																			
		Рекреационная х-ка: тип ландшафта Закрыт. гориз. сомкн, эстетическая оценка 1, рекреационная оценка Высокая, Повышенной устойчивости, проходимость Хорошая, просматриваемость Хорошая, регулирование рекреации не требуется																			
3	0.4	6ОС3Б1Е	1	22	ОС	65	23	24	7	4	2	Сслм	0.7	23	9.6	5.7					
					Б		22	20				В2				2.9					
					Е	70	21	24								1					
		подрост: 10Е (10) 1.1 м, 1 тыс.шт/га, благонадежный																			
		подлесок: Р, ЛЩ Средний																			
		Класс пожарной опасности 4																			
		Краснокнижные растения: Ландыш майский																			
		Рекреационная х-ка: тип ландшафта Закрыт. гориз. сомкн, эстетическая оценка 1, рекреационная оценка Высокая, Повышенной устойчивости, проходимость Средняя, просматриваемость Средняя, регулирование рекреации не требуется																			

Щелковский лесопарк | Функциональная зона: Рекреационная зона | Квартал 21

N выд.	Площадь, га	Состав. Покров, рельеф, исходд. Хар. лесн. культур. Кадастров. оценка	Подр. почва, особ. Кат. земель	Подл. ре-ф, выд. Сомкн.	Я: Р: У: С:	Вы-сота	Элемент	Возр.	Вы-сота	Диам.	Кл. бон.	Гр. поч.	Бон.	Тип леса	Полн. ТЛУ	Запас сырораст. Сумм: на 1 га пл. сеч.:	Кл. ота	Запас на выделе, дес.кбм: общий	по сост.	Хозяйственные мероприятия: захламлен.	ед.	нич.	лик.	вида
1	2	3	4	5	6	7	8	9	10	11	12	13	14	15	16	17	18	19	20	21	22	23	24	
4	1.9	9Б1ОС+Б,С,Е		1 15	Б	35	15	14	4	2	2	Сслм	0.6	10	18.7	16.8								
					ОС		15	16				В2				1.9								
					Б	90																		
					С	110																		
					Е	70																		
		подлесок: Р, ЛЩ Средний																						
		Класс пожарной опасности 4																						
		Краснокнижные растения: Ландыш майский																						
		Рекреационная х-ка: тип ландшафта Открытый с дерев., эстетическая оценка 2, рекреационная оценка Средняя, Устойчивые, проходимость Хорошая, просматриваемость Хорошая, регулирование рекреации не требуется																						
		Особенности: Полнота неравномерная																						
5	0.7	8Б2С		1 25	Б	80	24	24	8	4	2	Сслм	0.5	16	12	9.6								
					С	120	29	48				В2				2.4								
		подлесок: Р, ЛЩ Редкий																						
		Класс пожарной опасности 4																						
		Рекреационная х-ка: тип ландшафта Закрыт. гориз. сомкн, эстетическая оценка 1, рекреационная оценка Высокая, Устойчивые, проходимость Хорошая, просматриваемость Хорошая, регулирование рекреации не требуется																						
6	0.8	8С2Б		1 28	С	120	29	48	6	4	2	Сслм	0.4	20	16.7	13.4	0.8		0.42					
					Б	90	25	32				В2				3.3								
		подрост: 10Е (10) 1 м, 1.1 тыс.шт/га, благонадежный																						
		подлесок: Р, ЛЩ Средний																						
		Класс пожарной опасности 3																						
		Рекреационная х-ка: тип ландшафта Закрыт. гориз. сомкн, эстетическая оценка 1, рекреационная оценка Высокая, Устойчивые, проходимость Средняя, просматриваемость Средняя, регулирование рекреации не требуется																						

N выдела	Площадь, га	Состав.Подр.Подл.Покров,почва, рельеф,особ.выд.Про исхожд.Кат.земель Хар.лесн. культур Кадастров.оценка	Я Р У С	Высота Яруса	Элемент леса	Возраст	Высота	Диаметр	Кл.Гр.Бонит	Кл.Гр.Бонит	Тип леса ТЛУ	Полнота Сумма пл. сеч.	Запас сырораст. леса, дес.кбм на 1 га	Запас сырораст. леса, дес.кбм общий на выдел	Запас сырораст. леса, дес.кбм по составляющ	Кл. Запас на выделе, дес.кбм: Хозяйственные мероприятия	Кл. Запас на выделе, дес.кбм: сухостоя стар.	Кл. Запас на выделе, дес.кбм: ре-дин	Кл. Запас на выделе, дес.кбм: единичных дер.	Кл. Запас на выделе, дес.кбм: захламлен. общий	Кл. Запас на выделе, дес.кбм: захламлен. лик-вида	Хозяйственные мероприятия
1	2	3	4	5	6	7	8	9	10	11	12	13	14	15	16	17	18	19	20	21	22	23	24
7	4.6	7С2Е1Б	1	29	С	140	30	44	7	4	2	Сслм	0.5	26	118.5	83		4.6			2.3		
					Е	100	27	40				В2				23.7							
					Б	90	26	36								11.8							
		подрост: 10Е (10) 1 м, 1.1 тыс.шт/га, благонадежный																					
		подлесок: Р, ЛЩ Средний																					
		Класс пожарной опасности 3																					
		Краснокнижные растения: Ландыш майский																					
		Рекреационная х-ка: тип ландшафта Закрыт. гориз. сомкн, эстетическая оценка 1, рекреационная оценка Высокая, Устойчивые, проходимость Плохая, просматриваемость Средняя, регулирование рекреации не требуется																					
8	1.1	6Е4С	1	27	Е	85	26	28	5	3	1	Еслш	0.7	39	43.1	25.9		0.6			0.6		
					С	110	28	40				С2				17.2							
		подрост: 10Е (15) 2 м, 2 тыс.шт/га, благонадежный																					
		подлесок: Р, ЛЩ Средний																					
		Класс пожарной опасности 3																					
		Рекреационная х-ка: тип ландшафта Закрыт. гориз. сомкн, эстетическая оценка 1, рекреационная оценка Высокая, Устойчивые, проходимость Средняя, просматриваемость Средняя, регулирование рекреации не требуется																					
9	0.5	Насаждение погибшее			С																		Сплош.санрубка
		Погибшее насаждение									2	Еслш						12.8			0.7		100%
		10Е+С		27	Е	110	27	36				С2	0.5		12.8	12.8		26					Лес.культуры
					С	110																	
		Класс пожарной опасности 3																					
		Повреждения насаждения: Фитовредители, Ель, Типограф, Слабая поврежденность																					
		Рекреационная х-ка: тип ландшафта П/открыт груп. разм., эстетическая оценка 3, рекреационная оценка Низкая, Пониженной устойчивости, проходимость Средняя, просматриваемость Средняя, рекреация не допускается																					
10	1.2	7С3Е	1	26	С	80	26	28	4	2	1	Сслм	0.7	30	36.6	25.6							
					Е		25	28				В2				11							
		подлесок: Р, ЛЩ Средний																					
		Класс пожарной опасности 3																					
		Краснокнижные растения: Ландыш майский																					
		Рекреационная х-ка: тип ландшафта Закрыт. гориз. сомкн, эстетическая оценка 1, рекреационная оценка Высокая, Устойчивые, проходимость Средняя, просматриваемость Средняя, регулирование рекреации не требуется																					

```
: N :Пло- :Состав.Подр.Подл.:Я:Вы- :Эле-:Воз:Вы-:Ди:Кл.Гр.Бо: Тип  :Полн:Запас сырораст. :Кл. Запас на выделе, дес.кбм:                 :
:вы-:щадь,:Покров,почва, ре-:Р:со- :мент:   :   :ам:во:во:ни:      :ота : леса, дес.кбм  :то:-------------------------:                 :
:де-:     :льеф,особ.выд.Про:У:та  :    :ра :со-:ет:зр:зр:те: леса :----:----------------:ва:су- :ре- :еди-:захламлен.:Хозяйственные    :
:ла : га  :исхожд.Кат.земель:С:Яр  :ле- :   :   :р :ас:ас:т :      :Сумм: на :общий:по   :рн:хо- :    :нич-:----------:                 :
:   :     :Хар.лесн. культур: :ус  :са  :ст :та :  :та:та:  :      :а пл: 1  :на   :соста:ос:стоя:дин :ных :общий:лик-:мероприятия      :
:   :     :Кадастров.оценка : :а   :    :   :   :  :  :  :  : ТЛУ  :сеч.: га :выдел:вляющ:ти:стар.    :дер.:     :вида:                 :
: 1 :  2  :         3       :4: 5  :  6 : 7 : 8 : 9:10:11:12:  13  : 14 : 15 :  16 : 17  :18: 19 : 20 : 21 : 22  : 23 :     24          :
```

11 0.3 Поляна

-

Класс пожарной опасности 2
Рекреационная х-ка: тип ландшафта Открытый с дерев., эстетическая оценка 1, рекреационная оценка Высокая, проходимость Хорошая, просматриваемость Хорошая, регулирование рекреации не требуется

```
12  0.2   Насаждение погибшее       С                                                                                  Сплош.санрубка
          Погибшее насаждение                                  2  Еслш                                  6.6          0.6        100%
          10Е                  27   Е    110 27  36              С2     0.5       6.6   6.6      28                          Лес.культуры
```

Класс пожарной опасности 1
Повреждения насаждения: Фитовредители, Ель, Типограф, Слабая поврежденность
Рекреационная х-ка: тип ландшафта П/открыт груп. разм., эстетическая оценка 3, рекреационная оценка Низкая, Пониженной устойчивости, проходимость Плохая, просматриваемость Средняя, рекреация не допускается

```
13  0.9   9С1Б+Е            1  26   С    80  26  28 4  2  1  Сслм   0.6  26   23.8  21.4     0.46           0.46
                                    Б        25  24          В2                      2.4
                                    Е    50
```

подлесок: Р, ЛЩ, МЛ Густой
Класс пожарной опасности 3
Краснокнижные растения: Ландыш майский
Рекреационная х-ка: тип ландшафта Закрыт. гориз. сомкн, эстетическая оценка 1, рекреационная оценка Высокая, Повышенной устойчивости, проходимость Средняя, просматриваемость Средняя, регулирование рекреации не требуется

```
14  10.9  7Б3С+Е,ОС         1  26   Б    85  26  28 9  4  2  Счрм   0.7  24   262.3 183.6    5.5            5.5
                                    С        27  32          В3                      78.7
                                    Е
                                    ОС
```

подрост: 10Е (10) 1 м, 1.1 тыс.шт/га, благонадежный
подлесок: Р, ЛЩ Средний
Класс пожарной опасности 4
Краснокнижные растения: Ландыш майский, % покрытия 97
Рекреационная х-ка: тип ландшафта Закрыт. гориз. сомкн, эстетическая оценка 1, рекреационная оценка Высокая, Устойчивые, проходимость Средняя, просматриваемость Средняя, регулирование рекреации не требуется

Щелковский лесопарк Функциональная зона: Рекреационная зона Квартал 21

N выдела	Площадь, га	Состав. Покров, почва, рельеф, особ. выд. Исхожд. Кат. земель: Хар. лесн. культур: Кадастров. оценка	Ярус	Элемент леса	Возраст	Высота	Диаметр	Кл.	Гр.	Бон.	Тип леса	Полнота	Запас сырораст. леса, дес.кбм: Сумм на 1 га	Кл. Запас на выделе, дес.кбм: общий на выдел	Товарность: по сост	Ред. по сост	Запас на выделе, дес.кбм: захламленных	Хозяйственные мероприятия: единичных	Хозяйственные мероприятия: общий лик-вида
1	2	3	4	5	6	7	8	9	10	11	12	13	14	15	16	17	18	19	20	21	22	23	24
15	1.5	9С1Б+Е	1	27	С	85	27	32	5	3	1	Сслм	0.7	32	47.3	42.6		1.5			1.5		
					Б		25	28				В2				4.7							
					Е	70																	
		подлесок: Р, ЛЩ Средний																					
		Класс пожарной опасности 3																					
		Краснокнижные растения: Ландыш майский																					
		Рекреационная х-ка: тип ландшафта Закрыт. гориз. сомкн, эстетическая оценка 1, рекреационная оценка Высокая, Устойчивые, проходимость Средняя, просматриваемость Средняя, регулирование рекреации не требуется																					
16	1.7	8Б1С1Е	1	25	Б	80	25	24	8	4	2	Сслм	0.6	19	32.4	26		0.9			0.9		
					С	80	27	28				В2				3.2							
					Е		26	28								3.2							
		подлесок: Р, ЛЩ, МЛ Густой																					
		Класс пожарной опасности 4																					
		Краснокнижные растения: Ландыш майский																					
		Рекреационная х-ка: тип ландшафта Закрыт. гориз. сомкн, эстетическая оценка 1, рекреационная оценка Высокая, Устойчивые, проходимость Средняя, просматриваемость Средняя, треб. незначит. регулир. рекреации																					
17	5.9	7Е3С+Б	1	26	Е	85	26	28	5	3	1	Еслш	0.7	38	223.9	156.7		5.9			5.9		
					С		27	32				С2				67.2							
					Б																		
		подрост: 10Е (25) 3 м, 2 тыс.шт/га, благонадежный																					
		подлесок: Р, ЛЩ, МЛ Средний																					
		Класс пожарной опасности 3																					
		Краснокнижные растения: Ландыш майский																					
		Рекреационная х-ка: тип ландшафта Закрыт. гориз. сомкн, эстетическая оценка 1, рекреационная оценка Высокая, Устойчивые, проходимость Средняя, просматриваемость Средняя, регулирование рекреации не требуется																					

Щелковский лесопарк | Функциональная зона: Рекреационная зона | Квартал 21

N выдела	Площадь, га	Состав. Покров, рельеф, исходжд. Хар.лесн. культур. Кадастров.оценка	Подр.	Подл.	Ярус	Возраст	Элемент леса	Высота	Диаметр	Класс бонитета	Тип леса	Полнота	Запас сырораст. леса, дес.кбм: Сумм на 1 га	Запас сырораст. леса, дес.кбм: общий по выдел	Кл. Запас на выделе, дес.кбм: то: порн:хоз. насажд	то: состояние	то: еди-ничных	то: захламлен.: общий	то: захламлен.: лик-вида	Хозяйственные мероприятия
1	2	3	4	5	6	7	8	9	10	11	12	13	14	15	16	17	18	19	20	21	22	23	24
18	2.7	10Б	1	15	Б	45	15	14	5	2	3	Ссф А5	0.4	6	16	16	8			2.7			Выбор.санрубка
		подлесок: Р Редкий Класс пожарной опасности 5 Повреждения насаждения: Вымокание, Береза, Сильная поврежденность Рекреационная х-ка: тип ландшафта П/открыт груп. разм., эстетическая оценка 3, рекреационная оценка Низкая, Средней устойчивости, проходимость Плохая, просматриваемость Хорошая, треб. незначит. регулир. рекреации Особенности: Провед.мер-тий хоз.нецелесообразно, Полнота неравномерная																					
19	1.4	Ветровальник Единичные деревья 9С1Б		24	С Б	70	24 23	24 20			2	Сслм В2		1			0.7		1.3 0.1		6.9		Выбор.санрубка Лес.культуры
		Класс пожарной опасности 3 Повреждения насаждения: Ветровалом, Ель, Сильная поврежденность Рекреационная х-ка: тип ландшафта Открытый с дерев., эстетическая оценка 3, рекреационная оценка Низкая																					
20	0.5	Ветровальник Единичные деревья 8С1Е1Б		17	С Е Б	50 40 40	18 12 18	20 14 16			2	Сслм В2		1			0.7		0.5		10		Выбор.санрубка Лес.культуры
		Класс пожарной опасности 3 Повреждения насаждения: Ветровалом, Ель, Сильная поврежденность Рекреационная х-ка: тип ландшафта Открытый с дерев., эстетическая оценка 3, рекреационная оценка Низкая																					
21	0.3	10Е+Б	1	26	Е Б	80	26	28	4	2	1	Еслш С2	0.4	21	6.4	6.4	0.3			0.3			
		подлесок: Р, ЛЩ Средний Класс пожарной опасности 3 Повреждения насаждения: Фитовредители, Ель, Типограф, Средняя поврежденность Краснокнижные растения: Ландыш майский Рекреационная х-ка: тип ландшафта П/открыт груп. разм., эстетическая оценка 2, рекреационная оценка Средняя, Устойчивые, проходимость Средняя, просматриваемость Средняя, треб. незначит. регулир. рекреации																					

Щелковский лесопарк — Функциональная зона: Рекреационная зона — Квартал 21

N выдела	Площадь, га	Состав. Покров, почва, рельеф, особ. выд. Исхожд. Хар. лесн. культур: Кадастров. оценка	Ярус	Элемент леса	Возраст, лет	Высота, м	Диаметр, см	Класс бонитета	Тип леса	Полнота	Запас сырораст. леса, дес.кбм: Сумм. запас пл. 1 га сеч.:	Кл. Запас на выделе, дес.кбм: общий	по сост.	рн:хо- стоя	еди-ничных деревьев: общий	захламленность: лик-	Хозяйственные мероприятия: вида
1	2	3	4: 5	6	7	8	9	10	11	12	13	14	15	16	17	18: 19	20	21	22	23	24
22	0.5	7С3Б	1	С	80	27	32	4	2	1	Сслм	0.4	17	9	6.3	0.5		0.5			
				Б	75	24	24				В2				2.7						
		подрост: 10Е (10) 1 м, 1 тыс.шт/га, благонадежный																			
		подлесок: Р, ЛЩ Средний																			
		Класс пожарной опасности 3																			
		Краснокнижные растения: Ландыш майский																			
		Рекреационная х-ка: тип ландшафта П/открыт груп. разм., эстетическая оценка 2, рекреационная оценка Средняя, Устойчивые, проходимость Средняя, просматриваемость Средняя, треб. незначит. регулир. рекреации																			
23	5.6	8С1Е1Б	1	С	110	29	40	6	4	1	Сслм	0.5	26	146.1	116.9	2.8		2.8			
				Е		28	36				В2				14.6						
				Б	90	27	36								14.6						
		подрост: 10Е (25) 3 м, 2 тыс.шт/га, благонадежный																			
		подлесок: Р, ЛЩ Средний																			
		Класс пожарной опасности 3																			
		Краснокнижные растения: Ландыш майский																			
		Рекреационная х-ка: тип ландшафта Закрыт. гориз. сомкн, эстетическая оценка 1, рекреационная оценка Высокая, Устойчивые, проходимость Средняя, просматриваемость Средняя, регулирование рекреации не требуется																			
		Особенности: Полнота неравномерная																			
24	1.4	Культуры лесные																			Проходн.1 оч.
		9С1Е	1	С	62	25	24	4	2	1А	Сслм	0.8	33	47.7	42.9	1.4		0.7			20%
				Е	80	26	28				В2				4.8						
		подлесок: Р, ЛЩ Средний																			
		Класс пожарной опасности 3																			
		Культуры: год создания л/к 1958, состояние Удовлетворительные																			
		Краснокнижные растения: Ландыш майский																			
		Рекреационная х-ка: тип ландшафта Закрыт. гориз. сомкн, эстетическая оценка 1, рекреационная оценка Высокая, Устойчивые, проходимость Средняя, просматриваемость Средняя, регулирование рекреации не требуется																			

N выдела	Площадь, га	Состав.Подр.Подл.Покров,почва, рельеф,особ.выд.Происхожд.Кат.земель Хар.лесн. культур Кадастров.оценка	Я Р У С	Высота Яруса	Элемент леса	Возраст	Высота	Диаметр	Кл.Гр.Бонитет	Кл.Гр.Бонитет	Тип леса ТЛУ	Полнота Сумма пл. сеч.	Запас сырораст. леса, дес.кбм на 1 га	Запас сырораст. леса, дес.кбм общий на выдел	Запас сырораст. леса, дес.кбм по составляющ.	Кл. Запас на выделе, дес.кбм: товарн. ос. ти	Кл. Запас на выделе, дес.кбм: сухостоя стар.	Кл. Запас на выделе, дес.кбм: ре-дин	Кл. Запас на выделе, дес.кбм: единичных дер.	Кл. Запас на выделе, дес.кбм: захламлен. общий	Кл. Запас на выделе, дес.кбм: захламлен. лик-вида	Хозяйственные мероприятия
1	2	3	4	5	6	7	8	9	10	11	12	13	14	15	16	17	18	19	20	21	22	23	24
25	0.4	7С3Б	1	17	С	45	17	16	3	2	1	Сслм	0.8	21	7.4	5.2					0.18		Прорежив.1 оч.
					Б		16	16				В2				2.2							20%

подлесок: Р, ЛЩ Средний
Класс пожарной опасности 3
Рекреационная х-ка: тип ландшафта Закрыт. гориз. сомкн, эстетическая оценка 1, рекреационная оценка Высокая, Повышенной устойчивости, проходимость Хорошая, просматриваемость Средняя, регулирование рекреации не требуется

26 0.5 Границы окружные

-

Класс пожарной опасности 5
Земли линейного протяжения: ширина 2.0 м, протяженность 2.68 км

27 0.6 Дорога автом.грунтовая

-

Класс пожарной опасности 5
Земли линейного протяжения: ширина 4.0 м, протяженность 1.65 км

Итого по категории

48.3	1113	54	2	43	

По составляющим породам

С	538
Е	247
Б	320
ОС	8

Итого по кварталу

48.3	1113	54	2	43	

По составляющим породам

С	538
Е	247
Б	320
ОС	8

Отметка об изменениях после лесоустройства

N выдела	Площадь выдела	Наименование выполненного мероприятия, иного воздействия; изменение категории земли; хозяйства	Год проведения (возобновления)	Объемные показатели мероприятия, га, м3	Подпись лица произведшего запись

Щелковский лесопарк — Функциональная зона: Рекреационная зона — Квартал 22

N выдела	Площадь, га	Состав. Покров, рельеф, Кадастров. Хар. лесн. культур: исхожд. Кат. земель: Подр. почва, особ. выд. оценка	Ярус	Элемент леса	Возраст	Высота	Диаметр	Класс бонитета	Тип леса	Полнота	Запас сырораст. леса, дес.кбм: Сумм: на 1 га	Запас сырораст. леса, дес.кбм: общий: на выдел	Кл. Запас на выделе, дес.кбм: товарность: по составляющ:	Запас сырораст. леса, дес.кбм: захламленность: общий:	Запас сырораст. леса, дес.кбм: захламленность: ликвидный:	Хозяйственные мероприятия
1	0.8	6Е2С2Б	1	Е	94	28	36	5	3	1	Еслш	0.5	31	23.6	14.2	0.38	0.8	
				С	120	31	48				С2				4.7			
				Б	20	27	32								4.7			
		подрост: 10Е (30) 4 м, 2 тыс.шт/га, благонадежный подлесок: Р, МЛ Средний Класс пожарной опасности 3 Рекреационная х-ка: тип ландшафта Закрыт. гориз. сомкн, эстетическая оценка 1, рекреационная оценка Средняя, Устойчивые, проходимость Средняя, просматриваемость Средняя, треб. незначит. регулир. рекреации																
2	0.5	9Б1С	1	Б	90	27	32	9	4	1	Сслм	0.6	21	9.9	8.9			
				С	110	29	36				В2				1			
		подлесок: Р, МЛ Средний Класс пожарной опасности 4 Рекреационная х-ка: тип ландшафта Закрыт. гориз. сомкн, эстетическая оценка 1, рекреационная оценка Средняя, Устойчивые, проходимость Средняя, просматриваемость Средняя, треб. незначит. регулир. рекреации																
3	0.2	6Е3С1Б	1	Е	110	29	36	6	4	1	Еслш	0.6	38	6.6	3.9	0.09	0.09	
				С		30	40				С2				2			
				Б	90	27	32								0.7			
		подрост: 10Е (15) 2 м, 3 тыс.шт/га, благонадежный подлесок: Р, МЛ Средний Класс пожарной опасности 3 Рекреационная х-ка: тип ландшафта Закрыт. гориз. сомкн, эстетическая оценка 1, рекреационная оценка Средняя, Повышенной устойчивости, проходимость Средняя, просматриваемость Средняя, регулирование рекреации не требуется																
4	4.2	Культуры лесные																Проходн.1 оч.
		5С5Е+Е	1	С	61	25	24	4	2	1А	Сслм	0.9	36	152.5	76.2	2.1	2.1	30%
				Е		24	24				В2				76.3			
				Е	110													
		Класс пожарной опасности 3 Культуры: год создания л/к 1959, состояние Хорошие Рекреационная х-ка: тип ландшафта Закрыт. гориз. сомкн, эстетическая оценка 1, рекреационная оценка Высокая, Повышенной устойчивости, проходимость Средняя, просматриваемость Средняя, регулирование рекреации не требуется																

Щелковский лесопарк | Функциональная зона: Рекреационная зона | Квартал 22

N выд.	Площадь, га	Состав. Покров, рельеф, исходжд. Хар. лесн. культур. Кадастров. оценка	Подр.	Подл.	Яр.	Выс.	Элемент	Возр.	Выс.	Диам.	Кл.бон.	Гр.поч.	Бон.	Тип леса ТЛУ	Полн.	Запас сырораст. леса, дес.кбм: Сумм на 1 га	Кл. Запас на выделе, дес.кбм: общий	по сост.	Запас захламлен.: по ярусам	по ходяющим	Хозяйственные мероприятия: по динам. стоя	Запас захламлен.: общий	Запас захламлен.: по ликвид.	Хозяйственные мероприятия: по видам
1	2	3	4	5	6	7	8	9	10	11	12	13	14	15	16	17	18	19	20	21	22	23	24	
5	0.1	10С+Б,Е	1	18	С	45	18	20	3	2	1	Сслм	0.7	20	1.1	1.1								
					Б							В2												
					Е	30																		
		подлесок: Р Редкий																						
		Класс пожарной опасности 3																						
		Рекреационная х-ка: тип ландшафта Закрыт. гориз. сомкн, эстетическая оценка 1, рекреационная оценка Высокая, Повышенной устойчивости, проходимость Хорошая, просматриваемость Хорошая, регулирование рекреации не требуется																						
6	0.3	Пруд																						
															-									
		Класс пожарной опасности 5																						
7	5.1	7С2Е1Б	1	28	С	110	30	40	6	4	1	Сслм	0.6	30	151.6	106.1	5.1		7.6					
					Е		24	36				В2				30.3								
					Б		27	32								15.2								
		подрост: 10Е (15) 2 м, 1 тыс.шт/га, благонадежный																						
		подлесок: Р, ЧР, ЛЩ Средний																						
		Класс пожарной опасности 3																						
		Краснокнижные растения: Ландыш майский																						
		Рекреационная х-ка: эстетическая оценка 1, рекреационная оценка Средняя, Устойчивые, проходимость Средняя, просматриваемость Средняя, треб. незначит. регулир. рекреации																						
8	3.3	6С2Е2Б	1	26	С	85	27	32	5	3	1	Сслм	0.7	31	100.8	60.4	1.6		1.6					
					Е		26	28				В2				20.2								
					Б		25	28								20.2								
		подлесок: Р, МЛ Средний																						
		Класс пожарной опасности 3																						
		Краснокнижные растения: Ландыш майский																						
		Рекреационная х-ка: тип ландшафта Закрыт. гориз. сомкн, эстетическая оценка 1, рекреационная оценка Средняя, Устойчивые, проходимость Средняя, просматриваемость Средняя, треб. незначит. регулир. рекреации																						

Щелковский лесопарк — Функциональная зона: Рекреационная зона — Квартал 22

N выдела	Площадь, га	Состав. Покров, почва, рельеф, особ. выд. Исхожд. Кат. земель: Хар. лесн. культур: Кадастров. оценка	Ярус	Элемент леса	Возраст	Высота	Диаметр	Класс бонитета	Тип леса	Полнота	Запас сырораст. леса, дес.кбм: Сумм. на 1 га	Кл. Запас на выделе, дес.кбм: общий	по породам	Характеристика насаждения: сомкн.	состояние	устойчивость	Единица захламленности: общий	лик-	Хозяйственные мероприятия
1	2	3	4	5	6	7	8	9	10	11	12	13	14	15	16	17	18	19	20	21	22	23	24
9	0.2	Культуры лесные																					Проходн.1 оч.
		9С1Б+Е	1	24	С	62	24	24	4	2	1	Сслм	0.8	31	6.5	5.9							20%
					Б		22	20				В2				0.6							
					Е																		
		подлесок: Р, МЛ Средний																					
		Класс пожарной опасности 3																					
		Культуры: год создания л/к 1958, состояние Удовлетворительные																					
		Рекреационная х-ка: тип ландшафта Закрыт. гориз. сомкн, эстетическая оценка 1, рекреационная оценка Высокая, Повышенной устойчивости, проходимость Хорошая, просматриваемость Хорошая, регулирование рекреации не требуется																					
10	0.7	5С3С2Б	1	28	С	110	31	44	6	4	1	Сслм	0.5	24	15.9	7.9							
					С	70	24	24				В2				4.8							
					Б	90										3.2							
		подлесок: Р, МЛ Густой																					
		Класс пожарной опасности 3																					
		Рекреационная х-ка: тип ландшафта Закрыт. гориз. сомкн, эстетическая оценка 1, рекреационная оценка Средняя, Повышенной устойчивости, проходимость Средняя, просматриваемость Средняя, регулирование рекреации не требуется																					
11	7.2	Культуры лесные																					Проходн.1 оч.
		6С2Е2Б	1	24	С	62	25	24	4	2	1А	Сслм	0.8	32	230.6	138.4	3.6		3.6				20%
					Е		24	24				В2				46.1							
					Б		23	20								46.1							
		подрост: 10Е (20) 2 м, 2 тыс.шт/га, благонадежный																					
		подлесок: Р, МЛ Средний																					
		Класс пожарной опасности 3																					
		Культуры: год создания л/к 1958, состояние Удовлетворительные																					
		Краснокнижные растения: Ландыш майский																					
		Рекреационная х-ка: тип ландшафта Закрыт. гориз. сомкн, эстетическая оценка 1, рекреационная оценка Средняя, Повышенной устойчивости, проходимость Средняя, просматриваемость Средняя, регулирование рекреации не требуется																					

Щелковский лесопарк | Функциональная зона: Рекреационная зона | Квартал 22

N выдела	Площадь, га	Состав. Покров, рельеф, исхожд. Хар.лесн. культур: Кадастров.оценка	Подр. Подл. почва, особ.выд. Кат.земель:	Я: Вы- ре- Про: С:	Вы- сота	Элемент	Возр.	Вы- сота	Диам.	Кл. бон.	Гр. поч.	Бон.	Тип леса ТЛУ	Полнота Сумм. а пл: 1 сеч.:	Запас сырораст. на 1 га	Запас сырораст. общий	Кл. то: по выделу	Запас на выделе, дес.кбм: ва: вляющ:	сухо- стоя	ред- нич- дер.:	захламлен. общий	лик- вида:	Хозяйственные мероприятия
1	2	3	4	5	6	7	8	9	10	11	12	13	14	15	16	17	18	19	20	21	22	23	24
12	0.5	8Б2С		1	24	Б	70	24	2	7	3	2	Сслм	0.7	22	10.4	8.3		0.24			0.24	
						С		25	24				В2				2.1						
		подлесок: Р, ЛЩ Средний																					
		Класс пожарной опасности 4																					
		Рекреационная х-ка: тип ландшафта Закрыт. гориз. сомкн, эстетическая оценка 1, рекреационная оценка Средняя, Устойчивые, проходимость Средняя, просматриваемость Средняя, регулирование рекреации не требуется																					
13	0.3	Болото											-										
		Класс пожарной опасности 5																					
		Болота: Верховое, Осоковое, Береза, % зарастания 40																					
		Рекреационная х-ка: тип ландшафта Открытый с дерев., эстетическая оценка 3, рекреационная оценка Низкая																					
14	0.9	Ветровальник				С																	Выбор.санрубка
		Единичные деревья										1	Сслм					0.6			7.4		Лес.культуры
		8С1Е1Б		20		С	60	22	24				В2	0.6			0.4						
						Е	30	10	12								0.1						
						Б	40	18	16								0.1						
		подлесок: Р, МЛ Средний																					
		Класс пожарной опасности 3																					
		Повреждения насаждения: Ветровалом, Ель, Сильная поврежденность																					
		Рекреационная х-ка: тип ландшафта Открытый с дерев., эстетическая оценка 3, рекреационная оценка Низкая, Пониженной устойчивости, проходимость Плохая, просматриваемость Плохая, требуется строгий режим рекреации																					
15	0.8	8Е1С1Б		1	27	Е	95	27	28	5	3	1	Еслш	0.7	39	30.1	24.1		0.39			0.8	
						С		28	32				С2				3						
						Б		26	28								3						
		подлесок: Р Редкий																					
		Класс пожарной опасности 3																					
		Рекреационная х-ка: тип ландшафта Закрыт. гориз. сомкн, эстетическая оценка 1, рекреационная оценка Средняя, Повышенной устойчивости, проходимость Средняя, просматриваемость Средняя, регулирование рекреации не требуется																					

```
: N :Пло- :Состав.Подр.Подл.:Я:Вы- :Эле-:Воз:Вы-:Ди:Кл.Гр.Бо: Тип  :Полн:Запас сырораст. :Кл. Запас на выделе, дес.кбм:                 :
: вы-:щадь,:Покров,почва, ре-:Р:со- :мент:   :   :ам:во:во:ни:      :ота : леса, дес.кбм  :то:-------------------------:                 :
:де-:     :льеф,особ.выд.Про:У:та  :    :ра :со-:ет:зр:зр:те: леса :----:----------------:ва:су- :ре- :еди-:захламлен.:Хозяйственные    :
:ла : га  :исхожд.Кат.земель:С:Яр  :ле- :   :   :р :ас:ас:т :      :Сумм: на :общий:по   :рн:хо- :    :нич-:----------:                 :
:   :     :Хар.лесн. культур: :ус  :са  :ст :та :  :та:та:  :      :а пл: 1  :на   :соста:ос:стоя:дин :ных :общий:лик-:мероприятия      :
:   :     :Кадастров.оценка : :а   :    :   :   :  :  :  :  : ТЛУ  :сеч.: га :выдел:вляющ:ти:стар.    :дер.:     :вида:                 :
: 1 :  2  :         3       :4: 5  :  6 : 7 : 8 : 9:10:11:12:  13  : 14 : 15 :  16 : 17  :18: 19 : 20 : 21 : 22  : 23 :     24          :
```

```
16  2.0   Ветровальник              С                                                                                  Выбор.санрубка
          Единичные деревья                                  2  Сслм                                2              29.4       Лес.культуры
          8С2Е+Б                28  С    100 28  36            В2          3                                  4.7
                                    Е        27  32                                                             1.2
                                    Б
          Класс пожарной опасности 3
          Повреждения насаждения: Ветровалом, Ель, Сильная поврежденность
          Рекреационная х-ка: тип ландшафта Открытый с дерев., эстетическая оценка 3, рекреационная оценка Низкая, Пониженной
          устойчивости, проходимость Плохая, просматриваемость Плохая, требуется строгий режим рекреации

17  1.2   Ветровальник              С                                                                                  Выбор.санрубка
          Единичные деревья                                  1  Сслм                                1.2            5.8        Лес.культуры
          9С1Е                  24  С    70  26  28            В2          0.5                                0.5
                                    Е    30  10  12                                                             0.1
          Класс пожарной опасности 3
          Повреждения насаждения: Ветровалом, Ель, Сильная поврежденность
          Рекреационная х-ка: тип ландшафта Открытый с дерев., эстетическая оценка 3, рекреационная оценка Низкая, Пониженной
          устойчивости, проходимость Плохая, просматриваемость Плохая, требуется строгий режим рекреации

18  1.2   6Б4С              1  17  Б    65  17  16 7  3  3  Ссф    0.6  12   14.2  8.5
                                    С        18  20          А5                     5.7
          подлесок: ИВК Редкий
          Класс пожарной опасности 5
          Рекреационная х-ка: тип ландшафта Закрыт. гориз. сомкн, эстетическая оценка 2, рекреационная оценка Низкая, Устойчивые,
          проходимость Средняя, просматриваемость Средняя, треб. значит. регулир. рекреации

19  14.9  6С3Е1Б            1  30  С    120 31  40 6  4  1  Сслм   0.6  33   491.7 295      14.9           14.9
                                    Е    100 29  36          В2                     147.5
                                    Б    90  27  28                                 49.2
          подлесок: Р, МЛ, ЧР Средний
          Класс пожарной опасности 3
          Краснокнижные растения: Ландыш майский
          Рекреационная х-ка: тип ландшафта Закрыт. гориз. сомкн, эстетическая оценка 1, рекреационная оценка Высокая, Повышенной
          устойчивости, проходимость Средняя, просматриваемость Средняя, регулирование рекреации не требуется
```

Щелковский лесопарк Функциональная зона: Рекреационная зона Квартал 22

N выдела	Площадь, га	Состав.Подр.Подл.Покров,почва, рельеф,особ.выд.Происхожд.Кат.земель Хар.лесн. культур Кадастров.оценка	Я Р У С	Выс-ота	Элемент леса	Воз раст	Вы-сота	Диам ет р	Кл.во зр ас та	Гр.во зр ас та	Бо ни те т	Тип леса ТЛУ	Полнота	Запас сырораст. леса, дес.кбм: Сумм: на 1 га	Запас сырораст. леса, дес.кбм: общий: на выдел	Запас сырораст. леса, дес.кбм: по составляющ	Кл. то: ва рн ос ти	Запас на выделе, дес.кбм: сухостоя стар.	Запас на выделе, дес.кбм: ре дин	Запас на выделе, дес.кбм: единичных дер.	Запас на выделе, дес.кбм: захламлен.: общий	Запас на выделе, дес.кбм: лик-вида	Хозяйственные мероприятия
1	2	3	4	5	6	7	8	9	10	11	12	13	14	15	16	17	18	19	20	21	22	23	24
20	0.4	Культуры лесные																					
		6С4Б	1	20	С	62	21	24	4	2	1	Сслм	0.6	19	7.8	4.7							
					Б		19	16				В2				3.1							
		подлесок: Р, ИВК Редкий																					
		Класс пожарной опасности 3																					
		Культуры: год создания л/к 1958, состояние Удовлетворительные																					
		Рекреационная х-ка: тип ландшафта Закрыт. гориз. сомкн, эстетическая оценка 2, рекреационная оценка Низкая, Устойчивые, проходимость Хорошая, просматриваемость Средняя, треб. значит. регулир. рекреации																					
21	0.6	Просеки квартальные																					
												-											
		Класс пожарной опасности 5																					
		Земли линейного протяжения: ширина 4.0 м, протяженность 1.52 км																					
22	0.4	Границы окружные																					
												-											
		Класс пожарной опасности 5																					
		Земли линейного протяжения: ширина 2.0 м, протяженность 2.29 км																					
23	0.5	Дорога автом.грунтовая																					
												-											
		Класс пожарной опасности 5																					
		Земли линейного протяжения: ширина 4.0 м, протяженность 1.36 км																					
		Итого по категории																					
	46.0														1254			32		7	74		
		По составляющим породам																					
															С	719							
															Е	363							
															Б	172							

Щелковский лесопарк Функциональная зона: Квартал 22

N выдела	Площадь, га	Состав.Подр.Подл.Покров,почва, рельеф,особ.выд.Происхожд.Кат.земель:Хар.лесн. культур:Кадастров.оценка	Я:Р:С:У:Яр:ус:а	Вы-сота	Элемент леса	Воз-раст	Вы-со-та	Диаметр	Кл.Гр.Возраст	Кл.Гр.Бонитет	Тип леса ТЛУ	Полнота	Запас сырораст. леса, дес.кбм: Сумм: на 1 га	Запас сырораст. леса, дес.кбм: общий: на выдел	Кл. Запас на выделе, дес.кбм: то: по составляющ.	Кл. Запас на выделе, дес.кбм: то: по составляющ.	Кл. Запас на выделе, дес.кбм: то: по составляющ.	Кл. Запас на выделе, дес.кбм: то: по составляющ.	Кл. Запас на выделе, дес.кбм: то: по составляющ.	Кл. Запас на выделе, дес.кбм: то: по составляющ.	Хозяйственные мероприятия
1	2	3	4	5	6	7	8	9	10	11	12	13	14	15	16	17	18	19	20	21	22	23	24
		Итого по кварталу																					
	46.0													1254		32		7		74			
		По составляющим породам																					
													С	719									
													Е	363									
													Б	172									

Отметка об изменениях после лесоустройства

N выдела	Площадь выдела	Наименование выполненного мероприятия, иного воздействия; изменение категории земли; хозяйства	Год проведения (возд.)	Объемные показатели мероприятия, га, м3	Подпись лица произведшего запись	N выдела	Площадь выдела	Наименование выполненного мероприятия, иного воздействия; изменение категории земли; хозяйства	Год проведения (возд.)	Объемные показатели мероприятия, га, м3	Подпись лица произведшего запись

Щелковский лесопарк | Функциональная зона: Рекреационная зона | Квартал 23

N выдела	Площадь, га	Состав. Покров, рельеф, Хар.лесн. культур: Кадастров.оценка	Подр. почва, особ.выд. исхожд. Кат.земель:	Подл.: Про- Яр- ус- а	Элемент леса	Возраст	Высота	Диаметр	Класс.бонитет	Тип леса, ТЛУ	Полнота	Запас сырораст. Сумм: на 1 га	Кл. Запас на выделе, дес.кбм: общий	по породам	Запас хламлен.	Хозяйственные мероприятия
1	2	3	4	5	6	7	8	9	10	11	12	13	14	15	16	17
1	0.6	Редина естественная Единичные деревья 10Б	-			7	Б	10	7	7	1А Прчб С4		0.5		0.3	
		Класс пожарной опасности 3 Культуры: год создания л/к 2011, Вспашка борозд., Посадка ручная, расстояние между рядами 3 м, расстояние в ряду 1.5 м, 2.2 тыс. шт/га, состояние Неудовлетворительные, Вымокание Рекреационная х-ка: тип ландшафта Открытый с дерев., эстетическая оценка 2, рекреационная оценка Средняя, Устойчивые, проходимость Хорошая, просматриваемость Хорошая, регулирование рекреации не требуется Особенности: Провед.мер-тий хоз.нецелесообразно														
2	2.6	Культуры лесные 10Б		1	7	Б	10	7	5	1	1	1А Еслш С2	0.5	3	7.8	7.8
		Класс пожарной опасности 4 Культуры: год создания л/к 2010, Вспашка борозд., Посадка ручная, расстояние между рядами 3 м, расстояние в ряду 1.5 м, 2.2 тыс. шт/га, состояние Удовлетворительные Рекреационная х-ка: тип ландшафта Закрыт. гориз. сомкн, эстетическая оценка 2, рекреационная оценка Средняя, Устойчивые, проходимость Средняя, просматриваемость Средняя, регулирование рекреации не требуется Особенности: Полнота неравномерная														
3	1.4	Культ.несомкн.реконстр. 10Б+ИВК	С	1	6	Б ИВК	10	6	6		1А Сслм В2		0.5	0.7	0.7	Лес.культуры
		Класс пожарной опасности 4 Культуры: год создания л/к 2011, Вспашка борозд., Посадка ручная, расстояние между рядами 3 м, расстояние в ряду 2.5 м, 1.3 тыс. шт/га, состояние Неудовлетворительные, Занижение числа пос.мест Рекреационная х-ка: тип ландшафта П/открыт груп. разм., эстетическая оценка 2, рекреационная оценка Средняя, Повышенной устойчивости, проходимость Хорошая, просматриваемость Хорошая, регулирование рекреации не требуется														

Щелковский лесопарк — Функциональная зона: Рекреационная зона — Квартал 23

N выдела	Площадь, га	Состав. Покров, рельеф, исходжд. Хар.лесн. культур. Кадастров.оценка	Ярус	Элемент леса	Возраст	Высота	Диаметр	Кл.бонитета	Тип леса	Полнота	Запас сырораст. леса, дес.кбм	Кл. Запас на выделе, дес.кбм: Сумм на 1 га	Общий по выдел	Состояние насажд	Устойчивость	Единичные деревья: порода	Захламленность: количество	Хозяйственные мероприятия: общий	Лик-ие мероприятия: вида
1	2	3	4	5	6	7	8	9	10	11	12	13	14	15	16	17	18	19	20	21	22	23	24
4	4.8	Пустырь		Е																			Лес.культуры
		Единичные деревья									2	Еслш											
		10Б		2	Б	4	2	2				С2	0.5							2.4			
		Класс пожарной опасности 3																					
		Рекреационная х-ка: тип ландшафта Открытый с дерев., эстетическая оценка 2, рекреационная оценка Средняя, Устойчивые, проходимость Хорошая, просматриваемость Хорошая, регулирование рекреации не требуется																					
5	0.5	6Б4ОС	1	17	Б	45	18	12	5	2	2	Епрч	0.4	8	4.1	2.5							
					ОС	50	15	16				С4				1.6							
		подлесок: КЛТ, Р, ТЛН Средний																					
		Класс пожарной опасности 5																					
		Рекреационная х-ка: тип ландшафта Закрыт. гориз. сомкн, эстетическая оценка 2, рекреационная оценка Средняя, Устойчивые, проходимость Хорошая, просматриваемость Средняя, треб. незначит. регулир. рекреации																					
		Особенности: Состав неоднородный, Полнота неравномерная																					
6	3.6	Культуры несомкнувш.		-																			
		10ЛП	1	2	ЛП	5	2				1	Еслш	0.6	2.2	2.2								
												С2											
		Единичные деревья																					
		6Б4ИВД		5	Б	15	6	6					0.5			1.1							
					ИВД		4	3								0.7							
		Класс пожарной опасности 4																					
		Культуры: Вспашка борозд., Посадка ручная, расстояние между рядами 3 м, расстояние в ряду 1.5 м, 2.2 тыс. шт/га, состояние Хорошие																					
		Рекреационная х-ка: тип ландшафта П/открыт рав. разм., эстетическая оценка 2, рекреационная оценка Низкая, Устойчивые, проходимость Средняя, просматриваемость Средняя, регулирование рекреации не требуется																					
		Особенности: Полнота неравномерная, Состав неоднородный																					

Щелковский лесопарк | Функциональная зона: Рекреационная зона | Квартал 23

N выд.	Площадь, га	Состав. Покров, рельеф, исхожд. Хар.лесн. культур: Кадастров.оценка	Подр. почва, особ.выд. Кат.земель:	Подл.: Ярус:	Я: Возраст:	Выс-: Диам:	Воз: Выс-: Диам:	Кл.Гр.: Бонит:	Бо: Тип леса	Полн:	Запас сырораст. Сумм: на 1 га	Кл. Запас на выделе, дес.кбм: общий:	по составл.	Хозяйственные мероприятия: рн:	хо-	еди-: нич-	захламлен.: общий:	лик-	вида:
1	2	3	4	5	6	7	8	9	10	11	12	13	14	15	16	17	18	19	20
7	0.6	Редина естественная	-								1	Сслм В2							
		подлесок: ИВК Густой Класс пожарной опасности 3 Рекреационная х-ка: тип ландшафта Открытый с дерев., эстетическая оценка 3, рекреационная оценка Низкая, Устойчивые, проходимость Средняя, просматриваемость Хорошая, регулирование рекреации не требуется Особенности: Провед.мер-тий хоз.нецелесообразно, Площадь заболочена																	
8	1.3	9С1Б	1	21	С Б	100	22 15	32 12	5	3	3	Сслм В2	0.4	13	17	15.3 1.7			
		подлесок: Р Редкий Класс пожарной опасности 3 Рекреационная х-ка: тип ландшафта Закрыт. гориз. сомкн, эстетическая оценка 2, рекреационная оценка Средняя, Устойчивые, проходимость Хорошая, просматриваемость Хорошая, треб. незначит. регулир. рекреации																	
9	0.7	10Б+ОС	1	15	Б ОС	40 50	15	14	4	2	3	Еслш С2	0.4	6	4.3	4.3			
		подлесок: КЛЯ Редкий Класс пожарной опасности 4 Рекреационная х-ка: тип ландшафта Закрыт. гориз. сомкн, эстетическая оценка 2, рекреационная оценка Низкая, Устойчивые, проходимость Плохая, просматриваемость Средняя, регулирование рекреации не требуется																	
10	0.4	8Б1С1ОС+ИВД	1	10	Б С ОС ИВД	20 25 25	10 7 9	12 12 10	2	1	2	Епрч С4	0.5	4	1.5	1.1 0.2 0.2			
		подрост: 8Б2ОС (5) 3 м, 5 тыс.шт/га, благонадежный Класс пожарной опасности 5 Культуры: год создания л/к 2005, Вспашка борозд., Посадка ручная, состояние Неудовлетворительные, Заглушение листв.пор. Рекреационная х-ка: тип ландшафта Закрыт. гориз. сомкн, эстетическая оценка 3, рекреационная оценка Низкая, Устойчивые, проходимость Плохая, просматриваемость Плохая, регулирование рекреации не требуется																	

Щелковский лесопарк | Функциональная зона: Рекреационная зона | Квартал 23

N выдела	Площадь, га	Состав. Покров, рельеф, исходн. Хар. лесн. культур. Кадастров. оценка	Ярус	Элемент леса	Возраст	Высота, м	Диаметр, см	Класс бонитета	Тип леса	Полнота	Запас сырораст. леса, дес.кбм: Сумм на 1 га	Кл. Запас на выделе, дес.кбм: общий	по составляющ.	Запас на выделе, дес.кбм: по ярусам	по ступ.	по стоя.	Хозяйственные мероприятия: единич. захламлен.	общий	лик.	вида
1	2	3	4	5	6	7	8	9	10	11	12	13	14	15	16	17	18	19	20	21	22	23	24
11	0.1	Редина естественная	-							2	Еслш С2												
		Класс пожарной опасности 3 Рекреационная х-ка: тип ландшафта Открытый без дер., эстетическая оценка 3, рекреационная оценка Низкая, Устойчивые, проходимость Плохая, просматриваемость Хорошая, регулирование рекреации не требуется Особенности: Провед.мер-тий хоз.нецелесообразно, Площадь заболочена																					
12	0.4	8ОС2Б+С	1	20	ОС Б С	80 60	20 18	20 16	8	4	3	Сслм В2	0.4	11	4.9	3.9 1							
		подрост: 10ОС (5) 2 м, 4 тыс.шт/га, благонадежный подлесок: Р Редкий Класс пожарной опасности 4 Краснокнижные растения: Ландыш майский Рекреационная х-ка: тип ландшафта П/открыт рав. разм., эстетическая оценка 2, рекреационная оценка Средняя, Устойчивые, проходимость Хорошая, просматриваемость Хорошая, треб. незначит. регулир. рекреации																					
13	0.7	Пустырь			Е					2	Еслш С2												Лес.культуры Уход за культ.
		Класс пожарной опасности 3 Рекреационная х-ка: тип ландшафта Открытый с дерев., эстетическая оценка 3, рекреационная оценка Низкая																					
14	0.4	Редина естественная Единичные деревья	-							2	Еслш												Допол.культур
		8Б2С		6	Б С	12 9	7 3	8 4			С2	1.5			0.5 0.1								
		подлесок: ТЛН Редкий Класс пожарной опасности 3 Культуры: год создания л/к 2011, Вспашка борозд., Посадка ручная, расстояние между рядами 3 м, расстояние в ряду 1.5 м, 2.2 тыс. шт/га, состояние Неудовлетворительные, Отсутствие ухода Рекреационная х-ка: тип ландшафта П/открыт рав. разм., эстетическая оценка 2, рекреационная оценка Средняя, Устойчивые, проходимость Хорошая, просматриваемость Средняя, регулирование рекреации не требуется																					

Щелковский лесопарк | Функциональная зона: Рекреационная зона | Квартал 23

N выдела	Площадь, га	Состав. Покров, почва, рельеф, особ. выд. исхожд. Кат. земель: Хар. лесн. культур: Кадастров. оценка	Ярус	Элемент леса	Возраст	Высота	Диаметр	Кл. бонитета	Группа типа леса	Полнота	Запас сырораст. Сумм: на 1 га	Кл. Запас на выделе, дес.кбм: общий	по породам	Характеристика насаждения: сомкнутость	состояние	устойчивость	Захламленность: общий	ликвидная	Хозяйственные мероприятия
1	2	3	4	5	6	7	8	9	10	11	12	13	14	15	16	17	18	19	20	21	22	23	24
16	1.1	8Б2С	1	6	Б	10	7	8	1	1	4	Еслш	0.6	3	3.2	2.6		0.5		0.5			
					С	9	4	8				С2				0.6							
		подлесок: ТЛН Редкий Класс пожарной опасности 4 Культуры: год создания л/к 2011, Вспашка борозд., Посадка ручная, расстояние между рядами 3 м, расстояние в ряду 1.5 м, 2.2 тыс. шт/га, состояние Погибшие, Низовым пожаром Повреждения насаждения: Низовым пожаром, год 20, Сосна, Слабая поврежденность Рекреационная х-ка: тип ландшафта П/открыт груп. разм., эстетическая оценка 2, рекреационная оценка Средняя, Средней устойчивости, проходимость Хорошая, просматриваемость Хорошая, регулирование рекреации не требуется Особенности: Полнота неравномерная, Состав неоднородный																					
17	7.3	Пустырь			С																		Лес.культуры
		Единичные деревья										3	Сслм										
		10Б	3		Б	12	3	2				В2	0.5			3.6							
		Класс пожарной опасности 3 Рекреационная х-ка: тип ландшафта Открытый с дерев., эстетическая оценка 2, рекреационная оценка Низкая Особенности: Самовольный захват, Лес.культуры не создавались																					
18	1.4	Редина естественная			С																		Культуры декор.
		Единичные деревья										4	Сслм										Уход за культ.
		6ЛП4КЛ+Б	15		ЛП	80	15	40				В2	2			1.6							
					КЛ	80	14	36								1.1							
					Б			36															
		Класс пожарной опасности 3 Рекреационная х-ка: тип ландшафта Открытый с дерев., эстетическая оценка 3, рекреационная оценка Низкая																					

Щелковский лесопарк — Функциональная зона: Рекреационная зона — Квартал 23

N выдела	Площадь, га	Состав. Подр. Подл. / Покров, почва, рельеф, особ. выд. / Исхожд. Кат. земель / Хар. лесн. культур / Кадастров. оценка	Ярус	Состояние	Элемент леса	Возраст	Высота	Диаметр	Кл. бонитета	Тип леса	Полнота	Запас сырораст. леса, дес.кбм: Сумм. на 1 га	Кл. Запас на выделе, дес.кбм: общий	по породам	Характеристика насаждения: состояние	Динамика	Единицы хозяйственных мероприятий: общий	Захламленность: лик-вид	Хозяйственные мероприятия
19	0.9	5Б2С2ОС1Е	1	22	Б	90	22	36	9	4	3	Сслм	0.4	11	10.4	5.2				
					С	120	20	40				В2				2.1				
					ОС	100	22	44								2.1				
					Е											1				
		7Е1Б2ОС	2	8	Е	30	7	14					0.3	3	2.8	1.9				
					Б	30	9	8								0.3				
					ОС	30	13	14								0.6				
		подрост: 10ОС (5) 2 м, 0.5 тыс.шт/га, благонадежный																		
		подлесок: Р Редкий																		
		Класс пожарной опасности 4																		
		Рекреационная х-ка: тип ландшафта П/открыт груп. разм., эстетическая оценка 1, рекреационная оценка Высокая, Устойчивые, проходимость Хорошая, просматриваемость Хорошая, треб. незначит. регулир. рекреации																		
		Особенности: Состав неоднородный, Диаметр варьирует, Полнота неравномерная, Высота варьирует, Насаждение разновозрастное																		
20	1.9	Редина естественная			С															Культуры ландш.
		Единичные деревья									3	Сслм								Уход за культ.
		6ИВК4Б	5		ИВК	10	4	3				В2	0.2	0.5		0.6				
					Б	15	6	5								0.4				
		Класс пожарной опасности 3																		
		Рекреационная х-ка: тип ландшафта П/открыт груп. разм., эстетическая оценка 3, рекреационная оценка Средняя, Устойчивые, проходимость Хорошая, просматриваемость Хорошая, треб. незначит. регулир. рекреации																		
		Особенности: Провед.мер-тий хоз.нецелесообразно, В выделе огород, Полнота неравномерная, Состав неоднородный, Самовольный захват																		
21	0.2	Прогалина			С															Лес.культуры
		Единичные деревья									3	Сслм								Уход за культ.
		10ИВК+Б	4		ИВК	10	4					В2		0.5		0.1				
					Б															
		Класс пожарной опасности 3																		
		Рекреационная х-ка: тип ландшафта Открытый с дерев., эстетическая оценка 3, рекреационная оценка Низкая																		

Щелковский лесопарк | Функциональная зона: Рекреационная зона | Квартал 23

N выдела	Площадь, га	Состав. Покров, почва, рельеф, особ. выд. исхожд. Кат. земель: Хар. лесн. культур: Кадастров. оценка	Ярус	Элемент леса	Возраст	Высота	Диаметр	Класс бонитета	Тип леса	Полнота	Запас сырораст. леса, дес.кбм	Кл. Запас на выделе, дес.кбм: сосна	ель	Хозяйственные мероприятия: Захламленность общий	по видам	Хозяйственные мероприятия: Единичные деревья
1	2	3	4	5	6	7	8	9	10	11	12	13	14	15	16	17	18	19	20	21	22	23	24
22	1.5	Редина естественная Единичные деревья 10Б	-	6	Б	15	6	5	3	Сслм В2	0.2	0.5								0.8			
		Класс пожарной опасности 3 Рекреационная х-ка: тип ландшафта Открытый-редина, эстетическая оценка 3, рекреационная оценка Низкая, Устойчивые, проходимость Хорошая, просматриваемость Средняя, регулирование рекреации не требуется Особенности: Провед.мер-тий хоз.нецелесообразно																					
23	0.6	Культуры несомкнувш. Единичные деревья 10Б	С	5	Б	15	5	4	2	Сслм В2		0.5								0.3			Допол.культур
		6Л4КЛ	1	2	Л КЛ	10 10	2 2	2 2															
		подлесок: ИВК, КЛН Редкий Класс пожарной опасности 3 Культуры: Без подг.почвы, Посадка ручная, расстояние между рядами 3 м, расстояние в ряду 4 м, состояние Неудовлетворительные, Отсутствие ухода Рекреационная х-ка: тип ландшафта Открытый с дерев., эстетическая оценка 3, рекреационная оценка Низкая, Устойчивые, проходимость Хорошая, просматриваемость Хорошая, регулирование рекреации не требуется																					

N выдела	Площадь, га	Состав.Подр.Подл.Покров,почва, рельеф,особ.выд.Про исхожд.Кат.земель Хар.лесн. культур Кадастров.оценка	Я Р У С	Высота Яруса	Элемент леса	Возраст	Высота	Диаметр	Кл.Гр.Бонитет	Тип леса ТЛУ	Полнота Сумма пл. сеч.	Запас сырораст. леса, дес.кбм на 1 га	общий на выдел	по составляющ	Кл. Запас на выделе, дес.кбм: товарн ости	сухостоя стар.	ре-дин	единичных дер.	захламлен. общий	лик-вида	Хозяйственные мероприятия
1	2	3	4	5	6	7	8	9	10	11	12	13	14	15	16	17	18	19	20	21	22	23	24
24	0.5	Культуры несомкнувш.			С																		Лес.культуры
		6С2ЛП2КЛ	1	4	С	20	5	7			3	Сслм		0.5	0.3	0.1							Уход за культ.
					ЛП	12	4	4				В2				0.1							
					КЛ	12	4	4								0.1							
		Единичные деревья																					
		10Б		4	Б	10	4	3						0.5						0.3			

подлесок: ИВК Редкий
Класс пожарной опасности 3
Культуры: Без подг.почвы, Посадка ручная, расстояние между рядами 3 м, расстояние в ряду 3 м, состояние Неудовлетворительные, Отсутствие ухода
Культуры: Без подг.почвы, Посадка ручная, расстояние между рядами 3 м, расстояние в ряду 3 м, состояние Удовлетворительные
Рекреационная х-ка: тип ландшафта Открытый с дерев., эстетическая оценка 3, рекреационная оценка Низкая
Особенности: Состав неоднородный, Лес.культуры не на всей площади

25	0.7	Прогалина			С																Культ.спл.
		Единичные деревья									3	Сслм									
		10Б		6	Б	20	6	5				В2		0.5						0.4	

Класс пожарной опасности 3
Культуры: состояние Погибшие, Занижение числа пос.мест
Рекреационная х-ка: тип ландшафта Открытый с дерев., эстетическая оценка 3, рекреационная оценка Низкая

26	1.1	Культуры несомкнувш.			С																Культ.спл.
		10Е+Б,ОС	1	4	Е	20	4	5			4	Сслм		0.2	0.2	0.2						Уход за культ.
					Б							В2									
					ОС																

подлесок: ИВК Редкий
Класс пожарной опасности 3
Культуры: Без подг.почвы, Посадка ручная, расстояние между рядами 3 м, расстояние в ряду 3 м, 1.1 тыс. шт/га, состояние Неудовлетворительные, Занижение числа пос.мест
Рекреационная х-ка: тип ландшафта П/открыт груп. разм., эстетическая оценка 3, рекреационная оценка Низкая, Средней устойчивости, проходимость Хорошая, просматриваемость Хорошая, регулирование рекреации не требуется
Особенности: Лес.культуры не на всей площади

N вы-де-ла	Пло-щадь, га	Состав.Подр.Подл.Покров,почва, ре-льеф,особ.выд.Про-исхожд.Кат.земель Хар.лесн. культур Кадастров.оценка	Я Р У С	Вы-со-та Яр ус а	Эле-мент ле-са	Воз-ра-ст	Вы-со-та	Ди-ам-ет-р	Кл.Гр.Бо-во-зр-ас-та	Кл.Гр.Бо-во-зр-ас-та	Ди-ни-те-т	Тип леса ТЛУ	Полн-ота Сумм-а пл-сеч.	Запас сырораст. леса, дес.кбм на 1 га	Запас сырораст. леса, дес.кбм общий на выдел	Запас сырораст. леса, дес.кбм по соста-вляющ	Кл. Запас на выделе, дес.кбм: то-ва-рн-ос-ти	Кл. Запас на выделе, дес.кбм: су-хо-стоя-стар.	Кл. Запас на выделе, дес.кбм: ре-дин	Кл. Запас на выделе, дес.кбм: еди-нич-ных дер.	Кл. Запас на выделе, дес.кбм: захламлен. общий	Кл. Запас на выделе, дес.кбм: захламлен. лик-вида	Хозяйственные мероприятия
1	2	3	4	5	6	7	8	9	10	11	12	13	14	15	16	17	18	19	20	21	22	23	24
27	0.2	Культуры несомкнувш.			С																		Культ.спл.
		10Л+Б	1	5	Л	25	5	7			4	Сслм											Уход за культ.
					Б							В2											
		подлесок: СМР, ИВК, ГШ Редкий																					
		Класс пожарной опасности 3																					
		Рекреационная х-ка: тип ландшафта Открытый с дерев., эстетическая оценка 3, рекреационная оценка Низкая, Средней устойчивости, проходимость Хорошая, просматриваемость Хорошая, регулирование рекреации не требуется																					
		Особенности: Лес.культуры не на всей площади																					
28	0.4	Редина естественная			-																		
		Единичные деревья									4	Сслм											
		10ИВК		4	ИВК	15	4	3				В2	0.2	0.5						0.2			
		Класс пожарной опасности 3																					
		Рекреационная х-ка: тип ландшафта П/открыт груп. разм., эстетическая оценка 3, рекреационная оценка Низкая, Повышенной устойчивости, проходимость Хорошая, просматриваемость Плохая, регулирование рекреации не требуется																					
		Особенности: Провед.мер-тий хоз.нецелесообразно, Полнота неравномерная																					
29	1.7	Культуры лесные																					
		10С	1	4	С	12	4	5	1	1	2	Сслм	0.4	1	1.7	1.7							
												В2											
		Единичные деревья																					
		10ИВК		4	ИВК	15	4	3						0.5						0.8			
		подлесок: ГШ Редкий																					
		Класс пожарной опасности 1																					
		Культуры: Без подг.почвы, Посадка ручная, расстояние между рядами 2.5 м, расстояние в ряду 1.5 м, состояние Удовлетворительные																					
		Рекреационная х-ка: тип ландшафта Открытый-редина, эстетическая оценка 2, рекреационная оценка Средняя, Устойчивые, проходимость Хорошая, просматриваемость Хорошая, регулирование рекреации не требуется																					

N выдела	Площадь, га	Состав.Подр.Подл.Покров,почва, рельеф,особ.выд.Происхожд.Кат.земель:Хар.лесн. культур:Кадастров.оценка	Я:Р:У:С	Высота:Яруса	Элемент:леса	Возраст	Высота	Диаметр	Кл.Гр.Бонитет	Тип леса ТЛУ	Полнота:Сумма пл. сеч.	Запас сырораст. леса, дес.кбм: на 1 га	общий:на выдел	по составляющ	Кл. Запас на выделе, дес.кбм: товарн:ос:ти	сухостоя:стар.	ре-дин	единичных дер.	захламлен.:общий	лик-вида	Хозяйственные мероприятия
1	2	3	4	5	6	7	8	9	10	11	12	13	14	15	16	17	18	19	20	21	22	23	24
30	1.6	Культуры лесные																					
		10С	1	3	С	9	3	6	1	1	1	Сслм В2	0.4	1	1.6	1.6							
		Единичные деревья																					
		10Б		6	Б	7	6	6						1						1.6			

Класс пожарной опасности 1
Культуры: год создания л/к 2011, Вспашка борозд., Посадка ручная, расстояние между рядами 3 м, расстояние в ряду 1.5 м, 2.2 тыс. шт/га, состояние Удовлетворительные
Рекреационная х-ка: тип ландшафта П/открыт рав. разм., эстетическая оценка 2, рекреационная оценка Средняя, Устойчивые, проходимость Хорошая, просматриваемость Хорошая, регулирование рекреации не требуется

31	0.6	Культуры несомкнувш.			С																		Лес.культуры
		Единичные деревья									4	Сслм											
		7ИВК3Б		6	ИВК	15	5	4				В2	0.2	0.5						0.2			
					Б	20	7	5												0.1			
		10С	1	2	С	10	2	2															

подлесок: ИВК Средний
Класс пожарной опасности 3
Культуры: Без подг.почвы, Посадка ручная, расстояние между рядами 2 м, расстояние в ряду 2 м, 2.5 тыс. шт/га, состояние Неудовлетворительные, Отсутствие ухода
Рекреационная х-ка: тип ландшафта П/открыт груп. разм., эстетическая оценка 3, рекреационная оценка Низкая, Устойчивые, проходимость Средняя, просматриваемость Средняя, регулирование рекреации не требуется
Особенности: Насаждение разновозрастное, Провед.мер-тий хоз.нецелесообразно, Лес.культуры не на всей площади, Полнота неравномерная, Полнота неравномерная

Щелковский лесопарк | Функциональная зона: Рекреационная зона | Квартал 23

N выдела	Площадь, га	Состав. Покров, почва, рельеф, особ. выд. Хар. лесн. культур: Кадастров. оценка	Ярус	Элемент леса	Возраст	Высота	Диаметр	Класс бонитета	Тип леса	Полнота	Запас сырораст. Сумм: на 1 га	Кл. Запас на выделе, дес.кбм: общий по выдел	Хозяйственные мероприятия: захламленность, естественное возобновление, лесные культуры, рубки ухода, санитарные рубки, прочие мероприятия
1	2	3	4: 5	6	7	8	9	10	11	12	13	14	15	16	17	18: 19	20	21	22	23	24
32	0.6	Культуры несомкнувш. Единичные деревья		С				5	Сслм												Лес.культуры
		10ИВК+Б	5	ИВК Б	15	5	4		В2	0.2	0.5			0.3							
		10С	1 2	С	15	2	2														
		Класс пожарной опасности 3 Культуры: Без подг.почвы, Посадка ручная, расстояние между рядами 2.5 м, расстояние в ряду 1.5 м, состояние Погибшие, Отсутствие ухода Рекреационная х-ка: тип ландшафта П/открыт груп. разм., эстетическая оценка 3, рекреационная оценка Низкая, Устойчивые, проходимость Хорошая, просматриваемость Хорошая, регулирование рекреации не требуется Особенности: Лес.культуры не на всей площади, Насаждение разновозрастное, Полнота неравномерная, Высота варьирует, Насаждение разновозрастное																			
33	2.5	Культуры лесные																			
		10С	1 4	С	20	4	6	1	1	4	Сслм В2	0.4	2	5.1	5.1						
		Единичные деревья																			
		10Б	8	Б	20	8	7						0.5		1.3						
		подлесок: ИВК Редкий Класс пожарной опасности 1 Культуры: Без подг.почвы, Посадка ручная, расстояние между рядами 2.5 м, расстояние в ряду 1.5 м, состояние Удовлетворительные Рекреационная х-ка: тип ландшафта Закрыт. гориз. сомкн, эстетическая оценка 2, рекреационная оценка Средняя, Повышенной устойчивости, проходимость Хорошая, просматриваемость Хорошая, регулирование рекреации не требуется																			

```
: N :Пло- :Состав.Подр.Подл.:Я:Вы- :Эле-:Воз:Вы-:Ди:Кл.Гр.Бо: Тип  :Полн:Запас сырораст. :Кл. Запас на выделе, дес.кбм:                 :
:вы-:щадь,:Покров,почва, ре-:Р:со- :мент:   :   :ам:во:во:ни:      :ота : леса, дес.кбм  :то:-------------------------:                 :
:де-:     :льеф,особ.выд.Про:У:та  :    :ра :со-:ет:зр:зр:те: леса :----:----------------:ва:су- :ре- :еди-:захламлен.:Хозяйственные    :
:ла : га  :исхожд.Кат.земель:С:Яр  :ле- :   :   :р :ас:ас:т :      :Сумм: на :общий:по   :рн:хо- :    :нич-:----------:                 :
:   :     :Хар.лесн. культур: :ус  :са  :ст :та :  :та:та:  :      :а пл: 1  :на   :соста:ос:стоя:дин :ных :общий:лик-:мероприятия      :
:   :     :Кадастров.оценка : :а   :    :   :   :  :  :  :  : ТЛУ  :сеч.: га :выдел:вляющ:ти:стар.    :дер.:     :вида:                 :
: 1 :  2  :         3       :4: 5  :  6 : 7 : 8 : 9:10:11:12:  13  : 14 : 15 :  16 : 17  :18: 19 : 20 : 21 : 22  : 23 :     24          :
```

34 1.4 Культуры несомкнувш. С Культ.спл.
10С 1 3 С 15 3 5 3 Сслм
В2

Единичные деревья
10Б 5 Б 12 5 4 0.5 0.7

подлесок: ИВК Редкий
Класс пожарной опасности 3
Культуры: Без подг.почвы, Посадка ручная, расстояние между рядами 2.5 м, расстояние в ряду 1.5 м, состояние Удовлетворительные
Рекреационная х-ка: тип ландшафта Открытый-редина, эстетическая оценка 2, рекреационная оценка Средняя, Устойчивые, проходимость Хорошая, просматриваемость Хорошая, регулирование рекреации не требуется
Особенности: Полнота неравномерная, Состав неоднородный

35 3.7 Культуры несомкнувш. С Культ.спл.
Единичные деревья 1 Сслм
10Б 4 Б 10 4 3 В2 0.5 1.8

10ЛП 1 1 ЛП 4 1

Класс пожарной опасности 4
Культуры: год создания л/к 2017, Вспашка борозд., Посадка ручная, расстояние между рядами 4 м, расстояние в ряду 1.5 м, состояние Неудовлетворительные, Отсутствие ухода
Рекреационная х-ка: тип ландшафта Открытый с дерев., эстетическая оценка 3, рекреационная оценка Низкая

36 0.8 Прогалина С Лес.культуры
Единичные деревья 1 Сслм
10Б+ЛП 6 Б 15 6 6 В2 0.5 0.4
ЛП

подлесок: ИВК Средний
Класс пожарной опасности 3
Культуры: Вспашка борозд., Посадка ручная, расстояние между рядами 4 м, расстояние в ряду 1.5 м, 1.7 тыс. шт/га, состояние Неудовлетворительные, Отсутствие ухода
Рекреационная х-ка: тип ландшафта Открытый с дерев., эстетическая оценка 3, рекреационная оценка Низкая, проходимость Хорошая, просматриваемость Хорошая, регулирование рекреации не требуется

Щелковский лесопарк — Функциональная зона: Рекреационная зона — Квартал 23

N выдела	Площадь, га	Состав. Покров, Рельеф, Исхожд. Хар.лесн. культур: Кадастров.оценка	Подр.	Подл.	Яр	Выс	Элемент	Возр	Выс	Дим	Кл.бон	Гр.зр	Бон	Тип леса ТЛУ	Полнота	Запас сырораст. леса, дес.кбм: Сумм на 1 га	Кл. возр.	Запас на выделе, дес.кбм: общий	сухост.	режн.	Захламленность: общий	лик.	Хозяйственные мероприятия: вид
1	2	3	4	5	6	7	8	9	10	11	12	13	14	15	16	17	18	19	20	21	22	23	24
37	0.4	10ИВК	1	4	ИВК	20	4	3	2	1	5	Ечрш СЗ	0.4	0.8	0.3	0.3							
		Класс пожарной опасности 4 Рекреационная х-ка: тип ландшафта Закрыт. гориз. сомкн, эстетическая оценка 3, рекреационная оценка Низкая, Устойчивые, проходимость Плохая, просматриваемость Плохая, регулирование рекреации не требуется Особенности: Провед.мер-тий хоз.нецелесообразно, Площадь заболочена																					
38	0.2	Редина естественная Единичные деревья 5ИВК5Б	-	9	ИВК Б	30 30	6 12	5 10			5	Ечрш СЗ	0.2	1								0.1 0.1	
		Класс пожарной опасности 3 Рекреационная х-ка: тип ландшафта П/открыт груп. разм., эстетическая оценка 3, рекреационная оценка Низкая, Устойчивые, проходимость Плохая, просматриваемость Средняя, регулирование рекреации не требуется Особенности: Площадь заболочена, Провед.мер-тий хоз.нецелесообразно																					
39	1.3	Редина естественная Единичные деревья 10ИВК	-	5	ИВК	25	5	4			5	Ечрш СЗ	0.2	0.7								0.9	
		Класс пожарной опасности 3 Рекреационная х-ка: тип ландшафта П/открыт груп. разм., эстетическая оценка 3, рекреационная оценка Низкая, Устойчивые, проходимость Плохая, просматриваемость Средняя, регулирование рекреации не требуется Особенности: Провед.мер-тий хоз.нецелесообразно, Площадь заболочена																					

Щелковский лесопарк | Функциональная зона: Рекреационная зона | Квартал 23

N выдела	Площадь, га	Состав. Покров, рельеф, особ. выд. Хар. лесн. культур. Кадастров. оценка	Подр. Подл. Ярус	Элемент леса	Возр.	Высота	Диам.	Кл. бон.	Гр. поч.	Тип леса	Полнота	Запас сырораст. леса, дес.кбм	Кл. Запас на выделе, дес.кбм	Запас на выделе, дес.кбм: общий	Запас на выделе, дес.кбм: по сост.	Запас на выделе, дес.кбм: сорн.	Запас на выделе, дес.кбм: хоз.	Захламленность: общий	Захламленность: лик.	Хозяйственные мероприятия: вид
1	2	3	4	5	6	7	8	9	10	11	12	13	14	15	16	17	18	19	20	21
40	1.2	Редина естественная	-																	
		Единичные деревья									1	Счрм								
		10Б		8	Б	15	8	9				В3	0.2	1				1.2		
		подлесок: ИВКЗ Густой																		
		Класс пожарной опасности 3																		
		Культуры: Вспашка борозд., Посадка ручная, расстояние между рядами 3 м, расстояние в ряду 2 м, 1.7 тыс. шт/га, состояние Неудовлетворительные, Отсутствие ухода																		
		Рекреационная х-ка: тип ландшафта Открытый-редина, эстетическая оценка 3, рекреационная оценка Низкая, Повышенной устойчивости, проходимость Средняя, просматриваемость Плохая, регулирование рекреации не требуется																		
		Особенности: Провед.мер-тий хоз.нецелесообразно																		
41	1.0	Культуры несомкнувш.	С																	Культ.спл.
		8КЛО2ЛП	1	1	КЛО	3	1				1	Сслм								
					ЛП		2					В2								
		Единичные деревья																		
		10Б		6	Б		6	5					0.5					0.5		
		подлесок: ИВК Редкий																		
		Класс пожарной опасности 3																		
		Культуры: Вспашка борозд., Посадка ручная, расстояние между рядами 3 м, расстояние в ряду 3 м, состояние Неудовлетворительные, Отсутствие ухода																		
		Рекреационная х-ка: тип ландшафта Открытый с дерев., эстетическая оценка 3, рекреационная оценка Низкая, проходимость Хорошая, просматриваемость Хорошая																		
		Особенности: Состав неоднородный																		
42	1.0	Прогалина	С																	Лес.культуры
		Единичные деревья									2	Сслм								
		10ИВК		3	ИВК	15	3	2				В2	0.5					0.5		
		Класс пожарной опасности 3																		
		Рекреационная х-ка: тип ландшафта Закрыт. гориз. сомкн, эстетическая оценка 3, рекреационная оценка Низкая, Устойчивые, проходимость Плохая, просматриваемость Плохая, регулирование рекреации не требуется																		

N выдела	Площадь, га	Состав.Подр.Подл.Покров,почва, рельеф,особ.выд.Происхожд.Кат.земель Хар.лесн. культур Кадастров.оценка	Я Р У С	Высота Яруса	Элемент леса	Возраст	Высота	Диаметр	Кл.Гр.Бонитет	Кл.Гр.Бонитет	Тип леса ТЛУ	Полнота Сумма пл. сеч.	Запас сырораст. леса, дес.кбм на 1 га	Запас сырораст. леса, дес.кбм общий на выдел	Запас сырораст. леса, дес.кбм по составляющ.	Кл. Запас на выделе, дес.кбм: то: варн: ос: ти	Запас на выделе, дес.кбм: сухостоя: стар.	Запас на выделе, дес.кбм: ре-дин	Запас на выделе, дес.кбм: единичных дер.	Запас на выделе, дес.кбм: захламлен.: общий	Запас на выделе, дес.кбм: захламлен.: лик-вида	Хозяйственные мероприятия
1	2	3	4	5	6	7	8	9	10	11	12	13	14	15	16	17	18	19	20	21	22	23	24
43	1.1	Редина естественная		-																			
		Единичные деревья									2	Сслм											
		10Б		8	Б	20	8	7				В2	0.2	0.5						0.5			
		подлесок: ЛЩ, ИВК Редкий																					
		Класс пожарной опасности 3																					
		Рекреационная х-ка: тип ландшафта П/открыт груп. разм., эстетическая оценка 2, рекреационная оценка Высокая, Устойчивые, проходимость Хорошая, просматриваемость Хорошая, регулирование рекреации не требуется																					
		Особенности: Диаметр варьирует, Бонитет варьирует, Высота варьирует, Насаждение разновозрастное, Полнота неравномерная, Провед.мер-тий хоз.нецелесообразно																					
44	0.4	Прогалина			С																		Культуры ландш.
											3	Сслм											
												В2											
		Класс пожарной опасности 3																					
		Рекреационная х-ка: тип ландшафта Открытый без дер., эстетическая оценка 2, рекреационная оценка Высокая																					
45	0.5	Культуры лесные																					
		10ЛП+Б	1	7	ЛП	25	7	7	3	2	4	Сслм	0.4	2	1	1							
					Б							В2											
		Класс пожарной опасности 4																					
		Культуры: Вспашка борозд., Посадка ручная, расстояние между рядами 2 м, расстояние в ряду 3 м, 1.7 тыс. шт/га, состояние Удовлетворительные																					
		Рекреационная х-ка: тип ландшафта Закрыт. гориз. сомкн, эстетическая оценка 2, рекреационная оценка Средняя, Устойчивые, проходимость Хорошая, просматриваемость Средняя, регулирование рекреации не требуется																					
		Особенности: Насаждение разновозрастное, Диаметр варьирует, Высота варьирует																					

Щелковский лесопарк | Функциональная зона: Рекреационная зона | Квартал 23

N выдела	Площадь, га	Состав. Покров, рельеф, Хар.лесн. культур: Кадастров.оценка	Подр. почва, особ.выд. исхожд.	Подл. ре-льеф Кат.земель	Я: Про-ис Сред	Вы-сота	Элемент леса	Возр.	Вы-сота	Диам.	Кл.бон.	Гр.тип	Бон.	Тип леса ТЛУ	Полнота	Запас сырораст. леса, дес.кбм: Сумм: на 1 га пл: сечен.:	Кл. Запас на выделе, дес.кбм: общий	по составл.	Хозяйственные мероприятия: рн:хо-зяйн	еди-нич-	захламлен. общий	лик-	Культ.спл. вида
1	2	3	4	5	6	7	8	9	10	11	12	13	14	15	16	17	18	19	20	21	22	23	24
46	5.0	Культуры несомкнувш.			Е																		Культ.спл.
		Единичные деревья												3	-								
		10Б		8	Б	10	8	8					С3		0.5					2.5			
		10Е		1	2	Е	10	2															
		подлесок: ИВК, ЛЩ Редкий																					
		Класс пожарной опасности 3																					
		Культуры: Вспашка борозд., Посадка ручная, состояние Неудовлетворительные, Занижение числа пос.мест																					
		Рекреационная х-ка: тип ландшафта Открытый с дерев., эстетическая оценка 2, рекреационная оценка Средняя																					
47	0.3	Редина естественная			С																		Культ.спл.
		Единичные деревья												1	Сслм								
		10Б+ИВБ		10	Б ИВБ	25	10	10					В2	0.2	2					0.7			
		Класс пожарной опасности 3																					
		Рекреационная х-ка: тип ландшафта Открытый-редина, эстетическая оценка 2, рекреационная оценка Средняя, Устойчивые, проходимость Хорошая, просматриваемость Хорошая, регулирование рекреации не требуется																					
48	0.7	Единичные деревья												2	1	5	Сслм						
		10Б		7	Б	15	7	6					В2	0.2	0.5					0.3			
		10ИВД		1	4	ИВД	15	4	3					0.4	1	0.7	0.7						
		подлесок: ИВК Средний																					
		Класс пожарной опасности 4																					
		Рекреационная х-ка: тип ландшафта П/открыт груп. разм., эстетическая оценка 3, рекреационная оценка Низкая, Повышенной устойчивости, проходимость Средняя, просматриваемость Средняя, регулирование рекреации не требуется																					
		Особенности: Бонитет варьирует, Высота варьирует, Полнота неравномерная, Состав неоднородный																					

N вы-де-ла	Пло-щадь, га	Состав.Подр.Подл.Покров,почва, ре-льеф,особ.выд.Про-исхожд.Кат.земель Хар.лесн. культур Кадастров.оценка	Я Р У С	Вы-со-та Яр ус а	Эле-мент ле-са	Воз-ра ст	Вы-со-та	Ди-ам-ет-р	Кл.Гр.Бо-во-зр-ас-та	Кл.Гр.Бо-во-зр-ас-та	Ди-ни-те-т	Тип леса ТЛУ	Полн-ота Сумм-а пл. сеч.	Запас сырораст. леса, дес.кбм на 1 га	Запас сырораст. леса, дес.кбм общий на выдел	Запас сырораст. леса, дес.кбм по соста-вляющ	Кл. Запас на выделе, дес.кбм: то-ва-рн-ос-ти	Кл. Запас на выделе, дес.кбм: су-хо-стоя-стар.	Кл. Запас на выделе, дес.кбм: ре-дин	Кл. Запас на выделе, дес.кбм: еди-нич-ных дер.	Кл. Запас на выделе, дес.кбм: захламлен. общий	Кл. Запас на выделе, дес.кбм: захламлен. лик-вида	Хозяйственные мероприятия
1	2	3	4	5	6	7	8	9	10	11	12	13	14	15	16	17	18	19	20	21	22	23	24
49	1.1	Редина естественная		-																			
		Единичные деревья									1	Счрм											
		10Б		8	Б	15	8	7				В3		0.6						0.6			
		подлесок: ИВК, ЛЩ Средний																					
		Класс пожарной опасности 3																					
		Культуры: Вспашка борозд., Посадка ручная, состояние Неудовлетворительные, Отсутствие ухода																					
		Рекреационная х-ка: тип ландшафта Открытый с дерев., эстетическая оценка 2, рекреационная оценка Низкая, Устойчивые, проходимость Хорошая, просматриваемость Средняя, регулирование рекреации не требуется																					
		Особенности: Провед.мер-тий хоз.нецелесообразно																					
50	0.4	Культуры несомкнувш.			Е																		Культ.спл.
		10Е	1	2	Е	9	2	3			1	-											
												С3											
		подлесок: ИВК Редкий																					
		Класс пожарной опасности 3																					
		Культуры: год создания л/к 2011, Вспашка борозд., Посадка ручная, расстояние между рядами 2 м, состояние Погибшие, Отсутствие ухода																					
		Рекреационная х-ка: тип ландшафта Открытый с дерев., эстетическая оценка 2, рекреационная оценка Средняя																					
51	0.9	Насажд.с пород.иск.пр.																					
		Единичные деревья							2	1	4	Сслм											
		10Б		10	Б	25	10	9				В2	0.2	0.5						0.5			
		6ИВК4ЛП	1	6	ИВК	20	6	3					0.4	1	0.9	0.5							
					ЛП	20	5	4								0.4							
		Класс пожарной опасности 4																					
		Культуры: Вспашка борозд., Посадка ручная, расстояние между рядами 2 м, расстояние в ряду 1 м, 5 тыс. шт/га, состояние Удовлетворительные																					
		Рекреационная х-ка: тип ландшафта Закрыт. гориз. сомкн, эстетическая оценка 3, рекреационная оценка Низкая, Устойчивые, проходимость Средняя, просматриваемость Средняя, регулирование рекреации не требуется																					
		Особенности: Насаждение с искусств.породами, Насаждение разновозрастное, Полнота неравномерная, Состав неоднородный																					

Щелковский лесопарк | Функциональная зона: Рекреационная зона | Квартал 23

N выдела	Площадь, га	Состав. Покров, почва, рельеф, особ. выд. Хар. лесн. культур: Кадастров. оценка	Подр.	Подл.	Ярус	Элемент леса	Возраст, лет	Высота, м	Диаметр, см	Класс бонитета	Тип леса	Полнота	Запас сырораст. леса, дес.кбм: Сумм: на 1 га	Кл. Запас на выделе, дес.кбм: общий	то: по преобл.	Запас на выделе, дес.кбм: хозяйн.	захламлен.	Хозяйственные мероприятия: единич.	общий	лик.	мероприятия: вида
1	2	3	4	5	6	7	8	9	10	11	12	13	14	15	16	17	18	19	20	21	22	23	24
52	1.2	Культуры лесные 10Б+С,ОС	1	10	Б С ОС	20	10	8	2	1	2	Сслм В2	0.4	4	4.8	4.8							
		подлесок: Р, ИВК, ЛЩ Средний Класс пожарной опасности 4 Культуры: Вспашка борозд., Посадка ручная, расстояние между рядами 2 м, расстояние в ряду 2 м, 2.5 тыс. шт/га, состояние Удовлетворительные Рекреационная х-ка: тип ландшафта Закрыт. гориз. сомкн, эстетическая оценка 2, рекреационная оценка Средняя, Повышенной устойчивости, проходимость Хорошая, просматриваемость Средняя, регулирование рекреации не требуется																					
53	0.1	Культуры лесные 10Б	1	20	Б	80	20	32	8	4	3	Сслм В2	0.4	10	1.5	1.5							
		подлесок: ОБ, Р Редкий Класс пожарной опасности 4 Рекреационная х-ка: тип ландшафта П/открыт рав. разм., эстетическая оценка 1, рекреационная оценка Высокая, Повышенной устойчивости, проходимость Хорошая, просматриваемость Хорошая, треб. незначит. регулир. рекреации																					
54	0.3	Поляна для отдыха										-											
		Класс пожарной опасности 2 Рекреационная х-ка: тип ландшафта Открытый без дер., эстетическая оценка 1, рекреационная оценка Средняя, регулирование рекреации не требуется																					
55	0.1	Редина естественная Единичные деревья 10ИВК+Б	2		ИВК Б	5	2				1	- Счрм В3	0.5			0.1							
		Класс пожарной опасности 3 Рекреационная х-ка: тип ландшафта Открытый-редина, эстетическая оценка 3, рекреационная оценка Низкая, Устойчивые, проходимость Хорошая, просматриваемость Хорошая, регулирование рекреации не требуется Особенности: Площадь заболочена, Провед.мер-тий хоз.нецелесообразно																					

Щелковский лесопарк — Функциональная зона: Рекреационная зона — Квартал 23

N выдела	Площадь, га	Состав. Покров, почва, рельеф, особ. выд. исхожд. Хар. лесн. культур: Кадастров. оценка	Подр.	Подл.	Яр.	Усл.	Возр.	Высота	Диам.	Кл.	Гр.	Бон.	Тип леса ТЛУ	Полнота	Запас сырораст. леса, дес.кбм: Сумм: на 1 га	Кл. Запас на выделе, дес.кбм: общий	по составу	по сост.	по стоя.	по дин.	Захламленность: общий	лик.	Хозяйственные мероприятия
1	2	3	4	5	6	7	8	9	10	11	12	13	14	15	16	17	18	19	20	21	22	23	24
56	1.2	10С	1	10	С	20	10	14	1	1	1А	Сслм В2	0.7	10	12.4	12.4							
		Класс пожарной опасности 1 Культуры: Вспашка борозд., Посадка ручная, расстояние между рядами 2 м, расстояние в ряду 1.5 м, 3.3 тыс. шт/га, состояние Хорошие Рекреационная х-ка: тип ландшафта Закрыт. гориз. сомкн, эстетическая оценка 1, рекреационная оценка Средняя, Повышенной устойчивости, проходимость Хорошая, просматриваемость Хорошая, регулирование рекреации не требуется Особенности: Полнота неравномерная																						
57	0.6	Культуры несомкнувш.	-																				Огораживание.
		10Е+Б	1	1	Е	8	1				1	Счрм В3											
		Б																					
		Единичные деревья 10ИВК	4		ИВК	10	4	3					0.5			0.3							
		Класс пожарной опасности 3 Культуры: год создания л/к 2017, Без подг.почвы, Посадка ручная, расстояние между рядами 2 м, расстояние в ряду 1.5 м, 3.3 тыс. шт/га, состояние Удовлетворительные Рекреационная х-ка: тип ландшафта Открытый с дерев., эстетическая оценка 2, рекреационная оценка Средняя																					
58	0.4	Культуры несомкнувш.	С																				Культуры ландш.
		10С+Б	1	6	С	15	6	12			1	Сслм В2	1		0.4	0.4							
		Б																					
		подрост: 10Е (6) 1 м, 0.5 тыс.шт/га, благонадежный подлесок: ИВК Средний Класс пожарной опасности 3 Культуры: год создания л/к 2005, Вспашка борозд., Посадка ручная, состояние Неудовлетворительные, Занижение числа пос.мест Рекреационная х-ка: тип ландшафта Открытый-редина, эстетическая оценка 2, рекреационная оценка Средняя, Устойчивые, проходимость Хорошая, просматриваемость Хорошая, регулирование рекреации не требуется Особенности: Состав неоднородный, Полнота неравномерная																					

N вы-де-ла	Пло-щадь, га	Состав.Подр.Подл.Покров,почва, ре-льеф,особ.выд.Про-исхожд.Кат.земель Хар.лесн. культур Кадастров.оценка	Я Р У С	Вы-со-та Яр ус а	Эле-мент ле-са	Воз ра ст	Вы-со-та	Ди ам ет р	Кл.Гр.Бо ва зр ас та	Кл.Гр.Бо ва зр ас та	Кл.Гр.Бо ни те т	Тип леса ТЛУ	Полн ота Сумм а пл. сеч.	Запас сырораст. леса, дес.кбм на 1 га	Запас сырораст. леса, дес.кбм общий на выдел	Запас сырораст. леса, дес.кбм по соста вляющ	Кл. Запас на выделе, дес.кбм: то ва рн ос ти	Кл. Запас на выделе, дес.кбм: су хо стоя стар.	Кл. Запас на выделе, дес.кбм: ре дин	Кл. Запас на выделе, дес.кбм: еди нич ных дер.	Кл. Запас на выделе, дес.кбм: захламлен. общий	Кл. Запас на выделе, дес.кбм: захламлен. лик вида	Хозяйственные мероприятия
1	2	3	4	5	6	7	8	9	10	11	12	13	14	15	16	17	18	19	20	21	22	23	24
59	0.1	Редина естественная		-																			
		Единичные деревья									1А	Счрм											
		10Б		10	Б	20	10	8				В3	0.2	2						0.2			
		подлесок: ИВК Средний																					
		Класс пожарной опасности 3																					
		Рекреационная х-ка: тип ландшафта Открытый-редина, эстетическая оценка 2, рекреационная оценка Низкая, Устойчивые, проходимость Хорошая, просматриваемость Хорошая, регулирование рекреации не требуется																					
		Особенности: Провед.мер-тий хоз.нецелесообразно																					
60	1.3	Культуры лесные																					
		10С+Б	1	8	С	30	8	12	2	1	3	Сслм	0.4	4	5.3	5.3							
					Б							В2											
		подлесок: ИВК Густой																					
		Класс пожарной опасности 1																					
		Культуры: Вспашка борозд., Посадка ручная, расстояние между рядами 1.5 м, расстояние в ряду 2 м, 2.2 тыс. шт/га, состояние Хорошие																					
		Рекреационная х-ка: тип ландшафта Закрыт. гориз. сомкн, эстетическая оценка 1, рекреационная оценка Средняя, Повышенной устойчивости, проходимость Хорошая, просматриваемость Хорошая, регулирование рекреации не требуется																					
61	1.1	Культуры несомкнувш.		-																			Огораживание.
		10Е	1	1	Е	10	1				4	Счрм											
												В3											
		Единичные деревья																					
		7Б3Е		7	Б	10	7	8						0.5						0.3			
					Е	15	7	6												0.2			
		подлесок: ИВК Редкий																					
		Класс пожарной опасности 3																					
		Культуры: год создания л/к 2017, Без подг.почвы, Посадка ручная, расстояние между рядами 3 м, расстояние в ряду 1.5 м, 2.2 тыс. шт/га, состояние Удовлетворительные																					
		Рекреационная х-ка: тип ландшафта Открытый с дерев., эстетическая оценка 2, рекреационная оценка Средняя, Устойчивые, проходимость Хорошая, просматриваемость Хорошая, регулирование рекреации не требуется																					

Щелковский лесопарк Функциональная зона: Рекреационная зона Квартал 23

N выдела	Площадь, га	Состав. Покров, почва, рельеф, особ. выд. Исхожд. Хар. лесн. культур: Кадастров. оценка	Ярус	Элемент леса	Возраст	Высота	Диаметр	Класс бонитета	Тип леса	Полнота	Запас сырораст. леса, дес.кбм	Кл. Запас на выделе, дес.кбм: общий	по сост.	Запас на выделе, дес.кбм: захламленность: на 1 га	Запас на выделе, дес.кбм: захламленность: общий	Запас на выделе, дес.кбм: захламленность: лик.	Хозяйственные мероприятия
1	2	3	4	5	6	7	8	9	10	11	12	13	14	15	16	17	18
62	1.0	Прогалина Единичные деревья 10ИВД+С,Б,Е		С ИВД С Б Е	40	7	4	5А	Сслм В2	1				1			Культ.спл.
		Класс пожарной опасности 3 Рекреационная х-ка: тип ландшафта Закрыт. гориз. сомкн, эстетическая оценка 3, рекреационная оценка Низкая, Устойчивые, проходимость Средняя, просматриваемость Плохая, регулирование рекреации не требуется Особенности: Полнота неравномерная, Насаждение с искусств.породами, Диаметр варьирует, Бонитет варьирует, Насаждение разновозрастное, Состав неоднородный, Высота варьирует															
63	0.3	Насажд.с пород.иск.пр. 10Е+Б	1	7 Е Б	25	7	8	2	1	3	Сслм В2	0.4	3	1	1		
		подрост: 10Е (5) 0.5 м, 0.5 тыс.шт/га, благонадежный подлесок: ИВК Средний Класс пожарной опасности 1 Культуры: Вспашка борозд., Посадка ручная, расстояние между рядами 2.5 м, расстояние в ряду 1.5 м, состояние Удовлетворительные Рекреационная х-ка: тип ландшафта П/открыт груп. разм., эстетическая оценка 2, рекреационная оценка Средняя, Устойчивые, проходимость Средняя, просматриваемость Средняя, регулирование рекреации не требуется Особенности: Высота варьирует, Насаждение разновозрастное, Бонитет варьирует, Диаметр варьирует, Лес.культуры не на всей площади, Состав неоднородный, Полнота неравномерная															
64	0.3	Культуры лесные 10Б+ИВК	1	11 Б ИВК	28	11	10	3	2	3	Сслм В2	0.4	4	1.2	1.2		
		подлесок: ИВК Редкий Класс пожарной опасности 4 Культуры: Вспашка борозд., Посадка ручная, расстояние между рядами 2 м, расстояние в ряду 1.5 м, 3.3 тыс. шт/га, состояние Хорошие Рекреационная х-ка: тип ландшафта П/открыт рав. разм., эстетическая оценка 2, рекреационная оценка Средняя, Повышенной устойчивости, проходимость Хорошая, просматриваемость Средняя, регулирование рекреации не требуется															

N выдела	Площадь, га	Состав. Покров, почва, рельеф, особ. выд. Исхожд. Кат. земель: Хар. лесн. культур: Кадастров. оценка	Ярус	Элемент леса	Возраст	Высота	Диаметр	Кл. сомкн.	Гр. устойч.	Бонитет	Тип леса, ТЛУ	Полнота	Запас сырораст. Сумм: на 1 га: а пл: сеч.:	Кл. Запас на выделе, дес.кбм: общий	по породам	Запасхламлен. общий	Запасхламлен. лик-вида	Хозяйственные мероприятия
1	2	3	4	5	6	7	8	9	10	11	12	13	14	15	16	17	18	19
65	0.6	Культуры лесные 10Е+Б	1	8	Е Б	25	8	10	2	1	2	Сслм В2	0.4	4	2.4	2.4		
		подлесок: ИВК Редкий Класс пожарной опасности 1 Культуры: расстояние между рядами 2 м, расстояние в ряду 2 м, 2.5 тыс. шт/га, состояние Хорошие Рекреационная х-ка: тип ландшафта Закрыт. гориз. сомкн, эстетическая оценка 1, рекреационная оценка Средняя, Повышенной устойчивости, проходимость Средняя, просматриваемость Средняя, регулирование рекреации не требуется																
66	0.7	Культуры лесные 10С+Б	1	10	С Б	35	10	16 16	2	1	3	Сслм В2	0.5	7	4.6	4.6		
		подрост: 10Е (8) 1.5 м, 0.5 тыс.шт/га, благонадежный подлесок: Р, ИВК Редкий Класс пожарной опасности 1 Культуры: Вспашка борозд., Посадка ручная, расстояние между рядами 2 м, расстояние в ряду 2 м, 2.5 тыс. шт/га, состояние Хорошие Рекреационная х-ка: тип ландшафта Закрыт. гориз. сомкн, эстетическая оценка 1, рекреационная оценка Средняя, Повышенной устойчивости, проходимость Хорошая, просматриваемость Хорошая, регулирование рекреации не требуется																
67	0.3	Культуры несомкнувш. 10Е	1	1	С Е	8	1				1	Сслм В2						Огораживание. Допол.культур
		Единичные деревья 5Б5ИВК+Е		4	Б ИВК Е	9 20	5 4	5 3					0.5		0.1 0.1			
		Класс пожарной опасности 3 Культуры: Без подг.почвы, Посадка ручная, расстояние между рядами 2.5 м, расстояние в ряду 1.5 м, состояние Неудовлетворительные, Отсутствие ухода Рекреационная х-ка: тип ландшафта Открытый с дерев., эстетическая оценка 3, рекреационная оценка Средняя																

```
: N :Пло- :Состав.Подр.Подл.:Я:Вы- :Эле-:Воз:Вы-:Ди:Кл.Гр.Бо: Тип  :Полн:Запас сырораст. :Кл. Запас на выделе, дес.кбм:                 :
:вы-:щадь,:Покров,почва, ре-:Р:со- :мент:   :   :ам:во:во:ни:      :ота : леса, дес.кбм  :то:-------------------------:                 :
:де-:     :льеф,особ.выд.Про:У:та  :    :ра :со-:ет:зр:зр:те: леса :----:----------------:ва:су- :ре- :еди-:захламлен.:Хозяйственные    :
:ла : га  :исхожд.Кат.земель:С:Яр  :ле- :   :   :р :ас:ас:т :      :Сумм: на :общий:по   :рн:хо- :    :нич-:----------:                 :
:   :     :Хар.лесн. культур: :ус  :са  :ст :та :  :та:та:  :      :а пл: 1  :на   :соста:ос:стоя:дин :ных :общий:лик-:мероприятия      :
:   :     :Кадастров.оценка : :а   :    :   :   :  :  :  :  : ТЛУ  :сеч.: га :выдел:вляющ:ти:стар.    :дер.:     :вида:                 :
: 1 :  2  :         3       :4: 5  :  6 : 7 : 8 : 9:10:11:12:  13  : 14 : 15 :  16 : 17  :18: 19 : 20 : 21 : 22  : 23 :     24          :
```

68 0.3 Болото

-

Класс пожарной опасности 5
Болота: Низинное, Осоковое, мощность торфяного слоя 0.1 м, Береза, % зарастания 70

69 0.2 Болото

-

Класс пожарной опасности 5
Болота: Низинное, Осоко-Сфагновое, мощность торфяного слоя 0.1 м, Тальник, % зарастания 80

70 1.4 Редина естественная -
Единичные деревья 3 Сдм
10Б+ОЛК 12 Б 40 12 12 В4 0.2 0.5 0.7
ОЛК
Класс пожарной опасности 3
Рекреационная х-ка: тип ландшафта Открытый-редина, эстетическая оценка 3, рекреационная оценка Низкая, Средней устойчивости, проходимость Плохая, просматриваемость Плохая, регулирование рекреации не требуется
Особенности: Провед.мер-тий хоз.нецелесообразно, Площадь заболочена

71 15.0 Болото

-

Класс пожарной опасности 5
Болота: Низинное, Осоковое, мощность торфяного слоя 0.1 м, Тальник, % зарастания 60

72 2.0 Пруд

-

Класс пожарной опасности 5

Щелковский лесопарк | Функциональная зона: Рекреационная зона | Квартал 23

N выдела	Площадь, га	Состав. Покров, рельеф, исхожд. Хар. лесн. культур. Кадастров. оценка	Подр. Подл. почва, особ. выд. Кат. земель	Я: Вы- ре- Про: Ста: Яр ус а	Элемент	Возр.	Вы- сота	Ди- ам	Кл. Бон.	Гр. Бон.	Тип леса ТЛУ	Полн.	Запас сырораст. леса, дес.кбм Сумм: на 1 га пл: га	Кл. Запас на выделе, дес.кбм: общий	по	рн	хо-	ди- нич-	захламлен. общий	лик- вида	Хозяйственные мероприятия
1	2	3	4	5	6	7	8	9	10	11	12	13	14	15	16	17	18	19	20	21	22	23	24
73	1.3	Болото																					
														-									
		Класс пожарной опасности 5 Болота: Низинное, Осоковое, мощность торфяного слоя 0.1 м, Тальник, % зарастания 100																					
74	0.5	Гарь Единичные деревья 10С+Б		7	Е С Б	16 9	7 4	8 8	4	Еслш С2		1		0.27		0.27 0.5						Сплош.санрубка 100% Лес.культуры	
		подлесок: ТЛН Редкий Класс пожарной опасности 3 Культуры: год создания л/к 2011, Вспашка борозд., Посадка ручная, расстояние между рядами 3 м, расстояние в ряду 1.5 м, 2.2 тыс. шт/га, состояние Погибшие, Низовым пожаром Повреждения насаждения: Низовым пожаром, год 20, Сосна, Сильная поврежденность Рекреационная х-ка: тип ландшафта Открытый с дерев., эстетическая оценка 2, рекреационная оценка Средняя, Средней устойчивости, проходимость Хорошая, просматриваемость Хорошая, регулирование рекреации не требуется Особенности: Полнота неравномерная, Состав неоднородный																				
75	2.4	Пруд																					
														-									
		Класс пожарной опасности 5																					
76	3.7	Пруд																					
														-									
		Класс пожарной опасности 5																					
77	0.4	Пруд																					
														-									
		Класс пожарной опасности 5																					

Щелковский лесопарк | Функциональная зона: Рекреационная зона | Квартал 23

N выдела	Площадь, га	Состав. Покров, рельеф, исхожд. Хар. лесн. культур. Кадастров. оценка	Подр.	Подл.	Ярус	Высота, м	Элемент леса	Возраст, лет	Высота, м	Диаметр, см	Класс бонитета	Группа возраста	Тип леса	Полнота	Запас сырораст. леса, дес.кбм	Кл. Запас на выделе, дес.кбм	Состояние	Устойчивость	Стихийные бедствия	Единицы измерения	Захламленность, общий	Лик-видность	Хозяйственные мероприятия
1	2	3	4	5	6	7	8	9	10	11	12	13	14	15	16	17	18	19	20	21	22	23	24
78	0.8	Пруд																					
															-								
		Класс пожарной опасности 5																					
79	10.7	Земл.занят.поселк.и др.																					
															-								
		Класс пожарной опасности 5																					
80	34.7	Земл.занят.поселк.и др.																					
															-								
		Класс пожарной опасности 5																					
81	1.0	5Б1ОС4Е	1	20	Б	60	20	16	6	2	2	Сслм	0.7	17	16.2	8.1							
					ОС		20	16				В2				1.6							
					Е			24								6.5							
		подлесок: Р, МЛ Средний																					
		Класс пожарной опасности 4																					
		Рекреационная х-ка: тип ландшафта Закрыт. гориз. сомкн, эстетическая оценка 2, рекреационная оценка Средняя, Устойчивые, проходимость Средняя, просматриваемость Средняя, регулирование рекреации не требуется																					
82	0.1	Ветровальник			Е																	Уборка неликв.др	
		Единичные деревья								3		Ечрш				0.8						Лес.культуры	
		10Б+Е,КЛО		25	Б	50	25	20				С3		5			0.6						
					Е																		
					КЛО																		
		подлесок: Р, ИВК Средний																					
		Класс пожарной опасности 3																					
		Рекреационная х-ка: тип ландшафта Открытый с дерев., эстетическая оценка 3, рекреационная оценка Низкая, Пониженной устойчивости, проходимость Средняя, просматриваемость Средняя, требуется строгий режим рекреации																					

N выдела	Площадь, га	Состав.Подр.Подл.Покров,почва, рельеф,особ.выд.Про исхожд.Кат.земель Хар.лесн. культур Кадастров.оценка	Я Р У С	Высота Яр	Элемент леса	Возра	Высота	Диаметр	Кл.Гр.Бо зр ас	Кл.Гр.Бо зр ас	Кл.Гр.Бо ни те т	Тип леса	Полнота Сумма	Запас сырораст. леса, дес.кбм на 1 га	Запас сырораст. леса, дес.кбм общий на выдел	Запас сырораст. леса, дес.кбм по соста вляющ	Кл. Запас на выделе, дес.кбм: то ва рн ос ти	Запас на выделе, дес.кбм: су хо стоя стар.	Запас на выделе, дес.кбм: ре дин	Запас на выделе, дес.кбм: еди ных дер.	Запас на выделе, дес.кбм: захламлен. общий	Запас на выделе, дес.кбм: лик вида	Хозяйственные мероприятия
1	2	3	4	5	6	7	8	9	10	11	12	13	14	15	16	17	18	19	20	21	22	23	24

83 0.1 Канава мелиоратив.

-

Класс пожарной опасности 5
Земли линейного протяжения: ширина 3.0 м, протяженность 0.39 км

84 0.2 Границы окружные

-

Класс пожарной опасности 5
Земли линейного протяжения: ширина 2.0 м, протяженность 0.80 км

85 3.3 Дорога автом.грунтовая

-

Класс пожарной опасности 5
Земли линейного протяжения: ширина 4.0 м, протяженность 8.54 км

Итого по категории

152.2	121	1	34	2	

По составляющим породам

С	49
Е	13
Л	
КЛ	
КЛО	
Б	43
ОС	10
ЛП	4
ИВД	1
ИВК	1

Щелковский лесопарк | Функциональная зона: Хозяйственная зона | Квартал 23

N выдела	Площадь, га	Состав. Покров, рельеф, исхожд. Хар. лесн. культур. Кадастров. оценка	Подр.	Подл.	Я	Вы-дел	Элемент	Воз-ра	Вы-со-та	Ди-ам	Кл. ет	Гр. зр	Бо-ни-т	Тип леса ТЛУ	Полн-ота	Запас сырораст. леса, дес.кбм: Сумм. на 1 га	Кл. то: общий	Запас на выделе, дес.кбм: по составляющим породам	Захламленность: сухостой	Захламленность: редина	Захламленность: единичных	Хозяйственные мероприятия: общий	Хозяйственные мероприятия: лик-видация	Хозяйственные мероприятия: вид
1	2	3	4	5	6	7	8	9	10	11	12	13	14	15	16	17	18	19	20	21	22	23	24	
15	3.0	Линия электропередач																					Расчистка	
		10С	1	4	С	18	4	5		4	Сслм В2	0.4	1	3	3									
		Единичные деревья																						
		10ИВК		4	ИВК	15	4	3					0.5			1.5								
		Класс пожарной опасности 5																						
		Культуры: Вспашка сплош., Посадка ручная, расстояние между рядами 2.5 м, расстояние в ряду 1.5 м, состояние Удовлетворительные																						
		Земли линейного протяжения: ширина 45 м																						
		Рекреационная х-ка: тип ландшафта Открытый-редина, эстетическая оценка 2, рекреационная оценка Средняя, Устойчивые, проходимость Хорошая, просматриваемость Хорошая, регулирование рекреации не требуется																						
		Итого по категории																						
	3.0																3				2			
		По составляющим породам																						
																	С	3						
		Итого по кварталу																						
	155.2																124		1		36	2		
		По составляющим породам																						
																	С	52						
																	Е	13						
																	Л							
																	КЛ							
																	КЛО							
																	Б	43						
																	ОС	10						
																	ЛП	4						
																	ИВД	1						
																	ИВК	1						

Отметка об изменениях после лесоустройства

N выдела	Площадь выдела	Наименование выполненного мероприятия, иного воздействия; изменение категории земли; хозяйства	Год проведения (возобновления)	Объемные показатели мероприятия, га, м3	Подпись лица произведшего запись	N выдела	Площадь выдела	Наименование выполненного мероприятия, иного воздействия; изменение категории земли; хозяйства	Год проведения (возобновления)	Объемные показатели мероприятия, га, м3	Подпись лица произведшего запись

Щелковский лесопарк — Функциональная зона: Рекреационная зона — Квартал 81

N выдела	Площадь, га	Состав. Покров, почва, рельеф, особ. выд. Хар. лесн. культур. Кадастров. оценка	Ярус	Элемент леса	Возраст	Высота	Диаметр	Кл. бонитета	Тип леса	Полнота	Запас сырораст. Сумм. на 1 га	Кл. Запас на выделе, дес.кбм: общий	по породам	Хозяйственные мероприятия: характер. состояние	динамика	захламленность: общий	ликвидная	деревья вида
1	0.2	Земл.занят.поселк.и др.																
												-						
		Класс пожарной опасности 5																
2	2.1	5Б1ОС4Е	1	20	Б	60	20	16	6	2	2	Сслм	0.7	17	36.5	18.3		
					ОС		20	16				В2				3.6		
					Е			24								14.6		
		подлесок: Р, МЛ Средний																
		Класс пожарной опасности 4																
		Рекреационная х-ка: тип ландшафта Закрыт. гориз. сомкн, эстетическая оценка 2, рекреационная оценка Средняя, Устойчивые, проходимость Средняя, просматриваемость Средняя, регулирование рекреации не требуется																
3	0.4	Пруд																
												-						
		Класс пожарной опасности 5																
4	0.1	Болото																
		Единичные деревья										-						
		10Б		15	Б	40	15	16					1.5			0.2		
		Класс пожарной опасности 5																
		Болота: Низинное, Осоковое, Береза, % зарастания 20																
		Рекреационная х-ка: тип ландшафта Открытый с дерев., эстетическая оценка 3, рекреационная оценка Низкая																
5	1.2	8Б2С+ЛП,Б	1	24	Б	65	24	24	7	3	2	Сслм	0.6	18	22.3	17.8		
					С		22	24				В2				4.5		
					ЛП			24										
					Б			24										
		подлесок: Р, ЛЩ Средний																
		Класс пожарной опасности 4																
		Рекреационная х-ка: тип ландшафта Закрыт. гориз. сомкн, эстетическая оценка 2, рекреационная оценка Средняя, Устойчивые, проходимость Средняя, просматриваемость Средняя, регулирование рекреации не требуется																

Щелковский лесопарк Функциональная зона: Рекреационная зона Квартал 81

N выдела	Площадь, га	Состав. Покров, почва, рельеф, особ. выд. Хар. лесн. культур. Кадастров. оценка	Ярус	Элемент леса	Возраст	Высота	Диаметр	Кл. бонитета	Тип леса	Полнота	Запас сырораст. леса, дес.кбм	Кл. Запас на выделе, дес.кбм: Сумм на 1 га	общий по выдел	по сост	Хозяйственные мероприятия: рн:хоз. стоя	дин	ных	общий	захламлен.: лик-	дер.	вида
1	2	3	4	5	6	7	8	9	10	11	12	13	14	15	16	17	18	19	20	21	22	23	24
6	0.4	Болото																					
		Единичные деревья										-											
		10Б+ИВД		15	Б	40	15	16					1.5								0.6		
					ИВД																		
		Класс пожарной опасности 5																					
		Болота: Низинное, Осоковое, Береза, % зарастания 20																					
		Рекреационная х-ка: тип ландшафта Открытый с дерев., эстетическая оценка 3, рекреационная оценка Низкая																					
7	0.5	6Б2ЛП1Д1КЛ		1	Б	65	25	24	7	3	1	Сслм	0.6	19		10.1	6.1						
					ЛП			24				В2					2						
					Д		24	24									1						
					КЛ			24									1						
		подрост: 10КЛ (25) 5 м, 2 тыс.шт/га, благонадежный																					
		подлесок: ЛЩ,Р Средний																					
		Класс пожарной опасности 4																					
		Краснокнижные растения: Ландыш майский																					
		Рекреационная х-ка: тип ландшафта Закрыт. гориз. сомкн, эстетическая оценка 2, рекреационная оценка Средняя, Устойчивые, проходимость Средняя, просматриваемость Средняя, регулирование рекреации не требуется																					
8	0.7	Поляна для отдыха																					
		Единичные деревья										-											
		8ЛП2Б		28	ЛП	130	28	44					1								0.6		
					Б	90	26	32													0.1		
		Класс пожарной опасности 2																					
		Культуры: год создания л/к 2012, Однокр. дискование, Посадка ручная, расстояние между рядами 5 м, расстояние в ряду 4 м, 0.5 тыс. шт/га, состояние Погибшие																					
		Рекреационная х-ка: тип ландшафта Открытый с дерев., эстетическая оценка 1, рекреационная оценка Высокая, Устойчивые, проходимость Хорошая, просматриваемость Хорошая, регулирование рекреации не требуется																					

Щелковский лесопарк | Функциональная зона: Рекреационная зона | Квартал 81

N выдела	Площадь, га	Состав. Покров, рельеф, исходжд. Хар.лесн. Кадастров.оценка	Подр. Подл. культур: оценка	Я: Возраст	Высота	Элемент	Возраст	Высота	Диаметр	Кл.Гр.Бон.	Тип леса	Полнота	Запас сырораст. леса, дес.кбм	Кл. Запас на выделе, дес.кбм: Сумм: на 1 га пл: сеч.: га	общий	по выдел:	рн:хо- вляющ:	еди- ти:	захламлен. стар.	Хозяйственные мероприятия
1	2	3	4: 5	6	7	8	9	10	11	12	13	14	15	16	17	18	19	20	21	22	23	24
9	1.2	10ЛП+Д	1 28	ЛП	130	28	44	13	4	2	Дслш	0.6	34	39.1	39.1							
				Д							С2											
		подлесок: ЛЩ, БРК, МЛ Средний																				
		Класс пожарной опасности 4																				
		Рекреационная х-ка: тип ландшафта П/открыт рав. разм., эстетическая оценка 2, рекреационная оценка Средняя, Устойчивые, проходимость Средняя, просматриваемость Средняя, регулирование рекреации не требуется																				
		Особенности: Полнота неравномерная																				
10	0.5	4С3Е3Б	1 25	С	80	25	28	4	2	1	Сслм	0.7	29	14.6	5.8							
				Е	100	25	24				В2				4.4							
				Б	80	25	36								4.4							
		подлесок: ЛЩ, Р, МЛ Редкий																				
		Класс пожарной опасности 3																				
		Рекреационная х-ка: тип ландшафта Закрыт. гориз. сомкн, эстетическая оценка 2, рекреационная оценка Средняя, Устойчивые, проходимость Средняя, просматриваемость Средняя, регулирование рекреации не требуется																				
		Особенности: Состав неоднородный																				
11	0.1	Просеки квартальные																				
		-																				
		Класс пожарной опасности 5																				
		Земли линейного протяжения: ширина 4.0 м, протяженность 0.25 км																				
12	0.2	Границы окружные																				
		-																				
		Класс пожарной опасности 5																				
		Земли линейного протяжения: ширина 2.0 м, протяженность 1.01 км																				
13	0.0	Дорога автом.грунтовая																				
		-																				
		Класс пожарной опасности 5																				
		Земли линейного протяжения: ширина 4.0 м, протяженность 0.09 км																				

Щелковский лесопарк | Функциональная зона: Рекреационная зона | Квартал 81

N выдела	Площадь, га	Состав. Покров, рельеф, исходжд. Хар. лесн. культур. Кадастров. оценка	Подр. почва, особ. Кат. земель	Подл. Прод. усл.	Я: Р: У: С:	Вы- ре- та Яр ус а	Элемент леса	Воз- раст	Вы- со- та	Ди- ам.	Кл. ет	Гр. во	Бо- ни-	Тип леса ТЛУ	Полнота Сумм.	Запас сырораст. на 1 га пл. сеч.: общий	Кл. Запас на выделе, дес.кбм: по составляющим породам	Запас на выделе, дес.кбм: по сортиментам	Запас на выделе, дес.кбм: по категориям стоя- дин ных	Захламлен.: общий	Захламлен.: лик- вида	Хозяйственные мероприятия
1	2	3	4	5	6	7	8	9	10	11	12	13	14	15	16	17	18	19	20	21	22	23	24
	Итого по категории																						
7.7															123					1			
	По составляющим породам																						
															С	10							
															Е	19							
															Д	1							
															КЛ	1							
															Б	47							
															ОС	4							
															ЛП	41							
	Итого по кварталу																						
7.7															123					1			
	По составляющим породам																						
															С	10							
															Е	19							
															Д	1							
															КЛ	1							
															Б	47							
															ОС	4							
															ЛП	41							

О т м е т к а о б и з м е н е н и я х п о с л е л е с о у с т р о й с т в а

N выдела	Площадь выдела	Наименование выполненного мероприятия, иного воздействия; изменение кат. земли; хозяйства	Год проведения (возд.)	Объемные показатели мероприятия, га, м3	Подпись лица произведшего запись

Лосинопогонный лесопарк | Функциональная зона: Рекреационная зона | Квартал 3-1

N выдела	Площадь, га	Состав. Покров, почва, рельеф, особ. выд. Исхожд. Кат. земель: Хар. лесн. культур: Кадастров. оценка	Ярус	Элемент леса	Возраст	Высота	Диаметр	Класс бонитета	Тип леса	Полнота	Запас сырораст. Сумм: на 1 га	Кл. Запас на выделе, дес.кбм: общий	по сост.	Хозяйственные мероприятия: рн:хо- зяйств.	еди-ничных	Захламленн. общий	Захламленн. лик-видн	Хозяйственные мероприятия: дин стар.	Хозяйственные мероприятия: дер.	Хозяйственные мероприятия: вида
1	2.8	Культуры лесные 6Б4Б+С	1	Б Б С	68	26 26	28 20	7	3	1	Дслш С2	0.7	23	63.5	38.1 25.4					
		подлесок: КРЛ, ЛЩ, Ж Средний Класс пожарной опасности 4 Культуры: год создания л/к 1950, состояние Удовлетворительные Рекреационная х-ка: тип ландшафта Закрыт. гориз. сомкн, эстетическая оценка 2, рекреационная оценка Средняя, Устойчивые, проходимость Средняя, просматриваемость Средняя, треб. незначит. регулир. рекреации																		
2	0.3	Культуры лесные 7Д3Д+С,Л,Б	1	Д Д С Л Б	68	23 22	20 16	4	2	1	Дслш С2	0.5	16	4.5	3.1 1.4					
		подлесок: КРЛ, ЛЩ Средний Класс пожарной опасности 3 Культуры: год создания л/к 1950, состояние Удовлетворительные Рекреационная х-ка: тип ландшафта Закрыт. гориз. сомкн, эстетическая оценка 1, рекреационная оценка Высокая, Повышенной устойчивости, проходимость Средняя, просматриваемость Средняя, треб. незначит. регулир. рекреации																		
3	0.2	Культуры лесные 7Д3Д+С,Л,Б	1	Д Д С Л Б	68	23 22	28 16	4	2	1	Дслш С2	0.5	16	3	2.1 0.9					
		подлесок: КРЛ, ЛЩ Средний Класс пожарной опасности 3 Культуры: год создания л/к 1950, состояние Удовлетворительные Рекреационная х-ка: тип ландшафта Закрыт. гориз. сомкн, эстетическая оценка 1, рекреационная оценка Высокая, Повышенной устойчивости, проходимость Средняя, просматриваемость Средняя, треб. незначит. регулир. рекреации																		

Лосинопогонный лесопарк Функциональная зона: Рекреационная зона Квартал 3-1

N выдела	Площадь, га	Состав.Подр.Подл.Покров,почва, рельеф,особ.выд.Происхожд.Кат.земель:Хар.лесн. культур:Кадастров.оценка	Я:Р:У:С	Высота:Яруса	Элемент:леса	Возраст	Высота	Диаметр	Кл.Гр.Бонит:зр:ас:та	Кл.Гр.Бонит:зр:ас:та	Тип леса:ТЛУ	Полнота:Сумма пл:сеч.	Запас сырораст. леса, дес.кбм:на 1 га	Запас сырораст. леса, дес.кбм:общий:на выдел	Запас сырораст. леса, дес.кбм:по составляющ	Кл. Запас на выделе, дес.кбм:товарн:ос:ти	Кл. Запас на выделе, дес.кбм:сухостоя:стар.	Кл. Запас на выделе, дес.кбм:ре-дин	Кл. Запас на выделе, дес.кбм:единичных:дер.	Кл. Запас на выделе, дес.кбм:захламлен.:общий	Кл. Запас на выделе, дес.кбм:захламлен.:лик-вида	Хозяйственные мероприятия
1	2	3	4	5	6	7	8	9	10	11	12	13	14	15	16	17	18	19	20	21	22	23	24
4	3.4	Культуры лесные																					
		10С+Б,Д	1	28	С	68	28	24	4	2	1А	Сслм	0.7	34	115.6	115.6							
					Б							В2											
					Д																		
		подлесок: КРЛ Средний																					
		Класс пожарной опасности 3																					
		Культуры: год создания л/к 1950, состояние Удовлетворительные																					
		Рекреационная х-ка: тип ландшафта Закрыт. гориз. сомкн, эстетическая оценка 2, рекреационная оценка Средняя, Устойчивые, проходимость Средняя, просматриваемость Средняя, треб. значит. регулир. рекреации																					
		Особенности: Загрязнение бытов.отходами																					
5	0.9	Культуры лесные																					Проходн.1 оч.
		10Л	1	29	Л	68	29	24	4	2	1	Дслш	0.8	42	36.1	36.1		0.43			0.43		10%
												С2											
		подлесок: КРЛ, Р Средний																					
		Класс пожарной опасности 3																					
		Культуры: год создания л/к 1950, состояние Удовлетворительные																					
		Рекреационная х-ка: тип ландшафта Закрыт. гориз. сомкн, эстетическая оценка 1, рекреационная оценка Средняя, Устойчивые, проходимость Средняя, просматриваемость Средняя, треб. значит. регулир. рекреации																					
		Особенности: Загрязнение бытов.отходами																					
6	3.1	Культуры лесные																					
		5Л5Б+С,ЛП,ЛП	1	26	Л	68	25	20	4	2	1	Сслм	0.7	29	88.7	44.4							
					Б		26	24				В2				44.3							
					С																		
					ЛП	20																	
					ЛП	110																	
		подлесок: Р, КРЛ Средний																					
		Класс пожарной опасности 3																					
		Культуры: год создания л/к 1950, состояние Хорошие																					
		Рекреационная х-ка: тип ландшафта Закрыт. гориз. сомкн, эстетическая оценка 2, рекреационная оценка Средняя, Устойчивые, проходимость Средняя, просматриваемость Средняя, треб. незначит. регулир. рекреации																					
		Особенности: Состав неоднородный, Полнота неравномерная																					

Лосинопогонный лесопарк | Функциональная зона: Рекреационная зона | Квартал 3-1

N выдела	Площадь, га	Состав. Покров, почва, рельеф, особ. выд. Исхожд. Кат. земель: Хар. лесн. культур: Кадастров. оценка	Ярус	Элемент	Возраст	Высота	Диаметр	Кл. бон.	Гр. поч.	Тип леса ТЛУ	Полнота	Запас сырораст. Сумм: на 1 га	Кл. Запас на выделе, дес.кбм: общий	по составу	сырорастущ.	Ед. дер.	Захламленность: общий	лик.	Хозяйственные мероприятия
1	2	3	4	5	6	7	8	9	10	11	12	13	14	15	16	17	18	19	20	21	22	23	24
7	2.3	Культуры лесные																					
		9С1Б	1	26	С	68	26	28	4	2	1А	Сслм	0.7	30	68.7	61.8							
					Б		24	28				В2				6.9							
		8ЛП2Д	2	14	ЛП	25	14	14					0.3	6	13.7	11							
					Д											2.7							
		подлесок: Р, КРЛ Редкий																					
		Класс пожарной опасности 3																					
		Культуры: год создания л/к 1950, состояние Хорошие																					
		Рекреационная х-ка: тип ландшафта Закрыт. гориз. сомкн, эстетическая оценка 2, рекреационная оценка Средняя, Устойчивые, проходимость Хорошая, просматриваемость Хорошая, треб. значит. регулир. рекреации																					
8	0.5	Насажд.с пород.иск.пр.																					
		6ЛП3Д1КЛО	1	12	ЛП	20	12	12	2	1	1	Дслш	0.7	10	4.8	2.9						0.24	
					Д							С2				1.4							
					КЛО											0.5							
		Единичные деревья																					
		10Б		26	Б	60	26	24						2				1					
		подлесок: КРЛ Средний																					
		Класс пожарной опасности 4																					
		Краснокнижные растения: Ландыш майский																					
		Рекреационная х-ка: тип ландшафта Закрыт. гориз. сомкн, эстетическая оценка 2, рекреационная оценка Средняя, Устойчивые, проходимость Средняя, просматриваемость Средняя, треб. значит. регулир. рекреации																					
		Особенности: Загрязнение бытов.отходами																					

Лосинопогонный лесопарк | Функциональная зона: Рекреационная зона | Квартал 3-1

N выдела	Площадь, га	Состав. Покров, почва, рельеф, особ. выд. Исхожд. Хар. лесн. культур. Кадастров. оценка	Ярус	Элемент леса	Возраст, лет	Высота, м	Диаметр, см	Класс бонитета	Группа возраста	Тип леса	Полнота	Запас сырораст. Сумм. на 1 га, куб.м	Кл. Запас на выделе, дес.кбм: общий на выдел	по составляющим породам	Запас хламленности, куб.м: общий	Запас хламленности, куб.м: по видам	Единицы лик-нич-ных мероприятий	Хозяйственные мероприятия
1	2	3	4	5	6	7	8	9	10	11	12	13	14	15	16	17	18	19
9	0.8	Насажд.с порд.иск.пр.																
		10Б+Д,ОС	1	23	Б	68	23	20	7	3	2	Дчрш	0.4	12	9.6	9.6		
					Д		20	24				СЗ						
					ОС													
		9ЛП1Д	2	12	ЛП	25	12	10					0.4	6	4.8	4.3		
					Д											0.5		
		Класс пожарной опасности 4																
		Повреждения насаждения: Вымокание, Береза																
		Рекреационная х-ка: тип ландшафта Закрыт. вертик.сомкн, эстетическая оценка 2, рекреационная оценка Средняя, Устойчивые, проходимость Средняя, просматриваемость Средняя, треб. незначит. регулир. рекреации																
		Особенности: Полнота неравномерная																
10	0.1	Границы окружные																
		-																
		Класс пожарной опасности 5																
		Земли линейного протяжения: ширина 1.0 м, протяженность 0.92 км																
		Итого по категории																
	14.2													411		1	1	
		По составляющим породам																
					С	177												
					Л	80												
					Д	12												
					КЛО													
					Б	124												
					ОС													
					ЛП	18												
		Итого по кварталу																
	14.2													411		1	1	

Лосинопогонный лесопарк | Функциональная зона: | Квартал 3-1

| N выдела | Площадь, га | Состав. Покров, рельеф, исхожд. Хар. лесн. культур. Кадастров. оценка | Подр. почва, особ. Кат. земель | Подл. рельеф, выд. Сосна | Я: Ярус | Вы-сота | Элемент леса | Воз-раст | Вы-сота | Диа-метр | Кл. зр. | Гр. зр. | Бон-ите-т | Тип леса ТЛУ | Полнота | Запас сырораст. Сумм. на 1 га | Кл. Запас на выделе, дес.кбм: общий | по составляющим породам | Кл. Запас на выделе, дес.кбм: по | Кл. Запас на выделе, дес.кбм: по | Кл. Запас на выделе, дес.кбм: по

Отметка об изменениях после лесоустройства

N выдела	Площадь выдела	Наименование выполненного мероприятия, иного воздействия; изменение качества земли; хозяйства	Год проведения (возраст)	Объемные показатели мероприятия, га, м3	Подпись лица произведшего запись	N выдела	Площадь выдела	Наименование выполненного мероприятия, иного воздействия; изменение качества земли; хозяйства	Год проведения (возраст)	Объемные показатели мероприятия, га, м3	Подпись лица произведшего запись

Лосинопогонный лесопарк | Функциональная зона: Рекреационная зона | Квартал 3-4

N выдела	Площадь, га	Состав. Покров, почва, рельеф, особ. выд. Исхожд. Кат. земель: Хар. лесн. культур: Кадастров. оценка	Подр. Подл. Ярус Культ. Возр.	Элемент леса	Высота, м	Диаметр, см	Кл. бонит.	Тип леса, ТЛУ	Полнота	Запас сырораст. леса, дес.кбм на 1 га: Общий	Запас сырораст. леса, дес.кбм на 1 га: по составляющим породам	Кл. Запас на выделе, дес.кбм: общий	Кл. Запас на выделе, дес.кбм: по составляющим породам	Хозяйственные мероприятия
1	0.5	Культуры лесные	10Б	Б	23	16	3	Сслм В2	0.6	17	8.8	8.8		
			9ЛП1Д	ЛП	12	12	2		0.3	4	2.1	1.9		
				Д								0.2		
		Класс пожарной опасности 4												
		Культуры: год создания л/к 1950, состояние Хорошие												
		Рекреационная х-ка: тип ландшафта Закрыт. вертик.сомкн, эстетическая оценка 3, рекреационная оценка Низкая, Средней устойчивости, проходимость Средняя, просматриваемость Средняя, требуется строгий режим рекреации												
2	0.0	Просеки квартальные						-						
		Класс пожарной опасности 5												
		Земли линейного протяжения: ширина 4.0 м, протяженность 0.10 км												
3	0.0	Границы окружные						-						
		Класс пожарной опасности 5												
		Земли линейного протяжения: ширина 1.0 м, протяженность 0.15 км												
		Итого по категории												
	0.6										11			
		По составляющим породам												
												Д		
												Б 9		
												ЛП 2		
		Итого по кварталу												
	0.6										11			
		По составляющим породам												
												Д		
												Б 9		
												ЛП 2		

Отметка об изменениях после лесоустройства

N выдела	Площадь выдела	Наименование выполненного мероприятия, иного воздействия; изменение качества земли; хозяйства	Год проведения (возраст)	Объемные показатели мероприятия, га, м3	Подпись лица произведшего запись	N выдела	Площадь выдела	Наименование выполненного мероприятия, иного воздействия; изменение качества земли; хозяйства	Год проведения (возраст)	Объемные показатели мероприятия, га, м3	Подпись лица произведшего запись

N выдела	Площадь, га	Состав.Подр.Подл.Покров,почва, рельеф,особ.выд.Про исхожд.Кат.земель Хар.лесн. культур Кадастров.оценка	Я	Вы-У	Состояние	Элемент леса	Возраст	Вы-со-ста	Диаметр	Кл.Гр.возраст	Бонитет	Тип леса ТЛУ	Полнота	Запас сыораст. леса, дес.кбм Сумм: на 1 га	Кл. Запас на выделе, дес.кбм: то: общий	по породам	рн: хо-	еди-нич-ных	захламлен. общий	лик-вида	Хозяйственные мероприятия
1	17.5	6С1Л3Б+ЛП,Д,ЛП	1	29	С		70	29	28	4	2	1А	Сслм	0.7	36	629.6	377.7			17.5	
					Л				24				В2				63				
					Б				32								188.9				
					ЛП		110														
					Д		50														
					ЛП		50														

подлесок: КРЛ Средний
Класс пожарной опасности 3
Рекреационная х-ка: тип ландшафта Закрыт. гориз. сомкн, эстетическая оценка 2, рекреационная оценка Средняя, Устойчивые, проходимость Средняя, просматриваемость Средняя, треб. незначит. регулир. рекреации

2	0.6	Культуры лесные																			
		6ЛП1Б2Д1В+Л,С	1	20	ЛП		60	20	20	6	2	2	Дслш	0.7	24	13.7	8.2				
					Б								С2				1.4				
					Д				24								2.7				
					В				28								1.4				
					Л				24												
					С				24												

подлесок: КРЛ, Р Средний
Класс пожарной опасности 4
Культуры: год создания л/к 1958, состояние Хорошие
Рекреационная х-ка: тип ландшафта Закрыт. гориз. сомкн, эстетическая оценка 2, рекреационная оценка Средняя, Устойчивые, проходимость Средняя, просматриваемость Средняя, треб. значит. регулир. рекреации

3	1.1	Культуры лесные																			
		10С+Б	1	30	С		60	30	28	3	2	1	Сслм	0.7	38	41	41			0.5	
					Б								В2								

подлесок: КРЛ, Р Редкий
Класс пожарной опасности 3
Культуры: год создания л/к 1958, состояние Хорошие
Рекреационная х-ка: тип ландшафта Закрыт. гориз. сомкн, эстетическая оценка 1, рекреационная оценка Высокая, Повышенной устойчивости, проходимость Средняя, просматриваемость Хорошая, треб. незначит. регулир. рекреации

Лосинопогонный лесопарк | Функциональная зона: Рекреационная зона | Квартал 4-1

N выдела	Площадь, га	Состав. Покров, почва, рельеф, особ. выд. Исхожд. Кат. земель: Хар. лесн. культур: Кадастров. оценка	Ярус	Элемент	Возраст, лет	Высота, м	Диаметр, см	Кл. бонитета	Тип леса	Полнота	Запас сырораст. леса, дес.кбм: Сумм. на 1 га	Кл. Запас на выделе, дес.кбм: общий	по породам	Состояние	Устойчивость: ветровал	Единичный захламленность	Хозяйственные мероприятия: общий	Лик-вида
1	2	3	4	5	6	7	8	9	10	11	12	13	14	15	16	17	18	19	20	21	22	23	24
4	4.6	Культуры лесные																					
		9Б1С+Л	1	26	Б	70	26	28	7	3	2	Сдм	0.5	16	73.4	66.1		2.3		4.6			
					С		26	24				В4				7.3							
					Л			20															
		5ЛП4Я1В	2	14	ЛП	45	14	12					0.4	8	36.7	18.3							
																14.7							
					В											3.7							
		подлесок: ЛЩ, КРЛ Средний																					
		Класс пожарной опасности 5																					
		Культуры: год создания л/к 1948, состояние Хорошие																					
		Рекреационная х-ка: тип ландшафта Закрыт. вертик.сомкн, эстетическая оценка 2, рекреационная оценка Средняя, Устойчивые, проходимость Средняя, просматриваемость Средняя, треб. незначит. регулир. рекреации																					
5	1.8	Культуры лесные																					
		7В1С1Л1Б	1	23	В	71	23	28	8	4	1	Дслш	0.6	20	35.2	24.7							
					С	71	24	28				С2				3.5							
					Л			24								3.5							
					Б			28								3.5							
		подлесок: ЛЩ, Р, МЛ Средний																					
		Класс пожарной опасности 3																					
		Культуры: год создания л/к 1947, состояние Хорошие																					
		Рекреационная х-ка: тип ландшафта П/открыт рав. разм., эстетическая оценка 2, рекреационная оценка Средняя, Устойчивые, проходимость Средняя, просматриваемость Средняя, треб. незначит. регулир. рекреации																					
		Особенности: Состав неоднородный																					
6	1.6	Насажд.с пород.иск.пр.																					
		10Б+С,ОС	1	24	Б	70	24	24	7	3	2	Дчрш	0.7	22	35.6	35.6							
					С							С3											
					ОС																		
		подлесок: ЛЩ, КРЛ, Р Средний																					
		Класс пожарной опасности 4																					
		Рекреационная х-ка: тип ландшафта Закрыт. гориз. сомкн, эстетическая оценка 2, рекреационная оценка Средняя, Устойчивые, проходимость Средняя, просматриваемость Средняя, треб. незначит. регулир. рекреации																					

Лосинопогонный лесопарк Функциональная зона: Рекреационная зона Квартал 4-1

N вы-де-ла	Площадь, га	Состав.Подр.Подл.:Покров,почва, рельеф,особ.выд.Про:исхожд.Кат.земель:Хар.лесн. культур:Кадастров.оценка	Я:Ру:С:ус:а	Вы-сота Яр	Элемент: лесосека	Воз:ра:ле-:ст	Вы-:со-:та	Диаметр	Кл.Гр.Бо:во:зр:ас:та	Кл.Гр.Бо:во:зр:ас:та	Кл.Гр.Бо:ни:те:та	Тип леса ТЛУ	Полн:ота : леса, дес.кбм Сумм: на 1 га	Запас сырораст. : леса, дес.кбм общий:по всех стоя:дин	Кл. Запас на выделе, дес.кбм: то: ва:ро:ди:ных	su-хо-	re-	еди-нич-:общий	захламлен.:лик-:вида	Хозяйственные мероприятия
1	2	3	4	5	6	7	8	9	10	11	12	13	14	15	16	17	18	19	20	21	22	23	24
7	0.2	10Б+ОЛС	1	20	Б ОЛС	60	20	20	6	2	2	Прчб С4	0.4	10	2.2	2.2							

подлесок: ТЛН, КРЛ Редкий
Класс пожарной опасности 5
Рекреационная х-ка: тип ландшафта П/открыт рав. разм., эстетическая оценка 2, рекреационная оценка Средняя, Устойчивые, проходимость Средняя, просматриваемость Хорошая, треб. незначит. регулир. рекреации

8	0.8	Культуры лесные 4Б3В2С1Л	1	24	Б В С Л	71	25 23 25	28 28 32 24	8	4	2	Сслм В2	0.7	22	18.5	7.4 5.6 3.7 1.8							

подлесок: ЛЩ, Р Средний
Класс пожарной опасности 4
Культуры: год создания л/к 1947, состояние Хорошие
Рекреационная х-ка: тип ландшафта П/открыт рав. разм., эстетическая оценка 2, рекреационная оценка Средняя, Устойчивые, проходимость Средняя, просматриваемость Средняя, треб. незначит. регулир. рекреации

9 0.0 Канава мелиоратив.

-

Класс пожарной опасности 5
Земли линейного протяжения: ширина 2.0 м, протяженность 0.10 км

10 0.2 Просеки квартальные

-

Класс пожарной опасности 5
Земли линейного протяжения: ширина 4.0 м, протяженность 0.54 км

11 0.0 Границы окружные

-

Класс пожарной опасности 5
Земли линейного протяжения: ширина 1.0 м, протяженность 0.54 км

Лосинопогонный лесопарк | Функциональная зона: Рекреационная зона | Квартал 4-1

N выдела	Площадь, га	Состав. Покров, рельеф, исходжд. Хар. лесн. культур. Кадастров. оценка	Подр. почва, особ. Кат. земель	Подл. выд. Яр	Я: Про: С:	Вы- ре- со- та ус са	Элемент леса	Возр.	Вы-	Ди- ам: ет:	Кл. Бо- ни-	Гр.	Тип леса, ТЛУ	Полн.	Запас сырораст. на 1 га, Сумм. пл. сеч., кбм	Кл. то:	Запас на выделе, дес.кбм: общий	по	Хозяйственные мероприятия: захламлен.	еди- нич-	общий	лик-	вида
1	2	3	4	5	6	7	8	9	10	11	12	13	14	15	16	17	18	19	20	21	22	23	24
12	0.3	Дорога автом.грунтовая																					
		-																					
		Класс пожарной опасности 5																					
		Земли линейного протяжения: ширина 4.0 м, протяженность 0.76 км																					
		Итого по категории																					
	28.8														886		2				23		
		По составляющим породам																					
															С	433							
															Л	68							
															10040	15							
															Д	3							
															В	11							
															В	25							
															Б	305							
															ОС								
															ОЛС								
															ЛП	26							
		Итого по кварталу																					
	28.8														886		2				23		
		По составляющим породам																					
															С	433							
															Л	68							
															10040	15							
															Д	3							
															В	11							
															В	25							
															Б	305							
															ОС								
															ОЛС								
															ЛП	26							

Отметка об изменениях после лесоустройства

N выдела	Площадь выдела	Наименование выполненного мероприятия, иного воздействия; изменение категории земли; хозяйства	Год проведения (возобновления)	Объемные показатели мероприятия, га, м3	Подпись лица произведшего запись	N выдела	Площадь выдела	Наименование выполненного мероприятия, иного воздействия; изменение категории земли; хозяйства	Год проведения (возобновления)	Объемные показатели мероприятия, га, м3	Подпись лица произведшего запись

Лосинопогонный лесопарк | Функциональная зона: Рекреационная зона | Квартал 4-2

N выдела	Площадь, га	Состав. Покров, почва, рельеф, особ. выд. Исхожд. Кат. земель: Хар. лесн. культур: Кадастров. оценка	Ярус	Элемент леса	Возраст, лет	Высота, м	Диаметр, см	Кл. бонитета	Тип леса	Полнота	Запас сырораст. леса, дес. кбм: Сумм. на 1 га	Кл. Запас на выделе, дес. кбм: общий	по породам	Хозяйственные мероприятия: захламленность	единичные	лик.	виды
1	0.6	Культуры лесные															
		7ЛП3КЛО+Б	1	ЛП	40	16	16	4	Дслш	0.6	14	8.3	5.8				
				КЛО					С2				2.5				
				Б													
		Единичные деревья															
		7ЛП3КЛО+Б		ЛП	60	18	32				4			1.7			
				КЛО										0.7			
				Б			16										
		подлесок: ЛЩ, КРЛ Редкий															
		Класс пожарной опасности 4															
		Культуры: год создания л/к 1980, состояние Удовлетворительные															
		Рекреационная х-ка: тип ландшафта Закрыт. вертик.сомкн, эстетическая оценка 1, рекреационная оценка Высокая, Повышенной устойчивости, проходимость Хорошая, просматриваемость Хорошая, треб. незначит. регулир. рекреации															
2	0.2	Культуры лесные															
		10ЯБ+Б	1	ЯБ	61	12	16	7	Дслш	0.5	5	1	1				
				Б					С2								
		подлесок: КРЛ, ЛЩ Средний															
		Класс пожарной опасности 3															
		Культуры: год создания л/к 1957, состояние Удовлетворительные															
		Рекреационная х-ка: тип ландшафта П/открыт рав. разм., эстетическая оценка 2, рекреационная оценка Средняя, Устойчивые, проходимость Хорошая, просматриваемость Средняя, треб. незначит. регулир. рекреации															
3	0.7	Культуры лесные															
		5Б5ЛП	1	Б	65	24	20	7	Дслш	0.7	20	14.4	7.2				
				ЛП		22	24		С2				7.2				
		подлесок: ЛЩ, КРЛ Редкий															
		Класс пожарной опасности 4															
		Культуры: год создания л/к 1953, состояние Удовлетворительные															
		Рекреационная х-ка: тип ландшафта Закрыт. гориз. сомкн, эстетическая оценка 1, рекреационная оценка Высокая, Повышенной устойчивости, проходимость Хорошая, просматриваемость Хорошая, треб. незначит. регулир. рекреации															

Лосинопогонный лесопарк Функциональная зона: Рекреационная зона Квартал 4-2

N выдела	Площадь, га	Состав.Подр.Подл.Покров,почва, рельеф,особ.выд.Происхожд.Кат.земель Хар.лесн. культур Кадастров.оценка	Я Р У С	Высота Яруса	Элемент леса	Возраст	Высота	Диаметр	Кл.Гр.Бонит	Кл.Гр.Бонит	Тип леса ТЛУ	Полнота Сумма пл. сеч.	Запас сырораст. леса, дес.кбм на 1 га	Запас сырораст. леса, дес.кбм общий на выдел	Запас сырораст. леса, дес.кбм по составляющ	Кл. Запас на выделе, дес.кбм: то: вар: ос: ти	Кл. Запас на выделе, дес.кбм: сухостоя: стар.	Кл. Запас на выделе, дес.кбм: ре- дин	Кл. Запас на выделе, дес.кбм: единичных дер.	Кл. Запас на выделе, дес.кбм: захламлен. общий	Кл. Запас на выделе, дес.кбм: захламлен. лик-вида	Хозяйственные мероприятия
1	2	3	4	5	6	7	8	9	10	11	12	13	14	15	16	17	18	19	20	21	22	23	24
4	0.5	Культуры лесные																					
		6Л3Б1ЛП	1	23	Л	63	23	24	4	2	1	Дслш	0.6	23	12	7.2							
					Б	63	24	28				С2				3.6							
					ЛП											1.2							
		подлесок: ЛЩ Густой																					
		Класс пожарной опасности 3																					
		Культуры: год создания л/к 1955, состояние Удовлетворительные																					
		Краснокнижные растения: Незабудка лесная																					
		Рекреационная х-ка: тип ландшафта П/открыт рав. разм., эстетическая оценка 2, рекреационная оценка Средняя, Устойчивые, проходимость Плохая, просматриваемость Плохая, треб. незначит. регулир. рекреации																					
5	0.1	Поляна																					
																-							
		Класс пожарной опасности 2																					
		Рекреационная х-ка: тип ландшафта Открытый без дер., эстетическая оценка 2, рекреационная оценка Средняя, проходимость Хорошая, просматриваемость Хорошая, треб. незначит. регулир. рекреации																					
6	1.0	10Б+ОЛЧ	1	24	Б	45	24	20	5	2	1	Дчрш	0.7	22	21.3	21.3							
					ОЛЧ		20	20				С3											
		подлесок: Р, КРЛ Редкий																					
		Класс пожарной опасности 4																					
		Краснокнижные растения: Незабудка лесная																					
		Рекреационная х-ка: тип ландшафта Закрыт. гориз. сомкн, эстетическая оценка 2, рекреационная оценка Высокая, Устойчивые, проходимость Средняя, просматриваемость Средняя, треб. незначит. регулир. рекреации																					
7	0.9	Культуры лесные																					
		9Б1В+КЛ	1	23	Б	60	23	20	6	2	2	Дслш	0.6	17	15.1	13.6					0.44		
					В							С2				1.5							
					КЛ																		
		подлесок: ЛЩ Средний																					
		Класс пожарной опасности 4																					
		Культуры: год создания л/к 1958, состояние Удовлетворительные																					
		Рекреационная х-ка: тип ландшафта П/открыт рав. разм., эстетическая оценка 2, рекреационная оценка Средняя, Устойчивые, проходимость Средняя, просматриваемость Средняя, треб. незначит. регулир. рекреации																					

Лосинопогонный лесопарк | Функциональная зона: Рекреационная зона | Квартал 4-2

N выдела	Площадь, га	Состав. Покров, почва, рельеф, особ. выд. исхожд. Кат. земель: Хар. лесн. культур: Кадастров. оценка	Подр.	Подл.	Ярус	Возраст	Высота	Диаметр	Кл. бонит.	Тип леса	Полнота	Запас сырораст. леса, дес.кбм: Сумм на 1 га	Кл. Запас на выделе, дес.кбм: общий	по ТЛУ	Запас на выделе, дес.кбм: сухостой	Запас на выделе, дес.кбм: ред. дин. стар.	Запас на выделе, дес.кбм: единич. дер.	Захламленность: общий	Захламленность: лик. вида	Хозяйственные мероприятия
1	2	3	4	5	6	7	8	9	10	11	12	13	14	15	16	17	18	19	20	21	22	23	24
8	0.1	Насажд.с пород.иск.пр.																					
		5Л5Б	1	19	Л	60	18	14	3	2	2	Дслш	0.5	14	1.5	0.8							
					Б	40	20	16				С2				0.7							
		подлесок: МЛ, В, КРЛ, Р Средний																					
		Класс пожарной опасности 3																					
		Культуры: год создания л/к 1958, состояние Удовлетворительные																					
		Рекреационная х-ка: тип ландшафта П/открыт рав. разм., эстетическая оценка 2, рекреационная оценка Средняя, Устойчивые, проходимость Средняя, просматриваемость Средняя, треб. незначит. регулир. рекреации																					
9	0.5	Культуры лесные																					
		10Б	1	24	Б	73	24	24	8	4	2	Дслш	0.6	19	8.9	8.9							
												С2											
		подрост: 6Е4Д (10) 3 м, 0.5 тыс.шт/га, благонадежный																					
		подлесок: Р Густой																					
		Класс пожарной опасности 4																					
		Культуры: год создания л/к 1947, состояние Удовлетворительные																					
		Краснокнижные растения: Незабудка лесная																					
		Рекреационная х-ка: тип ландшафта Закрыт. гориз. сомкн, эстетическая оценка 2, рекреационная оценка Средняя, Устойчивые, проходимость Средняя, просматриваемость Средняя, треб. незначит. регулир. рекреации																					
10	0.6	10Б	1	20	Б	65	20	24	7	3	3	Дслш	0.6	14	9	9							
												С2											
		подрост: 10Е (20) 3 м, 0.5 тыс.шт/га, благонадежный																					
		подлесок: Р, КРЛ Средний																					
		Класс пожарной опасности 4																					
		Рекреационная х-ка: тип ландшафта П/открыт рав. разм., эстетическая оценка 2, рекреационная оценка Средняя, Устойчивые, проходимость Средняя, просматриваемость Средняя, треб. незначит. регулир. рекреации																					
		Особенности: Полнота неравномерная																					

Лосинопогонный лесопарк | Функциональная зона: Рекреационная зона | Квартал 4-2

N выдела	Площадь, га	Состав. Покров, почва, рельеф, особ. выд. Исхожд. Кат. земель: Хар. лесн. культур: Кадастров. оценка	Ярус	Элемент леса	Возраст, лет	Высота, м	Диаметр, см	Кл. бон.	Кл. гр.	Кл. пож.	Тип леса, ТЛУ	Полнота	Запас сырораст. леса, дес. кбм: Сумм. на 1 га	Запас сырораст. леса, дес. кбм: общий на выдел	Кл. Запас на выделе, дес. кбм: товарность по породам	Захламленность: общий	Захламленность: лик. виды	Хозяйственные мероприятия
1	2	3	4	5	6	7	8	9	10	11	12	13	14	15	16	17	18	19
11	0.8	Культуры лесные																
		10Д	1	Д	71	18	24	4	2	3	Дслш С2	0.6	14	10.8	10.8			
		подлесок: КРЛ, Р Средний																
		Класс пожарной опасности 3																
		Культуры: год создания л/к 1947, состояние Удовлетворительные																
		Краснокнижные растения: Незабудка лесная																
		Рекреационная х-ка: тип ландшафта П/открыт рав. разм., эстетическая оценка 1, рекреационная оценка Средняя, Устойчивые, проходимость Средняя, просматриваемость Средняя, регулирование рекреации не требуется																
		Особенности: Полнота неравномерная																
12	2.7	Культуры лесные																
		7С2Л1Б	1	С	69	28	32	4	2	1	Дслш С2	0.7	34	91.5	64			
				Л			28								18.3			
				Б			32								9.2			
		подлесок: ЛЩ, КРЛ Средний																
		Класс пожарной опасности 3																
		Культуры: год создания л/к 1949, состояние Хорошие																
		Рекреационная х-ка: тип ландшафта Закрыт. гориз. сомкн, эстетическая оценка 1, рекреационная оценка Высокая, Повышенной устойчивости, проходимость Средняя, просматриваемость Средняя, треб. незначит. регулир. рекреации																
13	13.4	Культуры лесные																
		5С5Б+Л,Е	1	С	69	27	32	4	2	1	Дслш С2	0.7	32	4-28.5	214.2			
				Б			28								214.3			
				Л														
				Е														
		подлесок: ЛЩ Средний																
		Класс пожарной опасности 3																
		Культуры: год создания л/к 1949, состояние Хорошие																
		Рекреационная х-ка: тип ландшафта Закрыт. гориз. сомкн, эстетическая оценка 1, рекреационная оценка Высокая, Повышенной устойчивости, проходимость Средняя, просматриваемость Средняя, треб. незначит. регулир. рекреации																

Лосинопогонный лесопарк | Функциональная зона: Рекреационная зона | Квартал 4-2

N выдела	Площадь, га	Состав. Покров, почва, рельеф, особ. выд. Исхожд. Кат. земель: Хар. лесн. культур: Кадастров. оценка	Ярус	Элемент	Возраст	Высота	Диаметр	Кл. густ.	Бонитет	Тип леса ТЛУ	Полнота	Запас сырораст. леса, дес.кбм: Сумм: на 1 га	Кл. Запас на выделе, дес.кбм: общий	по породам	Состояние	Устойчивость	Единичные деревья: общий	Захламленность: лик-	Хозяйственные мероприятия: вида
1	2	3	4	5	6	7	8	9	10	11	12	13	14	15	16	17	18	19	20	21	22	23	24
14	2.7	Культуры лесные																					
		7С3Б+Л,Е	1	28	С	69	28	32	4	2	1	Дслш	0.6	29	79.2	55.4							
					Б			28				С2				23.8							
					Л																		
					Е																		
		подлесок: ЛЩ Средний																					
		Класс пожарной опасности 3																					
		Культуры: год создания л/к 1949, состояние Хорошие																					
		Рекреационная х-ка: тип ландшафта П/открыт рав. разм., эстетическая оценка 1, рекреационная оценка Высокая, Повышенной устойчивости, проходимость Хорошая, просматриваемость Хорошая, регулирование рекреации не требуется																					
15	0.3	Насажд.с пород.иск.пр.																					
		10ЛП	1	12	ЛП	35	12	12	4	2	3	Сдм	0.4	6	2	2	0.17		0.34				
												В4											
		Единичные деревья																					
		6Б4С		26	Б	69	26	20						2					0.4				
					С			24											0.3				
		подлесок: ЛЩ, КРЛ Средний																					
		Класс пожарной опасности 5																					
		Культуры: год создания л/к 1949, состояние Удовлетворительные																					
		Рекреационная х-ка: тип ландшафта Закрыт. вертик.сомкн, эстетическая оценка 2, рекреационная оценка Средняя, Устойчивые, проходимость Средняя, просматриваемость Средняя, треб. незначит. регулир. рекреации																					
16	1.8	Культуры лесные																					
		8С1Л1Б+ЛП,Е	1	28	С	69	28	32	4	2	1	Дслш	0.6	29	52.8	4-2.2							
					Л			28				С2				5.3							
					Б											5.3							
					ЛП																		
					Е																		
		подлесок: ЛЩ Средний																					
		Класс пожарной опасности 3																					
		Культуры: год создания л/к 1949, состояние Хорошие																					
		Рекреационная х-ка: тип ландшафта П/открыт рав. разм., эстетическая оценка 1, рекреационная оценка Высокая, Повышенной устойчивости, проходимость Хорошая, просматриваемость Хорошая, регулирование рекреации не требуется																					

Лосинопогонный лесопарк Функциональная зона: Рекреационная зона Квартал 4-2

N выдела	Площадь, га	Состав.Подр.Подл.Покров,почва, рельеф,особ.выд.Происхожд.Кат.земель Хар.лесн. культур Кадастров.оценка	Я Р У С	Высота Яруса	Элемент леса	Возраст	Высота	Диаметр	Кл.Гр.Бонит	Кл.Гр.Бонит	Тип леса ТЛУ	Полнота Сумма пл. сеч.	Запас сырораст. леса, дес.кбм на 1 га	Запас сырораст. леса, дес.кбм общий на выдел	Запас сырораст. леса, дес.кбм по составляющ	Кл. Запас на выделе, дес.кбм: Вар.	Кл. Запас на выделе, дес.кбм: Сухостоя	Кл. Запас на выделе, дес.кбм: Редин	Кл. Запас на выделе, дес.кбм: Единичных дер.	Кл. Запас на выделе, дес.кбм: Захламлен. общий	Кл. Запас на выделе, дес.кбм: Захламлен. лик-вида	Хозяйственные мероприятия
1	2	3	4	5	6	7	8	9	10	11	12	13	14	15	16	17	18	19	20	21	22	23	24

17 0.0 Поляна

-

Класс пожарной опасности 2
Рекреационная х-ка: тип ландшафта Открытый без дер., эстетическая оценка 2, рекреационная оценка Средняя, проходимость Средняя, просматриваемость Хорошая, треб. незначит. регулир. рекреации

19 0.1 Тропа

-

Класс пожарной опасности 5
Земли линейного протяжения: ширина 2.0 м, протяженность 0.55 км

20 0.2 Просеки квартальные

-

Класс пожарной опасности 5
Земли линейного протяжения: ширина 4.0 м, протяженность 0.54 км

21 0.0 Границы окружные

-

Класс пожарной опасности 5
Земли линейного протяжения: ширина 1.0 м, протяженность 0.53 км

22 0.2 Дорога автом.грунтовая

-

Класс пожарной опасности 5
Земли линейного протяжения: ширина 4.0 м, протяженность 0.47 км

Итого по категории

27.6 757 3 1

Лосинопогонный лесопарк Функциональная зона: Рекреационная зона Квартал 4-2

N выдела	Площадь, га	Состав.Подр.Подл.Покров,почва, рельеф,особ.выд.Происхожд.Кат.земель Хар.лесн. культур Кадастров.оценка	Я Р У С	Высота Яруса	Элемент леса	Возраст	Высота	Диаметр	Кл.возраста	Гр.возраста	Бонитет	Тип леса ТЛУ	Полнота Сумма пл. сеч.	Запас сырораст. леса, дес.кбм на 1 га	Запас сырораст. леса, дес.кбм общий на выдел	Запас сырораст. леса, дес.кбм по составляющ.	Кл. то ва рн ос ти	Запас на выделе, дес.кбм: сухостоя стар.	Запас на выделе, дес.кбм: редин	Запас на выделе, дес.кбм: единичных дер.	Запас на выделе, дес.кбм: захламлен. общий	Запас на выделе, дес.кбм: захламлен. лик-вида	Хозяйственные мероприятия
1	2	3	4	5	6	7	8	9	10	11	12	13	14	15	16	17	18	19	20	21	22	23	24

По составляющим породам

С	376
Е	
Л	32
Д	11
В	2
КЛ	
КЛО	2
Б	317
ОЛЧ	
ЛП	16
ЯБ	1

Лосинопогонный лесопарк | Функциональная зона: Хозяйственная зона | Квартал 4-2

N выдела	Площадь, га	Состав. Покров, рельеф, исходжд. Хар. лесн. культур. Кадастров. оценка	Подр. почва, особ. выд. Кат. земель	Подл. Про Сос Яр усл	Я: Вы- ре- со- ле- са	Элемент	Воз: Вы- ра со- ст та	Ди: Кл. Гр. Бо: ам: во: во: ни: ет: зр: зр: те: та: та:	Тип леса ТЛУ	Полн: ота леса	Запас сырораст. Сумм: на пл: 1 сеч.: га	Кл. Запас на выделе, дес.кбм: то: ва: общий	су- по	ре- рн: хо-	еди- нич- общий	захламлен.: лик-	Хозяйственные мероприятия вида
1	2	3	4	5	6	7	8	9	10	11	12	13	14	15	16	17	18	19	20	21	22	23	24
18	0.5	Линия электропередач																					Расчистка
													-										
		Класс пожарной опасности 5																					
		Земли линейного протяжения: ширина 10 м																					
		Итого по категории																					
	0.5																						
		По составляющим породам																					
		Итого по кварталу																					
	28.1													757				3	1				
		По составляющим породам																					
														С	376								
														Е									
														Л	32								
														Д	11								
														В	2								
														КЛ									
														КЛО	2								
														Б	317								
														ОЛЧ									
														ЛП	16								
														ЯБ	1								

Отметка об изменениях после лесоустройства

N выдела	Площадь выдела	Наименование выполненного мероприятия, иного воздействия; изменение категории земли; хозяйства	Год проведения (возобновления)	Объемные показатели мероприятия, га, м3	Подпись лица произведшего запись	N выдела	Площадь выдела	Наименование выполненного мероприятия, иного воздействия; изменение категории земли; хозяйства	Год проведения (возобновления)	Объемные показатели мероприятия, га, м3	Подпись лица произведшего запись

Лосинопогонный лесопарк | Функциональная зона: Рекреационная зона | Квартал 4-3

N выдела	Площадь, га	Состав. Покров, рельеф, особ. Хар. лесн. культур. Кадастров. оценка	Ярус	Возраст	Элемент леса	Высота	Диаметр	Кл. сомкн.	Гр. сост.	Бонитет	Тип леса, ТЛУ	Полнота	Запас сырораст. леса, дес.кбм: Сумм. на 1 га	Кл. Запас на выделе, дес.кбм: общий на выдел	по сост	рн:хо- вляющ	еди-ниц стар.	захламлен.: общий дер.	лик- вида	Хозяйственные мероприятия
1	0.6	Культуры лесные																		
		10Б+С	1	25	Б	63	25	24	7	3	2	Сдм	0.5	16	8.8	8.8			0.6	
					С							В4								
		10ЛП+Д	2	12	ЛП	25	12	12					0.4	6	3.3	3.3				
					Д															
		подлесок: КРЛ Средний																		
		Класс пожарной опасности 5																		
		Культуры: год создания л/к 1955, состояние Хорошие																		
		Рекреационная х-ка: тип ландшафта Закрыт. вертик.сомкн, эстетическая оценка 2, рекреационная оценка Средняя, Устойчивые, проходимость Хорошая, просматриваемость Хорошая, треб. значит. регулир. рекреации																		
2	0.2	Культуры лесные																		
		6С4Б+ЛП	1	25	С	66	25	24	4	2	2	Сдм	0.7	29	6.1	3.7				
					Б							В4				2.4				
					ЛП	25														
		подлесок: КРЛ Редкий																		
		Класс пожарной опасности 4																		
		Культуры: год создания л/к 1952, состояние Хорошие																		
		Рекреационная х-ка: тип ландшафта Закрыт. гориз. сомкн, эстетическая оценка 2, рекреационная оценка Средняя, Устойчивые, проходимость Хорошая, просматриваемость Хорошая, треб. незначит. регулир. рекреации																		
3	3.8	10Б+С	1	23	Б	65	23	20	7	3	2	Сслм	0.6	17	65.4	65.4				
					С							В2								
		10ЛП	2	12	ЛП	25	12	10					0.4	6	23.1	23.1				
		подлесок: КРЛ, Р Средний																		
		Класс пожарной опасности 4																		
		Рекреационная х-ка: тип ландшафта П/открыт рав. разм., эстетическая оценка 2, рекреационная оценка Средняя, Устойчивые, проходимость Средняя, просматриваемость Средняя, треб. незначит. регулир. рекреации																		
		Особенности: Состав неоднородный																		

Лосинопогонный лесопарк Функциональная зона: Рекреационная зона Квартал 4-3

N выдела	Площадь, га	Состав.Подр.Подл.Покров,почва, рельеф,особ.выд.Происхожд.Кат.земель Хар.лесн. культур Кадастров.оценка	Я Р У С	Высота Яруса	Элемент леса	Возраст	Высота	Диаметр	Кл.Гр.Бонит	Кл.Гр.Бонит	Тип леса ТЛУ	Полнота	Запас сырораст. леса, дес.кбм			Кл. Запас на выделе, дес.кбм						Хозяйственные мероприятия
													Сумма пл. сеч.	на 1 га	общий на выдел	по составляющ	ва рн ос ти	су хо стоя стар.	ре дин	еди ничных дер.	захламлен. общий	лик вида	
1	2	3	4	5	6	7	8	9	10	11	12	13	14	15	16	17	18	19	20	21	22	23	24
4	1.1	Культуры лесные																					
		8С2Б+ЛП	1	27	С	66	27	24	4	2	1А	Сслм	0.7	32	35.8	28.6							
					Б		27	28				В2				7.2							
					ЛП	25																	
		подлесок: ЛЩ, КРЛ Средний																					
		Класс пожарной опасности 3																					
		Культуры: год создания л/к 1952, состояние Хорошие																					
		Рекреационная х-ка: тип ландшафта Закрыт. гориз. сомкн, эстетическая оценка 1, рекреационная оценка Средняя, Устойчивые, проходимость Средняя, просматриваемость Средняя, треб. незначит. регулир. рекреации																					
		Особенности: Состав неоднородный																					
5	3.4	10Б	1	23	Б	68	23	20	7	3	2	Сдм	0.4	12	40.6	40.6							
												В4											
		6Б4ЛП	2	12	Б	25	12	12					0.3	4	13.5	8.1							
					ЛП											5.4							
		подлесок: ТЛН, КЛН, ИР Средний																					
		Класс пожарной опасности 5																					
		Рекреационная х-ка: тип ландшафта П/открыт рав. разм., эстетическая оценка 3, рекреационная оценка Низкая, Средней устойчивости, проходимость Средняя, просматриваемость Средняя, требуется строгий режим рекреации																					
		Особенности: Полнота неравномерная, Состав неоднородный																					
6	1.2	8Б2ОЛС	1	22	Б	45	20	24	5	2	1	Прчб	0.5	13	15.3	12.2							
					ОЛС		28	20				С4				3.1							
		подлесок: КРЛ, ТЛН Редкий																					
		Класс пожарной опасности 5																					
		Рекреационная х-ка: тип ландшафта П/открыт рав. разм., эстетическая оценка 2, рекреационная оценка Средняя, Устойчивые, проходимость Средняя, просматриваемость Хорошая, треб. незначит. регулир. рекреации																					
7	2.5	10Б+С,ЛП	1	24	Б	65	24	20	7	3	2	Дслш	0.6	19	47.1	47.1							
					С							С2											
					ЛП	30																	
		подлесок: Р, КРЛ, ЛЩ Средний																					
		Класс пожарной опасности 4																					
		Рекреационная х-ка: тип ландшафта П/открыт рав. разм., эстетическая оценка 2, рекреационная оценка Средняя, Устойчивые, проходимость Средняя, просматриваемость Средняя, треб. незначит. регулир. рекреации																					

Лосинопогонный лесопарк | Функциональная зона: Рекреационная зона | Квартал 4-3

N выдела	Площадь, га	Состав. Покров, почва, рельеф, особ. выд. Исхожд. Хар. лесн. культур: Кадастров. оценка	Ярус	Элемент	Возраст	Высота	Диаметр	Кл. бонитета	Гр. возобн.	Бонитет	Тип леса	ТЛУ	Полнота	Запас сырораст. Сумм: на 1 га пл: сечен.:	Кл. Запас на выделе, дес.кбм: общий: на выдел:	по сост.	Запасхламлен.: ряхо- стояющ: динамич:	Хозяйственные мероприятия: единич: общий: ных дер.:	лик- вида:
1	2	3	4	5	6	7	8	9	10	11	12	13	14	15	16	17	18	19	20	21	22	23	24
8	0.6	Культуры лесные 8С2Б+ЛП,Е	1	26	С Б ЛП Е	62 30	26	24 28	4	2	1	Дслш С2	0.7	30	18.6	14.9 3.7							
		подлесок: ЛЩ, Р Средний Класс пожарной опасности 3 Культуры: год создания л/к 1956, состояние Удовлетворительные Рекреационная х-ка: тип ландшафта Закрыт. гориз. сомкн, эстетическая оценка 1, рекреационная оценка Высокая, Повышенной устойчивости, проходимость Средняя, просматриваемость Средняя, регулирование рекреации не требуется																					
9	2.5	Культуры лесные 9С1Б+В	1	30	С Б В	76 	30 28	28 24	4	2	1А	Сслм В2	0.7	38	94.6	85.1 9.5							
		подлесок: ЛЩ, КРЛ Средний Класс пожарной опасности 3 Культуры: год создания л/к 1942, состояние Хорошие Рекреационная х-ка: тип ландшафта Закрыт. гориз. сомкн, эстетическая оценка 1, рекреационная оценка Высокая, Повышенной устойчивости, проходимость Средняя, просматриваемость Средняя, треб. незначит. регулир. рекреации Особенности: Состав неоднородный																					
10	3.0	7Б3Е+С	1	24	Б Е С	60 	25 23	28 24	6	2	2	Сдм В4	0.6	19	56.2	39.3 16.9							
		подлесок: ЛЩ, КРЛ Средний Класс пожарной опасности 5 Рекреационная х-ка: тип ландшафта Закрыт. вертик.сомкн, эстетическая оценка 2, рекреационная оценка Средняя, Устойчивые, проходимость Хорошая, просматриваемость Хорошая, треб. незначит. регулир. рекреации																					

Лосинопогонный лесопарк | Функциональная зона: Рекреационная зона | Квартал 4-3

N выдела	Площадь, га	Состав. Покров, рельеф, исхожд. Хар. лесн. культур. Кадастров. оценка	Подр.	Подл.	Я: Р: У: С:	Возраст	Высота	Диаметр	Кл. бон.	Гр. поч.	Тип леса	Полнота	Запас сырораст. Сумм. на 1 га	Кл. возр.	Запас на выделе, дес.кбм: общий	по составляющим породам	Характеристика насаждения: сост.	Запас на выделе, дес.кбм: захламленность	Хозяйственные мероприятия: вид	Хозяйственные мероприятия: лик.
1	2	3	4	5	6	7	8	9	10	11	12	13	14	15	16	17	18	19	20	21
11	0.4	10Б+Б		1	20	Б	40	20	16	4	2	2	Сдм	0.5	12	4.3	4.3			
						Б	60	22	28				В4							
		подлесок: КРЛ Редкий Класс пожарной опасности 5 Рекреационная х-ка: тип ландшафта П/открыт рав. разм., эстетическая оценка 2, рекреационная оценка Средняя, Устойчивые, проходимость Средняя, просматриваемость Хорошая, треб. значит. регулир. рекреации																		
12	0.1	Канава мелиоратив.															-			
		Класс пожарной опасности 5 Земли линейного протяжения: ширина 2.0 м, протяженность 0.57 км																		
13	0.3	Просеки квартальные															-			
		Класс пожарной опасности 5 Земли линейного протяжения: ширина 4.0 м, протяженность 0.66 км																		
14	0.1	Границы окружные															-			
		Класс пожарной опасности 5 Земли линейного протяжения: ширина 1.0 м, протяженность 0.57 км																		
		Итого по категории																		
	19.6	По составляющим породам														4-33			1	
																С 132 Е 17 Д В Б 249 ОЛС 3 ЛП 32				

Лосинопогонный лесопарк Функциональная зона: Квартал 4-3

N выдела	Площадь, га	Состав.Подр.Подл.Покров,почва, рельеф,особ.выд.Происхожд.Кат.земель:Хар.лесн. культур:Кадастров.оценка	Я:Р:У:С:а	Выстаяр	Элемент леса	Воз-раст	Вы-со-та	Диаметр	Кл.Гр.возраста	Бонитет	Тип леса ТЛУ	Полнота леса	Запас сырораст. Сумм: на 1 га	Запас леса, дес.кбм общий:по пл: на выдел:сеч.:	Кл. Запас на выделе, дес.кбм: то:вар:ох:ти	суховершин	ресто-стоя:дин	единичных дер.	захламленность общий	лик-вида	Хозяйственные мероприятия
1	2	3	4	5	6	7	8	9	10	11	12	13	14	15	16	17	18	19	20	21	22	23	24

Итого по кварталу

19.6		433		1
	По составляющим породам			
		С	132	
		Е	17	
		Д		
		В		
		Б	249	
		ОЛС	3	
		ЛП	32	

Отметка об изменениях после лесоустройства

N выдела	Площадь выдела	Наименование выполненного мероприятия, иного воздействия; изменение категории земли; хозяйства	Год проведения (возобновления)	Объемные показатели мероприятия, га, м3	Подпись лица произведшего запись	N выдела	Площадь выдела	Наименование выполненного мероприятия, иного воздействия; изменение категории земли; хозяйства	Год проведения (возобновления)	Объемные показатели мероприятия, га, м3	Подпись лица произведшего запись

Лосинопогонный лесопарк Функциональная зона: Рекреационная зона Квартал 4-4

N выдела	Площадь, га	Состав.Подр.Подл.Покров,почва, рельеф,особ.выд.Происхожд.Кат.земель Хар.лесн. культур Кадастров.оценка	Я Р У С	Высота Яруса	Элемент леса	Возраст	Высота	Диаметр	Кл.Гр.Бонитет	Кл.Гр.Бонитет	Тип леса ТЛУ	Полнота Сумма пл. сеч.	Запас сырораст. леса, дес.кбм на 1 га	Запас сырораст. леса, дес.кбм общий на выдел	Запас сырораст. леса, дес.кбм по составляющ.	Кл. Запас на выделе, дес.кбм: то: варн: ос: ти	Кл. Запас на выделе, дес.кбм: сухостоя: стар.	Кл. Запас на выделе, дес.кбм: редин	Кл. Запас на выделе, дес.кбм: единичных дер.	Кл. Запас на выделе, дес.кбм: захламлен.: общий	Кл. Запас на выделе, дес.кбм: захламлен.: лик-вида	Хозяйственные мероприятия
1	2	3	4	5	6	7	8	9	10	11	12	13	14	15	16	17	18	19	20	21	22	23	24
1	0.5	Культуры лесные																					
		10Б+Л	1	25	Б	61	25	24	7	3	1	Дслш	0.4	13	6.9	6.9					0.26		
					Л							С2											
		8Д2ЛП+Л	2	12	Д	45	12	14					0.3	4	2.1	1.7							
					ЛП											0.4							
					Л																		
		подлесок: КРЛ, ЛЩ, Р Средний																					
		Класс пожарной опасности 4																					
		Культуры: год создания л/к 1957, состояние Удовлетворительные																					
		Рекреационная х-ка: тип ландшафта П/открыт рав. разм., эстетическая оценка 2, рекреационная оценка Средняя, Устойчивые, проходимость Средняя, просматриваемость Средняя, регулирование рекреации не требуется																					
2	2.7	Культуры лесные																					
		9С1Б	1	28	С	64	28	28	4	2	1А	Сслм	0.7	34	90.8	81.7							
					Б		28	24				В2				9.1							
		подлесок: Ж, МЛ Средний																					
		Класс пожарной опасности 3																					
		Культуры: год создания л/к 1954, состояние Хорошие																					
		Рекреационная х-ка: тип ландшафта Закрыт. гориз. сомкн, эстетическая оценка 1, рекреационная оценка Высокая, Повышенной устойчивости, проходимость Средняя, просматриваемость Средняя, регулирование рекреации не требуется																					
		Особенности: Состав неоднородный																					
3	4.4	Культуры лесные																					
		9С1Б+Л,ЛП	1	28	С	71	28	28	4	2	1А	Сслм	0.7	34	149.9	134.9		2.2			4.4		
					Б							В2				15							
					Л																		
					ЛП																		
		подлесок: ЛЩ Редкий																					
		Класс пожарной опасности 3																					
		Культуры: год создания л/к 1947, состояние Удовлетворительные																					
		Рекреационная х-ка: тип ландшафта Закрыт. гориз. сомкн, эстетическая оценка 1, рекреационная оценка Высокая, Устойчивые, проходимость Хорошая, просматриваемость Хорошая, регулирование рекреации не требуется																					
		Особенности: Полнота неравномерная, Состав неоднородный																					

Лосинопогонный лесопарк | Функциональная зона: Рекреационная зона | Квартал 4-4

N выдела	Площадь, га	Состав. Покров, почва, рельеф, особ. выд. Исхожд. Кат. земель: Хар. лесн. культур: Кадастров. оценка	Ярус	Высота, м	Элемент леса	Возраст, лет	Высота, м	Диаметр, см	Кл. бонитета	Гр. возраст.	Бонитет	Тип леса, ТЛУ	Полнота	Запас сырораст. леса, дес.кбм: Сумм. на 1 га	Запас сырораст. леса, дес.кбм: общий по выдел	Кл. Запас на выделе, дес.кбм: товарн. состоящ	Кл. Запас на выделе, дес.кбм: хозяйственные: общий	Захламленность: количество стволов	Захламленность: диаметр	Хозяйственные мероприятия: вид
4	1.8	8Б2ЛП+С	1	27	Б	75	27	24	8	4	2	Сдм	0.8	28	50.4	40.3				
					ЛП	90	26	40				В4				10.1				
					С															
		6ЛП4Е	2	10	ЛП	35	10	12					0.3	3	5.4	3.2				
					Е											2.2				
		подлесок: ЛЩ, Р Средний																		
		Класс пожарной опасности 5																		
		Рекреационная х-ка: тип ландшафта Закрыт. гориз. сомкн, эстетическая оценка 2, рекреационная оценка Средняя, Устойчивые, проходимость Средняя, просматриваемость Средняя, треб. незначит. регулир. рекреации																		
		Особенности: Площадь затоплена																		
5	1.4	8Б2С+Л,ЛП,В	1	25	Б	70	26	28	7	3	1	Сслм	0.6	19	25.8	20.6	0.7		0.7	
					С		20	28				В2				5.2				
					Л															
					ЛП		20	16												
					В															
		5Е5ЛП	2	12	Е	40	12	10					0.3	5	6.8	3.4				
					ЛП											3.4				
		подлесок: ЛЩ Средний																		
		Класс пожарной опасности 4																		
		Рекреационная х-ка: тип ландшафта П/открыт рав. разм., эстетическая оценка 2, рекреационная оценка Средняя, Устойчивые, проходимость Средняя, просматриваемость Средняя, треб. незначит. регулир. рекреации																		
6	3.4	Культуры лесные																		
		10С+Б	1	30	С	64	30	28	4	2	1	Сслм	0.7	38	129.2	129.2				
					Б							В2								
		подлесок: ЛЩ, Р Средний																		
		Класс пожарной опасности 3																		
		Культуры: год создания л/к 194-4, состояние Удовлетворительные																		
		Рекреационная х-ка: тип ландшафта Закрыт. гориз. сомкн, эстетическая оценка 1, рекреационная оценка Высокая, Повышенной устойчивости, проходимость Хорошая, просматриваемость Средняя, треб. незначит. регулир. рекреации																		
		Особенности: Состав неоднородный																		

Лосинопогонный лесопарк | Функциональная зона: Рекреационная зона | Квартал 4-4

N выдела	Площадь, га	Состав. Покров, почва, рельеф, особ. выд. Исхожд. Хар. лесн. культур: Кадастров. оценка	Подр.	Подл.	Я: Ярус	Возраст	Высота	Диаметр	Кл. бон.	Гр. поч.	Тип леса ТЛУ	Полнота Сумма на 1 га	Запас сырораст. леса, дес.кбм: общий	Кл. Запас на выделе, дес.кбм: по ТО	Запас на выделе, дес.кбм: Захламленность	Хозяйственные мероприятия
1	2	3	4	5	6	7	8	9	10	11	12	13	14	15	16	17
7	2.0	Поляна Единичные деревья 10Б										-			1	2
		подлесок: БЗН, МЛ Редкий Класс пожарной опасности 2 Культуры: год создания л/к 2011, Выкаш.травост., Посадка ручная, расстояние между рядами 1 м, расстояние в ряду 3 м, 3.33 тыс. шт/га, состояние Неудовлетворительные Рекреационная х-ка: тип ландшафта Открытый без дер., эстетическая оценка 3, рекреационная оценка Средняя, Повышенной устойчивости, проходимость Средняя, просматриваемость Хорошая, треб. значит. регулир. рекреации														
8	1.2	Насажд.с порода.иск.пр. 8Б2С+ЛП	1	26	Б С ЛП	70	26 26	32 28	7	3	1	Сслм В2	0.5	16	18.9	15.1 3.8
		10Е	2	14	Е	45	14	14					0.4	8	9.4	9.4
		подлесок: Р Редкий Класс пожарной опасности 4 Рекреационная х-ка: тип ландшафта Закрыт. вертик.сомкн, эстетическая оценка 2, рекреационная оценка Средняя, Устойчивые, проходимость Средняя, просматриваемость Средняя, регулирование рекреации не требуется Особенности: Состав неоднородный														
9	0.4	7С3Б+ЛП,Е	1	26	С Б ЛП Е	70	26	28 24	4	2	1А	Сслм В2	0.7	30	10.8	7.6 3.2
		подлесок: ЛЩ, КРЛ Средний Класс пожарной опасности 3 Рекреационная х-ка: тип ландшафта Закрыт. гориз. сомкн, эстетическая оценка 2, рекреационная оценка Средняя, Устойчивые, проходимость Средняя, просматриваемость Средняя, треб. незначит. регулир. рекреации														

Лосинопогонный лесопарк Функциональная зона: Рекреационная зона Квартал 4-4

N выдела	Площадь, га	Состав.Подр.Подл.Покров,почва, рельеф,особ.выд.Происхожд.Кат.земель Хар.лесн. культур Кадастров.оценка	Я Р У С	Высота Яруса	Элемент леса	Возраст	Высота	Диаметр	Кл.Гр.Бонитета	Бонитет	Тип леса ТЛУ	Полнота Сумма пл. сеч.	Запас сырораст. леса, дес.кбм на 1 га	Запас сырораст. леса, дес.кбм общий на выдел	Запас сырораст. леса, дес.кбм по составляющ.	Кл. Запас на выделе, дес.кбм: Кл. товарн. ос. ти	Кл. Запас на выделе, дес.кбм: Кл. сухостоя стар.	Кл. Запас на выделе, дес.кбм: Кл. ре-дин	Кл. Запас на выделе, дес.кбм: Кл. единичных дер.	Кл. Запас на выделе, дес.кбм: Кл. захламлен. общий	Кл. Запас на выделе, дес.кбм: Кл. захламлен. лик-вида	Хозяйственные мероприятия
1	2	3	4	5	6	7	8	9	10	11	12	13	14	15	16	17	18	19	20	21	22	23	24
10	0.3	Культуры лесные																					
		10С+Б,Е	1	28	С	60	28	24	3	2	1А	Сслм	0.7	34	11.9	11.9							
					Б							В2											
					Е	40																	
		подрост: 10Е (30) 3 м, 1 тыс.шт/га, благонадежный																					
		подлесок: ЛЩ Средний																					
		Класс пожарной опасности 3																					
		Культуры: год создания л/к 1958, состояние Удовлетворительные																					
		Рекреационная х-ка: тип ландшафта Закрыт. гориз. сомкн, эстетическая оценка 1, рекреационная оценка Высокая, Повышенной устойчивости, проходимость Средняя, просматриваемость Средняя, регулирование рекреации не требуется																					
11	0.6	Культуры лесные																					
		4ЛП2Б4В+С,Л	1	23	ЛП	60	23	20	6	2	2	Сслм	0.6	27	14.8	5.9					0.28		
					Б	60	25	24				В2				3							
					В		23	24								5.9							
					С		26	32															
					Л		23																
		подлесок: ЛЩ Средний																					
		Класс пожарной опасности 3																					
		Культуры: год создания л/к 1958, состояние Хорошие																					
		Рекреационная х-ка: тип ландшафта П/открыт рав. разм., эстетическая оценка 2, рекреационная оценка Средняя, Устойчивые, проходимость Средняя, просматриваемость Хорошая, треб. незначит. регулир. рекреации																					
12	1.6	Культуры лесные																					Проходн.1 оч.
		10С+Б,Е,ЛП	1	28	С	79	28	28	4	2	1А	Сслм	0.8	39	62.4	62.4							15%
					Б							В2											
					Е	40																	
					ЛП																		
		подлесок: ЛЩ, МЛ Средний																					
		Класс пожарной опасности 3																					
		Культуры: год создания л/к 1939, состояние Хорошие																					
		Рекреационная х-ка: тип ландшафта Закрыт. гориз. сомкн, эстетическая оценка 2, рекреационная оценка Средняя, Устойчивые, проходимость Средняя, просматриваемость Средняя, треб. незначит. регулир. рекреации																					
		Особенности: Диаметр варьирует																					

Лосинопогонный лесопарк | Функциональная зона: Рекреационная зона | Квартал 4-4

N выдела	Площадь, га	Состав. Покров, почва, рельеф, особ. выд. Исхожд. Кат. земель: Хар. лесн. культур: Кадастров. оценка	Ярус	Элемент	Возраст	Высота	Диаметр	Кл. бонитета	Тип леса	Полнота	Запас сырораст. Сумм: на 1 га	Кл. Запас на выделе, дес.кбм: общий	по преобл.	Хозяйственные мероприятия: единичн.	захламлен. общий	лик.	мероприятия вида
1	2	3	4	5	6	7	8	9	10	11	12	13	14	15	16	17	18	19
13	1.4	10Б+ОЛЧ подлесок: ТЛН Редкий Класс пожарной опасности 5 Рекреационная х-ка: тип ландшафта П/открыт рав. разм., эстетическая оценка 2, рекреационная оценка Средняя, Устойчивые, проходимость Средняя, просматриваемость Хорошая, треб. незначит. регулир. рекреации Особенности: Полнота неравномерная	1	16	Б ОЛЧ	45	16	16	5	2	3	Прчб С4	0.4	7	10.2	10.2		
14	2.4	10Б подлесок: Р, КРЛ, МЛ Средний Класс пожарной опасности 4 Рекреационная х-ка: тип ландшафта Закрыт. гориз. сомкн, эстетическая оценка 2, рекреационная оценка Средняя, Устойчивые, проходимость Средняя, просматриваемость Средняя, треб. незначит. регулир. рекреации Особенности: Полнота неравномерная	1	24	Б	60	24	20	6	2	1	Сслм В2	0.7	22	51.7	51.7		
15	0.4	Культуры лесные 8С2Б+Л,ЛП,Е подлесок: КРЛ, ЛЩ Средний Класс пожарной опасности 3 Культуры: год создания л/к 1958, состояние Хорошие Рекреационная х-ка: тип ландшафта Закрыт. гориз. сомкн, эстетическая оценка 1, рекреационная оценка Высокая, Повышенной устойчивости, проходимость Средняя, просматриваемость Средняя, треб. незначит. регулир. рекреации	1	29	С Б Л ЛП Е	60 24 25	29	28	3	2	1А	Сслм В2	0.7	36	13.7 2.7	11		

Лосинопогонный лесопарк Функциональная зона: Рекреационная зона Квартал 4-4

N выдела	Площадь, га	Состав.Подр.Подл.Покров,почва, рельеф,особ.выд.Происхожд.Кат.земель Хар.лесн. культур Кадастров.оценка	Я Р У С	Высота Яруса	Элемент леса	Возраст	Высота	Диаметр	Кл.Гр.Бонит	Тип леса ТЛУ	Полнота	Запас сырораст. леса, дес.кбм			Кл. Запас на выделе, дес.кбм						Хозяйственные мероприятия
												Сумма пл. сеч.	на 1 га	общий на выдел	по составляющ.	рн хостоя.	ре дин	единичных дер.	захламлен. общий	лик-вида	
1	2	3	4	5	6	7	8	9	10	11	12	13	14	15	16	17	18	19	20	21	22	23	24
16	1.1	Культуры лесные																					
		10С+Б,ЛП	1	29	С	78	29	28	4	2	1А	Сслм	0.8	42	46.6	46.6							
					Б							В2											
					ЛП	35																	
		подлесок: Р, ЛЩ, МЛ Средний																					
		Класс пожарной опасности 3																					
		Культуры: год создания л/к 1940, состояние Хорошие																					
		Рекреационная х-ка: тип ландшафта П/открыт рав. разм., эстетическая оценка 1, рекреационная оценка Средняя, Устойчивые, проходимость Средняя, просматриваемость Средняя, регулирование рекреации не требуется																					
17	0.4	Культуры лесные																					
		9В1Б	1	20	В	63	20	20	7	3	2	Сслм	0.6	16	5.8	5.2							
					Б							В2				0.6							
		подлесок: ЛЩ, БРК, КРЛ Редкий																					
		Класс пожарной опасности 3																					
		Культуры: год создания л/к 1955, состояние Хорошие																					
		Рекреационная х-ка: тип ландшафта П/открыт рав. разм., эстетическая оценка 2, рекреационная оценка Средняя, Устойчивые, проходимость Хорошая, просматриваемость Хорошая, треб. незначит. регулир. рекреации																					
18	0.2	10Б+ЛП,В	1	22	Б	70	22	20	7	3	2	Сдм	0.5	14	2.9	2.9							
					ЛП	35						В4											
					В																		
		подлесок: ДР, ИВК Редкий																					
		Класс пожарной опасности 5																					
		Рекреационная х-ка: тип ландшафта П/открыт рав. разм., эстетическая оценка 1, рекреационная оценка Высокая, Устойчивые, проходимость Хорошая, просматриваемость Хорошая, треб. незначит. регулир. рекреации																					
20	0.0	Канава мелиоратив.																					

-

Класс пожарной опасности 5
Земли линейного протяжения: ширина 2.0 м, протяженность 0.13 км

Лосинопогонный лесопарк | Функциональная зона: Рекреационная зона | Квартал 4-4

N выдела	Площадь, га	Состав. Покров, почва, рельеф, особ. выд. Хар. лесн. культур. Кадастров. оценка	Подр.	Подл.	Я	Вы-сота	Элемент леса	Воз-раст	Вы-сота	Диа-метр	Кл. сос-тава	Гр. зап.	Бон.	Тип леса	Полнота	Запас сырораст. Сумм. на 1 га пл. сеч.	Кл. то	Запас на выделе, дес.кбм: общий	по составляющим породам	Кл. рельефа	Кл. устойчивости	Кл. дин. старения	Захламленность: общий	лик.	Хозяйственные мероприятия: вида
1	2	3	4	5	6	7	8	9	10	11	12	13	14	15	16	17	18	19	20	21	22	23	24		
21	0.4	Просеки квартальные																							
		Класс пожарной опасности 5																							
		Земли линейного протяжения: ширина 4.0 м, протяженность 1.06 км																							
22	0.2	Дорога автом.грунтовая																							
		Класс пожарной опасности 5																							
		Земли линейного протяжения: ширина 4.0 м, протяженность 0.55 км																							
		Итого по категории																							
	26.7															726		3		2	6				
		По составляющим породам																							
																	С	494							
																	Е	15							
																	Л								
																	Д	2							
																	В	6							
																	В	5							
																	Б	181							
																	ОЛЧ								
																	ЛП	23							

Лосинопогонный лесопарк Функциональная зона: Хозяйственная зона Квартал 4-4

N выдела	Площадь, га	Состав.Подр.Подл.Покров,почва, рельеф,особ.выд.Происхожд.Кат.земель:Хар.лесн. культур:Кадастров.оценка	Я:Р:У:С	Высота:Яруса	Элемент:леса	Возраст	Высота	Диаметр	Кл.возраста	Гр.возраста	Бонитет	Тип леса ТЛУ	Полнота:Сумма пл. сеч.	Запас сырораст. леса, дес.кбм:на 1 га	общий:на выдел	по составляющ.	Кл. товарн:ос:ти	Запас на выделе, дес.кбм:сухостоя:стар.	ре-дин	единичных дер.	захламлен.:общий	лик-вида	Хозяйственные мероприятия
1	2	3	4	5	6	7	8	9	10	11	12	13	14	15	16	17	18	19	20	21	22	23	24

19 0.5 Линия электропередач Расчистка

-

Класс пожарной опасности 5
Земли линейного протяжения: ширина 10 м

Итого по категории
0.5
По составляющим породам

Итого по кварталу
27.2 726 3 2 6
По составляющим породам

С	494
Е	15
Л	
Д	2
В	6
В	5
Б	181
ОЛЧ	
ЛП	23

Отметка об изменениях после лесоустройства

N выдела	Площадь выдела	Наименование выполненного мероприятия, иного воздействия; изменение категории земли; хозяйства	Год проведения (возобновления)	Объемные показатели мероприятия, га, м3	Подпись лица произведшего запись	N выдела	Площадь выдела	Наименование выполненного мероприятия, иного воздействия; изменение категории земли; хозяйства	Год проведения (возобновления)	Объемные показатели мероприятия, га, м3	Подпись лица произведшего запись

Лосинопогонный лесопарк | Функциональная зона: Рекреационная зона | Квартал 5-1

N выд.	Площадь, га	Состав. Покров, почва, рельеф, особ. выд. Исхожд. Кат. земель: Хар. лесн. культур: Кадастров. оценка	Ярус	Элемент	Возраст	Высота	Диаметр	Кл. бон.	Группа возр.	Тип леса	Полнота	Запас сырораст. Сумм: на 1 га	Кл. Запас на выделе, дес.кбм: общий	по сост.	по ярусам	единичных	Захламленность: общий	лик.	Хозяйственные мероприятия
1	1.7	Насажд.с пород.иск.пр.																	
		6Б4С+ЛП	1	Б	75	26	24	8	4	1	Сслм	0.4	13	22.1	13.3				
				С			28				В2				8.8				
				ЛП															
		подлесок: ЛЩ, МЛ, Р Средний																	
		Класс пожарной опасности 4																	
		Краснокнижные растения: Ландыш майский																	
		Рекреационная х-ка: тип ландшафта Закрыт. гориз. сомкн, эстетическая оценка 2, рекреационная оценка Средняя, Устойчивые, проходимость Средняя, просматриваемость Средняя, треб. незначит. регулир. рекреации																	
		Особенности: Полнота неравномерная, Состав неоднородный																	
2	4.2	5Б3С2ЛП	1	Б	100	29	36	10	4	1	Сслм	0.6	22	93.5	46.8			8.5	
				С	61	29	36				В2				28				
				ЛП											18.7				
		подлесок: Р, СВД, ЛЩ Средний																	
		Класс пожарной опасности 4																	
		Краснокнижные растения: Ландыш майский																	
		Рекреационная х-ка: тип ландшафта Закрыт. гориз. сомкн, эстетическая оценка 2, рекреационная оценка Средняя, Устойчивые, проходимость Средняя, просматриваемость Средняя, треб. незначит. регулир. рекреации																	
		Особенности: Состав неоднородный, Полнота неравномерная																	
3	0.2	Вырубка		Д						1	Дслш								Лес.культуры
											С2								
		подлесок: Р Редкий																	
		Класс пожарной опасности 3																	
		Краснокнижные растения: Ландыш майский																	
		Рекреационная х-ка: тип ландшафта Открытый с дерев., эстетическая оценка 2, рекреационная оценка Средняя, Устойчивые, проходимость Хорошая, просматриваемость Хорошая, треб. незначит. регулир. рекреации																	

Лосинопогонный лесопарк | Функциональная зона: Рекреационная зона | Квартал 5-1

N выдела	Площадь, га	Состав. Покров, льеф, Хар. Кадастров.	Подр. почва, особ. лесн. оценка	Подл. ре-ф выд. культур	Я: Про: Кат.	Вы-сота	Эле-мент	Воз-ра	Вы-сота	Ди-ам	Кл. со-ят	Гр. во-зр	Бо-ни-т	Тип леса	Полн-ота	Запас сырораст. Сумм: на 1 га	Кл. Запас на выделе, дес.кбм: общий по выдел	Кл. Запас на выделе, дес.кбм: то: рн:хо- соста	Кл. Запас на выделе, дес.кбм: то: су- ос:стоя	Кл. Запас на выделе, дес.кбм: то: ре- дин	Кл. Запас на выделе, дес.кбм: то: еди-нич- ных	Кл. Запас на выделе, дес.кбм: то: захламлен. общий	Кл. Запас на выделе, дес.кбм: то: захламлен. лик-вида	Хозяйственные мероприятия
1	2	3	4	5	6	7	8	9	10	11	12	13	14	15	16	17	18	19	20	21	22	23	24	
4	1.8	Насажд.с пород.иск.пр. 10Б+С,Е,ЛП		1	26	Б С Е ЛП	75	26	28	8	4	1	Сслм В2	0.6	20	35	35				0.9				
		подлесок: ИР, ЛЩ, Р Средний Класс пожарной опасности 4 Краснокнижные растения: Ландыш майский Рекреационная х-ка: тип ландшафта Закрыт. гориз. сомкн, эстетическая оценка 2, рекреационная оценка Средняя, Устойчивые, проходимость Средняя, просматриваемость Средняя, треб. незначит. регулир. рекреации																						
5	0.0	Вырубка				Д						1	Дслш С2											Лес.культуры
		подлесок: Р Редкий Класс пожарной опасности 3 Краснокнижные растения: Ландыш майский Рекреационная х-ка: тип ландшафта Открытый с дерев., эстетическая оценка 2, рекреационная оценка Средняя, Устойчивые, проходимость Хорошая, просматриваемость Хорошая, треб. незначит. регулир. рекреации																						
6	2.2	9ЛП1Б+С		1	27	ЛП Б С	95 70	27	36	10	4	2	Дслш С2	0.6	33	71.6	64.4 7.2								
		подлесок: ЛЩ Средний Класс пожарной опасности 4 Краснокнижные растения: Ландыш майский Рекреационная х-ка: тип ландшафта Закрыт. гориз. сомкн, эстетическая оценка 2, рекреационная оценка Средняя, Устойчивые, проходимость Средняя, просматриваемость Средняя, треб. незначит. регулир. рекреации																						

Лосинопогонный лесопарк | Функциональная зона: Рекреационная зона | Квартал 5-1

N выдела	Площадь, га	Состав. Покров, почва, рельеф, особ. выд. Исхожд. Кат. земель: Хар. лесн. культур: Кадастров. оценка	Разряд усл.	Возраст	Элемент леса	Высота	Диаметр	Кл. бонитета	Тип леса	Полнота	Запас сырораст. леса, дес.кбм: Сумм на 1 га	Кл. Запас на выделе, дес.кбм: общий	по составляющ.	Хозяйственные мероприятия: сырораст.	рн. стоя	хозяйн. дин	ничего: общий	захламлен. лик.	Хозяйственные мероприятия: вида
1	2	3	4	5	6	7	8	9	10	11	12	13	14	15	16	17	18	19	20	21	22	23	24
7	3.1	10С+ЛП,Б	1	30	С	75	30	36	4	2	1А	Сслм	0.7	38	117.4	117.4							
					ЛП							В2											
					Б																		

подлесок: Р, ЛЩ Средний
Класс пожарной опасности 3
Краснокнижные растения: Ландыш майский
Рекреационная х-ка: тип ландшафта Закрыт. гориз. сомкн, эстетическая оценка 2, рекреационная оценка Средняя, Устойчивые, проходимость Средняя, просматриваемость Средняя, треб. незначит. регулир. рекреации

8	0.2	Поляна для отдыха														-							

Класс пожарной опасности 2
Краснокнижные растения: Ландыш майский
Рекреационная х-ка: тип ландшафта Открытый с дерев., эстетическая оценка 2, рекреационная оценка Средняя, Устойчивые, проходимость Хорошая, просматриваемость Хорошая, треб. незначит. регулир. рекреации

9	4.3	Насажд.с пород.иск.пр.																					
		6С2Б2ЛП	1	27	С	70	28	32	4	2	1А	Сслм	0.7	32	136.6	82							
					Б		27	24				В2				27.3							
					ЛП		24	16								27.3							

подлесок: ЛЩ, Р Средний
Класс пожарной опасности 3
Краснокнижные растения: Ландыш майский
Рекреационная х-ка: тип ландшафта Закрыт. гориз. сомкн, эстетическая оценка 2, рекреационная оценка Средняя, Устойчивые, проходимость Средняя, просматриваемость Средняя, треб. незначит. регулир. рекреации

Лосинопогонный лесопарк | Функциональная зона: Рекреационная зона | Квартал 5-1

N выдела	Площадь, га	Состав. Покров, почва, рельеф, особ. выд. Исхожд. Кат. земель: Хар. лесн. культур: Кадастров. оценка	Ярус	Элемент	Возраст	Высота	Диаметр	Кл. бон.	Гр. поч.	Бон.	Тип леса	Полнота	Запас сырораст. леса, дес.кбм: Сумм. на 1 га	Кл. Запас на выделе, дес.кбм: общий	по сост.	рн.	хо- зяйств.	единич.	захламлен.	Хозяйственные мероприятия: лик-видов	по видам
1	2	3	4	5	6	7	8	9	10	11	12	13	14	15	16	17	18	19	20	21	22	23	24
10	1.1	7Б1Е1С1В+ЛП	1	23	Б	60	23	20	6	2	2	Сслм	0.8	23	25.5	17.7							
					Е		21	20				В2				2.6							
					С		23	24								2.6							
					В		22	16								2.6							
					ЛП		20	14															
		подлесок: ЛЩ, Р Средний Класс пожарной опасности 4 Краснокнижные растения: Ландыш майский Рекреационная х-ка: тип ландшафта Закрыт. гориз. сомкн, эстетическая оценка 2, рекреационная оценка Средняя, Устойчивые, проходимость Средняя, просматриваемость Средняя, треб. незначит. регулир. рекреации																					
11	1.0	Поляна для отдыха - Класс пожарной опасности 2 Краснокнижные растения: Ландыш майский Рекреационная х-ка: тип ландшафта Открытый с дерев., эстетическая оценка 2, рекреационная оценка Средняя, Устойчивые, проходимость Средняя, просматриваемость Хорошая, треб. незначит. регулир. рекреации																					
12	4.9	8Б2ЛП+С	1	29	Б	70	29	24	7	3	1А	Еслш	0.7	26	128.4	102.7							
					ЛП		27	16				С2				25.7							
					С																		
		подлесок: ЛЩ, Р Средний Класс пожарной опасности 4 Краснокнижные растения: Ландыш майский Рекреационная х-ка: тип ландшафта Закрыт. гориз. сомкн, эстетическая оценка 2, рекреационная оценка Средняя, Устойчивые, проходимость Средняя, просматриваемость Средняя, треб. незначит. регулир. рекреации																					

Лосинопогонный лесопарк | Функциональная зона: Рекреационная зона | Квартал 5-1

N выдела	Площадь, га	Состав. Покров, рельеф, исхожд. Хар. лесн. культур.	Подр. Подл. Кат. земель	Я: Р: У: С:	Вы- со- та ус	Элемент леса	Воз ра ст	Вы- со- та	Ди ам ет	Кл. во зр	Гр. во зр	Бо ни те	Тип леса	Полн ота	Запас сырораст. леса, дес.кбм: Сумм. на 1 га пл.	Кл. Запас на выделе, дес.кбм: общий на 1 га	по сост	рн ос	хо- стоя	еди- дин	Захламлен. нич- ных	Хозяйственные мероприятия: общий	лик- вида	дер.
1	2	3	4	5	6	7	8	9	10	11	12	13	14	15	16	17	18	19	20	21	22	23	24	
13	1.4	Насажд.с пород.иск.пр.																						
		6ЛП3Б1В+Д	1	28	ЛП	59	28	36	6	2	1А	Еслш	0.6	34	49.3	29.6								
					Б		28	28				С2				14.8								
					В		26	16								4.9								
					Д																			
		подлесок: ЛЩ Средний																						
		Класс пожарной опасности 4																						
		Краснокнижные растения: Ландыш майский																						
		Рекреационная х-ка: тип ландшафта Закрыт. гориз. сомкн, эстетическая оценка 2, рекреационная оценка Средняя, Устойчивые, проходимость Средняя, просматриваемость Средняя, треб. незначит. регулир. рекреации																						
15	0.2	Просеки квартальные																						
		-																						
		Класс пожарной опасности 5																						
		Земли линейного протяжения: ширина 4.0 м, протяженность 0.54 км																						
16	0.0	Границы окружные																						
		-																						
		Класс пожарной опасности 5																						
		Земли линейного протяжения: ширина 1.0 м, протяженность 0.50 км																						
17	0.3	Дорога автом.грунтовая																						
		-																						
		Класс пожарной опасности 5																						
		Земли линейного протяжения: ширина 4.0 м, протяженность 0.70 км																						
		Итого по категории																						
	26.7														681							9		

Лосинопогонный лесопарк Функциональная зона: Рекреационная зона Квартал 5-1

N выдела	Площадь, га	Состав.Подр.Подл.Покров,почва, рельеф,особ.выд.Происхожд.Кат.земель:Хар.лесн. культур:Кадастров.оценка	Я:Р:У:С:Ярус:а	Вы-сота:Ярус:а	Элемент:леса	Воз:раст	Вы-со-та	Диаметр	Кл.Гр.Бо:возрас:та	Кл.Гр.Бо:возрас:та	Бо:ни:те:т	Тип леса ТЛУ	Полнота:Сумма пл:сеч.	Запас сырораст. леса, дес.кбм:на 1 га	Запас сырораст. леса, дес.кбм:общий:на выдел	Запас сырораст. леса, дес.кбм:по составляющ	Кл. Запас на выделе, дес.кбм:товарн:ос:ти	Кл. Запас на выделе, дес.кбм:сухостоя:стар.	Кл. Запас на выделе, дес.кбм:редин	Кл. Запас на выделе, дес.кбм:единичных дер.	Кл. Запас на выделе, дес.кбм:захламлен.:общий	Кл. Запас на выделе, дес.кбм:захламлен.:лик-вида	Хозяйственные мероприятия
1	2	3	4	5	6	7	8	9	10	11	12	13	14	15	16	17	18	19	20	21	22	23	24

По составляющим породам

С	239
Е	3
Д	
В	8
Б	265
ЛП	166

Лосинопогонный лесопарк Функциональная зона: Хозяйственная зона Квартал 5-1

N выдела	Площадь, га	Состав.Подр.Подл.Покров,почва, рельеф,особ.выд.Происхожд.Кат.земель:Хар.лесн. культур:Кадастров.оценка	Я:Р:У:С	Высота:Яруса	Элемент:леса	Возраст	Высота	Диаметр	Кл.Гр.Бонитет	Кл.Гр.Бонитет	Тип леса ТЛУ	Полнота:Сумма пл. сеч.	Запас сырораст. леса, дес.кбм:на 1 га	Запас сырораст. леса, дес.кбм:общий на выдел	Запас сырораст. леса, дес.кбм:по составляющ.	Кл. Запас на выделе, дес.кбм:товарн:ос:ти	Кл. Запас на выделе, дес.кбм:сухостоя:стар.	Кл. Запас на выделе, дес.кбм:редин	Кл. Запас на выделе, дес.кбм:единичных дер.	Кл. Запас на выделе, дес.кбм:захламлен.:общий	Кл. Запас на выделе, дес.кбм:захламлен.:лик-вида	Хозяйственные мероприятия
1	2	3	4	5	6	7	8	9	10	11	12	13	14	15	16	17	18	19	20	21	22	23	24

14 1.6 Линия электропередач Расчистка

-

Класс пожарной опасности 5
Земли линейного протяжения: ширина 25 м

Итого по категории
1.6
По составляющим породам

Итого по кварталу
28.2 681 9
По составляющим породам

С	239
Е	3
Д	
В	8
Б	265
ЛП	166

Отметка об изменениях после лесоустройства

N выдела	Площадь выдела	Наименование выполненного мероприятия, иного воздействия; изменение категории земли; хозяйства	Год проведения (возобновления)	Объемные показатели мероприятия, га, м3	Подпись лица произведшего запись	N выдела	Площадь выдела	Наименование выполненного мероприятия, иного воздействия; изменение категории земли; хозяйства	Год проведения (возобновления)	Объемные показатели мероприятия, га, м3	Подпись лица произведшего запись

Лосинопогонный лесопарк Функциональная зона: Рекреационная зона Квартал 5-2

N выдела	Площадь, га	Состав.Подр.Подл.Покров,почва, рельеф,особ.выд.Происхожд.Кат.земель Хар.лесн. культур Кадастров.оценка	Я Р У С	Высота Яруса	Элемент леса	Возраст	Высота	Диаметр	Кл.Гр.Бонит	Кл.Гр.Бонит	Тип леса ТЛУ	Полнота Сумма пл. сеч.	Запас сырораст. леса, дес.кбм на 1 га	Запас сырораст. леса, дес.кбм общий на выдел	Запас сырораст. леса, дес.кбм по составляющ	Кл. Запас на выделе, дес.кбм: то: варн: ос: ти	Кл. Запас на выделе, дес.кбм: сухостоя: стар.	Кл. Запас на выделе, дес.кбм: ре- дин	Кл. Запас на выделе, дес.кбм: единичных дер.	Кл. Запас на выделе, дес.кбм: захламлен. общий	Кл. Запас на выделе, дес.кбм: захламлен. лик-вида	Хозяйственные мероприятия
1	2	3	4	5	6	7	8	9	10	11	12	13	14	15	16	17	18	19	20	21	22	23	24
1	2.7	4Б3С3ЛП+Л	1	27	Б	65	27	28	7	3	1	Сслм	0.4	14	37.2	14.8							
					С			32				В2				11.2							
					ЛП			28								11.2							
					Л																		

подлесок: Р, СВД Средний
Класс пожарной опасности 4
Краснокнижные растения: Ландыш майский
Рекреационная х-ка: тип ландшафта П/открыт груп. разм., эстетическая оценка 2, рекреационная оценка Средняя, Устойчивые, проходимость Средняя, просматриваемость Средняя, требуется строгий режим рекреации
Особенности: Полнота неравномерная, Состав неоднородный

2 0.6 Прочие земли

-

Класс пожарной опасности 5

3	1.1	9Б1С+Е,ЛП	1	27	Б	65	27	28	7	3	1	Сслм	0.6	21	22.5	20.3						
					С							В2				2.2						
					Е																	
					ЛП																	

подлесок: Р Редкий
Класс пожарной опасности 4
Краснокнижные растения: Ландыш майский
Рекреационная х-ка: тип ландшафта Закрыт. гориз. сомкн, эстетическая оценка 2, рекреационная оценка Средняя, Устойчивые, проходимость Средняя, просматриваемость Средняя, треб. незначит. регулир. рекреации

4	9.5	10ЛП	1	28	ЛП	85	28	36	9	4	1	Еслш	0.7	40	379.2	379.2						
												С2										

подлесок: Р, СВД, ЛЩ Средний
Класс пожарной опасности 4
Краснокнижные растения: Ландыш майский
Рекреационная х-ка: тип ландшафта Закрыт. гориз. сомкн, эстетическая оценка 2, рекреационная оценка Средняя, Устойчивые, проходимость Средняя, просматриваемость Средняя, треб. незначит. регулир. рекреации
Особенности: в выделе постоянная пробная площадь

Лосинопогонный лесопарк | Функциональная зона: Рекреационная зона | Квартал 5-2

N выдела	Площадь, га	Состав. Покров, почва, рельеф, особ. выд. Хар. лесн. культур. Кадастров. оценка	Ярус	Возраст	Элемент леса	Высота	Диаметр	Кл. бонитета	Тип леса	Полнота	Запас сырораст. Сумм. на 1 га	Кл. Запас на выделе, дес.кбм: общий	по преобл.	Хозяйственные мероприятия: рнхоз.	единич.	захламленность	общий	ликвид.	мероприятия вида
1	2	3	4	5	6	7	8	9	10	11	12	13	14	15	16	17	18	19	20	21	22	23	24
5	0.9	3ЛП3Б4С	1	25	ЛП	65	27	40	4	2	1	Сслм	0.6	31	27.3	8.2							
					Б		27	40				В2				8.2							
					С		22	28								10.9							
		подлесок: Р Редкий Класс пожарной опасности 3 Краснокнижные растения: Ландыш майский Рекреационная х-ка: тип ландшафта Закрыт. гориз. сомкн, эстетическая оценка 2, рекреационная оценка Средняя, Устойчивые, проходимость Средняя, просматриваемость Средняя, треб. незначит. регулир. рекреации																					
6	0.9	10Б	1	20	Б	65	20	20	7	3	2	Сслм	0.4	10	9.3	9.3							
												В2											
		Класс пожарной опасности 4 Краснокнижные растения: Ландыш майский Рекреационная х-ка: тип ландшафта П/открыт груп. разм., эстетическая оценка 3, рекреационная оценка Низкая, Устойчивые, проходимость Плохая, просматриваемость Хорошая, треб. незначит. регулир. рекреации Особенности: Площадь заболочена																					
7	0.8	6Б4ЛП	1	27	Б	70	27	24	7	3	1	Еслш	0.8	28	22.1	13.3							
					ЛП							С2				8.8							
		подлесок: Р, ЛЩ Средний Класс пожарной опасности 4 Краснокнижные растения: Ландыш майский Рекреационная х-ка: тип ландшафта Закрыт. гориз. сомкн, эстетическая оценка 2, рекреационная оценка Средняя, Устойчивые, проходимость Средняя, просматриваемость Средняя, треб. незначит. регулир. рекреации																					
8	0.3	Поляна для отдыха										-											
		Класс пожарной опасности 2 Рекреационная х-ка: тип ландшафта Открытый с дерев., эстетическая оценка 2, рекреационная оценка Средняя, Устойчивые, проходимость Средняя, просматриваемость Средняя, треб. незначит. регулир. рекреации																					

Лосинопогонный лесопарк | Функциональная зона: Рекреационная зона | Квартал 5-2

N выдела	Площадь, га	Состав. Покров, почва, рельеф, особ. выд. Исхожд. Хар. лесн. культур: Кадастров. оценка	Подр. Подл. Ярус Сомкн. Кат. земель Прод. Возр.	Элемент леса	Высота	Диаметр	Класс бонитета	Тип леса	Полнота	Запас сырораст. Сумм: на 1 га	Кл. Запас на выделе, дес.кбм: общий	по составляющ.	сырорн. стоя.	хозяйн. дин. стар.	Запас захламлен. общий	лик. дер.	Хозяйственные мероприятия вида
1	2	3	4	5	6	7	8	9	10	11	12	13	14	15	16	17	18	19	20	21	22	23	24
9	0.4	Насажд.с пород.иск.пр. 7Б3Е+ЛП	1	24	Б Е ЛП	65 23	27 18	24	7	3	1	Сслм В2	0.7	22	8.1	5.7 2.4					0.7		
		подлесок: Р, СВД Средний Класс пожарной опасности 4 Краснокнижные растения: Ландыш майский Рекреационная х-ка: тип ландшафта Закрыт. гориз. сомкн, эстетическая оценка 2, рекреационная оценка Средняя, Устойчивые, проходимость Средняя, просматриваемость Средняя, треб. незначит. регулир. рекреации																					
10	0.5	Поляна для отдыха										-											
		Класс пожарной опасности 2 Краснокнижные растения: Ландыш майский Рекреационная х-ка: тип ландшафта Открытый с дерев., эстетическая оценка 2, рекреационная оценка Средняя, Устойчивые, проходимость Хорошая, просматриваемость Хорошая, треб. незначит. регулир. рекреации																					
11	0.8	Прочие земли										-											
		Класс пожарной опасности 5																					
12	2.9	10ЛП	1	28	ЛП	70	28	32	7	3	1	Еслш С2	0.7	40	114.4	114.4							
		подлесок: ЛЩ, Р Редкий Класс пожарной опасности 4 Краснокнижные растения: Ландыш майский Рекреационная х-ка: тип ландшафта Закрыт. гориз. сомкн, эстетическая оценка 2, рекреационная оценка Средняя, Устойчивые, проходимость Хорошая, просматриваемость Хорошая, треб. незначит. регулир. рекреации																					

Лосинопогонный лесопарк Функциональная зона: Рекреационная зона Квартал 5-2

N выдела	Площадь, га	Состав.Подр.Подл.Покров,почва, рельеф,особ.выд.Происхожд.Кат.земель Хар.лесн. культур Кадастров.оценка	Я Р У С	Высота Яруса	Элемент леса	Возраст	Высота	Диаметр	Кл.Гр.Бонит	Кл.Гр.Бонит	Тип леса ТЛУ	Полнота Сумма пл. сеч.	Запас сырораст. леса, дес.кбм на 1 га	Запас сырораст. леса, дес.кбм общий на выдел	Запас сырораст. леса, дес.кбм по составляющ.	Кл. Запас на выделе, дес.кбм: то: вар: ос: ти	Кл. Запас на выделе, дес.кбм: сухостоя: стар.	Кл. Запас на выделе, дес.кбм: ре- дин	Кл. Запас на выделе, дес.кбм: единичных дер.	Кл. Запас на выделе, дес.кбм: захламлен. общий	Кл. Запас на выделе, дес.кбм: захламлен. лик-вида	Хозяйственные мероприятия
1	2	3	4	5	6	7	8	9	10	11	12	13	14	15	16	17	18	19	20	21	22	23	24
13	0.8	6Б2Е2ЛП	1	28	Б	75	28	32	8	4	1	Еслш	0.8	29	23.5	14.1							
					Е							С2				4.7							
					ЛП											4.7							
		подлесок: Р, СВД Средний																					
		Класс пожарной опасности 4																					
		Краснокнижные растения: Ландыш майский																					
		Рекреационная х-ка: тип ландшафта Закрыт. гориз. сомкн, эстетическая оценка 2, рекреационная оценка Средняя, Устойчивые, проходимость Средняя, просматриваемость Средняя, треб. незначит. регулир. рекреации																					
14	1.7	10Б+ЛП	1	28	Б	70	28	28	7	3	1	Сслм	0.7	25	42.5	42.5							
					ЛП							В2											
		подлесок: ЛЩ, Р Средний																					
		Класс пожарной опасности 4																					
		Краснокнижные растения: Ландыш майский																					
		Рекреационная х-ка: тип ландшафта Закрыт. гориз. сомкн, эстетическая оценка 2, рекреационная оценка Средняя, Устойчивые, проходимость Средняя, просматриваемость Средняя, треб. незначит. регулир. рекреации																					
		Особенности: в выделе постоянная пробная площадь																					
15	0.5	6Б4ЛП	1	27	Б	80	27	24	8	4	1	Сслм	0.6	21	10.9	6.5							
					ЛП	90	27	36				В2				4.4							
		подлесок: Р Редкий																					
		Класс пожарной опасности 4																					
		Краснокнижные растения: Ландыш майский																					
		Рекреационная х-ка: тип ландшафта Закрыт. гориз. сомкн, эстетическая оценка 22, рекреационная оценка Средняя, Устойчивые, проходимость Хорошая, просматриваемость Хорошая, треб. незначит. регулир. рекреации																					
16	1.2	6Б2Е2ЛП	1	28	Б	70	28	28	7	3	1	Еслш	0.6	22	26	15.6							
					Е	100	28	32				С2				5.2							
					ЛП											5.2							
		подлесок: ЛЩ, Р Средний																					
		Класс пожарной опасности 4																					
		Краснокнижные растения: Ландыш майский																					
		Рекреационная х-ка: тип ландшафта Закрыт. гориз. сомкн, эстетическая оценка 2, рекреационная оценка Средняя, Устойчивые, проходимость Средняя, просматриваемость Средняя, треб. незначит. регулир. рекреации																					

Лосинопогонный лесопарк Функциональная зона: Рекреационная зона Квартал 5-2

N выдела	Площадь, га	Состав.Подр.Подл.Покров,почва, рельеф,особ.выд.Про исхожд.Кат.земель Хар.лесн. культур Кадастров.оценка	Я Р У С	Высота Яруса	Элемент леса	Возраст	Высота	Диаметр	Кл.Гр.Бонитет	Тип леса ТЛУ	Полнота Сумма пл. сеч.	Запас сырораст. леса, дес.кбм на 1 га	Запас сырораст. леса, дес.кбм общий на выдел	Запас сырораст. леса, дес.кбм по составляющ.	Кл. Запас на выделе, дес.кбм: Кл. товарн. ос. ти	Запас на выделе, дес.кбм: Запас на выделе, дес.кбм: сухостоя стар.	Запас на выделе, дес.кбм: Запас на выделе, дес.кбм: ре-дин	Запас на выделе, дес.кбм: Запас на выделе, дес.кбм: единичных дер.	Запас на выделе, дес.кбм: Запас на выделе, дес.кбм: захламлен. общий	Запас на выделе, дес.кбм: Запас на выделе, дес.кбм: захламлен. лик-вида	Хозяйственные мероприятия
1	2	3	4	5	6	7	8	9	10	11	12	13	14	15	16	17	18	19	20	21	22	23	24

18 0.0 Дорога автом.иск.покр.

-

Класс пожарной опасности 5
Земли линейного протяжения: ширина 10.0 м, протяженность 0.03 км

19 0.2 Просеки квартальные

-

Класс пожарной опасности 5
Земли линейного протяжения: ширина 4.0 м, протяженность 0.57 км

20 0.2 Границы окружные

-

Класс пожарной опасности 5
Земли линейного протяжения: ширина 1.0 м, протяженность 1.66 км

21 0.2 Дорога автом.грунтовая

-

Класс пожарной опасности 5
Земли линейного протяжения: ширина 4.0 м, протяженность 0.64 км

Итого по категории

26.2 722 1

По составляющим породам

С	24
Е	12
Л	
Б	150
ЛП	536

Лосинопогонный лесопарк Функциональная зона: Хозяйственная зона Квартал 5-2

N выдела	Площадь, га	Состав.Подр.Подл.Покров,почва, рельеф,особ.выд.Происхожд.Кат.земель:Хар.лесн. культур:Кадастров.оценка	Я:Р:У:С	Высота:Яруса	Элемент:леса	Возраст	Высота	Диаметр	Кл.Гр.Бонитет	Кл.Гр.Бонитет	Тип леса ТЛУ	Полнота:Сумма пл. сеч.	Запас сырораст. леса, дес.кбм:на 1 га	Запас сырораст. леса, дес.кбм:общий на выдел	Запас сырораст. леса, дес.кбм:по составляющ.	Кл. Запас на выделе, дес.кбм:товарн:ос:ти	Кл. Запас на выделе, дес.кбм:сухостоя:стар.	Кл. Запас на выделе, дес.кбм:редин	Кл. Запас на выделе, дес.кбм:единичных дер.	Кл. Запас на выделе, дес.кбм:захламлен.:общий	Кл. Запас на выделе, дес.кбм:захламлен.:лик-вида	Хозяйственные мероприятия
1	2	3	4	5	6	7	8	9	10	11	12	13	14	15	16	17	18	19	20	21	22	23	24

17 1.1 Линия электропередач Расчистка

-

Класс пожарной опасности 5
Земли линейного протяжения: ширина 20 м

Итого по категории
1.1
По составляющим породам

Итого по кварталу
27.2 722 1
По составляющим породам

С	24
Е	12
Л	
Б	150
ЛП	536

Отметка об изменениях после лесоустройства

N выдела	Площадь выдела	Наименование выполненного мероприятия, иного воздействия; изменение категории земли; хозяйства	Год проведения (возобновления)	Объемные показатели мероприятия, га, м3	Подпись лица произведшего запись	N выдела	Площадь выдела	Наименование выполненного мероприятия, иного воздействия; изменение категории земли; хозяйства	Год проведения (возобновления)	Объемные показатели мероприятия, га, м3	Подпись лица произведшего запись

Лосинопогонный лесопарк Функциональная зона: Рекреационная зона Квартал 5-3

N выдела	Площадь, га	Состав.Подр.Подл.Покров,почва, рельеф,особ.выд.Происхожд.Кат.земель:Хар.лесн. культур:Кадастров.оценка	Я:Р:У:С	Высота:Яруса	Элемент:леса	Возраст	Высота	Диаметр	Кл.Гр.Бонит	Кл.Гр.Бонит	Тип леса ТЛУ	Полнота	Запас сырораст. леса, дес.кбм			Кл. Запас на выделе, дес.кбм						Хозяйственные мероприятия
												Сумма пл. сеч.	на 1 га	общий на выдел	по составляющ.	ва:рн:ос:ти	су-хо-стоя:стар.	ре-дин	еди-нич-ных дер.	захламлен.:общий	лик-вида	
1	2	3	4	5	6	7	8	9	10	11	12	13	14	15	16	17	18	19	20	21	22	23	24
1	3.0	Насажд.с пород.иск.пр.																					Выбор.санрубка
		7С2Б1Е+ЛП	1	30	С	80	30	32	4	2	1А	Сслм	0.8	43	126.8	88.7							
					Б		30	24				В2				25.4							
					Е		27	20								12.7							
					ЛП																		
		подлесок: ЛЩ Редкий																					
		Класс пожарной опасности 3																					
		Повреждения насаждения: Энтомовредители, Ель, Типограф, Сильная поврежденность																					
		Краснокнижные растения: Ландыш майский																					
		Рекреационная х-ка: тип ландшафта Закрыт. гориз. сомкн, эстетическая оценка 2, рекреационная оценка Средняя, Устойчивые, проходимость Средняя, просматриваемость Средняя, треб. незначит. регулир. рекреации																					
2	1.1	7Б1Е1С1В+ЛП	1	23	Б	60	23	20	6	2	2	Сслм	0.8	23	26	18.2							
					Е		21	20				В2				2.6							
					С		23	24								2.6							
					В		22	16								2.6							
					ЛП		20	14															
		подлесок: ЛЩ, Р Средний																					
		Класс пожарной опасности 4																					
		Краснокнижные растения: Ландыш майский																					
		Рекреационная х-ка: тип ландшафта Закрыт. гориз. сомкн, эстетическая оценка 2, рекреационная оценка Средняя, Устойчивые, проходимость Средняя, просматриваемость Средняя, треб. незначит. регулир. рекреации																					
3	1.4	Поляна для отдыха																					

-

Класс пожарной опасности 2
Краснокнижные растения: Ландыш майский
Рекреационная х-ка: тип ландшафта Открытый с дерев., эстетическая оценка 3, рекреационная оценка Средняя, Устойчивые, проходимость Хорошая, просматриваемость Хорошая, треб. незначит. регулир. рекреации

Лосинопогонный лесопарк Функциональная зона: Рекреационная зона Квартал 5-3

N выдела	Площадь, га	Состав.Подр.Подл.Покров,почва, рельеф,особ.выд.Происхожд.Кат.земель Хар.лесн. культур Кадастров.оценка	Я Р У С	Высота Яруса	Элемент леса	Возраст	Высота	Диаметр	Кл.возраста	Гр.возраста	Бонитет	Тип леса ТЛУ	Полнота Сумма пл. сеч.	Запас сырораст. леса, дес.кбм на 1 га	Запас сырораст. леса, дес.кбм общий на выдел	Запас сырораст. леса, дес.кбм по составляющ.	Кл. Запас на выделе, дес.кбм: товарн. ос. ти	Запас на выделе, дес.кбм: сухостоя стар.	Запас на выделе, дес.кбм: ре-дин	Запас на выделе, дес.кбм: единичных дер.	Запас на выделе, дес.кбм: захламлен. общий	Запас на выделе, дес.кбм: захламлен. лик-вида	Хозяйственные мероприятия
1	2	3	4	5	6	7	8	9	10	11	12	13	14	15	16	17	18	19	20	21	22	23	24
4	1.9	7Б3Е+С	1	26	Б	70	27	24	7	3	1	Еслш	0.7	23	42.8	30							
					Е		24	16				С2				12.8							
					С																		

подлесок: ЛЩ, Р Средний
Класс пожарной опасности 4
Краснокнижные растения: Ландыш майский
Рекреационная х-ка: тип ландшафта Закрыт. гориз. сомкн, эстетическая оценка 2, рекреационная оценка Средняя, Устойчивые, проходимость Средняя, просматриваемость Средняя, треб. незначит. регулир. рекреации
Особенности: Состав неоднородный, Полнота неравномерная

5	0.7	Насажд.с пород.иск.пр.																					
		6Б4ЛП	1	23	Б	55	25	24	6	2	1	Еслш	0.6	17	12.4	7.4							
					ЛП		19	20				С2				5							

подлесок: ЛЩ, Р Средний
Класс пожарной опасности 4
Краснокнижные растения: Ландыш майский
Рекреационная х-ка: тип ландшафта Закрыт. гориз. сомкн, эстетическая оценка 2, рекреационная оценка Средняя, Устойчивые, проходимость Средняя, просматриваемость Средняя, треб. незначит. регулир. рекреации

6	0.6	7ЛП2Б1Е	1	27	ЛП	90	27	44	9	4	1	Еслш	0.6	33	18.8	13.1							
					Б			32				С2				3.8							
					Е			24								1.9							

подлесок: Р, ЛЩ Редкий
Класс пожарной опасности 4
Краснокнижные растения: Ландыш майский
Рекреационная х-ка: тип ландшафта Закрыт. гориз. сомкн, рекреационная оценка Средняя, Устойчивые, проходимость Средняя, просматриваемость Средняя, треб. незначит. регулир. рекреации

Лосинопогонный лесопарк | Функциональная зона: Рекреационная зона | Квартал 5-3

N выдела	Площадь, га	Состав. Покров, почва, рельеф, особ. выд. исхожд. Кат. земель: Хар. лесн. культур: Кадастров. оценка	Подр.	Подл.	Я: Р: У: С:	Вы-сота	Элемент леса	Возр.	Вы-сота	Диам.	Кл. Гр. сост.	Бон.	Тип леса ТЛУ	Полн.	Запас сырораст. на 1 га, дес.кбм: Сумм: а пл: сеч.:	Кл. Запас на выделе, дес.кбм: общий	по	рн: хо- выдел: вляющ:	ре- соста: ти:	еди-ничных стоя: стар.	Захламлен. общий	лик- дер.	Хозяйственные мероприятия вида
1	2	3	4	5	6	7	8	9	10	11	12	13	14	15	16	17	18	19	20	21	22	23	24
7	0.7	Культуры лесные																					
		10Л+ЛП	1	29	Л	63	29	28	4	2	1А	Сслм	0.7	36	24.1	24.1							
					ЛП							В2											
		подлесок: ЛЩ, Р Средний																					
		Класс пожарной опасности 3																					
		Краснокнижные растения: Ландыш майский																					
		Рекреационная х-ка: тип ландшафта Закрыт. гориз. сомкн, эстетическая оценка 2, рекреационная оценка Средняя, Устойчивые, проходимость Средняя, просматриваемость Средняя, треб. незначит. регулир. рекреации																					
8	0.4	Культуры лесные																					
		8ЛП2Б	1	24	ЛП	61	23	20	7	3	2	Еслш	0.8	37	16.3	13							
					Б		26	36				С2				3.3							
		подлесок: Р, ЛЩ, Ж Средний																					
		Класс пожарной опасности 4																					
		Культуры: год создания л/к 1959, состояние Хорошие																					
		Краснокнижные растения: Ландыш майский																					
		Рекреационная х-ка: тип ландшафта Закрыт. гориз. сомкн, эстетическая оценка 2, рекреационная оценка Средняя, Устойчивые, проходимость Средняя, просматриваемость Средняя, треб. незначит. регулир. рекреации																					
9	5.4	Насажд.с пород.иск.пр.																					Выбор.санрубка
		6Б1С1ЛП2Д	1	26	Б	75	27	28	8	4	1	Сслм	0.7	23	124.4	74.7	2.7						
					С		28	32				В2				12.4							
					ЛП		23	16								12.4							
					Д		21	16								24.9							
		подлесок: ЛЩ Редкий																					
		Класс пожарной опасности 4																					
		Повреждения насаждения: Энтомовредители, Ель, Типограф, Сильная поврежденность																					
		Краснокнижные растения: Ландыш майский																					
		Рекреационная х-ка: тип ландшафта Закрыт. гориз. сомкн, эстетическая оценка 2, рекреационная оценка Средняя, Устойчивые, проходимость Средняя, просматриваемость Средняя, треб. незначит. регулир. рекреации																					

Лосинопогонный лесопарк | Функциональная зона: Рекреационная зона | Квартал 5-3

N выдела	Площадь, га	Состав. Покров, рельеф, исходд. Кат. земель: Хар. лесн. культур: Кадастров. оценка	Подр.	Подл.	Я: Р: У: С:	Вы-сота	Элемент	Возраст	Вы-сота	Диам.	Кл. бон.	Гр. поч.	Бон.	Тип леса	Полнота	Запас сырораст. леса, дес.кбм: Сумм. на 1 га	Запас сырораст. леса, дес.кбм: общий	Кл. Запас на выделе, дес.кбм: товарная часть: по сортам: ва	по сортам: су-	по сортам: ре-	по сортам: дрова	Захламленность: общий	Захламленность: ликвидная	Хозяйственные мероприятия: вид
1	2	3	4	5	6	7	8	9	10	11	12	13	14	15	16	17	18	19	20	21	22	23	24	
10	2.6	7ЛП2Б1Е	1	27	ЛП	90	27	44	9	4	1	Еслш	0.6	33	86.8	60.7								
					Б			32				С2				17.4								
					Е			24								8.7								
		подлесок: Р Редкий																						
		Класс пожарной опасности 4																						
		Краснокнижные растения: Ландыш майский																						
		Рекреационная х-ка: тип ландшафта Закрыт. гориз. сомкн, эстетическая оценка 2, рекреационная оценка Средняя, Устойчивые, проходимость Средняя, просматриваемость Средняя, треб. незначит. регулир. рекреации																						
11	1.0	5Е3ЛП2Б+С	1	26	Е	70	27	20	4	2	1А	Еслш	0.5	26	25.5	12.8								
					ЛП		23	20				С2				7.6								
					Б		28	28								5.1								
					С		28	32																
		подлесок: ЛЩ, Р Средний																						
		Класс пожарной опасности 3																						
		Краснокнижные растения: Ландыш майский																						
		Рекреационная х-ка: тип ландшафта Закрыт. гориз. сомкн, эстетическая оценка 2, рекреационная оценка Средняя, Устойчивые, проходимость Средняя, просматриваемость Средняя, треб. незначит. регулир. рекреации																						
12	1.1	7Б3Е+ЛП	1	27	Б	70	28	32	7	3	1	Еслш	0.8	28	32.2	22.5	0.6							Выбор.санрубка
					Е		24	20				С2				9.7								
					ЛП																			
		подлесок: Р, СВД, ЛЩ Средний																						
		Класс пожарной опасности 4																						
		Повреждения насаждения: Энтомовредители, Ель, Типограф, Сильная поврежденность																						
		Краснокнижные растения: Ландыш майский																						
		Рекреационная х-ка: тип ландшафта Закрыт. гориз. сомкн, эстетическая оценка 2, рекреационная оценка Средняя, Устойчивые, проходимость Средняя, просматриваемость Средняя, треб. незначит. регулир. рекреации																						

Лосинопогонный лесопарк | Функциональная зона: Рекреационная зона | Квартал 5-3

N выдела	Площадь, га	Состав. Покров, почва, рельеф, особ. выд. Исхожд. Кат. земель: Хар. лесн. культур: Кадастров. оценка	Ярус	Высота, м	Элемент леса	Возраст, лет	Диаметр, см	Класс бонитета	Тип леса	Полнота	Запас сырораст. леса, дес.кбм: Сумм. на 1 га	Кл. Запас на выделе, дес.кбм: общий	по породам	Относительная рн.	Относительная полн.	Единичные деревья	Захламленность: общий	Захламленность: лик-вида	Хозяйственные мероприятия
1	2	3	4	5	6	7	8	9	10	11	12	13	14	15	16	17	18	19	20	21	22	23	24
13	3.7	6Б3Е1ЛП+С	1	27	Б	70	28	32	7	3	1	Сслм	0.8	27	99.6	59.7							
					Е		24	20				В2				29.9							
					ЛП		26	20								10							
					С																		
		подлесок: ЛЩ, Р Средний																					
		Класс пожарной опасности 4																					
		Краснокнижные растения: Ландыш майский																					
		Рекреационная х-ка: тип ландшафта Закрыт. гориз. сомкн, эстетическая оценка 2, рекреационная оценка Средняя, Устойчивые, проходимость Средняя, просматриваемость Средняя, треб. незначит. регулир. рекреации																					
14	1.1	8ЛП2Б+Е	1	24	ЛП	70	25	32	7	3	1	Еслш	0.6	30	31.8	25.4	0.5						Выбор.санрубка
					Б	70	22	32				С2				6.4							
					Е		25																
		подлесок: ЛЩ, Р Средний																					
		Класс пожарной опасности 4																					
		Повреждения насаждения: Энтомовредители, Ель, Типограф, Сильная поврежденность																					
		Краснокнижные растения: Ландыш майский																					
		Рекреационная х-ка: тип ландшафта Закрыт. гориз. сомкн, эстетическая оценка 2, рекреационная оценка Средняя, Устойчивые, проходимость Средняя, просматриваемость Средняя, треб. незначит. регулир. рекреации																					
16	0.1	Канава мелиоратив.														-							
		Класс пожарной опасности 5																					
		Земли линейного протяжения: ширина 2.0 м, протяженность 0.46 км																					
17	0.4	Просеки квартальные														-							
		Класс пожарной опасности 5																					
		Земли линейного протяжения: ширина 4.0 м, протяженность 1.06 км																					

N вы-де-ла	Площадь, га	Состав.Подр.Подл.Покров,почва, рельеф,особ.выд.Про:исхожд.Кат.земель:Хар.лесн. культур:Кадастров.оценка	Я:Р:С:У:ус:а	Вы-сота	Элемент: лесо-ста	Воз:ра:ст	Вы-:со-:та	Диаметр	Кл.Гр.возраста	Бо:зр:зр:та	Тип леса ТЛУ	Полнота	Запас сырораст. леса Сумм: на 1 га	Кл. Запас на выделе, дес.кбм: то:---: общий:по соста:ва:ос:ти	сухостоя:рн:хо-стар.	ремдин	еди-нич-ных дер.	захламлен.:----------: общий:лик-вида	Хозяйственные мероприятия
1	2	3	4	5	6	7	8	9	10	11	12	13	14	15	16	17	18	19	20	21	22	23	24

18 0.0 Дорога автом.грунтовая

-

Класс пожарной опасности 5
Земли линейного протяжения: ширина 4.0 м, протяженность 0.13 км

Итого по категории

25.2		668	4

По составляющим породам

С	104
Е	91
Л	24
Д	25
В	3
Б	274
ЛП	147

Лосинопогонный лесопарк | Функциональная зона: Хозяйственная зона | Квартал 5-3

N выдела	Площадь, га	Состав. Покров, рельеф, исхожд. Хар. лесн. культур. Кадастров. оценка	Подр. почва, особ. Кат. земель	Подл. выд. Сомкн. Запас	Я: Вы- ре- со- та ус са	Элемент: ра ле- ся ста	Возр: со- ет зр зр та	Вы- ет зр зр та	Ди: ам во во	Кл. Бо: ни:	Гр. Тип леса ТЛУ	Полн: ота Сумм: а пл: сеч.:	Запас сырораст. леса, дес.кбм: на га	Кл. то: общий выдел	Запас на выделе, дес.кбм: по составляющим породам	Кл. ре- вляющ	еди- ти стар.	Захламлен.: нич- общий дер.:	лик- вида	Хозяйственные мероприятия
1	2	3	4	5	6	7	8	9	10	11	12	13	14	15	16	17	18	19	20	21	22	23	24
15	1.4	Линия электропередач																					Расчистка
													-										
		Класс пожарной опасности 5 Земли линейного протяжения: ширина 25 м																					
		Итого по категории																					
	1.4																						
		По составляющим породам																					
		Итого по кварталу																					
	26.6														668							4	
		По составляющим породам																					
															С	104							
															Е	91							
															Л	24							
															Д	25							
															В	3							
															Б	274							
															ЛП	147							

Отметка об изменениях после лесоустройства

N выдела	Площадь выдела	Наименование выполненного мероприятия, иного воздействия; изменение категории земли; хозяйства	Год проведения (возобновления)	Объемные показатели мероприятия, га, м3	Подпись лица произведшего запись	N выдела	Площадь выдела	Наименование выполненного мероприятия, иного воздействия; изменение категории земли; хозяйства	Год проведения (возобновления)	Объемные показатели мероприятия, га, м3	Подпись лица произведшего запись

Лосинопогонный лесопарк Функциональная зона: Рекреационная зона Квартал 5-4

N выдела	Площадь, га	Состав.Подр.Подл.Покров,почва, рельеф,особ.выд.Происхожд.Кат.земель:Хар.лесн. культур:Кадастров.оценка	Я:Р:У:С	Высота:Яруса	Элемент:леса	Возраст	Высота	Диаметр	Кл.Гр.Бонитет	Кл.Гр.Бонитет	Тип леса ТЛУ	Полнота:Сумма пл. сеч.	Запас сырораст. леса, дес.кбм:на 1 га	Запас сырораст. леса, дес.кбм:общий на выдел	Запас сырораст. леса, дес.кбм:по составляющ.	Кл. Запас на выделе, дес.кбм:товарн:ос:ти	Кл. Запас на выделе, дес.кбм:сухостоя:стар.	Кл. Запас на выделе, дес.кбм:ре-дин	Кл. Запас на выделе, дес.кбм:единичных дер.	Кл. Запас на выделе, дес.кбм:захламлен.:общий	Кл. Запас на выделе, дес.кбм:захламлен.:лик-вида	Хозяйственные мероприятия
1	2	3	4	5	6	7	8	9	10	11	12	13	14	15	16	17	18	19	20	21	22	23	24
1	5.0	10ЛП+Б	1	30	ЛП	110	30	40	11	4	1	Еслш	0.7	45	224.6	224.6							
					Б							С2											

подлесок: Ж, ЛЩ Редкий
Класс пожарной опасности 4
Рекреационная х-ка: тип ландшафта Закрыт. гориз. сомкн, эстетическая оценка 1, рекреационная оценка Высокая, Повышенной устойчивости, проходимость Хорошая, просматриваемость Хорошая, регулирование рекреации не требуется

2	1.8	6ЛП4Б	1	27	ЛП	75	27	28	8	4	1	Еслш	0.5	28	51	30.6							
					Б							С2				20.4							

подлесок: ЛЩ Густой
Класс пожарной опасности 4
Краснокнижные растения: Ландыш майский
Рекреационная х-ка: тип ландшафта Закрыт. гориз. сомкн, эстетическая оценка 2, рекреационная оценка Средняя, Устойчивые, проходимость Средняя, просматриваемость Средняя, треб. незначит. регулир. рекреации
Особенности: Площадь заболочена

3	1.6	Насажд.с пород.иск.пр.																					
		6Б4С	1	30	Б	66	30	24	7	3	1А	Сслм	0.8	30	47.7	28.6							
					С			28				В2				19.1							
		10ЛП	2	16	ЛП	30	16	10					0.3	7	11.1	11.1							

подлесок: ЛЩ Редкий
Класс пожарной опасности 4
Краснокнижные растения: Ландыш майский
Рекреационная х-ка: тип ландшафта Закрыт. гориз. сомкн, эстетическая оценка 2, рекреационная оценка Средняя, Устойчивые, проходимость Хорошая, просматриваемость Хорошая, треб. незначит. регулир. рекреации

Лосинопогонный лесопарк Функциональная зона: Рекреационная зона Квартал 5-4

N выдела	Площадь, га	Состав.Подр.Подл.Покров,почва, рельеф,особ.выд.Происхожд.Кат.земель Хар.лесн. культур Кадастров.оценка	Я Р У С	Высота Яруса	Элемент леса	Возраст	Высота	Диаметр	Кл.Гр.Бонит	Кл.Гр.Бонит	Тип леса ТЛУ	Полнота Сумма пл. сеч.	Запас сырораст. леса, дес.кбм на 1 га	Запас сырораст. леса, дес.кбм общий на выдел	Запас сырораст. леса, дес.кбм по составляющ	Кл. Запас на выделе, дес.кбм: то: варн: ос: ти	Запас на выделе, дес.кбм: сухостоя: стар.	Запас на выделе, дес.кбм: ре-дин	Запас на выделе, дес.кбм: единичных дер.	Запас на выделе, дес.кбм: захламлен. общий	Запас на выделе, дес.кбм: захламлен. лик-вида	Хозяйственные мероприятия
1	2	3	4	5	6	7	8	9	10	11	12	13	14	15	16	17	18	19	20	21	22	23	24
4	0.9	Насажд.с пород.иск.пр.																					
		5Б4Е1Л+ЛП,В	1	27	Б	66	27	28	7	3	1	Еслш	0.7	24	21.1	10.6							
					Е							С2				8.4							
					Л			20								2.1							
					ЛП																		
					В																		
		подлесок: Р Редкий																					
		Класс пожарной опасности 4																					
		Краснокнижные растения: Ландыш майский																					
		Рекреационная х-ка: тип ландшафта Закрыт. гориз. сомкн, эстетическая оценка 2, рекреационная оценка Средняя, Устойчивые, проходимость Средняя, просматриваемость Хорошая, треб. незначит. регулир. рекреации																					
		Особенности: Состав неоднородный, Полнота неравномерная																					
5	0.2	10ЛП	1	29	ЛП	105	29	40	11	4	1	Еслш	0.8	49	11.3	11.3							
												С2											
		подлесок: Р Редкий																					
		Класс пожарной опасности 4																					
		Краснокнижные растения: Ландыш майский																					
		Рекреационная х-ка: тип ландшафта Закрыт. гориз. сомкн, эстетическая оценка 2, рекреационная оценка Средняя, Устойчивые, проходимость Хорошая, просматриваемость Хорошая, треб. незначит. регулир. рекреации																					
6	0.6	7Б3ЛП+Д,Е	1	24	Б	59	24	24	6	2	1	Еслш	0.8	25	15.2	10.6							
					ЛП							С2				4.6							
					Д																		
					Е																		
		подлесок: ЛЩ Редкий																					
		Класс пожарной опасности 4																					
		Краснокнижные растения: Ландыш майский																					
		Рекреационная х-ка: тип ландшафта Закрыт. гориз. сомкн, эстетическая оценка 22, рекреационная оценка Средняя, Устойчивые, проходимость Средняя, просматриваемость Средняя, треб. незначит. регулир. рекреации																					

Лосинопогонный лесопарк | Функциональная зона: Рекреационная зона | Квартал 5-4

N выдела	Площадь, га	Состав. Покров, почва, рельеф, особ. выд. Хар. лесн. культур. Кадастров. оценка	Ярус	Элемент леса	Возраст, лет	Высота, м	Диаметр, см	Кл. бонитета	Гр. возобн.	Тип леса	Полнота	Запас сырораст. леса, дес.кбм: Сумм. запас на 1 га	Кл. запас на выделе, дес.кбм: общий запас на выдел	Кл. запас на выделе, дес.кбм: по породам	Захламленность: ред. хозяйствен.	Захламленность: общий	Захламленность: ликвидная	Хозяйственные мероприятия: вид
1	1.4	Насажд.с пород.иск.пр.																
		7С2Б1Е	1	С	85	29	36	5	3	1А Сслм	0.8	41	55.4	38.8				
				Б			32			В2				11.1				
				Е		27	32							5.5				
		подлесок: ЛЩ Редкий																
		Класс пожарной опасности 3																
		Краснокнижные растения: Ландыш майский																
		Рекреационная х-ка: тип ландшафта Закрыт. гориз. сомкн, эстетическая оценка 2, рекреационная оценка Средняя, Устойчивые, проходимость Средняя, просматриваемость Средняя, треб. незначит. регулир. рекреации																
8	4.1	6Е4Б+С,ЛП	1	Е	80	25	28	4	2	1 Еслш	0.7	39	159.1	95.5	2			Выбор.санрубка
				Б		30	36			С2				63.6				
				С														
				ЛП		23	20											
		подлесок: ЛЩ, Р Средний																
		Класс пожарной опасности 3																
		Повреждения насаждения: Энтомовредители, Ель, Типограф, Сильная поврежденность																
		Краснокнижные растения: Ландыш майский																
		Рекреационная х-ка: тип ландшафта Закрыт. гориз. сомкн, эстетическая оценка 2, рекреационная оценка Средняя, Устойчивые, проходимость Средняя, просматриваемость Средняя, треб. незначит. регулир. рекреации																
9	3.9	Насажд.с пород.иск.пр.																
		9Б1Е	1	Б	75	29	24	8	4	1А Еслш	0.7	26	100.6	90.5				
				Е		26				С2				10.1				
		10ЛП	2	ЛП	55	20	12				0.3	10	38.7	38.7				
		подлесок: ЛЩ Средний																
		Класс пожарной опасности 4																
		Краснокнижные растения: Морошка, Ландыш майский																
		Рекреационная х-ка: тип ландшафта Закрыт. гориз. сомкн																

N вы-де-ла	Площадь, га	Состав.Подр.Подл.:Покров,почва, рельеф,особ.выд.Про:исхожд.Кат.земель:Хар.лесн. культур:Кадастров.оценка	Я:Р:У:С:ус:а	Вы-со-та	Элемент леса	Воз:ра:ст	Вы-:со-:та	Диаметр	Кл.Гр.Бонитет	Во:зр:зр:та:та	Тип леса ТЛУ	Полнота	Запас сырораст. леса, дес.кбм: Сумм: на 1 га	Кл. Запас на выделе, дес.кбм: общий:по всей пл: на выдел:	то: вариант	сустойчивость	ресурсоспособность	единичных стар.	захламленность: общий	лик-вида	Хозяйственные мероприятия
1	2	3	4	5	6	7	8	9	10	11	12	13	14	15	16	17	18	19	20	21	22	23	24
10	1.8	6Е4Б+ЛП	1	27	Е Б ЛП	100	26 29	28 36	5	3	2	Еслш С2	0.8	45	80.6	48.4 32.2	0.9						Выбор.санрубка

подлесок: ЛЩ Редкий
Класс пожарной опасности 3

Повреждения насаждения: Энтомовредители, Ель, Типограф, Сильная поврежденность
Краснокнижные растения: Ландыш майский
Рекреационная х-ка: тип ландшафта Закрыт. гориз. сомкн, эстетическая оценка 2, рекреационная оценка Средняя, Устойчивые, проходимость Средняя, просматриваемость Средняя, треб. незначит. регулир. рекреации

11	2.2	10Б+Е	1	27	Б Е	70	27	24	7	3	1	Сслм В2	0.4	14	30.9	30.9							
		10ЛП+Д,В	2	16	ЛП Д В	30	16	16					0.3	7	15.5	15.5							

подлесок: ЛЩ, Р, СВД Средний
Класс пожарной опасности 4
Краснокнижные растения: Ландыш майский
Рекреационная х-ка: тип ландшафта П/открыт рав. разм., эстетическая оценка 2, рекреационная оценка Средняя, Устойчивые, проходимость Средняя, просматриваемость Средняя, треб. незначит. регулир. рекреации

12	1.9	7Б3Е	1	26	Б Е	70	26	28	7	3	1	Еслш С2	0.6	20	37.8	26.5 11.3							
		10ЛП	2	16	ЛП	25	16	16					0.3	7	13.2	13.2							

подлесок: Р, ЛЩ Средний
Класс пожарной опасности 4
Краснокнижные растения: Ландыш майский
Рекреационная х-ка: тип ландшафта Закрыт. гориз. сомкн, эстетическая оценка 2, рекреационная оценка Средняя, Устойчивые, проходимость Средняя, просматриваемость Средняя, треб. незначит. регулир. рекреации

Лосинопогонный лесопарк | Функциональная зона: Рекреационная зона | Квартал 5-4

N выдела	Площадь, га	Состав. Покров, рельеф, Хар. лесн. культур, Кадастров. оценка	Подр. Подл. почва, особ. выд. исхожд.	Я: Р: У: С:	Вы-сота	Элемент	Возр.	Вы-сота	Диам.	Кл. бон.	Гр. поч.	Бон.	Тип леса, ТЛУ	Полнота	Запас сырораст. Сумм: на 1 га пл. сеч.: га	Кл. Запас на выделе, дес.кбм: общий	по составляющим породам	Запас на выделе, дес.кбм: по сортам	Захламленность	Хозяйственные мероприятия
1	2	3	4	5	6	7	8	9	10	11	12	13	14	15	16	17	18	19	20	21	22	23	24
13	1.4	Насажд.с пород.иск.пр.																					
		5Л1Е4Б+ЛП		1	24	Л	64	24	24	4	2	1	Еслш	0.5	20	28.8	14.4					
						Е			24				С2				2.9					
						Б			24								11.5					
						ЛП			24													
		подлесок: ЛЩ, Р Средний																					
		Класс пожарной опасности 3																					
		Краснокнижные растения: Ландыш майский																					
		Рекреационная х-ка: тип ландшафта Закрыт. гориз. сомкн, эстетическая оценка 2, рекреационная оценка Средняя, Устойчивые, проходимость Средняя, просматриваемость Средняя, треб. незначит. регулир. рекреации																					
15	0.0	Канава мелиоратив.																					
		-																					
		Класс пожарной опасности 5																					
		Земли линейного протяжения: ширина 2.0 м, протяженность 0.06 км																					
16	0.4	Просеки квартальные																					
		-																					
		Класс пожарной опасности 5																					
		Земли линейного протяжения: ширина 4.0 м, протяженность 1.07 км																					
		Итого по категории																					
	27.2																942			3			
		По составляющим породам																					
																		С	58				
																		Е	182				
																		Л	16				
																		Д					
																		В					
																		Б	336				
																		ЛП	350				

Лосинопогонный лесопарк | Функциональная зона: Хозяйственная зона | Квартал 5-4

N выдела	Площадь, га	Состав. Покров, рельеф, исходжд. Хар. лесн. культур. Кадастров. оценка	Подр.	Подл.	Я: Р: У: С:	Вы-сота	Элемент леса	Воз-ра-ст	Вы-со-та	Ди-ам	Кл. бон.	Гр. поч.	Бо-ни-тет	Тип леса ТЛУ	Полнота	Запас сырораст. Сумм: на 1 га пл. сеч.: га	Кл. Запас на выделе, дес.кбм: общий по выдел:	по составляющим породам	Кл. то:	Захламлен. общий	Захламлен. лик-вид	Хозяйственные мероприятия
1	2	3	4	5	6	7	8	9	10	11	12	13	14	15	16	17	18	19	20	21	22	23	24
14	1.0	Линия электропередач																					Расчистка
		Класс пожарной опасности 5																					
		Земли линейного протяжения: ширина 20 м																					
		Итого по категории																					
	1.0																						
		По составляющим породам																					
		Итого по кварталу																					
	28.2																942		3				
		По составляющим породам																					
																	С	58					
																	Е	182					
																	Л	16					
																	Д						
																	В						
																	Б	336					
																	ЛП	350					

Отметка об изменениях после лесоустройства

N выдела	Площадь выдела	Наименование выполненного мероприятия, иного воздействия; изменение категории земли; хозяйства	Год проведения (возобновления)	Объемные показатели мероприятия, га, м3	Подпись лица произведшего запись	N выдела	Площадь выдела	Наименование выполненного мероприятия, иного воздействия; изменение категории земли; хозяйства	Год проведения (возобновления)	Объемные показатели мероприятия, га, м3	Подпись лица произведшего запись

Лосинопогонный лесопарк Функциональная зона: Особо охраняемая зона Квартал 6-1

N выдела	Площадь, га	Состав.Подр.Подл.Покров,почва, рельеф,особ.выд.Происхожд.Кат.земель:Хар.лесн. культур:Кадастров.оценка	Я:Р:У:С	Высота:Яруса	Элемент:леса	Возраст	Высота	Диаметр	Кл.Гр.Бонитет	Кл.Гр.Бонитет	Тип леса ТЛУ	Полнота:Сумма пл. сеч.	Запас сырораст. леса, дес.кбм:на 1 га	Запас сырораст. леса, дес.кбм:общий на выдел	Запас сырораст. леса, дес.кбм:по составляющ.	Кл. Запас на выделе, дес.кбм:товарн:ос:ти	Кл. Запас на выделе, дес.кбм:сухостоя:стар.	Кл. Запас на выделе, дес.кбм:ре-дин	Кл. Запас на выделе, дес.кбм:единичных дер.	Кл. Запас на выделе, дес.кбм:захламлен.:общий	Кл. Запас на выделе, дес.кбм:захламлен.:лик-вида	Хозяйственные мероприятия
1	2	3	4	5	6	7	8	9	10	11	12	13	14	15	16	17	18	19	20	21	22	23	24
1	0.7	Культуры лесные																					
		10С+ЛП,Б	1	22	С	65	22	28	4	2	1	Сслм	0.6	21	15.5	15.5							
					ЛП			28				В2											
					Б			28															
		подлесок: МЛ Редкий																					
		Класс пожарной опасности 3																					
		Культуры: год создания л/к 1955, состояние Хорошие																					
		Рекреационная х-ка: тип ландшафта Закрыт. гориз. сомкн, эстетическая оценка 1, рекреационная оценка Высокая, Устойчивые, проходимость Хорошая, просматриваемость Хорошая, треб. незначит. регулир. рекреации																					
		Особенности: Насаждение пройдено рубкой																					
2	0.5	Болото																					
												-											
		подлесок: ИВК Средний																					
		Класс пожарной опасности 5																					
		Болота: Верховое, Осоковое, мощность торфяного слоя 0.1 м, Ива козья, % зарастания 30																					
		Рекреационная х-ка: тип ландшафта Открытый с дерев., эстетическая оценка 3, рекреационная оценка Низкая, проходимость Плохая, просматриваемость Хорошая, рекреация не допускается																					
3	0.8	6Б4С+ЛП,Е	1	24	Б	80	24	28	8	4	2	Сслм	0.5	15	12.8	7.7							
					С		23	32				В2				5.1							
					ЛП		23	32															
					Е			32															
		10ЛП	2	10	ЛП	20	10	8					0.4	4	3.4	3.4							
		подлесок: Р Редкий																					
		Класс пожарной опасности 4																					
		Рекреационная х-ка: тип ландшафта Закрыт. вертик.сомкн, эстетическая оценка 1, рекреационная оценка Высокая, Повышенной устойчивости, проходимость Хорошая, просматриваемость Хорошая, регулирование рекреации не требуется																					
		Особенности: Состав неоднородный, Насаждение разновозрастное, Полнота неравномерная																					

Лосинопогонный лесопарк | Функциональная зона: Особо охраняемая зона | Квартал 6-1

N выдела	Площадь, га	Состав. Покров, рельеф, исходжд. Хар. лесн. культур. Кадастров. оценка	Возраст	Элемент леса	Высота	Диаметр	Класс бонитета	Тип леса	Полнота	Запас сырораст. леса, дес. кбм: Сумм. на 1 га	Кл. Запас на выделе, дес. кбм: общий	по породам	Состояние	Устойчивость	Единичные деревья: общий	лик.	Захламленность: мероприятия	Хозяйственные мероприятия: вида
1	2	3	4	5	6	7	8	9	10	11	12	13	14	15	16	17	18	19	20	21	22	23	24
4	0.8	Вырубка		С																			Лес.культуры
		Единичные деревья										1	Сслм										
		8С1Б1ЛП	22	С	75	22	30					В2		1						0.6			
				Б		23	20													0.1			
				ЛП	95	24	32													0.1			
		Класс пожарной опасности 3																					
		Рекреационная х-ка: тип ландшафта Открытый-редина, эстетическая оценка 3, рекреационная оценка Низкая, Пониженной устойчивости, проходимость Средняя, просматриваемость Средняя, регулирование рекреации не требуется																					
5	0.4	10ЛП+Б,С	1	ЛП	90	24	32	9	4	2	Сслм	0.9	43	16.8	16.8								
				Б			32				В2												
				С			32																
		подлесок: Р Редкий																					
		Класс пожарной опасности 4																					
		Рекреационная х-ка: тип ландшафта Закрыт. гориз. сомкн, эстетическая оценка 1, рекреационная оценка Высокая, Повышенной устойчивости, проходимость Хорошая, просматриваемость Хорошая, регулирование рекреации не требуется																					
6	1.4	Культуры лесные																					Проходн.1 оч.
		7Б3С+ЛП	1	Б	68	24	28	7	3	2	Сслм	0.9	27	36.4	25.5				1.4				20%
				С		23	36				В2				10.9								
				ЛП			36																
		10ЛП	2	ЛП	40	12	14					0.3	4	5.4	5.4								
		подрост: 10ЛП (15) 5 м, 2 тыс.шт/га, благонадежный																					
		подлесок: Р Редкий																					
		Класс пожарной опасности 4																					
		Культуры: год создания л/к 1952, состояние Удовлетворительные																					
		Рекреационная х-ка: тип ландшафта Закрыт. вертик.сомкн, эстетическая оценка 2, рекреационная оценка Средняя, Устойчивые, проходимость Средняя, просматриваемость Хорошая, регулирование рекреации не требуется																					
		Особенности: Состав неоднородный, В выделе солонец, Площадь затоплена, Насаждение разновозрастное, Полнота неравномерная																					

Лосинопогонный лесопарк Функциональная зона: Особо охраняемая зона Квартал 6-1

N вы-де-ла	Пло-щадь, га	Состав.Подр.Подл.Покров,почва, ре-льеф,особ.выд.Про-исхожд.Кат.земель:Хар.лесн. культур:Кадастров.оценка	Я:Р:У:С	Вы-со-та:Яр:ус:а	Эле-мент:ле-са	Воз:ра:ст	Вы-со-та	Ди:ам:ет:р	Кл.Гр.Бо:во:зр:ас:та	Кл.Гр.Бо:во:зр:ас:та	Кл.Гр.Бо:ни:те:т	Тип леса ТЛУ	Полн:ота:Сумм:а пл:сеч.	Запас сырораст. леса, дес.кбм на 1 га	Запас сырораст. леса, дес.кбм общий:на выдел	Запас сырораст. леса, дес.кбм по соста:вляющ	Кл. Запас на выделе, дес.кбм: то:ва:рн:ос:ти	Кл. Запас на выделе, дес.кбм: су-хо-стоя:стар.	Кл. Запас на выделе, дес.кбм: ре-дин	Кл. Запас на выделе, дес.кбм: еди-нич-ных дер.	Кл. Запас на выделе, дес.кбм: захламлен.:общий	Кл. Запас на выделе, дес.кбм: захламлен.:лик-вида	Хозяйственные мероприятия
1	2	3	4	5	6	7	8	9	10	11	12	13	14	15	16	17	18	19	20	21	22	23	24
7	0.7	Насажд.с пород.иск.пр.																					Уборка неликв.др
		7Б2С1Л	1	24	Б	70	24	32	7	3	2	Сслм	0.7	21	13.9	9.7					1		
					С		23	32				В2				2.8							
					Л											1.4							
		подлесок: Р, Ж Редкий																					
		Класс пожарной опасности 4																					
		Рекреационная х-ка: тип ландшафта Закрыт. гориз. сомкн, эстетическая оценка 1, рекреационная оценка Высокая, Повышенной устойчивости, проходимость Хорошая, просматриваемость Хорошая, регулирование рекреации не требуется																					
		Особенности: Состав неоднородный, Полнота неравномерная																					
8	4.6	Поляна для отдыха																					
		Единичные деревья										-											
		10Б+С,ЛП		28	Б	60	28	32						0.5						2.3			
					С																		
					ЛП																		
		подлесок: ЧР, Ж Редкий																					
		Класс пожарной опасности 2																					
		Рекреационная х-ка: тип ландшафта Открытый-редина, эстетическая оценка 1, рекреационная оценка Высокая, проходимость Хорошая, просматриваемость Хорошая																					
10	0.3	Поляна для отдыха																					
												-											
		Класс пожарной опасности 2																					
		Рекреационная х-ка: тип ландшафта Открытый с дерев., эстетическая оценка 2, рекреационная оценка Средняя, проходимость Средняя, просматриваемость Хорошая																					
		Особенности: Площадь заболочена																					
11	0.4	10Б+С	1	20	Б	60	20	24	6	2	2	Сслм	0.5	12	4.6	4.6							
					С	100		24				В2											
		подлесок: МЛ Редкий																					
		Класс пожарной опасности 4																					
		Рекреационная х-ка: тип ландшафта Закрыт. гориз. сомкн, эстетическая оценка 2, рекреационная оценка Средняя, Повышенной устойчивости, проходимость Средняя, просматриваемость Средняя, регулирование рекреации не требуется																					
		Особенности: Полнота неравномерная, Состав неоднородный																					

Лосинопогонный лесопарк | Функциональная зона: Особо охраняемая зона | Квартал 6-1

N выдела	Площадь, га	Состав. Покров, почва, рельеф, особ. выд. Исхожд. Хар. лесн. культур: Кадастров. оценка	Ярус	Элемент леса	Возраст	Высота	Диаметр	Кл. бонитета	Гр. возобн.	Тип леса	Полнота	Запас сырораст. леса, дес.кбм: Сумм. на 1 га	Кл. Запас на выделе, дес.кбм: общий на выдел	по сост.	рн:хо- ствующ	еди-ничн. дин. стар.	захламлен.: общий	лик- дер.	Хозяйственные мероприятия: вида
1	2	3	4	5	6	7	8	9	10	11	12	13	14	15	16	17	18	19	20	21	22	23	24
12	1.2	5Б3С2ЛП+Е	1	23	Б	90	23	28	9	4	2	Сслм	0.9	26	31.5	15.8						0.6	
					С	80	22	28				В2				9.4							
					ЛП		23	40								6.3							
					Е																		
		7ЛП3Е	2	12	ЛП	40	12	14					0.3	4	4.8	3.4							
					Е											1.4							
		подрост: 10Е (20) 4 м, 0.5 тыс.шт/га, благонадежный																					
		подлесок: МЛ Редкий																					
		Класс пожарной опасности 4																					
		Краснокнижные растения: Незабудка лесная																					
		Рекреационная х-ка: тип ландшафта Закрыт. вертик.сомкн, эстетическая оценка 1, рекреационная оценка Средняя, Устойчивые, проходимость Средняя, просматриваемость Хорошая, регулирование рекреации не требуется																					
		Особенности: Состав неоднородный, Полнота неравномерная, Насаждение разновозрастное																					
13	0.5	Культуры лесные																					
		10Б+С,Е	1	16	Б	55	16	16	6	2	3	Прчб	0.5	9	4.9	4.9							
					С							С4											
					Е																		
		подрост: 10Е (15) 2 м, 0.5 тыс.шт/га, благонадежный																					
		подлесок: ИВК, Ж Средний																					
		Класс пожарной опасности 5																					
		Рекреационная х-ка: тип ландшафта Закрыт. гориз. сомкн, эстетическая оценка 2, рекреационная оценка Средняя, Повышенной устойчивости, проходимость Средняя, просматриваемость Средняя, регулирование рекреации не требуется																					
		Особенности: Полнота неравномерная, Площадь заболочена, Состав неоднородный																					

Лосинопогонный лесопарк | Функциональная зона: Особо охраняемая зона | Квартал 6-1

N выдела	Площадь, га	Состав. Покров, рельеф, исхожд. Хар.лесн. Кадастров.оценка	Подр. Подл. почва, особ.выд. Кат.земель культур: оценка	Я: Р: У: С:	Вы-сота	Элемент	Возраст	Высота	Диаметр	Кл.Бон.	Гр.зр.	Бон.	Тип леса ТЛУ	Полнота	Запас сырораст. леса, дес.кбм Сумм: на 1 га пл: га	Кл. Запас на выделе, дес.кбм: общий	по составу	рн: хо- стоя- ющ:	дин. стар.	еди-нич- ных дер.	Захламлен.: общий	лик- вида	Хозяйственные мероприятия
1	2	3	4: 5	6	7	8	9	10	11	12	13	14	15	16	17	18	19	20	21	22	23	24	
14	0.5	8ЛП1Б1С+Е	1 24	ЛП	105	24	32	11	4	2	Сслм	0.7	33	15.5	12.3								
				Б	75	23	24				В2				1.6								
				С		22	28								1.6								
				Е			28																
		10Е	2 12	Е	45	12	20					0.3	5	2.4	2.4								
		подрост: 10Е (25) 5 м, 0.5 тыс.шт/га, благонадежный подлесок: Р Редкий Класс пожарной опасности 4 Рекреационная х-ка: тип ландшафта Закрыт. гориз. сомкн, эстетическая оценка 1, рекреационная оценка Высокая, Повышенной устойчивости, проходимость Хорошая, просматриваемость Хорошая, регулирование рекреации не требуется Особенности: Состав неоднородный, Полнота неравномерная, Насаждение разновозрастное, Размещение подроста груп.																						
15	1.3	5Б3Е2Е+Е	1 21	Б	70	23	32	7	3	2	Еслш	0.8	21	27.9	13.9							2.7	Уборка неликв.др
				Е	70	20	36				С2				8.4								
				Е	40	17	28								5.6								
				Е	120																		
		подрост: 10Е (30) 5 м, 1 тыс.шт/га, благонадежный подлесок: МЛ Редкий Класс пожарной опасности 4 Краснокнижные растения: Незабудка лесная Рекреационная х-ка: тип ландшафта Закрыт. вертик.сомкн, эстетическая оценка 2, рекреационная оценка Средняя, Устойчивые, проходимость Средняя, просматриваемость Хорошая, регулирование рекреации не требуется Особенности: Полнота неравномерная, Размещение подроста груп., Состав неоднородный																						

Лосинопогонный лесопарк | Функциональная зона: Особо охраняемая зона | Квартал 6-1

N выдела	Площадь, га	Состав. Покров, рельеф, Хар.лесн. культур, Кадастров.оценка	Подр. почва, особ.выд. исхожд.	Подл. Прос. Кат.земель	Я: Вы- сомк. Яр ус а	Элемент леса	Возр.	Выс.	Диам.	Кл.бон.	Гр.поч.	Бон.	Тип леса ТЛУ	Полнота	Запас сырораст. леса, дес.кбм: Сумм. на 1 га	Кл. Запас на выделе, дес.кбм: общий	по породам	Ср. сост.	Ср. сост.	Ср. дин.	Захламлен.: общий	лик-	Хозяйственные мероприятия
1	2	3	4	5	6	7	8	9	10	11	12	13	14	15	16	17	18	19	20	21	22	23	24
16	2.4	Культуры лесные																					
		5С5Б		1	22	С	83	22	28	5	3	2	Сслм	0.9	32	77.4	38.7						
						Б		23	28				В2				38.7						
		10ЛП+Б		2	17	ЛП	45	17	16					0.4	10	24.2	24.2						
						Б																	
		подрост: 10Е (20) 4 м, 1 тыс.шт/га, благонадежный																					
		подлесок: ЛЩ, Ж Редкий																					
		Класс пожарной опасности 3																					
		Культуры: год создания л/к 1937, состояние Хорошие																					
		Рекреационная х-ка: тип ландшафта Закрыт. вертик.сомкн, эстетическая оценка 1, рекреационная оценка Высокая, Повышенной устойчивости, проходимость Хорошая, просматриваемость Средняя, регулирование рекреации не требуется																					
		Особенности: Размещение подроста груп., Насаждение разновозрастное, Полнота неравномерная, Состав неоднородный																					
17	1.8	Ветровальник				Д																	Уборка неликв.др
		Единичные деревья										1	Сслм								32.9		Лес.культуры
		6Б3С1Е+ЛП		23		Б	70	23	28				В2	5			5.5						
						С		26	32								2.8						
						Е		18	21								0.9						
						ЛП																	
		Класс пожарной опасности 3																					
		Краснокнижные растения: Незабудка лесная																					
		Рекреационная х-ка: тип ландшафта Открытый с дерев., эстетическая оценка 3, рекреационная оценка Низкая, проходимость Плохая, просматриваемость Плохая, рекреация не допускается																					

Лосинопогонный лесопарк | Функциональная зона: Особо охраняемая зона | Квартал 6-1

N выдела	Площадь, га	Состав. Покров, почва, рельеф, особ. выд. Исхожд. Хар. лесн. культур: Кадастров. оценка	Ярус	Высота, м	Элемент леса	Возраст, лет	Высота, м	Диаметр, см	Кл. бонитета	Гр. возобн.	Бонитет	Тип леса	Полнота	Запас сырораст. леса, дес.кбм: Сумм. на 1 га	Кл. Запас на выделе, дес.кбм: общий	по составляющ.	по ярусам	Захламленность: единичных	общий	Хозяйственные мероприятия: лик-видация	вид
1	2	3	4	5	6	7	8	9	10	11	12	13	14	15	16	17	18	19	20	21	22	23	24
18	2.7	8Б2С+Е,ОС	1	25	Б	80	25	28	8	4	2	Сслм	0.6	19	51.9	41.5	1.4		5.5		Выбор.санрубка		
					С		24	32				В2				10.4							
					Е																		
					ОС																		
		6ЛП2Д2Е+Б	2	13	ЛП	50	15	16					0.3	5	13.6	8.2							
					Д		10	12								2.7							
					Е		12	16								2.7							
					Б			16															
		подрост: 10Е (25) 4 м, 0.5 тыс.шт/га, благонадежный																					
		подлесок: Р, ЛЩ Средний																					
		Класс пожарной опасности 4																					
		Краснокнижные растения: Незабудка лесная																					
		Рекреационная х-ка: тип ландшафта Закрыт. вертик.сомкн, эстетическая оценка 2, рекреационная оценка Низкая, Повышенной устойчивости, проходимость Средняя, просматриваемость Средняя, регулирование рекреации не требуется																					
		Особенности: Размещение подроста груп., Насаждение разновозрастное, Полнота неравномерная, Состав неоднородный																					
19	1.2	7Б2ЛП1С	1	25	Б	80	26	32	8	4	1	Сслм	0.6	19	22	15.4							
					ЛП		24	36				В2				4.4							
					С		24									2.2							
		7ЛП2Б1Д	2	15	ЛП	50	15	16					0.3	6	7	4.9							
					Б		17	16								1.4							
					Д		12	12								0.7							
		подрост: 10Д (20) 5 м, 0.5 тыс.шт/га, благонадежный																					
		Класс пожарной опасности 4																					
		Рекреационная х-ка: тип ландшафта Закрыт. вертик.сомкн, эстетическая оценка 1, рекреационная оценка Высокая, Повышенной устойчивости, проходимость Хорошая, просматриваемость Хорошая, регулирование рекреации не требуется																					
		Особенности: Насаждение разновозрастное, Размещение подроста груп., Полнота неравномерная, Состав неоднородный																					

Лосинопогонный лесопарк Функциональная зона: Особо охраняемая зона Квартал 6-1

N выдела	Площадь, га	Состав.Подр.Подл.Покров,почва, рельеф,особ.выд.Происхожд.Кат.земель Хар.лесн. культур Кадастров.оценка	Я Р У С	Высота Яруса	Элемент леса	Возраст	Высота	Диаметр	Кл.Гр.Бонит	Кл.Гр.Бонит	Тип леса ТЛУ	Полнота Сумма пл. сеч.	Запас сырораст. леса, дес.кбм на 1 га	Запас сырораст. леса, дес.кбм общий на выдел	Запас сырораст. леса, дес.кбм по составляющ	Кл. Запас на выделе, дес.кбм: товарн ос-ти	Кл. Запас на выделе, дес.кбм: сухостоя стар.	Кл. Запас на выделе, дес.кбм: ре-дин	Кл. Запас на выделе, дес.кбм: единичных дер.	Кл. Запас на выделе, дес.кбм: захламлен. общий	Кл. Запас на выделе, дес.кбм: захламлен. лик-вида	Хозяйственные мероприятия
1	2	3	4	5	6	7	8	9	10	11	12	13	14	15	16	17	18	19	20	21	22	23	24
20	0.7	7Б3С+Е,ЛП	1	25	Б	80	26	32	8	4	1	Сслм	0.8	26	19	13.3					0.7		
					С		24	36				В2				5.7							
					Е																		
					ЛП																		
		10ЛП+Д	2	14	ЛП	45	14	16					0.4	8	5.8	5.8							
					Д																		

подрост: 10Д (20) 5 м, 0.5 тыс.шт/га, благонадежный
подлесок: Р, ЧР, Ж Редкий
Класс пожарной опасности 4
Рекреационная х-ка: тип ландшафта Закрыт. вертик.сомкн, эстетическая оценка 1, рекреационная оценка Высокая, Повышенной устойчивости, проходимость Хорошая, просматриваемость Хорошая, регулирование рекреации не требуется
Особенности: Состав неоднородный, Полнота неравномерная, Насаждение разновозрастное, Размещение подроста груп.

21	0.7	10ЛП+Е,Б,Е,ЛП	1	24	ЛП	110	24	40	11	4	2	Сслм	0.6	29	21.5	21.5						
					Е							В2										
					Б																	
					Е	40																
					ЛП	40																

подрост: 5ЛП5Е (25) 6 м, 1.5 тыс.шт/га, благонадежный
подлесок: МЛ Редкий
Класс пожарной опасности 4
Краснокнижные растения: Незабудка лесная
Рекреационная х-ка: тип ландшафта Закрыт. вертик.сомкн, эстетическая оценка 1, рекреационная оценка Высокая, Повышенной устойчивости, проходимость Хорошая, просматриваемость Хорошая, регулирование рекреации не требуется

Лосинопогонный лесопарк | Функциональная зона: Особо охраняемая зона | Квартал 6-1

N выдела	Площадь, га	Состав. Покров, рельеф, исходд. Хар.лесн. Кадастров.оценка	Подр.	Подл.	Я: Р: У: С:	Вы-сота	Элемент	Возр.	Вы-сота	Диам.	Кл.сом.	Гр.соот.	Бон.	Тип леса ТЛУ	Полнота	Запас сырораст. Сумм: на 1 га пл: сечен.:	Кл. Запас на выделе, дес.кбм: общий	по породам	рн	хо-	ва	су-	ре-	еди-	нич-	захламлен.: лик-	вида	Хозяйственные мероприятия
1	2	3	4	5	6	7	8	9	10	11	12	13	14	15	16	17	18	19	20	21	22	23	24				
22	2.2	6Е2С2Б	1	25	Е	90	24	36	5	3	2	Еслш	0.7	35	76	45.6				1.1			4.3				Выбор.санрубка
					С		26	32				С2				15.2											
					Б		26	28								15.2											
		10Е	2	12	Е	45	12	16					0.3	5	10.8	10.8											

подрост: 10Е (20) 3 м, 1 тыс.шт/га, благонадежный
подлесок: ЛЩ, Ж, Р Средний
Класс пожарной опасности 3
Краснокнижные растения: Незабудка лесная
Рекреационная х-ка: тип ландшафта Закрыт. вертик.сомкн, эстетическая оценка 1, рекреационная оценка Высокая, Устойчивые, проходимость Средняя, просматриваемость Средняя, треб. незначит. регулир. рекреации
Особенности: Насаждение разновозрастное, Полнота неравномерная, Состав неоднородный

23 0.7 Дорога автом.иск.покр.

-

Класс пожарной опасности 5
Земли линейного протяжения: ширина 10.0 м, протяженность 0.75 км

24 0.2 Просеки квартальные

-

Класс пожарной опасности 5
Земли линейного протяжения: ширина 4.0 м, протяженность 0.62 км

25 0.1 Границы окружные

-

Класс пожарной опасности 5
Земли линейного протяжения: ширина 1.0 м, протяженность 1.00 км

Лосинопогонный лесопарк Функциональная зона: Особо охраняемая зона Квартал 6-1

N выдела	Площадь, га	Состав. Покров, рельеф, Характ. лесн. культур, Кадастров. оценка	Подр. почва, особ. исхожд. культур	Подл. ре-льеф, выд. Кат. земель, усл.	Я: Р: У: С:	Вы-сота	Элемент	Воз-раст	Вы-сота	Ди-ам	Кл. со-ст	Гр. ет-та	Бо-ни-та	Тип леса, ТЛУ	Полнота	Запас сырораст. Сумм: на 1 га пл. сеч.: га	Кл. то:	Запас на выделе, дес.кбм: общий	по составляющим породам	Запас на выделе, дес.кбм: захламлен. по ред. дер.	Запас на выделе, дес.кбм: единичных общий	Запас на выделе, дес.кбм: единичных лик. вида	Хозяйственные мероприятия
1	2	3	4	5	6	7	8	9	10	11	12	13	14	15	16	17	18	19	20	21	22	23	24
26	0.0	Дорога автом.грунтовая																					
		-																					
		Класс пожарной опасности 5																					
		Земли линейного протяжения: ширина 4.0 м, протяженность 0.09 км																					
		Итого по категории																					
	27.0																525		2		12	49	
		По составляющим породам																					
																		С 118					
																		Е 77					
																		Л 1					
																		Д 3					
																		Б 209					
																		ОС					
																		ЛП 117					

Лосинопогонный лесопарк Функциональная зона: Рекреационная зона Квартал 6-1

N выдела	Площадь, га	Состав.Подр.Подл.Покров,почва, рельеф,особ.выд.Происхожд.Кат.земель Хар.лесн. культур Кадастров.оценка	Я Р У С	Высота Яруса	Элемент леса	Возраст	Высота	Диаметр	Кл.Гр.Бонитет	Кл.Гр.Бонитет	Тип леса ТЛУ	Полнота Сумма пл. сеч.	Запас сырораст. леса, дес.кбм на 1 га	Запас сырораст. леса, дес.кбм общий на выдел	Запас сырораст. леса, дес.кбм по составляющ.	Кл. Запас на выделе, дес.кбм: Кл. товарн. ос. ти	Кл. Запас на выделе, дес.кбм: Запас на выделе, дес.кбм: сухостоя стар.	Кл. Запас на выделе, дес.кбм: Запас на выделе, дес.кбм: ре-дин	Кл. Запас на выделе, дес.кбм: Запас на выделе, дес.кбм: единичных дер.	Кл. Запас на выделе, дес.кбм: Запас на выделе, дес.кбм: захламлен. общий	Кл. Запас на выделе, дес.кбм: Запас на выделе, дес.кбм: захламлен. лик-вида	Хозяйственные мероприятия
1	2	3	4	5	6	7	8	9	10	11	12	13	14	15	16	17	18	19	20	21	22	23	24

9 5.0 Прочие земли

-

Класс пожарной опасности 5

Итого по категории

5.0

По составляющим породам

Итого по кварталу

32.0 525 2 12 49

По составляющим породам

С	118
Е	77
Л	1
Д	3
Б	209
ОС	
ЛП	117

Отметка об изменениях после лесоустройства

N выдела	Площадь выдела	Наименование выполненного мероприятия, иного воздействия; изменение категории земли; хозяйства	Год проведения (возобновления)	Объемные показатели мероприятия, га, м3	Подпись лица произведшего запись	N выдела	Площадь выдела	Наименование выполненного мероприятия, иного воздействия; изменение категории земли; хозяйства	Год проведения (возобновления)	Объемные показатели мероприятия, га, м3	Подпись лица произведшего запись

Лосинопогонный лесопарк Функциональная зона: Особо охраняемая зона Квартал 6-2

N выдела	Площадь, га	Состав.Подр.Подл.:Покров,почва, рельеф,особ.выд.Прои схожд.Кат.земель:Хар.лесн. культур:Кадастров.оценка	Я:Р:У:С:а	Вы-сота	Элемент леса	Воз:ра:ст:ле-са	Вы-со-та	Диаметр	Кл.Гр.возрастата	Бо:зр:зр:ас:ас:та	Тип леса ТЛУ	Полнота	Запас сырораст. леса, дес.кбм: Сумм: на 1 га	Запас на выделе, дес.кбм: общий:по всей пл: на выдел:	Кл. Запас на выделе, дес.кбм: то: ва:сурс:ос:ти	ре-соста:стоя:стар.	еди-нич-ных дер.	захламлен.: общий:лик-вида	Хозяйственные мероприятия
1	2	3	4	5	6	7	8	9	10	11	12	13	14	15	16	17	18	19	20	21	22	23	24
1	0.4	Культуры лесные																					Проходн.1 оч.
		10С+Б	1	24	С	80	24	32	4	2	1	Сслм	0.8	31	11.2	11.2							10%
					Б							В2											
		9ЛП1КЛО+Б	2	17	ЛП	55	17	16					0.3	7	2.5	2.3							
					КЛО		15	14								0.2							
					Б																		

подлесок: Р Редкий
Класс пожарной опасности 3
Культуры: год создания л/к 1940, состояние Хорошие
Рекреационная х-ка: тип ландшафта Закрыт. вертик.сомкн, эстетическая оценка 1, рекреационная оценка Высокая, Повышенной устойчивости, проходимость Хорошая, просматриваемость Средняя, регулирование рекреации не требуется
Особенности: Насаждение разновозрастное, Состав неоднородный, Полнота неравномерная

2	0.4	8Б2С+ЛП,Е	1	27	Б	80	27	32	8	4	1	Сслм	0.7	24	10.8	8.6							
					С		26	36				В2				2.2							
					ЛП																		
					Е																		
		10ЛП+ЛП,Е	2	15	ЛП	55	15	16					0.4	8	3.6	3.6							
					ЛП																		
					Е																		

подрост: 10ЛП+Е (20) 6 м, 2 тыс.шт/га, благонадежный
подлесок: МЛ Редкий
Класс пожарной опасности 4
Краснокнижные растения: Ландыш майский
Рекреационная х-ка: тип ландшафта Закрыт. вертик.сомкн, эстетическая оценка 1, рекреационная оценка Высокая, Повышенной устойчивости, проходимость Хорошая, просматриваемость Хорошая, регулирование рекреации не требуется
Особенности: Полнота неравномерная, Состав неоднородный, Размещение подроста груп., Насаждение разновозрастное

Лосинопогонный лесопарк | Функциональная зона: Особо охраняемая зона | Квартал 6-2

N выдела	Площадь, га	Состав. Покров, почва, рельеф, особ. выд. Исхожд. Хар. лесн. культур. Кадастров. оценка	Ярус	Элемент леса	Возраст, лет	Высота, м	Диаметр, см	Класс бонитета	Тип леса	Полнота	Запас сырораст. леса, дес.кбм: Сумм. на 1 га	Кл. Запас на выделе, дес.кбм: общий	по породам	Хозяйственные мероприятия: рекомендуемые виды рубок	захламленность	единичный подрост, тыс.шт/га	Хозяйственные мероприятия: общий	лик-видам
3	0.9	4Е2С2ЛП2Б	1	Е	90	24	44	5	Еслш	0.6	30	26.7	10.8					
				С		26	32		С2				5.3					
				ЛП		25	40						5.3					
				Б		27	32						5.3					
		5Е5ЛП+Б	2	Е	55	16	16			0.3	7	6.2	3.1					
				ЛП		14	14						3.1					
				Б														
		подрост: 10Е (25) 6 м, 0.5 тыс.шт/га, благонадежный																
		подлесок: Р, ЛЩ Редкий																
		Класс пожарной опасности 3																
		Рекреационная х-ка: тип ландшафта Закрыт. вертик.сомкн, эстетическая оценка 2, рекреационная оценка Средняя, Повышенной устойчивости, проходимость Средняя, просматриваемость Средняя, регулирование рекреации не требуется																
		Особенности: Размещение подроста груп., Состав неоднородный, Полнота неравномерная, Насаждение разновозрастное																
4	1.0	9Б1С	1	Б	90	27	32	9	Сслм	0.4	14	14.1	12.7	0.5	2	Выбор.санрубка		
				С		26	36		В2				1.4					
		8ЛП2Е+Д,КЛО	2	ЛП	45	14	16			0.4	8	8.1	6.5					
				Е		15	20						1.6					
				Д														
				КЛО														
		подрост: 10Е (20) 4 м, 1 тыс.шт/га, благонадежный																
		подлесок: ЛЩ, Ж, Р, ЧР Густой																
		Класс пожарной опасности 4																
		Рекреационная х-ка: тип ландшафта Закрыт. вертик.сомкн, эстетическая оценка 3, рекреационная оценка Низкая, Устойчивые, проходимость Плохая, просматриваемость Средняя, регулирование рекреации не требуется																
		Особенности: Состав неоднородный, Размещение подроста груп., Насаждение разновозрастное, Полнота неравномерная																

Лосинопогонный лесопарк Функциональная зона: Особо охраняемая зона Квартал 6-2

N выдела	Площадь, га	Состав.Подр.Подл.Покров,почва, рельеф,особ.выд.Происхожд.Кат.земель Хар.лесн. культур Кадастров.оценка	Я Р У С	Высота Яруса	Элемент леса	Возраст	Высота	Диаметр	Кл.возраста	Гр.возраста	Бонитет	Тип леса ТЛУ	Полнота Сумма пл. сеч.	Запас сырораст. леса, дес.кбм на 1 га	Запас сырораст. леса, дес.кбм общий на выдел	Запас сырораст. леса, дес.кбм по составляющ.	Кл. Запас на выделе, дес.кбм: товарн. ос. ти	Кл. Запас на выделе, дес.кбм: сухостоя стар.	Кл. Запас на выделе, дес.кбм: ре-дин	Кл. Запас на выделе, дес.кбм: единичных дер.	Кл. Запас на выделе, дес.кбм: захламлен. общий	Кл. Запас на выделе, дес.кбм: захламлен. лик-вида	Хозяйственные мероприятия
1	2	3	4	5	6	7	8	9	10	11	12	13	14	15	16	17	18	19	20	21	22	23	24
5	3.0	9Б1С	1	27	Б	90	27	32	9	4	1	Сслм	0.7	24	71	63.9					3		
					С		26	36				В2				7.1							
		6ЛП1Д1КЛО2Е+Б	2	15	ЛП	45	16	16					0.3	6	17.8	10.6							
					Д		12	10								1.8							
					КЛО		13	12								1.8							
					Е		14	20								3.6							
					Б																		

подрост: 10Е (25) 5 м, 0.5 тыс.шт/га, благонадежный
подлесок: ЛЩ, Р Средний
Класс пожарной опасности 4
Краснокнижные растения: Незабудка лесная
Рекреационная х-ка: тип ландшафта Закрыт. вертик.сомкн, эстетическая оценка 1, рекреационная оценка Высокая, Устойчивые, проходимость Средняя, просматриваемость Средняя, регулирование рекреации не требуется
Особенности: Полнота неравномерная, Размещение подроста груп., Состав неоднородный, Насаждение разновозрастное

6	0.7	10Б+С	1	25	Б	90	25	28	9	4	2	Сслм	0.5	16	10.7	10.7					0.7		
					С			28				В2											
		6ЛП4Е	2	17	ЛП	45	18	16					0.5	13	8.7	5.2							
					Е		16									3.5							

подрост: 10Е (20) 4 м, 0.5 тыс.шт/га, благонадежный
подлесок: Р, ЛЩ Редкий
Класс пожарной опасности 4
Рекреационная х-ка: тип ландшафта Закрыт. вертик.сомкн, эстетическая оценка 1, рекреационная оценка Высокая, Повышенной устойчивости, проходимость Средняя, просматриваемость Хорошая, регулирование рекреации не требуется
Особенности: Насаждение разновозрастное, Состав неоднородный, Размещение подроста груп., Площадь заболочена, Полнота неравномерная

Лосинопогонный лесопарк | Функциональная зона: Особо охраняемая зона | Квартал 6-2

N выдела	Площадь, га	Состав. Покров, почва, рельеф, особ. выд. Исхожд. Кат. земель: Хар. лесн. культур: Кадастров. оценка	Ярус	Элемент леса	Возраст	Высота	Диаметр	Класс бонитета	Тип леса	Полнота	Запас сырораст. леса, дес.кбм: Сумм. на 1 га	Кл. Запас на выделе, дес.кбм: общий	по составляющ.	Категория состояния	Характер. динамики	Захламленность: общий	лик.	Хозяйственные мероприятия
1	2	3	4	5	6	7	8	9	10	11	12	13	14	15	16	17	18	19	20	21	22	23	24
7	0.2	Культуры лесные																					Проходн.1 оч.
		5Е2С3Б	1	21	Е	80	20	40	4	2	3	Еслш	0.9	36	8.3	4.1					0.23		20%
					С		22	36				С2				1.7							
					Б		23	32								2.5							
		8ЛП1КЛО1Е	2	15	ЛП	50	15	16					0.3	6	1.4	1.2							
					КЛО		12	12								0.1							
					Е		14	16								0.1							
		подрост: 10Е (25) 5 м, 0.5 тыс.шт/га, благонадежный																					
		подлесок: Р, ЛЩ Редкий																					
		Класс пожарной опасности 3																					
		Культуры: год создания л/к 1939, состояние Хорошие																					
		Рекреационная х-ка: тип ландшафта Закрыт. вертик.сомкн, эстетическая оценка 1, рекреационная оценка Высокая, Повышенной устойчивости, проходимость Хорошая, просматриваемость Средняя, регулирование рекреации не требуется																					
		Особенности: Размещение подроста груп., Насаждение разновозрастное, Полнота неравномерная, Состав неоднородный																					
8	0.8	Культуры лесные																					
		8С1Е1Б+ЛП,КЛ	1	24	С	80	24	32	4	2	1	Сслм	0.8	31	23.2	18.6							
					Е			28				В2				2.3							
					Б			32								2.3							
					ЛП	55																	
					КЛ																		
		подрост: 6ЛП4Е (25) 6 м, 2 тыс.шт/га, благонадежный																					
		подлесок: ЛЩ, МЛ Редкий																					
		Класс пожарной опасности 3																					
		Культуры: год создания л/к 1939, состояние Хорошие																					
		Краснокнижные растения: Незабудка лесная																					
		Рекреационная х-ка: тип ландшафта Закрыт. вертик.сомкн, эстетическая оценка 1, рекреационная оценка Высокая, Повышенной устойчивости, проходимость Хорошая, просматриваемость Хорошая, регулирование рекреации не требуется																					
		Особенности: Состав неоднородный, Размещение подроста груп., Полнота неравномерная, Насаждение разновозрастное																					

Лосинопогонный лесопарк Функциональная зона: Особо охраняемая зона Квартал 6-2

N выдела	Площадь, га	Состав.Подр.Подл.Покров,почва, рельеф,особ.выд.Происхожд.Кат.земель Хар.лесн. культур Кадастров.оценка	Я Р У С	Высота Яруса	Элемент леса	Возраст	Высота	Диаметр	Кл.возраста	Гр.возраста	Бонитет	Тип леса ТЛУ	Полнота Сумма пл. сеч.	Запас сырораст. леса, дес.кбм на 1 га	общий на выдел	по составляющ	Кл. Запас на выделе, дес.кбм: товарн ос ти	сухостоя стар.	ре-дин	единичных дер.	захламлен. общий	лик-вида	Хозяйственные мероприятия
1	2	3	4	5	6	7	8	9	10	11	12	13	14	15	16	17	18	19	20	21	22	23	24
9	1.5	Культуры лесные																					Проходн.1 оч.
		10С+Б,Е	1	26	С	95	26	28	10	4	1	Сслм	0.8	34	51	51					0.8		20%
					Б			28				В2											
					Е			28															
		10ЛП	2	15	ЛП	60	15	16					0.4	8	12	12							

подрост: 10ЛП (15) 3 м, 1 тыс.шт/га, благонадежный
подлесок: ЛЩ Редкий
Класс пожарной опасности 4
Культуры: год создания л/к 1925, состояние Хорошие
Краснокнижные растения: Незабудка лесная
Рекреационная х-ка: тип ландшафта Закрыт. вертик.сомкн, эстетическая оценка 1, рекреационная оценка Высокая, Повышенной устойчивости, проходимость Хорошая, просматриваемость Хорошая, регулирование рекреации не требуется

10	1.6	5С5Е+Е,КЛ,ЛП	1	25	С	90	26	28	5	3	1	Сслм	0.7	29	47.6	23.8		1.6			3.3		Выбор.санрубка
					Е	90	24	40				В2				23.8							
					Е	60																	
					КЛ																		
					ЛП																		

подрост: 5ЛП3КЛ2Е (25) 5 м, 1 тыс.шт/га, благонадежный
подлесок: МЛ, ЛЩ Редкий
Класс пожарной опасности 3
Краснокнижные растения: Незабудка лесная
Рекреационная х-ка: тип ландшафта Закрыт. вертик.сомкн, эстетическая оценка 2, рекреационная оценка Средняя, Устойчивые, проходимость Средняя, просматриваемость Средняя, треб. значит. регулир. рекреации
Особенности: Полнота неравномерная, Размещение подроста груп., Состав неоднородный, Насаждение разновозрастное

Лосинопогонный лесопарк Функциональная зона: Особо охраняемая зона Квартал 6-2

N выдела	Площадь, га	Состав.Подр.Подл.Покров,почва, рельеф,особ.выд.Происхожд.Кат.земель:Хар.лесн. культур:Кадастров.оценка	Я:Р:У:С	Высота Яруса	Элемент леса	Возраст	Высота	Диаметр	Кл.возраста	Гр.возраста	Бонитет	Тип леса ТЛУ	Полнота	Запас сырораст. леса, дес.кбм: Сумма пл. сеч.	на 1 га	общий на выдел	по составляющ	Кл. Запас на выделе, дес.кбм: то: варн:ос:ти	сухостоя:стар.	ре-дин	единичных дер.	захламлен.: общий	лик-вида	Хозяйственные мероприятия
1	2	3	4	5	6	7	8	9	10	11	12	13	14	15	16	17	18	19	20	21	22	23	24
11	5.1	3Е2С2Б2ЛП1Д+КЛО	1	27	Е	110	26	48	6	4	2	Еслш	0.5	27	138.2	41.6					10.2		
					С		27	48				С2				27.6							
					Б	100	29	40								27.6							
					ЛП		26	44								27.6							
					Д		24									13.8							
					КЛО																		
		10ЛП	2	16	ЛП	45	16	16					0.3	7	35.8	35.8							

подрост: 5Д5Е (20) 3 м, 0.5 тыс.шт/га, благонадежный
подлесок: ЛЩ Редкий
Класс пожарной опасности 3
Краснокнижные растения: Фиалка топяная
Рекреационная х-ка: тип ландшафта Закрыт. вертик.сомкн, эстетическая оценка 1, рекреационная оценка Высокая, Повышенной устойчивости, проходимость Хорошая, просматриваемость Средняя, регулирование рекреации не требуется
Особенности: Полнота неравномерная, Насаждение разновозрастное, Размещение подроста груп., Состав неоднородный

12	1.3	4Е2С1Б1ЛП2Е	1	25	Е	115	27	48	6	4	2	Еслш	0.7	34	44.5	17.9					1.3		
					С		27	44				С2				8.9							
					Б		27	32								4.4							
					ЛП	70	22	28								4.4							
					Е		18	32								8.9							

подрост: 10ЛП+КЛО (25) 5 м, 1.5 тыс.шт/га, благонадежный
подлесок: ЛЩ Редкий
Класс пожарной опасности 3
Краснокнижные растения: Незабудка лесная
Рекреационная х-ка: тип ландшафта Закрыт. вертик.сомкн, эстетическая оценка 1, рекреационная оценка Высокая, Устойчивые, проходимость Средняя, просматриваемость Средняя, треб. незначит. регулир. рекреации
Особенности: Состав неоднородный, Размещение подроста груп., Полнота неравномерная, Насаждение разновозрастное

Лосинопогонный лесопарк | Функциональная зона: Особо охраняемая зона | Квартал 6-2

N выдела	Площадь, га	Состав. Покров, почва, рельеф, особ. выд. Хар. лесн. культур: Кадастров. оценка	Подр. Подл. Ярус	Высота, м	Элемент леса	Возраст, лет	Высота, м	Диаметр, см	Кл. Гр. возр.	Бонитет	Тип леса, ТЛУ	Полнота	Запас сырораст. леса, дес.кбм: Сумм. на 1 га	Кл. Запас на выделе, дес.кбм: общий на выдел	по состоян.	рн. вляющ.	хо- зяйств.	Запас захламлен. общий	Запас захламлен. лик- вида	Хозяйственные мероприятия
1	2	3	4	5	6	7	8	9	10	11	12	13	14	15	16	17	18	19	20	21	22	23	24
13	4.3	3Е3С3Б1ЛП+Д,КЛ,ЛП	1	26	Е	110	25	48	6	4	2	Еслш	0.8	43	184.5	55.4					4.3		
					С		27	48				С2				55.4							
					Б		27	40								55.3							
					ЛП		25	44								18.4							
					Д																		
					КЛ	50																	
					ЛП	50																	

подрост: 10ЛП (25) 5 м, 1 тыс.шт/га, благонадежный
подлесок: ЛЩ, МЛ Редкий
Класс пожарной опасности 3
Краснокнижные растения: Незабудка лесная
Рекреационная х-ка: тип ландшафта Закрыт. вертик.сомкн, эстетическая оценка 1, рекреационная оценка Высокая, Устойчивые, проходимость Хорошая, просматриваемость Средняя, треб. незначит. регулир. рекреации
Особенности: Состав неоднородный, Полнота неравномерная, Насаждение разновозрастное, Размещение подроста груп.

14	0.4	Просеки квартальные																					
																-							

Класс пожарной опасности 5
Земли линейного протяжения: ширина 4.0 м, протяженность 0.94 км

15	0.2	Дорога автом.грунтовая																					
																-							

Класс пожарной опасности 5
Земли линейного протяжения: ширина 4.0 м, протяженность 0.62 км

		Итого по категории																					
	21.8														738		2				26		

Лосинопогонный лесопарк | Функциональная зона: Особо охраняемая зона | Квартал 6-2

N выдела	Площадь, га	Состав. Подр. Подл. Покров, почва, рельеф, особ. выд. Хар. лесн. культур. Кадастров. оценка	Я: Вы-ра-ст	Элемент леса	Возраст	Вы-сота	Диаметр	Кл. бон.	Гр. поч.	Тип леса	Полнота	Запас сырораст. Сумм. на 1 га	Кл. то	Запас на выделе, дес.кбм: общий	по составляющим породам	Захламленность: общий	лик-	Хозяйственные мероприятия: нич-	еди-	ре-	су-	ва-	хо-	рн	ди-	стоя-	ос-	со-	ста-	на выдел.	общий	по составляющим породам	Итого по кварталу
1	2	3	4	5	6	7	8	9	10	11	12	13	14	15	16	17	18	19	20	21	22	23	24									
		По составляющим породам																														
															С	214																
															Е	177																
															Д	16																
															КЛ																	
															КЛО	2																
															Б	193																
															ЛП	136																
		Итого по кварталу																														
21.8															738		2		26													
		По составляющим породам																														
															С	214																
															Е	177																
															Д	16																
															КЛ																	
															КЛО	2																
															Б	193																
															ЛП	136																

Отметка об изменениях после лесоустройства

N выдела	Площадь выдела	Наименование выполненного мероприятия, иного воздействия; изменение категории земли; хозяйства	Год проведения (возобновления)	Объемные показатели мероприятия, га, м3	Подпись лица произведшего запись	N выдела	Площадь выдела	Наименование выполненного мероприятия, иного воздействия; изменение категории земли; хозяйства	Год проведения (возобновления)	Объемные показатели мероприятия, га, м3	Подпись лица произведшего запись

Лосинопогонный лесопарк | Функциональная зона: Особо охраняемая зона | Квартал 6-3

N выдела	Площадь, га	Состав. Покров, почва, рельеф, особ. выд. Исхожд. Хар. лесн. культур: Кадастров. оценка	Ярус	Высота, м	Элемент леса	Возраст, лет	Вы-сота, м	Диаметр, см	Кл. бон.	Кл. гр.	Бонитет	Тип леса, ТЛУ	Полнота	Запас сырораст. леса, дес.кбм: Сумм: на 1 га	Кл. Запас на выделе, дес.кбм: общий	по породам	Состояние	Устойчивость	Рекреационная дин.	Захламленность: общий	Захламленность: лик-вида	Хозяйственные мероприятия
1	0.9	6Б2Е2С+ЛП	1	23	Б	80	23	28	8	4	2	Сслм	0.8	23	20	12						
					Е		22	32				В2				4						
					С		23	36								4						
					ЛП																	
		6ЛП2Д2Е+Б	2	13	ЛП	45	14	14					0.4	7	6.1	3.7						
					Д		10	12								1.2						
					Е		14	16								1.2						
					Б			16														
		подрост: 9ЕЕ1Д (20) 3 м, 1 тыс.шт/га, благонадежный																				
		подлесок: ЛЩ, МЛ Редкий																				
		Класс пожарной опасности 4																				
		Рекреационная х-ка: тип ландшафта Закрыт. вертик.сомкн, эстетическая оценка 2, рекреационная оценка Средняя, Повышенной устойчивости, проходимость Средняя, просматриваемость Средняя, регулирование рекреации не требуется																				
		Особенности: Насаждение разновозрастное, Состав неоднородный, Размещение подроста груп., Площадь затоплена, Полнота неравномерная																				
3	1.4	Поляна для отдыха																				
		Единичные деревья										-										
		8Б2С+Е,Д		23	Б	60	23	28						1		1.1						
					С		22	32								0.3						
					Е																	
					Д																	
		подлесок: Р Редкий																				
		Класс пожарной опасности 2																				
		Рекреационная х-ка: тип ландшафта Открытый-редина, эстетическая оценка 1, рекреационная оценка Средняя, проходимость Средняя, просматриваемость Хорошая																				
4	1.5	10Б+Е	1	20	Б	70	20	20	7	3	3	Прчб	0.4	10	15.1	15.1						
					Е							С4										
		подрост: 10Е (20) 3 м, 0.5 тыс.шт/га, благонадежный																				
		подлесок: Р, ЛЩ Редкий																				
		Класс пожарной опасности 5																				
		Рекреационная х-ка: тип ландшафта Закрыт. вертик.сомкн, эстетическая оценка 2, рекреационная оценка Средняя, Повышенной устойчивости, проходимость Средняя, просматриваемость Хорошая, регулирование рекреации не требуется																				
		Особенности: Размещение подроста груп., Состав неоднородный, Полнота неравномерная, Заросшая, В выделе солонец																				

Лосинопогонный лесопарк | Функциональная зона: Особо охраняемая зона | Квартал 6-3

N выдела	Площадь, га	Состав. Покров, почва, рельеф, особ. выд. Исхожд. Хар. лесн. культур: Кадастров. оценка	Ярус	Высота, м	Элемент леса	Возраст, лет	Высота, м	Диаметр, см	Кл. бонитета	Группа возраста	Тип леса	Полнота	Запас сырораст. леса, дес. кбм: Сумм. на 1 га	Запас сырораст. леса, дес. кбм: общий на выдел	Кл. Запас на выделе, дес. кбм: товарная по сортам	Кл. Запас на выделе, дес. кбм: ред. по видам	Захламленность: общий	Захламленность: ликвидная	Хозяйственные мероприятия
1	2	3	4	5	6	7	8	9	10	11	12	13	14	15	16	17	18	19	20
5	1.7	8Б1Е1С+Д,ЛП	1	24	Б	85	24	28	9	4	2	Сслм	0.7	21	35.7	28.5		1.7	
					Е		22	32				В2				3.6			
					С		24	36								3.6			
					Д														
					ЛП														
		10Е+ЛП	2	16	Е	55	16	16					0.4	10	17	17			
					ЛП														
		подрост: 10Е (25) 5 м, 1 тыс.шт/га, благонадежный																	
		подлесок: Р, ЛЩ Редкий																	
		Класс пожарной опасности 4																	
		Краснокнижные растения: Незабудка лесная																	
		Рекреационная х-ка: тип ландшафта Закрыт. вертик.сомкн, эстетическая оценка 2, рекреационная оценка Средняя, Повышенной устойчивости, проходимость Средняя, просматриваемость Средняя, регулирование рекреации не требуется																	
		Особенности: Размещение подроста груп., Насаждение разновозрастное, Состав неоднородный, Полнота неравномерная																	
6	5.4	7Б2Е1С+ЛП	1	26	Б	95	26	32	10	4	2	Еслш	0.6	20	108.6	76	2.7	10.9	Выбор.санрубка
					Е		25	40				С2				21.7			
					С		26	36								10.9			
					ЛП														
		4Е4ЛП2Д	2	16	Е	40	16	16					0.4	10	54.3	21.7			
					ЛП											21.7			
					Д											10.9			
		подрост: 10Е (25) 5 м, 2 тыс.шт/га, благонадежный																	
		подлесок: Р, ЛЩ Редкий																	
		Класс пожарной опасности 4																	
		Рекреационная х-ка: тип ландшафта Закрыт. вертик.сомкн, эстетическая оценка 2, рекреационная оценка Средняя, Повышенной устойчивости, проходимость Средняя, просматриваемость Хорошая, регулирование рекреации не требуется																	
		Особенности: Размещение подроста груп., Состав неоднородный, Полнота неравномерная, Насаждение разновозрастное																	

Лосинопогонный лесопарк | Функциональная зона: Особо охраняемая зона | Квартал 6-3

N выдела	Площадь, га	Состав. Покров, почва, рельеф, особ. выд. Хар. лесн. культур: Кадастров. оценка	Ярус	Элемент леса	Возраст	Высота	Диаметр	Кл. бонит.	Гр. возоб.	Тип леса	Полнота	Запас сырораст. Сумм. на 1 га, дес.кбм	Кл. таксации	Запас на выделе, дес.кбм: общий	по породам	Хозяйственные мероприятия: захламленность	единичные	Хозяйственные мероприятия: лик.	Хозяйственные мероприятия: мероприятия
1	2	3	4	5	6	7	8	9	10	11	12	13	14	15	16	17	18	19	20	21	22	23	24
7	0.4	Культуры лесные 4С1Е4Б1ОЛЧ+ЛП,Б,Д	1	23	С Е Б ОЛЧ ЛП Б Д	83	23 22 24 23 30 30	32 36 28 28	5	3	2	Сслм В2	0.8	30	10.8	4.3 1.1 4.3 1.1						Проходн.1 оч. 10%
		подрост: 10Е (20) 3 м, 1 тыс.шт/га, благонадежный Класс пожарной опасности 3 Культуры: год создания л/к 1937, состояние Хорошие Рекреационная х-ка: тип ландшафта Закрыт. гориз. сомкн, эстетическая оценка 1, рекреационная оценка Средняя, Устойчивые, проходимость Средняя, просматриваемость Средняя, треб. незначит. регулир. рекреации Особенности: Полнота неравномерная, Размещение подроста груп., Состав неоднородный																				
8	0.3	Озеро										-										
		Класс пожарной опасности 5																				
9	3.8	10Б+Е 8Е2Б	1 2	15 7	Б Е Е Б	75 30	15 6 6 11	16 16 14 12	8	4	4	Сдм В4	0.8 0.3	13 2	49.1 7.6	49.1 6.1 1.5							
		подрост: 10Е (20) 3 м, 0.5 тыс.шт/га, благонадежный подлесок: Р, МЛ Редкий Класс пожарной опасности 5 Рекреационная х-ка: тип ландшафта Закрыт. вертик.сомкн, эстетическая оценка 3, рекреационная оценка Низкая, Повышенной устойчивости, проходимость Плохая, просматриваемость Средняя, регулирование рекреации не требуется Особенности: Состав неоднородный, Полнота неравномерная, Размещение подроста груп., Площадь заболочена, Насаждение разновозрастное																				

N выдела	Площадь, га	Состав.Подр.Подл.:Покров,почва, рельеф,особ.выд.Происхожд.Кат.земель:Хар.лесн. культур:Кадастров.оценка	Я:Р:У:С:а	Вы-сота	Элемент: леса	Воз:ра:ст	Вы-:со-:та	Диаметр	Кл.Гр.Бонитета	Тип леса ТЛУ	Полн:ота	Запас сырораст. леса, дес.кбм: Сумм: на 1 га	Кл. Запас на выделе, дес.кбм: общий:по всей пл:	то:вырубке: на соста:ос:стоя:дин:ных:общий:лик-:вида:	su-:хо-	ре-	еди-:нич-:дер.:	захламлен.:	Хозяйственные мероприятия
1	2	3	4	5	6	7	8	9	10	11	12	13	14	15	16	17	18	19	20	21	22	23	24
10	2.4	6ОЛЧ3Б1Е+ОЛЧ,Б	1	25	ОЛЧ	80	25	28	8	4	2	Прчб	0.7	28	67.2	40.3					1.2		
					Б		26	24				С4				20.2							
					Е		22	24								6.7							
					ОЛЧ	50																	
					Б	50																	

подрост: 10Е (20) 3 м, 0.5 тыс.шт/га, благонадежный
подлесок: МЛ, КРЛ Редкий
Класс пожарной опасности 5
Рекреационная х-ка: тип ландшафта Закрыт. гориз. сомкн, эстетическая оценка 3, рекреационная оценка Низкая, Повышенной устойчивости, проходимость Плохая, просматриваемость Плохая, регулирование рекреации не требуется
Особенности: Насаждение разновозрастное, Размещение подроста груп., Полнота неравномерная, Состав неоднородный, Площадь заболочена

11	5.8	6Е1Е1С2Б+ОС,ЛП,Е	1	26	Е	100	26	44	5	3	2	Еслш	0.7	36	209.9	125.9					11.7		Уборка неликв.др
					Е	120	26	52				С2				21							
					С	100	25	44								21							
					Б		25	40								42							
					ОС																		
					ЛП																		
					Е	40																	

подрост: 5ЛП5Е (20) 6 м, 1.5 тыс.шт/га, благонадежный
подлесок: ЛЩ Средний
Класс пожарной опасности 3
Краснокнижные растения: Незабудка лесная
Рекреационная х-ка: тип ландшафта Закрыт. вертик.сомкн, эстетическая оценка 1, рекреационная оценка Высокая, Устойчивые, проходимость Хорошая, просматриваемость Хорошая, треб. незначит. регулир. рекреации
Особенности: Состав неоднородный, Размещение подроста груп., Насаждение разновозрастное, Полнота неравномерная

Лосинопогонный лесопарк Функциональная зона: Особо охраняемая зона Квартал 6-3

N выдела	Площадь, га	Состав.Подр.Подл.:Покров,почва, рельеф,особ.выд.Про:исхожд.Кат.земель:Хар.лесн. культур:Кадастров.оценка	Я:Р:У:С:а	Вы-сота	Элемент леса	Воз:ра:ст	Вы-со-та	Диаметр	Кл.возраста	Гр.возраста	Бонитет	Тип леса ТЛУ	Полнота	Запас сырораст. леса, дес.кбм: Сумм: на 1 га	Запас сырораст. леса, дес.кбм: общий:по выдел:	Кл. Запас на выделе, дес.кбм: то:вар:ох:вляющ:ти	сухостоя	ремесл.дин	единичных дер.	захламлен.: общий	захламлен.: лик-вида	Хозяйственные мероприятия
1	2	3	4	5	6	7	8	9	10	11	12	13	14	15	16	17	18	19	20	21	22	23	24
12	2.7	10Б+С,Б,Б	1	20	Б	90	20	24	9	4	3	Сдм	0.5	12	32.6	32.6							
					С							В4											
					Б	60																	
					Б	35																	
		10Е+Б	2	8	Е	30	8	10					0.3	3	8.2	8.2							
					Б																		

подрост: 5Е5КЛ (20) 5 м, 0.5 тыс.шт/га, благонадежный
подлесок: ЛЩ Средний
Класс пожарной опасности 5
Краснокнижные растения: Незабудка лесная
Рекреационная х-ка: тип ландшафта П/открыт груп. разм., эстетическая оценка 3, рекреационная оценка Низкая, Средней устойчивости, проходимость Плохая, просматриваемость Плохая, требуется строгий режим рекреации
Особенности: Насаждение пройдено рубкой, Площадь заболочена, Полнота неравномерная, Состав неоднородный

13	2.8	10Б+С,Е	1	17	Б	80	17	20	8	4	4	Сдм	0.4	8	22.2	22.2	2.8		5.6				
					С							В4											
					Е																		
		10Е+Б	2	9	Е	40	9	10					0.3	3	8.3	8.3							
					Б																		

подрост: 10Е (25) 3 м, 1.5 тыс.шт/га, благонадежный
подлесок: Р, МЛ Средний
Класс пожарной опасности 5
Рекреационная х-ка: тип ландшафта П/открыт груп. разм., эстетическая оценка 3, рекреационная оценка Низкая, Средней устойчивости, проходимость Плохая, просматриваемость Плохая, треб. значит. регулир. рекреации
Особенности: Размещение подроста груп., Провед.мер-тий хоз.нецелесообразно, Состав неоднородный, Площадь заболочена, Полнота неравномерная, Насаждение разновозрастное

Лосинопогонный лесопарк | Функциональная зона: Особо охраняемая зона | Квартал 6-3

N выдела	Площадь, га	Состав. Покров, рельеф, исходн. Хар. лесн. культур. Кадастров. оценка	Подр.	Подл.	Я: Р	Выс.	Эле-мент	Возр.	Выс.	Диам.	Кл. бон.	Гр. зр.	Бон. зр.	Тип леса ТЛУ	Полнота	Запас сырораст. Сумм. на 1 га, дес.кбм	Кл. Запас на выделе, дес.кбм: общий	по	Запас захламлен.: вырн.	хозяйн.	единич.	Хозяйственные мероприятия: общий	лик.	вида
1	2	3	4	5	6	7	8	9	10	11	12	13	14	15	16	17	18	19	20	21	22	23	24		
14	3.2	10Б+Е	1	20	Б	75	20	24	8	4	3	Ечрш	0.7	17	5-3.9	53.9		1.6			6.3		Выбор.санрубка		
					Е							СЗ													
		10Е+Б	2	12	Е	50	12	20					0.4	7	22.2	22.2									
					Б			20																	
		подрост: 10Е (30) 4 м, 1 тыс.шт/га, благонадежный																							
		подлесок: Р, МЛ, БЗН Средний																							
		Класс пожарной опасности 4																							
		Рекреационная х-ка: тип ландшафта Закрыт. вертик.сомкн, эстетическая оценка 2, рекреационная оценка Средняя, Устойчивые, проходимость Средняя, просматриваемость Средняя, треб. незначит. регулир. рекреации																							
		Особенности: Состав неоднородный, Полнота неравномерная, Насаждение разновозрастное, Размещение подроста груп.																							
15	0.4	Просеки квартальные																							
		-																							
		Класс пожарной опасности 5																							
		Земли линейного протяжения: ширина 4.0 м, протяженность 0.95 км																							
16	0.0	Границы окружные																							
		-																							
		Класс пожарной опасности 5																							
		Земли линейного протяжения: ширина 1.0 м, протяженность 0.50 км																							
		Итого по категории																							
	32.7															748		7		1	37				
		По составляющим породам																							
																С	44								
																Е	269								
																Д	12								
																Б	357								
																ОС									
																ОЛЧ	41								
																ЛП	25								

Лосинопогонный лесопарк Функциональная зона: Рекреационная зона Квартал 6-3

N выдела	Площадь, га	Состав.Подр.Подл.Покров,почва, рельеф,особ.выд.Происхожд.Кат.земель Хар.лесн. культур Кадастров.оценка	Я.Р.У.С.	Высота Яруса	Элемент леса	Возраст	Высота	Диаметр	Кл.Гр.Бонитет	Кл.Гр.Бонитет	Тип леса ТЛУ	Полнота Сумма пл. сеч.	Запас сырораст. леса, дес.кбм на 1 га	Запас сырораст. леса, дес.кбм общий на выдел	Запас сырораст. леса, дес.кбм по составляющ.	Кл. Запас на выделе, дес.кбм: Кл. товарн. ос. ти	Кл. Запас на выделе, дес.кбм: Запас на выделе, дес.кбм: сухостоя стар.	Кл. Запас на выделе, дес.кбм: Запас на выделе, дес.кбм: ре-дин	Кл. Запас на выделе, дес.кбм: Запас на выделе, дес.кбм: единичных дер.	Кл. Запас на выделе, дес.кбм: Запас на выделе, дес.кбм: захламлен. общий	Кл. Запас на выделе, дес.кбм: Запас на выделе, дес.кбм: захламлен. лик-вида	Хозяйственные мероприятия
1	2	3	4	5	6	7	8	9	10	11	12	13	14	15	16	17	18	19	20	21	22	23	24
2	3.1	Прочие земли																					
		-																					
		Класс пожарной опасности 5																					
		Итого по категории																					
	3.1																						
		По составляющим породам																					
		Итого по кварталу																					
	35.8														748			7		1	37		
		По составляющим породам																					
															С	44							
															Е	269							
															Д	12							
															Б	357							
															ОС								
															ОЛЧ	41							
															ЛП	25							

Отметка об изменениях после лесоустройства

N выдела	Площадь выдела	Наименование выполненного мероприятия, иного воздействия; изменение категории земли; хозяйства	Год проведения (возобновления)	Объемные показатели мероприятия, га, м3	Подпись лица произведшего запись	N выдела	Площадь выдела	Наименование выполненного мероприятия, иного воздействия; изменение категории земли; хозяйства	Год проведения (возобновления)	Объемные показатели мероприятия, га, м3	Подпись лица произведшего запись

N выдела	Площадь, га	Состав.Подр.Подл. Покров,почва, рельеф,особ.выд.Про исхожд.Кат.земель Хар.лесн. культур Кадастров.оценка	Я Р У С	Высота Ярус а	Элемент леса	Возраст	Высота	Диаметр	Кл.Гр.Бонитет	Кл.Гр.Бонитет	Тип леса ТЛУ	Полнота Сумма пл. сеч.	Запас сырораст. леса, дес.кбм на 1 га	Запас сырораст. леса, дес.кбм общий на выдел	Запас сырораст. леса, дес.кбм по составляющ	Кл. Запас на выделе, дес.кбм: то: вар: ос: ти	Кл. Запас на выделе, дес.кбм: то: сухостоя стар.	Кл. Запас на выделе, дес.кбм: то: ре- дин	Кл. Запас на выделе, дес.кбм: то: еди- ничных дер.	Кл. Запас на выделе, дес.кбм: то: захламлен. общий	Кл. Запас на выделе, дес.кбм: то: захламлен. лик- вида	Хозяйственные мероприятия
1	2	3	4	5	6	7	8	9	10	11	12	13	14	15	16	17	18	19	20	21	22	23	24
1	1.5	10Б+ОС	1	22	Б	60	22	20	6	2	2	Сслм	0.6	16	24.6	24.6							
					ОС							В2											
		Класс пожарной опасности 4																					
		Рекреационная х-ка: тип ландшафта Закрыт. гориз. сомкн, эстетическая оценка 2, рекреационная оценка Средняя, Устойчивые, проходимость Средняя, просматриваемость Средняя, треб. незначит. регулир. рекреации																					
2	0.9	6Б4ИВД	1	10	Б	20	10	10	2	1	2	Прчб	0.5	4	3.4	2							
					ИВД							С4				1.4							
		подлесок: ИВК, Р Густой																					
		Класс пожарной опасности 5																					
		Рекреационная х-ка: тип ландшафта П/открыт груп. разм., эстетическая оценка 2, рекреационная оценка Средняя, Устойчивые, проходимость Плохая, просматриваемость Плохая, треб. незначит. регулир. рекреации																					
3	0.2	Поляна																					
		Единичные деревья										-											
		10Б		21	Б	50	21	24						1.5						0.3			
		подлесок: ЛЩ, Р Средний																					
		Класс пожарной опасности 2																					
		Рекреационная х-ка: тип ландшафта Открытый без дер., эстетическая оценка 2, рекреационная оценка Средняя, проходимость Хорошая, просматриваемость Хорошая																					
4	3.9	6ОЛЧ2Б2ОС	1	27	ОЛЧ	75	27	28	8	4	1	Прчб	0.7	31	120	72							
					Б		26	24				С5				24							
					ОС		27	28								24							
		подрост: 10Е (10) 1 м, 1 тыс.шт/га, благонадежный																					
		подлесок: ИВК, МЛ Средний																					
		Класс пожарной опасности 5																					
		Рекреационная х-ка: тип ландшафта Закрыт. гориз. сомкн, эстетическая оценка 1, рекреационная оценка Средняя, Повышенной устойчивости, проходимость Средняя, просматриваемость Средняя, регулирование рекреации не требуется																					

Лосинопогонный лесопарк Функциональная зона: Рекреационная зона Квартал 80

N выдела	Площадь, га	Состав.Подр.Подл.Покров,почва, рельеф,особ.выд.Происхожд.Кат.земель Хар.лесн. культур Кадастров.оценка	Я Р У С	Высота Яруса	Элемент леса	Возраст	Высота	Диаметр	Кл.Гр.Бонит	Кл.Гр.Бонит	Тип леса ТЛУ	Полнота	Запас сырораст. леса, дес.кбм			Кл. Запас на выделе, дес.кбм						Хозяйственные мероприятия
													Сумм. на 1 га	общий на выдел	по составляющ.	ва рн ос ти	су хо стоя стар.	ре дин	еди нич ных дер.	захламлен. общий	лик вида	
1	2	3	4	5	6	7	8	9	10	11	12	13	14	15	16	17	18	19	20	21	22	23	24

5 0.1 Болото

-

Класс пожарной опасности 5
Болота: Низинное, Осоковое, Береза, % зарастания 5
Рекреационная х-ка: тип ландшафта Открытый без дер., эстетическая оценка 3, рекреационная оценка Низкая, проходимость Плохая, просматриваемость Средняя, рекреация не допускается

6	1.4	6Е2Б1ОС1КЛ	1	25	Е	50	25	28	3	2	1А	Еслш С2	0.5	25	34.2	20.6
					Б	75	26	24								6.8
					ОС		27	28								3.4
					КЛ		22	24								3.4

подлесок: Р Редкий
Класс пожарной опасности 3
Рекреационная х-ка: тип ландшафта П/открыт груп. разм., эстетическая оценка 2, рекреационная оценка Средняя, Устойчивые, проходимость Хорошая, просматриваемость Средняя, треб. незначит. регулир. рекреации

7 0.7 Поляна для отдыха

-

Класс пожарной опасности 2
Рекреационная х-ка: тип ландшафта Открытый без дер., эстетическая оценка 2, рекреационная оценка Средняя, проходимость Хорошая, просматриваемость Хорошая

8	1.8	10Б	1	28	Б	90	28	32	9	4	1	Сслм В2	0.5	18	31.7	31.7

подлесок: ИВК, Р Средний
Класс пожарной опасности 4
Рекреационная х-ка: тип ландшафта Закрыт. гориз. сомкн, эстетическая оценка 1, рекреационная оценка Средняя, Устойчивые, проходимость Хорошая, просматриваемость Средняя, треб. незначит. регулир. рекреации

N выдела	Площадь, га	Состав.Подр.Подл.Покров,почва, рельеф,особ.выд.Про исхожд.Кат.земель Хар.лесн. культур Кадастров.оценка	Я	Вы-сота	Элемент леса	Воз-раст	Вы-со-та	Диаметр	Кл.Гр.Бонитет	Во-зр.ас-та	Зр.ас-та	Зр.ас-та	Тип леса ТЛУ	Полнота	Запас сырораст. леса, дес.кбм Сумм: на 1 га	Кл. Запас на выделе, дес.кбм: то: общий:по на соста:ва:рн:ос:ти:дин выдел:сухо-стоя:ных стар.	ре-вляющ	еди-нич-ных дер.	захламлен.: общий	лик-вида	Хозяйственные мероприятия
1	2	3	4	5	6	7	8	9	10	11	12	13	14	15	16	17	18	19	20	21	22	23	24
9	2.4	Культуры лесные																					Выбор.санрубка
		6С4Б	1	28	С	79	28	32	4	2	1А	Сслм	0.5	24	57.6	34.6	1.2		2.4				
					Б		27	24				В2				23							
		10ЛП+КЛ,Б	2	15	ЛП	45	15	14					0.3	6	14.4	14.4							
					КЛ																		
					Б																		
		подлесок: ЛЩ, Р Средний																					
		Класс пожарной опасности 3																					
		Культуры: год создания л/к 1939, состояние Удовлетворительные																					
		Рекреационная х-ка: тип ландшафта Закрыт. вертик.сомкн, эстетическая оценка 1, рекреационная оценка Средняя, Устойчивые, проходимость Средняя, просматриваемость Средняя, треб. незначит. регулир. рекреации																					
10	1.6	3ОС3ОЛЧ3ЛП1Е+КЛО	1	27	ОС	80	27	24	8	4	1	Сслм	0.5	23	35.9	10.8	0.8		1.6				Выбор.санрубка
					ОЛЧ		27	28				В2				10.8							
					ЛП		27	28								10.7							
					Е	80	29	32								3.6							
					КЛО																		
		подлесок: Р, ИВК Густой																					
		Класс пожарной опасности 4																					
		Рекреационная х-ка: тип ландшафта П/открыт груп. разм., эстетическая оценка 2, рекреационная оценка Средняя, Устойчивые, проходимость Средняя, просматриваемость Плохая, треб. незначит. регулир. рекреации																					
11	1.1	7ЛП2КЛ1Б+Д,ОЛЧ	1	28	ЛП	120	29	32	12	4	1	Дслш	0.5	30	32.4	22.7	0.5		1.1				Выбор.санрубка
					КЛ		27	32				С2				6.5							
					Б		28	36								3.2							
					Д																		
					ОЛЧ																		
		подлесок: ЛЩ, Р Средний																					
		Класс пожарной опасности 4																					
		Рекреационная х-ка: тип ландшафта П/открыт груп. разм., эстетическая оценка 2, рекреационная оценка Средняя, Устойчивые, проходимость Хорошая, просматриваемость Средняя, треб. незначит. регулир. рекреации																					

Лосинопогонный лесопарк Функциональная зона: Рекреационная зона Квартал 80

N выдела	Площадь, га	Состав.Подр.Подл.Покров,почва, рельеф,особ.выд.Происхожд.Кат.земель Хар.лесн. культур Кадастров.оценка	Я Р У С	Высота Яруса	Элемент леса	Возраст	Высота	Диаметр	Кл.возраста	Гр.возраста	Бонитет	Тип леса ТЛУ	Полнота	Запас сырораст. леса, дес.кбм			Кл. товарн.	Запас на выделе, дес.кбм					Хозяйственные мероприятия
													Сумма пл. сеч.	на 1 га	общий на выдел	по составляющ.	сухостоя	ресурсн.	единичных дер.	захламлен. общий	лик-вида	
1	2	3	4	5	6	7	8	9	10	11	12	13	14	15	16	17	18	19	20	21	22	23	24

12 0.0 Канава мелиоратив.

-

Класс пожарной опасности 5
Земли линейного протяжения: ширина 2.0 м, протяженность 0.13 км

13 0.2 Границы окружные

-

Класс пожарной опасности 5
Земли линейного протяжения: ширина 1.0 м, протяженность 1.58 км

Итого по категории

15.6		354		3	5

По составляющим породам

С	35
Е	24
Д	
КЛ	10
КЛО	
Б	115
ОС	38
ОЛЧ	83
ЛП	48
ИВД	1

Итого по кварталу

15.6		354		3	5

Лосинопогонный лесопарк Функциональная зона: Квартал 80

N выдела	Площадь, га	Состав.Подр.Подл.Покров,почва, рельеф,особ.выд.Происхожд.Кат.земель Хар.лесн. культур Кадастров.оценка	Я Р У С	Высота Яруса	Элемент леса	Возраст	Высота	Диаметр	Кл.возраста	Гр.возраста	Бонитет	Тип леса ТЛУ	Полнота Сумма пл. сеч.	Запас сырораст. леса, дес.кбм на 1 га	Запас сырораст. леса, дес.кбм общий на выдел	Запас сырораст. леса, дес.кбм по составляющ.	Кл. то ва рн ос ти	Запас на выделе, дес.кбм: сухостоя стар.	Запас на выделе, дес.кбм: ре дин	Запас на выделе, дес.кбм: единичных дер.	Запас на выделе, дес.кбм: захламлен. общий	Запас на выделе, дес.кбм: захламлен. лик-вида	Хозяйственные мероприятия
1	2	3	4	5	6	7	8	9	10	11	12	13	14	15	16	17	18	19	20	21	22	23	24

По составляющим породам

С	35
Е	24
Д	
КЛ	10
КЛО	
Б	115
ОС	38
ОЛЧ	83
ЛП	48
ИВД	1

Отметка об изменениях после лесоустройства

N выдела	Площадь выдела	Наименование выполненного мероприятия, иного воздействия; изменение качества земли; хозяйства	Год проведения (возраст)	Объемные показатели мероприятия, га, м3	Подпись лица произведшего запись

Лосинопогонный лесопарк — Функциональная зона: Рекреационная зона — Квартал 9-1

N выдела	Площадь, га	Состав. Покров, рельеф, исходд. Хар. лесн. культур. Кадастров. оценка	Подр. почва, особ. Кат. земель	Подл. пре- выд. Сред. Бон.	Я: Про- ис- ус а	Вы- сота	Эле- мент	Воз- ра	Вы- сота	Ди- ам	Кл. со- ст	Гр. во- зр	Бо- зр	Тип леса, ТЛУ	Полн.	Запас сырораст. леса, дес.кбм: Сумм на 1 га	Кл. Запас на выделе, дес.кбм: общий	по составляющим породам	Запас на выделе, дес.кбм: по ярусам	Запас на выделе, дес.кбм: по ступеням	Запас на выделе, дес.кбм: по стоянию	Запас на выделе, дес.кбм: динам.	Захламленность: общий	Захламленность: лик- вида	Хозяйственные мероприятия
1	0.8	7БЗОЛЧ		1	20	Б	60	19	16	6	2	3	Прчб	0.4	10	8.1	5.7							
						ОЛЧ		22	20				С4				2.4								
		Класс пожарной опасности 5 Рекреационная х-ка: тип ландшафта П/открыт груп. разм., эстетическая оценка 3, рекреационная оценка Низкая, Средней устойчивости, проходимость Хорошая, просматриваемость Хорошая, треб. значит. регулир. рекреации Особенности: Полнота неравномерная																							
2	0.0	Ручей												-											
		Класс пожарной опасности 5 Земли линейного протяжения: ширина 3.0 м, протяженность 0.13 км																							
3	0.0	Просеки квартальные												-											
		Класс пожарной опасности 5 Земли линейного протяжения: ширина 4.0 м, протяженность 0.13 км																							
4	0.0	Границы окружные												-											
		Класс пожарной опасности 5 Земли линейного протяжения: ширина 1.0 м, протяженность 0.19 км																							
5	0.0	Дорога автом.грунтовая												-											
		Класс пожарной опасности 5 Земли линейного протяжения: ширина 4.0 м, протяженность 0.06 км																							
		Итого по категории																							
	0.9															8									
		По составляющим породам																							
																Б 6 ОЛЧ 2									

Лосинопогонный лесопарк Функциональная зона: Квартал 9-1

N выдела	Площадь, га	Состав.Подр.Подл.Покров,почва, рельеф,особ.выд.Происхожд.Кат.земель:Хар.лесн. культур:Кадастров.оценка	Я:Р:У:С	Высота:Яруса	Элемент:леса	Возраст	Высота	Диаметр	Кл.возраста	Гр.возраста	Бонитет	Тип леса ТЛУ	Полнота:Сумма пл. сеч.	Запас сырораст. леса, дес.кбм:на 1 га	общий:на выдел	по составляющ.	Кл. товарн:ос:ти	Запас на выделе, дес.кбм:сухостоя:стар.	ре-дин	единичных дер.	захламлен.:общий	лик-вида	Хозяйственные мероприятия
1	2	3	4	5	6	7	8	9	10	11	12	13	14	15	16	17	18	19	20	21	22	23	24

Итого по кварталу

0.9 8

По составляющим породам

Б 6

ОЛЧ 2

Отметка об изменениях после лесоустройства

N выдела	Площадь выдела	Наименование выполненного мероприятия, иного воздействия; изменение качества земли; хозяйства	Год проведения (возобновления)	Объемные показатели мероприятия, га, м3	Подпись лица произведшего запись	N выдела	Площадь выдела	Наименование выполненного мероприятия, иного воздействия; изменение качества земли; хозяйства	Год проведения (возобновления)	Объемные показатели мероприятия, га, м3	Подпись лица произведшего запись

```
: N :Пло- :Состав.Подр.Подл.:Я:Вы- :Эле-:Воз:Вы-:Ди:Кл.Гр.Бо: Тип  :Полн:Запас сырораст. :Кл. Запас на выделе, дес.кбм:                 :
:вы-:щадь,:Покров,почва, ре-:Р:со- :мент:   :   :ам:во:во:ни:      :ота : леса, дес.кбм  :то:-------------------------:                 :
:де-:     :льеф,особ.выд.Про:У:та  :    :ра :со-:ет:зр:зр:те: леса :----:----------------:ва:су- :ре- :еди-:захламлен.:Хозяйственные    :
:ла : га  :исхожд.Кат.земель:С:Яр  :ле- :   :   :р :ас:ас:т :      :Сумм: на :общий:по   :рн:хо- :    :нич-:----------:                 :
:   :     :Хар.лесн. культур: :ус  :са  :ст :та :  :та:та:  :      :а пл: 1  :на   :соста:ос:стоя:дин :ных :общий:лик-:мероприятия      :
:   :     :Кадастров.оценка : :а   :    :   :   :  :  :  :  : ТЛУ  :сеч.: га :выдел:вляющ:ти:стар.    :дер.:     :вида:                 :
: 1 :  2  :         3       :4: 5  :  6 : 7 : 8 : 9:10:11:12:  13  : 14 : 15 :  16 : 17  :18: 19 : 20 : 21 : 22  : 23 :     24          :
```

1 2.7 Поляна для отдыха

-

Класс пожарной опасности 2
Рекреационная х-ка: тип ландшафта Открытый с дерев., эстетическая оценка 2, рекреационная оценка Средняя, проходимость Хорошая, просматриваемость Хорошая

```
2   3.0   10Б+ОЛЧ,ОС        1  22   Б    70  22  16 7  3  2  Прчб   0.6  16   48.6  48.6
                                     ОЛЧ                     С4
                                     ОС
```

подлесок: Р, ИВК Средний
Класс пожарной опасности 5
Рекреационная х-ка: тип ландшафта Закрыт. гориз. сомкн, эстетическая оценка 1, рекреационная оценка Средняя, Устойчивые, проходимость Хорошая, просматриваемость Хорошая, треб. незначит. регулир. рекреации
Особенности: Полнота неравномерная

```
3   1.1   10Б               1  21   Б    65  21  14 7  3  2  Прчб   0.7  18   19.6  19.6
                                                             С5
```

Класс пожарной опасности 5
Рекреационная х-ка: тип ландшафта Закрыт. гориз. сомкн, эстетическая оценка 3, рекреационная оценка Средняя, Устойчивые, проходимость Хорошая, просматриваемость Хорошая, треб. незначит. регулир. рекреации

4 0.1 Культуры лесные

```
            10С+Б             1  28   С    68  28  24 4  2  1А Сслм   0.7  34   4.1   4.1
                                     Б                       В2
```

подлесок: Р, МЛ Густой
Класс пожарной опасности 3
Культуры: год создания л/к 1950, состояние Удовлетворительные
Рекреационная х-ка: тип ландшафта Закрыт. гориз. сомкн, эстетическая оценка 1, рекреационная оценка Средняя, Повышенной устойчивости, проходимость Хорошая, просматриваемость Хорошая, регулирование рекреации не требуется

Лосинопогонный лесопарк | Функциональная зона: Рекреационная зона | Квартал 9-2

N выдела	Площадь, га	Состав. Покров, почва, рельеф, особ. выд. Хар. лесн. культур. Кадастров. оценка	Ярус	Эле-мент	Возр.	Выс.	Диам.	Кл. сом.	Гр. поч.	Бон.	Тип леса ТЛУ	Полнота	Запас сырораст. леса, дес.кбм Сумм. на 1 га	Кл. Запас на выделе, дес.кбм: общий	по составляющ.	Запас хламлен. по сорт.	Хозяйственные единич. лик. мероприятия вида
1	2	3	4	5	6	7	8	9	10	11	12	13	14	15	16	17	18	19	20	21	22	23	24
5	2.2	10Б+Д,Е,С	1	28	Б Д Е С	70 50 80	28	24	7	3	1	Сслм В2	0.6	22	48.8	48.8							
		подлесок: Р, МЛ Средний Класс пожарной опасности 4 Рекреационная х-ка: тип ландшафта Закрыт. гориз. сомкн, эстетическая оценка 1, рекреационная оценка Средняя, Повышенной устойчивости, проходимость Хорошая, просматриваемость Хорошая, регулирование рекреации не требуется																					
6	1.1	10Б+ОЛЧ	1	21	Б ОЛЧ	60	21	16	6	2	2	Прчб С4	0.6	16	17.3	17.3							
		подлесок: ИВК Редкий Класс пожарной опасности 5 Рекреационная х-ка: тип ландшафта П/открыт груп. разм., эстетическая оценка 2, рекреационная оценка Низкая, Устойчивые, проходимость Хорошая, просматриваемость Хорошая, треб. незначит. регулир. рекреации																					
7	2.9	Поляна для отдыха										-											
		Класс пожарной опасности 2 Рекреационная х-ка: тип ландшафта Открытый с дерев., эстетическая оценка 2, рекреационная оценка Средняя, проходимость Хорошая, просматриваемость Хорошая																					
8	0.6	10Б+ЛП	1	27	Б ЛП	75	27	20	8	4	1	Сслм В2	0.6	21	12.6	12.6							
		подлесок: Р Редкий Класс пожарной опасности 4 Рекреационная х-ка: тип ландшафта Закрыт. гориз. сомкн, эстетическая оценка 1, рекреационная оценка Средняя, Устойчивые, проходимость Средняя, просматриваемость Хорошая, регулирование рекреации не требуется																					

Лосинопогонный лесопарк | Функциональная зона: Рекреационная зона | Квартал 9-2

N выдела	Площадь, га	Состав. Покров, почва, рельеф, особ. выд. Исхожд. Кат. земель: Хар. лесн. культур: Кадастров. оценка	Подр.	Подл.	Я: Р: У: С:	Выс.	Элемент	Возр.	Выс.	Диам.	Кл.	Гр.	Бон.	Тип леса	Полн.	Запас сырораст. Сумм на 1 га, дес.кбм	Кл. Запас на выделе, дес.кбм: общий	по	Состояние	Запас на выделе, дес.кбм: захламленность	Единичных	Хозяйственные мероприятия: общий	Лик.	Вида
1	2	3	4	5	6	7	8	9	10	11	12	13	14	15	16	17	18	19	20	21	22	23	24	
9	1.5	10Б+С	1	27	Б С	75	27	24	8	4	1	Сслм В2	0.4	14	20.6	20.6		0.7			0.7			
		Класс пожарной опасности 4 Рекреационная х-ка: тип ландшафта Закрыт. гориз. сомкн, эстетическая оценка 2, рекреационная оценка Средняя, Устойчивые, проходимость Хорошая, просматриваемость Средняя, треб. незначит. регулир. рекреации Особенности: Полнота неравномерная																							
10	0.3	Вырубка			С						1	Сслм В2						0.14			0.14			Лес.культуры
		Класс пожарной опасности 3 количество пней 150, диаметр пней 28 Рекреационная х-ка: тип ландшафта Открытый с дерев., эстетическая оценка 3, рекреационная оценка Низкая, проходимость Хорошая, просматриваемость Хорошая																							
11	2.3	10Б+С,Е	1	27	Б С Е	75	27	24	8	4	1	Сслм В2	0.6	21	47.7	47.7								
		подлесок: Р, ЛЩ, МЛ Средний Класс пожарной опасности 4 Рекреационная х-ка: тип ландшафта Закрыт. гориз. сомкн, эстетическая оценка 1, рекреационная оценка Средняя, Устойчивые, проходимость Средняя, просматриваемость Средняя, регулирование рекреации не требуется																							
12	1.2	6ОЛЧ4Б	1	24	ОЛЧ Б	65	24 23	24 20	7	3	2	Прчб С4	0.4	14	16.2	9.7 6.5								
		подлесок: ИВК Средний Класс пожарной опасности 5 Рекреационная х-ка: тип ландшафта П/открыт груп. разм., эстетическая оценка 2, рекреационная оценка Средняя, Устойчивые, проходимость Хорошая, просматриваемость Хорошая, треб. незначит. регулир. рекреации Особенности: Полнота неравномерная																							

Лосинопогонный лесопарк Функциональная зона: Рекреационная зона Квартал 9-2

N выдела	Площадь, га	Состав.Подр.Подл.Покров,почва, рельеф,особ.выд.Происхожд.Кат.земель:Хар.лесн. культур:Кадастров.оценка	Я:Р:У:С:Ярус:а	Вы-сота	Элемент леса	Воз:раст	Вы-со-та	Диаметр	Кл.Гр.Бо:зр:ас:та	Кл.Гр.Бо:зр:ас:та	Кл.Гр.Бо:ни:те:т	Тип леса ТЛУ	Полнота Сумма пл. сеч.	Запас сырораст. леса, дес.кбм на 1 га	Запас сырораст. леса, дес.кбм общий на выдел	Запас сырораст. леса, дес.кбм по составляющ	Кл. Запас на выделе, дес.кбм: то:вар:ос:ти	Кл. Запас на выделе, дес.кбм: су-хо-стоя:стар.	Кл. Запас на выделе, дес.кбм: ре-дин	Кл. Запас на выделе, дес.кбм: еди-ничных дер.	Кл. Запас на выделе, дес.кбм: захламлен.:общий	Кл. Запас на выделе, дес.кбм: захламлен.:лик-вида	Хозяйственные мероприятия
1	2	3	4	5	6	7	8	9	10	11	12	13	14	15	16	17	18	19	20	21	22	23	24
13	0.6	10Б	1	18	Б	50	18	12	5	2	2	Прчб С4	0.5	10	6.5	6.5							

Класс пожарной опасности 5
Рекреационная х-ка: тип ландшафта П/открыт груп. разм., эстетическая оценка 2, рекреационная оценка Средняя, Средней устойчивости, проходимость Хорошая, просматриваемость Хорошая, треб. незначит. регулир. рекреации
Особенности: Полнота неравномерная

14 0.3 Озеро

-

Класс пожарной опасности 5
Рекреационная х-ка: тип ландшафта Открытый без дер., эстетическая оценка 1, рекреационная оценка Высокая

15 0.1 Ручей

-

Класс пожарной опасности 5
Земли линейного протяжения: ширина 3.0 м, протяженность 0.26 км

16 0.1 Канава мелиоратив.

-

Класс пожарной опасности 5
Земли линейного протяжения: ширина 2.0 м, протяженность 0.79 км

17 0.3 Просеки квартальные

-

Класс пожарной опасности 5
Земли линейного протяжения: ширина 4.0 м, протяженность 0.66 км

N выдела	Площадь, га	Состав.Подр.Подл.Покров,почва, рельеф,особ.выд.Происхожд.Кат.земель Хар.лесн. культур Кадастров.оценка	Я Р У С	Высота Яруса	Элемент леса	Возраст	Высота	Диаметр	Кл.Гр.Бонитет	Тип леса ТЛУ	Полнота Сумма пл. сеч.	Запас сырораст. леса, дес.кбм на 1 га	Запас сырораст. леса, дес.кбм общий на выдел	Запас сырораст. леса, дес.кбм по составляющ.	Кл. Запас на выделе, дес.кбм: товарн. ости	сухостоя стар.	редин	единичных дер.	захламлен. общий	захламлен. лик-вида	Хозяйственные мероприятия
1	2	3	4	5	6	7	8	9	10	11	12	13	14	15	16	17	18	19	20	21	22	23	24

18 0.0 Границы окружные

-

Класс пожарной опасности 5
Земли линейного протяжения: ширина 1.0 м, протяженность 0.56 км

19 0.0 Дорога автом.грунтовая

-

Класс пожарной опасности 5
Земли линейного протяжения: ширина 4.0 м, протяженность 0.07 км

Итого по категории

20.5		242	1	1
	По составляющим породам			
		С	4	
		Е		
		Д		
		Б	228	
		ОС		
		ОЛЧ	10	
		ЛП		

Итого по кварталу

20.5		242	1	1
	По составляющим породам			
		С	4	
		Е		
		Д		
		Б	228	
		ОС		
		ОЛЧ	10	
		ЛП		

Отметка об изменениях после лесоустройства

N выдела	Площадь выдела	Наименование выполненного мероприятия, иного воздействия; изменение кат. земли; хозяйства	Год проведения (возд.)	Объемные показатели мероприятия, га, м3	Подпись лица произведшего запись	N выдела	Площадь выдела	Наименование выполненного мероприятия, иного воздействия; изменение кат. земли; хозяйства	Год проведения (возд.)	Объемные показатели мероприятия, га, м3	Подпись лица произведшего запись

Лосинопогонный лесопарк Функциональная зона: Рекреационная зона Квартал 9-4

N выдела	Площадь, га	Состав.Подр.Подл.Покров,почва, рельеф,особ.выд.Происхожд.Кат.земель Хар.лесн. культур Кадастров.оценка	Я Р У С	Высота Яруса	Элемент леса	Возраст	Высота	Диаметр	Кл.Гр.Бонитет	Кл.Гр.Бонитет	Тип леса ТЛУ	Полнота	Запас сырораст. леса, дес.кбм Сумма пл. сеч.	Запас сырораст. леса, дес.кбм на 1 га	Запас сырораст. леса, дес.кбм общий на выдел	Запас сырораст. леса, дес.кбм по составляющ.	Кл. Запас на выделе, дес.кбм: Хозяйственные мероприятия	Кл. Запас на выделе, дес.кбм: Хозяйственные мероприятия	Кл. Запас на выделе, дес.кбм: Хозяйственные мероприятия	Кл. Запас на выделе, дес.кбм: Хозяйственные мероприятия	Кл. Запас на выделе, дес.кбм: Хозяйственные мероприятия	Кл. Запас на выделе, дес.кбм: Хозяйственные мероприятия
1	2	3	4	5	6	7	8	9	10	11	12	13	14	15	16	17	18	19	20	21	22	23	24
1	0.7	9Б1ОЛЧ	1	20	Б	70	20	16	7	3	3	Прчб	0.5	12	8.6	7.7							
					ОЛЧ		22	20				С4				0.9							

подлесок: ИВК Густой
Класс пожарной опасности 5
Рекреационная х-ка: тип ландшафта П/открыт груп. разм., эстетическая оценка 2, рекреационная оценка Низкая, Устойчивые, проходимость Хорошая, просматриваемость Хорошая, треб. значит. регулир. рекреации
Особенности: Полнота неравномерная

2 0.0 Просеки квартальные

-

Класс пожарной опасности 5
Земли линейного протяжения: ширина 4.0 м, протяженность 0.13 км

3 0.0 Границы окружные

-

Класс пожарной опасности 5
Земли линейного протяжения: ширина 1.0 м, протяженность 0.18 км

Итого по категории

0.8 9

По составляющим породам

Б 8
ОЛЧ 1

Итого по кварталу

0.8 9

По составляющим породам

Б 8
ОЛЧ 1

О т м е т к а о б и з м е н е н и я х п о с л е л е с о у с т р о й с т в а

N выдела	Площадь выдела	Наименование выполненного мероприятия, иного воздействия; изменение кат. земли; хозяйства	Год проведения (возд.)	Объемные показатели мероприятия, га, м3	Подпись лица произведшего запись	N выдела	Площадь выдела	Наименование выполненного мероприятия, иного воздействия; изменение кат. земли; хозяйства	Год проведения (возд.)	Объемные показатели мероприятия, га, м3	Подпись лица произведшего запись

Лосинопогонный лесопарк | Функциональная зона: Рекреационная зона | Квартал 10-1

N выдела	Площадь, га	Состав. Покров, почва, рельеф, особ. выд. Хар. лесн. культур. Кадастров. оценка	Ярус	Ступень	Элемент леса	Возраст	Высота	Диаметр	Класс бонитета	Тип леса	Полнота	Запас сырораст. леса, дес.кбм/га	Кл. ТЛУ	Запас на выделе, дес.кбм: Общий	Запас на выделе, дес.кбм: по породам	Хозяйственные мероприятия: Захламленность	Хозяйственные мероприятия: Единичный хоз. вид
1	0.1	Поляна для отдыха															
		Класс пожарной опасности 2															
		Рекреационная х-ка: тип ландшафта Открытый с дерев., эстетическая оценка 2, рекреационная оценка Средняя, проходимость Хорошая, просматриваемость Хорошая															
2	0.6	10Б+Е	1	21	Б	65	21	16	7	3	2	Сслм	0.7	18	10.6	10.6	
					Е	50						В2					
		подлесок: Р Редкий															
		Класс пожарной опасности 4															
		Рекреационная х-ка: тип ландшафта Закрыт. гориз. сомкн, эстетическая оценка 1, рекреационная оценка Средняя, Устойчивые, проходимость Средняя, просматриваемость Средняя, регулирование рекреации не требуется															
3	10.3	6Б2ЛП2Е	1	27	Б	75	27	20	8	4	1	Сслм	0.6	21	215.9	129.5	5.1
					ЛП		27	24				В2				43.2	
					Е		25	24								43.2	
		7Е3ЛП	2	18	Е	55	18	14					0.3	9	92.5	64.7	
					ЛП		17	14								27.8	
		подлесок: Р, ЛЩ Средний															
		Класс пожарной опасности 4															
		Краснокнижные растения: Ландыш майский															
		Рекреационная х-ка: тип ландшафта Закрыт. вертик.сомкн, эстетическая оценка 1, рекреационная оценка Средняя, Повышенной устойчивости, проходимость Хорошая, просматриваемость Хорошая, регулирование рекреации не требуется															
		Особенности: Полнота неравномерная, Состав неоднородный															
4	0.7	9Б1Е	1	27	Б	75	27	20	8	4	1	Сслм	0.6	21	15.1	13.6	
					Е							В2				1.5	
		7ЛП3Е	2	15	ЛП	55	15	14					0.3	6	4.3	3	
					Е		16	14								1.3	
		подлесок: Р Редкий															
		Класс пожарной опасности 4															
		Рекреационная х-ка: тип ландшафта Закрыт. вертик.сомкн, эстетическая оценка 1, рекреационная оценка Средняя, Повышенной устойчивости, проходимость Средняя, просматриваемость Средняя, регулирование рекреации не требуется															

Лосинопогонный лесопарк | Функциональная зона: Рекреационная зона | Квартал 10-1

N выдела	Площадь, га	Состав. Покров, почва, рельеф, особ. выд. Хар. лесн. культур. Кадастров. оценка	Ярус	Возраст	Элемент леса	Высота	Диаметр	Кл. бон.	Тип леса	Полнота	Запас сырораст. Сумм. на 1 га	Кл. Запас на выделе, дес.кбм: общий	по сост.	рн: сосн	хо- стар.	еди- нич- дер.	захламлен.: общий	лик- вида	Хозяйственные мероприятия
1	2	3	4	5	6	7	8	9	10	11	12	13	14	15	16	17	18	19	20	21	22	23	24
5	1.6	8ЛП2Е+Е,ЛП	1	28	ЛП	80	28	28	8	4	1	Дслш	0.6	34	54.4	43.5							
					Е		27	28				С2				10.9							
					Е	50																	
					ЛП																		
		подлесок: Р Редкий																					
		Класс пожарной опасности 4																					
		Рекреационная х-ка: тип ландшафта Закрыт. гориз. сомкн, эстетическая оценка 1, рекреационная оценка Средняя, Повышенной устойчивости, проходимость Хорошая, просматриваемость Хорошая, регулирование рекреации не требуется																					
6	0.3	7ЛП2Е1Е	1	24	ЛП	80	26	32	8	4	1	Дслш	0.4	21	5.5	3.8	5.5						Сплош.санрубка
					Е	90	25	36				С2				1.1							100%
					Е	30	10	10								0.6							Лес.культуры
		Единичные деревья																					
		10ЛП		27	ЛП	80	27	28						0.5				0.1					
		Класс пожарной опасности 4																					
		Рекреационная х-ка: тип ландшафта Открытый с дерев., эстетическая оценка 3, рекреационная оценка Низкая, Пониженной устойчивости, проходимость Хорошая, просматриваемость Хорошая, рекреация не допускается																					
7	1.3	7ЛП1Б2Е+Е	1	31	ЛП	100	31	36	10	4	1	Дслш	0.5	32	42.6	29.8							
					Б	90	29	32				С2				4.3							
					Е	100	30	36								8.5							
					Е	50																	
		подлесок: Р Редкий																					
		Класс пожарной опасности 4																					
		Рекреационная х-ка: тип ландшафта Закрыт. гориз. сомкн, эстетическая оценка 1, рекреационная оценка Средняя, Устойчивые, проходимость Хорошая, просматриваемость Хорошая, треб. незначит. регулир. рекреации																					
8	0.1	Вырубка			Е						1	Сслм				0.07							Лес.культуры
												В2											
		Класс пожарной опасности 3																					
		Рекреационная х-ка: тип ландшафта Открытый с дерев., эстетическая оценка 2, рекреационная оценка Средняя																					

Лосинопогонный лесопарк | Функциональная зона: Рекреационная зона | Квартал 10-1

N выдела	Площадь, га	Состав. Покров, почва, рельеф, особ. выд. Исхожд. Кат. земель: Хар. лесн. культур: Кадастров. оценка	Ярус	Элемент леса	Возраст	Высота	Диаметр	Кл. бонитета	Тип леса	Полнота	Запас сырораст. Сумм. на 1 га	Кл. Запас на выделе, дес.кбм: общий по выдел	Сомкнутость	Состояние	Устойчивость	Единичный захламленность общий	Хозяйственные мероприятия: лик-нич-ных дер.	Хозяйственные мероприятия: вида
1	2	3	4	5	6	7	8	9	10	11	12	13	14	15	16	17	18	19	20	21	22	23	24
9	3.1	10Б	1	27	Б	75	27	24	8	4	1	Сслм В2	0.6	21	64.7	64.7	1.5		1.5				
		7ЛП3Е	2	15	ЛП Е	45	15	14					0.3	6	18.5	12.9 5.6							
		подлесок: Р, ЛЩ Средний																					
		Класс пожарной опасности 4																					
		Краснокнижные растения: Ландыш майский																					
		Рекреационная х-ка: тип ландшафта Закрыт. гориз. сомкн, эстетическая оценка 1, рекреационная оценка Высокая, Повышенной устойчивости, проходимость Хорошая, просматриваемость Средняя, регулирование рекреации не требуется																					
10	1.7	8Б2С+Е,ЛП	1	27	Б С Е ЛП	68	27 28 50	24 28	7	3	1	Сслм В2	0.7	25	43	34.4 8.6	0.9		0.9				
		подрост: 10Е (20) 2 м, 1 тыс.шт/га, благонадежный																					
		подлесок: Р, ИВК Средний																					
		Класс пожарной опасности 4																					
		Культуры: год создания л/к 1950, состояние Удовлетворительные																					
		Рекреационная х-ка: тип ландшафта Закрыт. гориз. сомкн, эстетическая оценка 1, рекреационная оценка Высокая, Устойчивые, проходимость Средняя, просматриваемость Средняя, регулирование рекреации не требуется																					
		Особенности: Размещение подроста груп.																					
12	1.1	Культуры лесные																					
		6Б4С+ЛП	1	27	Б С ЛП	72	27 28 60	28 28	8	4	1	Сслм В2	0.7	25	28.2	16.9 11.3							
		Класс пожарной опасности 4																					
		Культуры: год создания л/к 1946, состояние Удовлетворительные																					
		Рекреационная х-ка: тип ландшафта Закрыт. гориз. сомкн, эстетическая оценка 1, рекреационная оценка Высокая, Повышенной устойчивости, проходимость Средняя, просматриваемость Средняя, регулирование рекреации не требуется																					

Лосинопогонный лесопарк Функциональная зона: Рекреационная зона Квартал 10-1

N выдела	Площадь, га	Состав.Подр.Подл.Покров,почва, рельеф,особ.выд.Происхожд.Кат.земель Хар.лесн. культур Кадастров.оценка	Я Р У С	Высота Яруса	Элемент леса	Возраст	Высота	Диаметр	Кл.возраста	Гр.возраста	Бонитет	Тип леса ТЛУ	Полнота Сумма пл. сеч.	Запас сырораст. леса, дес.кбм на 1 га	Запас сырораст. леса, дес.кбм общий на выдел	Запас сырораст. леса, дес.кбм по составляющ.	Кл. Запас на выделе, дес.кбм: товарн. ос. ти	Запас на выделе, дес.кбм: сухостоя стар.	Запас на выделе, дес.кбм: ре-дин	Запас на выделе, дес.кбм: единичных дер.	Запас на выделе, дес.кбм: захламлен. общий	Запас на выделе, дес.кбм: захламлен. лик-вида	Хозяйственные мероприятия
1	2	3	4	5	6	7	8	9	10	11	12	13	14	15	16	17	18	19	20	21	22	23	24
13	1.5	Культуры лесные																					
		7С3Б+ЛП	1	28	С	70	28	32	4	2	1А	Сслм	0.6	29	44.1	30.9							
					Б		27	24				В2				13.2							
					ЛП																		
		10ЛП+Е	2	17	ЛП	50	17	14					0.3	8	12.2	12.2							
					Е																		

подлесок: Р, ЛЩ, МЛ Редкий
Класс пожарной опасности 3
Культуры: год создания л/к 1948, состояние Удовлетворительные
Краснокнижные растения: Ландыш майский
Рекреационная х-ка: тип ландшафта Закрыт. гориз. сомкн, эстетическая оценка 1, рекреационная оценка Высокая, Повышенной устойчивости, проходимость Хорошая, просматриваемость Хорошая, регулирование рекреации не требуется
Особенности: Полнота неравномерная

15 0.4 Просеки квартальные

-

Класс пожарной опасности 5
Земли линейного протяжения: ширина 4.0 м, протяженность 1.06 км

16 0.2 Дорога автом.грунтовая

-

Класс пожарной опасности 5
Земли линейного протяжения: ширина 4.0 м, протяженность 0.43 км

Итого по категории

23.0		651	13	8

По составляющим породам

С	51
Е	137
Б	287
ЛП	176

Лосинопогонный лесопарк | Функциональная зона: Хозяйственная зона | Квартал 10-1

N выдела	Площадь, га	Состав. Покров, рельеф, исходд. Хар. лесн. культур. Кадастров. оценка	Подр. почва, особ. Кат. земель	Подл. выд. Сомкн. Яр. Ус. А	Элемент леса	Возраст	Вы-сота	Диам.	Кл. бон.	Гр. поч.	Бон.	Тип леса, ТЛУ	Полнота	Запас сырораст. Сумм. на 1 га	Кл. таксации	Запас на выделе, дес.кбм: общий	по составляющим породам	Хозяйственные мероприятия: рекомендуемые	Захламленность: общий	Захламленность: ликвидная	Хозяйственные мероприятия: виды
1	2	3	4	5	6	7	8	9	10	11	12	13	14	15	16	17	18	19	20	21	22
11	4.5	Усадьба частная																			
													-								
		Класс пожарной опасности 5																			
14	1.5	Линия электропередач																			Расчистка
													-								
		Класс пожарной опасности 5																			
		Земли линейного протяжения: ширина 25 м																			
		Итого по категории																			
	6.0																				
		По составляющим породам																			
		Итого по кварталу																			
	29.0															651		13		8	
		По составляющим породам																			
																	С 51				
																	Е 137				
																	Б 287				
																	ЛП 176				

Отметка об изменениях после лесоустройства

N выдела	Площадь выдела	Наименование выполненного мероприятия, иного воздействия; изменение категории земли; хозяйства	Год проведения (возобновления)	Объемные показатели мероприятия, га, м3	Подпись лица произведшего запись

Лосинопогонный лесопарк — Функциональная зона: Особо охраняемая зона — Квартал 10-2

N выдела	Площадь, га	Состав. Покров, почва, рельеф, особ. выд. Исхожд. Хар. лесн. культур. Кадастров. оценка	Ярус	Элемент леса	Возраст	Высота	Диаметр	Кл. бонитета	Тип леса	Полнота	Запас сырораст. Сумм. на 1 га	Кл. Запас на выделе, дес.кбм: общий	по сост.	Хозяйственные мероприятия: захламленность общий	лик.	нич. деревьев	виды
1	1.0	8Б2Е	1	Б	70	26	24	7	Сслм	0.4	13	12.6	10.1	1		0.48	
				Е		25	24		В2				2.5				
		10ЛП	2	ЛП	40	14	12			0.4	8	7.8	7.8				
		Класс пожарной опасности 4 Рекреационная х-ка: тип ландшафта Закрыт. вертик.сомкн, эстетическая оценка 1, рекреационная оценка Средняя, Устойчивые, проходимость Хорошая, просматриваемость Средняя, треб. незначит. регулир. рекреации															
2	0.5	10Б+ЛП,В	1	Б	60	23	20	6	Сслм	0.7	20	10.2	10.2				
				ЛП					В2								
				В													
		подлесок: Р Редкий Класс пожарной опасности 4 Рекреационная х-ка: тип ландшафта Закрыт. гориз. сомкн, эстетическая оценка 1, рекреационная оценка Средняя, Устойчивые, проходимость Средняя, просматриваемость Хорошая, треб. незначит. регулир. рекреации															
3	3.2	6Б2ЛП2Е	1	Б	70	27	24	4	Еслш	0.6	20	65	39				
				ЛП		25	24		С2				13				
				Е		24	24						13				
		подрост: 10Е (20) 2 м, 1 тыс.шт/га, благонадежный подлесок: Р, ЛЩ Редкий Класс пожарной опасности 3 Краснокнижные растения: Ландыш майский Рекреационная х-ка: тип ландшафта Закрыт. гориз. сомкн, эстетическая оценка 2, рекреационная оценка Средняя, Устойчивые, проходимость Средняя, просматриваемость Средняя, треб. незначит. регулир. рекреации Особенности: Полнота неравномерная															
4	0.6	8ЛП1Б1Е	1	ЛП	110	29	40	11	Дслш	0.5	30	18.6	14.8				
				Б		28	32	4	С2				1.9				
				Е		28	40	1					1.9				
		подлесок: Р Редкий Класс пожарной опасности 4 Рекреационная х-ка: тип ландшафта П/открыт груп. разм., эстетическая оценка 2, рекреационная оценка Средняя, Устойчивые, проходимость Хорошая, просматриваемость Хорошая, треб. незначит. регулир. рекреации Особенности: Размещение подроста груп.															

Лосинопогонный лесопарк Функциональная зона: Особо охраняемая зона Квартал 10-2

N выдела	Площадь, га	Состав.Подр.Подл.Покров,почва, рельеф,особ.выд.Происхожд.Кат.земель Хар.лесн. культур Кадастров.оценка	Я.Р.У.С.Яруса	Вы-сота	Элемент леса	Возраст	Вы-сота	Диаметр	Кл.Гр.Бонитет	Кл.Гр.Бонитет	Тип леса ТЛУ	Полнота	Запас сырораст. леса, дес.кбм			Кл. Запас на выделе, дес.кбм						Хозяйственные мероприятия
													Сумма	на 1 га	общий на выдел	по составляющ.	ва-рн-ос-ти	су-хо-стоя-стар.	ре-дин	еди-нич-ных дер.	захламлен. общий	лик-вида	
1	2	3	4	5	6	7	8	9	10	11	12	13	14	15	16	17	18	19	20	21	22	23	24
5	0.6	8Е2Б	1	24	Е	70	23	24	4	2	1	Еслш	0.5	23	14.7	11.8							
					Б	90	27	32				С2				2.9							
		подлесок: Р Редкий																					
		Класс пожарной опасности 3																					
		Рекреационная х-ка: тип ландшафта Закрыт. гориз. сомкн, эстетическая оценка 1, рекреационная оценка Средняя, Устойчивые, проходимость Хорошая, просматриваемость Хорошая, регулирование рекреации не требуется																					
6	6.7	8Е2Б+ЛП	1	23	Е	70	23	24	4	2	1	Еслш	0.7	31	207.7	166.2		3.4			3.4		
					Б	90	24	20				С2				41.5							
					ЛП	70																	
		подрост: 10Е (10) 1 м, 1 тыс.шт/га, благонадежный																					
		подлесок: Р, ЛЩ Редкий																					
		Класс пожарной опасности 3																					
		Рекреационная х-ка: тип ландшафта Закрыт. гориз. сомкн, эстетическая оценка 1, рекреационная оценка Средняя, Устойчивые, проходимость Средняя, просматриваемость Средняя, регулирование рекреации не требуется																					
7	1.3	8ЛП2Е+Б,Е	1	30	ЛП	130	30	36	13	4	1	Дслш	0.5	32	41.3	33							
					Е		28	40				С2				8.3							
					Б																		
					Е	60																	
		подлесок: Р, ЛЩ Редкий																					
		Класс пожарной опасности 4																					
		Рекреационная х-ка: тип ландшафта П/открыт груп. разм., эстетическая оценка 2, рекреационная оценка Средняя, Устойчивые, проходимость Хорошая, просматриваемость Хорошая, треб. незначит. регулир. рекреации																					
8	7.4	10Б	1	25	Б	70	25	20	7	3	1	Сслм	0.6	19	141.4	141.4							
												В2											
		10ЛП	2	16	ЛП	45	16	12					0.4	9	67	67							
		подлесок: Р, ЛЩ Редкий																					
		Класс пожарной опасности 4																					
		Рекреационная х-ка: тип ландшафта Закрыт. вертик.сомкн, эстетическая оценка 1, рекреационная оценка Средняя, Повышенной устойчивости, проходимость Хорошая, просматриваемость Средняя, регулирование рекреации не требуется																					

Лосинопогонный лесопарк | Функциональная зона: Особо охраняемая зона | Квартал 10-2

N выдела	Площадь, га	Состав. Покров, рельеф, Хар. насажд. Кадастров. оценка	Ярус	Возраст	Элемент леса	Высота	Диаметр	Кл. бонитета	Тип леса	Полнота	Запас сырораст. леса, дес.кбм	Кл. то	Запас на выделе, дес.кбм: Сумм на 1 га	общий по выдел	порода	Хозяйственные мероприятия: захламленность общий	лик-вид	Хозяйственные мероприятия: единичные деревья нич-дер.	Хозяйственные мероприятия: единичные деревья порода
1	2	3	4	5	6	7	8	9	10	11	12	13	14	15	16	17	18	19	20	21	22
9	0.1	Редина естественная Единичные деревья 6С4Б		28	С Б	80	28 27	32 28		1	Сслм В2		9							Лес.культуры	
		Класс пожарной опасности 3 Рекреационная х-ка: тип ландшафта Открытый с дерев., эстетическая оценка 2, рекреационная оценка Средняя																			
10	5.2	8Б1ЛП1С	1	27	Б ЛП С	85	27 27 28	24 28 32	9	4	1 В2	Сслм	0.6	21	109.2	87.4 10.9 10.9				2.6	
		подлесок: Р, ЛЩ Средний Класс пожарной опасности 4 Краснокнижные растения: Ландыш майский Рекреационная х-ка: тип ландшафта Закрыт. гориз. сомкн, эстетическая оценка 1, рекреационная оценка Средняя, Устойчивые, проходимость Средняя, просматриваемость Средняя, треб. незначит. регулир. рекреации																			
11	3.1	Культуры лесные 7С3Б+ЛП,Е	1	28	С Б ЛП Е	68 50	28 28	24 24	4	2	1А В2	Сслм	0.6	29	91.4	64 27.4					
		подлесок: Р, МЛ Средний Класс пожарной опасности 3 Культуры: год создания л/к 1930, состояние Удовлетворительные Краснокнижные растения: Ландыш майский Рекреационная х-ка: тип ландшафта Закрыт. гориз. сомкн, эстетическая оценка 1, рекреационная оценка Средняя, Повышенной устойчивости, проходимость Средняя, просматриваемость Средняя, регулирование рекреации не требуется																			
13	0.0	Канава мелиоратив. -																			
		Класс пожарной опасности 5 Земли линейного протяжения: ширина 2.0 м, протяженность 0.23 км																			

Лосинопогонный лесопарк Функциональная зона: Особо охраняемая зона Квартал 10-2

N выдела	Площадь, га	Состав.Подр.Подл.Покров,почва, рельеф,особ.выд.Происхожд.Кат.земель:Хар.лесн. культур:Кадастров.оценка	Я:Р:У:С	Высота:Яруса	Элемент:леса	Возраст	Высота	Диаметр	Кл.Гр.Бонитет	Кл.Гр.Бонитет	Тип леса ТЛУ	Полнота:Сумма пл. сеч.	Запас сырораст. леса, дес.кбм: на 1 га	Запас сырораст. леса, дес.кбм: общий на выдел	Запас сырораст. леса, дес.кбм: по составляющ.	Кл. Запас на выделе, дес.кбм: товарн:ос:ти	Кл. Запас на выделе, дес.кбм: сухостоя:стар.	Кл. Запас на выделе, дес.кбм: ре-дин	Кл. Запас на выделе, дес.кбм: единичных дер.	Кл. Запас на выделе, дес.кбм: захламлен.:общий	Кл. Запас на выделе, дес.кбм: захламлен.:лик-вида	Хозяйственные мероприятия
1	2	3	4	5	6	7	8	9	10	11	12	13	14	15	16	17	18	19	20	21	22	23	24

14 0.4 Просеки квартальные

-

Класс пожарной опасности 5
Земли линейного протяжения: ширина 4.0 м, протяженность 1.12 км

Итого по категории

30.4	787	4	1	6	

По составляющим породам

С	75
Е	204
В	
Б	362
ЛП	146

Лосинопогонный лесопарк Функциональная зона: Хозяйственная зона Квартал 10-2

N выдела	Площадь, га	Состав.Подр.Подл.Покров,почва, рельеф,особ.выд.Происхожд.Кат.земель:Хар.лесн. культур:Кадастров.оценка	Я:Р:У:С	Высота:Яруса	Элемент:леса	Возраст	Высота	Диаметр	Кл.Гр.Бонитет	Тип леса ТЛУ	Полнота:Сумма пл. сеч.	Запас сырораст. леса, дес.кбм: на 1 га	общий:на выдел	по составляющ.	Кл. Запас на выделе, дес.кбм: товарн:ос:ти	сухостоя:стар.	редин	единичных дер.	захламлен.:общий	лик-вида	Хозяйственные мероприятия
1	2	3	4	5	6	7	8	9	10	11	12	13	14	15	16	17	18	19	20	21	22	23	24

12 1.1 Линия электропередач Расчистка

-

Класс пожарной опасности 5
Земли линейного протяжения: ширина 50 м, Чистая
Рекреационная х-ка: тип ландшафта Открытый без дер., эстетическая оценка 2, рекреационная оценка Средняя

Итого по категории
1.1
По составляющим породам

Итого по кварталу
31.5 787 4 1 6
По составляющим породам

С	75
Е	204
В	
Б	362
ЛП	146

Отметка об изменениях после лесоустройства

N выдела	Площадь выдела	Наименование выполненного мероприятия, иного воздействия; изменение качества земли; хозяйства	Год проведения (возраст)	Объемные показатели мероприятия, га, м3	Подпись лица произведшего запись	N выдела	Площадь выдела	Наименование выполненного мероприятия, иного воздействия; изменение качества земли; хозяйства	Год проведения (возраст)	Объемные показатели мероприятия, га, м3	Подпись лица произведшего запись

Лосинопогонный лесопарк | Функциональная зона: Рекреационная зона | Квартал 10-3

N выдела	Площадь, га	Состав. Покров, почва, рельеф, особ. выд. Исхожд. Хар. лесн. культур: Кадастров. оценка	Ярус	Элемент леса	Возраст, лет	Высота, м	Диаметр, см	Кл. бонитета	Тип леса	Полнота	Запас сырораст. Сумм: на 1 га пл. сеч.:	Кл. Запас на выделе, дес.кбм: общий	по ярусам	Запас захламлен. общий	лик.	Хозяйственные мероприятия
1	4.9	9Б1С+Е	1	Б	68	27	24	7	Сслм	0.5	18	88.4	79.6			
				С		28	24		В2				8.8			
				Е	60											
		подлесок: Р, МЛ Редкий Класс пожарной опасности 4 Культуры: год создания л/к 1950, состояние Удовлетворительные Рекреационная х-ка: тип ландшафта П/открыт груп. разм., эстетическая оценка 2, рекреационная оценка Средняя, Устойчивые, проходимость Хорошая, просматриваемость Хорошая, треб. значит. регулир. рекреации Особенности: Полнота неравномерная														
2	0.4	Усадьба частная											-			
		Класс пожарной опасности 5 Рекреационная х-ка: тип ландшафта Открытый с дерев., эстетическая оценка 2, рекреационная оценка Средняя														
3	0.3	9Б1С	1	Б	65	25	20	7	Сслм	0.4	13	3.4	3.1		0.13	
				С		27	24		В2				0.3			
		подлесок: Р, ИВК Редкий Класс пожарной опасности 4 Рекреационная х-ка: тип ландшафта П/открыт груп. разм., эстетическая оценка 2, рекреационная оценка Средняя, Устойчивые, проходимость Хорошая, просматриваемость Хорошая, регулирование рекреации не требуется Особенности: Полнота неравномерная														
4	4.8	Культуры лесные														Проходн.1 оч.
		9С1Б	1	С	68	27	24	4	Сслм	0.9	41	196	176.4			30%
				Б		26	20		В2				19.6			
		подлесок: Р, МЛ Редкий Класс пожарной опасности 3 Культуры: год создания л/к 1950, состояние Удовлетворительные Рекреационная х-ка: тип ландшафта Закрыт. гориз. сомкн, эстетическая оценка 2, рекреационная оценка Средняя, Устойчивые, проходимость Хорошая, просматриваемость Хорошая, треб. незначит. регулир. рекреации Особенности: в выделе постоянная пробная площадь														

Лосинопогонный лесопарк | Функциональная зона: Рекреационная зона | Квартал 10-3

N выдела	Площадь, га	Состав. Покров, рельеф, исходжд. Хар.лесн. культур: Кадастров.оценка	Подр. Подл. почва, особ.выд. Кат.земель	Я: Р: У: С:	Вы-сота	Элемент леса	Возраст	Вы-сота	Диаметр	Кл.бон.	Гр.поч.	Бонитет	Тип леса ТЛУ	Полнота	Запас сырораст. леса, дес.кбм: Сумм: на 1 га:	Кл. Запас на выделе, дес.кбм: общий	по составляющ.	хозяйственные мероприятия: захламлен.	единичных деревьев	лик-видов	Хозяйственные мероприятия
1	2	3	4	5	6	7	8	9	10	11	12	13	14	15	16	17	18	19	20	21	22	23	24
5	0.6	Культуры лесные																					
		10Е		1	5	Е	20	5	4	1	1	3	Еслш С2	0.7	4	2.5	2.5						
		Класс пожарной опасности 1																					
		Культуры: год создания л/к 2000, состояние Неудовлетворительные																					
		Рекреационная х-ка: тип ландшафта П/открыт груп. разм., эстетическая оценка 1, рекреационная оценка Высокая, Повышенной устойчивости, проходимость Хорошая, просматриваемость Плохая, регулирование рекреации не требуется																					
6	2.3	Культуры лесные																					
		10ОЛЧ		1	4	ОЛЧ	8	4	4	1	1	3	Прчб С4	0.4	1	2.3	2.3						
		Единичные деревья																					
		10Б			25	Б	70	25	24						1						2.3		
		подлесок: ИВК Редкий																					
		Класс пожарной опасности 5																					
		Культуры: год создания л/к 2012, Без подг.почвы, Посадка ручная, 1.27 тыс. шт/га, состояние Удовлетворительные																					
		Рекреационная х-ка: тип ландшафта П/открыт груп. разм., эстетическая оценка 2, рекреационная оценка Низкая, Средней устойчивости, проходимость Плохая, просматриваемость Хорошая, треб. незначит. регулир. рекреации																					
		Особенности: Полнота неравномерная																					
7	0.6	Болото											-										
		Класс пожарной опасности 5																					
		Болота: Верховое, Осоковое, Береза, % зарастания 10																					
		Рекреационная х-ка: тип ландшафта Открытый с дерев., эстетическая оценка 3, рекреационная оценка Низкая, проходимость Плохая, просматриваемость Хорошая, рекреация не допускается																					

Лосинопогонный лесопарк | Функциональная зона: Рекреационная зона | Квартал 10-3

N выдела	Площадь, га	Состав. Покров, почва, рельеф, особ. выд. Исхожд. Хар. лесн. культур. Кадастров. оценка	Подр.	Подл.	Ярус	Высота	Элемент	Возраст	Высота	Диаметр	Класс густ.	Группа возр.	Бонитет	Тип леса	Полнота	Запас сырораст. леса, дес.кбм: Сумм на 1 га	Кл. Запас на выделе, дес.кбм: общий	по породам	Кл. Запас на выделе, дес.кбм: захламленность	Кл. Запас на выделе, дес.кбм: единичных	Кл. Запас на выделе, дес.кбм: нич.	Хозяйственные мероприятия: общий	Хозяйственные мероприятия: лик.	Хозяйственные мероприятия: вида
1	2	3	4	5	6	7	8	9	10	11	12	13	14	15	16	17	18	19	20	21	22	23	24	
8	1.2	Болото																						
																-								
		Класс пожарной опасности 5																						
		Болота: Верховое, Осоковое, Ива козья, % зарастания 10																						
		Рекреационная х-ка: тип ландшафта Открытый с дерев., эстетическая оценка 3, рекреационная оценка Низкая, проходимость Плохая, просматриваемость Хорошая, рекреация не допускается																						
9	1.5	Редина естественная			Е																			Лес.культуры
		Единичные деревья										2	Сслм											
		10Б	24	Б		75	24	24					В2	5			7.5							
		Класс пожарной опасности 3																						
		Рекреационная х-ка: тип ландшафта Открытый с дерев., эстетическая оценка 2, рекреационная оценка Средняя, проходимость Хорошая, просматриваемость Хорошая																						
10	1.1	10Б	1	19	Б	75	19	14	8	4	2	Сслм	0.5	11	11.8	11.8								
												В2												
		подлесок: Р Редкий																						
		Класс пожарной опасности 4																						
		Рекреационная х-ка: тип ландшафта Закрыт. гориз. сомкн, эстетическая оценка 1, рекреационная оценка Средняя, Устойчивые, проходимость Хорошая, просматриваемость Хорошая, треб. незначит. регулир. рекреации																						
11	1.0	Культуры лесные																						
		7С3Б+Д	1	28	С	88	28	28	5	3	1	Сслм	0.5	24	23	16.1								
					Б		28	28				В2				6.9								
					Д	40																		
		подлесок: Р, ЛЩ Средний																						
		Класс пожарной опасности 3																						
		Культуры: год создания л/к 1930, состояние Удовлетворительные																						
		Рекреационная х-ка: тип ландшафта Закрыт. гориз. сомкн, эстетическая оценка 2, рекреационная оценка Средняя, Устойчивые, проходимость Хорошая, просматриваемость Хорошая, треб. незначит. регулир. рекреации																						

Лосинопогонный лесопарк — Функциональная зона: Рекреационная зона — Квартал 10-3

N выдела	Площадь, га	Состав. Покров, рельеф, исходд. Хар. лесн. культур. Кадастров. оценка	Подр.	Подл.	Я: Р: У: С:	Вы-сота	Элемент леса	Возр.	Вы-сота	Диам.	Кл. бон.	Гр. бон.	Тип леса	Полнота	Запас сырораст. леса, дес.кбм: Сумм. на 1 га	Кл. Запас на выделе, дес.кбм: общий	по составляющим породам	Кл. то: рн.	Запас на выделе, дес.кбм: захламлен.	Хозяйственные мероприятия: единич.	общий	лик.	вида
1	2	3	4	5	6	7	8	9	10	11	12	13	14	15	16	17	18	19	20	21	22	23	24
12	0.2	10Д+Б	1	13	Д Б	40 60	13	12	2	1	2	Дслш С2	0.4	6	1.3	1.3							
		Класс пожарной опасности 3 Рекреационная х-ка: тип ландшафта П/открыт груп. разм., эстетическая оценка 2, рекреационная оценка Средняя, Повышенной устойчивости, проходимость Хорошая, просматриваемость Хорошая, треб. незначит. регулир. рекреации																					
14	0.2	Река													-								
		Класс пожарной опасности 5 Земли линейного протяжения: ширина 6.0 м, протяженность 0.39 км																					
15	0.3	Просеки квартальные													-								
		Класс пожарной опасности 5 Земли линейного протяжения: ширина 4.0 м, протяженность 0.67 км																					
16	0.1	Границы окружные													-								
		Класс пожарной опасности 5 Земли линейного протяжения: ширина 1.0 м, протяженность 0.60 км																					
		Итого по категории																					
	19.4															328						10	
		По составляющим породам																					
																	С	202					
																	Е	2					
																	Д	1					
																	Б	121					
																	ОЛЧ	2					

Лосинопогонный лесопарк | Функциональная зона: Хозяйственная зона | Квартал 10-3

N выдела	Площадь, га	Состав. Покров, почва, рельеф, особ. выд. Исхожд. Кат. земель: Хар. лесн. культур: Кадастров. оценка	Подр.	Подл.	Я: Р: У: С:	Элемент	Воз:	Вы:	Ди:	Кл. Гр. Бо: ТЛУ	Тип леса	Полн:	Запас сырораст. Сумм: на 1 га	Кл. Запас на выделе, дес.кбм: общий	по составляющим породам	Кл. Запас на выделе, дес.кбм: то: рн:	хо-	Кл. Запас на выделе, дес.кбм: то: еди-	Кл. Запас на выделе, дес.кбм: то: нич-	Кл. Запас на выделе, дес.кбм: то: захламлен. общий	Кл. Запас на выделе, дес.кбм: то: лик-	Хозяйственные мероприятия вида
1	2	3	4	5	6	7	8	9	10	11	12	13	14	15	16	17	18	19	20	21	22	23	24
13	1.5	Линия электропередач																					Расчистка
		-																					
		Класс пожарной опасности 5																					
		Земли линейного протяжения: ширина 20 м																					
		Итого по категории																					
	1.5																						
		По составляющим породам																					
		Итого по кварталу																					
	20.9													328								10	
		По составляющим породам																					
														С	202								
														Е	2								
														Д	1								
														Б	121								
														ОЛЧ	2								

Отметка об изменениях после лесоустройства

N выдела	Площадь выдела	Наименование выполненного мероприятия, иного воздействия; изменение категории земли; хозяйства	Год проведения (возобновления)	Объемные показатели мероприятия, га, м3	Подпись лица произведшего запись	N выдела	Площадь выдела	Наименование выполненного мероприятия, иного воздействия; изменение категории земли; хозяйства	Год проведения (возобновления)	Объемные показатели мероприятия, га, м3	Подпись лица произведшего запись

Лосинопогонный лесопарк | Функциональная зона: Особо охраняемая зона | Квартал 10-4

N выдела	Площадь, га	Состав. Покров, почва, рельеф, особ. выд. Исхожд. Хар. лесн. культур. Кадастров. оценка	Ярус	Уст.	Элемент	Возр.	Выс.	Диам.	Кл.бон.	Бон.	Тип леса	Полн.	Запас сырораст. Сумм. на 1 га	Кл. Запас на выделе, дес.кбм: общий	по сост.	по хоз.	Запас на выделе, дес.кбм: единичных	захламлен.	Хозяйственные мероприятия: общий	лик.	вида
1	1.2	Культуры лесные																			
		8С2Б+ЛП	1	28	С	88	28	28	5	3	1	Сслм	0.5	24	29.5	23.6					
					Б		28	24				В2				5.9					
					ЛП																
		подлесок: Р, МЛ Редкий																			
		Класс пожарной опасности 3																			
		Рекреационная х-ка: тип ландшафта Закрыт. гориз. сомкн, эстетическая оценка 1, рекреационная оценка Средняя, Устойчивые, проходимость Хорошая, просматриваемость Хорошая, треб. незначит. регулир. рекреации																			
2	3.7	9Б1С+Е	1	29	Б	90	29	28	9	4	1	Сслм	0.6	22	81.2	73.1					
					С	80	28	28				В2				8.1					
					Е	50															
		подлесок: Р, МЛ Редкий																			
		Класс пожарной опасности 4																			
		Рекреационная х-ка: тип ландшафта Закрыт. гориз. сомкн, эстетическая оценка 1, рекреационная оценка Средняя, Устойчивые, проходимость Хорошая, просматриваемость Хорошая, треб. незначит. регулир. рекреации																			
		Особенности: Полнота неравномерная																			
3	2.1	6Б3С1Е	1	27	Б	80	28	24	8	4	1	Сслм	0.6	21	44.1	26.5					
					С		28	32				В2				13.2					
					Е	60	22	20								4.4					
		подлесок: Р, МЛ Редкий																			
		Класс пожарной опасности 4																			
		Краснокнижные растения: Ландыш майский																			
		Рекреационная х-ка: тип ландшафта Закрыт. гориз. сомкн, эстетическая оценка 1, рекреационная оценка Средняя, Устойчивые, проходимость Хорошая, просматриваемость Средняя, треб. незначит. регулир. рекреации																			
4	2.0	10Б	1	19	Б	70	19	14	7	3	3	Прчб	0.5	11	22.2	22.2					
												С4									
		подлесок: ИВК Редкий																			
		Класс пожарной опасности 5																			
		Рекреационная х-ка: тип ландшафта П/открыт груп. разм., эстетическая оценка 2, рекреационная оценка Средняя, Средней устойчивости, проходимость Средняя, просматриваемость Хорошая, треб. значит. регулир. рекреации																			
		Особенности: Полнота неравномерная																			

```
: N :Пло- :Состав.Подр.Подл.:Я:Вы- :Эле-:Воз:Вы-:Ди:Кл.Гр.Бо: Тип  :Полн:Запас сырораст. :Кл. Запас на выделе, дес.кбм:                 :
:вы-:щадь,:Покров,почва, ре-:Р:со- :мент:   :   :ам:во:во:ни:      :ота : леса, дес.кбм  :то:-------------------------:                 :
:де-:     :льеф,особ.выд.Про:У:та  :    :ра :со-:ет:зр:зр:те: леса :----:----------------:ва:су- :ре- :еди-:захламлен.:Хозяйственные    :
:ла : га  :исхожд.Кат.земель:С:Яр  :ле- :   :   :р :ас:ас:т :      :Сумм: на :общий:по   :рн:хо- :    :нич-:----------:                 :
:   :     :Хар.лесн. культур: :ус  :са  :ст :та :  :та:та:  :      :а пл: 1  :на   :соста:ос:стоя:дин :ных :общий:лик-:мероприятия      :
:   :     :Кадастров.оценка : :а   :    :   :   :  :  :  :  : ТЛУ  :сеч.: га :выдел:вляющ:ти:стар.    :дер.:     :вида:                 :
: 1 :  2  :         3       :4: 5  :  6 : 7 : 8 : 9:10:11:12:  13  : 14 : 15 :  16 : 17  :18: 19 : 20 : 21 : 22  : 23 :     24          :
```

5 0.8 Болото

-

Класс пожарной опасности 5
Болота: Верховое, Осоковое, Береза, % зарастания 5
Рекреационная х-ка: тип ландшафта Открытый с дерев., эстетическая оценка 3, рекреационная оценка Низкая, проходимость Плохая, просматриваемость Хорошая, рекреация не допускается

6 0.7 Болото

-

Класс пожарной опасности 5
Болота: Верховое, Осоковое, Береза, % зарастания 5
Рекреационная х-ка: тип ландшафта Открытый с дерев., эстетическая оценка 3, рекреационная оценка Низкая, проходимость Плохая, просматриваемость Хорошая, рекреация не допускается

7 3.6 Культуры лесные

```
10ОЛЧ            1  3    ОЛЧ  8   3   4  1  1  3  Прчб   0.4  0.8  2.9   2.9
                                                   С5
Единичные деревья
10Б                 22   Б    70  22  20                     0.5                          1.8
```

Класс пожарной опасности 5
Культуры: год создания л/к 2012, Без подг.почвы, Посадка ручная, 0.64 тыс. шт/га, состояние Удовлетворительные
Рекреационная х-ка: тип ландшафта П/открыт груп. разм., эстетическая оценка 2, рекреационная оценка Низкая, Средней устойчивости, проходимость Плохая, просматриваемость Хорошая, треб. значит. регулир. рекреации

8 1.6 Редина естественная E Лес.культуры

```
Единичные деревья                                1  Сслм
10Б+С               25   Б    80  25  20          В2          5                          8.2
                         С
```

Класс пожарной опасности 3
Рекреационная х-ка: тип ландшафта Открытый с дерев., эстетическая оценка 2, рекреационная оценка Средняя, проходимость Хорошая, просматриваемость Хорошая, регулирование рекреации не требуется

Лосинопогонный лесопарк | Функциональная зона: Особо охраняемая зона | Квартал 10-4

N выдела	Площадь, га	Состав. Покров, рельеф, исходжд. Хар.лесн. культур: Кадастров.оценка	Подр. почва, особ.выд. Кат.земель:	Подл.: ре-: Про: Яр : ус : а	Я: Р: У: С:	Вы- со- та	Элемент леса	Возраст	Вы- сота	Диаметр	Кл.бон.	Гр.поч.	Бон.	Тип леса ТЛУ	Полнота	Запас сырораст. Сумм: на 1 га	Кл. Запас на выделе, дес.кбм: общий	по составляющ.	сырораст.	Запас на выделе, дес.кбм: захламлен.: общий	лик- нич- дер.	Хозяйственные мероприятия: вида
1	2	3	4	5	6	7	8	9	10	11	12	13	14	15	16	17	18	19	20	21	22	23	24
9	0.5	Культуры лесные																					
		10ОЛЧ		1	3	ОЛЧ	15	3	4	2	1	3	Прчб С4	0.4	0.8	0.4	0.4						
		Единичные деревья																					
		8Б2С			25	Б	80	25	24						0.5					0.2			
						С		27	32														
		Класс пожарной опасности 5																					
		Культуры: год создания л/к 2005, состояние Удовлетворительные																					
		Рекреационная х-ка: тип ландшафта П/открыт груп. разм., эстетическая оценка 2, рекреационная оценка Низкая, Устойчивые, проходимость Хорошая, просматриваемость Хорошая, треб. значит. регулир. рекреации																					
10	0.4	Редина естественная				С																	Лес.культуры
		Единичные деревья										1	Сслм				0.22			0.22			
		8Б2С			25	Б	80	25	24				В2		4					1.4			
						С		27	32											0.3			
		Класс пожарной опасности 3																					
		Рекреационная х-ка: тип ландшафта Открытый с дерев., эстетическая оценка 2, рекреационная оценка Средняя, проходимость Хорошая, просматриваемость Хорошая																					
11	7.8	9Б1С		1	28	Б	85	28	28	9	4	1	Сслм	0.5	18	140	126		3.9		3.9		
						С		29	32				В2				14						
		подрост: (10) 2 м, 0.5 тыс.шт/га, благонадежный																					
		подлесок: Р, ЛЩ, МЛ Средний																					
		Класс пожарной опасности 4																					
		Краснокнижные растения: Ландыш майский																					
		Рекреационная х-ка: тип ландшафта Закрыт. гориз. сомкн, эстетическая оценка 2, рекреационная оценка Средняя, Устойчивые, проходимость Хорошая, просматриваемость Хорошая, треб. незначит. регулир. рекреации																					

Лосинопогонный лесопарк Функциональная зона: Особо охраняемая зона Квартал 10-4

N выдела	Площадь, га	Состав.Подр.Подл.Покров,почва, рельеф,особ.выд.Происхожд.Кат.земель Хар.лесн. культур Кадастров.оценка	Я Р У С	Высота Яруса	Элемент леса	Возраст	Высота	Диаметр	Кл.возраста	Гр.возраста	Бонитет	Тип леса ТЛУ	Полнота Сумма пл. сеч.	Запас сырораст. леса, дес.кбм на 1 га	общий на выдел	по составляющ	Кл. то ва рн ос ти	Запас на выделе, дес.кбм: сухостоя стар.	ре дин	единичных дер.	захламлен. общий	лик вида	Хозяйственные мероприятия
1	2	3	4	5	6	7	8	9	10	11	12	13	14	15	16	17	18	19	20	21	22	23	24
12	2.5	Культуры лесные																					
		6С4Б	1	29	С	88	29	32	5	3	1	Сслм	0.6	30	75.3	45.2							
					Б		28	28				В2				30.1							
		подлесок: Р, МЛ, ЛЩ Средний																					
		Класс пожарной опасности 3																					
		Культуры: год создания л/к 1932, состояние Удовлетворительные																					
		Краснокнижные растения: Ландыш майский																					
		Рекреационная х-ка: тип ландшафта Закрыт. гориз. сомкн, эстетическая оценка 1, рекреационная оценка Средняя, Повышенной устойчивости, проходимость Хорошая, просматриваемость Средняя, регулирование рекреации не требуется																					
13	2.6	Культуры лесные																					
		8С2Б+Е	1	29	С	88	29	32	5	3	1	Сслм	0.5	26	67.1	53.7		1.3			1.3		
					Б		28	28				В2				13.4							
					Е	70																	
		подлесок: Р, МЛ Средний																					
		Класс пожарной опасности 3																					
		Культуры: год создания л/к 1932, состояние Удовлетворительные																					
		Рекреационная х-ка: тип ландшафта Закрыт. гориз. сомкн, эстетическая оценка 1, рекреационная оценка Средняя, Устойчивые, проходимость Хорошая, просматриваемость Средняя, регулирование рекреации не требуется																					
15	0.4	Река																					
												-											
		Класс пожарной опасности 5																					
		Земли линейного протяжения: ширина 6.0 м, протяженность 0.65 км																					
16	0.0	Ручей																					
												-											
		Класс пожарной опасности 5																					
		Земли линейного протяжения: ширина 3.0 м, протяженность 0.00 км																					

Лосинопогонный лесопарк Функциональная зона: Особо охраняемая зона Квартал 10-4

N выдела	Площадь, га	Состав.Подр.Подл.Покров,почва, рельеф,особ.выд.Происхожд.Кат.земель:Хар.лесн. культур:Кадастров.оценка	Я:Р:У:С:ус:а	Вы-сота:Яр:ус:а	Элемент:леса	Воз:раст	Вы-сота	Диаметр	Кл.Гр.Бо:ам:зр:ас:та	Кл.Гр.Бо:во:зр:ас:та	Кл.Гр.Бо:ни:те:т	Тип леса ТЛУ	Полнота:Сумма пл. сеч.	Запас сырораст. леса, дес.кбм: на 1 га	Запас сырораст. леса, дес.кбм: общий на выдел	Запас сырораст. леса, дес.кбм: по составляющ.	Кл. товарн. ос.	Запас на выделе, дес.кбм: сухостоя: стар.	Запас на выделе, дес.кбм: ре-дин	Запас на выделе, дес.кбм: единичных дер.	Запас на выделе, дес.кбм: захламлен.: общий	Запас на выделе, дес.кбм: захламлен.: лик-вида	Хозяйственные мероприятия
1	2	3	4	5	6	7	8	9	10	11	12	13	14	15	16	17	18	19	20	21	22	23	24

17 0.0 Канава мелиоратив.

-

Класс пожарной опасности 5
Земли линейного протяжения: ширина 2.0 м, протяженность 0.11 км

18 0.4 Просеки квартальные

-

Класс пожарной опасности 5
Земли линейного протяжения: ширина 4.0 м, протяженность 1.13 км

Итого по категории

30.4	462	5	12	5		

По составляющим породам

С	158
Е	4
Б	297
ОЛЧ	3
ЛП	

Лосинопогонный лесопарк | Функциональная зона: Хозяйственная зона | Квартал 10-4

N выдела	Площадь, га	Состав. Покров, Рельеф, Характ. лесн. культур, Кадастров. оценка	Подр. почва, особ. исхожд.	Подл. Прод. Сост.	Я: Р: У: С:	Вы-сота	Элемент леса	Воз-раст	Вы-сота	Ди-ам	Кл. со-ст	Гр. зр.	Бо-ни-те	Тип леса	Полнота	Запас сырораст. леса, дес.кбм: Сумм на 1 га пл сеч.: га	Кл. Запас на выделе, дес.кбм: общий по выдел	Кл. Запас на выделе, дес.кбм: породн хозяйств	Кл. Запас на выделе, дес.кбм: товарн	Захламленность: общий	Захламленность: количество	Хозяйственные мероприятия: вид
1	2	3	4	5	6	7	8	9	10	11	12	13	14	15	16	17	18	19	20	21	22	23	24
14	1.2	Линия электропередач														-							Расчистка
		Класс пожарной опасности 5 Земли линейного протяжения: ширина 50 м, Чистая Рекреационная х-ка: тип ландшафта Открытый без дер., эстетическая оценка 2, рекреационная оценка Средняя																					
		Итого по категории																					
	1.2																						
		По составляющим породам																					
		Итого по кварталу																					
	31.6															462		5		12	5		
		По составляющим породам																					
																С	158						
																Е	4						
																Б	297						
																ОЛЧ	3						
																ЛП							

Отметка об изменениях после лесоустройства

N выдела	Площадь выдела	Наименование выполненного мероприятия, иного воздействия; изменение качества земли; хозяйства	Год проведения (возраст)	Объемные показатели мероприятия, га, м3	Подпись лица произведшего запись	N выдела	Площадь выдела	Наименование выполненного мероприятия, иного воздействия; изменение качества земли; хозяйства	Год проведения (возраст)	Объемные показатели мероприятия, га, м3	Подпись лица произведшего запись

Лосинопогонный лесопарк | Функциональная зона: Особо охраняемая зона | Квартал 11-1

N выдела	Площадь, га	Состав. Покров, почва, рельеф, особ. выд. Исхожд. Хар. лесн. культур: Кадастров. оценка	Ярус	Элемент	Возраст	Высота	Диаметр	Кл. бонитета	Гр. возобн.	Бонитет	Тип леса ТЛУ	Полнота	Запас сырораст. леса, дес.кбм: Сумм: на 1 га	Запас сырораст. леса, дес.кбм: общий: на выдел	Кл. Запас на выделе, дес.кбм: товарность: по составляющ:	Запас сырораст. леса, дес.кбм: захламленность: сухостой: динамич. старовозр.	Кл. Запас на выделе, дес.кбм: Хозяйственные мероприятия: общий:	Запас сырораст. леса, дес.кбм: Кл. Запас на выделе, дес.кбм: Хозяйственные мероприятия: ликвидный:	Запас сырораст. леса, дес.кбм: Кл. Запас на выделе, дес.кбм: Хозяйственные мероприятия: вид
1	3.3	6Е1Е2Б1ЛП	1	Е	80	26	40	4	2	1	Сслм	0.6	32	105.3	63.2				
				Е	110	27	44				В2				10.5				
				Б	80	26	32								21.1				
				ЛП											10.5				
		подлесок: ЛЩ, Р Средний Класс пожарной опасности 3 Рекреационная х-ка: тип ландшафта Закрыт. гориз. сомкн, эстетическая оценка 2, рекреационная оценка Средняя, Устойчивые, проходимость Средняя, просматриваемость Средняя, регулирование рекреации не требуется																	
2	2.1	4Б2Е2ЛП2С	1	Б	80	26	32	8	4	1	Сслм	0.3	10	20.8	8.2	3.1	3.1	Выбор.санрубка	
				Е							В2				4.2				
				ЛП											4.2				
				С											4.2				
		подлесок: ЛЩ, Р, МЛ Густой Класс пожарной опасности 4 Рекреационная х-ка: тип ландшафта Закрыт. гориз. сомкн, эстетическая оценка 2, рекреационная оценка Средняя, Устойчивые, проходимость Средняя, просматриваемость Средняя, регулирование рекреации не требуется Особенности: Полнота неравномерная																	
3	8.1	7Е2Е1Б+ЛП,Д	1	Е	80	26	40	4	2	1	Сслм	0.6	32	260.2	182.2	8.1	4.1		
				Е	110	27	44				В2				52				
				Б	80	26	32								26				
				ЛП															
				Д															
		подлесок: ЛЩ, Р Средний Класс пожарной опасности 3 Краснокнижные растения: Пищевое сырье Рекреационная х-ка: тип ландшафта Закрыт. гориз. сомкн, эстетическая оценка 2, рекреационная оценка Средняя, Устойчивые, проходимость Средняя, просматриваемость Средняя, регулирование рекреации не требуется																	

Лосинопогонный лесопарк | Функциональная зона: Особо охраняемая зона | Квартал 11-1

N выдела	Площадь, га	Состав. Покров, почва, рельеф, особ. выд. Исхожд. Хар. лесн. культур: Кадастров. оценка	Ярус	Элемент леса	Возраст, лет	Высота, м	Диаметр, см	Кл. бонитета	Гр. полноты	Бонитет	Тип леса	Полнота	Запас сырораст. леса, дес.кбм: Сумм. на 1 га	Кл. Запас на выделе, дес.кбм: общий на выдел	по сост.	рн:хоз.	еди-ничн.	Захламленность: общий	лик-	Хозяйственные мероприятия: вида
1	2	3	4	5	6	7	8	9	10	11	12	13	14	15	16	17	18	19	20	21	22	23	24
4	0.5	8Б2Е	1	25	Б	75	26	32	8	4	1	Сслм	0.7	23	11.3	9							
					Е	70	22	24				В2				2.3							
		10Е	2	16	Е	50	16	16					0.3	8	3.9	3.9							
		подлесок: ЛЩ, Р Средний Класс пожарной опасности 4 Рекреационная х-ка: тип ландшафта Закрыт. гориз. сомкн, эстетическая оценка 2, рекреационная оценка Средняя, Устойчивые, проходимость Средняя, просматриваемость Средняя, регулирование рекреации не требуется																					
5	6.6	7Е1С2Б	1	29	Е	90	29	32	9	4	1	Сслм	0.6	38	252.3	176.6							
					С			36				В2				25.2							
					Б			36								50.5							
		подлесок: ЛЩ, Р Средний Класс пожарной опасности 4 Рекреационная х-ка: тип ландшафта Закрыт. гориз. сомкн, эстетическая оценка 2, рекреационная оценка Средняя, Устойчивые, проходимость Средняя, просматриваемость Средняя, регулирование рекреации не требуется																					
6	1.2	Культуры лесные																					
		10С+Е,Б	1	30	С	78	30	32	4	2	1А	Сслм	0.7	38	46	46							
					Е							В2											
					Б																		
		подрост: 10Е (30) 5 м, 1 тыс.шт/га, благонадежный подлесок: ЛЩ, Р Редкий Класс пожарной опасности 3 Культуры: год создания л/к 1940, состояние Удовлетворительные Рекреационная х-ка: тип ландшафта Закрыт. гориз. сомкн, эстетическая оценка 2, рекреационная оценка Средняя, Устойчивые, проходимость Средняя, просматриваемость Средняя, регулирование рекреации не требуется																					

Лосинопогонный лесопарк | Функциональная зона: Особо охраняемая зона | Квартал 11-1

N выдела	Площадь, га	Состав. Покров, рельеф, исходд. Хар.лесн. Кадастров.оценка	Подр. почва, особ.выд. культур: оценка	Подл. ре-льеф Прос-тота Ярус Усло-вия Возраст	Элемент леса	Возраст	Высота	Диаметр	Кл.бон.	Гр.поч.	Бонитет	Тип леса ТЛУ	Полнота Сумм. а пл. сеч.:	Запас сырораст. на 1 га	Кл. Запас на выделе, дес.кбм: общий	Запас на выделе, дес.кбм: по породам	Кл. Запас на выделе, дес.кбм: по ярусам	Кл. Запас на выделе, дес.кбм: по ярусам	Кл. Запас на выделе, дес.кбм: по ярусам	Захламленность: общий	Захламленность: по категориям	Хозяйственные мероприятия
1	2	3	4	5	6	7	8	9	10	11	12	13	14	15	16	17	18	19	20	21	22	23	24
7	1.5	6Е1С3Б		1	28	Е	110	28	32	6	4	2	Сслм	0.5	30	45.6	27.3						
						С							В2				4.6						
						Б											13.7						
		Несомкн.к.реконстр.																					
		10Е			18	Е	60	18	24														
		подрост: (15) 3 м, 1.5 тыс.шт/га, благонадежный																					
		подлесок: ЛЩ, Р Средний																					
		Класс пожарной опасности 3																					
		Рекреационная х-ка: тип ландшафта Закрыт. гориз. сомкн, эстетическая оценка 2, рекреационная оценка Средняя, Устойчивые, проходимость Средняя, просматриваемость Средняя, регулирование рекреации не требуется																					
8	0.4	6Е4Б		1	24	Е	60	24	32	3	2	1А	Сслм	0.5	24	10.6	6.4						
						Б	70	25	32				В2				4.2						
		подлесок: ЛЩ, Р Средний																					
		Класс пожарной опасности 3																					
		Рекреационная х-ка: тип ландшафта Закрыт. гориз. сомкн, эстетическая оценка 2, рекреационная оценка Средняя, Устойчивые, проходимость Средняя, просматриваемость Средняя, регулирование рекреации не требуется																					
9	0.7	7Е2С1Б		1	27	Е	90	27	44	5	3	1	Сслм	0.5	28	19.3	13.5						
						С			44				В2				3.9						
						Б			44								1.9						
		подрост: 10Е (35) 5 м, 1.5 тыс.шт/га, благонадежный																					
		подлесок: ЛЩ, Р Средний																					
		Класс пожарной опасности 3																					
		Рекреационная х-ка: тип ландшафта Закрыт. гориз. сомкн, эстетическая оценка 2, рекреационная оценка Средняя, Устойчивые, проходимость Средняя, просматриваемость Средняя, регулирование рекреации не требуется																					

Лосинопогонный лесопарк — Функциональная зона: Особо охраняемая зона — Квартал 11-1

N выдела	Площадь, га	Состав. Покров, почва, рельеф, особ. выд.	Прогноз	Элемент леса	Возраст	Высота	Диаметр	Кл.	Гр.	Бон.	Тип леса	Полнота	Запас сырораст. леса, дес.кбм	Кл. ота	Запас на выделе, дес.кбм: общий	по составляющим	Сумм. запас пл. 1 га, дес.кбм	на 1 га: сосна	ос	стоя.	дин.	Хозяйственные мероприятия: нич. общий	лик.	захламленность	вида
1	2	3	4	5	6	7	8	9	10	11	12	13	14	15	16	17	18	19	20	21	22	23	24			
10	1.2	5Е5Б+ОС	1	16	Е	40	17	16	2	1	1	Сслм	0.7	19	23	11.5										
					Б		16	16				В2				11.5										
					ОС																					
		Единичные деревья																								
		10Б+Е		26	Б	90	26	24						1								1.2				
					Е			24																		
		подрост: 10Е (25) 5 м, 1 тыс.шт/га, благонадежный																								
		подлесок: ЛЩ, Р Средний																								
		Класс пожарной опасности 1																								
		Рекреационная х-ка: тип ландшафта Закрыт. гориз. сомкн, эстетическая оценка 2, рекреационная оценка Средняя, Устойчивые, проходимость Средняя, просматриваемость Средняя, регулирование рекреации не требуется																								
11	0.5	8Б2Е+Д,ОС	1	17	Б	40	17	16	4	2	2	Сслм	0.7	13	6.1	4.9										
					Е		16	16				В2				1.2										
					Д																					
					ОС																					
		подлесок: ЛЩ, Р Средний																								
		Класс пожарной опасности 4																								
		Рекреационная х-ка: тип ландшафта Закрыт. гориз. сомкн, эстетическая оценка 2, рекреационная оценка Средняя, Устойчивые, проходимость Средняя, просматриваемость Средняя, регулирование рекреации не требуется																								
12	0.1	Канава мелиоратив.																								
		-																								
		Класс пожарной опасности 5																								
		Земли линейного протяжения: ширина 2.0 м, протяженность 0.47 км																								
13	0.4	Просеки квартальные																								
		-																								
		Класс пожарной опасности 5																								
		Земли линейного протяжения: ширина 4.0 м, протяженность 1.02 км																								

Лосинопогонный лесопарк Функциональная зона: Особо охраняемая зона Квартал 11-1

N выдела	Площадь, га	Состав.Подр.Подл.Покров,почва, рельеф,особ.выд.Происхожд.Кат.земель Хар.лесн. культур Кадастров.оценка	Я Р У С	Высота Яруса	Элемент леса	Возраст	Высота	Диаметр	Кл.Гр.Бонитет	Кл.Гр.Бонитет	Тип леса ТЛУ	Полнота Сумма пл. сеч.	Запас сырораст. леса, дес.кбм на 1 га	Запас сырораст. леса, дес.кбм общий на выдел	Запас сырораст. леса, дес.кбм по составляющ.	Кл. Запас на выделе, дес.кбм: Кл. товарн. ости	Запас на выделе, дес.кбм: Запас на выделе, дес.кбм: сухостоя стар.	Запас на выделе, дес.кбм: Запас на выделе, дес.кбм: ре-дин	Запас на выделе, дес.кбм: Запас на выделе, дес.кбм: единичных дер.	Запас на выделе, дес.кбм: Запас на выделе, дес.кбм: захламлен. общий	Запас на выделе, дес.кбм: Запас на выделе, дес.кбм: захламлен. лик-вида	Хозяйственные мероприятия
1	2	3	4	5	6	7	8	9	10	11	12	13	14	15	16	17	18	19	20	21	22	23	24

14 0.0 Дорога автом.грунтовая

-

Класс пожарной опасности 5
Земли линейного протяжения: ширина 4.0 м, протяженность 0.08 км

Итого по категории

26.7	805	11	1	7	

По составляющим породам

С	84
Е	555
Д	
Б	151
ОС	
ЛП	15

Итого по кварталу

26.7	805	11	1	7	

По составляющим породам

С	84
Е	555
Д	
Б	151
ОС	
ЛП	15

Отметка об изменениях после лесоустройства

N выдела	Площадь выдела	Наименование выполненного мероприятия, иного воздействия; изменение категории земли; хозяйства	Год проведения (возд.)	Объемные показатели мероприятия, га, м3	Подпись лица произведшего запись

Лосинопогонный лесопарк | Функциональная зона: Особо охраняемая зона | Квартал 11-2

N выдела	Площадь, га	Состав. Покров, почва, рельеф, особ. выд. Хар. лесн. культур. Кадастров. оценка	Ярус	Элемент леса	Возраст, лет	Высота, м	Диаметр, см	Кл. бонитета	Гр. возобн.	Тип леса	Полнота	Запас сырораст. леса, дес.кбм: Сумм. на 1 га	Кл. Запас на выделе, дес.кбм: общий по выдел	Запас на выделе, дес.кбм: по сост.	Кл. Запас на выделе, дес.кбм: рн:хо- стояющ	Кл. Запас на выделе, дес.кбм: единич- ных дер.	Захламленность: общий	Захламленность: лик- вида	Хозяйственные мероприятия
1	4.8	4Е3Е1С1ЛП1Б	1	Е	60	23	24	3	2	Еслш	0.4	20	95.4	38.3		4.8			
				Е	100	26	40			С2				28.6					
				С										9.5					
				ЛП										9.5					
				Б										9.5					
		подлесок: ЛЩ, Р Средний Класс пожарной опасности 3 Рекреационная х-ка: тип ландшафта Закрыт. гориз. сомкн, эстетическая оценка 2, рекреационная оценка Средняя, Устойчивые, проходимость Средняя, просматриваемость Средняя, регулирование рекреации не требуется																	
2	1.0	7ЛП3Е	1	ЛП	80	26	32	8	4	Сслм	0.5	26	27	18.9					
				Е	60	24	24			В2				8.1					
		подлесок: ЛЩ, Р Средний Класс пожарной опасности 4 Рекреационная х-ка: тип ландшафта Закрыт. гориз. сомкн, эстетическая оценка 2, рекреационная оценка Средняя, Устойчивые, проходимость Средняя, просматриваемость Средняя, регулирование рекреации не требуется																	
3	1.8	6Е4Б	1	Е	70	25	32	4	2	Еслш	0.5	26	45.8	27.5					
				Б	80	27	32			С2				18.3					
		10Е	2	Е	60	22	24				0.4	16	28.2	28.2					
		подрост: 10Е (25) 3 м, 1 тыс.шт/га, благонадежный подлесок: ЛЩ, Р Средний Класс пожарной опасности 3 Рекреационная х-ка: тип ландшафта Закрыт. гориз. сомкн, эстетическая оценка 2, рекреационная оценка Средняя, Устойчивые, проходимость Средняя, просматриваемость Средняя, регулирование рекреации не требуется																	

Лосинопогонный лесопарк Функциональная зона: Особо охраняемая зона Квартал 11-2

N выдела	Площадь, га	Состав.Подр.Подл.Покров,почва, рельеф,особ.выд.Происхожд.Кат.земель Хар.лесн. культур Кадастров.оценка	Я Р У С	Высота Яруса	Элемент леса	Возраст	Высота	Диаметр	Кл.возраста	Гр.возраста	Бонитет	Тип леса ТЛУ	Полнота Сумма пл. сеч.	Запас сырораст. леса, дес.кбм на 1 га	Запас сырораст. леса, дес.кбм общий на выдел	Запас сырораст. леса, дес.кбм по составляющ.	Кл. Запас на выделе, дес.кбм: Кл. товарн. ос. ти	Кл. Запас на выделе, дес.кбм: Кл. сухостоя стар.	Кл. Запас на выделе, дес.кбм: Кл. рединных дер.	Кл. Запас на выделе, дес.кбм: Кл. единичных дер.	Кл. Запас на выделе, дес.кбм: Кл. захламлен. общий	Кл. Запас на выделе, дес.кбм: Кл. захламлен. лик-вида	Хозяйственные мероприятия
1	2	3	4	5	6	7	8	9	10	11	12	13	14	15	16	17	18	19	20	21	22	23	24
4	0.8	7Б3Е+С,Д	1	27	Б	85	27	40	9	4	1	Еслш	0.7	24	19	13.3							
					Е		26	40				С2				5.7							
					С																		
					Д																		
		10Е	2	22	Е	60	22	24					0.4	16	12.6	12.6							
		подлесок: ЛЩ, Р Средний																					
		Класс пожарной опасности 4																					
		Рекреационная х-ка: тип ландшафта Закрыт. гориз. сомкн, эстетическая оценка 2, рекреационная оценка Средняя, Устойчивые, проходимость Средняя, просматриваемость Средняя, регулирование рекреации не требуется																					
5	0.6	9Б1С	1	17	Б	40	17	15	4	2	2	Сслм	0.8	15	8.4	7.6							
					С							В2				0.8							
		подрост: 10Е (25) 3 м, 1 тыс.шт/га, благонадежный																					
		подлесок: ЛЩ, Р Средний																					
		Класс пожарной опасности 4																					
		Рекреационная х-ка: тип ландшафта Закрыт. гориз. сомкн, эстетическая оценка 2, рекреационная оценка Средняя, Устойчивые, проходимость Средняя, просматриваемость Средняя, регулирование рекреации не требуется																					
6	1.4	8Б2Е	1	26	Б	80	26	36	8	4	1	Еслш	0.3	10	14.1	11.3		1.4			1.4		Выбор.санрубка
					Е		25	36				С2				2.8							
		6Е4Б	2	20	Е	45	20	20					0.3	11	15.5	9.3							
					Б			20								6.2							
		подлесок: ЛЩ, Р Средний																					
		Класс пожарной опасности 4																					
		Рекреационная х-ка: тип ландшафта Закрыт. гориз. сомкн, эстетическая оценка 2, рекреационная оценка Средняя, Устойчивые, проходимость Средняя, просматриваемость Средняя, регулирование рекреации не требуется																					
		Особенности: Полнота неравномерная																					

Лосинопогонный лесопарк Функциональная зона: Особо охраняемая зона Квартал 11-2

N выдела	Площадь, га	Состав.Подр.Подл.Покров,почва, рельеф,особ.выд.Происхожд.Кат.земель Хар.лесн. культур Кадастров.оценка	Я.Р.У.С	Высота Яруса	Элемент леса	Возраст	Высота	Диаметр	Кл.возраста	Гр.возраста	Бонитет	Тип леса ТЛУ	Полнота Сумма пл. сеч.	Запас сырораст. леса, дес.кбм на 1 га	Запас сырораст. леса, дес.кбм общий на выдел	Запас сырораст. леса, дес.кбм по составляющ.	Кл. товарн. ос. ти	Запас на выделе, дес.кбм: сухостоя стар.	Запас на выделе, дес.кбм: ре-дин	Запас на выделе, дес.кбм: единичных дер.	Запас на выделе, дес.кбм: захламлен. общий	Запас на выделе, дес.кбм: захламлен. лик-вида	Хозяйственные мероприятия
1	2	3	4	5	6	7	8	9	10	11	12	13	14	15	16	17	18	19	20	21	22	23	24
7	0.9	5Е2С3Б	1	26	Е	80	25	36	4	2	1	Еслш	0.5	26	22.9	11.4		1.3			0.9		Выбор.санрубка
					С		26	40				С2				4.6							
					Б		27	40								6.9							
		подлесок: ЛЩ, Р Средний																					
		Класс пожарной опасности 3																					
		Рекреационная х-ка: тип ландшафта Закрыт. гориз. сомкн, эстетическая оценка 2, рекреационная оценка Средняя, Устойчивые, проходимость Средняя, просматриваемость Средняя, регулирование рекреации не требуется																					
8	2.0	Культуры лесные																					
		5Е2С3Б	1	26	Е	83	26	40	5	3	1	Еслш	0.5	27	54.8	27.4		2			1		
					С		26	40				С2				11							
					Б		27	40								16.4							
		подрост: 10Е (30) 4 м, 1 тыс.шт/га, благонадежный																					
		подлесок: ЛЩ, Р Средний																					
		Класс пожарной опасности 3																					
		Культуры: год создания л/к 1937, состояние Удовлетворительные																					
		Рекреационная х-ка: тип ландшафта Закрыт. гориз. сомкн, эстетическая оценка 2, рекреационная оценка Средняя, Устойчивые, проходимость Средняя, просматриваемость Средняя, регулирование рекреации не требуется																					
9	3.2	3Б3Е2ЛП2С	1	27	Б	100	27	40	10	4	2	Еслш	0.5	17	55.2	16.6							
					Е		26	48				С2				16.6							
					ЛП		27	44								11							
					С		28	44								11							
		подлесок: ЛЩ, Р Средний																					
		Класс пожарной опасности 4																					
		Рекреационная х-ка: тип ландшафта Закрыт. гориз. сомкн, эстетическая оценка 2, рекреационная оценка Средняя, Устойчивые, проходимость Средняя, просматриваемость Средняя, регулирование рекреации не требуется																					

```
: N :Пло- :Состав.Подр.Подл.:Я:Вы- :Эле-:Воз:Вы-:Ди:Кл.Гр.Бо: Тип  :Полн:Запас сырораст. :Кл. Запас на выделе, дес.кбм:                 :
: вы-:щадь,:Покров,почва, ре-:Р:со- :мент:   :   :ам:во:во:ни:      :ота : леса, дес.кбм  :то:-------------------------:                 :
:де-:     :льеф,особ.выд.Про:У:та  :    :ра :со-:ет:зр:зр:те: леса :----:----------------:ва:су- :ре- :еди-:захламлен.:Хозяйственные    :
:ла : га  :исхожд.Кат.земель:С:Яр  :ле- :   :   :р :ас:ас:т :      :Сумм: на :общий:по   :рн:хо- :    :нич-:----------:                 :
:   :     :Хар.лесн. культур: :ус  :са  :ст :та :  :та:та:  :      :а пл: 1  :на   :соста:ос:стоя:дин :ных :общий:лик-:мероприятия      :
:   :     :Кадастров.оценка : :а   :    :   :   :  :  :  :  : ТЛУ  :сеч.: га :выдел:вляющ:ти:стар.    :дер.:     :вида:                 :
: 1 :  2  :         3       :4: 5  :  6 : 7 : 8 : 9:10:11:12:  13  : 14 : 15 :  16 : 17  :18: 19 : 20 : 21 : 22  : 23 :     24          :
```

```
10  3.7   Культуры лесные
          7Е3С+Л,Б          1  26   Е    93  26  40 5  3  1  Еслш   0.7  38   141.7 99.2     1.9            1.9
                                    С        27  44          С2                      42.5
                                    Л
                                    Б
          подлесок: ЛЩ, Р Средний
          Класс пожарной опасности 3
          Культуры: год создания л/к 1927, состояние Удовлетворительные
          Рекреационная х-ка: тип ландшафта Закрыт. гориз. сомкн, эстетическая оценка 2, рекреационная оценка Средняя, Устойчивые,
          проходимость Средняя, просматриваемость Средняя, регулирование рекреации не требуется

11  1.6   8ЛП2Е             1  27   ЛП   100 27  36 10 4  2  Сслм   0.4  22   34.3  27.4
                                    Е        26  40          В2                      6.9
          подлесок: ЛЩ, Р Средний
          Класс пожарной опасности 4
          Рекреационная х-ка: тип ландшафта Закрыт. гориз. сомкн, эстетическая оценка 2, рекреационная оценка Средняя, Устойчивые,
          проходимость Средняя, просматриваемость Средняя, регулирование рекреации не требуется

12  0.2   6Б3Е1Д            1  24   Б    60  24  24 6  2  1  Сслм   0.5  15   2.8   1.7
                                    Е        24  28          В2                      0.8
                                    Д        23  36                                  0.3
          подлесок: ЛЩ, Р Средний
          Класс пожарной опасности 4
          Рекреационная х-ка: тип ландшафта Закрыт. гориз. сомкн, эстетическая оценка 2, рекреационная оценка Средняя, Устойчивые,
          проходимость Средняя, просматриваемость Средняя, регулирование рекреации не требуется

13  1.5   8Е1ЛП1Б           1  27   Е    110 27  40 6  4  2  Еслш   0.5  28   41.2  33
                                    ЛП       27  44          С2                      4.1
                                    Б        27  44                                  4.1
          подлесок: ЛЩ, Р Средний
          Класс пожарной опасности 3
          Рекреационная х-ка: тип ландшафта Закрыт. гориз. сомкн, эстетическая оценка 2, рекреационная оценка Средняя, Устойчивые,
          проходимость Средняя, просматриваемость Средняя, регулирование рекреации не требуется
```

```
------------------------------------------------------------------------------------------------------------------------------------
: N :Пло- :Состав.Подр.Подл.:Я:Вы- :Эле-:Воз:Вы-:Ди:Кл.Гр.Бо: Тип  :Полн:Запас сырораст. :Кл. Запас на выделе, дес.кбм:                 :
: вы-:щадь,:Покров,почва, ре-:Р:со- :мент:   :   :ам:во:во:ни:      :ота : леса, дес.кбм  :то:-------------------------:                 :
:де-:     :льеф,особ.выд.Про:У:та  :    :ра :со-:ет:зр:зр:те: леса :----:----------------:ва:су- :ре- :еди-:захламлен.:Хозяйственные    :
:ла : га  :исхожд.Кат.земель:С:Яр  :ле- :   :   :р :ас:ас:т :      :Сумм: на :общий:по   :рн:хо- :    :нич-:----------:                 :
:   :     :Хар.лесн. культур: :ус  :са  :ст :та :  :та:та:  :      :а пл: 1  :на   :соста:ос:стоя:дин :ных :общий:лик-:мероприятия      :
:   :     :Кадастров.оценка : :а   :    :   :   :  :  :  :  : ТЛУ  :сеч.: га :выдел:вляющ:ти:стар.    :дер.:     :вида:                 :
------------------------------------------------------------------------------------------------------------------------------------
: 1 :  2  :         3       :4: 5  :  6 : 7 : 8 : 9:10:11:12:  13  : 14 : 15 :  16 : 17  :18: 19 : 20 : 21 : 22  : 23 :     24          :
------------------------------------------------------------------------------------------------------------------------------------
14  1.9   4С2Е4Б            1  25   С    80  25  32 4  2  1  Еслш   0.7  29   54.8  21.9
                                    Е        25  28          С2                      11
                                    Б        26  28                                  21.9
          10Е               2  14   Е    40  14  14                 0.3  6    11.3  11.3

          подрост: 10Е (25) 3 м, 1 тыс.шт/га, благонадежный
          подлесок: ЛЩ, Р Средний
          Класс пожарной опасности 3
          Рекреационная х-ка: тип ландшафта Закрыт. гориз. сомкн, эстетическая оценка 2, рекреационная оценка Средняя, Устойчивые,
          проходимость Средняя, просматриваемость Средняя, регулирование рекреации не требуется

15  0.6   6ЛП4Б+Е,С         1  25   ЛП   60  24  24 6  2  1  Сслм   0.3  15   8.5   5.1
                                    Б    80  27  32          В2                      3.4
                                    Е
                                    С
          подлесок: ЛЩ, Р Средний
          Класс пожарной опасности 4
          Рекреационная х-ка: тип ландшафта Закрыт. гориз. сомкн, эстетическая оценка 2, рекреационная оценка Средняя, Устойчивые,
          проходимость Средняя, просматриваемость Средняя, регулирование рекреации не требуется

16  0.4   Просеки квартальные
                                                                  -

          Класс пожарной опасности 5
          Земли линейного протяжения: ширина  4.0 м, протяженность  1.03 км

17  0.2   Дорога автом.грунтовая
                                                                  -

          Класс пожарной опасности 5
          Земли линейного протяжения: ширина  4.0 м, протяженность  0.59 км

          Итого по категории
    26.5                                                          693            11             5
```

Лосинопогонный лесопарк | Функциональная зона: Особо охраняемая зона | Квартал 11-2

N выдела	Площадь, га	Состав. Покров, почва, рельеф, особ. выд. Исхожд. Хар. лесн. культур: Кадастров. оценка	Подр.	Подл.	Я: Рельеф	Вы-сота	Элемент леса	Воз-раст	Вы-сота	Диа-метр	Кл. бон-ит.	Гр. зр.	Бо-нит.	Тип леса ТЛУ	Полнота	Запас сырораст. Сумм: на 1 га	Кл. бон-ит.	Запас на выделе, дес.кбм: общий	по составляющим породам	Относительная полнота	Состояние	Динамика	Единичных	Захламленность: общий	Захламленность: ликвидная	Хозяйственные мероприятия: вида
1	2	3	4	5	6	7	8	9	10	11	12	13	14	15	16	17	18	19	20	21	22	23	24			
		По составляющим породам																	С	101							
																			Е	379							
																			Л								
																			Д								
																			Б	137							
																			ЛП	76							
		Итого по кварталу																									
	26.5															693		11			5						
		По составляющим породам																	С	101							
																			Е	379							
																			Л								
																			Д								
																			Б	137							
																			ЛП	76							

Отметка об изменениях после лесоустройства

N выдела	Площадь выдела	Наименование выполненного мероприятия, иного воздействия; изменение качества земли; хозяйства	Год проведения (возраст)	Объемные показатели мероприятия, га, м3	Подпись лица произведшего запись	N выдела	Площадь выдела	Наименование выполненного мероприятия, иного воздействия; изменение качества земли; хозяйства	Год проведения (возраст)	Объемные показатели мероприятия, га, м3	Подпись лица произведшего запись

Лосинопогонный лесопарк | Функциональная зона: Особо охраняемая зона | Квартал 11-3

N выдела	Площадь, га	Состав. Покров, рельеф, исходжд. Хар.лесн. культур. Кадастров.оценка	Ярус	Элемент леса	Высота, м	Вып. сомкн.	Диам. ступени, см	Кл.бонит.	Гр.возр.	Тип леса	Полнота	Запас сырораст. леса, дес.кбм: Сумм. на 1 га	Кл. Запас на выделе, дес.кбм: общий на выдел	по сост.	рн:хо- вляющ	еди- ти	захламлен. нич- дер.	Хозяйственные мероприятия: общий	лик- вида
1	1.1	8Б1С1Е	1	Б	75	20	20	8	4	Сслм	0.6	15	17.1	13.7					
				С		22	28			В2				1.7					
				Е		20	24							1.7					
		подлесок: ЛЩ, Р Средний Класс пожарной опасности 4 Рекреационная х-ка: тип ландшафта Закрыт. гориз. сомкн, эстетическая оценка 2, рекреационная оценка Средняя, Устойчивые, проходимость Средняя, просматриваемость Средняя, регулирование рекреации не требуется																	
2	1.4	8Е2Б	1	Е	65	23	24	4	2	Сслм	0.7	31	43.1	34.5					
				Б		23	56			В2				8.6					
		подлесок: ЛЩ, Р Средний Класс пожарной опасности 3 Рекреационная х-ка: тип ландшафта Закрыт. гориз. сомкн, эстетическая оценка 2, рекреационная оценка Средняя, Устойчивые, проходимость Средняя, просматриваемость Средняя, регулирование рекреации не требуется																	
3	1.7	5Б2Е1ОС1ЛП1Д	1	Б	70	26	28	7	3	Сслм	0.6	20	34.4	17.3					
				Е		25	28			В2				6.9					
				ОС		25	28							3.4					
				ЛП		26	28							3.4					
				Д		24	36							3.4					
		подрост: 10Е (30) 4 м, 1 тыс.шт/га, благонадежный подлесок: ЛЩ, Р Средний Класс пожарной опасности 4 Рекреационная х-ка: тип ландшафта Закрыт. гориз. сомкн, эстетическая оценка 2, рекреационная оценка Средняя, Устойчивые, проходимость Средняя, просматриваемость Средняя, регулирование рекреации не требуется																	
4	1.8	10Б	1	Б	60	20	20	6	2	Сслм	0.6	14	24.9	24.9					
										В2									
		подлесок: ЛЩ, Р Средний Класс пожарной опасности 4 Рекреационная х-ка: тип ландшафта Закрыт. гориз. сомкн, эстетическая оценка 2, рекреационная оценка Средняя, Устойчивые, проходимость Средняя, просматриваемость Средняя, регулирование рекреации не требуется																	

Лосинопогонный лесопарк — Функциональная зона: Особо охраняемая зона — Квартал 11-3

N выдела	Площадь, га	Состав. Покров, почва, рельеф, особ. выд. Исхожд. Хар. лесн. культур. Кадастров. оценка	Ярус	Элемент леса	Возраст, лет	Высота, м	Диаметр, см	Кл. бонитета	Гр. возобн.	Тип леса	Полнота	Запас сырораст. леса, дес. кбм: Сумм. на 1 га	Кл. Запас на выделе, дес. кбм: общий на выдел	по сост.	Запас захламлен. стоя	дин. стар.	Хозяйственные мероприятия: единич. дер.	общий	лик. вида
5	1.7	5ЛП1Б4Е+С,Д	1	ЛП	100	25	36	10	4	2	Сслм	0.6	31	53.3	26.7				
				Б		26	36				В2				5.3				
				Е		25	28								21.3				
				С			28												
				Д			28												
		подрост: 10Е (30) 4 м, 1 тыс.шт/га, благонадежный подлесок: ЛЩ, Р Средний Класс пожарной опасности 4 Рекреационная х-ка: тип ландшафта Закрыт. гориз. сомкн, эстетическая оценка 2, рекреационная оценка Средняя, Устойчивые, проходимость Средняя, просматриваемость Средняя, регулирование рекреации не требуется																	
6	1.4	4Е1ЛП2Б3С	1	Е	60	24	28	3	2	1А	Сслм	0.7	35	50.8	20.3				
				ЛП	90	26	36				В2				5.1				
				Б	90	26	32								10.2				
				С		26	36								15.2				
		подрост: 10Е (20) 3 м, 1 тыс.шт/га, благонадежный подлесок: ЛЩ, Р Средний Класс пожарной опасности 3 Рекреационная х-ка: тип ландшафта Закрыт. гориз. сомкн, эстетическая оценка 2, рекреационная оценка Средняя, Устойчивые, проходимость Средняя, просматриваемость Средняя, регулирование рекреации не требуется																	
7	1.4	Болото 10Е	1	Е	50	16	20				-								
		подлесок: Р, ЛЩ Средний Класс пожарной опасности 5 Болота: Верховое, Осоковое, % зарастания 40 Рекреационная х-ка: тип ландшафта Открытый с дерев., эстетическая оценка 3, рекреационная оценка Низкая, Средней устойчивости, проходимость Плохая, просматриваемость Плохая, требуется строгий режим рекреации																	

Лосинопогонный лесопарк | Функциональная зона: Особо охраняемая зона | Квартал 11-3

N выдела	Площадь, га	Состав. Покров, рельеф, Хар.лесн. культур: Кадастров.оценка	Подр. почва, особ.выд. исхожд.	Подл.: Ре-: Про: Кат.земель:	Я: Вы-: со-: У: С: Яр: та: ус: а	Элемент леса	Возр.	Выс.	Диам.	Кл.бон.	Гр.поч.	Бон.	Тип леса, ТЛУ	Полнота	Запас сырораст. на 1 га пл: Сумм: общий: Сосна: Ель: Пихта: Кедр: Лиственница: Дуб: Береза: Осина: Прочие:	Кл. Запас на выделе, дес.кбм: по ред. хоз. сечен.:	Запас на выделе, дес.кбм: общий:	Захламленность: ликвидных:	Хозяйственные мероприятия: общий:	Хозяйственные мероприятия: вида:
1	2	3	4	5	6	7	8	9	10	11	12	13	14	15	16	17	18	19	20	21
8	3.6	Культуры лесные																		
		7Б3С+Е	1	27	Б	94	27	36	10	4	2	Сслм	0.7	24	87.6	61.3				
					С			36				В2				26.3				
					Е			36												
		10Е	2	21	Е	65	21	24					0.3	12	43.8	43.8				
		подлесок: ЛЩ, Р Средний Класс пожарной опасности 4 Культуры: год создания л/к 1926 Рекреационная х-ка: тип ландшафта Закрыт. гориз. сомкн, эстетическая оценка 2, рекреационная оценка Средняя, Устойчивые, проходимость Средняя, просматриваемость Средняя, регулирование рекреации не требуется																		
9	3.8	5С4Б1Е	1	26	С	90	25	36	5	3	2	Сслм	0.7	30	114	57				
					Б		27	36				В2				45.6				
					Е		25	36								11.4				
		подлесок: ЛЩ, Р Средний Класс пожарной опасности 3 Рекреационная х-ка: тип ландшафта Закрыт. гориз. сомкн, эстетическая оценка 2, рекреационная оценка Средняя, Устойчивые, проходимость Средняя, просматриваемость Средняя, регулирование рекреации не требуется																		
10	0.6	10Б+Е,ЛП	1	23	Б	55	23	24	6	2	1	Прчб	0.3	9	5.7	5.7				
					Е			24				С4								
					ЛП			24												
		подлесок: ЛЩ, Р Средний Класс пожарной опасности 5 Рекреационная х-ка: тип ландшафта Закрыт. гориз. сомкн, эстетическая оценка 1, рекреационная оценка Средняя, Устойчивые, проходимость Средняя, просматриваемость Средняя, регулирование рекреации не требуется																		

Лосинопогонный лесопарк Функциональная зона: Особо охраняемая зона Квартал 11-3

N выдела	Площадь, га	Состав.Подр.Подл.Покров,почва, рельеф,особ.выд.Происхожд.Кат.земель Хар.лесн. культур Кадастров.оценка	Я.Р.У.С	Высота Яруса	Элемент леса	Возраст	Высота	Диаметр	Кл.возраста	Гр.возраста	Бонитет	Тип леса ТЛУ	Полнота Сумма пл. сеч.	Запас сырораст. леса, дес.кбм на 1 га	Запас сырораст. леса, дес.кбм общий на выдел	Запас сырораст. леса, дес.кбм по составляющ.	Кл. товарн. ос. ти	Запас на выделе, дес.кбм: сухостоя стар.	Запас на выделе, дес.кбм: ре-дин	Запас на выделе, дес.кбм: единичных дер.	Запас на выделе, дес.кбм: захламлен. общий	Запас на выделе, дес.кбм: захламлен. лик-вида	Хозяйственные мероприятия
1	2	3	4	5	6	7	8	9	10	11	12	13	14	15	16	17	18	19	20	21	22	23	24
11	2.3	10ЛП	1	5	ЛП	20	5	10	2	1	2	Сслм В2	0.4	0.8	1.8	1.8							
		Единичные деревья																					
		10ЛП		27	ЛП	100	27	40						0.5						1.1			
		подлесок: ЛЩ, Р, МЛ Средний																					
		Класс пожарной опасности 4																					
		Рекреационная х-ка: тип ландшафта Закрыт. гориз. сомкн, эстетическая оценка 2, рекреационная оценка Средняя, Устойчивые, проходимость Средняя, просматриваемость Средняя, регулирование рекреации не требуется																					
		Особенности: Провед.мер-тий хоз.нецелесообразно																					
12	1.1	9Б1Е	1	22	Б	50	22	24	5	2	1	Сслм	0.7	19	21.5	19.3							
					Е		18	20				В2				2.2							
		подлесок: ЛЩ, Р Средний																					
		Класс пожарной опасности 4																					
		Рекреационная х-ка: тип ландшафта Закрыт. гориз. сомкн, эстетическая оценка 2, рекреационная оценка Средняя, Устойчивые, проходимость Средняя, просматриваемость Средняя, регулирование рекреации не требуется																					
13	2.2	Культуры лесные																					
		9С1Е+ЛП,Б	1	27	С	93	27	40	5	3	1	Сслм	0.7	32	71.4	64.3							
					Е		26	40				В2				7.1							
					ЛП																		
					Б																		
		подлесок: ЛЩ, Р Средний																					
		Класс пожарной опасности 3																					
		Культуры: год создания л/к 1927, состояние Удовлетворительные																					
		Рекреационная х-ка: тип ландшафта Закрыт. гориз. сомкн, эстетическая оценка 2, рекреационная оценка Средняя, Устойчивые, проходимость Средняя, просматриваемость Средняя, регулирование рекреации не требуется																					
14	1.4	10ЛП	1	27	ЛП	90	27	36	9	4	1	Сслм В2	0.6	33	46.5	46.5							
		подлесок: ЛЩ, Р Средний																					
		Класс пожарной опасности 4																					
		Рекреационная х-ка: тип ландшафта Закрыт. гориз. сомкн, эстетическая оценка 2, рекреационная оценка Средняя, Устойчивые, проходимость Средняя, просматриваемость Средняя, регулирование рекреации не требуется																					

Лосинопогонный лесопарк | Функциональная зона: Особо охраняемая зона | Квартал 11-3

N выдела	Площадь, га	Состав. Покров, рельеф, исхожд. Хар. лесн. культур. Кадастров. оценка	Ярус	Элемент леса	Возраст, лет	Высота, м	Диаметр, см	Класс бонитета	Тип леса	Полнота	Запас сырораст. леса, дес.кбм: Сумм на 1 га	Кл. Запас на выделе, дес.кбм: общий	по составляющ.	сырорастущий	Захламленность: общий	Хозяйственные мероприятия: лик-видна
1	2	3	4	5	6	7	8	9	10	11	12	13	14	15	16	17
15	1.9	5ЛП4Б1Е	1	26	ЛП	90	26	28	9	4	2	Сслм	0.6	32	62.1	31.1
					Б	90	27	40				В2				24.8
					Е											6.2
		подрост: 10Е (20) 4 м, 1 тыс.шт/га, благонадежный														
		подлесок: ЛЩ, Р Средний														
		Класс пожарной опасности 4														
		Рекреационная х-ка: тип ландшафта Закрыт. гориз. сомкн, эстетическая оценка 2, рекреационная оценка Средняя, Устойчивые, проходимость Средняя, просматриваемость Средняя, регулирование рекреации не требуется														
16	0.0	Дорога автом.иск.покр.											-			
		Класс пожарной опасности 5														
		Земли линейного протяжения: ширина 10.0 м, протяженность 0.01 км														
17	0.2	Река											-			
		Класс пожарной опасности 5														
		Земли линейного протяжения: ширина 6.0 м, протяженность 0.29 км														
18	0.1	Канава мелиоратив.											-			
		Класс пожарной опасности 5														
		Земли линейного протяжения: ширина 2.0 м, протяженность 0.60 км														
19	0.4	Просеки квартальные											-			
		Класс пожарной опасности 5														
		Земли линейного протяжения: ширина 4.0 м, протяженность 1.06 км														
		Итого по категории														
	28.4													677		1

Лосинопогонный лесопарк | Функциональная зона: Особо охраняемая зона | Квартал 11-3

N выдела	Площадь, га	Состав. Покров, рельеф, исхожд. Хар. лесн. культур: Кадастров. оценка	Подр. почва, особ. Кат. земель	Подл. ре-со-ус	Я: Р: У: С:	Элемент лесосека	Возраст	Вы-со-та	Ди-ам-ет-р	Кл. бон-ит-ет	Гр. зр-ост	Бо-ни-та	Тип леса ТЛУ	Полнота	Запас сырораст. Сумм: на 1 га	Кл. Запас на выделе, дес.кбм: общий по выдел	Запас на выделе, дес.кбм: по составляющ	Запас на выделе, дес.кбм: по сост	Запас на выделе, дес.кбм: по ярусам	Запас на выделе, дес.кбм: по стоя	Запас на выделе, дес.кбм: динам	Кл. то: ре-ди-нич- дер.	Захламлен. общий	Захламлен. лик-вида	Хозяйственные мероприятия
1	2	3	4	5	6	7	8	9	10	11	12	13	14	15	16	17	18	19	20	21	22	23	24			
		По составляющим породам																								
															С	164										
															Е	155										
															Д	3										
															Б	237										
															ОС	3										
															ЛП	115										
		Итого по кварталу																								
	28.4														677							1				
		По составляющим породам																								
															С	164										
															Е	155										
															Д	3										
															Б	237										
															ОС	3										
															ЛП	115										

Отметка об изменениях после лесоустройства

N выдела	Площадь выдела	Наименование выполненного мероприятия, иного воздействия; изменение категории земли; хозяйства	Год проведения (возобновления)	Объемные показатели мероприятия, га, м3	Подпись лица произведшего запись	N выдела	Площадь выдела	Наименование выполненного мероприятия, иного воздействия; изменение категории земли; хозяйства	Год проведения (возобновления)	Объемные показатели мероприятия, га, м3	Подпись лица произведшего запись

Лосинопогонный лесопарк | Функциональная зона: Особо охраняемая зона | Квартал 11-4

N выдела	Площадь, га	Состав. Покров, почва, рельеф, особ. выд. Исхожд. Кат. земель: Хар. лесн. культур: Кадастров. оценка	Ярус	Возраст	Элемент леса	Высота, м	Диаметр, см	Кл. бонитета	Гр. возобн.	Полнота	Тип леса, ТЛУ	Запас сырораст. на 1 га: Полн. сечения, м²	Запас сырораст. на 1 га: Сумм. объем, м³	Кл. Запас на выделе, дес.кбм: общий	Кл. Запас на выделе, дес.кбм: по породам	Захламленность: общий	Захламленность: лик-ние	Хозяйственные мероприятия: вида
1	1.4	6Е3Б1ОС+С,Д	1	27	Е	120	27	48	6	4	2	Сслм	0.4	22	30.4	18.3		
					Б	100	27	32				В2				9.1		
					ОС		27	36								3		
					С													
					Д													
		подрост: 10Е (35) 5 м, 1 тыс.шт/га, благонадежный подлесок: ЛЩ, Р Средний Класс пожарной опасности 3 Рекреационная х-ка: тип ландшафта Закрыт. гориз. сомкн, эстетическая оценка 2, рекреационная оценка Средняя, Устойчивые, проходимость Средняя, просматриваемость Средняя, регулирование рекреации не требуется																
2	2.5	Культуры лесные 7Е2С1Б	1	27	Е	93	27	40	5	3	1	Еслш	0.7	39	95.9	67.1		
					С		27	40				С2				19.2		
					Б		27	36								9.6		
		подлесок: ЛЩ, Р Средний Класс пожарной опасности 3 Культуры: год создания л/к 1927, состояние Удовлетворительные Рекреационная х-ка: тип ландшафта Закрыт. гориз. сомкн, эстетическая оценка 2, рекреационная оценка Средняя, Устойчивые, проходимость Средняя, просматриваемость Средняя, регулирование рекреации не требуется																
3	2.3	7Е2Б1С	1	27	Е	80	27	28	4	2	1	Сслм	0.4	22	50.2	35.2		
					Б		27	28				В2				10		
					С		26	28								5		
		10Е	2	16	Е	45	16	16					0.3	8	18.2	18.2		
		подлесок: ЛЩ, Р Средний Класс пожарной опасности 3 Рекреационная х-ка: тип ландшафта Закрыт. гориз. сомкн, эстетическая оценка 2, рекреационная оценка Средняя, Устойчивые, проходимость Средняя, просматриваемость Средняя, регулирование рекреации не требуется																

Лосинопогонный лесопарк | Функциональная зона: Особо охраняемая зона | Квартал 11-4

N выдела	Площадь, га	Состав. Подр. Подл. Покров, почва, рельеф, особ. выд. Хар. лесн. культур. Кадастров. оценка	Ярус	Элемент леса	Возраст, лет	Высота, м	Диаметр, см	Кл. бонитета	Гр. возобн.	Тип леса	Полнота	Запас сырораст. леса, дес.кбм/га: Сумм. на 1 га	Кл. Запас на выделе, дес.кбм: общий по выдел	Кл. Запас на выделе, дес.кбм: по преобл.	Кл. Запас на выделе, дес.кбм: по преобл.	Захламленность: общий	Захламленность: по видам	Хозяйственные мероприятия
1	2	3	4	5	6	7	8	9	10	11	12	13	14	15	16	17	18	19
4	2.9	5Е5Б	1	27	Е	100	27	36	5	3	1	Сслм	0.3	17	49.6	24.8		2.9
					Б		27	44				В2				24.8		
		10Е	2	17	Е	50	17	16					0.5	14	40.9	40.9		
		подрост: 10Е (35) 6 м, 2 тыс.шт/га, благонадежный подлесок: ЛЩ, Р Средний Класс пожарной опасности 3 Рекреационная х-ка: тип ландшафта Закрыт. гориз. сомкн, эстетическая оценка 2, рекреационная оценка Средняя, Устойчивые, проходимость Средняя, просматриваемость Средняя, регулирование рекреации не требуется																
5	0.8	5Е5Б	1	26	Е	80	26	36	4	2	1	Сслм	0.4	22	16.5	8.2		
					Б		27	32				В2				8.3		
		подлесок: ЛЩ, Р Средний Класс пожарной опасности 3 Рекреационная х-ка: тип ландшафта Закрыт. гориз. сомкн, эстетическая оценка 2, рекреационная оценка Средняя, Устойчивые, проходимость Средняя, просматриваемость Средняя, регулирование рекреации не требуется																
6	3.5	5Б5ОС+Д,КЛ,ЛП	1	26	Б	80	26	32	8	4	1	Сслм	0.7	23	80	40		
					ОС		26	23				В2				40		
					Д													
					КЛ													
					ЛП													
		подрост: 10Е (30) 5 м, 1 тыс.шт/га, благонадежный подлесок: ЛЩ, Р Средний Класс пожарной опасности 4 Рекреационная х-ка: тип ландшафта Закрыт. гориз. сомкн, эстетическая оценка 2, рекреационная оценка Средняя, Устойчивые, проходимость Средняя, просматриваемость Средняя, регулирование рекреации не требуется																

Лосинопогонный лесопарк | Функциональная зона: Особо охраняемая зона | Квартал 11-4

N выдела	Площадь, га	Состав. Покров, почва, рельеф, особ. выд. Исхожд. Хар. лесн. культур. Кадастров. оценка	Ярус	Элемент леса	Возраст	Высота	Диаметр	Класс бонитета	Тип леса	Полнота	Запас сырораст. на 1 га, куб.м	Кл. Запас на выделе, дес.кбм: общий	Кл. Запас на выделе, дес.кбм: по породам	Ред. коэф.	Захламленность, куб.м/га	Хозяйственные мероприятия
7	1.6	6ЛП2Б2Е+ОС	1	ЛП	90	27	40	9	4	1	Сслм	0.6	33	54.4	32.6			
				Б		27	32				В2				10.9			
				Е		26	44								10.9			
				ОС														
		подлесок: ЛЩ, Р Средний																
		Класс пожарной опасности 4																
		Рекреационная х-ка: тип ландшафта Закрыт. гориз. сомкн, эстетическая оценка 2, рекреационная оценка Средняя, Устойчивые, проходимость Средняя, просматриваемость Средняя, регулирование рекреации не требуется																
8	1.4	5ОС3ЛП2Б+КЛ	1	ОС	70	25	32	7	4	1	Сслм	0.4	14	18.9	9.4		0.7	Уборка неликв.др
				ЛП		26	28				В2				5.7			
				Б		27	32								3.8			
				КЛ		25	36											
		подлесок: ЛЩ, Р Средний																
		Класс пожарной опасности 4																
		Рекреационная х-ка: тип ландшафта Закрыт. гориз. сомкн, эстетическая оценка 2, рекреационная оценка Средняя, Устойчивые, проходимость Средняя, просматриваемость Средняя, регулирование рекреации не требуется																
9	7.2	6Е2ЛП2Б	1	Е	90	26	32	9	4	1	Сслм	0.6	33	237.3	142.3	7.2	7.2	Выбор.санрубка
				ЛП		26	36				В2				47.5			
				Б		28	40								47.5			
		подлесок: Р, ЛЩ, МЛ Густой																
		Класс пожарной опасности 4																
		Рекреационная х-ка: тип ландшафта Закрыт. гориз. сомкн, эстетическая оценка 2, рекреационная оценка Средняя, Устойчивые, проходимость Средняя, просматриваемость Средняя, регулирование рекреации не требуется																
		Особенности: Полнота неравномерная																
10	0.8	5ОС3ЛП1Б1КЛ	1	ОС	70	25	32	7	3	1	Сслм	0.7	29	23.5	11.7			
				ЛП		26	28				В2				7			
				Б		27	32								2.4			
				КЛ		25	36								2.4			
		подлесок: ЛЩ, Р Средний																
		Класс пожарной опасности 4																
		Рекреационная х-ка: тип ландшафта Закрыт. гориз. сомкн, эстетическая оценка 2, рекреационная оценка Средняя, Устойчивые, проходимость Средняя, просматриваемость Средняя, регулирование рекреации не требуется																

Лосинопогонный лесопарк Функциональная зона: Особо охраняемая зона Квартал 11-4

N выдела	Площадь, га	Состав.Подр.Подл.Покров,почва, рельеф,особ.выд.Происхожд.Кат.земель Хар.лесн. культур Кадастров.оценка	Я Р У С	Высота Яруса	Элемент леса	Возраст	Высота	Диаметр	Кл.возраста	Гр.возраста	Бонитет	Тип леса ТЛУ	Полнота Сумма пл. сеч.	Запас сырораст. леса, дес.кбм на 1 га	общий на выдел	по составляющ	Кл. товарн. ос.	Запас на выделе, дес.кбм: сухостоя стар.	рединных дер.	единичных дер.	захламлен. общий	лик-вида	Хозяйственные мероприятия
1	2	3	4	5	6	7	8	9	10	11	12	13	14	15	16	17	18	19	20	21	22	23	24
11	2.7	10ЛП	1	5	ЛП	20	5	10	2	1	2	Сслм В2	0.4	0.8	2.1	2.1							
		Единичные деревья																					
		10ЛП		27	ЛП	100	27	40						1						2.7			

подлесок: ЛЩ, Р, МЛ Средний
Класс пожарной опасности 4
Рекреационная х-ка: тип ландшафта Закрыт. гориз. сомкн, эстетическая оценка 2, рекреационная оценка Средняя, Устойчивые, проходимость Средняя, просматриваемость Средняя, регулирование рекреации не требуется

12 0.4 Просеки квартальные

-

Класс пожарной опасности 5
Земли линейного протяжения: ширина 4.0 м, протяженность 1.07 км

Итого по категории

27.4	717	7	3	11	

По составляющим породам

С	24
Е	366
Д	
КЛ	2
Б	166
ОС	64
ЛП	95

Итого по кварталу

27.4	717	7	3	11	

Лосинопогонный лесопарк Функциональная зона: Квартал 11-4

N выдела	Площадь, га	Состав.Подр.Подл.Покров,почва, рельеф,особ.выд.Происхожд.Кат.земель:Хар.лесн. культур:Кадастров.оценка	Я:Р:У:С:Ярус:а	Элемент леса	Возраст	Высота	Диаметр	Кл.Гр.Бонит	Кл.Гр.Бонит	Тип леса ТЛУ	Полнота	Запас сырораст. леса, дес.кбм			Кл. Запас на выделе, дес.кбм						Хозяйственные мероприятия
												Сумма пл. сеч.	на 1 га	общий на выдел	по составляющ.	ва рн ос ти	су хо стоя стар.	ре дин	еди нич ных дер.	захламлен. общий	лик вида	
1	2	3	4	5	6	7	8	9	10	11	12	13	14	15	16	17	18	19	20	21	22	23	24

По составляющим породам

С	24
Е	366
Д	
КЛ	2
Б	166
ОС	64
ЛП	95

Отметка об изменениях после лесоустройства

N выдела	Площадь выдела	Наименование выполненного мероприятия, иного воздействия; изменение качества земли; хозяйства	Год проведения (возраст)	Объемные показатели мероприятия, га, м3	Подпись лица произведшего запись	N выдела	Площадь выдела	Наименование выполненного мероприятия, иного воздействия; изменение качества земли; хозяйства	Год проведения (возраст)	Объемные показатели мероприятия, га, м3	Подпись лица произведшего запись

Лосинопогонный лесопарк Функциональная зона: Особо охраняемая зона Квартал 12-1

N выдела	Площадь, га	Состав.Подр.Подл.:Покров,почва, рельеф,особ.выд.Про:исхожд.Кат.земель:Хар.лесн. культур:Кадастров.оценка	Я:У:С:Р:ус:а	Вы-сота	Элемент леса	Воз:ра:ст	Вы-:со-:та	Диаметр	Кл.Гр.Бонитета	Тип леса ТЛУ	Полнота леса:Сумм: на 1 га	Запас сырораст. по породам:общий:на выдел	Кл. Запас на выделе, дес.кбм:то:---:ва:сохо-:ре-стоя:ди-:еди-:нич-:ных:общий:лик-:дер.:вида:	Хозяйственные мероприятия
1	9.1	8Б1Е1С	1	16	Б	45	16	20	5 2 3	Еслш С2	0.4	7	63.6	50.8
					Е	45	14	16						6.4
					С		17	16						6.4
		10Е	2	12	Е	40	12	10			0.3	5	45.4	45.4

подрост: 10Е (15) 2 м, 1 тыс.шт/га, благонадежный
подлесок: КРЛ Редкий
Класс пожарной опасности 4
Рекреационная х-ка: тип ландшафта П/открыт рав. разм., эстетическая оценка 2, рекреационная оценка Средняя, Устойчивые, проходимость Средняя, просматриваемость Средняя, треб. незначит. регулир. рекреации
Особенности: Состав неоднородный, Площадь заболочена

2	4.0	10Б+С,Е	1	17	Б	80	17	20	8 4 4	Сдм В4	0.4	8	32.3	32.3	4	8.1
					С											
					Е											
		10Е+Б	2	9	Е	40	9	10			0.3	3	12.1	12.1		
					Б											

подрост: 10Е (25) 3 м, 1.5 тыс.шт/га, благонадежный
подлесок: Р, МЛ Средний
Класс пожарной опасности 5
Рекреационная х-ка: тип ландшафта П/открыт груп. разм., эстетическая оценка 3, рекреационная оценка Низкая, Средней устойчивости, проходимость Плохая, просматриваемость Плохая, треб. значит. регулир. рекреации
Особенности: Полнота неравномерная, Провед.мер-тий хоз.нецелесообразно, Состав неоднородный, Площадь заболочена, Насаждение разновозрастное, Размещение подроста груп.

3	0.5	10Б	1	20	Б	50	20	20	5 2 2	Прчб С5	0.7	17	8.2	8.2				

подлесок: КРЛ, ЛЩ Средний
Класс пожарной опасности 5
Рекреационная х-ка: тип ландшафта Закрыт. гориз. сомкн, эстетическая оценка 2, рекреационная оценка Средняя, Устойчивые, проходимость Средняя, просматриваемость Средняя, треб. незначит. регулир. рекреации

Лосинопогонный лесопарк — Функциональная зона: Особо охраняемая зона — Квартал 12-1

N выдела	Площадь, га	Состав. Подр. Подл. Покров, почва, рельеф, особ. выд. Хар. лесн. культур. Кадастров. оценка	Ярус	Возраст	Элемент леса	Высота, м	Диаметр, см	Кл. бонитета	Тип леса	Полнота	Запас сырораст. леса, дес.кбм: Сумм. на 1 га	Кл. Запас на выделе, дес.кбм: общий на выдел	Состояние	Динамика	Захламленность: общий	Хозяйственные мероприятия: лик-ных видов	Примечание
4	1.0	7Б2Е1В+ЛП,С	1	28	Б	85	28	44	Сдм	0.4	14	14	9.8		0.5	1	
					Е		28	28	В4				2.8				
					В		26	40					1.4				
					ЛП												
					С												
		10Е	2	18	Е	60	18	20		0.3	9	9	9				
		подлесок: ЛЩ Средний Класс пожарной опасности 5 Рекреационная х-ка: тип ландшафта П/открыт рав. разм., эстетическая оценка 2, рекреационная оценка Средняя, Устойчивые, проходимость Средняя, просматриваемость Средняя, треб. незначит. регулир. рекреации Особенности: Провед.мер-тий хоз.нецелесообразно															
5	2.3	8Б1Е1ЛП+С,Д	1	28	Б	120	28	36	Ечрш	0.4	14	32.2	25.8			4.6	
					Е			44	С3				3.2				
					ЛП			28					3.2				
					С												
					Д	110		52									
		8Е2Б	2	24	Е	60	24	28		0.3	14	32.2	25.8				
					Б								6.4				
		Класс пожарной опасности 4 Рекреационная х-ка: тип ландшафта Закрыт. вертик.сомкн, эстетическая оценка 3, рекреационная оценка Низкая, Средней устойчивости, проходимость Плохая, просматриваемость Средняя, треб. значит. регулир. рекреации Особенности: Провед.мер-тий хоз.нецелесообразно															

Лосинопогонный лесопарк Функциональная зона: Особо охраняемая зона Квартал 12-1

N выдела	Площадь, га	Состав.Подр.Подл.Покров,почва, рельеф,особ.выд.Происхожд.Кат.земель Хар.лесн. культур Кадастров.оценка	Я.Р.У.С	Высота Яруса	Элемент леса	Возраст	Высота	Диаметр	Кл.возраста	Гр.возраста	Бонитет	Тип леса ТЛУ	Полнота Сумма пл. сеч.	Запас сырораст. леса, дес.кбм на 1 га	Запас сырораст. леса, дес.кбм общий на выдел	Запас сырораст. леса, дес.кбм по составляющ.	Кл. Запас на выделе, дес.кбм: товарн. ос. ти	Кл. Запас на выделе, дес.кбм: сухостоя стар.	Кл. Запас на выделе, дес.кбм: ре-дин	Кл. Запас на выделе, дес.кбм: единичных дер.	Кл. Запас на выделе, дес.кбм: захламлен. общий	Кл. Запас на выделе, дес.кбм: захламлен. лик-вида	Хозяйственные мероприятия
1	2	3	4	5	6	7	8	9	10	11	12	13	14	15	16	17	18	19	20	21	22	23	24
6	5.2	7Е1С1Б1ЛП+Д	1	31	Е	110	31	40	6	4	1	Ечрш	0.6	41	212.8	148.9							
					С							С3				21.3							
					Б											21.3							
					ЛП			32								21.3							
					Д																		
		8Е2ЛП	2	20	Е	60	20	24					0.3	11	57.1	45.7							
					ЛП											11.4							
		подлесок: ЛЩ Средний																					
		Класс пожарной опасности 3																					
		Повреждения насаждения: Энтомовредители, Ель, Типограф, Слабая поврежденность																					
		Рекреационная х-ка: тип ландшафта Закрыт. гориз. сомкн, эстетическая оценка 1, рекреационная оценка Высокая, Устойчивые, проходимость Средняя, просматриваемость Средняя, треб. незначит. регулир. рекреации																					
7	1.8	5Е5Б+С	1	30	Е	120	30	40	6	4	1	Ечрш	0.4	26	45.8	22.9							
					Б	100	30	44				С3				22.9							
					С																		
		10Е	2	22	Е	60	22	24					0.3	12	21.1	21.1							
		подлесок: ЛЩ Средний																					
		Класс пожарной опасности 3																					
		Рекреационная х-ка: тип ландшафта П/открыт рав. разм., эстетическая оценка 2, рекреационная оценка Средняя, Устойчивые, проходимость Средняя, просматриваемость Средняя, треб. незначит. регулир. рекреации																					
8	2.7	Насаждение погибшее			Д																		Сплош.санрубка
		Погибшее насаждение									2	Еслш					8.1				53.8		100%
		10Е+Б		28	Е	110	28	36				С2			8.1	8.1	3						Лес.культуры
					Б																		
		Единичные деревья																					
		4С3Б3Д		30	С	110	30	40						1						1.1			
					Б															0.8			
					Д															0.8			
		Класс пожарной опасности 3																					
		Повреждения насаждения: Энтомовредители, Ель, Типограф, Сильная поврежденность																					
		Рекреационная х-ка: тип ландшафта Открытый с дерев., эстетическая оценка 3, рекреационная оценка Низкая, Средней устойчивости, проходимость Средняя, просматриваемость Средняя, требуется строгий режим рекреации																					

Лосинопогонный лесопарк — Функциональная зона: Особо охраняемая зона — Квартал 12-1

N выдела	Площадь, га	Состав. Покров, почва, рельеф, особ. выд. Исхожд. Хар. лесн. культур. Кадастров. оценка	Ярус	Возраст	Элемент леса	Высота	Диаметр	Полнота	Запас на 1 га, сечен.: Сумм.	Запас на 1 га, сечен.: общий	Сырораст. по ТЛУ	Кл. Запас на выделе, дес.кбм: общий	Кл. Запас на выделе, дес.кбм: по сост.	Запас сыроростущих насаждений, дес.кбм на 1 га: общий	Запас сыроростущих насаждений, дес.кбм на 1 га: по сост.	Захламленность: общий	Захламленность: лик-ние виды	Хозяйственные мероприятия
9	0.9	4Е1С5Б	1	32	Е	120	32	36	6	4	1	Ечрш	0.3	22	19.8	7.9		
					С			44				С3				2		
					Б			48								9.9		
		7Е3ЛП	2	18	Е	45	18	16					0.4	12	10.8	7.6		
					ЛП											3.2		
		подлесок: ЛЩ Средний																
		Класс пожарной опасности 3																
		Рекреационная х-ка: тип ландшафта П/открыт рав. разм., эстетическая оценка 1, рекреационная оценка Высокая, Устойчивые, проходимость Средняя, просматриваемость Средняя, треб. незначит. регулир. рекреации																
10	0.6	3Д3КЛО1ЛП2Б1Е	1	22	Д	60	22	32	3	2	1	Дчрш	0.4	12	6.6	2	1.1	Выбор.санрубка
					КЛО			28				С3				1.9	2.8	
					ЛП			32								0.7		
					Б											1.3		
					Е											0.7		
		Погибшее насаждение																
		10Е		28	Е	90	28	44							2.8	2.8	5	
		Класс пожарной опасности 3																
		Рекреационная х-ка: тип ландшафта П/открыт рав. разм., эстетическая оценка 2, рекреационная оценка Средняя, Устойчивые, проходимость Средняя, просматриваемость Средняя, треб. значит. регулир. рекреации																
11	1.1	6Б2Е2С	1	31	Б	100	30	40	10	4	1	Ечрш	0.5	20	22.4	13.4		
					Е		31	36				С3				4.5		
					С		32	36								4.5		
		10Е+ЛП	2	20	Е	60	20	20					0.4	14	15.7	15.7		
					ЛП													
		подлесок: ЛЩ, КРЛ Средний																
		Класс пожарной опасности 4																
		Рекреационная х-ка: тип ландшафта П/открыт рав. разм., эстетическая оценка 2, рекреационная оценка Средняя, Устойчивые, проходимость Средняя, просматриваемость Средняя, треб. незначит. регулир. рекреации																

Лосинопогонный лесопарк | Функциональная зона: Особо охраняемая зона | Квартал 12-1

: N :выдела:	Площадь, га	Состав.Подр.Подл.:Покров,почва, рельеф,особ.выд.Пр.:Хар.лесн. культур:Кадастров.оценка	Я:Р:У:С:а	Элемент:Ярус:Слой	Возраст	Высота	Диаметр	Кл.бон.	Тип леса, ТЛУ	Полнота	Запас сырораст. леса, дес.кбм: Сумм: на 1 га:	Кл. Запас на выделе, дес.кбм: общий	по сост.	Запас на выделе, дес.кбм: хозяйственных	Запас на выделе, дес.кбм: ликвидных	Хозяйственные мероприятия
12	0.1	Насаждение погибшее		Е												Выбор.санрубка
		Погибшее насаждение							1 Ечрш			0.6				Лес.культуры
		10Е	30	Е	110	30	44		С3		0.6	0.6	5			
		Единичные деревья														
		4Е3Д3Б+ЛП	27	Е	110	28	40			2			0.1			
				Д	110	26	36						0.1			
				Б	90	28	32						0.1			
				ЛП		25	20									
		Класс пожарной опасности 3														
		Рекреационная х-ка: тип ландшафта П/открыт груп. разм., эстетическая оценка 3, рекреационная оценка Низкая, Средней устойчивости, проходимость Средняя, просматриваемость Средняя, треб. значит. регулир. рекреации														
13	0.2	Ветровальник		Д												Уборка неликв.др
		Единичные деревья							1 Ечрш				0.4			Лес.культуры
		8Б1Д1Е	25	Б	80	26	32		С3	1			0.2			
				Д		24	36									
				Е	60	22	28									
		подлесок: ЛЩ Густой														
		Класс пожарной опасности 3														
		Рекреационная х-ка: тип ландшафта Открытый с дерев., эстетическая оценка 3, рекреационная оценка Низкая, Средней устойчивости, проходимость Плохая, просматриваемость Плохая, рекреация не допускается														
		Особенности: Провед.мер-тий хоз.нецелесообразно														
14	0.4	Просеки квартальные							-							
		Класс пожарной опасности 5														
		Земли линейного протяжения: ширина 4.0 м, протяженность 1.09 км														
15	0.1	Дорога автом.грунтовая							-							
		Класс пожарной опасности 5														
		Земли линейного протяжения: ширина 4.0 м, протяженность 0.25 км														

Лосинопогонный лесопарк | Функциональная зона: Особо охраняемая зона | Квартал 12-1

N выдела	Площадь, га	Состав. Покров, рельеф, исходжд. Хар. лесн. культур. Кадастров. оценка	Подр. почва, особ. Кат. земель	Подл. выд. Яр	Я: Вы- ре- ус са	Элемент леса	Воз: Вы- со- ра ст	Вы- ет зр та	Ди: Кл. Гр. Бо: ам во во ни	Тип леса	Полнота леса	Запас сырораст. Сумм: на 1 га пл. сеч.: га	Кл. то:	Запас на выделе, дес.кбм общий	по составляющим породам	дес.кбм	Запас на выделе, дес.кбм захламлен.	Хозяйственные мероприятия
1	2	3	4	5	6	7	8	9	10	11	12	13	14	15	16	17	18	19
	Итого по категории																	
30.0														661		16	3	69
	По составляющим породам																	
														С	34			
														Е	380			
														Д	2			
														В	1			
														КЛО	2			
														Б	202			
														ЛП	40			
	Итого по кварталу																	
30.0														661		16	3	69
	По составляющим породам																	
														С	34			
														Е	380			
														Д	2			
														В	1			
														КЛО	2			
														Б	202			
														ЛП	40			

Отметка об изменениях после лесоустройства

N выдела	Площадь выдела	Наименование выполненного мероприятия, иного воздействия; изменение качества земли; хозяйства	Год проведения (возраст)	Объемные показатели мероприятия, га, м3	Подпись лица произведшего запись	N выдела	Площадь выдела	Наименование выполненного мероприятия, иного воздействия; изменение качества земли; хозяйства	Год проведения (возраст)	Объемные показатели мероприятия, га, м3	Подпись лица произведшего запись

Лосинопогонный лесопарк — Функциональная зона: Особо охраняемая зона — Квартал 12-2

N выдела	Площадь, га	Состав. Покров, рельеф, исходд. Хар. лесн. культур. Кадастров. оценка	Ярус	Элемент	Возраст	Высота	Диаметр	Кл. бонит.	Гр. возоб.	Тип леса	Полнота	Запас сырораст. леса, дес. кбм: Сумм. на 1 га	Кл. Запас на выделе, дес. кбм: общий по выдел	Запас захламлен.: общий по сост	Хозяйственные мероприятия: лик-ние нич-ных дер.	Хозяйственные мероприятия: вида
1	1.5	10Б	1	Б	50	20	20	5	2	Прчб С5	0.7	17	24.8	24.8		
		подлесок: КРЛ, ЛЩ Средний Класс пожарной опасности 5 Рекреационная х-ка: тип ландшафта Закрыт. гориз. сомкн, эстетическая оценка 2, рекреационная оценка Средняя, Устойчивые, проходимость Средняя, просматриваемость Средняя, треб. незначит. регулир. рекреации														
2	1.4	10Б+ОЛЧ,С,Е	1	Б	50	20	24	5	2	Прчб С4	0.4	10	13.7	13.7		
				ОЛЧ												
				С												
				Е												
		10Е	2	Е	35	12	8				0.3	5	6.8	6.8		
		подрост: 10Е (20) 2 м, 1 тыс.шт/га, благонадежный подлесок: КРЛ Средний Класс пожарной опасности 5 Рекреационная х-ка: тип ландшафта П/открыт рав. разм., эстетическая оценка 3, рекреационная оценка Низкая, Средней устойчивости, проходимость Средняя, просматриваемость Средняя, треб. значит. регулир. рекреации Особенности: Площадь заболочена														
4	5.7	5Е1С2Б1ЛП1Д	1	Е	160	32	52	8	4	1 Еслш С2	0.4	27	153.1	76.6		
				С										15.3		
				Б	110	31	40							30.6		
				ЛП		28	44							15.3		
				Д		26	44							15.3		
		8Е2Д	2	Е	60	18	20				0.4	12	68	54.4		
				Д										13.6		
		подлесок: ЛЩ Средний Класс пожарной опасности 3 Рекреационная х-ка: тип ландшафта Закрыт. вертик.сомкн, эстетическая оценка 2, рекреационная оценка Средняя, Устойчивые, проходимость Плохая, просматриваемость Плохая, треб. незначит. регулир. рекреации														

Лосинопогонный лесопарк Функциональная зона: Особо охраняемая зона Квартал 12-2

N выдела	Площадь, га	Состав.Подр.Подл.Покров,почва, рельеф,особ.выд.Происхожд.Кат.земель Хар.лесн. культур Кадастров.оценка	Я.Р.У.С.	Высота Яруса	Элемент леса	Возраст	Высота	Диаметр	Кл.Гр.Бонит	Тип леса ТЛУ	Полнота	Запас сырораст. леса, дес.кбм			Кл. Запас на выделе, дес.кбм						Хозяйственные мероприятия
												Сумм. на 1 га	общий на выдел	по соста вляющ	ва рн ос ти	су хо стоя стар.	ре дин	еди нич ных дер.	захламлен. общий	лик вида	
1	2	3	4	5	6	7	8	9	10	11	12	13	14	15	16	17	18	19	20	21	22	23	24
5	0.8	9Б1ОЛЧ	1	20	Б	50	20	16	5	2	2	Прчб	0.8	19	14.8	13.3							
					ОЛЧ			16				С4				1.5							

подлесок: КРЛ Средний
Класс пожарной опасности 5
Рекреационная х-ка: тип ландшафта Закрыт. гориз. сомкн, эстетическая оценка 2, рекреационная оценка Средняя, Устойчивые, проходимость Средняя, просматриваемость Средняя, треб. незначит. регулир. рекреации

6 0.0 Поляна

-

Класс пожарной опасности 2
Рекреационная х-ка: тип ландшафта Открытый без дер., эстетическая оценка 3, рекреационная оценка Низкая, Устойчивые, проходимость Средняя, просматриваемость Хорошая, треб. незначит. регулир. рекреации

7	2.3	6Б1ОЛЧ3С+Е	1	18	Б	60	18	20	6	2	3	Прчб	0.4	8	18.1	10.9							
					ОЛЧ			24				С4				1.8							
					С			16								5.4							
					Е			16															
		10Е	2	12	Е	40	12	8					0.5	8	18.1	18.1							

подрост: 10Е (20) 2 м, 2.5 тыс.шт/га, благонадежный
подлесок: КРЛ Средний
Класс пожарной опасности 5
Рекреационная х-ка: тип ландшафта Закрыт. вертик.сомкн, эстетическая оценка 3, рекреационная оценка Низкая, Средней устойчивости, проходимость Плохая, просматриваемость Средняя, треб. значит. регулир. рекреации
Особенности: Площадь заболочена

8	1.4	8ОЛЧ1Б1Е	1	23	ОЛЧ	60	22	32	6	2	2	Прчб	0.5	17	24.1	19.3							
					Б		23	28				С4				2.4							
					Е		29	24								2.4							

подлесок: КРЛ Редкий
Класс пожарной опасности 5
Особенности: Состав неоднородный, Полнота неравномерная, Площадь заболочена

Лосинопогонный лесопарк | Функциональная зона: Особо охраняемая зона | Квартал 12-2

N выдела	Площадь, га	Состав. Покров, рельеф, исходд. Хар. лесн. культур. Кадастров. оценка	Ярус	Возраст	Элемент леса	Высота	Диаметр	Кл. сомкн.	Гр. сост.	Бонитет	Тип леса, ТЛУ	Полнота	Запас сырораст. леса, дес.кбм: Сумм. на 1 га	Кл. Запас на выделе, дес.кбм: общий по выдел	Кл. Запас на выделе, дес.кбм: то: рн:хо- ва:сущ- ствующ	Кл. Запас на выделе, дес.кбм: то: ре- ди- нич- ест.	Кл. Запас на выделе, дес.кбм: то: захламлен. общий	Кл. Запас на выделе, дес.кбм: то: лик- вида	Хозяйственные мероприятия
9	1.6	9Б1ОЛЧ	1	19	Б	50	19	20	5	2	2	Прчб С4	0.6	13	20.5	18.5			2
		8Е2ЛП	2	14	Е ЛП	40	14	16					0.4	8	12.6	10.1			2.5
		Класс пожарной опасности 5 Рекреационная х-ка: тип ландшафта Закрыт. вертик.сомкн, эстетическая оценка 2, рекреационная оценка Средняя, Устойчивые, проходимость Средняя, просматриваемость Средняя, треб. незначит. регулир. рекреации																	
10	2.1	10Б+ОЛЧ,ЛП,ОС	1	20	Б ОЛЧ ЛП ОС	60	20	28	6	2	2	Дчрш С3	0.6	14	29.8	29.8			
		8Е2ЛП+КЛО	2	16	Е ЛП КЛО	50	16	20 16					0.4	10	21.3	17 4.3			
		подлесок: ЛЩ, КРЛ Средний Класс пожарной опасности 4 Рекреационная х-ка: тип ландшафта П/открыт рав. разм., эстетическая оценка 2, рекреационная оценка Средняя, Устойчивые, проходимость Средняя, просматриваемость Средняя, треб. незначит. регулир. рекреации Особенности: Площадь заболочена																	
11	0.1	Болото -																	
		Класс пожарной опасности 5 Болота: Верховое, Осоковое, мощность торфяного слоя 0.5 м, Береза, % зарастания 10																	

Лосинопогонный лесопарк — Функциональная зона: Особо охраняемая зона — Квартал 12-2

N выдела	Площадь, га	Состав. Покров, почва, рельеф, особ. выд. Исхожд. Хар. лесн. культур: Кадастров. оценка	Ярус	Элемент леса	Возраст	Высота	Диаметр	Кл. бонитета	Тип леса	Полнота	Запас сырораст. Сумм: на 1 га	Кл. Запас на выделе, дес.кбм: общий	по сост.	Запас на выделе, дес.кбм: хозяйственных видов	Захламленность: общий	Захламленность: лик-дер.	Хозяйственные мероприятия
1	2	3	4	5	6	7	8	9	10	11	12	13	14	15	16	17	18	19	20	21	22	23	24
12	0.6	Ветровальник		Д																			Уборка неликв.др
		Единичные деревья							1	Ечрш											11.7		Лес.культуры
		7Б2Д1Е	25	Б	80	26	32			С3	0.3	1			0.4								
				Д	80	24	36								0.1								
				Е	60	22	28								0.1								
		подлесок: ЛЩ Густой																					
		Класс пожарной опасности 3																					
		Рекреационная х-ка: тип ландшафта Открытый с дерев., эстетическая оценка 3, рекреационная оценка Низкая, Средней устойчивости, проходимость Плохая, просматриваемость Плохая, рекреация не допускается																					
		Особенности: Провед.мер-тий хоз.нецелесообразно																					
13	1.4	6Е1С2Б1Д	1	32	Е	160	32	52	8	4	1	Ечрш	0.4	28	38.6	23.1					2.8		
				С								С3				3.9							
				Б	110	32	44									7.7							
				Д		28	44									3.9							
		7Е2Д1ЛП	2	18	Е	60	18	20					0.4	12	16.6	11.6							
				Д												3.3							
				ЛП												1.7							
		подлесок: ЛЩ Средний																					
		Класс пожарной опасности 3																					
		Рекреационная х-ка: тип ландшафта Закрыт. вертик.сомкн, эстетическая оценка 2, рекреационная оценка Средняя, Устойчивые, проходимость Средняя, просматриваемость Средняя, треб. незначит. регулир. рекреации																					
		Особенности: В выделе ветровал, Провед.мер-тий хоз.нецелесообразно																					
14	0.6	5Е4Д1Б+ЛП,ОС,ОЛЧ	1	22	Е	65	23	28	4	2	1	Дчрш	0.6	24	13.9	6.9					0.6		
				Д		20	24					С3				5.6							
				Б		22	20									1.4							
				ЛП																			
				ОС																			
				ОЛЧ																			
		подлесок: ЛЩ Средний																					
		Класс пожарной опасности 3																					
		Рекреационная х-ка: тип ландшафта П/открыт рав. разм., эстетическая оценка 2, рекреационная оценка Средняя, Устойчивые, проходимость Средняя, просматриваемость Средняя, треб. незначит. регулир. рекреации																					
		Особенности: Провед.мер-тий хоз.нецелесообразно																					

Лосинопогонный лесопарк Функциональная зона: Особо охраняемая зона Квартал 12-2

N выдела	Площадь, га	Состав.Подр.Подл.Покров,почва, рельеф,особ.выд.Происхожд.Кат.земель:Хар.лесн. культур:Кадастров.оценка	Я:Р:У:С	Высота:Яруса	Элемент:леса	Возраст	Высота	Диаметр	Кл.Гр.Бонитет	Тип леса ТЛУ	Полнота:Сумма пл. сеч.	Запас сырораст. леса, дес.кбм на 1 га	Запас сырораст. леса, дес.кбм общий на выдел	Запас сырораст. леса, дес.кбм по составляющ	Кл. Запас на выделе, дес.кбм: товарн:ос:ти	Запас на выделе, дес.кбм: сухостоя:стар.	Запас на выделе, дес.кбм: ре-дин	Запас на выделе, дес.кбм: единичных дер.	Запас на выделе, дес.кбм: захламлен.:общий	Запас на выделе, дес.кбм: захламлен.:лик-вида	Хозяйственные мероприятия
1	2	3	4	5	6	7	8	9	10	11	12	13	14	15	16	17	18	19	20	21	22	23	24
15	0.4	5ОС2Б1ОЛЧ1Д1Е+Д	1	24	ОС	75	24	24	8	4	2	Дчрш	0.5	18	6.7	3.3							
					Б							С3				1.3							
					ОЛЧ											0.7							
					Д			32								0.7							
					Е			32								0.7							
					Д	110	24	32															
		подлесок: КРЛ, ЛЩ, МЛ Средний																					
		Класс пожарной опасности 4																					
		Рекреационная х-ка: тип ландшафта П/открыт рав. разм., эстетическая оценка 2, рекреационная оценка Средняя, Средней устойчивости, проходимость Средняя, просматриваемость Хорошая, треб. значит. регулир. рекреации																					
16	0.2	8Б1Е1С	1	30	Б	190	30	28	19	4	1	Еслш	0.4	15	2.6	2							Выбор.санрубка
					Е	110	29	40				С2				0.3		1					
					С	110	30	48								0.3							
		Погибшее насаждение																					
		10Е		29	Е	110	29	40					0.1		1	1		6					
		подлесок: ЛЩ Средний																					
		Класс пожарной опасности 4																					
		Рекреационная х-ка: тип ландшафта П/открыт рав. разм., эстетическая оценка 3, рекреационная оценка Низкая, Средней устойчивости, проходимость Средняя, просматриваемость Средняя, треб. значит. регулир. рекреации																					
17	0.0	Канава мелиоратив.																					
												-											
		Класс пожарной опасности 5																					
		Земли линейного протяжения: ширина 2.0 м, протяженность 0.16 км																					
18	0.2	Просеки квартальные																					
												-											
		Класс пожарной опасности 5																					
		Земли линейного протяжения: ширина 4.0 м, протяженность 0.60 км																					

Лосинопогонный лесопарк Функциональная зона: Особо охраняемая зона Квартал 12-2

N выдела	Площадь, га	Состав.Подр.Подл.Покров,почва, рельеф,особ.выд.Происхожд.Кат.земель Хар.лесн. культур Кадастров.оценка	Я.Р.У.С	Высота Яруса	Элемент леса	Возраст	Высота	Диаметр	Кл.возраста	Гр.возраста	Бонитет	Тип леса ТЛУ	Полнота Сумма пл. сеч.	Запас сырораст. леса, дес.кбм на 1 га	Запас сырораст. леса, дес.кбм общий на выдел	Запас сырораст. леса, дес.кбм по составляющ.	Кл. Запас на выделе, дес.кбм: товарн. ости	Кл. Запас на выделе, дес.кбм: сухостоя стар.	Кл. Запас на выделе, дес.кбм: ре-дин	Кл. Запас на выделе, дес.кбм: единичных дер.	Кл. Запас на выделе, дес.кбм: захламлен. общий	Кл. Запас на выделе, дес.кбм: захламлен. лик-вида	Хозяйственные мероприятия
1	2	3	4	5	6	7	8	9	10	11	12	13	14	15	16	17	18	19	20	21	22	23	24

19 0.0 Границы окружные

-

Класс пожарной опасности 5
Земли линейного протяжения: ширина 1.0 м, протяженность 0.12 км

Итого по категории

20.2	503	1	1	15	

По составляющим породам

С	25
Е	228
Д	42
КЛО	
Б	156
ОС	3
ОЛЧ	25
ЛП	24

Итого по кварталу

20.2	503	1	1	15	

По составляющим породам

С	25
Е	228
Д	42
КЛО	
Б	156
ОС	3
ОЛЧ	25
ЛП	24

Отметка об изменениях после лесоустройства

N выдела	Площадь выдела	Наименование выполненного мероприятия, иного воздействия; изменение качества земли; хозяйства	Год проведения (возраст)	Объемные показатели мероприятия, га, м3	Подпись лица произведшего запись	N выдела	Площадь выдела	Наименование выполненного мероприятия, иного воздействия; изменение качества земли; хозяйства	Год проведения (возраст)	Объемные показатели мероприятия, га, м3	Подпись лица произведшего запись

Лосинопогонный лесопарк | Функциональная зона: Особо охраняемая зона | Квартал 12-3

N выдела	Площадь, га	Состав. Покров, почва, рельеф, особ. выд. Исхожд. Кат. земель: Хар. лесн. культур: Кадастров. оценка	Ярус	Возраст	Элемент леса	Высота, м	Диаметр, см	Класс бонитета	Группа возраста	Тип леса	Полнота	Запас сырораст. на 1 га, куб.м	Кл. Запас на выделе, дес.кбм: общий	Запас на выделе, дес.кбм: по породам	Хозяйственные мероприятия: Вид
1	0.5	8Е2Д+Б,ЛП	1	29	Е	130	30	48	7	4	1	Ечрш	0.4	26	13	10.4
					Д	110	27	44				СЗ				2.6
					Б		30	40								
					ЛП		28									
		6КЛО2Д2ЛП	2	18	КЛО	60	18	20					0.3	7	3.5	2.1
					Д											0.7
					ЛП											0.7
		подлесок: ЛЩ Средний														
		Класс пожарной опасности 3														
		Рекреационная х-ка: тип ландшафта П/открыт рав. разм., эстетическая оценка 2, рекреационная оценка Средняя, Устойчивые, проходимость Средняя, просматриваемость Средняя, треб. незначит. регулир. рекреации														
2	0.4	6Е3КЛО1ОС+С,Д	1	30	Е	110	32	48	6	4	1А	Ечрш	0.4	26	9.6	5.7
					КЛО	90	26	32				СЗ				2.9
					ОС	90	27	28								1
					С	110	32	52								
					Д	90	27	56								
		подлесок: ЛЩ Средний														
		Класс пожарной опасности 3														
		Повреждения насаждения: Энтомовредители, Ель, Типограф, Слабая поврежденность														
		Рекреационная х-ка: тип ландшафта П/открыт рав. разм., эстетическая оценка 2, рекреационная оценка Средняя, Устойчивые, проходимость Средняя, просматриваемость Средняя, треб. незначит. регулир. рекреации														

N выдела	Кл. Запас на выделе, дес.кбм: Запас на выделе, дес.кбм: захламленный общий	Хозяйственные мероприятия: Вид: лик-ние	Хозяйственные мероприятия: Вид: нич-ние	Хозяйственные мероприятия: Вид: единичные деревья	Хозяйственные мероприятия: Вид: рн:хозяйственные	Хозяйственные мероприятия: Вид: санитарные	Хозяйственные мероприятия: Вид: рекреационные	Хозяйственные мероприятия: Вид: общий
1								
2	0.18	0.18						

Лосинопогонный лесопарк | Функциональная зона: Особо охраняемая зона | Квартал 12-3

N выдела	Площадь, га	Состав. Покров, почва, рельеф, особ. выд. Хар. лесн. культур. Кадастров. оценка	Ярус	Элемент леса	Возраст	Высота	Диаметр	Кл. бонит.	Гр. полн.	Тип леса ТЛУ	Полнота Сумм. а пл. сеч.:	Запас сырораст. на 1 га	Кл. Запас на выделе, дес.кбм: общий	то: по ос. породам	Запас на выделе, дес.кбм: рн: хозяйственно ценных	сухостоя	ред. стоящих	единичных деревьев: динамич.	захламленн. общий	захламленн. ликвидный	Хозяйственные мероприятия
3	1.8	Насаждение погибшее		Д																	Выбор.санрубка
		Единичные деревья								2	Ечрш					3.6			6.1		Лес.культуры
		6Д2Е2Б+С	25	Д	80	24	32				С2	2.5					2.7				
				Е			28										0.9				
				Б		28	32										0.9				
				С																	
		Погибшее насаждение																			
		10Е	28	Е	110	28	40						3.6	3.6		2					
		подлесок: БЗН, МЛ, ЛЩ Густой																			
		Класс пожарной опасности 3																			
		Рекреационная х-ка: тип ландшафта Открытый с дерев., эстетическая оценка 3, рекреационная оценка Низкая, Средней устойчивости, проходимость Плохая, просматриваемость Средняя, треб. незначит. регулир. рекреации																			
4	11.3	8Б1Е1ЛП+С,Д	1	29	Б	100	29	40	10	4	1	Еслш	0.4	15	170.2	136.2			17		
				Е			28	40				С2				17					
				ЛП			28	44								17					
				С			29	44													
				Д			27	40													
		7Е1ЛП1КЛО1Д	2	22	Е	70	22	24					0.4	16	181.6	127					
				ЛП				20								18.2					
				КЛО				24								18.2					
				Д				20								18.2					
		подлесок: ЛЩ Средний																			
		Класс пожарной опасности 4																			
		Рекреационная х-ка: тип ландшафта Закрыт. вертик.сомкн, эстетическая оценка 2, рекреационная оценка Средняя, Устойчивые, проходимость Средняя, просматриваемость Средняя, треб. незначит. регулир. рекреации																			
		Особенности: В выделе ветровал, Состав неоднородный, Полнота неравномерная																			

Лосинопогонный лесопарк | Функциональная зона: Особо охраняемая зона | Квартал 12-3

N выдела	Площадь, га	Состав. Покров, рельеф, Кадастров. оценка	Ярус	Возраст	Элемент леса	Высота	Диаметр	Кл. бонитета	Тип леса	Полнота	Запас сырораст. Сумм. а пл. сеч.: на 1 га	Кл. Запас на выделе, дес.кбм: общий на выдел	по породам	Запас захламлен. ликвидный	Хозяйственные мероприятия
1	2	3	4	5	6	7	8	9	10	11	12	13	14	15	16	17	18	19	20	21	22	23	24
5	3.0	6ЛП2Е1Б1Д	1	29	ЛП	110	28	40	11	4	2	Ечрш СЗ	0.4	24	71.3	42.8						5.9	
					Е		30	40								14.3							
					Б											7.1							
					Д											7.1							
		5Е5ЛП	2	18	Е	60	18	20					0.3	9	26.7	13.4							
					ЛП											13.3							
		Класс пожарной опасности 4 Рекреационная х-ка: тип ландшафта П/открыт рав. разм., эстетическая оценка 3, рекреационная оценка Низкая, Средней устойчивости, проходимость Средняя, просматриваемость Средняя, треб. значит. регулир. рекреации Особенности: В выделе ветровал, Провед.мер-тий хоз.нецелесообразно, Состав неоднородный, Полнота неравномерная																					
6	0.7	10Б+Е	1	28	Б	90	28	36	9	4	1	Ечрш СЗ	0.6	22	15.6	15.6						0.36	
					Е																		
		10Е	2	14	Е	45	14	14					0.4	8	5.7	5.7							
		подлесок: ЛЩ Редкий Класс пожарной опасности 4 Рекреационная х-ка: тип ландшафта Закрыт. вертик.сомкн, эстетическая оценка 2, рекреационная оценка Средняя, Устойчивые, проходимость Хорошая, просматриваемость Хорошая, треб. незначит. регулир. рекреации																					
7	1.8	6Е2Д1КЛО1Б+ОС	1	30	Е	130	30	44	7	4	1	Ечрш СЗ	0.4	26	47.1	28.3						2.7	
					Д			48								9.4							
					КЛО	110	29	36								4.7							
					Б			40								4.7							
					ОС																		
		7Е2КЛО1ЛП	2	14	Е	35	14	16					0.3	6	10.9	7.6							
					КЛО											2.2							
					ЛП											1.1							
		подлесок: ЛЩ Средний Класс пожарной опасности 3 Повреждения насаждения: Энтомовредители, Ель, Типограф, Слабая поврежденность Рекреационная х-ка: тип ландшафта П/открыт груп. разм., эстетическая оценка 3, рекреационная оценка Средняя, Устойчивые, проходимость Средняя, просматриваемость Средняя, треб. значит. регулир. рекреации Особенности: В выделе ветровал, Провед.мер-тий хоз.нецелесообразно, Полнота неравномерная																					

Лосинопогонный лесопарк | Функциональная зона: Особо охраняемая зона | Квартал 12-3

N выдела	Площадь, га	Состав. Покров, почва, рельеф, особ. выд. Исхожд. Кат. земель: Хар. лесн. культур: Кадастров. оценка	Ярус	Высота, м	Элемент леса	Возраст, лет	Высота, м	Диаметр, см	Кл. бонитета	Гр. возобн.	Тип леса	ТЛУ	Полнота	Запас сырораст. леса, дес.кбм: Сумм. на 1 га	Запас сырораст. леса, дес.кбм: общий по выдел	Кл. Запас на выделе, дес.кбм: порн:хоз. состав	Кл. Запас на выделе, дес.кбм: редин:ких, сомкн	Кл. Запас на выделе, дес.кбм: захламлен.:общий	Кл. Запас на выделе, дес.кбм: захламлен.:лик-вида	Хозяйственные мероприятия
1	2	3	4	5	6	7	8	9	10	11	12	13	14	15	16	17	18	19	20	21	22	23	24
8	1.8	8Б2Е+ЛП,Д	1	30	Б	95	30	36	10	4	1	Ечрш	0.4	15	27.4	21.9							
					Е	95	29	40				СЗ				5.5							
					ЛП																		
					Д																		
		5Е5ЛП	2	17	Е	70	18	20					0.5	14	25.6	12.8							
					ЛП	60	16	16								12.8							
		Класс пожарной опасности 4																					
		Рекреационная х-ка: тип ландшафта Закрыт. вертик.сомкн, эстетическая оценка 22, рекреационная оценка Средняя, Устойчивые, проходимость Хорошая, просматриваемость Хорошая, треб. незначит. регулир. рекреации																					
9	1.6	6Е2ЛП1Б1Д	1	28	Е	130	30	40	7	4	1	Ечрш	0.4	24	38.4	23.1							
					ЛП	110	23	32				СЗ				7.7							
					Б	110	29	40								3.8							
					Д	130	28	44								3.8							
		10Е	2	18	Е	60	18	20					0.3	9	14.4	14.4							
		подлесок: ЛЩ Средний																					
		Класс пожарной опасности 3																					
		Рекреационная х-ка: тип ландшафта Закрыт. вертик.сомкн, эстетическая оценка 2, рекреационная оценка Средняя, Устойчивые, проходимость Средняя, просматриваемость Средняя, треб. незначит. регулир. рекреации																					
10	2.2	5Е4Б1ЛП+ОС,Д	1	29	Е	120	30	44	6	4	1	Ечрш	0.3	19	41.2	20.6					4.3		
					Б		28	32				СЗ				16.5							
					ЛП		26	28								4.1							
					ОС		26	40															
					Д																		
		8Е2ЛП	2	18	Е	60	18	20					0.3	9	19.5	15.6							
					ЛП			16								3.9							
		Класс пожарной опасности 3																					
		Повреждения насаждения: Энтомовредители, Ель, Типограф, Средняя поврежденность																					
		Рекреационная х-ка: тип ландшафта П/открыт рав. разм., эстетическая оценка 2, рекреационная оценка Средняя																					
		Особенности: Провед.мер-тий хоз.нецелесообразно, Состав неоднородный, Полнота неравномерная, В выделе ветровал																					

Лосинопогонный лесопарк — Функциональная зона: Особо охраняемая зона — Квартал 12-3

N выдела	Площадь, га	Состав. Покров, почва, рельеф, особ. выд. Исхожд. Кат. земель: Хар. лесн. культур: Кадастров. оценка	Ярус	Возраст	Элемент леса	Высота	Диаметр	Кл. бонитета	Тип леса	Полнота	Запас сырораст. Сумм. на 1 га пл. сечен.: общий	Запас сырораст. по породам	Кл. Запас на выделе, дес.кбм: общий	Захламленность: общий	Хозяйственные мероприятия: лик-видина
1	2	3	4	5	6	7	8	9	10	11	12	13	14	15	16	17	18	19	20	21	22	23	24
11	0.9	3ЛП3ОС3Б1КЛО+Е,Д,ЛП	1	27	ЛП	80	27	28	8	4	1	Дчрш	0.5	28	26.6	8							
					ОС	60	27	28				С3				8							
					Б	100	27	32								7.9							
					КЛО	60										2.7							
					Е	100		28															
					Д	120	28																
					ЛП	100	28																
		подлесок: ЛЩ Средний Класс пожарной опасности 4 Рекреационная х-ка: тип ландшафта П/открыт рав. разм., эстетическая оценка 2, рекреационная оценка Средняя, Устойчивые, проходимость Средняя, просматриваемость Средняя, треб. незначит. регулир. рекреации																					
12	2.1	6ЛП1Б1Д1КЛО1Е+С	1	29	ЛП	120	30	40	12	4	1	Дслш	0.6	36	77	46.2							
					Б		30	36				С2				7.7							
					Д		26	40								7.7							
					КЛО		26	32								7.7							
					Е		26	32								7.7							
					С																		
		7ЛП2Д1КЛО	2	14	ЛП	25	14	16					0.3	6	12.8	8.9							
					Д											2.6							
					КЛО											1.3							
		подлесок: ЛЩ Средний Класс пожарной опасности 4 Рекреационная х-ка: тип ландшафта П/открыт рав. разм., эстетическая оценка 2, рекреационная оценка Средняя, Устойчивые, проходимость Хорошая, просматриваемость Хорошая, треб. незначит. регулир. рекреации																					

Лосинопогонный лесопарк | Функциональная зона: Особо охраняемая зона | Квартал 12-3

N выдела	Площадь, га	Состав. Покров, рельеф, исходн. Хар. лесн. культур. Кадастров. оценка	Ярус	Возраст	Элемент леса	Высота, м	Диаметр, см	Класс бонитета	Тип леса	Полнота	Запас сырораст. леса, дес.кбм: Сумм. на 1 га	Кл. Запас на выделе, дес.кбм: общий на выдел	по сост.	рн:хо- ствя- ющ:	еди-ничн. стар.	Захламленность: общий	лик-дер.	Хозяйственные мероприятия: вида
1	2	3	4	5	6	7	8	9	10	11	12	13	14	15	16	17	18	19	20	21	22	23	24
13	0.4	6Е2ЛП1Д1Б	1	25	Е	115	26	32	6	4	2	Ечрш	0.5	25	11.2	6.8					0.45		Выбор.санрубка
					ЛП	90	24	36				С3				2.2		1.4					
					Д	70	22	28								1.1							
					Б											1.1							
		Погибшее насаждение																					
		10Е		26	Е	115	26	36							1.4	1.4		3					
		подлесок: ЛЩ Средний Класс пожарной опасности 3 Повреждения насаждения: Энтомовредители, Ель, Типограф, Средняя поврежденность Рекреационная х-ка: тип ландшафта П/открыт рав. разм., эстетическая оценка 2, рекреационная оценка Средняя, Устойчивые, проходимость Средняя, просматриваемость Средняя, треб. значит. регулир. рекреации																					
14	0.3	10Б+Е	1	21	Б	65	21	16	7	3	2	Прчб	0.5	13	4.6	4.6							
					Е			16				С4											
		подлесок: ЛЩ Густой Класс пожарной опасности 5 Рекреационная х-ка: тип ландшафта П/открыт рав. разм., эстетическая оценка 2, рекреационная оценка Средняя, Устойчивые, проходимость Плохая, просматриваемость Средняя, треб. незначит. регулир. рекреации Особенности: Площадь затоплена																					
15	0.6	8Е2Б	1	14	Е	40	14	16	4	2	2	Еслш	0.4	8	5.1	4.1							
					Б							С2				1							
		Единичные деревья																					
		10Б		28	Б	100	28	36						6						3.8			
		Класс пожарной опасности 4 Рекреационная х-ка: тип ландшафта Закрыт. вертик.сомкн, эстетическая оценка 2, рекреационная оценка Средняя, Устойчивые, проходимость Средняя, просматриваемость Хорошая, треб. незначит. регулир. рекреации Особенности: Площадь затоплена																					

Лосинопогонный лесопарк — Функциональная зона: Особо охраняемая зона — Квартал 12-3

N выдела	Площадь, га	Состав. Покров, рельеф, Кадастров. оценка	Подр.	Подл.	Ярус	Возраст	Элемент леса	Высота	Диаметр	Кл. возр.	Бонитет	Тип леса ТЛУ	Полнота	Запас сырораст. Сумм. на 1 га	Кл. Запас на выделе, дес.кбм: общий	состав	бонитет	стояние	динам. стар.	Захламленность: общий	лик. дер.	Хозяйственные мероприятия: вида
1	2	3	4	5	6	7	8	9	10	11	12	13	14	15	16	17	18	19	20	21	22	23	24
16	1.3	8Б2Е+С	1	30	Б	100	30	36	10	4	1	Еслш	0.4	15	19.4	15.5					1.3		
					Е	80	28	32				С2				3.9							
					С																		
		8Е2ЛП	2	14	Е	40	14	16					0.4	8	10.3	8.2							
					ЛП											2.1							
		Класс пожарной опасности 4 Рекреационная х-ка: тип ландшафта Закрыт. вертик.сомкн, эстетическая оценка 2, рекреационная оценка Средняя, Устойчивые, проходимость Средняя, просматриваемость Хорошая, треб. незначит. регулир. рекреации																					
17	0.4	Просеки квартальные																					
		-																					
		Класс пожарной опасности 5 Земли линейного протяжения: ширина 4.0 м, протяженность 1.10 км																					
18	0.1	Дорога автом.грунтовая																					
		-																					
		Класс пожарной опасности 5 Земли линейного протяжения: ширина 4.0 м, протяженность 0.20 км																					
		Итого по категории																					
	31.4														889			5		8	38		
		По составляющим породам																					
																С							
																Е	352						
																Д	53						
																КЛО	42						
																Б	244						
																ОС	9						
																ЛП	189						
		Итого по кварталу																					
	31.4														889			5		8	38		

Лосинопогонный лесопарк Функциональная зона: Квартал 12-3

N выдела	Площадь, га	Состав.Подр.Подл.Покров,почва, рельеф,особ.выд.Происхожд.Кат.земель:Хар.лесн. культур:Кадастров.оценка	Я:Р:У:С	Высота:Яруса	Элемент:леса	Возраст	Высота	Диаметр	Кл.Гр.Бо:возр:ас:та	Кл.Гр.Бо:возр:ас:та	Кл.Гр.Бо:ни:те:т	Тип леса ТЛУ	Полнота:Сумма пл:сеч.	Запас сырораст. леса, дес.кбм: на 1 га	Запас сырораст. леса, дес.кбм: общий:на выдел	Запас сырораст. леса, дес.кбм: по составляющ	Кл. Запас на выделе, дес.кбм: то:варн:ос:ти	Кл. Запас на выделе, дес.кбм: сухостоя:стар.	Кл. Запас на выделе, дес.кбм: редин	Кл. Запас на выделе, дес.кбм: единичных дер.	Кл. Запас на выделе, дес.кбм: захламлен.:общий	Кл. Запас на выделе, дес.кбм: захламлен.:лик-вида	Хозяйственные мероприятия
1	2	3	4	5	6	7	8	9	10	11	12	13	14	15	16	17	18	19	20	21	22	23	24

По составляющим породам

С	
Е	352
Д	53
КЛО	42
Б	244
ОС	9
ЛП	189

Отметка об изменениях после лесоустройства

N выдела	Площадь выдела	Наименование выполненного мероприятия, иного воздействия; изменение категории земли; хозяйства	Год проведения (возобновления)	Объемные показатели мероприятия, га, м3	Подпись лица произведшего запись	N выдела	Площадь выдела	Наименование выполненного мероприятия, иного воздействия; изменение категории земли; хозяйства	Год проведения (возобновления)	Объемные показатели мероприятия, га, м3	Подпись лица произведшего запись

Лосинопогонный лесопарк | Функциональная зона: Особо охраняемая зона | Квартал 12-4

N выдела	Площадь, га	Состав. Покров, рельеф, Кадастров.	Подр.	Подл.	Ярус	Высота	Элемент	Возраст	Высота	Диаметр	Кл. бонит.	Гр. возр.	Бонитет	Тип леса	Полнота	Запас сырораст. леса, дес.кбм: Сумм на 1 га	Кл. Запас на выделе, дес.кбм: общий по выдел	Запас на выделе, дес.кбм: по сост.	Захламленность: ред. рн.	Захламленность: еди. нич.	Захламленность: общий	Хозяйственные мероприятия: лик-ние	Хозяйственные мероприятия: вида
1	0.4	6Е1С1ОС1Б1Е+Д,ЛП	1	28			Е	100	30	36	5	3	1	Ечрш	0.5	31	11.2	6.8					
							С			40				С3				1.1					
							ОС	80	25									1.1					
							Б	50	25	20								1.1					
							Е			16								1.1					
							Д			16													
							ЛП																
		подлесок: ЛЩ Средний																					
		Класс пожарной опасности 3																					
		Рекреационная х-ка: тип ландшафта П/открыт рав. разм., эстетическая оценка 2, рекреационная оценка Средняя, Устойчивые, проходимость Средняя, просматриваемость Средняя, треб. незначит. регулир. рекреации																					
2	7.3	5Б3Е1С1ЛП+Д,ОС	1	31			Б	110	31	36	11	4	1	Дслш	0.6	24	175.9	87.9					
							Е		31	40				С2				52.8					
							С		32	40								17.6					
							ЛП		29	36								17.6					
							Д		28	40													
							ОС																
		4Е4ЛП1Д1КЛО	2	18			Е	50	18	20					0.5	16	117.3	46.9					
							ЛП											47					
							Д											11.7					
							КЛО											11.7					
		подлесок: ЛЩ Средний																					
		Класс пожарной опасности 4																					
		Рекреационная х-ка: тип ландшафта Закрыт. вертик.сомкн, эстетическая оценка 2, рекреационная оценка Средняя, Устойчивые, проходимость Средняя, просматриваемость Средняя, треб. незначит. регулир. рекреации																					

Лосинопогонный лесопарк | Функциональная зона: Особо охраняемая зона | Квартал 12-4

N выдела	Площадь, га	Состав. Покров, почва, рельеф, особ. выд. Исхожд. Хар. лесн. культур. Кадастров. оценка	Ярус	Элемент	Возраст	Высота	Диаметр	Кл. бонитета	Тип леса ТЛУ	Полнота	Запас сырораст. Сумм. на 1 га	Кл. Запас на выделе, дес.кбм: общий на выдел	по составляющ	Запас хлам. по сост	Запас хлам. по стоя	Запас хлам. дин	Запас хлам. нич.	Запас хлам. общий	Запас хлам. ликв.	Хозяйственные мероприятия
1	2	3	4	5	6	7	8	9	10	11	12	13	14	15	16	17	18	19	20	21	22	23	24
3	3.5	5Е4Д1ЛП	1	16	Е	65	18	24	4	2	2	Дчрш	0.5	13	45.1	22.6		1.7		5.2			
					Д	65	14	20				С3				18							
					ЛП	45	14	12								4.5							
		Единичные деревья																					
		8Е2Б		30	Е	120	30	48						10						27.8			
					Б		29	44												6.9			
		Класс пожарной опасности 3																					
		Рекреационная х-ка: тип ландшафта Закрыт. вертик.сомкн, эстетическая оценка 1, рекреационная оценка Средняя, Устойчивые, проходимость Средняя, просматриваемость Средняя, треб. незначит. регулир. рекреации																					
4	1.6	7Б1ОС1Д1Е+Д	1	25	Б	75	25	20	8	4	2	Дслш	0.6	19	29.6	20.6							
					ОС		24	28				С2				3							
					Д		24	24								3							
					Е		25	20								3							
					Д	90																	
		подлесок: ЛЩ Средний																					
		Класс пожарной опасности 4																					
		Рекреационная х-ка: тип ландшафта П/открыт рав. разм., эстетическая оценка 2, рекреационная оценка Средняя, Устойчивые, проходимость Средняя, просматриваемость Средняя, треб. незначит. регулир. рекреации																					
5	0.4	Ветровальник			Д																		Уборка неликв.др
		Единичные деревья									1	Дслш			0.21			1.1					Лес.культуры
		8Б1С1Е		28	Б	90	30	28				С2		2		0.6							
					С		27	32								0.1							
					Е	50	17	19								0.1							
		подлесок: ЛЩ, МЛ, БЗН Густой																					
		Класс пожарной опасности 3																					
		Рекреационная х-ка: тип ландшафта Открытый без дер., эстетическая оценка 3, рекреационная оценка Низкая, проходимость Плохая, просматриваемость Средняя, треб. незначит. регулир. рекреации																					

Лосинопогонный лесопарк Функциональная зона: Особо охраняемая зона Квартал 12-4

N выдела	Площадь, га	Состав.Подр.Подл.Покров,почва, рельеф,особ.выд.Происхожд.Кат.земель Хар.лесн. культур Кадастров.оценка	Я Р У С	Высота Яруса	Элемент леса	Возраст	Высота	Диаметр	Кл.возраста	Гр.возраста	Бонитет	Тип леса ТЛУ	Полнота Сумма пл. сеч.	Запас сырораст. леса, дес.кбм на 1 га	общий на выдел	по составляющ	Кл. Запас на выделе, дес.кбм: товарн ос ти	сухостоя стар.	ре-дин	единичных дер.	захламлен. общий	лик-вида	Хозяйственные мероприятия
1	2	3	4	5	6	7	8	9	10	11	12	13	14	15	16	17	18	19	20	21	22	23	24
6	2.4	7Б2ОС1Е+Д	1	26	Б	75	26	28	8	4	1	Дслш	0.5	16	38.7	27.1					2.4		
					ОС			24				С2				7.7							
					Е	90	24	32								3.9							
					Д																		
		Единичные деревья																					
		4Б4ОС2Е		28	Б	90	28	36						4						3.9			
					ОС															3.9			
					Е	110	28	40												1.9			
		подлесок: ЛЩ Средний																					
		Класс пожарной опасности 4																					
		Рекреационная х-ка: тип ландшафта П/открыт рав. разм., эстетическая оценка 2, рекреационная оценка Средняя, Устойчивые, проходимость Средняя, просматриваемость Средняя, треб. незначит. регулир. рекреации																					
7	0.6	5Б2ЛП3Е	1	30	Б	100	30	36	10	4	1	Еслш	0.4	15	8.7	4.4							
					ЛП		30	40				С2				1.7							
					Е		30	48								2.6							
		8Е2ЛП	2	20	Е	60	20	24					0.3	11	6.4	5.1							
					ЛП			20								1.3							
		подлесок: ЛЩ Средний																					
		Класс пожарной опасности 4																					
		Рекреационная х-ка: тип ландшафта Закрыт. вертик.сомкн, эстетическая оценка 2, рекреационная оценка Средняя, Устойчивые, проходимость Хорошая, просматриваемость Хорошая, треб. незначит. регулир. рекреации																					

Лосинопогонный лесопарк | Функциональная зона: Особо охраняемая зона | Квартал 12-4

N выдела	Площадь, га	Состав. Покров, почва, рельеф, особ. выд. Исхожд. Кат. земель: Хар. лесн. культур: Кадастров. оценка	Ярус	Возраст	Элемент леса	Высота	Диаметр	Кл. бонитета	Гр. возобн.	Тип леса	Полнота	Запас сырораст. Сумм. на 1 га	Кл. Запас на выделе, дес.кбм: общий	по преобл.	Хозяйственные мероприятия: Захламленность общий	лик.	Хозяйственные мероприятия: единичных деревьев	вида
1	2	3	4	5	6	7	8	9	10	11	12	13	14	15	16	17	18	19	20
8	1.1	5Е3Б1ЛП1С+Д	1	29	Е	120	30	44	6	4	1	Ечрш	0.3	19	21.1	10.6			2
					Б	100	28	32				СЗ				6.3			
					ЛП	100	26	28								2.1			
					С		28	40								2.1			
					Д		26	40											
		8Е2ЛП	2	18	Е	60	18	20					0.3	9	10	8			
					ЛП			16								2			
		подлесок: ЛЩ Средний																	
		Класс пожарной опасности 3																	
		Повреждения насаждения: Энтомовредители, Ель, Типограф, Средняя поврежденность																	
		Рекреационная х-ка: тип ландшафта П/открыт рав. разм., эстетическая оценка 2, рекреационная оценка Средняя, Средней устойчивости, проходимость Средняя, просматриваемость Средняя, треб. незначит. регулир. рекреации																	
		Особенности: В выделе ветровал																	
9	1.6	4Е4Б1Е1Д+ОС,С	1	29	Е	110	30	48	6	4	1	Дчрш	0.5	36	57.2	22.9			
					Б	90	30	36				СЗ				22.9			
					Е	90	26	28								5.7			
					Д	110	26	40								5.7			
					ОС		27	32											
					С		30	40											
		подлесок: ЛЩ Средний																	
		Класс пожарной опасности 3																	
		Рекреационная х-ка: тип ландшафта П/открыт рав. разм., эстетическая оценка 2, рекреационная оценка Средняя, Устойчивые, проходимость Хорошая, просматриваемость Хорошая, треб. незначит. регулир. рекреации																	
		Особенности: Состав неоднородный, Полнота неравномерная																	
10	0.1	Поляна														-			
		Класс пожарной опасности 2																	
		Рекреационная х-ка: тип ландшафта Открытый без дер., эстетическая оценка 3, рекреационная оценка Средняя, проходимость Средняя, просматриваемость Хорошая, треб. значит. регулир. рекреации																	

Лосинопогонный лесопарк | Функциональная зона: Особо охраняемая зона | Квартал 12-4

N выдела	Площадь, га	Состав. Покров, рельеф, исходжд. Хар.лесн. культур: Кадастров.оценка	Ярус	Элемент леса	Возраст, лет	Высота, м	Диаметр, см	Кл.Гр.Бонитета	Тип леса, ТЛУ	Полнота	Запас сырораст. леса, дес.кбм: Сумм: на 1 га	Кл. Запас на выделе, дес.кбм: общий	по составляющ.	Хозяйственные мероприятия: Захламленность: общий	Хозяйственные мероприятия: Неличные: лик-вида	Хозяйственные мероприятия: Неличные: мероприятия
1	2	3	4	5	6	7	8	9	10	11	12	13	14	15	16	17	18	19
11	0.4	Прогалина		Д					1	-			0.13		0.13			Лес.культуры
										С3								
		подлесок: ЛЩ Густой																
		Класс пожарной опасности 3																
		Рекреационная х-ка: тип ландшафта Открытый без дер., эстетическая оценка 2, рекреационная оценка Низкая, проходимость Средняя, просматриваемость Хорошая, треб. незначит. регулир. рекреации																
12	0.1	Насаждение погибшее		Д														Сплош.санрубка
		Единичные деревья							1	Дчрш			2.5					100%
		5Б4Е1Д+КЛО	23	Б	90	28	36			С3	3.6				0.2			Культуры ландш.
				Е	45	17	16								0.2			
				Д	70	24	20											
				КЛО		24	20											
		Погибшее насаждение																
		9Е1ОС	28	Е	110	28	36					2.5	2.3	22.5				
				ОС	60	24	24						0.2					
		подлесок: ЛЩ Редкий																
		Класс пожарной опасности 3																
		Рекреационная х-ка: тип ландшафта Открытый с дерев., эстетическая оценка 3, рекреационная оценка Низкая, Средней устойчивости, проходимость Средняя, просматриваемость Средняя, треб. значит. регулир. рекреации																
13	1.4	3ЛП3Д2КЛО2Е	1	27	ЛП	110	28	44	11	4	2	Дчрш	0.5	28	40.3	12.1		
					Д		26	36				С3				12		
					КЛО		28	40								8.1		
					Е		28	48								8.1		
		Класс пожарной опасности 4																
		Рекреационная х-ка: тип ландшафта П/открыт рав. разм., эстетическая оценка 2, рекреационная оценка Средняя, Устойчивые, проходимость Средняя, просматриваемость Хорошая, треб. незначит. регулир. рекреации																

Лосинопогонный лесопарк | Функциональная зона: Особо охраняемая зона | Квартал 12-4

N выдела	Площадь, га	Состав. Покров, почва, рельеф, особ. выд. Исхожд. Хар. лесн. культур: Кадастров. оценка	Ярус	Элемент леса	Возраст, лет	Высота, м	Диаметр, см	Кл. бон.	Гр. поч.	Бон.	Тип леса	Полнота	Запас сырораст. леса, дес.кбм: Сумм. на 1 га	Кл. Запас на выделе, дес.кбм: общий на выдел	по сост.	рн:хо- вляющ	ди- ти	еди-нич- ных дер.	захламлен.: общий	лик- вида	Хозяйственные мероприятия
1	2	3	4	5	6	7	8	9	10	11	12	13	14	15	16	17	18	19	20	21	22	23	24
14	0.2	Насаждение погибшее		Д							1	Ечрш				1.9							Выбор.санрубка
		Единичные деревья																					Лес.культуры
		4ЛП4КЛО2Д	24	ЛП	100	26	40					С3		5					0.3				
				КЛО	100	22	36												0.3				
				Д		24	48												0.2				
		Погибшее насаждение																					
		10Е	28	Е	110	28	40								1.9	1.9		11					
		подлесок: ЛЩ Средний																					
		Класс пожарной опасности 3																					
		Рекреационная х-ка: тип ландшафта Открытый с дерев., эстетическая оценка 3, рекреационная оценка Низкая, Средней устойчивости, проходимость Средняя, просматриваемость Средняя, треб. значит. регулир. рекреации																					
15	0.3	8Е2ЛП	1	20	Е	65	20	24	4	2	2	Ечрш	0.4	14	4.8	3.8					0.34		
					ЛП							С3				1							
		Единичные деревья																					
		10Б+Е	30	Б	110	30	36							10					3.4				
				Е																			
		подлесок: ЛЩ Средний																					
		Класс пожарной опасности 3																					
		Рекреационная х-ка: тип ландшафта П/открыт рав. разм., эстетическая оценка 2, рекреационная оценка Средняя, Устойчивые, проходимость Средняя, просматриваемость Средняя, треб. незначит. регулир. рекреации																					

Лосинопогонный лесопарк | Функциональная зона: Особо охраняемая зона | Квартал 12-4

N выдела	Площадь, га	Состав. Покров, почва, рельеф, особ. выд. Исхожд. Хар. лесн. культур. Кадастров. оценка	Ярус	Элемент леса	Возраст, лет	Высота, м	Диаметр, см	Кл. бонитета	Гр. возр.	Бонитет	Тип леса	Полнота	Запас сырораст. леса, дес.кбм: Сумм. на 1 га	Запас сырораст. леса, дес.кбм: общий на выдел	Кл. Запас на выделе, дес.кбм: товарность по составу	захламленность: редина по составу	захламленность: единичных по составу	Хозяйственные мероприятия: захламленность общий	Хозяйственные мероприятия: лик-видам
1	2	3	4	5	6	7	8	9	10	11	12	13	14	15	16	17	18	19	20	21	22	23	24
17	1.8	5КЛО2ОС1Д1Е1ЛП	1	20	КЛО	60	20	24	6	2	2	Дслш	0.4	11	19.2	9.7					3.5		
					ОС			20				С2				3.8							
					Д											1.9							
					Е			24								1.9							
					ЛП											1.9							
		Единичные деревья																					
		9Б1ОС		28	Б	75	28	32						8						12.6			
					ОС		27	32												1.4			
		подлесок: ЛЩ Средний																					
		Класс пожарной опасности 4																					
		Рекреационная х-ка: тип ландшафта П/открыт груп. разм., эстетическая оценка 2, рекреационная оценка Средняя, Устойчивые, проходимость Средняя, просматриваемость Средняя, треб. значит. регулир. рекреации																					
		Особенности: Провед.мер-тий хоз.нецелесообразно, В выделе ветровал, Полнота неравномерная, Состав неоднородный																					
18	0.4	10Б	1	30	Б	105	30	40	11	4	1	Прчб	0.4	15	6.1	6.1					0.6		
												С4											
		8ЛП1КЛО1Е	2	14	ЛП	35	14	16					0.3	6	2.5	2.1							
					КЛО											0.2							
					Е											0.2							
		подлесок: ЛЩ Редкий																					
		Класс пожарной опасности 5																					
		Рекреационная х-ка: тип ландшафта Закрыт. вертик.сомкн, эстетическая оценка 2, рекреационная оценка Средняя, Устойчивые, проходимость Хорошая, просматриваемость Хорошая, треб. значит. регулир. рекреации																					

Лосинопогонный лесопарк | Функциональная зона: Особо охраняемая зона | Квартал 12-4

N выдела	Площадь, га	Состав. Подр. Подл. Покров, почва, рельеф, особ. выд. исхожд. Хар. лесн. культур. Кадастров. оценка	Ярус	Возраст	Элемент леса	Высота, м	Диаметр, см	Класс бонитета	Группа возраста	Тип леса	Полнота	Запас сырораст. леса, дес.кбм: Сумм. на 1 га	Запас сырораст. леса, дес.кбм: общий на выдел	Кл. Запас на выделе, дес.кбм: товарность: породы	Кл. Запас на выделе, дес.кбм: товарность: состояние	Кл. Запас на выделе, дес.кбм: товарность: динамика	Захламленность: общий	Захламленность: ликвидных	Хозяйственные мероприятия: вид
1	2	3	4	5	6	7	8	9	10	11	12	13	14	15	16	17	18	19	20
19	0.7	6ОС4Б+Е,Д,ЛП	1	27	ОС	75	27	32	8	4	2	Сдм	0.6	27	18.4	11		0.7	
					Б		28	32				В4				7.4			
					Е		27												
					Д														
					ЛП														
		6ОС2Е1Д1КЛО	2	18	ОС	60	18	20					0.3	7	4.8	2.8			
					Е											1			
					Д											0.5			
					КЛО											0.5			
		подлесок: ЛЩ Средний Класс пожарной опасности 5 Рекреационная х-ка: тип ландшафта Закрыт. вертик.сомкн, эстетическая оценка 2, рекреационная оценка Средняя, Устойчивые, проходимость Средняя, просматриваемость Средняя, треб. незначит. регулир. рекреации Особенности: Состав неоднородный, Полнота неравномерная																	
20	0.1	Дорога автом.иск.покр.										-							
		Класс пожарной опасности 5 Земли линейного протяжения: ширина 10.0 м, протяженность 0.13 км																	
21	0.1	Канава мелиоратив.										-							
		Класс пожарной опасности 5 Земли линейного протяжения: ширина 2.0 м, протяженность 0.43 км																	
22	0.4	Просеки квартальные										-							
		Класс пожарной опасности 5 Земли линейного протяжения: ширина 4.0 м, протяженность 1.13 км																	

Лосинопогонный лесопарк Функциональная зона: Особо охраняемая зона Квартал 12-4

N выдела	Площадь, га	Состав.Подр.Подл.Покров,почва, рельеф,особ.выд.Происхожд.Кат.земель Хар.лесн. культур Кадастров.оценка	Я Р У С	Высота Яруса	Элемент леса	Возраст	Высота	Диаметр	Кл.Гр.Бонитет	Тип леса ТЛУ	Полнота Сумма пл. сеч.	Запас сырораст. леса, дес.кбм на 1 га	Запас сырораст. леса, дес.кбм общий на выдел	Запас сырораст. леса, дес.кбм по составляющ.	Кл. Запас на выделе, дес.кбм: товарн. ос. ти	Запас на выделе, дес.кбм: сухостоя стар.	Запас на выделе, дес.кбм: ре-дин	Запас на выделе, дес.кбм: единичных дер.	Запас на выделе, дес.кбм: захламлен. общий	Запас на выделе, дес.кбм: захламлен. лик-вида	Хозяйственные мероприятия
1	2	3	4	5	6	7	8	9	10	11	12	13	14	15	16	17	18	19	20	21	22	23	24

23 0.2 Дорога автом.грунтовая

-

Класс пожарной опасности 5
Земли линейного протяжения: ширина 4.0 м, протяженность 0.61 км

Итого по категории

25.2	617	6	64	16	

По составляющим породам

С	21
Е	207
Д	53
КЛО	30
Б	184
ОС	29
ЛП	93

Лосинопогонный лесопарк Функциональная зона: Рекреационная зона Квартал 12-4

N выдела	Площадь, га	Состав.Подр.Подл.Покров,почва, рельеф,особ.выд.Происхожд.Кат.земель:Хар.лесн. культур:Кадастров.оценка	Я:Р:У:С	Высота:Яруса	Элемент:леса	Возраст	Высота	Диаметр	Кл.Гр.Бонитет	Кл.Гр.Бонитет	Тип леса ТЛУ	Полнота:Сумма пл. сеч.	Запас сырораст. леса, дес.кбм:на 1 га	Запас сырораст. леса, дес.кбм:общий на выдел	Запас сырораст. леса, дес.кбм:по составляющ.	Кл. Запас на выделе, дес.кбм:товарн:ос:ти	Кл. Запас на выделе, дес.кбм:сухостоя:стар.	Кл. Запас на выделе, дес.кбм:редин	Кл. Запас на выделе, дес.кбм:единичных дер.	Кл. Запас на выделе, дес.кбм:захламлен.:общий	Кл. Запас на выделе, дес.кбм:захламлен.:лик-вида	Хозяйственные мероприятия
1	2	3	4	5	6	7	8	9	10	11	12	13	14	15	16	17	18	19	20	21	22	23	24

16 6.9 Прочие земли

-

Класс пожарной опасности 5

Итого по категории

6.9

По составляющим породам

Итого по кварталу

32.1 617 6 64 16

По составляющим породам

С	21
Е	207
Д	53
КЛО	30
Б	184
ОС	29
ЛП	93

Отметка об изменениях после лесоустройства

N выдела	Площадь выдела	Наименование выполненного мероприятия, иного воздействия; изменение категории земли; хозяйства	Год проведения (возобновления)	Объемные показатели мероприятия, га, м3	Подпись лица произведшего запись

Лосинопогонный лесопарк Функциональная зона: Рекреационная зона Квартал 16-1

```
-----------------------------------------------------------------------------------------------------------------------------------
: N :Пло- :Состав.Подр.Подл.:Я:Вы- :Эле-:Воз:Вы-:Ди:Кл.Гр.Бо: Тип  :Полн:Запас сырораст. :Кл. Запас на выделе, дес.кбм:                 :
:вы-:щадь,:Покров,почва, ре-:Р:со- :мент:   :   :ам:во:во:ни:      :ота : леса, дес.кбм  :то:-------------------------:                 :
:де-:     :льеф,особ.выд.Про:У:та  :    :ра :со-:ет:зр:зр:те: леса :----:----------------:ва:су- :ре- :еди-:захламлен.:Хозяйственные    :
:ла : га  :исхожд.Кат.земель:С:Яр  :ле- :   :   :р :ас:ас:т :      :Сумм: на :общий:по   :рн:хо- :    :нич-:----------:                 :
:   :     :Хар.лесн. культур: :ус  :са  :ст :та :  :та:та:  :      :а пл: 1  :на   :соста:ос:стоя:дин :ных :общий:лик-:мероприятия      :
:   :     :Кадастров.оценка : :а   :    :   :   :  :  :  :  : ТЛУ  :сеч.: га :выдел:вляющ:ти:стар.    :дер.:     :вида:                 :
-----------------------------------------------------------------------------------------------------------------------------------
: 1 :  2  :         3       :4: 5  :  6 : 7 : 8 : 9:10:11:12:  13  : 14 : 15 :  16 : 17  :18: 19 : 20 : 21 : 22  : 23 :     24          :
-----------------------------------------------------------------------------------------------------------------------------------
1   0.4   10Б+Д             1  23   Б    70  23  20 7  3  2  Сслм   0.4  12   5     5
                                    Д    45                 В2
          подлесок: Р Редкий
          Класс пожарной опасности 4
          Рекреационная х-ка: тип ландшафта П/открыт груп. разм., эстетическая оценка 2, рекреационная оценка Средняя, Устойчивые,
          проходимость Хорошая, просматриваемость Хорошая, треб. незначит. регулир. рекреации

3   0.1   Дорога автом.иск.покр.
                                                                  -

          Класс пожарной опасности 5
          Земли линейного протяжения: ширина 10.0 м, протяженность  0.13 км

4   0.0   Границы окружные
                                                                  -

          Класс пожарной опасности 5
          Земли линейного протяжения: ширина  1.0 м, протяженность  0.18 км

          Итого по категории
    0.6                                                                   5
          По составляющим породам
                                                                          Д
                                                                          Б     5
```

Лосинопогонный лесопарк Функциональная зона: Хозяйственная зона Квартал 16-1

N выдела	Площадь, га	Состав.Подр.Подл.Покров,почва, рельеф,особ.выд.Происхожд.Кат.земель Хар.лесн. культур Кадастров.оценка	Я Р У С	Высота Яруса	Элемент леса	Возраст	Высота	Диаметр	Кл.Гр.Бонитет	Кл.Гр.Бонитет	Тип леса ТЛУ	Полнота Сумма пл. сеч.	Запас сырораст. леса, дес.кбм на 1 га	Запас сырораст. леса, дес.кбм общий на выдел	Запас сырораст. леса, дес.кбм по составляющ.	Кл. Запас на выделе, дес.кбм: Кл. товарн. ос. ти	Кл. Запас на выделе, дес.кбм: Кл. сухостоя стар.	Кл. Запас на выделе, дес.кбм: Кл. ре-дин	Кл. Запас на выделе, дес.кбм: Кл. единичных дер.	Кл. Запас на выделе, дес.кбм: Кл. захламлен. общий	Кл. Запас на выделе, дес.кбм: Кл. захламлен. лик-вида	Хозяйственные мероприятия
1	2	3	4	5	6	7	8	9	10	11	12	13	14	15	16	17	18	19	20	21	22	23	24

2 0.3 Линия электропередач Расчистка

-

Класс пожарной опасности 5
Земли линейного протяжения: ширина 30 м, Чистая
Рекреационная х-ка: тип ландшафта Открытый без дер., эстетическая оценка 3, рекреационная оценка Средняя

Итого по категории
0.3
По составляющим породам

Итого по кварталу
0.8 5
По составляющим породам

Д
Б 5

Отметка об изменениях после лесоустройства

N выдела	Площадь выдела	Наименование выполненного мероприятия, иного воздействия; изменение категории земли; хозяйства	Год проведения (возобновления)	Объемные показатели мероприятия, га, м3	Подпись лица произведшего запись

Лосинопогонный лесопарк | Функциональная зона: Рекреационная зона | Квартал 16-2

N выдела	Площадь, га	Состав. Покров, почва, рельеф, особ. выд. Хар. лесн. культур. Кадастров. оценка	Ярус	Состав	Высота	Диаметр	Возраст	Бонитет	Тип леса	Полнота	Запас сырораст. леса, дес.кбм: Сумм. на 1 га	Кл. Запас на выделе, дес.кбм: общий на выдел	по сост	рн.хоз.	ред.	единич.	захламлен. общий	лик.	Хозяйственные мероприятия
1	2	3	4	5	6	7	8	9	10	11	12	13	14	15	16	17	18	19	20	21	22	23	24
2	2.6	9Б1С	1	28	Б	80	28	28	8	4	1	Сслм	0.6	22	57.6	51.8		1.3			1.3		
					С		29	32				В2				5.8							
		подлесок: ЛЩ, КРЛ Средний																					
		Класс пожарной опасности 4																					
		Рекреационная х-ка: тип ландшафта Закрыт. гориз. сомкн, эстетическая оценка 1, рекреационная оценка Средняя, Устойчивые, проходимость Хорошая, просматриваемость Хорошая, треб. незначит. регулир. рекреации																					
3	6.4	7Б3ЛП+С,КЛ	1	29	Б	90	29	32	9	4	1	Сслм	0.5	18	114.7	80.3		31.8			6.4		Выбор.санрубка
					ЛП		30	32				В2				34.4							
					С																		
					КЛ	50																	
		подлесок: ЛЩ, Р Средний																					
		Класс пожарной опасности 4																					
		Повреждения насаждения: Высыхание, Береза, Сильная поврежденность																					
		Рекреационная х-ка: тип ландшафта Закрыт. гориз. сомкн, эстетическая оценка 1, рекреационная оценка Средняя, Устойчивые, проходимость Средняя, просматриваемость Средняя, треб. значит. регулир. рекреации																					
4	2.4	5Е3С2Б	1	29	Е	90	29	32	5	3	1	Еслш	0.4	25	60.5	30.2							
					С		29	36				С2				18.2							
					Б		28	28								12.1							
		10Е+ЛП	2	15	Е	45	15	14					0.3	7	16.9	16.9							
					ЛП																		
		подлесок: ЛЩ, Р Средний																					
		Класс пожарной опасности 3																					
		Рекреационная х-ка: тип ландшафта Закрыт. вертик.сомкн, эстетическая оценка 2, рекреационная оценка Средняя, Устойчивые, проходимость Средняя, просматриваемость Средняя, треб. незначит. регулир. рекреации																					
5	0.8	10ЛП	1	20	ЛП	60	20	16	6	2	2	Дслш	0.5	18	14.4	14.4							
												С2											
		подлесок: ЛЩ, Р Средний																					
		Класс пожарной опасности 4																					
		Рекреационная х-ка: тип ландшафта Закрыт. гориз. сомкн, эстетическая оценка 2, рекреационная оценка Средняя, Устойчивые, проходимость Средняя, просматриваемость Хорошая, треб. незначит. регулир. рекреации																					

Лосинопогонный лесопарк | Функциональная зона: Рекреационная зона | Квартал 16-2

N выдела	Площадь, га	Состав. Покров, почва, рельеф, особ. выд. Исхожд. Кат. земель: Хар. лесн. культур: Кадастров. оценка	Ярус	Элемент	Возраст	Высота	Диаметр	Кл. бон.	Гр. поч.	Бонитет	Тип леса	Полнота	Запас сырораст. леса, дес. кбм: Сумм на 1 га	Кл. Запас на выделе, дес. кбм: общий	по породам	Хозяйственные мероприятия: рн-хозяйственные	единичные	захламленность	общий	ликвидные	мероприятия вида
1	2	3	4	5	6	7	8	9	10	11	12	13	14	15	16	17	18	19	20	21	22	23	24
6	3.6	4Д2КЛО2ЛП1Б1Е	1	23	Д	70	22	24	4	2	1	Дслш	0.5	16	57	22.8							
					КЛО		21	24				С2				11.4							
					ЛП		25	24								11.4							
					Б		26	24								5.7							
					Е		24	24								5.7							
		подлесок: ЛЩ, Р, КРЛ Густой Класс пожарной опасности 3 Рекреационная х-ка: тип ландшафта П/открыт груп. разм., эстетическая оценка 2, рекреационная оценка Средняя, Устойчивые, проходимость Средняя, просматриваемость Средняя, треб. незначит. регулир. рекреации																					
7	1.1	6ЛП3КЛ1Б+Е	1	7	ЛП	20	7	6	2	1	3	Дслш	0.5	2	2.2	1.3							
					КЛ							С2				0.7							
					Б											0.2							
					Е																		
		подлесок: ЛЩ, Р Густой Класс пожарной опасности 4 Рекреационная х-ка: тип ландшафта Закрыт. гориз. сомкн, эстетическая оценка 2, рекреационная оценка Средняя, Устойчивые, проходимость Средняя, просматриваемость Средняя, треб. незначит. регулир. рекреации																					
8	1.4	4ЛП3КЛ2Д1Е+Б	1	10	ЛП	30	10	10	3	2	3	Дслш	0.6	7	10.2	4.1							
					КЛ							С2				3.1							
					Д											2							
					Е											1							
					Б																		
		подлесок: ЛЩ, Р Густой Класс пожарной опасности 4 Рекреационная х-ка: тип ландшафта Закрыт. гориз. сомкн, эстетическая оценка 2, рекреационная оценка Средняя, Устойчивые, проходимость Средняя, просматриваемость Плохая, треб. незначит. регулир. рекреации																					

Лосинопогонный лесопарк Функциональная зона: Рекреационная зона Квартал 16-2

N выдела	Площадь, га	Состав.Подр.Подл.Покров,почва, рельеф,особ.выд.Происхожд.Кат.земель Хар.лесн. культур Кадастров.оценка	Я Р У С	Высота Яруса	Элемент леса	Возраст	Высота	Диаметр	Кл.возраста	Гр.возраста	Бонитет	Тип леса ТЛУ	Полнота Сумма пл. сеч.	Запас сырораст. леса, дес.кбм на 1 га	Запас сырораст. леса, дес.кбм общий на выдел	Запас сырораст. леса, дес.кбм по составляющ.	Кл. Запас на выделе, дес.кбм: то: варн: ос: ти	Кл. Запас на выделе, дес.кбм: сухостоя: стар.	Кл. Запас на выделе, дес.кбм: ре-дин	Кл. Запас на выделе, дес.кбм: единичных дер.	Кл. Запас на выделе, дес.кбм: захламлен.: общий	Кл. Запас на выделе, дес.кбм: захламлен.: лик-вида	Хозяйственные мероприятия
1	2	3	4	5	6	7	8	9	10	11	12	13	14	15	16	17	18	19	20	21	22	23	24
9	2.6	5ЛП1КЛ2Б2Е	1	30	ЛП	100	30	32	10	4	1	Дслш	0.4	25	64	32							
					КЛ		29	32				С2				6.4							
					Б		28	28								12.8							
					Е	110	30	36								12.8							
		6ЛП4Е	2	15	ЛП	45	15	14					0.3	6	15.4	9.2							
					Е											6.2							

подлесок: ЛЩ, Р Средний
Класс пожарной опасности 4
Рекреационная х-ка: тип ландшафта Закрыт. вертик.сомкн, эстетическая оценка 2, рекреационная оценка Средняя, Устойчивые, проходимость Средняя, просматриваемость Средняя, треб. незначит. регулир. рекреации
Особенности: Полнота неравномерная, Состав неоднородный

10 0.6 Дорога автом.иск.покр.

-

Класс пожарной опасности 5
Земли линейного протяжения: ширина 10.0 м, протяженность 0.57 км

11 0.0 Просеки квартальные

-

Класс пожарной опасности 5
Земли линейного протяжения: ширина 4.0 м, протяженность 0.13 км

12 0.0 Границы окружные

-

Класс пожарной опасности 5
Земли линейного протяжения: ширина 1.0 м, протяженность 0.53 км

Итого по категории

	21.5														413			33			8		

Лосинопогонный лесопарк Функциональная зона: Рекреационная зона Квартал 16-2

N выдела	Площадь, га	Состав.Подр.Подл.Покров,почва, рельеф,особ.выд.Происхожд.Кат.земель:Хар.лесн. культур:Кадастров.оценка	Я:Р:У:С:Ярус:а	Вы-сота:Ярус:а	Элемент:леса	Воз:раст	Вы-сота	Диаметр	Кл.Гр.Бонитет:зр:ас:та	Кл.Гр.Бонитет:зр:ас:та	Тип леса:ТЛУ	Полнота:Сумма пл:сеч.	Запас сырораст. леса, дес.кбм:на 1 га	Запас сырораст. леса, дес.кбм:общий:на выдел	Запас сырораст. леса, дес.кбм:по составляющ	Кл. Запас на выделе, дес.кбм:товарн:ос:ти	Кл. Запас на выделе, дес.кбм:сухостоя:стар.	Кл. Запас на выделе, дес.кбм:редин	Кл. Запас на выделе, дес.кбм:единичных:дер.	Кл. Запас на выделе, дес.кбм:захламлен.:общий	Кл. Запас на выделе, дес.кбм:захламлен.:лик-вида	Хозяйственные мероприятия
1	2	3	4	5	6	7	8	9	10	11	12	13	14	15	16	17	18	19	20	21	22	23	24

По составляющим породам

С	24
Е	73
Д	25
КЛ	10
КЛО	11
Б	163
ЛП	107

Лосинопогонный лесопарк Функциональная зона: Хозяйственная зона Квартал 16-2

N выдела	Площадь, га	Состав.Подр.Подл.Покров,почва, рельеф,особ.выд.Происхожд.Кат.земель Хар.лесн. культур Кадастров.оценка	Я Р У С	Высота Яруса	Элемент леса	Возраст	Высота	Диаметр	Кл.Гр.Бонитет	Кл.Гр.Бонитет	Тип леса ТЛУ	Полнота Сумма пл. сеч.	Запас сырораст. леса, дес.кбм на 1 га	Запас сырораст. леса, дес.кбм общий на выдел	Запас сырораст. леса, дес.кбм по составляющ.	Кл. Запас на выделе, дес.кбм: Кл. товарн. ос. ти	Кл. Запас на выделе, дес.кбм: Кл. сухостоя стар.	Кл. Запас на выделе, дес.кбм: Кл. ре-дин	Кл. Запас на выделе, дес.кбм: Кл. единичных дер.	Кл. Запас на выделе, дес.кбм: Кл. захламлен. общий	Кл. Запас на выделе, дес.кбм: Кл. захламлен. лик-вида	Хозяйственные мероприятия
1	2	3	4	5	6	7	8	9	10	11	12	13	14	15	16	17	18	19	20	21	22	23	24

1 0.3 Линия электропередач Расчистка

-

Класс пожарной опасности 5
Земли линейного протяжения: ширина 30 м, Чистая
Рекреационная х-ка: тип ландшафта Открытый без дер., эстетическая оценка 3, рекреационная оценка Средняя

Итого по категории
0.3
По составляющим породам

Итого по кварталу
21.8 413 33 8
По составляющим породам

С	24
Е	73
Д	25
КЛ	10
КЛО	11
Б	163
ЛП	107

Отметка об изменениях после лесоустройства

N выдела	Площадь выдела	Наименование выполненного мероприятия, иного воздействия; изменение категории земли; хозяйства	Год проведения (возобновления)	Объемные показатели мероприятия, га, м3	Подпись лица произведшего запись

Лосинопогонный лесопарк | Функциональная зона: Рекреационная зона | Квартал 16-4

N выдела	Площадь, га	Состав. Подр. Подл. Покров, почва, рельеф, особ. выд. Прод. исхожд. Кат. земель: Хар. лесн. культур: Кадастров. оценка	Ярус	Элемент леса	Возраст	Высота	Диаметр	Кл. бон.	Гр. бон.	Тип леса	Полнота	Запас сырораст. леса, дес.кбм: Сумм. на 1 га	Кл. Запас на выделе, дес.кбм: общий	по составляющим породам	Характеристика насаждения: состояние	Динамика	Захламленность: общий	Захламленность: ликвидная	Хозяйственные мероприятия: вид
1	1.8	6Б2ЛП2Е	1	Б	90	29	28	9	4	1	Сслм	0.5	18	32.6	19.6				
				ЛП		29	32				В2				6.5				
				Е		28	36								6.5				
		6Е4ЛП	2	Е	50	17	16					0.3	8	14.5	8.7				
				ЛП											5.8				
		подлесок: ЛЩ, Р Средний																	
		Класс пожарной опасности 4																	
		Рекреационная х-ка: тип ландшафта Закрыт. гориз. сомкн, эстетическая оценка 2, рекреационная оценка Средняя, Устойчивые, проходимость Средняя, просматриваемость Средняя, треб. незначит. регулир. рекреации																	
2	0.1	Просеки квартальные										-							
		Класс пожарной опасности 5																	
		Земли линейного протяжения: ширина 4.0 м, протяженность 0.19 км																	
3	0.0	Границы окружные										-							
		Класс пожарной опасности 5																	
		Земли линейного протяжения: ширина 1.0 м, протяженность 0.27 км																	
		Итого по категории																	
	1.9													47					
		По составляющим породам																	
															Е 15				
															Б 20				
															ЛП 12				
		Итого по кварталу																	
	1.9													47					
		По составляющим породам																	
															Е 15				
															Б 20				
															ЛП 12				

Отметка об изменениях после лесоустройства

N выдела	Площадь выдела	Наименование выполненного мероприятия, иного воздействия; изменение категории земли; хозяйства	Год проведения (возобновления)	Объемные показатели мероприятия, га, м3	Подпись лица произведшего запись	N выдела	Площадь выдела	Наименование выполненного мероприятия, иного воздействия; изменение категории земли; хозяйства	Год проведения (возобновления)	Объемные показатели мероприятия, га, м3	Подпись лица произведшего запись

Лосинопогонный лесопарк | Функциональная зона: Особо охраняемая зона | Квартал 17-1

N выдела	Площадь, га	Состав. Покров, почва, рельеф, особ. выд. Исхожд. Хар. лесн. культур: Кадастров. оценка	Ярус	Элемент	Возраст	Высота	Диаметр	Кл. бонитета	Гр. возр.	Тип леса	Полнота	Запас сырораст. Сумм. на 1 га	Кл. Запас на выделе, дес.кбм: общий	по составляющ.	Запас на выделе, дес.кбм: по ярусам	по стоя.	Запас на выделе, дес.кбм: динамич.	Захламленность: общий	Захламленность: лик. виды	Хозяйственные мероприятия
1	1.0	10Б+Е	1	Б	95	26	32	10	4	2	Еслш	0.5	16	16.2	16.2				0.5	
				Е							С2									
		10Е	2	Е	60	15	16					0.4	9	9.1	9.1					
		подлесок: ЛЩ Редкий																		
		Класс пожарной опасности 4																		
		Рекреационная х-ка: тип ландшафта Закрыт. вертик.сомкн, эстетическая оценка 1, рекреационная оценка Средняя, Устойчивые, проходимость Хорошая, просматриваемость Хорошая, регулирование рекреации не требуется																		
		Особенности: Полнота неравномерная																		
2	0.6	Ветровальник		Е																Сплош.санрубка
		Погибшее насаждение								2	Еслш					0.9		0.9		100%
		10Е	25	Е	85	25	28				С2	0.9	0.9	1.5						Лес.культуры
		Класс пожарной опасности 3																		
		Рекреационная х-ка: тип ландшафта Открытый без дер., эстетическая оценка 3, рекреационная оценка Низкая																		
3	1.6	10Е+Д,ЛП	1	Е	40	14	14	2	1	2	Ечрш	0.4	8	12.8	12.8					
				Д							С3									
				ЛП																
		Единичные деревья																		
		10Е+Б	25	Е	100	25	32						10				16			
				Б			32													
		подлесок: ЛЩ Редкий																		
		Класс пожарной опасности 1																		
		Особенности: в выделе постоянная пробная площадь, Насаждение разновозрастное, Полнота неравномерная, Состав неоднородный																		

Лосинопогонный лесопарк Функциональная зона: Особо охраняемая зона Квартал 17-1

N выдела	Площадь, га	Состав.Подр.Подл.Покров,почва, рельеф,особ.выд.Происхожд.Кат.земель Хар.лесн. культур Кадастров.оценка	Я.Р.У.С	Высота Яруса	Элемент леса	Возраст	Высота	Диаметр	Кл.возраста	Гр.возраста	Бонитет	Тип леса ТЛУ	Полнота Сумма пл. сеч.	Запас сырораст. леса, дес.кбм на 1 га	Запас сырораст. леса, дес.кбм общий на выдел	Запас сырораст. леса, дес.кбм по составляющ.	Кл. Запас на выделе, дес.кбм: товарн. ос. ти	Кл. Запас на выделе, дес.кбм: сухостоя стар.	Кл. Запас на выделе, дес.кбм: ре-дин	Кл. Запас на выделе, дес.кбм: единичных дер.	Кл. Запас на выделе, дес.кбм: захламлен. общий	Кл. Запас на выделе, дес.кбм: захламлен. лик-вида	Хозяйственные мероприятия
1	2	3	4	5	6	7	8	9	10	11	12	13	14	15	16	17	18	19	20	21	22	23	24
4	1.5	6Е4ЛП+Д	1	17	Е	60	17	20	6	2	2	Ечрш	0.4	12	17.9	10.7		0.7			0.7		
					ЛП		18	20				С3				7.2							
					Д																		
		Единичные деревья																					
		5Б2ЛП3ЕС		25	Б	100	26	30						3						2.2			
					ЛП		24	28												0.9			
					ЕС		24	28												1.4			
		подлесок: ОЛК Редкий																					
		Класс пожарной опасности 4																					
		Рекреационная х-ка: тип ландшафта Закрыт. гориз. сомкн, эстетическая оценка 2, рекреационная оценка Средняя, Устойчивые, проходимость Хорошая, просматриваемость Хорошая, регулирование рекреации не требуется																					
		Особенности: Насаждение разновозрастное, Полнота неравномерная, Состав неоднородный																					
5	1.0	10Е	1	17	Е	60	17	20	3	2	2	Ечрш	0.4	11	11.6	11.6		0.5			0.5		
												С3											
		Единичные деревья																					
		5Е5Б		26	Е	90	25	30						9						4.7			
					Б		28	32												4.7			
		подлесок: ОЛК Редкий																					
		Класс пожарной опасности 3																					
		Рекреационная х-ка: тип ландшафта Закрыт. гориз. сомкн, эстетическая оценка 1, рекреационная оценка Средняя, Устойчивые, проходимость Хорошая, просматриваемость Хорошая, треб. значит. регулир. рекреации																					
6	3.9	10Е+С,Б	1	23	Е	95	23	32	5	3	2	Еслш	0.3	13	50.4	50.4					1.9		
					С			32				С2											
					Б			32															
		6Е4Л+Д,КЛ	2	17	Е	60	17	20					0.3	9	34.9	20.9							
					Л		18	20								14							
					Д																		
					КЛ																		
		подлесок: ЛЩ Редкий																					
		Класс пожарной опасности 3																					
		Рекреационная х-ка: тип ландшафта Закрыт. гориз. сомкн, эстетическая оценка 1, рекреационная оценка Средняя, Устойчивые, проходимость Хорошая, просматриваемость Хорошая, регулирование рекреации не требуется																					
		Рекреационная х-ка: тип ландшафта Закрыт. гориз. сомкн, эстетическая оценка 2, рекреационная оценка Низкая																					

Лосинопогонный лесопарк Функциональная зона: Особо охраняемая зона Квартал 17-1

N выдела	Площадь, га	Состав.Подр.Подл.Покров,почва, рельеф,особ.выд.Происхожд.Кат.земель Хар.лесн. культур Кадастров.оценка	Я.Р.У.С	Высота Яруса	Элемент леса	Возраст	Высота	Диаметр	Кл.возраста	Гр.возраста	Бонитет	Тип леса ТЛУ	Полнота Сумма пл. сеч.	Запас сырораст. леса, дес.кбм на 1 га	Запас сырораст. леса, дес.кбм общий на выдел	Запас сырораст. леса, дес.кбм по составляющ.	Кл. Запас на выделе, дес.кбм: то: варн: ос: ти	Кл. Запас на выделе, дес.кбм: сухостоя: стар.	Кл. Запас на выделе, дес.кбм: ре-дин	Кл. Запас на выделе, дес.кбм: единичных дер.	Кл. Запас на выделе, дес.кбм: захламлен. общий	Кл. Запас на выделе, дес.кбм: захламлен. лик-вида	Хозяйственные мероприятия
1	2	3	4	5	6	7	8	9	10	11	12	13	14	15	16	17	18	19	20	21	22	23	24
7	3.0	6Е4ЛП+КЛ	1	11	Е	40	11	13	4	2	3	Ечрш	0.4	6	18.2	10.9		1.5			2.4		
					ЛП		11	13				С3				7.3							
					КЛ																		
		Единичные деревья																					
		10Б+ЛП		26	Б	90	26	30						6						18.2			
					ЛП																		

подлесок: ЛЩ Густой
Класс пожарной опасности 4
Повреждения насаждения: Энтомовредители, год 15, Ель, Типограф, Слабая поврежденность
Рекреационная х-ка: тип ландшафта Закрыт. гориз. сомкн, эстетическая оценка 1, рекреационная оценка Средняя, Устойчивые, проходимость Средняя, просматриваемость Средняя, треб. незначит. регулир. рекреации
Особенности: Полнота неравномерная, Состав неоднородный, Насаждение разновозрастное

8	0.7	10ЛП+КЛ	1	22	ЛП	70	22	24	7	3	2	Ечрш	0.3	12	8.5	8.5		0.6			1.8		
					КЛ							С3											

подлесок: ЛЩ Густой
Класс пожарной опасности 4
Повреждения насаждения: Энтомовредители, год 15, Ель, Типограф, Сильная поврежденность
Рекреационная х-ка: тип ландшафта П/открыт рав. разм., эстетическая оценка 1, рекреационная оценка Средняя, Устойчивые, проходимость Плохая, просматриваемость Плохая, регулирование рекреации не требуется
Особенности: Провед.мер-тий хоз.нецелесообразно, Полнота неравномерная

9	3.0	5Е2ЛП3Б+КЛ,Д	1	26	Е	90	26	28	5	3	1	Ечрш	0.6	32	95.7	47.9		1.5			1.5		
					ЛП		26	28				С3				19.1							
					Б		27	40								28.7							
					КЛ																		
					Д																		

подрост: 5Е5ЛП (40) 10 м, 2.5 тыс.шт/га, благонадежный
подлесок: ЛЩ Средний
Класс пожарной опасности 3
Рекреационная х-ка: тип ландшафта Закрыт. гориз. сомкн, эстетическая оценка 1, рекреационная оценка Средняя, Устойчивые, проходимость Средняя, просматриваемость Плохая, регулирование рекреации не требуется
Особенности: Состав неоднородный, Полнота неравномерная

Лосинопогонный лесопарк | Функциональная зона: Особо охраняемая зона | Квартал 17-1

N выдела	Площадь, га	Состав. Покров, почва, рельеф, особ. выд. Исхожд. Кат. земель: Хар. лесн. культур: Кадастров. оценка	Ярус	Элемент леса	Возраст	Высота	Диаметр	Класс бонитета	Тип леса	Полнота	Запас сырораст. Сумм: на 1 га	Кл. Запас на выделе, дес.кбм: общий	по составообразующ.	Хозяйственные мероприятия: захламленность	единичных	общий	по видам
1	2	3	4	5	6	7	8	9	10	11	12	13	14	15	16	17	18	19	20	21	22	23	24
10	1.5	Поляна Единичные деревья 10Б+ЛП,Д			Б ЛП Д	80	23	32				-		3		4.4							
		Класс пожарной опасности 2 Рекреационная х-ка: тип ландшафта Открытый с дерев., эстетическая оценка 1, рекреационная оценка Высокая Особенности: Площадь затоплена																					
11	5.3	Культуры лесные 5С5Е+Д,Б,ЛП	1	24	С Е Д Б ЛП	77	25 23	32 24	4	2	1	Сслм В2	0.7	27	142.6	71.3 71.3	2.6		2.6				
		подлесок: ЛЩ Редкий Класс пожарной опасности 3 Культуры: год создания л/к 1941, состояние Хорошие Рекреационная х-ка: тип ландшафта Закрыт. гориз. сомкн, эстетическая оценка 1, рекреационная оценка Высокая, Повышенной устойчивости, проходимость Хорошая, просматриваемость Хорошая, регулирование рекреации не требуется Особенности: Состав неоднородный, Полнота неравномерная																					
12	0.5	7ЛП2Е1КЛ+Д	1	23	ЛП Е КЛ Д	80	23 23	20 28	8	4	2	Еслш С2	0.5	22	11.2	7.9 2.2 1.1	0.26		0.26				
		подлесок: ЛЩ Редкий Класс пожарной опасности 4 Повреждения насаждения: Энтомовредители, год 15, Ель, Типограф, Средняя поврежденность Рекреационная х-ка: тип ландшафта Закрыт. гориз. сомкн, эстетическая оценка 1, рекреационная оценка Средняя, Устойчивые, проходимость Хорошая, просматриваемость Хорошая, регулирование рекреации не требуется Особенности: Насаждение разновозрастное, Состав неоднородный, Полнота неравномерная																					

Лосинопогонный лесопарк | Функциональная зона: Особо охраняемая зона | Квартал 17-1

N выдела	Площадь, га	Состав. Покров, рельеф, исхожд. Хар. лесн. культур. Кадастров. оценка	Подр.	Подл.	Ярус	Возраст	Высота	Элемент леса	Состав	Диаметр	Класс бонитета	Тип леса	Полнота	Запас сырораст. леса, дес.кбм: Сумм на 1 га	Запас сырораст. леса, дес.кбм: общий по выдел	Кл. Запас на выделе, дес.кбм: рн:хо- соста:ос:стоя:дин	Кл. Запас на выделе, дес.кбм: ре- ди- нич- ных дер.	Кл. Запас на выделе, дес.кбм: захламлен. общий	Кл. Запас на выделе, дес.кбм: лик- вида	Хозяйственные мероприятия
1	2	3	4	5	6	7	8	9	10	11	12	13	14	15	16	17	18	19	20	21	22	23	24
13	2.4	Насажд.с пород.иск.пр.																					
		6Е4Б	1	25	Е	65	25	24	4	2	1А	Ечрш	0.6	30	71.4	42.8		1.2			1.2		
					Б		25	24				С3				28.6							
		10Е+ЛП	2	14	Е	40	14	16					0.3	6	14.3	14.3							
					ЛП																		
		подлесок: ЛЩ Редкий																					
		Класс пожарной опасности 3																					
		Рекреационная х-ка: тип ландшафта Закрыт. гориз. сомкн, эстетическая оценка 1, рекреационная оценка Высокая, Устойчивые, проходимость Хорошая, просматриваемость Хорошая, регулирование рекреации не требуется																					
		Особенности: Состав неоднородный, Полнота неравномерная, Насаждение разновозрастное																					
14	0.5	Дорога автом.иск.покр.																					
		-																					
		Класс пожарной опасности 5																					
		Земли линейного протяжения: ширина 10.0 м, протяженность 0.51 км																					
15	0.3	Река																					
		-																					
		Класс пожарной опасности 5																					
		Земли линейного протяжения: ширина 6.0 м, протяженность 0.57 км																					
16	0.2	Просеки квартальные																					
		-																					
		Класс пожарной опасности 5																					
		Земли линейного протяжения: ширина 4.0 м, протяженность 0.54 км																					
		Итого по категории																					
	27.0														515		10		53	14			

Лосинопогонный лесопарк | Функциональная зона: Особо охраняемая зона | Квартал 17-1

N выдела	Площадь, га	Состав. Покров, рельеф, исхожд. Хар. лесн. культур. Кадастров. оценка	Подр. почва, особ. Кат. земель	Подл. выд. Яр	Я: Вы- ре- со- та ус а	Элемент леса	Воз: ра ле- са ст	Вы- со- ет та	Ди: ам ет та	Кл. во зр та	Гр. во зр та	Бо: ни те	Тип леса ТЛУ	Полнота	Запас сырораст. леса, дес.кбм: Сумм. на 1 га сеч.:	Кл. то:	Запас на выделе, дес.кбм: общий	по составляющим породам	Запас на выделе, дес.кбм: сосна	ель	Запас на выделе, дес.кбм: сухостой	Запас на выделе, дес.кбм: дин. стар.	Захламленность: общий	Захламленность: лик- вида	Хозяйственные мероприятия
1	2	3	4	5	6	7	8	9	10	11	12	13	14	15	16	17	18	19	20	21	22	23	24		
		По составляющим породам																С	71						
																		Е	305						
																		Л	14						
																		Д							
																		КЛ	1						
																		Б	74						
																		ЛП	50						
		Итого по кварталу																							
	27.0														515		10		53	14					
		По составляющим породам																С	71						
																		Е	305						
																		Л	14						
																		Д							
																		КЛ	1						
																		Б	74						
																		ЛП	50						

Отметка об изменениях после лесоустройства

N выдела	Площадь выдела	Наименование выполненного мероприятия, иного воздействия; изменение кат. земли; хозяйства	Год провед. (возд.)	Объемные показатели мероприятия, га, м3	Подпись лица произведшего запись	N выдела	Площадь выдела	Наименование выполненного мероприятия, иного воздействия; изменение кат. земли; хозяйства	Год провед. (возд.)	Объемные показатели мероприятия, га, м3	Подпись лица произведшего запись

Лосинопогонный лесопарк Функциональная зона: Особо охраняемая зона Квартал 17-2

N выдела	Площадь, га	Состав.Подр.Подл.Покров,почва, рельеф,особ.выд.Происхожд.Кат.земель Хар.лесн. культур Кадастров.оценка	Я.Р.У.С	Высота Яруса	Элемент леса	Возраст	Высота	Диаметр	Кл.Гр.Бонитет	Тип леса ТЛУ	Полнота Сумма пл. сеч.	Запас сырораст. леса, дес.кбм на 1 га	общий на выдел	по составляющ	Кл. Запас на выделе, дес.кбм: товарн. ос. ти	сухостоя стар.	редин	единичных дер.	захламлен. общий	лик-вида	Хозяйственные мероприятия
1	2	3	4	5	6	7	8	9	10	11	12	13	14	15	16	17	18	19	20	21	22	23	24
1	0.7	5ЛП3КЛО2ОС+Е	1	26	ЛП	90	26	28	9	4	2	Еслш	0.3	16	11	5.5					0.34		
					КЛО		26	36				С2				3.3							
					ОС		25	36								2.2							
					Е																		

подрост: 5ЛП5КЛО (30) 8 м, 2 тыс.шт/га, благонадежный
подлесок: ЛЩ Редкий
Класс пожарной опасности 4
Рекреационная х-ка: тип ландшафта П/открыт рав. разм., эстетическая оценка 1, рекреационная оценка Средняя, Повышенной устойчивости, проходимость Хорошая, просматриваемость Средняя, регулирование рекреации не требуется
Особенности: Состав неоднородный, Полнота неравномерная, Провед.мер-тий хоз.нецелесообразно

2	8.9	4Б3ЛП3Е+КЛО	1	26	Б	90	26	32	9	4	2	Еслш	0.5	16	142.6	57		4.5			4.5		
					ЛП		26	24				С2				42.8							
					Е		25	28								42.8							
					КЛО																		

подрост: 5Е5Л (55) 10 м, 1.5 тыс.шт/га, благонадежный
подлесок: ЛЩ, КЛН Средний
Класс пожарной опасности 4
Рекреационная х-ка: тип ландшафта Закрыт. гориз. сомкн, эстетическая оценка 1, рекреационная оценка Средняя, Устойчивые, проходимость Хорошая, просматриваемость Средняя, регулирование рекреации не требуется
Особенности: Состав неоднородный, Полнота неравномерная

3	8.5	4ЛП2Б3Е1КЛ+ОС	1	26	ЛП	100	26	28	10	4	2	Еслш	0.5	27	228.7	91.5		4.2			4.2		
					Б		27	32				С2				45.7							
					Е		26	28								68.6							
					КЛ		26	32								22.9							
					ОС																		

подрост: 5ЛП2КЛ3Е (40) 8 м, 1 тыс.шт/га, благонадежный
подлесок: ЛЩ Редкий
Класс пожарной опасности 4
Рекреационная х-ка: тип ландшафта П/открыт рав. разм., эстетическая оценка 1, рекреационная оценка Средняя, Устойчивые, проходимость Средняя, просматриваемость Средняя, регулирование рекреации не требуется
Особенности: Состав неоднородный, Полнота неравномерная

Лосинопогонный лесопарк | Функциональная зона: Особо охраняемая зона | Квартал 17-2

N выд.	Площадь, га	Состав. Покров, почва, рельеф, особ. выд. Исхожд. Хар. лесн. культур. Кадастров. оценка	Ярус	Элемент леса	Возраст	Высота	Диаметр	Кл. бонитета	Тип леса	Полнота	Запас сырораст. Сумм. на 1 га	Кл. Запас на выделе, дес.кбм: общий	по сост.	рн:хо- стоя	ди- намик	Захламленность: общий	лик- вида	Хозяйственные мероприятия
1	2	3	4	5	6	7	8	9	10	11	12	13	14	15	16	17	18	19	20	21	22	23	24
4	0.9	5Е3ЛП2ОС+Д	1	25	Е	100	25	28	5	3	2	Еслш	0.7	34	31.3	15.6		0.46		0.46			
					ЛП		24	28				С2				9.4							
					ОС		25	28								6.3							
					Д																		
		подрост: 4ЛП3Е3КЛ (30) 6 м, 1 тыс.шт/га, благонадежный																					
		подлесок: ЛЩ Средний																					
		Класс пожарной опасности 3																					
		Рекреационная х-ка: тип ландшафта Закрыт. гориз. сомкн, эстетическая оценка 1, рекреационная оценка Средняя, Повышенной устойчивости, проходимость Средняя, просматриваемость Средняя, регулирование рекреации не требуется																					
		Особенности: Полнота неравномерная, Состав неоднородный																					
5	1.1	5ЛП2Б3Е	1	26	ЛП	120	26	32	12	4	2	Еслш	0.7	38	42.2	21.1		0.6		0.8			
					Б		27	28				С2				8.4							
					Е		27	36								12.7							
		подрост: 9ЛП1Е (55) 8 м, 2 тыс.шт/га, благонадежный																					
		подлесок: ЛЩ Средний																					
		Класс пожарной опасности 4																					
		Повреждения насаждения: Энтомовредители, год 19, Ель, Типограф, Сильная поврежденность																					
		Рекреационная х-ка: тип ландшафта Закрыт. гориз. сомкн, эстетическая оценка 1, рекреационная оценка Средняя, Устойчивые, проходимость Средняя, просматриваемость Средняя, регулирование рекреации не требуется																					
		Особенности: Полнота неравномерная																					
6	1.8	Ветровальник			Д																		Выбор.санрубка
		Единичные деревья									2	Дслш			1.3			14.6					Лес.культуры
		4ЛП2Б3Е1КЛ+Д		25	ЛП	100	26	32				С2		10		7.3							
					Б	100	27	32								3.6							
					Е	60	22	24								5.5							
					КЛ	80	26	32								1.8							
					Д																		
		подлесок: ЛЩ Средний																					
		Класс пожарной опасности 3																					
		Рекреационная х-ка: тип ландшафта Открытый с дерев., эстетическая оценка 3, рекреационная оценка Низкая, Пониженной устойчивости, проходимость Плохая, просматриваемость Плохая, регулирование рекреации не требуется																					

Лосинопогонный лесопарк | Функциональная зона: Особо охраняемая зона | Квартал 17-2

N выдела	Площадь, га	Состав. Покров, почва, рельеф, особ. выд. Исхожд. Хар. лесн. культур: Кадастров. оценка	Ярус	Элемент леса	Возраст	Высота	Диаметр	Класс бонитета	Тип леса	Полнота	Запас сырораст. леса, дес.кбм: Сумм на 1 га	Кл. Запас на выделе, дес.кбм: общий на выдел	по сост	рн хоз	стоя дин	Запас на выделе, дес.кбм: захламлен. общий	лик	Хозяйственные мероприятия
1	2	3	4	5	6	7	8	9	10	11	12	13	14	15	16	17	18	19	20	21	22	23	24
7	2.2	Ветровальник		Д							2	Еслш				1.1			54.2				Уборка неликв.др
		Единичные деревья																					Лес.культуры
		7БЗД	25	Б	100	26	36					С2	1.5				2.3						
				Д	70	23	28										1						
		подрост: 6КЛ4ЛП (35) 7 м, 2 тыс.шт/га, неблагонадежный																					
		подлесок: ЛЩ Густой																					
		Класс пожарной опасности 3																					
		Повреждения насаждения: Энтомовредители, Ель, Типограф, Сильная поврежденность																					
8	0.5	Дорога автом.иск.покр.																					
		-																					
		Класс пожарной опасности 5																					
		Земли линейного протяжения: ширина 10.0 м, протяженность 0.48 км																					
9	0.2	Просеки квартальные																					
		-																					
		Класс пожарной опасности 5																					
		Земли линейного протяжения: ширина 4.0 м, протяженность 0.52 км																					
		Итого по категории																					
	24.8													455		12		21	79				
		По составляющим породам																					
														Е	140								
														Д									
														КЛ	23								
														КЛО	3								
														Б	111								
														ОС	8								
														ЛП	170								
		Итого по кварталу																					
	24.8													455		12		21	79				

Лосинопогонный лесопарк Функциональная зона: Квартал 17-2

N выдела	Площадь, га	Состав.Подр.Подл.Покров,почва, рельеф,особ.выд.Происхожд.Кат.земель:Хар.лесн. культур:Кадастров.оценка	Я:Р:У:С:Ярус:а	Вы-сота:Ярус:а	Элемент:леса	Воз:раст	Вы-сота	Диаметр	Кл.Гр.Бо:возрас:та	Кл.Гр.Бо:возрас:та	Бонитет	Тип леса:ТЛУ	Полнота:Сумма пл:сеч.	Запас сырораст. леса, дес.кбм:на 1 га	Запас сырораст. леса, дес.кбм:общий:на выдел	Запас сырораст. леса, дес.кбм:по составляющ	Кл. Запас на выделе, дес.кбм:то:варн:ос:ти	Кл. Запас на выделе, дес.кбм:сухостоя:стар.	Кл. Запас на выделе, дес.кбм:редин	Кл. Запас на выделе, дес.кбм:единичных:дер.	Кл. Запас на выделе, дес.кбм:захламлен.:общий	Кл. Запас на выделе, дес.кбм:захламлен.:лик-вида	Хозяйственные мероприятия
1	2	3	4	5	6	7	8	9	10	11	12	13	14	15	16	17	18	19	20	21	22	23	24

По составляющим породам

Е	140
Д	
КЛ	23
КЛО	3
Б	111
ОС	8
ЛП	170

Отметка об изменениях после лесоустройства

N выдела	Площадь выдела	Наименование выполненного мероприятия, иного воздействия; изменение категории земли; хозяйства	Год проведения (возобновления)	Объемные показатели мероприятия, га, м3	Подпись лица произведшего запись	N выдела	Площадь выдела	Наименование выполненного мероприятия, иного воздействия; изменение категории земли; хозяйства	Год проведения (возобновления)	Объемные показатели мероприятия, га, м3	Подпись лица произведшего запись

Лосинопогонный лесопарк | Функциональная зона: Рекреационная зона | Квартал 17-3

N выдела	Площадь, га	Состав. Покров, почва, рельеф, особ. выд. исхожд. Кат. земель: Хар. лесн. культур: Кадастров. оценка	Ярус	Элемент леса	Возраст	Высота	Диаметр	Класс бонитета	Тип леса	Полнота	Запас сырораст. Сумм. площ. сечения, га	Кл. Запас на выделе, дес.кбм: общий	по породам	Характеристика насаждения: состояние	динамика	Запас на 1 га леса, дес.кбм: общий	ликвидный	Хозяйственные мероприятия: вид
1	1.1	8ЛП2Е+Д	1	ЛП Е Д	110 110	27 27	24 28	11	Еслш С2	0.5	28	31.4	25.1 6.3	0.6		0.6		
		подлесок: ЛЩ Средний Класс пожарной опасности 4 Рекреационная х-ка: тип ландшафта Закрыт. гориз. сомкн, эстетическая оценка 1, рекреационная оценка Высокая, Устойчивые, проходимость Средняя, просматриваемость Средняя, регулирование рекреации не требуется Особенности: Состав неоднородный, Полнота неравномерная, Насаждение разновозрастное																
2	2.8	5Б4Е1ЛП+Д	1	Б Е ЛП Д	100 26 25	26 26 25	28 28 28	10	Еслш С2	0.5	16	45	22.5 18 4.5			2.2		
		подрост: 8Е2ЛП (35) 6 м, 2 тыс.шт/га, благонадежный Класс пожарной опасности 4 Рекреационная х-ка: тип ландшафта Закрыт. гориз. сомкн, рекреационная оценка Высокая, Повышенной устойчивости, проходимость Плохая, просматриваемость Хорошая, регулирование рекреации не требуется Особенности: Состав неоднородный, Полнота неравномерная																
3	0.5	Культуры лесные 5Е5Б+ЛП	1	Е Б ЛП	100 26 25	26 26 25	28 28 28	5	Еслш С2	0.5	26	14	7 7	0.27		0.27		
		подрост: 6Е3ЛП1КЛО (35) 6 м, 1.5 тыс.шт/га, благонадежный Класс пожарной опасности 3 Рекреационная х-ка: тип ландшафта Закрыт. гориз. сомкн, эстетическая оценка 1, рекреационная оценка Средняя, Устойчивые, проходимость Хорошая, просматриваемость Средняя, регулирование рекреации не требуется Особенности: Состав неоднородный, Полнота неравномерная																

Лосинопогонный лесопарк | Функциональная зона: Рекреационная зона | Квартал 17-3

N выдела	Площадь, га	Состав. Покров, почва, рельеф, особ. выд. исхожд. Хар. лесн. культур. Кадастров. оценка	Ярус	Элемент леса	Возраст, лет	Высота, м	Диаметр, см	Кл. бонитета	Гр. типа леса	Бонитет	Полнота	Запас сырораст. леса, дес.кбм/га: Сумм. по ярусам	Запас сырораст. леса, дес.кбм/га: на 1 га общий	Запас сырораст. леса, дес.кбм/га: на 1 га по выдел.	Кл. Запас на выделе, дес.кбм: то: состав. леса	Кл. Запас на выделе, дес.кбм: то: ср. сост. леса	Захламленность: общий	Захламленность: лик-ние виды	Хозяйственные мероприятия
1	2	3	4	5	6	7	8	9	10	11	12	13	14	15	16	17	18	19	20
4	3.1	Культуры лесные																	
		7Е2ЛП1Б+С	1	26	Е	87	26	28	5	3	1	Еслш С2	0.6	32	97.9	68.5 19.6	1.5		1.5
					ЛП		26	28											
					Б		27	32								9.8			
					С			32											
		Класс пожарной опасности 3 Рекреационная х-ка: тип ландшафта Закрыт. гориз. сомкн, эстетическая оценка 1, рекреационная оценка Средняя, Устойчивые, проходимость Хорошая, просматриваемость Средняя, регулирование рекреации не требуется Особенности: Состав неоднородный, Полнота неравномерная																	
5	0.7	5Е3ЛП2Б+КЛО	1	26	Е	110	26	28	6	4	2	Еслш С2	0.5	27	17.8	8.9 5.3	0.33		0.33
					ЛП		26	28											
					Б		28	32								3.6			
					КЛО														
		подлесок: ЛЩ Редкий Класс пожарной опасности 3 Рекреационная х-ка: тип ландшафта Закрыт. гориз. сомкн, эстетическая оценка 1, рекреационная оценка Средняя, Устойчивые, проходимость Хорошая, просматриваемость Средняя, регулирование рекреации не требуется Особенности: Состав неоднородный, Полнота неравномерная																	
6	2.4	7ЛП3Е+Б	1	26	ЛП	100	27	24	10	4	2	Еслш С2	0.5	27	64	44.8 19.2			
					Е		24	28											
					Б														
		подрост: 5Е5ЛП (30) 6 м, 1 тыс.шт/га, благонадежный подлесок: ЛЩ Средний Класс пожарной опасности 4 Рекреационная х-ка: тип ландшафта Закрыт. гориз. сомкн, эстетическая оценка 1, рекреационная оценка Средняя, Устойчивые, проходимость Средняя, просматриваемость Средняя, регулирование рекреации не требуется Особенности: Состав неоднородный, Полнота неравномерная																	

Лосинопогонный лесопарк | Функциональная зона: Рекреационная зона | Квартал 17-3

N выдела	Площадь, га	Состав. Покров, почва, рельеф, особ. выд. Исхожд. Кат.земель: Хар.лесн. культур: Кадастров.оценка	Ярус	Элемент леса	Возраст	Высота	Диаметр	Кл.бон.	Гр.поч.	Бон.	Тип леса	Полнота	Запас сырораст. леса, дес.кбм: Сумм: на 1 га	Кл. Запас на выделе, дес.кбм: общий	по породам	Ред. рн.	Хоз. состояние	Единич. динам. стар.	Захламленность: общий	Захламленность: ликвидная	Хозяйственные мероприятия: Уборка неликв.др; Лес.культуры
1	2	3	4	5	6	7	8	9	10	11	12	13	14	15	16	17	18	19	20	21	22	23	24
7	2.7	5Е3ЛП2Б	1	26	Е	100	26	28	5	3	2	Еслш	0.5	26	69.2	34.6		1.3			1.3		
					ЛП		25	28				С2				20.8							
					Б		27	28								13.8							
		подлесок: ЛЩ Редкий																					
		Класс пожарной опасности 3																					
		Рекреационная х-ка: тип ландшафта Закрыт. гориз. сомкн, эстетическая оценка 1, рекреационная оценка Средняя, Устойчивые, проходимость Хорошая, просматриваемость Средняя, регулирование рекреации не требуется																					
		Особенности: Состав неоднородный, Полнота неравномерная, Насаждение разновозрастное																					
8	2.9	5Е3ЛП2Б+Д,С	1	25	Е	85	24	24	5	3	2	Еслш	0.5	21	60.5	30.2		1.4			1.4		
					ЛП		24	24				С2				18.2							
					Б	26	28	24								12.1							
					Д			24															
					С			24															
		Класс пожарной опасности 3																					
		Рекреационная х-ка: тип ландшафта Закрыт. гориз. сомкн, эстетическая оценка 1, рекреационная оценка Средняя, Устойчивые, проходимость Хорошая, просматриваемость Средняя, регулирование рекреации не требуется																					
		Особенности: Полнота неравномерная, Состав неоднородный																					
9	1.0	5Б2ЛП3Е+Д,ОС	1	25	Б	85	26	28	5	3	2	Еслш	0.5	16	16.6	8.3		0.5			0.8		
					ЛП		24	24				С2				3.3							
					Е		24	24								5							
					Д			24															
					ОС			24															
		Класс пожарной опасности 3																					
		Рекреационная х-ка: тип ландшафта Закрыт. гориз. сомкн, эстетическая оценка 1, рекреационная оценка Средняя, Устойчивые, проходимость Хорошая, просматриваемость Хорошая, регулирование рекреации не требуется																					
		Особенности: Насаждение разновозрастное, Состав неоднородный, Полнота неравномерная																					
10	0.4	Ветровальник			Е																		Уборка неликв.др
		Единичные деревья									2	Еслш									5.2		Лес.культуры
		10Е		25	Е	85	25	28				С2	0.5			0.2							
		Класс пожарной опасности 3																					
		Рекреационная х-ка: тип ландшафта Открытый без дер., эстетическая оценка 3, рекреационная оценка Низкая																					

Лосинопогонный лесопарк | Функциональная зона: Рекреационная зона | Квартал 17-3

N выдела	Площадь, га	Состав. Покров, почва, рельеф, особ. выд. Исхожд. Кат. земель: Хар. лесн. культур: Кадастров. оценка	Ярус	Элемент леса	Возраст	Высота	Диаметр	Класс бонитета	Тип леса	Полнота	Запас сырораст. леса, дес.кбм: Сумм: на 1 га	Кл. Запас на выделе, дес.кбм: общий	по преобл.	Категория хозяйственная	Единица: общий	Захламленность: лик	Хозяйственные мероприятия: вида
1	2	3	4	5	6	7	8	9	10	11	12	13	14	15	16	17	18	19	20	21	22	23	24
11	0.9	Прогалина ОЛЧ																					Лес.культуры
												2	-										
													С4										
		Класс пожарной опасности 3 Рекреационная х-ка: тип ландшафта Открытый без дер., эстетическая оценка 3, рекреационная оценка Низкая Особенности: Площадь затоплена, Провед.мер-тий хоз.нецелесообразно																					
12	0.6	Насажд.с пород.иск.пр.																					
		5Б3Д2Е	1	22	Б	90	24	24	9	4	2	Епрч	0.3	8	4.8	2.4	0.3		0.42				
					Д		18	20				С4				1.4							
					Е		22	24								1							
		Класс пожарной опасности 5 Рекреационная х-ка: тип ландшафта Открытый с дерев., эстетическая оценка 3, рекреационная оценка Низкая, Средней устойчивости, проходимость Средняя, просматриваемость Хорошая, регулирование рекреации не требуется Особенности: Провед.мер-тий хоз.нецелесообразно																					
13	3.2	4Е4Б2Д+ЛП	1	26	Е	110	26	28	6	4	2	Епрч	0.4	21	67	26.8			1.6				
					Б		27	32				С4				26.8							
					Д		25	32								13.4							
					ЛП																		
		Класс пожарной опасности 5 Рекреационная х-ка: тип ландшафта Закрыт. гориз. сомкн, эстетическая оценка 1, рекреационная оценка Средняя, Устойчивые, проходимость Средняя, просматриваемость Хорошая, регулирование рекреации не требуется Особенности: Площадь затоплена, Состав неоднородный																					
14	0.3	Река																					
													-										
		Класс пожарной опасности 5 Земли линейного протяжения: ширина 6.0 м, протяженность 0.56 км																					

Лосинопогонный лесопарк | Функциональная зона: Рекреационная зона | Квартал 17-3

N выдела	Площадь, га	Состав. Покров, рельеф, исходный материал, Характеристика лесных культур, Кадастровая оценка	Подр. почва, особ. защ. усл., возраст	Подл. рельеф, выд. ценз., сад.	Я: Вы- дел: Про: У: С: Яр: ус: а	Элемент лесосеки	Воз: Вы- дел: ра: ста: ле- са	Ди: Кл. Бо: ни:	Кл. Гр. Бо: ет: зр: зр: ас: ас: та: та:	Тип леса, ТЛУ	Полн: ота леса: Сумм: а пл: сеч.:	Запас сырораст. на 1 га	Кл. то:	Запас на выделе, дес.кбм: ва: выдел:	су- вляющ:	ре- ти:	еди- нич- ных	захламлен.: общий	лик-	Хозяйственные мероприятия вида
1	2	3	4	5	6	7	8	9	10	11	12	13	14	15	16	17	18	19	20	21	22	23	24
15	0.0	Ручей																					
						-																	
		Класс пожарной опасности 5																					
		Земли линейного протяжения: ширина 3.0 м, протяженность 0.14 км																					
16	0.3	Просеки квартальные																					
						-																	
		Класс пожарной опасности 5																					
		Земли линейного протяжения: ширина 4.0 м, протяженность 0.73 км																					
17	0.0	Границы окружные																					
						-																	
		Класс пожарной опасности 5																					
		Земли линейного протяжения: ширина 1.0 м, протяженность 0.42 км																					
		Итого по категории																					
	22.9													489			6				16		
		По составляющим породам																					
														С									
														Е	226								
														Д	15								
														КЛО									
														Б	106								
														ОС									
														ЛП	142								
		Итого по кварталу																					
	22.9													489			6				16		

Лосинопогонный лесопарк Функциональная зона: Квартал 17-3

N выдела	Площадь, га	Состав.Подр.Подл.Покров,почва, рельеф,особ.выд.Происхожд.Кат.земель:Хар.лесн. культур:Кадастров.оценка	Я:Р:У:С	Высота:Яруса	Элемент:леса	Возраст	Высота	Диаметр	Кл.Гр.Бо:возр:ас:та	Кл.Гр.Бо:возр:ас:та	Кл.Гр.Бо:ни:те:т	Тип леса ТЛУ	Полнота:Сумма пл:сеч.	Запас сырораст. леса, дес.кбм: на 1 га	Запас сырораст. леса, дес.кбм: общий:на выдел	Запас сырораст. леса, дес.кбм: по составляющ	Кл. Запас на выделе, дес.кбм: товарн:ос:ти	Кл. Запас на выделе, дес.кбм: сухостоя:стар.	Кл. Запас на выделе, дес.кбм: редин	Кл. Запас на выделе, дес.кбм: единичных дер.	Кл. Запас на выделе, дес.кбм: захламлен.:общий	Кл. Запас на выделе, дес.кбм: захламлен.:лик-вида	Хозяйственные мероприятия
1	2	3	4	5	6	7	8	9	10	11	12	13	14	15	16	17	18	19	20	21	22	23	24

По составляющим породам

С	
Е	226
Д	15
КЛО	
Б	106
ОС	
ЛП	142

Отметка об изменениях после лесоустройства

N выдела	Площадь выдела	Наименование выполненного мероприятия, иного воздействия; изменение категории земли; хозяйства	Год проведения (возобновления)	Объемные показатели мероприятия, га, м3	Подпись лица произведшего запись	N выдела	Площадь выдела	Наименование выполненного мероприятия, иного воздействия; изменение категории земли; хозяйства	Год проведения (возобновления)	Объемные показатели мероприятия, га, м3	Подпись лица произведшего запись

Лосинопогонный лесопарк Функциональная зона: Особо охраняемая зона Квартал 17-4

N выдела	Площадь, га	Состав.Подр.Подл.Покров,почва, рельеф,особ.выд.Происхожд.Кат.земель Хар.лесн. культур Кадастров.оценка	Я.Р.У.С	Высота Яруса	Элемент леса	Возраст	Высота	Диаметр	Кл.возраста	Гр.возраста	Бонитет	Тип леса ТЛУ	Полнота Сумма пл. сеч.	Запас сырораст. леса, дес.кбм на 1 га	общий на выдел	по составляющ	Кл. Запас на выделе, дес.кбм: товарн. ос. ти	сухостоя стар.	редин	единичных дер.	захламлен. общий	лик-вида	Хозяйственные мероприятия
1	2	3	4	5	6	7	8	9	10	11	12	13	14	15	16	17	18	19	20	21	22	23	24
1	1.5	5Б3Е2ЛП+Д,С	1	26	Б	95	27	28	10	4	2	Еслш	0.6	20	30.6	15.3					1.1		
					Е		26	28				С2				9.2							
					ЛП		26	28								6.1							
					Д			28															
					С			28															
		8ЛП2Е	2	15	ЛП	65	15	14					0.3	6	9.2	7.4							
					Е		15	16								1.8							

подрост: 5Е5ЛП (35) 5 м, 1.5 тыс.шт/га, благонадежный
подлесок: ЛЩ Редкий
Класс пожарной опасности 4
Рекреационная х-ка: тип ландшафта Закрыт. гориз. сомкн, эстетическая оценка 1, рекреационная оценка Средняя, Устойчивые, проходимость Средняя, просматриваемость Средняя, регулирование рекреации не требуется
Особенности: Состав неоднородный, Полнота неравномерная

2	0.9	Ветровальник			Д																		Сплош.санрубка
		Единичные деревья									2	Дслш									16.1		100%
		10ЛП+Е		22	ЛП	95	22	20				С2		0.5						0.5			Культ.спл.
					Е			20															

подрост: 10ЛП (2) 0.5 м, 3 тыс.шт/га, благонадежный
Класс пожарной опасности 3
Повреждения насаждения: Ветровалом, Ель
Рекреационная х-ка: тип ландшафта Открытый с дерев., эстетическая оценка 3, рекреационная оценка Низкая

3	3.3	10ЛП+Е	1	27	ЛП	95	27	32	10	4	2	Еслш	0.5	28	92.7	92.7		1.7			1.7		
					Е							С2											

подлесок: ЛЩ Средний
Класс пожарной опасности 4
Рекреационная х-ка: тип ландшафта Закрыт. гориз. сомкн, эстетическая оценка 1, рекреационная оценка Средняя, Устойчивые, проходимость Средняя, просматриваемость Средняя, регулирование рекреации не требуется
Особенности: Полнота неравномерная

Лосинопогонный лесопарк | Функциональная зона: Особо охраняемая зона | Квартал 17-4

N выдела	Площадь, га	Состав. Покров, рельеф, исходд. Хар.лесн. Кадастров.оценка	Подр. Подл. почва, особ.выд. Кат.земель культур: оценка	Ярус	Элемент леса	Возраст	Высота	Диаметр	Кл.бон.	Гр.поч.	Бон.	Тип леса	Полнота	Запас сырораст. Сумм. на 1 га	Запас сырораст. общий по выдел	Кл. Запас на выделе, дес.кбм: то: состав	ос	стоя	Запас на выделе, дес.кбм: то: дин	ред	единич.	Захламлен.: общий	лик-	Хозяйственные мероприятия вида
1	2	3	4	5	6	7	8	9	10	11	12	13	14	15	16	17	18	19	20	21	22	23	24	
4	7.4	Ветровальник Единичные деревья 6Б3Д1Е	Д	25	Б Д Е	75 85 55	27 26 14	28 32 16				2 Дслш С2		2	18.6	185.5 8.9 4.4 1.5							Сплош.санрубка 100% Культ.спл.	
		Класс пожарной опасности 3 Повреждения насаждения: Ветровалом, Ель Рекреационная х-ка: тип ландшафта Открытый с дерев., эстетическая оценка 3, рекреационная оценка Низкая																						
5	1.9	4ЛП3Б3Е+Д	1	27	ЛП Б Е Д	95	27 27 26	28 28 32	10	4	2	Еслш С2	0.5	27	50.5	20.1 15.2 15.2	0.9					0.9		
		подлесок: ЛЩ Редкий Класс пожарной опасности 4 Рекреационная х-ка: тип ландшафта Закрыт. гориз. сомкн, эстетическая оценка 1, рекреационная оценка Средняя, Устойчивые, проходимость Хорошая, просматриваемость Средняя, регулирование рекреации не требуется Особенности: Полнота неравномерная, Состав неоднородный																						
6	0.4	5Б2ЛП3Е+Д	1	25	Б ЛП Е Д	85	26 24 24	28 24 24 24	9	4	2	Еслш С2	0.5	16	6.4	3.2 1.3 1.9	0.2					0.32		
		подлесок: ЛЩ Редкий Класс пожарной опасности 4 Рекреационная х-ка: тип ландшафта Закрыт. гориз. сомкн, эстетическая оценка 1, рекреационная оценка Средняя, Устойчивые, проходимость Хорошая, просматриваемость Хорошая, регулирование рекреации не требуется Особенности: Состав неоднородный, Полнота неравномерная, Насаждение разновозрастное																						

Лосинопогонный лесопарк | Функциональная зона: Особо охраняемая зона | Квартал 17-4

N выдела	Площадь, га	Состав. Покров, почва, рельеф, особ. выд. Исхожд. Хар. лесн. культур: Кадастров. оценка	Ярус	Высота, м	Элемент леса	Возраст, лет	Высота, м	Диаметр, см	Кл. бонитета	Гр. возобн.	Тип леса	Полнота	Запас сырораст. леса, дес.кбм: Сумм. на 1 га	Кл. Запас на выделе, дес.кбм: общий	по сост.	Хозяйственные мероприятия: рн:хо-	рн:хо-	еди-нич-	Захламленность: общий	лик- вида	Хозяйственные мероприятия
1	2	3	4	5	6	7	8	9	10	11	12	13	14	15	16	17	18	19	20	21	22	23	24
7	2.9	4Б3ЛП1ОС2Е+Д	1	27	Б	95	27	28	10	4	2	Еслш	0.5	17	49	19.6		1.7		1.4			
					ЛП		27	28				С2				14.7							
					ОС		26	28								4.9							
					Е		26	32								9.8							
					Д																		
		8ЛП2Е	2	17	ЛП	60	17	15					0.3	7	20.2	16.2							
					Е		16	16								4							
		подлесок: ЛЩ Средний																					
		Класс пожарной опасности 4																					
		Рекреационная х-ка: тип ландшафта Закрыт. вертик.сомкн, эстетическая оценка 1, рекреационная оценка Средняя, Устойчивые, проходимость Средняя, просматриваемость Средняя, регулирование рекреации не требуется																					
		Особенности: Полнота неравномерная, Насаждение разновозрастное, Состав неоднородный																					
8	0.6	4Б3ЛП3Е+Д	1	25	Б	85	26	28	9	4	2	Еслш	0.5	16	9.9	3.9							
					ЛП		24	24				С2				3							
					Е		24	24								3							
					Д			24															
		Класс пожарной опасности 4																					
		Рекреационная х-ка: тип ландшафта Закрыт. гориз. сомкн, эстетическая оценка 1, рекреационная оценка Средняя, Устойчивые, проходимость Хорошая, просматриваемость Хорошая, регулирование рекреации не требуется																					
		Особенности: Полнота неравномерная, Насаждение разновозрастное, Состав неоднородный																					
9	0.2	5Е4ЛП1Б+КЛО	1	26	Е	110	26	32	6	4	2	Еслш	0.6	32	5.1	2.6		0.08		0.08			
					ЛП		26	28				С2				2							
					Б											0.5							
					КЛО																		
		подрост: 8ЛП2Е (55) 11 м, 2 тыс.шт/га, благонадежный																					
		подлесок: ЛЩ Редкий																					
		Класс пожарной опасности 3																					
		Рекреационная х-ка: тип ландшафта Закрыт. гориз. сомкн, эстетическая оценка 1, рекреационная оценка Высокая, Повышенной устойчивости, проходимость Хорошая, просматриваемость Средняя, регулирование рекреации не требуется																					

Лосинопогонный лесопарк Функциональная зона: Особо охраняемая зона Квартал 17-4

N выдела	Площадь, га	Состав.Подр.Подл.Покров,почва, рельеф,особ.выд.Происхожд.Кат.земель Хар.лесн. культур Кадастров.оценка	Я.Р.У.С.	Высота Яруса	Элемент леса	Возраст	Высота	Диаметр	Кл.возраста	Гр.возраста	Бонитет	Тип леса ТЛУ	Полнота Сумма пл. сеч.	Запас сырораст. леса, дес.кбм на 1 га	Запас сырораст. леса, дес.кбм общий на выдел	Запас сырораст. леса, дес.кбм по составляющ.	Кл. Запас на выделе, дес.кбм: товарн. ос. ти	Кл. Запас на выделе, дес.кбм: сухостоя стар.	Кл. Запас на выделе, дес.кбм: ре-дин	Кл. Запас на выделе, дес.кбм: единичных дер.	Кл. Запас на выделе, дес.кбм: захламлен. общий	Кл. Запас на выделе, дес.кбм: захламлен. лик-вида	Хозяйственные мероприятия
1	2	3	4	5	6	7	8	9	10	11	12	13	14	15	16	17	18	19	20	21	22	23	24
10	2.5	5ЛП3Е1КЛ1Б	1	26	ЛП	110	26	28	11	4	2	Еслш	0.4	21	52.7	26.3		1.3			5		Уборка неликв.др
					Е		26	32				С2				15.8							
					КЛ		26	28								5.3							
					Б		27	32								5.3							

подрост: 8ЛП2Е (40) 7 м, 1 тыс.шт/га, благонадежный
подлесок: ЛЩ Редкий
Класс пожарной опасности 4
Рекреационная х-ка: тип ландшафта Закрыт. гориз. сомкн, эстетическая оценка 1, рекреационная оценка Низкая, Устойчивые, проходимость Средняя, просматриваемость Средняя, регулирование рекреации не требуется
Особенности: Полнота неравномерная, Состав неоднородный

11	2.9	4ЛП2Б3Е1Д+С	1	26	ЛП	110	26	28	11	4	2	Еслш	0.5	27	79.1	31.7		1.5			2.9		
					Б		27	32				С2				15.8							
					Е		26	32								23.7							
					Д		26	32								7.9							
					С																		

подрост: 8ЛП2Е (30) 7 м, 2 тыс.шт/га, благонадежный
подлесок: ЛЩ Редкий
Класс пожарной опасности 4
Рекреационная х-ка: тип ландшафта Закрыт. гориз. сомкн, эстетическая оценка 1, рекреационная оценка Средняя, Устойчивые, проходимость Средняя, просматриваемость Средняя, регулирование рекреации не требуется
Особенности: Полнота неравномерная, Состав неоднородный

12 0.1 Река

-

Класс пожарной опасности 5
Земли линейного протяжения: ширина 6.0 м, протяженность 0.15 км

13 0.4 Просеки квартальные

-

Класс пожарной опасности 5
Земли линейного протяжения: ширина 4.0 м, протяженность 1.00 км

Лосинопогонный лесопарк | Функциональная зона: Особо охраняемая зона | Квартал 17-4

N выдела	Площадь, га	Состав. Покров, рельеф, исходжд. Хар. лесн. культур. Кадастров. оценка	Подр. почва, особ. Кат. земель	Подл. выд. Яр	Я: Вы- ре- Про: ус	Элемент леса	Воз: Вы- ра со- ст	Ди: Кл. Гр. Бо: ет зр зр те ас ас т та та: та	Тип леса	Полн: ота леса	Запас сырораст. Кл. Запас на выделе, дес.кбм: Сумм: на общий: по ва: су- ре- еди-: захламлен.: Хозяйственные мероприятия						
1	2	3	4	5	6	7	8	9	10	11	12	13	14	15	16	17	18	19	20	21	22	23	24
	Итого по категории																						
25.1															406		26		15	215			
	По составляющим породам																						
															С								
															Е	87							
															Д	8							
															КЛ	5							
															КЛО								
															Б	79							
															ОС	5							
															ЛП	222							
	Итого по кварталу																						
25.1															406		26		15	215			
	По составляющим породам																						
															С								
															Е	87							
															Д	8							
															КЛ	5							
															КЛО								
															Б	79							
															ОС	5							
															ЛП	222							

Отметка об изменениях после лесоустройства

N выдела	Площадь выдела	Наименование выполненного мероприятия, иного воздействия; изменение категории земли; хозяйства	Год проведения (возобновления)	Объемные показатели мероприятия, га, м3	Подпись лица произведшего запись	N выдела	Площадь выдела	Наименование выполненного мероприятия, иного воздействия; изменение категории земли; хозяйства	Год проведения (возобновления)	Объемные показатели мероприятия, га, м3	Подпись лица произведшего запись

Лосинопогонный лесопарк | Функциональная зона: Особо охраняемая зона | Квартал 18-1

N выдела	Площадь, га	Состав. Покров, почва, рельеф, особ. выд. Исхожд. Кат. земель: Хар. лесн. культур: Кадастров. оценка	Ярус	Элемент леса	Возраст	Высота	Диаметр	Кл. бон.	Гр. зр.	Тип леса	Полнота	Запас сырораст. Сумм. на 1 га	Общий запас на выделе, дес.кбм	Кл. товарности	Запас на выделе, дес.кбм: по породам	Захламленность	Хозяйственные мероприятия
1	1.1	2Д2КЛ2ЛП2Б2Е	1	Д	100	26	48	10	4	Сслм	0.4	17	18.4	3.7	1.1	1.1	Выбор.санрубка
				КЛ	80	26	36			В2				3.7			
				ЛП	100	28	40							3.7			
				Б	80	28	40							3.7			
				Е		27	40							3.6			
		Класс пожарной опасности 4 Рекреационная х-ка: тип ландшафта Закрыт. гориз. сомкн, эстетическая оценка 2, рекреационная оценка Средняя, Устойчивые, проходимость Средняя, просматриваемость Средняя, регулирование рекреации не требуется															
2	4.3	4ЛП4Е2Б	1	ЛП	60	23	20	6	2	Сслм	0.3	14	60.8	24.3		7.8	Уборка неликв.др
				Е	60	23	20			В2				24.3			
				Б	90	27	36							12.2			
		подрост: 10Е (10) 1 м, 1 тыс.шт/га, благонадежный подлесок: ЛЩ, Р Средний Класс пожарной опасности 4 Рекреационная х-ка: тип ландшафта Закрыт. гориз. сомкн, эстетическая оценка 2, рекреационная оценка Средняя, Устойчивые, проходимость Средняя, просматриваемость Средняя, регулирование рекреации не требуется Особенности: Полнота неравномерная, В выделе ветровал															
3	1.9	8Б1Д1ЛП+Е	1	Б	80	28	40	8	4	Сслм	0.4	14	26	20.8	1.9	1.9	Выбор.санрубка
				Д	100	27	48			В2				2.6			
				ЛП	60	25	28							2.6			
				Е			28										
		подрост: 10Е (25) 5 м, 0.5 тыс.шт/га, благонадежный подлесок: Р, МЛ, ЛЩ Густой Класс пожарной опасности 4 Рекреационная х-ка: тип ландшафта Закрыт. гориз. сомкн, эстетическая оценка 2, рекреационная оценка Средняя, Устойчивые, проходимость Средняя, просматриваемость Средняя, регулирование рекреации не требуется Особенности: Полнота неравномерная															

N вы-де-ла	Площадь, га	Состав.Подр.Подл.:Покров,почва, рельеф,особ.выд.Прои схожд.Кат.земель:Хар.лесн. культур: Кадастров.оценка	Я:Р:У:С:а	Выс-та Яр ус а	Элемент: лесa	Воз:со-ст:ра:та	Вы-:ет:зр:зр:ас:ас:та	Ди:р	Кл.Гр.Бо:ам:во:во:та	Тип леса ТЛУ	Полн:ота : Сумм: на а пл: 1 га сеч.:	Запас сырораст. леса, дес.кбм общий:по на выдел:соста:вляющ	Кл. Запас на выделе, дес.кбм: то: ва:ти	сухо-стоя	ре-дин	еди-нич-ных дер.	захламлен. общий	лик-вида	Хозяйственные мероприятия
1	2	3	4	5	6	7	8	9	10	11	12	13	14	15	16	17	18	19	20	21	22	23	24

4 0.6 6ЛП4Е+Б 1 20 ЛП 50 20 20 5 2 2 Сслм 0.5 18 11.7 7
Е В2 4.7
Б

подлесок: ЛЩ, Р Средний
Класс пожарной опасности 4
Рекреационная х-ка: тип ландшафта Закрыт. гориз. сомкн, эстетическая оценка 2, рекреационная оценка Средняя, Устойчивые, проходимость Средняя, просматриваемость Средняя, регулирование рекреации не требуется

5 0.4 Культуры лесные
7Е3Б 1 22 Е 62 20 20 4 2 2 Сслм 0.5 20 8.8 6.2
Б 80 25 28 В2 2.6

подлесок: МЛ Редкий
Класс пожарной опасности 3
Культуры: год создания л/к 1958, состояние Удовлетворительные
Рекреационная х-ка: тип ландшафта Закрыт. гориз. сомкн, эстетическая оценка 2, рекреационная оценка Средняя, Устойчивые, проходимость Средняя, просматриваемость Средняя, регулирование рекреации не требуется

6 0.6 10Б+Е,ЛП 1 26 Б 80 26 32 8 4 1 Сслм 0.4 13 7.9 7.9
Е В2
ЛП

подлесок: ЛЩ, Р, МЛ Средний
Класс пожарной опасности 4
Краснокнижные растения: Ландыш майский
Рекреационная х-ка: тип ландшафта Закрыт. гориз. сомкн, эстетическая оценка 2, рекреационная оценка Средняя, Устойчивые, проходимость Средняя, просматриваемость Средняя, регулирование рекреации не требуется

Лосинопогонный лесопарк Функциональная зона: Особо охраняемая зона Квартал 18-1

N выдела	Площадь, га	Состав.Подр.Подл.Покров,почва, рельеф,особ.выд.Происхожд.Кат.земель Хар.лесн. культур Кадастров.оценка	Я Р У С	Высота Яруса	Элемент леса	Возраст	Высота	Диаметр	Кл.Гр.Бонитета	Кл.Гр.Бонитета	Кл.Гр.Бонитета	Тип леса ТЛУ	Полнота Сумма пл. сеч.	Запас сырораст. леса, дес.кбм на 1 га	Запас сырораст. леса, дес.кбм общий на выдел	Запас сырораст. леса, дес.кбм по составляющ.	Кл. Запас на выделе, дес.кбм: то: вар: ос: ти	сухостоя стар.	редин	единичных дер.	захламлен. общий	захламлен. лик-вида	Хозяйственные мероприятия
1	2	3	4	5	6	7	8	9	10	11	12	13	14	15	16	17	18	19	20	21	22	23	24
7	6.7	6ЛП3Б1Е+ЛП	1	28	ЛП	80	28	36	8	4	1	Сслм	0.6	34	226.8	136.1					13.3		Уборка неликв.др
					Б	80	28	36				В2				68							
					Е	80	27	36								22.7							
					ЛП			36															
		10ЛП+Д	2	20	ЛП	50	20	16					0.3	10	66.7	66.7							
					Д			16															
		подлесок: Р, ЛЩ, МЛ Густой																					
		Класс пожарной опасности 4																					
		Рекреационная х-ка: тип ландшафта Закрыт. гориз. сомкн, эстетическая оценка 2, рекреационная оценка Средняя, Устойчивые, проходимость Средняя, просматриваемость Средняя, регулирование рекреации не требуется																					
		Особенности: В выделе ветровал																					
8	5.4	Ветровальник			Д																		Уборка неликв.др
		Единичные деревья									1	Сслм									80.4		Лес.культуры
		10ЛП+Е		27	ЛП	80	27	32				В2		5						26.8			
					Е																		
		подлесок: ЛЩ, Р, МЛ Густой																					
		Класс пожарной опасности 3																					
		Повреждения насаждения: Высыхание, Липа, Сильная поврежденность																					
		Краснокнижные растения: Ландыш майский																					
		Рекреационная х-ка: тип ландшафта Открытый с дерев., эстетическая оценка 3, рекреационная оценка Низкая, Средней устойчивости, проходимость Плохая, просматриваемость Плохая, требуется строгий режим рекреации																					
9	0.4	Культуры лесные																					
		10ЛП	1	20	ЛП	49	20	16	5	2	2	Сслм	0.7	24	8.9	8.9							
												В2											
		подлесок: Р, ЛЩ Редкий																					
		Класс пожарной опасности 4																					
		Культуры: год создания л/к 1971, состояние Удовлетворительные																					
		Рекреационная х-ка: тип ландшафта Закрыт. гориз. сомкн, эстетическая оценка 2, рекреационная оценка Средняя, Устойчивые, проходимость Средняя, просматриваемость Средняя, регулирование рекреации не требуется																					

Лосинопогонный лесопарк Функциональная зона: Особо охраняемая зона Квартал 18-1

N выдела	Площадь, га	Состав.Подр.Подл.Покров,почва, рельеф,особ.выд.Происхожд.Кат.земель Хар.лесн. культур Кадастров.оценка	Я Р У С	Высота Яруса	Элемент леса	Возраст	Высота	Диаметр	Кл.Гр.Бонитета	Бо	Тип леса ТЛУ	Полнота	Запас сырораст. леса, дес.кбм			Кл. Запас на выделе, дес.кбм						Хозяйственные мероприятия
												Сумма пл. сеч.	на 1 га	общий на выдел	по соста вляющ	ва рн ос ти	су хо стоя стар.	ре дин	еди нич ных дер.	захламлен. общий	лик вида	
1	2	3	4	5	6	7	8	9	10	11	12	13	14	15	16	17	18	19	20	21	22	23	24
10	1.8	Ветровальник			Д																		Выбор.санрубка
		Единичные деревья									1	Сслм						0.9			36		Лес.культуры
		10ЛП+Б,Е		27	ЛП	80	27	32				В2		3						5.4			
					Б																		
					Е																		
		подлесок: ЛЩ, Р, МЛ Густой																					
		Класс пожарной опасности 3																					
		Повреждения насаждения: Высыхание, Липа, Сильная поврежденность																					
		Рекреационная х-ка: тип ландшафта Открытый с дерев., эстетическая оценка 3, рекреационная оценка Низкая, Средней устойчивости, проходимость Плохая, просматриваемость Плохая, требуется строгий режим рекреации																					
11	2.1	8ЛП2Б	1	26	ЛП	80	26	36	8	4	1	Сслм	0.3	16	33.4	26.7					10.4		Уборка неликв.др
					Б	90	28	36				В2				6.7							
		подлесок: ЛЩ, Р Средний																					
		Класс пожарной опасности 4																					
		Рекреационная х-ка: тип ландшафта Закрыт. гориз. сомкн, эстетическая оценка 2, рекреационная оценка Средняя, Устойчивые, проходимость Средняя, просматриваемость Средняя, регулирование рекреации не требуется																					
		Особенности: Полнота неравномерная, В выделе ветровал																					
12	1.0	6ЛП3Б1Е+Д	1	27	ЛП	90	27	36	9	4	1	Сслм	0.6	33	32.3	19.4		0.49			2		
					Б	90	28	36				В2				9.7							
					Е	110	27	40								3.2							
					Д	110	27	44															
		8ЛП2КЛО+Е	2	18	ЛП	60	18	16															
					КЛО																		
					Е																		
		подлесок: ЛЩ, Р Средний																					
		Класс пожарной опасности 4																					
		Рекреационная х-ка: тип ландшафта Закрыт. гориз. сомкн, эстетическая оценка 2, рекреационная оценка Средняя, Устойчивые, проходимость Средняя, просматриваемость Средняя, регулирование рекреации не требуется																					

Лосинопогонный лесопарк Функциональная зона: Особо охраняемая зона Квартал 18-1

N выдела	Площадь, га	Состав.Подр.Подл.Покров,почва, рельеф,особ.выд.Происхожд.Кат.земель Хар.лесн. культур Кадастров.оценка	Я Р У С	Высота Яруса	Элемент леса	Возраст	Высота	Диаметр	Кл.Гр.Бонитет	Кл.Гр.Бонитет	Тип леса ТЛУ	Полнота	Запас сырораст. леса, дес.кбм Сумма пл. сеч.	Запас сырораст. леса, дес.кбм на 1 га	Запас сырораст. леса, дес.кбм общий на выдел	Запас сырораст. леса, дес.кбм по составляющ.	Кл. Запас на выделе, дес.кбм: Кл. товарн. ос.	Кл. Запас на выделе, дес.кбм: Кл. сухостоя.	Кл. Запас на выделе, дес.кбм: Кл. ре-дин	Кл. Запас на выделе, дес.кбм: Кл. единичных дер.	Кл. Запас на выделе, дес.кбм: Кл. захламлен. общий	Кл. Запас на выделе, дес.кбм: Кл. захламлен. лик-вида	Хозяйственные мероприятия
1	2	3	4	5	6	7	8	9	10	11	12	13	14	15	16	17	18	19	20	21	22	23	24

13 0.5 Дорога автом.иск.покр.

-

Класс пожарной опасности 5
Земли линейного протяжения: ширина 10.0 м, протяженность 0.55 км

14 0.2 Просеки квартальные

-

Класс пожарной опасности 5
Земли линейного протяжения: ширина 4.0 м, протяженность 0.50 км

15 0.2 Дорога автом.грунтовая

-

Класс пожарной опасности 5
Земли линейного протяжения: ширина 4.0 м, протяженность 0.42 км

Итого по категории

27.1		502	4	32	153	

По составляющим породам

Е	65
Д	6
КЛ	4
КЛО	
Б	132
ЛП	295

Итого по кварталу

27.1		502	4	32	153	

Лосинопогонный лесопарк Функциональная зона: Квартал 18-1

N выдела	Площадь, га	Состав.Подр.Подл.Покров,почва, рельеф,особ.выд.Происхожд.Кат.земель:Хар.лесн. культур:Кадастров.оценка	Я:Р:У:С	Высота:Яруса	Элемент:леса	Возраст	Высота	Диаметр	Кл.возраста	Гр.возраста	Бонитет	Тип леса ТЛУ	Полнота:Сумма пл. сеч.	Запас сырораст. леса, дес.кбм:на 1 га	Запас сырораст. леса, дес.кбм:общий:на выдел	Запас сырораст. леса, дес.кбм:по составляющ.	Кл. то:вар:ос:ти	Запас на выделе, дес.кбм:сухостоя:стар.	Запас на выделе, дес.кбм:редин	Запас на выделе, дес.кбм:единичных дер.	Запас на выделе, дес.кбм:захламлен.:общий	Запас на выделе, дес.кбм:захламлен.:лик-вида	Хозяйственные мероприятия
1	2	3	4	5	6	7	8	9	10	11	12	13	14	15	16	17	18	19	20	21	22	23	24

По составляющим породам

Е	65
Д	6
КЛ	4
КЛО	
Б	132
ЛП	295

Отметка об изменениях после лесоустройства

N выдела	Площадь выдела	Наименование выполненного мероприятия, иного воздействия; изменение качества земли; хозяйства	Год проведения (возраст)	Объемные показатели мероприятия, га, м3	Подпись лица произведшего запись	N выдела	Площадь выдела	Наименование выполненного мероприятия, иного воздействия; изменение качества земли; хозяйства	Год проведения (возраст)	Объемные показатели мероприятия, га, м3	Подпись лица произведшего запись

N выдела	Площадь, га	Состав.Подр.Подл.Покров,почва, рельеф,особ.выд.Про исхожд.Кат.земель Хар.лесн. культур Кадастров.оценка	Я	Выс	Элемент леса	Возраст	Высота	Диаметр	Кл.Гр.Бонитет	Тип леса ТЛУ	Полнота	Запас сырораст. леса, дес.кбм Сумм: на 1 га	Кл. Запас на выделе, дес.кбм: общий:по на выдел:вляющ:ти:стар.	вакультивированность	сухостойность	ремонтность	единичных дер.	захламленность	общий	лик-вида	Хозяйственные мероприятия
1	2	3	4	5	6	7	8	9	10	11	12	13	14	15	16	17	18	19	20	21	22	23	24
1	1.9	6ЛП3Б1Е+ЛП	1	28	ЛП	80	28	36	8	4	1	Сслм	0.6	34	64.6	38.7							
					Б	80	28	36				В2				19.4							
					Е	80	27	36								6.5							
					ЛП			36															
		10ЛП+Д	2	20	ЛП	50	20	16					0.3	10	19	19							
					Д			16															
		подлесок: Р, ЛЩ, МЛ Густой																					
		Класс пожарной опасности 4																					
		Рекреационная х-ка: тип ландшафта Закрыт. гориз. сомкн, эстетическая оценка 2, рекреационная оценка Средняя, Устойчивые, проходимость Средняя, просматриваемость Средняя, регулирование рекреации не требуется																					
3	2.2	5ЛП2Б1Д2ОС+Е	1	27	ЛП	120	27	40	12	4	2	Сслм	0.6	23	50.4	25.2							
					Б	80	27	32				В2				10.1							
					Д	80	25	32								5							
					ОС	80	26	28								10.1							
					Е			28															
		подрост: 10Е (15) 2 м, 0.5 тыс.шт/га, благонадежный																					
		подлесок: ЛЩ, Р, МЛ Средний																					
		Класс пожарной опасности 4																					
		Рекреационная х-ка: тип ландшафта Закрыт. гориз. сомкн, эстетическая оценка 2, рекреационная оценка Средняя, Устойчивые, проходимость Средняя, просматриваемость Средняя, регулирование рекреации не требуется																					
4	0.7	4ЛП2Е2Б2ОС	1	27	ЛП	90	28	36	9	4	1	Сслм	0.3	17	12.6	5.1	0.37		0.7				Выбор.санрубка
					Е		28	36				В2				2.5							
					Б		27	36								2.5							
					ОС		26	32								2.5							
		подлесок: Р, ЛЩ, МЛ Средний																					
		Класс пожарной опасности 4																					
		Рекреационная х-ка: тип ландшафта Закрыт. гориз. сомкн, эстетическая оценка 2, рекреационная оценка Средняя, Устойчивые, проходимость Средняя, просматриваемость Средняя, регулирование рекреации не требуется																					

Лосинопогонный лесопарк | Функциональная зона: Особо охраняемая зона | Квартал 18-2

N выдела	Площадь, га	Состав. Покров, почва, рельеф, особ. выд. Хар. лесн. культур. Кадастров. оценка	Ярус	Элемент леса	Возраст	Высота	Диаметр	Кл.	Гр.	Бон.	Тип леса	Полнота	Запас сырораст. Сумм. на 1 га	Кл. Запас на выделе, дес.кбм: общий	по сост.	рн: ос	хо- стояч.	еди- нич- дин.	захламлен.: общий	лик- вида	Хозяйственные мероприятия
1	2	3	4	5	6	7	8	9	10	11	12	13	14	15	16	17	18	19	20	21	22	23	24
5	1.4	8Б2ОС+Е,КЛ	1	25	Б	80	25	28	8	4	2	Сслм	0.4	13	17.6	14.1	0.7		0.7				
					ОС			28				В2				3.5							
					Е			28															
					КЛ			28															
		подлесок: Р, ЛЩ, МЛ Средний																					
		Класс пожарной опасности 4																					
		Рекреационная х-ка: тип ландшафта Закрыт. гориз. сомкн, эстетическая оценка 2, рекреационная оценка Средняя, Устойчивые, проходимость Средняя, просматриваемость Средняя, регулирование рекреации не требуется																					
6	3.8	5ЛП3Б1ОС1Е+Д	1	26	ЛП	80	25	28	8	4	2	Сслм	0.5	26	99.8	49.9	3.8		3.8				
					Б		27	32				В2				29.9							
					ОС			32								10							
					Е		26	32								10							
					Д																		
		подрост: 10Е (20) 2 м, 1 тыс.шт/га, благонадежный																					
		подлесок: ЛЩ, Р, МЛ Средний																					
		Класс пожарной опасности 4																					
		Рекреационная х-ка: тип ландшафта Закрыт. гориз. сомкн, эстетическая оценка 2, рекреационная оценка Средняя, Устойчивые, проходимость Средняя, просматриваемость Средняя, регулирование рекреации не требуется																					
7	2.9	6ЛП2Б2ОС+Е	1	26	ЛП	70	25	28	7	3	1	Сслм	0.5	26	76.4	45.8	2.9		2.9				Выбор.санрубка
					Б		27	32				В2				15.3							
					ОС			32								15.3							
					Е			32															
		подлесок: ЛЩ, Р, МЛ Средний																					
		Класс пожарной опасности 4																					
		Рекреационная х-ка: тип ландшафта Закрыт. вертик.сомкн, эстетическая оценка 2, рекреационная оценка Средняя, Устойчивые, проходимость Средняя, просматриваемость Средняя, регулирование рекреации не требуется																					

Лосинопогонный лесопарк | Функциональная зона: Особо охраняемая зона | Квартал 18-2

N выдела	Площадь, га	Состав. Покров, рельеф, Хар.лесн. культур. Кадастров.оценка	Подр. почва, особ.выд. исхожд.	Подл. ре-ф, Про-ко, Ка-ст, Ка-ст	Я-ус, Р-ус, У-ус, С-ус, Яр-ус, Та-са	Элемент леса	Возраст, ТЛУ	Вы-сота, сеч.:	Ди-ам, ет, та	Кл.Гр.Бо-нит, зр, та	Тип леса	Полнота	Запас сырораст. Сумм: на 1 га	Кл. Запас на выделе, дес.кбм: общий	по составляющ.	хо-дин стоя	Запас на выделе, дес.кбм: сред.нич-ных	еди-ничн. стар.	захламлен.: общий	лик-вида	Хозяйственные мероприятия
1	2	3	4	5	6	7	8	9	10	11	12	13	14	15	16	17	18	19	20	21	22	23	24
8	0.3	Ветровальник Единичные деревья 10Е+С				Е С		1	Сслм В2	28	40			3	0.27		0.8		4			Выбор.санрубка Лес.культуры	
		подлесок: ЛЩ, Р, Ж, МЛ Средний Класс пожарной опасности 3 Повреждения насаждения: Энтомовредители, Ель, Губка хвойных Краснокнижные растения: Ландыш майский Рекреационная х-ка: тип ландшафта Открытый с дерев., эстетическая оценка 3, рекреационная оценка Низкая, Средней устойчивости, проходимость Плохая, просматриваемость Плохая, требуется строгий режим рекреации																					
9	0.3	Дорога автом.иск.покр.							-														
		Класс пожарной опасности 5 Земли линейного протяжения: ширина 10.0 м, протяженность 0.27 км																					
10	0.3	Просеки квартальные							-														
		Класс пожарной опасности 5 Земли линейного протяжения: ширина 4.0 м, протяженность 0.78 км																					
11	0.0	Дорога автом.грунтовая							-														
		Класс пожарной опасности 5 Земли линейного протяжения: ширина 4.0 м, протяженность 0.00 км																					
		Итого по категории																					
	13.8													340		8		1	12				

Лосинопогонный лесопарк Функциональная зона: Особо охраняемая зона Квартал 18-2

N выдела	Площадь, га	Состав.Подр.Подл.Покров,почва, рельеф,особ.выд.Происхожд.Кат.земель:Хар.лесн. культур:Кадастров.оценка	Я:Р:У:С	Высота:Яруса	Элемент:леса	Возраст	Высота	Диаметр	Кл.Гр.Бонит:зр:ас:та	Кл.Гр.Бонит:зр:ас:та	Бонит:зр:ас:та	Тип леса ТЛУ	Полнота:Сумма пл. сеч.	Запас сырораст. леса, дес.кбм: на 1 га	Запас сырораст. леса, дес.кбм: общий на выдел	Запас сырораст. леса, дес.кбм: по составляющ	Кл. Запас на выделе, дес.кбм: товарн:ос:ти	Кл. Запас на выделе, дес.кбм: сухостоя:стар.	Кл. Запас на выделе, дес.кбм: редин	Кл. Запас на выделе, дес.кбм: единичных дер.	Кл. Запас на выделе, дес.кбм: захламлен.:общий	Кл. Запас на выделе, дес.кбм: захламлен.:лик-вида	Хозяйственные мероприятия
1	2	3	4	5	6	7	8	9	10	11	12	13	14	15	16	17	18	19	20	21	22	23	24

По составляющим породам

Е	19
Д	5
КЛ	
Б	91
ОС	41
ЛП	184

Лосинопогонный лесопарк | Функциональная зона: Рекреационная зона | Квартал 18-2

N выдела	Площадь, га	Состав. Покров, почва, рельеф, особ. выд. Исхожд. Кат. земель: Хар. лесн. культур: Кадастров. оценка	Подр.	Подл.	Яр.	Усл.	Эле-мент	Воз-ра-ст	Вы-со-та	Ди-ам	Кл. бон.	Гр. зр.	Бо-ни-та	Тип леса ТЛУ	Полнота	Запас сырораст. Сумм: на 1 га пл: сеч.:	Кл. то	Запас на выделе, дес.кбм: общий	по составляющим породам	Ср. возр.	Ср. сост.	Ср. стоя.	Ср. дин.	Единич. выдел.	Захламлен. общий	Захламлен. лик.	Хозяйственные мероприятия вида
1	2	3	4	5	6	7	8	9	10	11	12	13	14	15	16	17	18	19	20	21	22	23	24				
2	12.7	Прочие земли														-											
		Класс пожарной опасности 5																									
		Итого по категории																									
	12.7																										
		По составляющим породам																									
		Итого по кварталу																									
	26.5															340		8		1	12						
		По составляющим породам																									
																Е	19										
																Д	5										
																КЛ											
																Б	91										
																ОС	41										
																ЛП	184										

Отметка об изменениях после лесоустройства

N выдела	Площадь выдела	Наименование выполненного мероприятия, иного воздействия; изменение качества земли; хозяйства	Год проведения (возраст)	Объемные показатели мероприятия, га, м3	Подпись лица произведшего запись	N выдела	Площадь выдела	Наименование выполненного мероприятия, иного воздействия; изменение качества земли; хозяйства	Год проведения (возраст)	Объемные показатели мероприятия, га, м3	Подпись лица произведшего запись

Лосинопогонный лесопарк | Функциональная зона: Особо охраняемая зона | Квартал 18-3

N выдела	Площадь, га	Состав. Покров, рельеф, исходная. Кат. земель: Хар. лесн. культур: Кадастров. оценка	Ярус	Элемент леса	Возраст	Высота	Диаметр	Класс бонитета	Тип леса	Полнота	Запас сырораст. леса, дес.кбм: Сумм. на 1 га	Кл. Запас на выделе, дес.кбм: общий	по составляющ.	Хозяйственные мероприятия: санрубка, лесокультуры
1	0.1	Ветровальник Единичные деревья 8Б2ЛП		Д Б ЛП	27 80 30	27 27 26	30 28	1	Дслш С2		4	0.06	0.33 0.3 0.1	Выбор.санрубка Лес.культуры
		подлесок: ЛЩ, Р, МЛ Густой Класс пожарной опасности 3 Повреждения насаждения: Высыхание, Береза, Сильная поврежденность Краснокнижные растения: Ландыш майский Рекреационная х-ка: тип ландшафта Открытый с дерев., эстетическая оценка 3, рекреационная оценка Низкая, Средней устойчивости, проходимость Плохая, просматриваемость Плохая, требуется строгий режим рекреации												
2	1.4	8Б1ЛП1Е	1	Б ЛП Е	90	27	32	9	4	1	Епрч С4	0.3	10	14.5	11.7 1.4 1.4
		8Е1ЛП1КЛО	2	Е ЛП КЛО	60	16 17 18	16 12 20					0.3	8	11.6	9.2 1.2 1.2
		подрост: 10Д (10) 0.5 м, 0.5 тыс.шт/га подлесок: ЛЩ Средний Класс пожарной опасности 5 Рекреационная х-ка: тип ландшафта П/открыт рав. разм., эстетическая оценка 2, рекреационная оценка Средняя, Средней устойчивости, проходимость Средняя, просматриваемость Средняя, регулирование рекреации не требуется Особенности: Площадь заболочена												
3	8.2	6ЛП3Б1Е	1	ЛП Б Е	24	24 25 24	24 28 24	6	2	1	Сслм В2	0.6	29	239.2	143.5 71.8 23.9
		подрост: 10Е (30) 6 м, 1 тыс.шт/га, благонадежный подлесок: ЛЩ, Р Средний Класс пожарной опасности 4 Рекреационная х-ка: тип ландшафта Закрыт. гориз. сомкн, эстетическая оценка 2, рекреационная оценка Средняя, Устойчивые, проходимость Средняя, просматриваемость Средняя, регулирование рекреации не требуется												

Лосинопогонный лесопарк Функциональная зона: Особо охраняемая зона Квартал 18-3

N выдела	Площадь, га	Состав.Подр.Подл.Покров,почва, рельеф,особ.выд.Происхожд.Кат.земель Хар.лесн. культур Кадастров.оценка	Я.Р.У.С.Яр.ус.а	Вы-сота	Элемент леса	Возраст	Высота	Диаметр	Кл.возраста	Гр.возраста	Бонитет	Тип леса ТЛУ	Полнота	Запас сырораст. леса, дес.кбм: Сумм. на 1 га	Запас сырораст. леса, дес.кбм: общий на выдел	Запас сырораст. леса, дес.кбм: по составляющ.	Кл. Запас на выделе, дес.кбм: товарн. ос.	Кл. Запас на выделе, дес.кбм: сухостоя.	Кл. Запас на выделе, дес.кбм: ре-дин	Кл. Запас на выделе, дес.кбм: единичных дер.	Кл. Запас на выделе, дес.кбм: захламлен. общий	Кл. Запас на выделе, дес.кбм: захламлен. лик-вида	Хозяйственные мероприятия
1	2	3	4	5	6	7	8	9	10	11	12	13	14	15	16	17	18	19	20	21	22	23	24
4	1.0	6ЛП2Е2Д+Б	1	28	ЛП	120	28	40	12	4	2	Дслш	0.5	28	27.2	16.4							
					Е	120	28	40				С2				5.4							
					Д	120	27	60								5.4							
					Б																		
		8ЛП1Д1Е+КЛ	2	18	ЛП	80	18	16					0.3	9	8.7	6.9							
					Д		17	12								0.9							
					Е		18	20								0.9							
					КЛ																		
		подлесок: ЛЩ, Р Средний																					
		Класс пожарной опасности 4																					
		Рекреационная х-ка: тип ландшафта Закрыт. гориз. сомкн, эстетическая оценка 2, рекреационная оценка Средняя, Устойчивые, проходимость Средняя, просматриваемость Средняя, регулирование рекреации не требуется																					
5	1.6	Поляна для отдыха																					
												-											
		Класс пожарной опасности 2																					
		Рекреационная х-ка: тип ландшафта Открытый с дерев., эстетическая оценка 1, рекреационная оценка Высокая, проходимость Хорошая, просматриваемость Хорошая																					
6	0.6	10Б+Е,ЛП	1	27	Б	80	27	32	8	4	1	Сслм	0.5	18	11	11		0.6			0.9		Выбор.санрубка
					Е							В2											
					ЛП																		
		подлесок: Р, ЛЩ, МЛ Средний																					
		Класс пожарной опасности 4																					
		Рекреационная х-ка: тип ландшафта Закрыт. гориз. сомкн, эстетическая оценка 2, рекреационная оценка Средняя, Устойчивые, проходимость Средняя, просматриваемость Средняя, регулирование рекреации не требуется																					

Лосинопогонный лесопарк | Функциональная зона: Особо охраняемая зона | Квартал 18-3

N выдела	Площадь, га	Состав. Покров, почва, рельеф, особ. выд. Исхожд. Хар. лесн. культур: Кадастров. оценка	Ярус	Элемент леса	Возраст, лет	Высота, м	Диаметр, см	Кл. бонитета	Гр. полноты	Бонитет	Тип леса	Полнота	Запас сырораст. леса, дес.кбм: Сумм. на 1 га	Кл. Запас на выделе, дес.кбм: общий	по составляющ.	по ярусам	по стоя.	динам. стар.	Захламленность: общий	лик. дер.	Хозяйственные мероприятия: вида
1	2	3	4	5	6	7	8	9	10	11	12	13	14	15	16	17	18	19	20	21	22	23	24
7	0.7	2ЛП2Е2КЛ2Б2Д	1	18	ЛП	50	19	16	5	2	2	Сслм	0.3	8	5.6	1.1		0.7		0.7		Выбор.санрубка
					Е		18	16				В2				1.1						
					КЛ		17	16								1.1						
					Б			16								1.1						
					Д		17	16								1.2						
		подлесок: Р, ЛЩ, МЛ Густой Класс пожарной опасности 4 Рекреационная х-ка: тип ландшафта Закрыт. гориз. сомкн, эстетическая оценка 2, рекреационная оценка Средняя, Устойчивые, проходимость Средняя, просматриваемость Средняя, регулирование рекреации не требуется Особенности: Полнота неравномерная																				
8	7.3	6ЛП2Е2Д+Б	1	28	ЛП	120	28	40	12	4	2	Сслм	0.5	28	203.6	122.2						
					Е	120	28	40				В2				40.7						
					Д	120	27	60								40.7						
					Б																	
		8ЛП1Д1Е+КЛ	2	18	ЛП	80	18	16					0.3	9	65.4	52.4						
					Д		17	12								6.5						
					Е		18	20								6.5						
					КЛ																	
		подлесок: ЛЩ, Р Средний Класс пожарной опасности 4 Рекреационная х-ка: тип ландшафта Закрыт. гориз. сомкн, эстетическая оценка 2, рекреационная оценка Средняя, Устойчивые, проходимость Средняя, просматриваемость Средняя, регулирование рекреации не требуется																				
9	2.7	8ЛП1Б1Е	1	27	ЛП	100	27	40	10	4	2	Сслм	0.5	28	75	60						
					Б			40				В2				7.5						
					Е			40								7.5						
		подлесок: ЛЩ, Р Средний Класс пожарной опасности 4 Рекреационная х-ка: тип ландшафта Закрыт. гориз. сомкн, эстетическая оценка 2, рекреационная оценка Средняя, Устойчивые, проходимость Средняя, просматриваемость Средняя, регулирование рекреации не требуется																				

Лосинопогонный лесопарк Функциональная зона: Особо охраняемая зона Квартал 18-3

N выдела	Площадь, га	Состав.Подр.Подл.:Покров,почва, рельеф,особ.выд.Про:исхожд.Кат.земель:Хар.лесн. культур:Кадастров.оценка	Я:Р:У:С:а	Вы-сота Яр ус а	Элемент леса	Воз-раст	Вы-со-та	Диаметр	Кл.возрас-та	Гр.возрас-та	Бонитет	Тип леса ТЛУ	Полнота	Запас сырораст. леса, дес.кбм Сумм: на а пл: 1 га	Кл. Запас на выделе, дес.кбм: общий:на выдел	то: вакультивируемые: по соста:ос:стоя:дин	рн:хо-	су- ре-	еди-ных	захламлен.: общий:лик-:вида	Хозяйственные мероприятия
1	2	3	4	5	6	7	8	9	10	11	12	13	14	15	16	17	18	19	20	21	22	23	24
10	3.8	10ЛП+Б,Д,Е	1	28	ЛП	100	28	44	10	4	1	Сслм	0.6	34	130.9	130.9							
					Б			44				В2											
					Д			44															
					Е			44															

Класс пожарной опасности 4
Рекреационная х-ка: тип ландшафта Закрыт. гориз. сомкн, эстетическая оценка 2, рекреационная оценка Средняя, Устойчивые, проходимость Средняя, просматриваемость Средняя, регулирование рекреации не требуется

11 0.4 Просеки квартальные

-

Класс пожарной опасности 5
Земли линейного протяжения: ширина 4.0 м, протяженность 1.06 км

12 0.1 Дорога автом.грунтовая

-

Класс пожарной опасности 5
Земли линейного протяжения: ширина 4.0 м, протяженность 0.28 км

Итого по категории

28.0	793	1	2

По составляющим породам

Е	97
Д	55
КЛ	1
КЛО	1
Б	103
ЛП	536

Итого по кварталу

28.0	793	1	2

Лосинопогонный лесопарк Функциональная зона: Квартал 18-3

N выдела	Площадь, га	Состав.Подр.Подл.Покров,почва, рельеф,особ.выд.Происхожд.Кат.земель:Хар.лесн. культур:Кадастров.оценка	Я:Р:У:С	Высота:Яруса	Элемент:леса	Возраст	Высота	Диаметр	Кл.возраста	Гр.возраста	Бонитет	Тип леса ТЛУ	Полнота:Сумма пл. сеч.	Запас сырораст. леса, дес.кбм: на 1 га	общий:на выдел	по составляющ.	Кл. товарн:ос:ти	Запас на выделе, дес.кбм: сухостоя:стар.	редин	единичных дер.	захламлен.:общий	лик-вида	Хозяйственные мероприятия
1	2	3	4	5	6	7	8	9	10	11	12	13	14	15	16	17	18	19	20	21	22	23	24

По составляющим породам

Е	97
Д	55
КЛ	1
КЛО	1
Б	103
ЛП	536

Отметка об изменениях после лесоустройства

N выдела	Площадь выдела	Наименование выполненного мероприятия, иного воздействия; изменение категории земли; хозяйства	Год проведения (возобновления)	Объемные показатели мероприятия, га, м3	Подпись лица произведшего запись	N выдела	Площадь выдела	Наименование выполненного мероприятия, иного воздействия; изменение категории земли; хозяйства	Год проведения (возобновления)	Объемные показатели мероприятия, га, м3	Подпись лица произведшего запись

Лосинопогонный лесопарк | Функциональная зона: Особо охраняемая зона | Квартал 18-4

N выдела	Площадь, га	Состав. Покров, рельеф, исходжд. Хар.лесн. культур: Кадастров.оценка	Подр. почва, особ.выд. Кат.земель:	Подл. ре-ф-ус-а	Я: Пр: У: С:	Вы-сота	Элемент	Возраст	Вы-сота	Диам.	Кл.сом.	Гр.ест.	Бон.	Тип леса ТЛУ	Полнота	Запас сырораст. леса, дес.кбм: Сумм: на 1 га:	Кл. Запас на выделе, дес.кбм: общий	по составляющ.	Запас захламлен.: ликв.	Хозяйственные мероприятия: Выбор.санрубка; Лес.культуры
1	2	3		4	5	6	7	8	9	10	11	12	13	14	15	16	17	18	19	20
2	1.7	Ветровальник Единичные деревья 8Е2ЛП+С		25	Е ЛП С	80 90	24 28	28 32				1	Сслм В2		1.7 3		27.7 4.2 1			Выбор.санрубка Лес.культуры
		подлесок: ЛЩ, Р, Ж, МЛ Средний Класс пожарной опасности 3 Краснокнижные растения: Ландыш майский Рекреационная х-ка: тип ландшафта Открытый с дерев., эстетическая оценка 3, рекреационная оценка Низкая, Средней устойчивости, проходимость Плохая, просматриваемость Плохая, требуется строгий режим рекреации																		
3	1.2	7ЛП1КЛ1Е1Б+ОС		1	28	ЛП КЛ Е Б ОС	80 80 80	28 26 26 27	36 36 36 32	8	4	1	Сслм В2	0.4	22	26.8	18.7 2.7 2.7 2.7			
		подлесок: ЛЩ, Р, МЛ Густой Класс пожарной опасности 4 Рекреационная х-ка: тип ландшафта Закрыт. гориз. сомкн, эстетическая оценка 2, рекреационная оценка Средняя, Устойчивые, проходимость Средняя, просматриваемость Средняя, регулирование рекреации не требуется Особенности: Полнота неравномерная																		
4	0.3	5Б3ЛП1Д1Е		1	24	Б ЛП Д Е	70	25 24 24 24	28 28 36 28	7	3	1	Прчб С4	0.3	9	2.7	1.3 0.8 0.3 0.3			
		подлесок: Р, ЛЩ Средний Класс пожарной опасности 5 Рекреационная х-ка: тип ландшафта Закрыт. гориз. сомкн, эстетическая оценка 1, рекреационная оценка Средняя, Устойчивые, проходимость Средняя, просматриваемость Средняя, регулирование рекреации не требуется																		

Лосинопогонный лесопарк | Функциональная зона: Особо охраняемая зона | Квартал 18-4

N выдела	Площадь, га	Состав. Покров, почва, рельеф, особ. выд. Исхожд. Хар. лесн. культур: Кадастров. оценка	Ярус	Элемент леса	Возраст, лет	Высота, м	Диаметр, см	Кл. бонитета	Гр. возобн.	Тип леса	Полнота	Запас сырораст. леса, дес.кбм: Сумм. на 1 га	Кл. Запас на выделе, дес.кбм: общий	по составляющ.	сырораст. стояк.	Запас на выделе, дес.кбм: динамич.	захламлен.	Хозяйственные мероприятия: общий	лик-	вида
1	2	3	4	5	6	7	8	9	10	11	12	13	14	15	16	17	18	19	20	21	22	23	24
5	0.7	Ветровальник Единичные деревья 9Б1ЛП+Е		Е Б ЛП Е	27 80 25	27 32 32		1	Сслм В2		3		1.1 1.9 0.2		12.1						Выбор.санрубка Лес.культуры
		подлесок: Р, ЛЩ, МЛ Густой Класс пожарной опасности 3 Повреждения насаждения: Высыхание, Береза, Сильная поврежденность Краснокнижные растения: Ландыш майский Рекреационная х-ка: тип ландшафта Открытый с дерев., эстетическая оценка 3, рекреационная оценка Низкая, Средней устойчивости, проходимость Плохая, просматриваемость Плохая, требуется строгий режим рекреации																			
6	0.6	Болото											-								
		Класс пожарной опасности 5 Болота: Низинное, Осоковое Рекреационная х-ка: тип ландшафта Открытый с дерев., эстетическая оценка 3, рекреационная оценка Низкая, проходимость Плохая, просматриваемость Хорошая, рекреация не допускается																			
7	3.7	9ЛП1Б+Д,Е	1	ЛП Б Д Е	26 100	26 27	36 48 48 48	8	4	1	Сслм В2	0.4	21	77.1	69.4 7.7	3.7		1.8			
		подлесок: ЛЩ, Р Средний Класс пожарной опасности 4 Рекреационная х-ка: тип ландшафта Закрыт. гориз. сомкн, эстетическая оценка 2, рекреационная оценка Средняя, Устойчивые, проходимость Средняя, просматриваемость Средняя, регулирование рекреации не требуется																			

N вы-де-ла	Площадь, га	Состав.Подр.Подл.: Покров,почва, рельеф,особ.выд.Про-исхожд.Кат.земель: Хар.лесн. культур: Кадастров.оценка	Я:Вы-У:та:С:Яр:ус:а	Элемент: лесa	Воз:ра:ст	Вы-:со-:та	Диаметр	Кл.Гр.Бонитет	Тип леса ТЛУ	Полнота	Запас сырораст. леса, дес.кбм: Сумм: на 1 га	Кл. Запас на выделе, дес.кбм: общий:по всему выделу	то: на составляющ.	ва:су-:ре-:ди-:захламлен.: рн:хо-:нич-:---------: ос:стоя:дин:ных:общий:лик-: ти:стар.:дер.:вида:	Хозяйственные мероприятия
1	2	3	4	5	6	7	8	9	10	11	12	13	14	15	16	17	18	19	20	21	22	23	24
8	1.8	2Д2КЛ2С2ЛП2Е	1	27	Д	80	27	40	4	2	1	Сслм	0.5	22	39.6	7.9							
					КЛ	80	27	32				В2				7.9							
					С	100	28	40								7.9							
					ЛП	80	27	32								7.9							
					Е	90	28	40								8							
9	2.1	6ЛП3Б1Д+ОС	1	26	ЛП	80	26	36	8	4	1	Сслм	0.7	37	77	46.2							
					Б		27	32				В2				23.1							
					Д		25	36								7.7							
					ОС			36															
10	1.6	5Б2ЛП3С+КЛО	1	27	Б	90	27	32	9	4	1	Сслм	0.6	21	34.6	17.3							
					ЛП		27	36				В2				6.9							
					С		28	40								10.4							
					КЛО																		
11	3.3	6Б4Е	1	27	Б	95	27	28	10	4	2	Сслм	0.6	21	69.3	41.6							
					Е			28				В2				27.7							

11 подлесок: ЛЩ, Р Средний
Класс пожарной опасности 3
Рекреационная х-ка: тип ландшафта Закрыт. гориз. сомкн, эстетическая оценка 2, рекреационная оценка Средняя, Устойчивые, проходимость Средняя, просматриваемость Средняя, регулирование рекреации не требуется

9 подлесок: ЛЩ, Р Средний
Класс пожарной опасности 4
Рекреационная х-ка: тип ландшафта Закрыт. гориз. сомкн, эстетическая оценка 2, рекреационная оценка Средняя, Устойчивые, проходимость Средняя, просматриваемость Средняя, регулирование рекреации не требуется

10 подрост: 10Е (30) 0.5 м, 1 тыс.шт/га, благонадежный
подлесок: Р, ЛЩ Средний
Класс пожарной опасности 4
Рекреационная х-ка: тип ландшафта Закрыт. гориз. сомкн, эстетическая оценка 2, рекреационная оценка Средняя, Устойчивые, проходимость Средняя, просматриваемость Средняя, регулирование рекреации не требуется

11 подлесок: ЛЩ, Р Средний
Класс пожарной опасности 4
Рекреационная х-ка: тип ландшафта Закрыт. гориз. сомкн, эстетическая оценка 2, рекреационная оценка Средняя, Устойчивые, проходимость Средняя, просматриваемость Средняя, регулирование рекреации не требуется

Лосинопогонный лесопарк | Функциональная зона: Особо охраняемая зона | Квартал 18-4

N выдела	Площадь, га	Состав. Покров, почва, рельеф, особ. выд. Исхожд. Хар. лесн. культур: Кадастров. оценка	Ярус	Элемент леса	Возраст, лет	Высота, м	Диаметр, см	Кл. бонитета	Гр. возобн.	Тип леса	Полнота	Запас сырораст. леса, дес.кбм: Сумм. на 1 га	Кл. Запас на выделе, дес.кбм: общий	по составляющ.	сырораст. стояции	динамич. стар.	Запас на выделе, дес.кбм: общий	ликвидный	Хозяйственные мероприятия: вид
1	2	3	4	5	6	7	8	9	10	11	12	13	14	15	16	17	18	19	20	21	22	23	24
12	2.5	7Б2Е1ЛП+Д,Е	1	28	Б	100	28	32	10	4	1	Сслм	0.6	22	55.2	38.7							
					Е		28	40				В2				11							
					ЛП											5.5							
					Д																		
					Е																		
		Класс пожарной опасности 4																					
		Рекреационная х-ка: тип ландшафта Закрыт. гориз. сомкн, эстетическая оценка 2, рекреационная оценка Средняя, Устойчивые, проходимость Средняя, просматриваемость Средняя, регулирование рекреации не требуется																					
13	0.5	Культуры лесные																					
		6Е3ЛП1Б+Д	1	27	Е	93	27	36	5	3	1	Сслм	0.7	39	19.1	11.5							
					ЛП			32				В2				5.7							
					Б			36								1.9							
					Д			36															
		подлесок: ЛЩ, Р Средний																					
		Класс пожарной опасности 3																					
		Культуры: год создания л/к 1927, состояние Удовлетворительные																					
		Рекреационная х-ка: тип ландшафта Закрыт. гориз. сомкн, эстетическая оценка 2, рекреационная оценка Средняя, Устойчивые, проходимость Средняя, просматриваемость Средняя, регулирование рекреации не требуется																					
14	2.5	3Б3Е2ОС2ЛП+Д	1	26	Б	95	27	32	10	4	2	Сслм	0.6	20	51	15.3							
					Е		26	36				В2				15.3							
					ОС		27	36								10.2							
					ЛП		26	28								10.2							
					Д		25	28															
		подлесок: ЛЩ, Р Средний																					
		Класс пожарной опасности 4																					
		Рекреационная х-ка: тип ландшафта Закрыт. гориз. сомкн, эстетическая оценка 2, рекреационная оценка Средняя, Устойчивые, проходимость Средняя, просматриваемость Средняя, регулирование рекреации не требуется																					

N вы-де-ла	Площадь, га	Состав.Подр.Подл.:Покров,почва, рельеф,особ.выд.Про:исхожд.Кат.земель:Хар.лесн. культур:Кадастров.оценка	Я:Р:У:С:ус:а	Вы-сота Яр ус	Элемент: лесa	Воз:ра:ст	Вы-:со-:та	Диаметр	Кл.Гр.Бо:зр:зр:та:та	Тип леса ТЛУ	Полнота леса	Запас сырораст. Сумм: на 1 га	Кл. Запас на выделе, дес.кбм: общий:на выдел:соста:вляющ:ос:ти:стар.	то:---: по рн:хо- ва:су- ре-	еди-:нич-:дер.:	захламлен.:----------: общий:лик-:вида:	Хозяйственные мероприятия
1	2	3	4	5	6	7	8	9	10	11	12	13	14	15	16	17	18
19	20	21	22	23	24												

15 1.3 10ЛП+Д 1 26 ЛП 80 26 36 8 4 1 Сслм 0.5 26 34.8 34.8 1.3 2.1
Д В2
подлесок: ЛЩ, Р Средний
Класс пожарной опасности 4
Рекреационная х-ка: тип ландшафта Закрыт. гориз. сомкн, эстетическая оценка 2, рекреационная оценка Средняя, Устойчивые, проходимость Средняя, просматриваемость Средняя, регулирование рекреации не требуется

16 1.9 10ЛП+Б,Е,Д 1 26 ЛП 120 26 28 12 4 2 Сслм 0.6 32 60.2 60.2
Б 28 В2
Е 28
Д 28
подлесок: Р, ЛЩ, Ж Средний
Класс пожарной опасности 4
Рекреационная х-ка: тип ландшафта Закрыт. гориз. сомкн, эстетическая оценка 2, рекреационная оценка Средняя, Устойчивые, проходимость Средняя, просматриваемость Средняя, регулирование рекреации не требуется

17 0.1 Ручей
-

Класс пожарной опасности 5
Земли линейного протяжения: ширина 3.0 м, протяженность 0.43 км

18 0.4 Просеки квартальные
-

Класс пожарной опасности 5
Земли линейного протяжения: ширина 4.0 м, протяженность 1.06 км

Итого по категории
26.4 547 8 7 44

Лосинопогонный лесопарк Функциональная зона: Особо охраняемая зона Квартал 18-4

N выдела	Площадь, га	Состав.Подр.Подл.Покров,почва, рельеф,особ.выд.Происхожд.Кат.земель:Хар.лесн. культур:Кадастров.оценка	Я:Р:У:С	Высота:Яруса	Элемент:леса	Возраст	Высота	Диаметр	Кл.возраста	Гр.возраста	Бонитет	Тип леса ТЛУ	Полнота:Сумма пл. сеч.	Запас сырораст. леса, дес.кбм: на 1 га	общий:на выдел	по составляющ.	Кл. товарн:ос:ти	Запас на выделе, дес.кбм: сухостоя:стар.	ре-дин	единичных дер.	захламлен.:общий	лик-вида	Хозяйственные мероприятия
1	2	3	4	5	6	7	8	9	10	11	12	13	14	15	16	17	18	19	20	21	22	23	24

По составляющим породам

С	18
Е	76
Д	16
КЛ	11
КЛО	
Б	150
ОС	10
ЛП	266

Лосинопогонный лесопарк Функциональная зона: Рекреационная зона Квартал 18-4

N выдела	Площадь, га	Состав.Подр.Подл.Покров,почва, рельеф,особ.выд.Происхожд.Кат.земель:Хар.лесн. культур:Кадастров.оценка	Я:Р:У:С	Высота:Ярус:а	Элемент:леса	Возраст	Высота	Диаметр	Кл.возраста	Гр.возраста	Бонитет	Тип леса ТЛУ	Полнота:Сумма пл. сеч.	Запас сырораст. леса, дес.кбм: на 1 га	общий:на выдел	по составляющ.	Кл. товарн:ос:ти	Запас на выделе, дес.кбм: сухостоя:стар.	ре-дин	единичных дер.	захламлен.:общий	лик-вида	Хозяйственные мероприятия
1	2	3	4	5	6	7	8	9	10	11	12	13	14	15	16	17	18	19	20	21	22	23	24

1 1.8 Прочие земли

-

Класс пожарной опасности 5

Итого по категории

1.8

По составляющим породам

Итого по кварталу

28.2 547 8 7 44

По составляющим породам

С	18
Е	76
Д	16
КЛ	11
КЛО	
Б	150
ОС	10
ЛП	266

Отметка об изменениях после лесоустройства

N выдела	Площадь выдела	Наименование выполненного мероприятия, иного воздействия; изменение качества земли; хозяйства	Год проведения (возраст)	Объемные показатели мероприятия, га, м3	Подпись лица произведшего запись	N выдела	Площадь выдела	Наименование выполненного мероприятия, иного воздействия; изменение качества земли; хозяйства	Год проведения (возраст)	Объемные показатели мероприятия, га, м3	Подпись лица произведшего запись

Лосинопогонный лесопарк | Функциональная зона: Особо охраняемая зона | Квартал 19-1

N выдела	Площадь, га	Состав. Покров, почва, рельеф, особ. выд. Исхожд. Хар. лесн. культур: Кадастров. оценка	Ярус	Элемент леса	Возраст, лет	Высота, м	Диаметр, см	Кл. бон.	Гр. поч.	Бон.	Тип леса	Полнота	Запас сырораст. леса, дес.кбм: Сумм: на 1 га	Кл. Запас на выделе, дес.кбм: общий	по составляющ.	Запас на выделе, дес.кбм: по сортим.	по ярусам	Кол-во единичных деревьев, шт. на выдел: общий	Захламленность, дес.кбм: лик-видам	Хозяйственные мероприятия
1	1.6	Болото Единичные деревья											-							
		10Б+Е	15	Б Е	70	15	24						0.5			0.8				
		подлесок: ИВК Редкий Класс пожарной опасности 5 Болота: Верховое, Осоковое Рекреационная х-ка: тип ландшафта Открытый с дерев., эстетическая оценка 1, рекреационная оценка Средняя, проходимость Средняя, просматриваемость Хорошая, рекреация не допускается																		
2	1.9	4Е3Д2Б1ОС	1	Е Д Б ОС	90	24 23 25 24	36 40 32 28	5	3	2	Еслш С2	0.6	28	54	21.6 16.2 10.8 5.4	4.8		1.9		
		6Е2Д2Б+ОС	2	Е Д Б ОС	45	16 14 17	20 16 16					0.4	10	19.3	11.5 3.9 3.9					
		подрост: 6Е4Д (20) 3 м, 0.5 тыс.шт/га, благонадежный подлесок: ЛЩ Густой Класс пожарной опасности 3 Рекреационная х-ка: тип ландшафта Закрыт. вертик.сомкн, эстетическая оценка 2, рекреационная оценка Низкая, Повышенной устойчивости, проходимость Средняя, просматриваемость Средняя, регулирование рекреации не требуется Особенности: Провед.мер-тий хоз.нецелесообразно, Площадь затоплена, Размещение подроста груп., Состав неоднородный, Насаждение разновозрастное, Полнота неравномерная																		

Лосинопогонный лесопарк | Функциональная зона: Особо охраняемая зона | Квартал 19-1

N выдела	Площадь, га	Состав. Покров, почва, рельеф, особ. выд. Кадастров. оценка	Ярус	Возраст	Элемент леса	Высота	Диаметр	Кл. бонитета	Гр. возобн.	Бонитет	Тип леса ТЛУ	Полнота	Запас сырораст. леса, дес.кбм: Сумм. на 1 га	Кл. Запас на выделе, дес.кбм: общий	по составляющ.	Хозяйственные мероприятия: захламленность общий	лик.	единичных деревьев
1	2	3	4	5	6	7	8	9	10	11	12	13	14	15	16	17	18	19
3	1.3	6Б3Д1КЛО+ОС,Е	1	24	Б	70	25	28	7	3	1	Сслм	0.7	22	29.3	17.6		0.7
					Д		23	32				В2				8.8		
					КЛО		21	24								2.9		
					ОС		26	28										
					Е													
		4Е4ЛП2Д	2	14	Е	40	14	16					0.4	9	12	4.8		
					ЛП		16	12								4.8		
					Д		12	10								2.4		
		подрост: 5Д5Е (20) 4 м, 1 тыс.шт/га, благонадежный																
		подлесок: ЛЩ, ЧР Густой																
		Класс пожарной опасности 4																
		Краснокнижные растения: Незабудка лесная, Ландыш майский																
		Рекреационная х-ка: тип ландшафта Закрыт. вертик.сомкн, эстетическая оценка 2, рекреационная оценка Низкая, Повышенной устойчивости, проходимость Средняя, просматриваемость Средняя, регулирование рекреации не требуется																
		Особенности: Размещение подроста груп., Насаждение разновозрастное, Состав неоднородный, Полнота неравномерная																
4	2.2	4ОЛЧ4Б2Е+ОС,ЛП	1	23	ОЛЧ	90	23	32	9	4	3	Прчб	0.6	20	43.6	17.4		
					Б		22	28				С4				17.5		
					Е		23	36								8.7		
					ОС													
					ЛП													
		подрост: 10Е (25) 5 м, 0.5 тыс.шт/га, благонадежный																
		подлесок: ЛЩ, МЛ Средний																
		Класс пожарной опасности 5																
		Рекреационная х-ка: тип ландшафта Закрыт. гориз. сомкн, эстетическая оценка 1, рекреационная оценка Низкая, Повышенной устойчивости, проходимость Плохая, просматриваемость Средняя, регулирование рекреации не требуется																
		Особенности: Состав неоднородный, Состав неоднородный, Насаждение разновозрастное, Размещение подроста груп., Площадь заболочена																

Лосинопогонный лесопарк — Функциональная зона: Особо охраняемая зона — Квартал 19-1

N выдела	Площадь, га	Состав. Покров, почва, рельеф, особ. выд. Исхожд. Кат. земель: Хар. лесн. культур: Кадастров. оценка	Ярус	Уст.	Элемент леса	Возр.	Выс.	Диам.	Кл. бон.	Гр. поч.	Бон.	Тип леса ТЛУ	Полнота	Запас сырораст. Сумм: на 1 га: общий	Запас сырораст. по сост. насажд.	Кл. Запас на выделе, дес.кбм: по хоз. значению	Захламленность: общий	Захламленность: лик.	Хозяйственные мероприятия: вид
5	2.8	7Б3ОЛЧ	1	20	Б	70	20	24	7	3	3	Прчб	0.8	19	52.2	36.5		1.4	
					ОЛЧ							С4				15.7			
		подлесок: Р, КРЛ Густой																	
		Класс пожарной опасности 5																	
		Рекреационная х-ка: тип ландшафта Закрыт. гориз. сомкн, эстетическая оценка 1, рекреационная оценка Низкая, Повышенной устойчивости, проходимость Плохая, просматриваемость Средняя, регулирование рекреации не требуется																	
		Особенности: Состав неоднородный, Полнота неравномерная, Площадь заболочена																	
6	1.1	4Б2ЛП2ОЛЧ2Е+ОС,Д	1	23	Б	80	23	28	8	4	2	Сслм	0.5	14	16.1	6.5			
					ЛП		23	32				В2				3.2			
					ОЛЧ		22	32								3.2			
					Е		22	32								3.2			
					ОС														
					Д														
		5Е3ЛП2Д	2	14	Е	45	14	16					0.4	8	9.2	4.6			
					ЛП		15	16								2.8			
					Д		12	10								1.8			
		подрост: 8Е2Д (25) 4 м, 1 тыс.шт/га, благонадежный																	
		подлесок: ЛЩ, Р, Ж Средний																	
		Класс пожарной опасности 4																	
		Краснокнижные растения: Незабудка лесная																	
		Рекреационная х-ка: тип ландшафта Закрыт. вертик.сомкн, эстетическая оценка 3, рекреационная оценка Низкая, Повышенной устойчивости, проходимость Плохая, просматриваемость Средняя, регулирование рекреации не требуется																	
		Особенности: Состав неоднородный, Полнота неравномерная, Насаждение разновозрастное, Размещение подроста груп.																	

Лосинопогонный лесопарк | Функциональная зона: Особо охраняемая зона | Квартал 19-1

N выдела	Площадь, га	Состав. Покров, почва, рельеф, особ. выд. Исхожд. Хар. лесн. культур: Кадастров. оценка	Ярус	Возраст	Элемент леса	Высота	Диаметр	Кл. бонитета	Тип леса	Полнота	Запас сырораст. леса, дес.кбм: Сумм. на 1 га	Запас сырораст. леса, дес.кбм: общий по выдел	Кл. Запас на выделе, дес.кбм: Товарность: общий по выдел	Захламленность: ликвидная	Хозяйственные мероприятия: вид
1	2	3	4	5	6	7	8	9	10	11	12	13	14	15	16	17	18	19	20	21	22	23	24
7	0.5	5ОС1Б3Е1Е+Д,КЛО	1	24	ОС	125	24	28	13	4	3	Еслш	0.4	15	8.1	4.1	1.6		0.5				Выбор.санрубка
					Б	125	23	32				С2				0.8							
					Е	90	24	32								2.4							
					Е	125	26	48								0.8							
					Д																		
					КЛО																		
		4Е4КЛО2Д	2	12	Е	50	14	16					0.4	6	3.2	1.3							
					КЛО		12	12								1.3							
					Д		10	8								0.6							
		подрост: 6Е4Д (25) 4 м, 0.5 тыс.шт/га, благонадежный																					
		подлесок: ЛЩ Густой																					
		Класс пожарной опасности 4																					
		Повреждения насаждения: Высыхание, год 2019, Ель, Типограф, Сильная поврежденность																					
		Краснокнижные растения: Ландыш майский, Незабудка лесная																					
		Рекреационная х-ка: тип ландшафта П/открыт груп. разм., эстетическая оценка 3, рекреационная оценка Низкая, Средней устойчивости, проходимость Плохая, просматриваемость Плохая, регулирование рекреации не требуется																					
		Особенности: Насаждение разновозрастное, Полнота неравномерная, Размещение подроста груп., Состав неоднородный																					
8	1.4	3Е2С3ОС2Б+Д,КЛО	1	24	Е	115	26	44	6	4	2	Еслш	0.5	24	33.6	10.1	1.4		1.4				Выбор.санрубка
					С	90	24	32				С2				6.7							
					ОС		24	28								10.1							
					Б		23	28								6.7							
					Д																		
					КЛО																		
		4Е4КЛО2Д	2	14	Е	50	16	24					0.4	8	11.2	4.5							
					КЛО		13	16								4.5							
					Д		12	14								2.2							
		подрост: 5Е5Д (25) 4 м, 0.5 тыс.шт/га, благонадежный																					
		подлесок: ЛЩ, Р, Ж Густой																					
		Класс пожарной опасности 3																					
		Повреждения насаждения: Высыхание, год 2019, Ель, Типограф, Средняя поврежденность																					
		Краснокнижные растения: Незабудка лесная																					
		Рекреационная х-ка: тип ландшафта Закрыт. вертик.сомкн, эстетическая оценка 1, рекреационная оценка Высокая, Устойчивые, проходимость Хорошая, просматриваемость Плохая, регулирование рекреации не требуется																					
		Особенности: Состав неоднородный, Полнота неравномерная, Насаждение разновозрастное, Размещение подроста груп.																					

Лосинопогонный лесопарк | Функциональная зона: Особо охраняемая зона | Квартал 19-1

N выдела	Площадь, га	Состав.Подр.Подл.:Покров,почва, рельеф,особ.выд.Пр.:Хар.лесн. культур:Кадастров.оценка	Ярус	Возраст	Элемент леса	Высота	Диаметр	Кл.бонит.	Гр.возр.	Бонитет	Тип леса, ТЛУ	Полнота	Запас сырораст. леса, дес.кбм: Сумм на 1 га	Запас сырораст. леса, дес.кбм: общий по выдел	Кл. Запас на выделе, дес.кбм: товарн. соста	Захламленность: общий колич. дер.	Хозяйственные мероприятия: лик-ние вида
9	1.0	5ЛП3Б2КЛО+Д,Е,ОС	1	22	ЛП	80	22	32	8	4	1	Сслм	0.6	24	23.3	11.6	0.48
					Б		23	28				В2				7	
					КЛО		20	24								4.7	
					Д			24									
					Е			24									
					ОС			24									
		Несомкн.к.непокр.пл.															
		7ЛП3КЛО+Д,Е		11	ЛП	30	12	14									
					КЛО		9	10									
					Д		9	10									
					Е												
		подрост: 10ЛП (10) 3 м, 1 тыс.шт/га, благонадежный															
		подлесок: ЛЩ Густой															
		Класс пожарной опасности 4															
		Краснокнижные растения: Незабудка лесная															
		Рекреационная х-ка: тип ландшафта Закрыт. вертик.сомкн, эстетическая оценка 1, рекреационная оценка Высокая, Повышенной устойчивости, проходимость Хорошая, просматриваемость Средняя, регулирование рекреации не требуется															
		Особенности: Насаждение разновозрастное, Состав неоднородный, Полнота неравномерная															
10	4.5	5ЛП2КЛО1Б1Д1Е	1	25	ЛП	85	25	32	9	4	2	Сслм	0.5	25	113.2	56.7	4.5
					КЛО		23	20				В2				22.6	
					Б		26	32								11.3	
					Д		24	36								11.3	
					Е	120	26	44								11.3	
		подрост: 10Д+Е (25) 5 м, 0.5 тыс.шт/га, благонадежный															
		подлесок: ЛЩ Густой															
		Класс пожарной опасности 4															
		Рекреационная х-ка: тип ландшафта Закрыт. вертик.сомкн, эстетическая оценка 1, рекреационная оценка Средняя, Повышенной устойчивости, проходимость Хорошая, просматриваемость Средняя, регулирование рекреации не требуется															
		Особенности: Размещение подроста груп., Полнота неравномерная, Насаждение разновозрастное, Состав неоднородный															

Лосинопогонный лесопарк | Функциональная зона: Особо охраняемая зона | Квартал 19-1

N выдела	Площадь, га	Состав. Покров, почва, рельеф, особ. выд. Хар. лесн. культур. Кадастров. оценка	Ярус	Уст.	Элемент леса	Возраст	Высота	Диаметр	Кл.	Гр.	Бон.	Тип леса	Полнота	Запас сырораст. Сумм. на 1 га	Кл.	Запас на выделе, дес.кбм: общий	по породам	Товарность: ва	сортность: су-	ре-	Захламленность: единичная	общий	ликвидная	Хозяйственные мероприятия
1	2	3	4	5	6	7	8	9	10	11	12	13	14	15	16	17	18	19	20	21	22	23	24	
11	4.7	2Е1Е2Б2ЛП2Д1КЛО	1	25	Е	120	27	52	6	4	2	Еслш	0.4	20	94.8	19	7.1		4.7		Выбор.санрубка			
					Е	90	25	32				С2				9.5								
					Б		26	32								19								
					ЛП		26	32								19								
					Д	70	25	32								18.8								
					КЛО		21	24								9.5								
		6КЛО3Д1ЛП+Е	2	15	КЛО	45	14	16					0.3	5	23.7	14.2								
					Д		16	16								7.1								
					ЛП		17	16								2.4								
					Е																			
		подрост: 5Е5Д (25) 4 м, 0.5 тыс.шт/га, благонадежный																						
		подлесок: ЛЩ Густой																						
		Класс пожарной опасности 3																						
		Повреждения насаждения: Высыхание, год 2019, Ель, Типограф, Слабая поврежденность																						
		Краснокнижные растения: Незабудка лесная																						
		Рекреационная х-ка: тип ландшафта Закрыт. вертик.сомкн, эстетическая оценка 1, рекреационная оценка Высокая, Повышенной устойчивости, проходимость Хорошая, просматриваемость Плохая, регулирование рекреации не требуется																						
		Особенности: Состав неоднородный, Полнота неравномерная, Насаждение разновозрастное, Размещение подроста груп.																						
12	2.0	5КЛО2ОС2ЛП1Б+Е	1	23	КЛО	80	23	28	8	4	2	Сслм	0.8	26	51.7	25.9								
					ОС			28				В2				10.3								
					ЛП			24								10.3								
					Б			24								5.2								
					Е	100																		
		6КЛО4ЛП	2	16	КЛО	45	16	14					0.3	6	11.9	7.1								
					ЛП		17	16								4.8								
		подлесок: ЛЩ Средний																						
		Класс пожарной опасности 3																						
		Рекреационная х-ка: тип ландшафта Закрыт. вертик.сомкн, эстетическая оценка 1, рекреационная оценка Высокая, Повышенной устойчивости, проходимость Хорошая, просматриваемость Хорошая, регулирование рекреации не требуется																						
		Особенности: Состав неоднородный, Полнота неравномерная, Насаждение разновозрастное																						

Лосинопогонный лесопарк | Функциональная зона: Особо охраняемая зона | Квартал 19-1

N выдела	Площадь, га	Состав. Покров, почва, рельеф, особ. выд. Хар. лесн. культур: Кадастров. оценка	Возраст	Элемент леса	Высота	Диаметр	Класс бонитета	Тип леса	Полнота	Запас сырораст. леса, дес.кбм	Кл. Запас на выделе, дес.кбм: общий	по породам	Захламленность: общий	Захламленность: лик-видам	Хозяйственные мероприятия
1	2	3	4	5	6	7	8	9	10	11	12	13	14	15	16	17	18	19	20	21	22	23	24
13	1.1	Насаждение погибшее Единичные деревья 5Б1ЛП1Д1КЛО+Е	18	Д Б ЛП Д КЛО Е	80	22	24	1	Дслш С2	1.5	1.6	1 0.2 0.2 0.2	1.1			Сплош.санрубка 100% Лес.культуры
		подрост: 8Д2Е (20) 3 м, 0.5 тыс.шт/га, благонадежный подлесок: Ж, МЛ Густой Класс пожарной опасности 3 Повреждения насаждения: Высыхание, год 2019, Ель, Типограф, Сильная поврежденность Рекреационная х-ка: тип ландшафта Открытый-редина, эстетическая оценка 3, рекреационная оценка Низкая, Пониженной устойчивости, проходимость Средняя, просматриваемость Средняя, рекреация не допускается																					
14	0.0	Канава мелиоратив.		-																			
		Класс пожарной опасности 5 Земли линейного протяжения: ширина 2.0 м, протяженность 0.11 км																					
15	0.3	Просеки квартальные		-																			
		Класс пожарной опасности 5 Земли линейного протяжения: ширина 4.0 м, протяженность 0.80 км																					
16	0.2	Дорога автом.грунтовая		-																			
		Класс пожарной опасности 5 Земли линейного протяжения: ширина 4.0 м, протяженность 0.47 км																					
	26.7	Итого по категории										611		17		2	17						

Лосинопогонный лесопарк Функциональная зона: Особо охраняемая зона Квартал 19-1

N выдела	Площадь, га	Состав.Подр.Подл.Покров,почва, рельеф,особ.выд.Происхожд.Кат.земель:Хар.лесн. культур:Кадастров.оценка	Я:Р:У:С:Я:Р:у:а	Вы-сота Ярус	Элемент леса	Воз:раст	Вы-сота	Диаметр	Кл.Гр.Бо:возр:ас:та	Кл.Гр.Бо:возр:ас:та	Кл.Гр.Бо:ни:те:т	Тип леса ТЛУ	Полнота Сумма пл. сеч.	Запас сырораст. леса, дес.кбм на 1 га	Запас сырораст. леса, дес.кбм общий на выдел	Запас сырораст. леса, дес.кбм по составляющ	Кл. Запас на выделе, дес.кбм: то:вари:ос:ти	Запас на выделе, дес.кбм: сухостоя:стар.	Запас на выделе, дес.кбм: ре-дин	Запас на выделе, дес.кбм: единичных дер.	Запас на выделе, дес.кбм: захламлен.:общий	Запас на выделе, дес.кбм: захламлен.:лик-вида	Хозяйственные мероприятия
1	2	3	4	5	6	7	8	9	10	11	12	13	14	15	16	17	18	19	20	21	22	23	24

По составляющим породам

С	7
Е	113
Д	73
КЛО	93
Б	143
ОС	30
ОЛЧ	36
ЛП	116

Итого по кварталу

26.7	611	17	2	17	

По составляющим породам

С	7
Е	113
Д	73
КЛО	93
Б	143
ОС	30
ОЛЧ	36
ЛП	116

Отметка об изменениях после лесоустройства

N выдела	Площадь выдела	Наименование выполненного мероприятия, иного воздействия; изменение кат. земли; хозяйства	Год проведения (возд.)	Объемные показатели мероприятия, га, м3	Подпись лица произведшего запись	N выдела	Площадь выдела	Наименование выполненного мероприятия, иного воздействия; изменение кат. земли; хозяйства	Год проведения (возд.)	Объемные показатели мероприятия, га, м3	Подпись лица произведшего запись

Лосинопогонный лесопарк Функциональная зона: Особо охраняемая зона Квартал 19-2

N выдела	Площадь, га	Состав.Подр.Подл.Покров,почва, рельеф,особ.выд.Происхожд.Кат.земель:Хар.лесн. культур:Кадастров.оценка	Я:РУС:Яр:ус:а	Вы-сота	Элемент леса	Воз:раст	Вы-сота	Ди:ам:ет:р	Кл.Гр.Бо:во:зр:ас:та	Кл.Гр.Бо:во:зр:ас:та	Тип:ни:те:т	Тип леса ТЛУ	Полнота:Сумма пл:сеч.	Запас сырораст. леса, дес.кбм на 1 га	Запас сырораст. леса, дес.кбм общий на выдел	Запас сырораст. леса, дес.кбм по составляющ	Кл. то:ва:рн:ос:ти	Запас на выделе, дес.кбм: су-хо-стоя:стар.	Запас на выделе, дес.кбм: ре-дин	Запас на выделе, дес.кбм: еди-нич-ных дер.	Запас на выделе, дес.кбм: захламлен.:общий	Запас на выделе, дес.кбм: захламлен.:лик-вида	Хозяйственные мероприятия
1	2	3	4	5	6	7	8	9	10	11	12	13	14	15	16	17	18	19	20	21	22	23	24
1	1.6	7Б3ОЛЧ+Е,КЛО,ЛП	1	18	Б ОЛЧ Е КЛО ЛП	70 35	18 18	24 28	7	3	3	Прчб С5	0.7	15	23.2	16.2 7					0.8		
2	2.9	5Б5ОЛЧ+Е,КЛО,Д	1	24	Б ОЛЧ Е КЛО Д	100 50 40	24 24	28 32	10	4	2	Прчб С5	0.7	22	64.2	32.1 32.1					1.5		
3	0.3	Болото																					

подрост: 10Е (25) 4 м, 0.5 тыс.шт/га, благонадежный
подлесок: ЛЩ, МЛ Средний
Класс пожарной опасности 5
Рекреационная х-ка: тип ландшафта Закрыт. гориз. сомкн, эстетическая оценка 2, рекреационная оценка Низкая, Повышенной устойчивости, проходимость Плохая, просматриваемость Хорошая, регулирование рекреации не требуется
Особенности: Площадь заболочена, Размещение подроста груп., Состав неоднородный, Насаждение разновозрастное, Полнота неравномерная

подрост: 10Д (30) 5 м, 0.5 тыс.шт/га, благонадежный
подлесок: ЛЩ, ИВК Густой
Класс пожарной опасности 5
Рекреационная х-ка: тип ландшафта Закрыт. гориз. сомкн, эстетическая оценка 2, рекреационная оценка Низкая, Повышенной устойчивости, проходимость Плохая, просматриваемость Средняя, регулирование рекреации не требуется
Особенности: Полнота неравномерная, Состав неоднородный, Размещение подроста груп., Площадь заболочена, Насаждение разновозрастное

Класс пожарной опасности 5
Болота: Низинное, Осоковое, Береза, % зарастания 20
Рекреационная х-ка: тип ландшафта Открытый с дерев., эстетическая оценка 3, рекреационная оценка Низкая, проходимость Плохая, просматриваемость Хорошая, рекреация не допускается

Лосинопогонный лесопарк | Функциональная зона: Особо охраняемая зона | Квартал 19-2

N выдела	Площадь, га	Состав. Покров, почва, рельеф, особ. выд. Хар. лесн. культур. Кадастров. оценка	Ярус	Возраст	Элемент леса	Высота	Диаметр	Кл. бонитета	Тип леса	Полнота	Запас сырораст. Сумм. на 1 га	Кл. Запас на выделе, дес.кбм: общий	Захламленность: по породам	Захламленность: по хозяйственным видам	Единицы измерения	Хозяйственные мероприятия
1	2	3	4	5	6	7	8	9	10	11	12	13	14	15	16	17	18	19	20	21	22	23	24
4	4.6	6Б1ОЛЧ1КЛ2Е+ОС	1	24	Б	110	24	28	11	4	1	Сслм	0.5	15	69	41.4	2.3		4.6				
					ОЛЧ		23					В2				6.9							
					КЛ		22									6.9							
					Е		23									13.8							
					ОС																		
		7Е2КЛО1Д+Б	2	11	Е	50	12	16					0.3	5	23	16.1							
					КЛО		10	12								4.6							
					Д		10	12								2.3							
					Б																		
		подрост: 8Е2Д (30) 4 м, 0.5 тыс.шт/га, благонадежный																					
		подлесок: ЛЩ, Р, Ж, ИВК Густой																					
		Класс пожарной опасности 4																					
		Повреждения насаждения: Высыхание, год 15, Ель, Типограф, Слабая поврежденность																					
		Рекреационная х-ка: тип ландшафта Закрыт. вертик.сомкн, эстетическая оценка 3, рекреационная оценка Низкая, Повышенной устойчивости, проходимость Плохая, просматриваемость Плохая, регулирование рекреации не требуется																					
		Особенности: Размещение подроста груп., Площадь заболочена, Насаждение разновозрастное, Полнота неравномерная, Состав неоднородный, Провед.мер-тий хоз.нецелесообразно																					
5	0.5	Поляна для отдыха																					
		Единичные деревья										-											
		9Б1ОЛЧ+Е		21	Б	70	21	24					0.5						0.2				
					ОЛЧ		21	24															
					Е			24															
		подлесок: ЛЩ, Ж Редкий																					
		Класс пожарной опасности 2																					
		Рекреационная х-ка: тип ландшафта Открытый-редина, эстетическая оценка 1, рекреационная оценка Низкая, проходимость Плохая, просматриваемость Хорошая																					
		Особенности: Площадь затоплена																					

Лосинопогонный лесопарк Функциональная зона: Особо охраняемая зона Квартал 19-2

N выдела	Площадь, га	Состав.Подр.Подл.Покров,почва, рельеф,особ.выд.Происхожд.Кат.земель Хар.лесн. культур Кадастров.оценка	Я Р У С	Высота Яруса	Элемент леса	Возраст	Высота	Диаметр	Кл.Гр.Бонит	Кл.Гр.Бонит	Тип леса ТЛУ	Полнота	Запас сырораст. леса, дес.кбм			Кл. Запас на выделе, дес.кбм						Хозяйственные мероприятия
													Сумма пл. сеч.	на 1 га	общий на выдел	по составляющ.	Кл. Запас на выделе, дес.кбм: товарн. ос. ти	сухостоя стар.	редин	единичных дер.	захламлен. общий	лик-вида	
1	2	3	4	5	6	7	8	9	10	11	12	13	14	15	16	17	18	19	20	21	22	23	24
6	1.4	4ОС2КЛО2Б2Е	1	20	ОС	70	20	24	7	4	1	Сслм	0.7	19	25.6	10.3	0.7				1.4		
		+Е,Е,ЛП			КЛО		19	24				В2				5.1							
					Б		20	20								5.1							
					Е		20	28								5.1							
					Е	35																	
					Е	100																	
					ЛП	70																	

подрост: 10Е (15) 1 м, 1 тыс.шт/га, благонадежный
подлесок: ЛЩ, БЗН Густой
Класс пожарной опасности 4
Повреждения насаждения: Высыхание, год 2018, Ель, Типограф, Слабая поврежденность
Краснокнижные растения: Незабудка лесная
Рекреационная х-ка: тип ландшафта Закрыт. вертик.сомкн, эстетическая оценка 2, рекреационная оценка Низкая, Повышенной устойчивости, проходимость Средняя, просматриваемость Плохая, регулирование рекреации не требуется
Особенности: Размещение подроста груп., Состав неоднородный, Насаждение разновозрастное, Полнота неравномерная

7	1.0	5Е2Б2ЛП1ОЛЧ	1	26	Е	110	26	40	6	4	2	Еслш	0.6	32	33	16.5	0.5				1	
					Б		26	32				С2				6.6						
					ЛП		26	36								6.6						
					ОЛЧ		25	28								3.3						
		5Е3ЛП2Д+ОЛЧ	2	15	Е	45	17	20					0.4	10	10.3	5.1						
					ЛП		15	16								3.1						
					Д		12	12								2.1						
					ОЛЧ																	

подрост: 10Е+Д (20) 3 м, 1 тыс.шт/га, благонадежный
подлесок: ЛЩ, Ж Средний
Класс пожарной опасности 3
Повреждения насаждения: Высыхание, год 2018, Ель, Типограф, Слабая поврежденность
Рекреационная х-ка: тип ландшафта Закрыт. вертик.сомкн, эстетическая оценка 2, рекреационная оценка Низкая, Повышенной устойчивости, проходимость Средняя, просматриваемость Плохая, регулирование рекреации не требуется
Особенности: Состав неоднородный, Полнота неравномерная, Насаждение разновозрастное, Размещение подроста груп., Провед.мер-тий хоз.нецелесообразно

Лосинопогонный лесопарк | Функциональная зона: Особо охраняемая зона | Квартал 19-2

N выдела	Площадь, га	Состав. Покров, рельеф, исходжд. Хар. лесн. культур. Кадастров. оценка	Подр. почва, особ. Кат. земель	Подл. выд. Яр	Я: Вы- ре- ле- ус са	Элемент	Возр.	Выс.	Диам.	Кл. сост.	Гр. возр.	Бон.	Тип леса ТЛУ	Полнота	Запас сырораст. леса, дес.кбм: Сумм на 1 га пл. сеч.: га	Кл. то:	Запас на выделе, дес.кбм: общий	по составляющим породам	Запас на выделе, дес.кбм: захламлен. общий	Запас на выделе, дес.кбм: захламлен. по породам	Еди- нич- ных вида	Хозяйственные мероприятия
1	2	3	4	5	6	7	8	9	10	11	12	13	14	15	16	17	18	19	20	21	22	23	24
8	0.1	Просеки квартальные																					
														-									
		Класс пожарной опасности 5 Земли линейного протяжения: ширина 4.0 м, протяженность 0.30 км																					
		Итого по категории																					
	12.3														248		3		9				
		По составляющим породам																					
															Е	57							
															Д	4							
															КЛ	7							
															КЛО	10							
															Б	101							
															ОС	10							
															ОЛЧ	49							
															ЛП	10							
		Итого по кварталу																					
	12.3														248		3		9				
		По составляющим породам																					
															Е	57							
															Д	4							
															КЛ	7							
															КЛО	10							
															Б	101							
															ОС	10							
															ОЛЧ	49							
															ЛП	10							

Отметка об изменениях после лесоустройства

N выдела	Площадь выдела	Наименование выполненного мероприятия, иного воздействия; изменение категории земли; хозяйства	Год проведения (возобновления)	Объемные показатели мероприятия, га, м3	Подпись лица произведшего запись

Лосинопогонный лесопарк Функциональная зона: Особо охраняемая зона Квартал 19-3

N выдела	Площадь, га	Состав.Подр.Подл.Покров,почва, рельеф,особ.выд.Происхожд.Кат.земель Хар.лесн. культур Кадастров.оценка	Я Р У С	Высота Яруса	Элемент леса	Возраст	Высота	Диаметр	Кл.возраста	Гр.возраста	Бонитет	Тип леса ТЛУ	Полнота Сумма пл. сеч.	Запас сырораст. леса, дес.кбм на 1 га	общий на выдел	по составляющ.	Кл. Запас на выделе, дес.кбм: товарн. ос. ти	сухостоя стар.	редин	единичных дер.	захламлен. общий	лик-вида	Хозяйственные мероприятия
1	2	3	4	5	6	7	8	9	10	11	12	13	14	15	16	17	18	19	20	21	22	23	24
1	1.6	3Б3ОС3КЛ1Д+ЛП,Е	1	22	Б	100	25	32	10	4	2	Еслш	0.5	14	23	6.9		0.8			1.6		
					ОС		26	36				С2				6.9							
					КЛ	80	18	20								6.9							
					Д		16	29								2.3							
					ЛП																		
					Е																		
		10ЛП+КЛ	2	9	ЛП	20	9	8					0.3	2	3.3	3.3							
					КЛ																		

подрост: 10ЛП+КЛ (15) 3 м, 0.5 тыс.шт/га, благонадежный
подлесок: ЛЩ, Ж Густой
Класс пожарной опасности 4
Повреждения насаждения: Высыхание, год 2018, Ель, Типограф, Средняя поврежденность
Краснокнижные растения: Незабудка лесная
Рекреационная х-ка: тип ландшафта Закрыт. вертик.сомкн, эстетическая оценка 2, рекреационная оценка Средняя, Устойчивые, проходимость Средняя, просматриваемость Средняя, регулирование рекреации не требуется
Особенности: Состав неоднородный, Полнота неравномерная, Насаждение разновозрастное, Насаждение пройдено рубкой, Размещение подроста груп.

2	0.4	7Б2ЛП1КЛ	1	25	Б	85	25	28	9	4	2	Сслм	0.7	22	8.8	6.1							
					ЛП		25	24				В2				1.8							
					КЛ		23	24								0.9							
		8КЛ2ЛП+Д	2	9	КЛ	20	9	8					0.3	3	1.2	1							
					ЛП		9	8								0.2							
					Д																		

подрост: 10Д (15) 3 м, 0.5 тыс.шт/га, благонадежный
подлесок: ЛЩ, Ж, Р Средний
Класс пожарной опасности 4
Рекреационная х-ка: тип ландшафта Закрыт. вертик.сомкн, эстетическая оценка 1, рекреационная оценка Средняя, Повышенной устойчивости, проходимость Средняя, просматриваемость Средняя, регулирование рекреации не требуется
Особенности: Размещение подроста груп., Состав неоднородный, Полнота неравномерная, Насаждение разновозрастное

Лосинопогонный лесопарк | Функциональная зона: Особо охраняемая зона | Квартал 19-3

N выдела	Площадь, га	Состав. Покров, рельеф, Хар.лесн. культур. Кадастров.оценка	Подр. почва, особ.выд. исхожд. Кат.земель. Кадастров.оценка	Подл.: Ярус	Элемент	Возраст	Высота	Диаметр	Кл.бон.	Гр.поч.	Бонитет	Тип леса	Полнота	Запас сырораст. леса, дес.кбм: Сумм. на 1 га	Запас сырораст. леса, дес.кбм: общий на выдел	Кл. Запас на выделе, дес.кбм: товарность по сост	Запас сырораст. леса, дес.кбм: захламленность по ярусам	Запас сырораст. леса, дес.кбм: единичных по ярусам	Запас сырораст. леса, дес.кбм: захламленность общий	Запас сырораст. леса, дес.кбм: захламленность лик-ных	Хозяйственные мероприятия
1	2	3	4	5	6	7	8	9	10	11	12	13	14	15	16	17	18	19	20	21	22	23	24
3	10.0	Вырубка Единичные деревья 10Е+ЛП,Б,Е		27	Е ЛП Б Е	130	27	44			2	Еслш С2		0.5				5				Лес.культуры
		подрост: 10ЛП (3) 1 м, 0.5 тыс.шт/га, благонадежный Класс пожарной опасности 3 год вырубки 2018, количество пней 173 Рекреационная х-ка: тип ландшафта Открытый с дерев., эстетическая оценка 3, рекреационная оценка Низкая, проходимость Хорошая, просматриваемость Средняя																			
4	7.6	8ЛП2Е+Б,КЛО		1 27	ЛП Е Б КЛО	120	27 27	36 44	12	4	2	Еслш С2	0.4	22	166.1	132.9 33.2		15.1				
		5ЛП2КЛ1Б1ОС1Е		2 3	ЛП КЛ Б ОС Е	10	3	2					0.5	1	7.6	3.7 1.5 0.8 0.8 0.8						
		подрост: 8ЛП2КЛ (10) 2 м, 2 тыс.шт/га, благонадежный подлесок: ЛЩ Густой Класс пожарной опасности 4 Краснокнижные растения: Незабудка лесная Рекреационная х-ка: тип ландшафта Закрыт. вертик.сомкн, эстетическая оценка 3, рекреационная оценка Низкая, Средней устойчивости, проходимость Плохая, просматриваемость Плохая, регулирование рекреации не требуется Особенности: Состав неоднородный, Полнота неравномерная, Насаждение разновозрастное, Размещение подроста груп., Провед.мер-тий хоз.нецелесообразно																			

Лосинопогонный лесопарк | Функциональная зона: Особо охраняемая зона | Квартал 19-3

N выдела	Площадь, га	Состав. Покров, почва, рельеф, особ. выд. Исхожд. Хар. лесн. культур. Кадастров. оценка	Ярус	Возраст	Элемент леса	Высота	Диаметр	Кл. бонитета	Тип леса	Полнота	Запас сырораст. Сумм. на 1 га	Кл. Запас на выделе, дес.кбм: общий	по породам	Хозяйственные мероприятия: рн:хо-	еди-ничных	Захламленность: общий	лик-видов	
1	2	3	4	5	6	7	8	9	10	11	12	13	14	15	16	17	18	19	20	21	22	23	24
5	0.7	4ОС4ЛП1Б1Е+КЛО	1	24	ОС	85	24	28	9	4	2	Сслм	0.7	26	17.7	7.1					0.7		
					ЛП		23	28				В2				7							
					Б		25	32								1.8							
					Е		25	36								1.8							
					КЛО																		
		6ЛП4КЛ+Д	2	14	ЛП	50	14	16					0.4	7	4.8	2.9							
					КЛ		13	14								1.9							
					Д																		
		подрост: 10Д+Е (20) 4 м, 0.5 тыс.шт/га, благонадежный																					
		подлесок: ЛЩ, Ж Густой																					
		Класс пожарной опасности 4																					
		Повреждения насаждения: Высыхание, год 2, Корневая губка, Сильная поврежденность, Опенок, Слабая поврежденность																					
		Краснокнижные растения: Ландыш майский																					
		Рекреационная х-ка: тип ландшафта Закрыт. вертик.сомкн, эстетическая оценка 2, рекреационная оценка Низкая, Повышенной устойчивости, проходимость Средняя, просматриваемость Плохая, регулирование рекреации не требуется																					
		Особенности: Полнота неравномерная, Насаждение разновозрастное, Размещение подроста груп., Состав неоднородный																					
6	1.2	4ЛП2КЛО1Б3Е+Д,ОС	1	23	ЛП	80	23	28	8	4	2	Еслш	0.6	27	33.8	13.5	1.2				1.2		Выбор.санрубка
					КЛО		20	24				С2				6.8							
					Б		25	28								3.4							
					Е	110	25	44								10.1							
					Д																		
					ОС																		
		Единичные деревья																					
		6Е2ЛП2Б		27	Е	130	27	44						1						0.8			
					ЛП	110	27	44												0.2			
					Б			36												0.2			
		подрост: 8ЛП2КЛО (15) 3 м, 0.5 тыс.шт/га, благонадежный																					
		подлесок: ЛЩ Густой																					
		Класс пожарной опасности 4																					
		Повреждения насаждения: Высыхание, год 2018, Ель, Типограф, Средняя поврежденность																					
		Краснокнижные растения: Незабудка лесная																					
		Рекреационная х-ка: тип ландшафта Закрыт. вертик.сомкн, эстетическая оценка 2, рекреационная оценка Средняя, Средней устойчивости, проходимость Плохая, просматриваемость Плохая, треб. значит. регулир. рекреации																					
		Особенности: Состав неоднородный, Насаждение пройдено рубкой, Полнота неравномерная, Насаждение разновозрастное																					

Лосинопогонный лесопарк | Функциональная зона: Особо охраняемая зона | Квартал 19-3

N выдела	Площадь, га	Состав. Покров, почва, рельеф, особ. выд. Исхожд. Хар. лесн. культур: Кадастров. оценка	Ярус	Высота, м	Элемент леса	Возраст, лет	Высота, м	Диаметр, см	Кл. бон.	Гр. поч.	Бонитет	Тип леса	Полнота	Запас сырораст. леса, дес.кбм: Сумм. на 1 га	Запас сырораст. леса, дес.кбм: общий на выдел	Кл. Запас на выделе, дес.кбм: товарность по составу	Кл. Запас на выделе, дес.кбм: рн:хоз. сооб.	Кл. Запас на выделе, дес.кбм: единичных деревьев	Захламленность: общий	Захламленность: ликвидная	Хозяйственные мероприятия: вид
7	2.5	5Е3ЛП1ЛП1КЛ+Б	1	27	Е	120	27	48	6	4	2	Еслш	0.5	28	69.4	34.8			2.5		
					ЛП	110		40				С2				20.8					
					ЛП	80	26	28								6.9					
					КЛ		26	28								6.9					
					Б																
		5ЛП3КЛ1Д1Е+КЛО,Д,ЛП	2	21	ЛП	80	21	28					0.4	15	37.2	18.6					
					КЛ		21	20								11.2					
					Д		19	24								3.7					
					Е	45	21	24								3.7					
					КЛО	30															
					Д																
					ЛП																
		подрост: 8Е2Д (20) 6 м, 0.5 тыс.шт/га, благонадежный																			
		подлесок: Р Редкий																			
		Класс пожарной опасности 3																			
		Повреждения насаждения: Высыхание, год 2017, Ель, Типограф, Средняя поврежденность																			
		Краснокнижные растения: Незабудка лесная, Ландыш майский																			
		Рекреационная х-ка: тип ландшафта Закрыт. вертик.сомкн, эстетическая оценка 2, рекреационная оценка Низкая, Устойчивые, проходимость Средняя, просматриваемость Средняя, треб. незначит. регулир. рекреации																			
		Особенности: Насаждение разновозрастное, Размещение подроста груп., Полнота неравномерная, Состав неоднородный																			
8	1.0	8ЛП2Е+Б	1	27	ЛП	120	27	44	12	4	2	Еслш	0.6	33	33.7	27					
					Е			48				С2				6.7					
					Б																
		5ЛП3КЛО2Е	2	13	ЛП	50	13	16					0.4	7	7.1	3.6					
					КЛО											2.1					
					Е											1.4					
		подрост: 5ЛП5КЛ (20) 3 м, 1 тыс.шт/га, благонадежный																			
		подлесок: ЛЩ Густой																			
		Класс пожарной опасности 4																			
		Краснокнижные растения: Незабудка лесная																			
		Рекреационная х-ка: тип ландшафта Закрыт. вертик.сомкн, эстетическая оценка 2, рекреационная оценка Высокая, Устойчивые, проходимость Плохая, просматриваемость Плохая, регулирование рекреации не требуется																			
		Особенности: Размещение подроста груп., Полнота неравномерная, Насаждение разновозрастное, Состав неоднородный																			

Лосинопогонный лесопарк Функциональная зона: Особо охраняемая зона Квартал 19-3

N выдела	Площадь, га	Состав.Подр.Подл.Покров,почва, рельеф,особ.выд.Происхожд.Кат.земель Хар.лесн. культур Кадастров.оценка	Я.Р.У.С.Яруса	Вы-сота	Элемент леса	Возраст	Вы-сота	Диаметр	Кл.Гр.Бонитет	Тип леса ТЛУ	Полнота	Запас сырораст. леса, дес.кбм			Кл. Запас на выделе, дес.кбм						Хозяйственные мероприятия
												Сумм. на 1 га	общий на выдел	по составляющ.	товарн. ос.	сухостоя стар.	редин	единичных дер.	захламлен. общий	лик-вида	
1	2	3	4	5	6	7	8	9	10	11	12	13	14	15	16	17	18	19	20	21	22	23	24

9 0.4 Просеки квартальные

-

Класс пожарной опасности 5
Земли линейного протяжения: ширина 4.0 м, протяженность 1.01 км

10 0.0 Дорога автом.грунтовая

-

Класс пожарной опасности 5
Земли линейного протяжения: ширина 4.0 м, протяженность 0.14 км

Итого по категории

25.5	413	2	6	21	
По составляющим породам					
	Е	92			
	Д	6			
	КЛ	30			
	КЛО	9			
	Б	19			
	ОС	15			
	ЛП	242			

Итого по кварталу

25.5	413	2	6	21	
По составляющим породам					
	Е	92			
	Д	6			
	КЛ	30			
	КЛО	9			
	Б	19			
	ОС	15			
	ЛП	242			

Отметка об изменениях после лесоустройства

N выдела	Площадь выдела	Наименование выполненного мероприятия, иного воздействия; изменение категории земли; хозяйства	Год проведения (возобновления)	Объемные показатели мероприятия, га, м3	Подпись лица произведшего запись	N выдела	Площадь выдела	Наименование выполненного мероприятия, иного воздействия; изменение категории земли; хозяйства	Год проведения (возобновления)	Объемные показатели мероприятия, га, м3	Подпись лица произведшего запись

Лосинопогонный лесопарк | Функциональная зона: Особо охраняемая зона | Квартал 19-4

N выдела	Площадь, га	Состав. Покров, почва, рельеф, особ. выд. Исхожд. Хар. лесн. культур: Кадастров. оценка	Возраст	Высота	Элемент	Высота	Диаметр	Кл. сомкн.	Гр. сомкн.	Бонитет	Тип леса	Полнота	Запас сырораст. леса, дес.кбм: Сумм на 1 га пл: сечн.:	Кл. Запас на выделе, дес.кбм: общий на выдел	по составляющ	Запас захламлен.: общий	Запас захламлен.: лик-ние	Хозяйственные мероприятия
1	14.3	Насаждение погибшее			Е													Сплош.санрубка
		Погибшее насаждение								2	Еслш			14.3	285.2			100%
		7Е1С1ЛП1Б+КЛО	28		Е	110	28	32			С2		14.3	10.1	1			Лес.культуры
					С		29	36						1.4				
					ЛП	90	27	28						1.4				
					Б		27	24						1.4				
					КЛО		25	24										
		подлесок: ЛЩ Густой																
		Класс пожарной опасности 3																
		Повреждения насаждения: Высыхание, год 2015, Ель, Типограф, Сильная поврежденность																
		Рекреационная х-ка: тип ландшафта П/открыт груп. разм., эстетическая оценка 3, рекреационная оценка Низкая, Пониженной устойчивости, проходимость Плохая, просматриваемость Плохая, рекреация не допускается																
		Особенности: Площадь захламлена, Насаждение пройдено рубкой																
2	0.6	3Б3КЛ2ОС1ЛП1Е	1	24	Б	90	26	28	9	4	2 Сслм	0.7	22	12.8	3.8		0.6	
					КЛ		23	24			В2				3.8			
					ОС		22	28							2.6			
					ЛП		25	28							1.3			
					Е		26	32							1.3			
		5КЛ5ЛП+Д,Е	2	9	КЛ	30	9	8				0.3	3	1.7	0.8			
					ЛП			10							0.9			
					Д													
					Е													
		подрост: 10Е (20) 3 м, 0.5 тыс.шт/га, благонадежный																
		подлесок: ЛЩ Густой																
		Класс пожарной опасности 4																
		Рекреационная х-ка: тип ландшафта Закрыт. вертик.сомкн, эстетическая оценка 2, рекреационная оценка Средняя, Повышенной устойчивости, проходимость Средняя, просматриваемость Средняя, регулирование рекреации не требуется																
		Особенности: Насаждение разновозрастное, Полнота неравномерная, Размещение подроста груп., Состав неоднородный																

Лосинопогонный лесопарк Функциональная зона: Особо охраняемая зона Квартал 19-4

N выдела	Площадь, га	Состав.Подр.Подл.Покров,почва, рельеф,особ.выд.Происхожд.Кат.земель Хар.лесн. культур Кадастров.оценка	Я Р У С	Высота Яруса	Элемент леса	Возраст	Высота	Диаметр	Кл.Гр.Бонит	Кл.Гр.Бонит	Тип леса ТЛУ	Полнота Сумма пл. сеч.	Запас сырораст. леса, дес.кбм на 1 га	Запас сырораст. леса, дес.кбм общий на выдел	Запас сырораст. леса, дес.кбм по составляющ.	Кл. Запас на выделе, дес.кбм: товарн. ос. ти	Кл. Запас на выделе, дес.кбм: сухостоя стар.	Кл. Запас на выделе, дес.кбм: ре-дин	Кл. Запас на выделе, дес.кбм: единичных дер.	Кл. Запас на выделе, дес.кбм: захламлен. общий	Кл. Запас на выделе, дес.кбм: захламлен. лик-вида	Хозяйственные мероприятия
1	2	3	4	5	6	7	8	9	10	11	12	13	14	15	16	17	18	19	20	21	22	23	24
3	2.0	6КЛО3ЛП1Е	1	18	КЛО	80	18	24	8	4	3	Еслш	0.5	12	24.4	14.7		2			6.1		
		+Д,ОС,Е,КЛ,ЛП			ЛП		19	24				С2				7.3							
					Е		19	32								2.4							
					Д																		
					ОС																		
					Е																		
					КЛ																		
					ЛП																		
		Единичные деревья																					
		5Б5Е		28	Б	110	28	36						1						1			
					Е	130		44												1			

подрост: 8Д2Е (15) 2 м, 0.5 тыс.шт/га, благонадежный
подлесок: ЛЩ Густой
Класс пожарной опасности 3
Повреждения насаждения: Высыхание, год 2015, Ель, Типограф, Сильная поврежденность
Рекреационная х-ка: тип ландшафта Закрыт. вертик.сомкн, эстетическая оценка 3, рекреационная оценка Низкая, Повышенной устойчивости, проходимость Плохая, просматриваемость Плохая, треб. незначит. регулир. рекреации
Особенности: Площадь захламлена, Полнота неравномерная, Состав неоднородный, Насаждение разновозрастное, Размещение подроста груп.

Лосинопогонный лесопарк | Функциональная зона: Особо охраняемая зона | Квартал 19-4

N выдела	Площадь, га	Состав. Покров, почва, рельеф, особ. выд. Исхожд. Хар. лесн. культур: Кадастров. оценка	Ярус	Возраст	Высота	Диаметр	Кл. бонитета	Гр. возр.	Бонитет	Тип леса	Полнота	Запас сырораст. Сумм: на 1 га	Кл. Запас на выделе, дес.кбм: общий по выдел	Запас на 1 га: по преобл. породе	Запас на 1 га: хозяйственно ценных пород	Средний прирост: общий	Средний прирост: по преобл. породе	Захламленность: количество	Хозяйственные мероприятия
1	2	3	4	5	6	7	8	9	10	11	12	13	14	15	16	17	18	19	20	21	22	23	24
4	3.3	4КЛО4ЛП1Д1Е+Б,ЛП	1	24	КЛО	80	23	28	8	4	2	Еслш	0.4	14	46.5	18.6	3.3		6.6		Выбор.санрубка
					ЛП		24	28				С2				18.7					
					Д			28								4.6					
					Е	130		28								4.6					
					Б	110		28													
					ЛП			28													
		5КЛО5ЛП+Д,Е	2	9	КЛО	25	9	8					0.4	4	13.3	6.6					
					ЛП											6.7					
					Д																
					Е																

подрост: 10Д+Е (15) 3 м, 0.5 тыс.шт/га, благонадежный
подлесок: ЛЩ Густой
Класс пожарной опасности 3
Повреждения насаждения: Высыхание, год 2015, Ель, Типограф, Сильная поврежденность
Краснокнижные растения: Ландыш майский
Рекреационная х-ка: тип ландшафта Закрыт. вертик.сомкн, эстетическая оценка 2, рекреационная оценка Низкая, Устойчивые, проходимость Плохая, просматриваемость Средняя, треб. незначит. регулир. рекреации
Особенности: Площадь захламлена, Состав неоднородный, Полнота неравномерная, Насаждение разновозрастное, Размещение подроста груп.

Лосинопогонный лесопарк | Функциональная зона: Особо охраняемая зона | Квартал 19-4

N выдела	Площадь, га	Состав. Покров, почва, рельеф, особ. выд. Исхожд. Хар. лесн. культур: Кадастров. оценка	Ярус	Элемент леса	Возраст	Высота	Диаметр	Кл. бонитета	Гр. возр.	Бонитет	Тип леса	Полнота	Запас сырораст. леса, дес.кбм: Сумм. на 1 га	Запас сырораст. леса, дес.кбм: общий на выдел	Кл. товарности: по составообразующ	Запас на выделе, дес.кбм: рекомендуемый по сост. и стар.	Запас на выделе, дес.кбм: единичных деревьев	Захламленность: общий	Захламленность: ликвидных	Хозяйственные мероприятия
1	2	3	4	5	6	7	8	9	10	11	12	13	14	15	16	17	18	19	20	21	22	23	24
5	3.1	3ЛП3КЛО2Д2Е +ЛП,КЛ,С	1	17	ЛП	60	17	28	6	2	1	Сслм В2	0.4	10	31.3	9.4	3.1		6.3		Выбор.санрубка
					КЛО		17	24								9.3					
					Д		15	24								6.3					
					Е	80	18	28								6.3					
					ЛП	30															
					КЛ																
					С																
		Единичные деревья																			
		10Е+Б,Д,ЛП		28	Е	130	28	40						1				3.1			
					Б																
					Д																
					ЛП																

Класс пожарной опасности 4

Повреждения насаждения: Высыхание, год 2015, Ель, Типограф, Сильная поврежденность

Рекреационная х-ка: тип ландшафта Закрыт. вертик.сомкн, эстетическая оценка 3, рекреационная оценка Низкая, Повышенной устойчивости, проходимость Плохая, просматриваемость Плохая, треб. незначит. регулир. рекреации

Особенности: Размещение подроста груп., Состав неоднородный, Полнота неравномерная, Насаждение разновозрастное, Площадь захламлена

Лосинопогонный лесопарк | Функциональная зона: Особо охраняемая зона | Квартал 19-4

N выдела	Площадь, га	Состав. Покров, почва, рельеф, особ. выд. Исхожд. Хар. лесн. культур: Кадастров. оценка	Ярус	Элемент леса	Возраст	Высота, м	Диаметр, см	Кл. бон.	Гр. ест.	Бон. зр.	Тип леса	Полнота	Запас сырораст. леса, дес.кбм: Сумм. на 1 га	Кл. Запас на выделе, дес.кбм: общий на выдел	по сост	рн:хо- ва:ющ	су- ти	ре- стар.	еди- нич- дер.	захламлен.: общий	лик- вида	Хозяйственные мероприятия
1	2	3	4	5	6	7	8	9	10	11	12	13	14	15	16	17	18	19	20	21	22	23	24
6	0.9	5КЛО3ЛП1Д1Е+С,ЛП,Д,КЛ	1	23	КЛО	80	23	24	8	4	3	Еслш С2	0.5	14	13	6.5 3.9 1.3 1.3	4.6		0.9			Выбор.санрубка
					ЛП	40	23	24														
					Д	40	20	28														
					Е		23	32														
					С																	
					ЛП																	
					Д																	
					КЛ																	
		Единичные деревья																				
		10Е+С,ЛП,Б		28	Е	130	28	44						1		0.9						
					С																	
					ЛП																	
					Б																	
		подрост: 8Д2Е (20) 3 м, 1 тыс.шт/га, благонадежный подлесок: ЛЩ Густой Класс пожарной опасности 3 Повреждения насаждения: Высыхание, год 2019, Ель, Типограф, Сильная поврежденность Рекреационная х-ка: тип ландшафта Закрыт. вертик.сомкн, эстетическая оценка 3, рекреационная оценка Низкая, Устойчивые, проходимость Плохая, просматриваемость Плохая, треб. значит. регулир. рекреации Особенности: Полнота неравномерная, Площадь захламлена, Состав неоднородный, Насаждение разновозрастное, Размещение подроста груп.																				
7	0.4	Просеки квартальные										-										
		Класс пожарной опасности 5 Земли линейного протяжения: ширина 4.0 м, протяженность 1.02 км																				
8	0.2	Дорога автом.грунтовая										-										
		Класс пожарной опасности 5 Земли линейного протяжения: ширина 4.0 м, протяженность 0.59 км																				
		Итого по категории																				
	24.9													144	27	6	306					

Лосинопогонный лесопарк Функциональная зона: Особо охраняемая зона Квартал 19-4

N выдела	Площадь, га	Состав.Подр.Подл.Покров,почва, рельеф,особ.выд.Происхожд.Кат.земель:Хар.лесн. культур:Кадастров.оценка	Я:Р:У:С:Я:Р:ус:а	Вы-сота:Ярус:а	Элемент:леса	Воз:раст	Вы-сота	Диаметр	Кл.Гр.Бонитет	Кл.Гр.Бонитет	Тип леса ТЛУ	Полнота:Сумма пл. сеч.	Запас сырораст. леса, дес.кбм: на 1 га	Запас сырораст. леса, дес.кбм: общий на выдел	Запас сырораст. леса, дес.кбм: по составляющ.	Кл. Запас на выделе, дес.кбм: то: варн:ос:ти	Запас на выделе, дес.кбм: сухостоя:стар.	Запас на выделе, дес.кбм: ре-дин	Запас на выделе, дес.кбм: единичных дер.	Запас на выделе, дес.кбм: захламлен.: общий	Запас на выделе, дес.кбм: захламлен.: лик-вида	Хозяйственные мероприятия
1	2	3	4	5	6	7	8	9	10	11	12	13	14	15	16	17	18	19	20	21	22	23	24

По составляющим породам

С	
Е	16
Д	12
КЛ	5
КЛО	56
Б	4
ОС	3
ЛП	48

Итого по кварталу

24.9	144	27	6	306	

По составляющим породам

С	
Е	16
Д	12
КЛ	5
КЛО	56
Б	4
ОС	3
ЛП	48

Отметка об изменениях после лесоустройства

N выдела	Площадь выдела	Наименование выполненного мероприятия, иного воздействия; изменение категории земли; хозяйства	Год проведения (возобновления)	Объемные показатели мероприятия, га, м3	Подпись лица произведшего запись	N выдела	Площадь выдела	Наименование выполненного мероприятия, иного воздействия; изменение категории земли; хозяйства	Год проведения (возобновления)	Объемные показатели мероприятия, га, м3	Подпись лица произведшего запись

Лосинопогонный лесопарк | Функциональная зона: Особо охраняемая зона | Квартал 19-5

N выдела	Площадь, га	Состав. Покров, почва, рельеф, особ. выд. Исхожд. Хар. лесн. культур: Кадастров. оценка	Ярус	Элемент леса	Возраст, лет	Высота, м	Диаметр, см	Кл. бон.	Гр. возоб.	Бон.	Тип леса	Полнота	Запас сырораст. леса, дес.кбм: Сумм. запас на 1 га пл. сеч.:	Кл. то: на выдел:	Запас на выделе, дес.кбм: общий:	по ярусам:	Хозяйственные мероприятия: захламленность: общий:	единичных:	видам:
1	4.3	5ЛП1ЛП2ОС2Е+Д	1	ЛП	120	26	44	12	4	2	Сслм	0.5	26	112.6	56.3				
				ЛП	90	25	28				В2				11.3				
				ОС		25	36								22.5				
				Е		26	48								22.5				
				Д	140														
		5ЛП2КЛО1Д1ОС1Е	2	ЛП	60	17	20					0.4	10	43.3	21.7				
				КЛО		15	16								8.7				
				Д		16	16								4.3				
				ОС		17	20								4.3				
				Е		17	24								4.3				

подрост: 8Д2Е (25) 4 м, 0.5 тыс.шт/га, благонадежный
подлесок: ЛЩ, Ж, БРК Средний
Класс пожарной опасности 4
Повреждения насаждения: Высыхание, год 2018, Ель, Типограф, Слабая поврежденность
Краснокнижные растения: Незабудка лесная
Рекреационная х-ка: тип ландшафта Закрыт. вертик.сомкн, эстетическая оценка 3, рекреационная оценка Средняя, Повышенной устойчивости, проходимость Средняя, просматриваемость Плохая, регулирование рекреации не требуется
Особенности: Состав неоднородный, Полнота неравномерная, Насаждение разновозрастное, Размещение подроста груп.

Лосинопогонный лесопарк Функциональная зона: Особо охраняемая зона Квартал 19-5

N выдела	Площадь, га	Состав.Подр.Подл.Покров,почва, рельеф,особ.выд.Происхожд.Кат.земель Хар.лесн. культур Кадастров.оценка	Я Р У С	Высота Яруса	Элемент леса	Возраст	Высота	Диаметр	Кл.Гр.Бонитет	Кл.Гр.Бонитет	Тип леса ТЛУ	Полнота Сумма пл. сеч.	Запас сырораст. леса, дес.кбм на 1 га	Запас сырораст. леса, дес.кбм общий на выдел	Запас сырораст. леса, дес.кбм по составляющ.	Кл. Запас на выделе, дес.кбм: товарн. ос. ти	Кл. Запас на выделе, дес.кбм: сухостоя стар.	Кл. Запас на выделе, дес.кбм: ре-дин	Кл. Запас на выделе, дес.кбм: единичных дер.	Кл. Запас на выделе, дес.кбм: захламлен. общий	Кл. Запас на выделе, дес.кбм: захламлен. лик-вида	Хозяйственные мероприятия
1	2	3	4	5	6	7	8	9	10	11	12	13	14	15	16	17	18	19	20	21	22	23	24
2	0.9	6ЛП2ОС2Е	1	21	ЛП	70	21	24	7	3	1	Сслм	0.7	27	24.3	14.5					0.45		
		+КЛО,Д,Б,Е			ОС		22	24				В2				4.9							
					Е		22	28								4.9							
					КЛО																		
					Д																		
					Б																		
					Е																		
		5Е3КЛО2ЛП	2	12	Е	35	13	16					0.3	5	4.5	2.2							
		+КЛО,ЛП,Д			КЛО		10	12								1.4							
					ЛП		12	16								0.9							
					КЛО	20																	
					ЛП																		
					Д																		

подрост: 8Е2Д (20) 3 м, 0.5 тыс.шт/га, благонадежный
подлесок: Р, ЛЩ Редкий
Класс пожарной опасности 4
Рекреационная х-ка: тип ландшафта Закрыт. вертик.сомкн, эстетическая оценка 2, рекреационная оценка Низкая, Повышенной устойчивости, проходимость Средняя, просматриваемость Средняя, регулирование рекреации не требуется
Особенности: Состав неоднородный, Полнота неравномерная, Насаждение разновозрастное, Размещение подроста груп.

Лосинопогонный лесопарк | Функциональная зона: Особо охраняемая зона | Квартал 19-5

N выдела	Площадь, га	Состав. Покров, почва, рельеф, особ. выд. Исхожд. Хар. лесн. культур. Кадастров. оценка	Ярус	Высота, м	Элемент леса	Возраст, лет	Высота, м	Диаметр, см	Кл. бонитета	Гр. возр.	Бонитет	Тип леса	Полнота	Запас сырораст. леса, дес.кбм: Сумм.	на 1 га	Кл. Запас на выделе, дес.кбм: общий	по сост.	Характеристика: вал.	сухостоя	ред.	Захламленность: единичных	общий	ликвидных	Хозяйственные мероприятия: вида
1	2	3	4	5	6	7	8	9	10	11	12	13	14	15	16	17	18	19	20	21	22	23	24	
3	1.8	3Б2ЛП2Д3Е+ОС	1	26	Б	110	26	36	11	4	2	Сслм	0.4	13	22.8	6.8						0.9		
					ЛП			44				В2				4.6								
					Д			48								4.6								
					Е			48								6.8								
					ОС																			
		6Д4ЛП+Б,КЛО,ЛП,Д	2	15	Д	60	14	16					0.4	7	12.2	7.3								
					ЛП		16	16								4.9								
					Б	40		16																
					КЛО			16																
					ЛП			16																
					Д			16																

подрост: 10Д+Е (20) 4 м, 0.5 тыс.шт/га, благонадежный
подлесок: ЛЩ Средний
Класс пожарной опасности 4
Краснокнижные растения: Ландыш майский
Рекреационная х-ка: тип ландшафта Закрыт. вертик.сомкн, эстетическая оценка 1, рекреационная оценка Низкая, Повышенной устойчивости, проходимость Хорошая, просматриваемость Средняя, регулирование рекреации не требуется
Особенности: Состав неоднородный, Полнота неравномерная, Насаждение разновозрастное

Лосинопогонный лесопарк | Функциональная зона: Особо охраняемая зона | Квартал 19-5

N выдела	Площадь, га	Состав. Покров, почва, рельеф, особ. выд. Исхожд. Хар. лесн. культур: Кадастров. оценка	Ярус	Высота, м	Элемент леса	Возраст, лет	Вы-сота, м	Диаметр, см	Кл. бонитета	Гр. возр.	Бонитет	Тип леса	Полнота	Запас сырораст. леса, дес.кбм: Сумм. на 1 га	Кл. Запас на выделе, дес.кбм: общий на выдел	по составообразующим	Хозяйственные мероприятия: рнхозяйственные	ед. стояния	динамич.	Захламленность: общий	ликвидная	Хозяйственные мероприятия: вид
1	2	3	4	5	6	7	8	9	10	11	12	13	14	15	16	17	18	19	20	21	22	23	24
4	2.6	6Б2ЛП1ОС1Е+Б,Е	1	24	Б	75	24	24	8	4	2	Сслм	0.6	18	46.8	28							
					ЛП		24	24				В2				9.4							
					ОС		23	28								4.7							
					Е		24	32								4.7							
					Б	50																	
					Е																		
		6Е2Д2ЛП+КЛО	2	11	Е	40	11	16					0.4	6	15.6	9.4							
					Д		9	10								3.1							
					ЛП		12	12								3.1							
					КЛО																		

подрост: 8Е2Д (20) 4 м, 2.2 тыс.шт/га, благонадежный
подлесок: ЛЩ, Р Редкий
Класс пожарной опасности 4
Краснокнижные растения: Незабудка лесная
Рекреационная х-ка: тип ландшафта Закрыт. вертик.сомкн, эстетическая оценка 3, рекреационная оценка Низкая, Повышенной устойчивости, проходимость Средняя, просматриваемость Плохая, регулирование рекреации не требуется
Особенности: Состав неоднородный, Полнота неравномерная, Насаждение разновозрастное, Размещение подроста груп.

N вы-де-ла	Площадь, га	Состав.Подр.Подл.:Покров,почва, рельеф,особ.выд.Про:исхожд.Кат.земель:Хар.лесн. культур:Кадастров.оценка	Я:Р:У:С:ус:а	Вы-со-та	Элемент: ра:ле-са	Воз:со-ст	Вы-та	Диаметр	Кл.Гр.Бонитет	Тип леса ТЛУ	Полнота	Запас сырораст. леса, дес.кбм: Сумм: на 1 га	Кл. Запас на выделе, дес.кбм: общий:на выдел:	то: вакуосте:	суховершин:	ресто-дин	единичных дер.:	захламлен.: общий	лик-вида:	Хозяйственные мероприятия
1	2	3	4	5	6	7	8	9	10	11	12	13	14	15	16	17	18	19	20	21	22	23	24
5	11.1	5Е2ЛП1ЛП1Б1Д+ОС	1	27	Е	130	27	48	7	4	2	Еслш	0.4	22	243.8	121.8	5.5			11.1			
					ЛП	110	27	40				С2				48.8							
					ЛП	90	25	28								24.4							
					Б	100	27	32								24.4							
					Д		26	44								24.4							
					ОС		26	44															
		7ЛП1КЛО1Д1Е+КЛ,ЛП	2	17	ЛП	70	17	20					0.4	10	110.8	77.5							
					КЛО		15	20								11.1							
					Д		15	16								11.1							
					Е		17	20								11.1							
					КЛ	50																	
					ЛП																		

подрост: 10Д (25) 5 м, 1 тыс.шт/га, благонадежный
подлесок: ЛЩ, Ж Густой
Класс пожарной опасности 3
Повреждения насаждения: Высыхание, год 2018, Ель, Типограф, Слабая поврежденность
Краснокнижные растения: Ландыш майский, Незабудка лесная
Рекреационная х-ка: тип ландшафта Закрыт. вертик.сомкн, эстетическая оценка 2, рекреационная оценка Средняя, Устойчивые, проходимость Средняя, просматриваемость Плохая, треб. незначит. регулир. рекреации
Особенности: Состав неоднородный, Полнота неравномерная, Насаждение разновозрастное, Размещение подроста груп.

6	1.0	5ОС3ЛП2Е+Б	1	23	ОС	85	23	32	9	4	1	Сслм	0.6	21	20.2	10.1				0.48			
					ЛП		24	28				В2				6.1							
					Е		23	32								4							
					Б																		
		4Е3ЛП3КЛО	2	11	Е	45	11	20					0.4	6	5.8	2.4							
					ЛП		13	16								1.7							
					КЛО		10	12								1.7							

подрост: 5КЛ5ЛП (10) 2 м, 2 тыс.шт/га, благонадежный
подлесок: ЛЩ Густой
Класс пожарной опасности 4
Краснокнижные растения: Незабудка лесная
Рекреационная х-ка: тип ландшафта Закрыт. вертик.сомкн, эстетическая оценка 1, рекреационная оценка Высокая, Повышенной устойчивости, проходимость Средняя, просматриваемость Плохая, регулирование рекреации не требуется
Особенности: Состав неоднородный, Полнота неравномерная, Насаждение разновозрастное, Размещение подроста груп.

Лосинопогонный лесопарк Функциональная зона: Особо охраняемая зона Квартал 19-5

N выдела	Площадь, га	Состав.Подр.Подл.Покров,почва, рельеф,особ.выд.Происхожд.Кат.земель Хар.лесн. культур Кадастров.оценка	Я Р У С	Высота Яруса	Элемент леса	Возраст	Высота	Диаметр	Кл.Гр.Бонитета	Кл.Гр.Бонитета	Тип леса ТЛУ	Полнота Сумма пл. сеч.	Запас сырораст. леса, дес.кбм на 1 га	Запас сырораст. леса, дес.кбм общий на выдел	Запас сырораст. леса, дес.кбм по составляющ.	Кл. Запас на выделе, дес.кбм: Кл. товарн. ос. ти	Кл. Запас на выделе, дес.кбм: Кл. сухостоя стар.	Кл. Запас на выделе, дес.кбм: Кл. ре-дин	Кл. Запас на выделе, дес.кбм: Кл. единичных дер.	Кл. Запас на выделе, дес.кбм: Кл. захламлен. общий	Кл. Запас на выделе, дес.кбм: Кл. захламлен. лик-вида	Хозяйственные мероприятия
1	2	3	4	5	6	7	8	9	10	11	12	13	14	15	16	17	18	19	20	21	22	23	24
7	1.7	8Б2ОЛЧ+С	1	15	Б	60	15	24	6	2	4	Ссф	0.7	11	18.9	15.1							
					ОЛЧ		16	24				А5				3.8							
					С																		
		10Е	2	9	Е	50	9	12					0.3	3	5.2	5.2							

подрост: 10Е (30) 4 м, 2.5 тыс.шт/га, благонадежный
подлесок: Р Редкий
Класс пожарной опасности 5
Рекреационная х-ка: тип ландшафта Закрыт. вертик.сомкн, эстетическая оценка 3, рекреационная оценка Низкая, Повышенной устойчивости, проходимость Плохая, просматриваемость Средняя, регулирование рекреации не требуется
Особенности: Площадь затоплена, Площадь затоплена, Площадь заболочена, Площадь затоплена, Площадь затоплена

8	2.1	6ЛП3КЛ1Б+Е	1	2	ЛП	7	2	2	1	1	2	Еслш	0.6	0.6	1.2	0.7					4.1	
					КЛ							С2				0.4						
					Б											0.1						
					Е																	
		Единичные деревья																				
		8Е2ЛП		27	Е	120	27	44						1						1.7		
					ЛП	90		24												0.4		

подлесок: ЛЩ Густой
Класс пожарной опасности 4
Повреждения насаждения: Высыхание, год 2019, Ель, Типограф, Сильная поврежденность
Рекреационная х-ка: тип ландшафта Закрыт. гориз. сомкн, эстетическая оценка 3, рекреационная оценка Низкая, Повышенной устойчивости, проходимость Плохая, просматриваемость Плохая, регулирование рекреации не требуется

9	1.1	10Б	1	2	Б	10	2	4	1	1	2	Сслм	0.5	0.5	0.6	0.6						
												В2										

подлесок: Р, ЛЩ Редкий
Класс пожарной опасности 4
Повреждения насаждения: Повреждено лосями, год 2020, Береза, Обкус. верш. побеги, Сильная поврежденность
Рекреационная х-ка: тип ландшафта П/открыт груп. разм., эстетическая оценка 3, рекреационная оценка Низкая, Устойчивые, проходимость Хорошая, просматриваемость Хорошая, треб. значит. регулир. рекреации
Особенности: Площадь затоплена

Лосинопогонный лесопарк | Функциональная зона: Особо охраняемая зона | Квартал 19-5

N выдела	Площадь, га	Состав. Покров, рельеф, Характ. лесн. культур, Кадастров. оценка	Подр. почва, особ. выд. исхожд.	Подл. ре-ф, Прод. Кат. земель, Уст. Яр, Сост.	Я: Вы-дел	Элемент	Возр.	Выс.	Диам.	Кл. бон.	Гр. поч.	Тип леса, ТЛУ	Полнота	Запас сырораст. леса, дес.кбм: Сумм. на 1 га пл. сеч.:	Кл. то:	Запас на выделе, дес.кбм: общий	по составляющим породам	Захламленность: общий	Захламленность: лик-вида	Хозяйственные мероприятия
1	2	3	4	5	6	7	8	9	10	11	12	13	14	15	16	17	18	19	20	21
10	0.4	Просеки квартальные																		
		-																		
		Класс пожарной опасности 5																		
		Земли линейного протяжения: ширина 4.0 м, протяженность 1.06 км																		
		Итого по категории																		
	26.9													688		6		2	17	
		По составляющим породам																		
														С						
														Е	199					
														Д	55					
														КЛ						
														КЛО	23					
														Б	75					
														ОС	46					
														ОЛЧ	4					
														ЛП	286					
		Итого по кварталу																		
	26.9													688		6		2	17	
		По составляющим породам																		
														С						
														Е	199					
														Д	55					
														КЛ						
														КЛО	23					
														Б	75					
														ОС	46					
														ОЛЧ	4					
														ЛП	286					

Отметка об изменениях после лесоустройства

N выдела	Площадь выдела	Наименование выполненного мероприятия, иного воздействия; изменение категории земли; хозяйства	Год проведения (возобновления)	Объемные показатели мероприятия, га, м3	Подпись лица произведшего запись	N выдела	Площадь выдела	Наименование выполненного мероприятия, иного воздействия; изменение категории земли; хозяйства	Год проведения (возобновления)	Объемные показатели мероприятия, га, м3	Подпись лица произведшего запись

Лосинопогонный лесопарк Функциональная зона: Особо охраняемая зона Квартал 19-6

N выдела	Площадь, га	Состав.Подр.Подл.Покров,почва, рельеф,особ.выд.Происхожд.Кат.земель Хар.лесн. культур Кадастров.оценка	Я Р У С	Высота Яруса	Элемент леса	Возраст	Высота	Диаметр	Кл.Гр.Бонит	Кл.Гр.Бонит	Тип леса ТЛУ	Полнота Сумма пл. сеч.	Запас сырораст. леса, дес.кбм на 1 га	Запас сырораст. леса, дес.кбм общий на выдел	Запас сырораст. леса, дес.кбм по составляющ.	Кл. Запас на выделе, дес.кбм: Кл. товарн. ос. ти	Кл. Запас на выделе, дес.кбм: Запас на выделе, дес.кбм: сухостоя стар.	Кл. Запас на выделе, дес.кбм: Запас на выделе, дес.кбм: ре-дин	Кл. Запас на выделе, дес.кбм: Запас на выделе, дес.кбм: единичных дер.	Кл. Запас на выделе, дес.кбм: Запас на выделе, дес.кбм: захламлен. общий	Кл. Запас на выделе, дес.кбм: Запас на выделе, дес.кбм: захламлен. лик-вида	Хозяйственные мероприятия
1	2	3	4	5	6	7	8	9	10	11	12	13	14	15	16	17	18	19	20	21	22	23	24
1	1.6	5Д3Б2ЛП+Е	1	18	Д	70	17	36	4	2	1	Сслм	0.5	12	19	9.5							
					Б		19	24				В2				5.7							
					ЛП		19	24								3.8							
					Е																		

подрост: 8Д2Е (25) 6 м, 2.5 тыс.шт/га, благонадежный
подлесок: Р, ЛЩ Средний
Класс пожарной опасности 3
Краснокнижные растения: Ландыш майский
Рекреационная х-ка: тип ландшафта Закрыт. вертик.сомкн, эстетическая оценка 2, рекреационная оценка Низкая, Повышенной устойчивости, проходимость Средняя, просматриваемость Плохая, регулирование рекреации не требуется
Особенности: Состав неоднородный, Полнота неравномерная, Размещение подроста груп.

2	0.2	Болото																					
		Единичные деревья										-											
		10Б		12	Б	40	12	14						0.5						0.1			

Класс пожарной опасности 5
Болота: Верховое, Осоковое, Береза, % зарастания 10
Особенности: В выделе солонец, Состав неоднородный, Насаждение разновозрастное, Полнота неравномерная, Насаждение пройдено рубкой

Лосинопогонный лесопарк | Функциональная зона: Особо охраняемая зона | Квартал 19-6

N выдела	Площадь, га	Состав. Покров, почва, рельеф, особ. выд. Исхожд. Хар. лесн. культур: Кадастров. оценка	Ярус	Высота, м	Элемент леса	Возраст	Вы-сота	Диа-метр	Кл. бонит.	Тип леса	Полнота	Запас сырораст. леса, дес.кбм: Сумм. на 1 га	Кл. Запас на выделе, дес.кбм: общий	по составляющ.	Характеристика насаждения: сырораст.	Запас на выделе, дес.кбм: общий	Захламленность: лик-вид	Хозяйственные мероприятия
1	2	3	4	5	6	7	8	9	10	11	12	13	14	15	16	17	18	19	20	21	22	23	24
3	1.0	5Б1Д4Е+ОС	1	26	Б	95	26	36	10	4	2	Сслм	0.6	20	20	10		0.5		1			
					Д		24	28				В2				2							
					Е		26	32								8							
					ОС																		
		6Е2ЛП2Д	2	14	Е	55	14	16					0.4	8	8	4.8							
					ЛП		16	16								1.6							
					Д		12	12								1.6							
		подрост: 10Е+Д,ЛП (25) 4 м, 1.5 тыс.шт/га, благонадежный подлесок: ЛЩ, МЛ Густой Класс пожарной опасности 4 Повреждения насаждения: Высыхание, год 2019, Ель, Типограф, Слабая поврежденность Краснокнижные растения: Ландыш майский Рекреационная х-ка: тип ландшафта Закрыт. вертик.сомкн, эстетическая оценка 2, рекреационная оценка Средняя, Повышенной устойчивости, проходимость Средняя, просматриваемость Плохая, треб. незначит. регулир. рекреации Особенности: Насаждение разновозрастное, Состав неоднородный, Полнота неравномерная, Размещение подроста груп.																						
4	8.9	Насаждение погибшее			Д																		Сплош.санрубка
		Погибшее насаждение									1	Дслш						71.6		107.4			100%
		10Е		27	Е	100	27	36				С2		71.6	71.6			8					Лес.культуры
		Единичные деревья																					
		4Д4ЛП2Б+ОС		25	Д		24	36					2.5			9							
					ЛП		24	32								8.9							
					Б		28	28								4.5							
					ОС																		
		подлесок: ЛЩ, Р, Ж Густой Класс пожарной опасности 3 Повреждения насаждения: Высыхание, год 2015, Ель, Типограф, Сильная поврежденность Рекреационная х-ка: тип ландшафта П/открыт груп. разм., эстетическая оценка 3, рекреационная оценка Низкая, Пониженной устойчивости, проходимость Плохая, просматриваемость Плохая, рекреация не допускается Особенности: Площадь захламлена																						

N выдела	Площадь, га	Состав.Подр.Подл.:Покров,почва, рельеф,особ.выд.Происхожд.Кат.земель:Хар.лесн. культур:Кадастров.оценка	Я:Р:У:С:ус:а	Вы-сота	Элемент леса	Воз-раст	Вы-со-та	Диаметр	Кл.возр	Гр.зр.ас	Бонитет	Тип леса ТЛУ	Полнота	Запас сырораст. леса, дес.кбм	Кл. Запас на выделе, дес.кбм: то:---: вид сухостоя	ре-дин	единых общий	захламлен.: лик-: мероприятия вида	Хозяйственные
1	2	3	4	5	6	7	8	9	10	11	12	13	14	15	16	17	18	19	20
5	1.0	6Б1Д1ЛП2Е	1	22	Б	75	22	24	8	4	2	Сслм	0.6	16	15.8	9.4			
					Д			20				В2				1.6			
					ЛП			24								1.6			
					Е			21								3.2			
		6Е2Д2ЛП	2	11	Е	40	11	16					0.4	6	5.9	3.5			
					Д		9	10								1.2			
					ЛП		12	12								1.2			

подрост: 8Е2Д (20) 4 м, 1 тыс.шт/га, благонадежный
подлесок: ЛЩ, Р Редкий
Класс пожарной опасности 4
Краснокнижные растения: Незабудка лесная
Рекреационная х-ка: тип ландшафта Закрыт. вертик.сомкн, эстетическая оценка 3, рекреационная оценка Низкая, Повышенной устойчивости, проходимость Средняя, просматриваемость Средняя, регулирование рекреации не требуется
Особенности: Насаждение разновозрастное, Размещение подроста груп., Полнота неравномерная, Состав неоднородный

6	1.2	8Б2Е+ЛП,Д,КЛО	1	23	Б	85	23	28	9	4	3	Ечрш	0.7	20	24	19.2			
					Е		22	28				С3				4.8			
					ЛП														
					Д														
					КЛО														
		10Е+ЛП,КЛ	2	9	Е	50	9	12					0.4	4	4.8	4.8			
					ЛП														
					КЛ														

подрост: 10Е (25) 4 м, 1 тыс.шт/га, благонадежный
подлесок: Р Редкий
Класс пожарной опасности 4
Повреждения насаждения: Высыхание, год 2019, Ель, Типограф, Слабая поврежденность
Рекреационная х-ка: тип ландшафта Закрыт. вертик.сомкн, эстетическая оценка 3, рекреационная оценка Низкая, Устойчивые, проходимость Средняя, просматриваемость Средняя, треб. незначит. регулир. рекреации
Особенности: Состав неоднородный, Полнота неравномерная, Насаждение разновозрастное, Размещение подроста груп.

Лосинопогонный лесопарк | Функциональная зона: Особо охраняемая зона | Квартал 19-6

N выдела	Площадь, га	Состав. Покров, почва, рельеф, особ. выд. Исхожд. Хар. лесн. культур: Кадастров. оценка	Ярус	Элемент леса	Возраст, лет	Высота, м	Диаметр, см	Кл. бонитета	Тип леса	Полнота	Запас сырораст. леса, дес.кбм: Сумм. на 1 га	Кл. Запас на выделе, дес.кбм: общий по выдел	Состояние насаждения	Динамика	Захламленность: общий	Хозяйственные мероприятия: лик-ние нич-ных дер.	Хозяйственные мероприятия: вида
1	2	3	4	5	6	7	8	9	10	11	12	13	14	15	16	17	18	19	20	21	22	23	24
7	0.9	5Б3Д1Е1С+ОС	1	18	Б	85	18	28	9	4	4	Ссф	0.5	10	8.9	4.4							
					Д		17	24				А5				2.7							
					Е		18	24								0.9							
					С		19	24								0.9							
					ОС			24															
		7Е2Д1ЛП+Б,ОС	2	13	Е	35	14	14					0.4	8	7.1	5							
					Д		10	10								1.4							
					ЛП		15	14								0.7							
					Б																		
					ОС																		

подрост: 8Д2Е (15) 3 м, 0.5 тыс.шт/га, благонадежный
подлесок: ЛЩ, Р, Ж Средний
Класс пожарной опасности 5
Повреждения насаждения: Высыхание, год 2017, Ель, Типограф, Слабая поврежденность
Рекреационная х-ка: тип ландшафта Закрыт. вертик.сомкн, эстетическая оценка 3, рекреационная оценка Низкая, Повышенной устойчивости, проходимость Плохая, просматриваемость Плохая, регулирование рекреации не требуется
Особенности: Состав неоднородный, Полнота неравномерная, Насаждение разновозрастное, Размещение подроста груп., Площадь заболочена

Лосинопогонный лесопарк | Функциональная зона: Особо охраняемая зона | Квартал 19-6

N выдела	Площадь, га	Состав. Покров, почва, рельеф, особ. выд. Исхожд. Кат. земель: Хар. лесн. культур: Кадастров. оценка	Ярус	Высота, м	Элемент леса	Возраст, лет	Высота, м	Диаметр, см	Кл. бонитета	Гр. возобн.	Тип леса	Полнота	Запас сырораст. леса, дес.кбм: Сумм. по ТЛУ	Кл. Запас на выделе, дес.кбм: на 1 га	Общий запас на выдел, дес.кбм	Состояние насаждения	Ослабляющие факторы	Захламленность, дес.кбм: общий	Захламленность, дес.кбм: ликвидная	Хозяйственные мероприятия: вид	Хозяйственные мероприятия: дер.
1	2	3	4	5	6	7	8	9	10	11	12	13	14	15	16	17	18	19	20	21	22	23	24
8	1.6	6Е3Д1Б+С	1	27	Е	120	27	48	6	4	2	Еслш	0.4	22	35.2	21.1							
					Д		26	36				С2				10.6							
					Б		27	32								3.5							
					С																		
		3Е3Д2КЛО1ЛП1Б	2	19	Е	70	21	28					0.4	13	20.8	6.2							
					Д		18	28								6.2							
					КЛО		18	16								4.2							
					ЛП		18	16								2.1							
					Б		21	20								2.1							
		подрост: 5ЛП5КЛ+Д (20) 5 м, 0.5 тыс.шт/га, благонадежный подлесок: ЛЩ Густой Класс пожарной опасности 3 Повреждения насаждения: Высыхание, год 2019, Ель, Типограф, Слабая поврежденность Краснокнижные растения: Ландыш майский, Незабудка лесная Рекреационная х-ка: тип ландшафта Закрыт. гориз. сомкн, эстетическая оценка 2, рекреационная оценка Средняя, Устойчивые, проходимость Плохая, просматриваемость Плохая, треб. значит. регулир. рекреации Особенности: Состав неоднородный, Полнота неравномерная, Насаждение разновозрастное, Размещение подроста груп.																					
9	0.6	Болото Единичные деревья										-											
		10Б+С,ОЛС		12	Б	50	12	14					0.5			0.3							
					С																		
					ОЛС																		
		подлесок: ИВК Средний Класс пожарной опасности 5 Болота: Верховое, Сфагновое Рекреационная х-ка: тип ландшафта Открытый-редина, эстетическая оценка 3, рекреационная оценка Низкая, проходимость Средняя, просматриваемость Средняя, рекреация не допускается																					

Лосинопогонный лесопарк | Функциональная зона: Особо охраняемая зона | Квартал 19-6

N выдела	Площадь, га	Состав. Покров, почва, рельеф, особ. выд. Исхожд. Хар. лесн. культур. Кадастров. оценка	Ярус	Состояние	Элемент леса	Возраст	Высота	Диаметр	Кл. бонитета	Тип леса	Полнота	Запас сырораст. Сумм. на 1 га	Кл. Запас на выделе, дес.кбм: общий	по породам	Характеристика насаждения: рельеф	почва	Захламленность: общий	лик.	Хозяйственные мероприятия
1	2	3	4	5	6	7	8	9	10	11	12	13	14	15	16	17	18	19	20	21	22	23	24
10	1.6	5Е3Б2Д+ОС	1	28	Е	120	27	48	6	4	2	Еслш	0.5	30	47.1	23.6							
					Б	27	32					С2				14.1							
					Д		26	40								9.4							
					ОС																		
		6КЛО4ЛП	2	13	КЛО	35	12	14					0.4	6	9.4	5.6							
					ЛП		14	16								3.8							
		подрост: 8Д2Е (20) 4 м, 0.5 тыс.шт/га, благонадежный																					
		подлесок: Р, ЛЩ Средний																					
		Класс пожарной опасности 3																					
		Повреждения насаждения: Высыхание, год 2019, Ель, Типограф, Слабая поврежденность																					
		Рекреационная х-ка: тип ландшафта Закрыт. вертик.сомкн, эстетическая оценка 2, рекреационная оценка Низкая, Устойчивые, проходимость Средняя, просматриваемость Средняя, регулирование рекреации не требуется																					
		Особенности: Размещение подроста груп., Насаждение разновозрастное, Полнота неравномерная, Состав неоднородный																					
11	5.5	Насаждение погибшее			Д																	Сплош.санрубка	
		Погибшее насаждение									1	Сслм			33.2		88.6					100%	
		10Е		26	Е	90	26	28				В2		33.2	33.2	6						Лес.культуры	
		Единичные деревья																					
		4Е3ЛП2Д1Б		19	Е	40	10	12					1			2.2							
					ЛП	80	24	24								1.6							
					Д	100	24	36								1.1							
					Б	80	28	24								0.6							
		Класс пожарной опасности 3																					
		Повреждения насаждения: Высыхание, год 2015, Ель, Типограф, Сильная поврежденность																					
		Рекреационная х-ка: тип ландшафта П/открыт груп. разм., эстетическая оценка 3, рекреационная оценка Низкая, Пониженной устойчивости, проходимость Плохая, просматриваемость Плохая, рекреация не допускается																					
		Особенности: Площадь захламлена																					

Лосинопогонный лесопарк Функциональная зона: Особо охраняемая зона Квартал 19-6

N выдела	Площадь, га	Состав.Подр.Подл.Покров,почва, рельеф,особ.выд.Происхожд.Кат.земель Хар.лесн. культур Кадастров.оценка	Я.Р.У.С	Высота Яруса	Элемент леса	Возраст	Высота	Диаметр	Кл.Гр.Бонитета	Кл.Гр.Бонитета	Тип леса ТЛУ	Полнота Сумма пл. сеч.	Запас сырораст. леса, дес.кбм на 1 га	Запас сырораст. леса, дес.кбм общий на выдел	Запас сырораст. леса, дес.кбм по составляющ.	Кл. Запас на выделе, дес.кбм: то: вар: ос: ти	Кл. Запас на выделе, дес.кбм: сухостоя: стар.	Кл. Запас на выделе, дес.кбм: ре-дин	Кл. Запас на выделе, дес.кбм: единичных дер.	Кл. Запас на выделе, дес.кбм: захламлен. общий	Кл. Запас на выделе, дес.кбм: захламлен. лик-вида	Хозяйственные мероприятия
1	2	3	4	5	6	7	8	9	10	11	12	13	14	15	16	17	18	19	20	21	22	23	24
12	0.7	5С4Б1Е+ОЛС	1	11	С	90	12	24	5	3	5	Ссф	0.5	8	5.4	2.7							
					Б							А5				2.2							
					Е	30	5	10								0.5							
					ОЛС																		

подрост: 10Е (10) 1 м, 1 тыс.шт/га, благонадежный
подлесок: ИВК Средний
Класс пожарной опасности 4
Болота: Верховое, Осоко-Сфагновое
Рекреационная х-ка: тип ландшафта П/открыт груп. разм., эстетическая оценка 3, рекреационная оценка Низкая, Повышенной устойчивости, проходимость Плохая, просматриваемость Средняя, регулирование рекреации не требуется
Особенности: Полнота неравномерная, Насаждение разновозрастное, Состав неоднородный, Размещение подроста груп., Площадь заболочена

13 1.1 Болото

Единичные деревья -

		10Б+ОЛС		12	Б	50	12	12						4						4.3		
					ОЛС																	

подлесок: Р Редкий
Класс пожарной опасности 5
Болота: Верховое, Сфагновое, Береза, % зарастания 45
Рекреационная х-ка: тип ландшафта Закрыт. гориз. сомкн, эстетическая оценка 2, рекреационная оценка Низкая, Повышенной устойчивости, проходимость Хорошая, просматриваемость Средняя, регулирование рекреации не требуется

14 0.4 Просеки квартальные

-

Класс пожарной опасности 5
Земли линейного протяжения: ширина 4.0 м, протяженность 1.03 км

Итого по категории

	26.3														232			105		33	197	

Лосинопогонный лесопарк Функциональная зона: Особо охраняемая зона Квартал 19-6

N выдела	Площадь, га	Состав.Подр.Подл.Покров,почва, рельеф,особ.выд.Происхожд.Кат.земель Хар.лесн. культур Кадастров.оценка	Я Р У С	Высота Яруса	Элемент леса	Возраст	Высота	Диаметр	Кл.возраста	Гр.возраста	Бонитет	Тип леса ТЛУ	Полнота Сумма пл. сеч.	Запас сырораст. леса, дес.кбм на 1 га	общий на выдел	по составляющ	Кл. товарн. ос. ти	Запас на выделе, дес.кбм: сухостоя стар.	ре-дин	единичных дер.	захламлен. общий	лик-вида	Хозяйственные мероприятия
1	2	3	4	5	6	7	8	9	10	11	12	13	14	15	16	17	18	19	20	21	22	23	24

По составляющим породам

С	4
Е	86
Д	46
КЛ	
КЛО	10
Б	71
ОС	
ОЛС	
ЛП	15

Итого по кварталу

26.3	232	105	33	197		

По составляющим породам

С	4
Е	86
Д	46
КЛ	
КЛО	10
Б	71
ОС	
ОЛС	
ЛП	15

Отметка об изменениях после лесоустройства

N выдела	Площадь выдела	Наименование выполненного мероприятия, иного воздействия; изменение категории земли; хозяйства	Год проведения (возобновления)	Объемные показатели мероприятия, га, м3	Подпись лица произведшего запись	N выдела	Площадь выдела	Наименование выполненного мероприятия, иного воздействия; изменение категории земли; хозяйства	Год проведения (возобновления)	Объемные показатели мероприятия, га, м3	Подпись лица произведшего запись

Лосинопогонный лесопарк Функциональная зона: Особо охраняемая зона Квартал 20-1

N выдела	Площадь, га	Состав.Подр.Подл.Покров,почва, рельеф,особ.выд.Происхожд.Кат.земель Хар.лесн. культур Кадастров.оценка	Я Р У С	Высота Яруса	Элемент леса	Возраст	Высота	Диаметр	Кл.возраста	Гр.возраста	Бонитет	Тип леса ТЛУ	Полнота Сумма пл. сеч.	Запас сырораст. леса, дес.кбм на 1 га	Запас сырораст. леса, дес.кбм общий на выдел	Запас сырораст. леса, дес.кбм по составляющ.	Кл. то ва рн ос ти	Запас на выделе, дес.кбм: сухостоя стар.	Запас на выделе, дес.кбм: ре дин	Запас на выделе, дес.кбм: единичных дер.	Запас на выделе, дес.кбм: захламлен. общий	Запас на выделе, дес.кбм: захламлен. лик-вида	Хозяйственные мероприятия
1	2	3	4	5	6	7	8	9	10	11	12	13	14	15	16	17	18	19	20	21	22	23	24
1	1.4	9Б1ОЛЧ	1	25	Б	80	25	24	8	4	2	Прчб	0.6	19	27.2	24.5							
					ОЛЧ			24				С4				2.7							
		подлесок: ЛЩ, ЧР, Р, МЛ Густой																					
		Класс пожарной опасности 5																					
		Рекреационная х-ка: тип ландшафта П/открыт груп. разм., эстетическая оценка 2, рекреационная оценка Средняя, Устойчивые, проходимость Плохая, просматриваемость Средняя, регулирование рекреации не требуется																					
2	3.9	6ОЛЧ3Б1Е	1	23	ОЛЧ	65	23	24	7	3	2	Прчб	0.7	25	96.5	57.9							
					Б		24	24				С4				29							
					Е		23	24								9.6							
		подлесок: ЛЩ, Р, МЛ Средний																					
		Класс пожарной опасности 5																					
		Рекреационная х-ка: тип ландшафта Закрыт. гориз. сомкн, эстетическая оценка 2, рекреационная оценка Средняя, Устойчивые, проходимость Средняя, просматриваемость Средняя, регулирование рекреации не требуется																					
3	1.4	9ОЛЧ1Б	1	26	ОЛЧ	80	26	28	8	4	1	Прчб	0.6	25	35.8	32.2							
					Б		27	28				С4				3.6							
		подлесок: ЛЩ, МЛ Средний																					
		Класс пожарной опасности 5																					
		Рекреационная х-ка: тип ландшафта Закрыт. гориз. сомкн, эстетическая оценка 2, рекреационная оценка Средняя, Устойчивые, проходимость Средняя, просматриваемость Средняя, регулирование рекреации не требуется																					
4	3.0	6ЛП1Б1Е1Д1КЛ	1	27	ЛП	110	27	36	11	4	2	Сслм	0.6	33	97.4	58.6							
					Б							В2				9.7							
					Е											9.7							
					Д		25	40								9.7							
					КЛ	60	27	28								9.7							
		подлесок: ЛЩ, Р, МЛ Средний																					
		Класс пожарной опасности 4																					
		Краснокнижные растения: Ландыш майский																					
		Рекреационная х-ка: тип ландшафта Закрыт. гориз. сомкн, эстетическая оценка 2, рекреационная оценка Средняя, Устойчивые, проходимость Средняя, просматриваемость Средняя, регулирование рекреации не требуется																					

Лосинопогонный лесопарк Функциональная зона: Особо охраняемая зона Квартал 20-1

N выдела	Площадь, га	Состав.Подр.Подл.Покров,почва, рельеф,особ.выд.Происхожд.Кат.земель Хар.лесн. культур Кадастров.оценка	Я Р У С	Высота Яруса	Элемент леса	Возраст	Высота	Диаметр	Кл.возраста	Гр.возраста	Бонитет	Тип леса ТЛУ	Полнота Сумма пл. сеч.	Запас сырораст. леса, дес.кбм на 1 га	общий на выдел	по составляющ	Кл. Запас на выделе, дес.кбм: то: варн: ос: ти	сухостоя стар.	ре- дин	единичных дер.	захламлен. общий	лик- вида	Хозяйственные мероприятия
1	2	3	4	5	6	7	8	9	10	11	12	13	14	15	16	17	18	19	20	21	22	23	24
5	9.6	5Е2ЛП1ОС1Д1Б	1	26	Е	140	27	40	7	4	2	Сслм	0.5	27	260	130							
					ЛП	110	26	28				В2				52							
					ОС			32								26							
					Д			40								26							
					Б			36								26							
		3КЛ3ЛП2Д2ОС	2	22	КЛ	60	22	24					0.3	7	67.4	20.2							
					ЛП											20.2							
					Д											13.5							
					ОС											13.5							

подлесок: ЛЩ, Р Средний
Класс пожарной опасности 3
Рекреационная х-ка: тип ландшафта Закрыт. гориз. сомкн, эстетическая оценка 2, рекреационная оценка Средняя, Устойчивые, проходимость Средняя, просматриваемость Средняя, регулирование рекреации не требуется

6	9.8	3ЛП3Е2Б1КЛ1ЛП	1	26	ЛП	90	27	32	9	4	1	Сслм	0.7	37	361.9	108.6
					Е		26	32				В2				108.5
					Б		27	40								72.4
					КЛ	60	22	20								36.2
					ЛП	60										36.2

подрост: 10Е (30) 5 м, 1 тыс.шт/га, благонадежный
подлесок: ЛЩ, Р Средний
Класс пожарной опасности 4
Рекреационная х-ка: тип ландшафта Закрыт. гориз. сомкн, эстетическая оценка 2, рекреационная оценка Средняя, Устойчивые, проходимость Средняя, просматриваемость Средняя, регулирование рекреации не требуется

Лосинопогонный лесопарк | Функциональная зона: Особо охраняемая зона | Квартал 20-1

N выдела	Площадь, га	Состав. Покров, рельеф, Кадастров. оценка	Подр. почва, особ. Хар.	Подл. Прод. Кат.	Я: Ярус	Вы-сота	Элемент леса	Возраст	Вы-сота	Диаметр	Кл. бонит.	Гр. возр.	Бо-ни-тет	Тип леса	Полнота	Запас сырораст. леса, дес.кбм: Сумм. на 1 га	Запас сырораст. леса, дес.кбм: общий по выдел	Кл. Запас на выделе, дес.кбм: Запас сырораст. леса, дес.кбм: порча хозяйств.	Кл. Запас на выделе, дес.кбм: Запас сырораст. леса, дес.кбм: усыхающ.	Кл. Запас на выделе, дес.кбм: Запас сырораст. леса, дес.кбм: сухостой	Кл. Запас на выделе, дес.кбм: Запас сырораст. леса, дес.кбм: дин. стар.	Захламленность: общий	Захламленность: лик-видов дер.	Хозяйственные мероприятия
1	2	3	4	5	6	7	8	9	10	11	12	13	14	15	16	17	18	19	20	21	22	23	24	
7	3.6	3ЛП2Е2Д2КЛ1КЛ+КЛ	1	26	ЛП	110	28	32	11	4	2	Сслм В2	0.5	30	109.2	32.9								
					Е		26	36								21.8								
					Д		25	44								21.8								
					КЛ		26	32								21.8								
					КЛ		26	32								10.9								
					КЛ	70	25	28																
		подлесок: Р, ЛЩ, МЛ Средний Класс пожарной опасности 4 Краснокнижные растения: Ландыш майский Рекреационная х-ка: тип ландшафта Закрыт. гориз. сомкн, эстетическая оценка 2, рекреационная оценка Средняя, Устойчивые, проходимость Средняя, просматриваемость Средняя, регулирование рекреации не требуется																						
8	0.2	10ЛП	1	2	ЛП	5	2	2	1	1	2	Сслм В2	0.5	0.5	0.1	0.1	0.12		0.24					
		Единичные деревья 8Е1Б1ЛП		25	Е Б ЛП	80	25	28						2					0.5					
		подлесок: ЛЩ, Р, МЛ, ЧР Густой Класс пожарной опасности 4 Рекреационная х-ка: тип ландшафта П/открыт груп. разм., эстетическая оценка 2, рекреационная оценка Средняя, Устойчивые, проходимость Плохая, просматриваемость Средняя, регулирование рекреации не требуется																						
9	0.1	Тропа -																						
		Класс пожарной опасности 5 Земли линейного протяжения: ширина 2.0 м, протяженность 0.56 км																						
10	0.2	Просеки квартальные -																						
		Класс пожарной опасности 5 Земли линейного протяжения: ширина 4.0 м, протяженность 0.63 км																						

Лосинопогонный лесопарк | Функциональная зона: Особо охраняемая зона | Квартал 20-1

N выдела	Площадь, га	Состав. Покров, рельеф, особ. выд.	Подр. почва, Про	Подл. Ус	Я ре- со- та	Вы- эле- мент	Воз ра	Вы- со- ет	Ди ам	Кл. во зр	Гр. во зр	Бо ни те	Тип леса	Полн ота	Запас сырораст. леса, дес.кбм	Кл. ре- ед.	Запас на выделе, дес.кбм: захламлен.	общий	по ря	хо- ст	нич- общий	лик- вида	мероприятия
1	2	3	4	5	6	7	8	9	10	11	12	13	14	15	16	17	18	19	20	21	22	23	24
11	0.2	Дорога автом.грунтовая																					
		Исхожд. Хар.лесн. Кадастров.	Кат.земель культур: оценка	С:Яр ус а	ле- са	: ст	р та	ас ас та	т		Сумм: на пл: 1 сеч.: га												
		Класс пожарной опасности 5																					
		Земли линейного протяжения: ширина 4.0 м, протяженность 0.61 км																					
		Итого по категории																					
	33.6														1057								
		По составляющим породам																					
															Е 280								
															Д 71								
															КЛ 99								
															Б 165								
															ОС 40								
															ОЛЧ 93								
															ЛП 309								
		Итого по кварталу																					
	33.6														1057								
		По составляющим породам																					
															Е 280								
															Д 71								
															КЛ 99								
															Б 165								
															ОС 40								
															ОЛЧ 93								
															ЛП 309								

Отметка об изменениях после лесоустройства

N выдела	Площадь выдела	Наименование выполненного мероприятия, иного воздействия; изменение категории земли; хозяйства	Год проведения (возраст)	Объемные показатели мероприятия, га, м3	Подпись лица произведшего запись	N выдела	Площадь выдела	Наименование выполненного мероприятия, иного воздействия; изменение категории земли; хозяйства	Год проведения (возраст)	Объемные показатели мероприятия, га, м3	Подпись лица произведшего запись

Лосинопогонный лесопарк Функциональная зона: Особо охраняемая зона Квартал 20-2

N выдела	Площадь, га	Состав.Подр.Подл.Покров,почва, рельеф,особ.выд.Происхожд.Кат.земель Хар.лесн. культур Кадастров.оценка	Я Р У С	Высота Яруса	Элемент леса	Возраст	Высота	Диаметр	Кл.возраста	Гр.возраста	Бонитет	Тип леса ТЛУ	Полнота Сумма пл. сеч.	Запас сырораст. леса, дес.кбм на 1 га	Запас сырораст. леса, дес.кбм общий на выдел	Запас сырораст. леса, дес.кбм по составляющ	Кл. Запас на выделе, дес.кбм: то: варн: ос: ти	Запас на выделе, дес.кбм: сухостоя: стар.	Запас на выделе, дес.кбм: ре-дин	Запас на выделе, дес.кбм: единичных дер.	Запас на выделе, дес.кбм: захламлен. общий	Запас на выделе, дес.кбм: захламлен. лик-вида	Хозяйственные мероприятия
1	2	3	4	5	6	7	8	9	10	11	12	13	14	15	16	17	18	19	20	21	22	23	24
1	3.9	5КЛО3ЛП1Е1Б	1	22	КЛО	80	22	36	8	4	3	Епрч	0.5	16	63	31.5	2				3.9		
					ЛП			36				С4				18.9							
					Е											6.3							
					Б											6.3							

подлесок: ЛЩ, Р, МЛ Средний
Класс пожарной опасности 5
Рекреационная х-ка: тип ландшафта П/открыт рав. разм., эстетическая оценка 2, рекреационная оценка Средняя, Устойчивые, проходимость Плохая, просматриваемость Средняя, треб. незначит. регулир. рекреации
Особенности: Полнота неравномерная

2 0.1 Поляна

-

Класс пожарной опасности 2
Рекреационная х-ка: тип ландшафта Открытый без дер., эстетическая оценка 3, рекреационная оценка Низкая, Устойчивые, проходимость Средняя, просматриваемость Хорошая, треб. незначит. регулир. рекреации

3	20.3	3ЛП2Е2КЛ2Д1С	1	29	ЛП	120	30	48	12	4	1	Сслм	0.6	37	750.7	225.3							
					Е	100	30	60				В2				150.1							
					КЛ	80	26	28								150.1							
					Д	100	30	60								150.1							
					С	100	30	52								75.1							

подлесок: ЛЩ, Р, МЛ Средний
Класс пожарной опасности 4
Краснокнижные растения: Ландыш майский
Рекреационная х-ка: тип ландшафта Закрыт. гориз. сомкн, эстетическая оценка 2, рекреационная оценка Средняя, Устойчивые, проходимость Средняя, просматриваемость Средняя, регулирование рекреации не требуется

Лосинопогонный лесопарк | Функциональная зона: Особо охраняемая зона | Квартал 20-2

N выдела	Площадь, га	Состав. Покров, почва, рельеф, особ. выд. Исхожд. Хар. лесн. культур: Кадастров. оценка	Ярус	Высота, м	Элемент леса	Возраст, лет	Высота, м	Диаметр, см	Кл. бонитета	Гр. возобн.	Бонитет	Тип леса	Полнота	Запас сырораст. леса, дес.кбм: Сумм. на 1 га	Кл. Запас на выделе, дес.кбм: общий на выдел	по сост.	рн:хоз.	еди-нич-	Захламленность: общий	Хозяйственные мероприятия: лик-	дер.	вида
1	2	3	4	5	6	7	8	9	10	11	12	13	14	15	16	17	18	19	20	21	22	23	24
4	1.8	4Е4ЛП1Б1Д+КЛ	1	28	Е	110	28	36	6	4	2	Сслм	0.7	42	75.6	30.2							
					ЛП							В2				30.2							
					Б	90	28	40								7.6							
					Д	120	27	48								7.6							
					КЛ	80		48															
		подлесок: ЛЩ, Р Средний Класс пожарной опасности 3 Краснокнижные растения: Ландыш майский Рекреационная х-ка: тип ландшафта Закрыт. гориз. сомкн, эстетическая оценка 2, рекреационная оценка Средняя, Устойчивые, проходимость Средняя, просматриваемость Средняя, регулирование рекреации не требуется																					
5	3.6	7ЛП2Д1КЛ+Е	1	26	ЛП	110	26	28	11	4	2	Сслм	0.6	32	114.2	80							
					Д	110	27	48				В2				22.8							
					КЛ	80	26	28								11.4							
					Е																		
		подлесок: ЛЩ, Р, МЛ Средний Класс пожарной опасности 4 Рекреационная х-ка: тип ландшафта Закрыт. гориз. сомкн, эстетическая оценка 2, рекреационная оценка Средняя, Устойчивые, проходимость Средняя, просматриваемость Средняя, регулирование рекреации не требуется																					
6	3.2	4ЛП2Б3Д1КЛ	1	27	ЛП	100	27	36	10	4	2	Сслм	0.7	38	120.5	48.2							
					Б		27	32				В2				24.1							
					Д		26	36								36.2							
					КЛ		27	36								12							
		подлесок: ЛЩ, Р, МЛ Средний Класс пожарной опасности 4 Рекреационная х-ка: тип ландшафта Закрыт. гориз. сомкн, эстетическая оценка 2, рекреационная оценка Средняя, Устойчивые, проходимость Средняя, просматриваемость Средняя, регулирование рекреации не требуется																					

Лосинопогонный лесопарк | Функциональная зона: Особо охраняемая зона | Квартал 20-2

N выдела	Площадь, га	Состав. Покров, рельеф, исходж. Хар. лесн. культур. Кадастров. оценка	Подр.	Подл.	Я-рус	Выс.	Элемент леса	Возр.	Выс.	Диам.	Кл. сомк.	Гр. устойч.	Бон.	Тип леса	Полнота	Запас сырораст. Сумм. на 1 га, дес.кбм	Кл. Запас на выделе, дес.кбм: общий	по породам	Запас захламлен.: по сортиментам	Хозяйственные мероприятия: единичные	по видам
1	2	3	4	5	6	7	8	9	10	11	12	13	14	15	16	17	18	19	20	21	22	23	24
7	1.2	4Е2КЛ2ЛП1С1Д	1	26	Е	90	26	40	5	3	1	Сслм	0.6	32	38.7	15.5							
					КЛ	60	22	24				В2				7.7							
					ЛП	90	28	40								7.7							
					С	100	29	40								3.9							
					Д	90	26	40								3.9							
		подлесок: ЛЩ, Р Средний Класс пожарной опасности 3 Рекреационная х-ка: тип ландшафта Закрыт. гориз. сомкн, эстетическая оценка 2, рекреационная оценка Средняя, Устойчивые, проходимость Средняя, просматриваемость Средняя, регулирование рекреации не требуется																					
8	0.7	4ЛП2Б1Д3Е	1	27	ЛП	105	27	36	11	4	2	Сслм	0.6	33	21.8	8.7							
					Б		27	32				В2				4.4							
					Д		26	36								2.2							
					Е		26	32								6.5							
		подлесок: ЛЩ, Р, МЛ Средний Класс пожарной опасности 4 Рекреационная х-ка: тип ландшафта Закрыт. гориз. сомкн, эстетическая оценка 2, рекреационная оценка Средняя, Устойчивые, проходимость Плохая, просматриваемость Средняя, регулирование рекреации не требуется																					
9	0.1	Тропа - Класс пожарной опасности 5 Земли линейного протяжения: ширина 2.0 м, протяженность 0.55 км																					
10	0.2	Просеки квартальные - Класс пожарной опасности 5 Земли линейного протяжения: ширина 4.0 м, протяженность 0.62 км																					

Лосинопогонный лесопарк | Функциональная зона: Особо охраняемая зона | Квартал 20-2

N выдела	Площадь, га	Состав. Покров, рельеф, Кадастров. оценка	Подр. почва, особ. Хар.	Подл. Яр	Я	Вы-сота	Элемент	Возр	Вы-ра	Ди-ам	Кл. сос	Гр. зр	Бон. зр	Тип леса	Полнота	Запас сырораст. Сумм на 1 га	Кл. Запас на выделе, дес.кбм: общий	по составляющим породам	Запас на выделе, дес.кбм: по категориям рельефа	Захламленность	Единичные хозяйственные мероприятия	Количество видов
1	2	3	4	5	6	7	8	9	10	11	12	13	14	15	16	17	18	19	20	21	22	23
11	0.2	Дорога автом.грунтовая																				
		-																				
		Класс пожарной опасности 5 Земли линейного протяжения: ширина 4.0 м, протяженность 0.59 км																				
		Итого по категории																				
	35.3															1185			2		4	
		По составляющим породам																				
																	С	79				
																	Е	209				
																	Д	223				
																	КЛ	181				
																	КЛО	32				
																	Б	42				
																	ЛП	419				
		Итого по кварталу																				
	35.3															1185			2		4	
		По составляющим породам																				
																	С	79				
																	Е	209				
																	Д	223				
																	КЛ	181				
																	КЛО	32				
																	Б	42				
																	ЛП	419				

Отметка об изменениях после лесоустройства

N выдела	Площадь выдела	Наименование выполненного мероприятия, иного воздействия; изменение категории земли; хозяйства	Год проведения (возобновления)	Объемные показатели мероприятия, га, м3	Подпись лица произведшего запись	N выдела	Площадь выдела	Наименование выполненного мероприятия, иного воздействия; изменение категории земли; хозяйства	Год проведения (возобновления)	Объемные показатели мероприятия, га, м3	Подпись лица произведшего запись

Лосинопогонный лесопарк | Функциональная зона: Особо охраняемая зона | Квартал 20-3

N выдела	Площадь, га	Состав. Покров, почва, рельеф, особ. выд. Исхожд. Хар. лесн. культур: Кадастров. оценка	Ярус	Элемент	Возраст	Высота	Диаметр	Кл. бон.	Гр. поч.	Бон.	Тип леса	Полнота	Запас сырораст. леса, дес.кбм: Сумм. на 1 га	Кл. Запас на выделе, дес.кбм: общий на выдел	по сост	рн:хо- ряющ	еди-ницы стар.	Захламленность: общий	Захламленность: лик-вида	Хозяйственные мероприятия: по дер.	по вида
1	0.3	10ЛП	1	ЛП	5	2	2	1	1	2	Сслм В2	0.5	0.5	0.1	0.1	0.27		0.27			
		Единичные деревья																			
		8Е1Б1ЛП		24 Е	80	24	28						2.5				0.5				
				Б													0.1				
				ЛП													0.1				
		подлесок: Р, МЛ, ЧР, ЛЩ Густой																			
		Класс пожарной опасности 4																			
		Рекреационная х-ка: тип ландшафта П/открыт груп. разм., эстетическая оценка 2, рекреационная оценка Средняя, Устойчивые, проходимость Плохая, просматриваемость Плохая, регулирование рекреации не требуется																			
2	10.0	2ЛП2ЛП2Е2КЛ2Е	1	27 ЛП	110	28	36	11	4	2	Сслм В2	0.7	38	380.4	76.1						
				ЛП	70	26	24								76.1						
				Е	70	26	28								76.1						
				КЛ	90	27	28								76.1						
				Е	120	28	48								76						
		подлесок: ЛЩ, Р Средний																			
		Класс пожарной опасности 4																			
		Краснокнижные растения: Ландыш майский																			
		Рекреационная х-ка: тип ландшафта Закрыт. гориз. сомкн, эстетическая оценка 2, рекреационная оценка Средняя, Устойчивые, проходимость Средняя, просматриваемость Средняя, регулирование рекреации не требуется																			
3	1.5	5Е2ОС2Б1ЛП+С	1	28 Е	120	28	36	6	4	2	Сслм В2	0.3	18	26.6	13.3	1.5		1.5			
				ОС			36								5.3						
				Б			48								5.3						
				ЛП			40								2.7						
				С	180																
		5КЛО5Д	2	19 КЛО	70	19	20					0.3	8	11.8	5.9						
				Д											5.9						
		подрост: 10Е (25) 3 м, 0.5 тыс.шт/га, благонадежный																			
		подлесок: ЛЩ, Р Средний																			
		Класс пожарной опасности 3																			
		Краснокнижные растения: Ландыш майский																			
		Рекреационная х-ка: тип ландшафта Закрыт. гориз. сомкн, эстетическая оценка 2, рекреационная оценка Средняя, Устойчивые, проходимость Средняя, просматриваемость Средняя, регулирование рекреации не требуется																			

Лосинопогонный лесопарк | Функциональная зона: Особо охраняемая зона | Квартал 20-3

N выдела	Площадь, га	Состав. Покров, рельеф, Кадастров. Подр. почва, особ. Хар. Подл. ре-ф, выд. лесн. Я:Вы-со-та:Ср-ус-а	Элемент леса	Возр.	Выс.	Диам.	Кл.зап.	Гр.сост.	Бон.	Тип леса ТЛУ	Полнота	Запас сырораст. Сумм: на 1 га	Кл. Запас на выделе, дес.кбм: общий по выдел	Запас на выделе, дес.кбм: по породам	Запас на выделе, дес.кбм: еди-ницах	Захламленность	Хозяйственные мероприятия
1	2	3	4	5	6	7	8	9	10	11	12	13	14	15	16	17	18	19
4	5.5	5Е3ЛП1Б1Д	Е	1	27	110	27	36	6	4	2	Сслм	0.5	28	155.4	77.8		
			ЛП									В2				46.6		
			Б													15.5		
			Д													15.5		
		4КЛО3Д2Б1Е	КЛО	2	24	70	24	20					0.4	14	77.7	31.1		
			Д					20								23.3		
			Б					20								15.5		
			Е					20								7.8		
		подрост: 10Е (20) 3 м, 1.5 тыс.шт/га, благонадежный																
		подлесок: ЛЩ, Р Средний																
		Класс пожарной опасности 3																
		Краснокнижные растения: Ландыш майский																
		Рекреационная х-ка: тип ландшафта Закрыт. гориз. сомкн, эстетическая оценка 2, рекреационная оценка Средняя, Устойчивые, проходимость Средняя, просматриваемость Средняя, регулирование рекреации не требуется																
5	1.7	5ЛП5ЛП	ЛП	1	24	110	27	40	11	4	2	Сслм	0.7	35	59.8	29.9	0.9	0.9
			ЛП			80	22	24				В2				29.9		
		подлесок: ЛЩ, Р Средний																
		Класс пожарной опасности 4																
		Краснокнижные растения: Ландыш майский																
		Рекреационная х-ка: тип ландшафта Закрыт. гориз. сомкн, эстетическая оценка 2, рекреационная оценка Средняя, Устойчивые, проходимость Средняя, просматриваемость Средняя, треб. незначит. регулир. рекреации																
6	2.2	6Е4ЛП+Б,С	Е	1	26	80	26	32	4	2	1	Еслш	0.7	37	82.9	49.7		
			ЛП				26	36				С2				33.2		
			Б															
			С			160												
		подрост: 10Е (35) 4 м, 1 тыс.шт/га, благонадежный																
		подлесок: ЛЩ, Р Средний																
		Класс пожарной опасности 3																
		Краснокнижные растения: Ландыш майский																
		Рекреационная х-ка: тип ландшафта Закрыт. гориз. сомкн, эстетическая оценка 2, рекреационная оценка Средняя, Устойчивые, проходимость Средняя, просматриваемость Средняя, регулирование рекреации не требуется																

Лосинопогонный лесопарк | Функциональная зона: Особо охраняемая зона | Квартал 20-3

| N выдела | Площадь, га | Состав. Покров, рельеф, исходд. Хар.лесн. культур. Кадастров.оценка | Подр. почва, особ.выд. Кат.земель | Подл.: ре-: со-: ста: са: та: са | Я: Вы-: Эле-: Воз: Вы-: Ди: Кл.Гр.Бо: Тип: Полн: Запас сырораст. :Кл. Запас на выделе, дес.кбм: | | |

Лосинопогонный лесопарк | Функциональная зона: Особо охраняемая зона | Квартал 20-3

N выдела	Площадь, га	Состав. Покров, рельеф, исходжд. Хар. лесн. культур. Кадастров. оценка	Подр. почва, особ. Кат. земель	Подл. выд. Яр	Я: Вы- ре- ле- ус са	Элемент	Воз: Вы- со- ра ст та	Ди: Кл. Гр. Бо: ам: во: во: ни: ет: зр: зр: те: р ас: ас: т та: та:	Тип леса ТЛУ	Полнота леса	Запас сырораст. Сумм: на 1 га	Кл. Запас на выделе, дес.кбм: общий	по составляющим породам	Запас на выделе, дес.кбм: по составляющим породам	Хозяйственные мероприятия
1	2	3	4	5	6	7	8	9	10	11	12	13	14	15	16	17	18	19	20	21	22	23	24
		По составляющим породам													С	27							
															Е	303							
															Д	45							
															КЛ	76							
															КЛО	37							
															Б	100							
															ОС	5							
															ЛП	318							
		Итого по кварталу																					
	26.6													911			3		1		3		
		По составляющим породам													С	27							
															Е	303							
															Д	45							
															КЛ	76							
															КЛО	37							
															Б	100							
															ОС	5							
															ЛП	318							

Отметка об изменениях после лесоустройства

N выдела	Площадь выдела	Наименование выполненного мероприятия, иного воздействия; изменение категории земли; хозяйства	Год проведения (возобновления)	Объемные показатели мероприятия, га, м3	Подпись лица произведшего запись	N выдела	Площадь выдела	Наименование выполненного мероприятия, иного воздействия; изменение категории земли; хозяйства	Год проведения (возобновления)	Объемные показатели мероприятия, га, м3	Подпись лица произведшего запись

Лосинопогонный лесопарк — Функциональная зона: Особо охраняемая зона — Квартал 20-4

N выдела	Площадь, га	Состав. Покров, рельеф	Подр. почва, особ.	Подл. Выд.	Я: Р: У:	Вы-сота	Элемент	Возраст	Вы-сота	Диаметр	Кл. сомкн.	Гр. зап.	Бонитет	Тип леса	Полнота	Запас сырораст. леса, дес.кбм: Общий	по породам	Кл. Запас на выделе, дес.кбм: Товарная	Захламленность	Хозяйственные мероприятия
1	10.7	5ЛП1Е2Д2КЛО		1	27		ЛП	140	28	44	14	4	2	Сслм	0.3	16	171.4	85.7		
							Е		26	44				В2				17.1		
							Д		26	52								34.3		
							КЛО		26	36								34.3		
		4КЛО4ЛП2Д		2	22		КЛО	75	22	20					0.4	12	128.5	51.4		
							ЛП											51.4		
							Д											25.7		
		подлесок: ЛЩ, Р Средний Класс пожарной опасности 4 Краснокнижные растения: Ландыш майский Рекреационная х-ка: тип ландшафта Закрыт. гориз. сомкн, эстетическая оценка 2, рекреационная оценка Средняя, Устойчивые, проходимость Средняя, просматриваемость Средняя, регулирование рекреации не требуется																		
2	1.1	5Е4ЛП1Д		1	26		Е	110	26	36	6	4	2	Сслм	0.7	38	40.3	20.2		
							ЛП		27	32				В2				16.1		
							Д		26	44								4		
		подлесок: ЛЩ, Р, МЛ Средний Класс пожарной опасности 3 Рекреационная х-ка: тип ландшафта Закрыт. гориз. сомкн, эстетическая оценка 2, рекреационная оценка Средняя, Устойчивые, проходимость Средняя, просматриваемость Средняя, регулирование рекреации не требуется																		
3	3.1	8ЛП1Д1Е		1	29		ЛП	120	30	36	12	4	1	Сслм	0.6	37	114.3	91.5		
							Д	120	26	48				В2				11.4		
							Е		27	40								11.4		
		подрост: 10Е (20) 2 м, 0.5 тыс.шт/га, благонадежный подлесок: ЛЩ, Р, МЛ Средний Класс пожарной опасности 4 Рекреационная х-ка: тип ландшафта Закрыт. гориз. сомкн, эстетическая оценка 2, рекреационная оценка Средняя, Устойчивые, проходимость Средняя, просматриваемость Средняя, регулирование рекреации не требуется																		

Лосинопогонный лесопарк | Функциональная зона: Особо охраняемая зона | Квартал 20-4

N выдела	Площадь, га	Состав. Покров, почва, рельеф, особ. выд. Исхожд. Хар. лесн. культур. Кадастров. оценка	Ярус	Элемент леса	Возраст, лет	Высота, м	Диаметр, см	Кл. бон.	Гр. поч.	Бон. усл.	Тип леса	Полнота	Запас сырораст. Сумм: на 1 га, м³	Кл. Запас на выделе, дес.кбм: общий по выдел	Запас на выделе, дес.кбм: по преобл. породе	Запас на выделе, дес.кбм: по преобл. породе: сост.	Запас на выделе, дес.кбм: по преобл. породе: ярус	Запас на выделе, дес.кбм: по преобл. породе: стояд.	Запас на выделе, дес.кбм: по преобл. породе: динам.	Захламленность: общий	Захламленность: ликвидных	Хозяйственные мероприятия: вида	Хозяйственные мероприятия: дер.
4	0.3	Болото																				
		Единичные деревья										-										
		9Б1Е		Б	20	60	20	20					1.5							0.4		
				Е		50		20														
		Класс пожарной опасности 5																				
		Болота: Верховое, Осоковое, Береза, % зарастания 40																				
		Рекреационная х-ка: тип ландшафта Открытый с дерев., эстетическая оценка 3, рекреационная оценка Низкая, Средней устойчивости, проходимость Плохая, просматриваемость Плохая, требуется строгий режим рекреации																				
5	2.6	7Е3ЛП+Д,Б,С	1	Е	24	95	25	28	5	3	2	Еслш	0.7	32	83.2	58.2						
				ЛП		80	20	16				С2				25						
				Д		160		16														
				Б		110		16														
				С		160		16														
		подлесок: ЛЩ, Р, МЛ Средний																				
		Класс пожарной опасности 3																				
		Рекреационная х-ка: тип ландшафта Закрыт. гориз. сомкн, эстетическая оценка 2, рекреационная оценка Средняя, Устойчивые, проходимость Средняя, просматриваемость Средняя, регулирование рекреации не требуется																				
6	0.9	7ЛП1Д2КЛО+ЛП	1	ЛП	23	70	23	28	7	3	2	Сслм	0.8	36	31.7	22.2	0.9			0.9		
				Д		110	24	36				В2				3.2						
				КЛО		70	23	28								6.3						
				ЛП		100																
		подлесок: ЛЩ, Р, МЛ Средний																				
		Класс пожарной опасности 4																				
		Рекреационная х-ка: тип ландшафта Закрыт. гориз. сомкн, эстетическая оценка 2, рекреационная оценка Средняя, Устойчивые, проходимость Средняя, просматриваемость Средняя, регулирование рекреации не требуется																				

Лосинопогонный лесопарк | Функциональная зона: Особо охраняемая зона | Квартал 20-4

N выдела	Площадь, га	Состав. Покров, почва, рельеф, особ. выд. Исхожд. Хар. лесн. культур: Кадастров. оценка	Подр.	Подл.	Я: Р: У: С:	Возраст	Высота	Диаметр	Кл. бон.	Гр. зр.	Бон. зр.	Тип леса ТЛУ	Полнота	Запас сырораст. Сумм: на 1 га	Кл. Запас на выделе, дес.кбм: общий	по составу	рн: хо- стоя: ос: вляющ: ти:	дин стар.	Запас на выделе, дес.кбм: ных общий	еди- лик- дер.	захламлен. вида	Хозяйственные мероприятия
1	2	3	4	5	6	7	8	9	10	11	12	13	14	15	16	17	18	19	20	21	22	23	24
7	3.4	8ЛП1ЛП1Д+Е	1	29	ЛП	120	30	36	12	4	1	Сслм	0.6	38	129.6	103.6							
					ЛП	80	26	28				В2				13							
					Д	120	28	48								13							
					Е	120		48															
		подлесок: ЛЩ, Р Средний Класс пожарной опасности 4 Краснокнижные растения: Ландыш майский Рекреационная х-ка: тип ландшафта Закрыт. гориз. сомкн, эстетическая оценка 2, рекреационная оценка Средняя, Устойчивые, проходимость Средняя, просматриваемость Средняя, регулирование рекреации не требуется																					
8	4.4	5Б5ЛП	1	27	Б	80	27	36	8	4	1	Сслм	0.7	24	105.4	52.7						4.4	
					ЛП			32				В2				52.7							
		подлесок: ЛЩ, Р, МЛ Средний Класс пожарной опасности 4 Краснокнижные растения: Ландыш майский Рекреационная х-ка: тип ландшафта Закрыт. гориз. сомкн, эстетическая оценка 2, рекреационная оценка Средняя, Устойчивые, проходимость Средняя, просматриваемость Средняя, регулирование рекреации не требуется																					
9	0.1	Канава мелиоратив.																					
		-																					
		Класс пожарной опасности 5 Земли линейного протяжения: ширина 2.0 м, протяженность 0.30 км																					
10	0.4	Просеки квартальные																					
		-																					
		Класс пожарной опасности 5 Земли линейного протяжения: ширина 4.0 м, протяженность 1.04 км																					
		Итого по категории																					
	26.9														805		5				1		

Лосинопогонный лесопарк | Функциональная зона: Особо охраняемая зона | Квартал 20-4

N выдела	Площадь, га	Состав. Покров, рельеф, исхожд. Хар. лесн. культур: Кадастров. оценка	Подр. почва, особ. Кат. земель	Подл. Прод. Ус.	Я: Р: У: С: а	Вы- ре- со- та Яр ус а	Элемент леса	Воз ра ст	Вы- со- та	Ди- ам. ет. ас. та	Кл. во. зр. та	Гр. во. зр. та	Бо- ни- те- та	Тип леса ТЛУ	Полнота. Сумм. по сеч.: 1 га	Запас сырораст. леса, дес.кбм: на 1 га	Кл. то: общий	Запас на выделе, дес.кбм: по составляющим породам	Запас на выделе, дес.кбм: сосна	Запас на выделе, дес.кбм: ос	Запас на выделе, дес.кбм: стоя- вляющ.	Запас на выделе, дес.кбм: дин. стар.	Кл. Запас на выделе, дес.кбм: единич. дер.	Кл. Запас на выделе, дес.кбм: захламлен. общий	Кл. Запас на выделе, дес.кбм: захламлен. лик. вида	Хозяйственные мероприятия
1	2	3	4	5	6	7	8	9	10	11	12	13	14	15	16	17	18	19	20	21	22	23	24			
	По составляющим породам																									
																		С								
																		Е	107							
																		Д	92							
																		КЛО	92							
																		Б	53							
																		ЛП	461							
	Итого по кварталу																									
26.9																805				5		1				
	По составляющим породам																									
																		С								
																		Е	107							
																		Д	92							
																		КЛО	92							
																		Б	53							
																		ЛП	461							

Отметка об изменениях после лесоустройства

N выдела	Площадь выдела	Наименование выполненного мероприятия, иного воздействия; изменение категории земли; хозяйства	Год проведения (возобновления)	Объемные показатели мероприятия, га, м3	Подпись лица произведшего запись	N выдела	Площадь выдела	Наименование выполненного мероприятия, иного воздействия; изменение категории земли; хозяйства	Год проведения (возобновления)	Объемные показатели мероприятия, га, м3	Подпись лица произведшего запись

Лосинопогонный лесопарк | Функциональная зона: Особо охраняемая зона | Квартал 21-1

N выдела	Площадь, га	Состав. Покров, почва, рельеф, особ. выд. Исхожд. Хар. лесн. культур. Кадастров. оценка	Ярус	Высота	Элемент леса	Возраст	Вырастание	Диаметр	Кл. бонитета	Гр. возр.	Бонитет	Тип леса	Полнота	Запас сырораст. леса, дес.кбм: Сумм. на 1 га	Запас сырораст. леса, дес.кбм: общий на выдел	Кл. Запас на выделе, дес.кбм: товарная по сортам	Кл. Запас на выделе, дес.кбм: ед. стояния	Захламленность: общий	Захламленность: лик-ние вида	Хозяйственные мероприятия
1	0.6	4ОЛЧ2Б3КЛО1ЛП	1	24	ОЛЧ	110	25	36	11	4	2	Прчб	0.6	22	13	5.2			0.6	
					Б	110	26	36				С4				2.6				
					КЛО	80	21	24								3.9				
					ЛП		23	28								1.3				
		9КЛ1ЛП+Б,ОЛЧ	2	10	КЛ	50	10	10					0.3	3	1.8	1.6				
					ЛП		10	10								0.2				
					Б															
					ОЛЧ															
		подлесок: Ж, Р, ЛЩ Средний Класс пожарной опасности 5 Рекреационная х-ка: тип ландшафта Закрыт. вертик.сомкн, эстетическая оценка 2, рекреационная оценка Средняя, Повышенной устойчивости, проходимость Средняя, просматриваемость Средняя, регулирование рекреации не требуется Особенности: Насаждение разновозрастное, Состав неоднородный, Полнота неравномерная, Площадь заболочена																			
2	0.6	2ЛП1ЛП2Б1Д2КЛ2Е	1	25	ЛП	120	27	44	12	4	2	Сслм	0.5	26	16.9	3.4			0.6	
					ЛП	80	25	25				В2				1.7				
					Б	120	25	52								3.4				
					Д	12	25	52								1.7				
					КЛ	80	23	28								3.4				
					Е	120	27	44								3.3				
		5ЛП3КЛ1Д1Е	2	9	ЛП	30	9	10					0.4	2	1.3	0.7				
					КЛ			8								0.4				
					Д			8								0.1				
					Е			12								0.1				
		подлесок: ЛЩ, Р, Ж Густой Класс пожарной опасности 4 Рекреационная х-ка: тип ландшафта Закрыт. вертик.сомкн, эстетическая оценка 2, рекреационная оценка Средняя, Повышенной устойчивости, проходимость Средняя, просматриваемость Плохая, регулирование рекреации не требуется Особенности: Полнота неравномерная, Насаждение разновозрастное, Состав неоднородный																			

Лосинопогонный лесопарк Функциональная зона: Особо охраняемая зона Квартал 21-1

N выдела	Площадь, га	Состав.Подр.Подл.Покров,почва, рельеф,особ.выд.Происхожд.Кат.земель Хар.лесн. культур Кадастров.оценка	Я Р У С	Высота Яруса	Элемент леса	Возраст	Высота	Диаметр	Кл.возраста	Гр.возраста	Бонитет	Тип леса ТЛУ	Полнота Сумма пл. сеч.	Запас сырораст. леса, дес.кбм на 1 га	Запас сырораст. леса, дес.кбм общий на выдел	Запас сырораст. леса, дес.кбм по составляющ.	Кл. Запас на выделе, дес.кбм: то: вар: ос: ти	Кл. Запас на выделе, дес.кбм: сухостоя: стар.	Кл. Запас на выделе, дес.кбм: ре-дин	Кл. Запас на выделе, дес.кбм: единичных дер.	Кл. Запас на выделе, дес.кбм: захламлен.: общий	Кл. Запас на выделе, дес.кбм: захламлен.: лик-вида	Хозяйственные мероприятия
1	2	3	4	5	6	7	8	9	10	11	12	13	14	15	16	17	18	19	20	21	22	23	24
3	1.4	4ОЛЧ4ОЛС1Д1КЛО+Б	1	19	ОЛЧ	90	20	32	9	4	3	Прчб	0.4	14	19.3	7.7							
					ОЛС		20	36				С4				7.8							
					Д		17	44								1.9							
					КЛО	60	17	28								1.9							
					Б			28															
		3КЛО3Б3ОЛЧ1Д	2	10	КЛО	30	9	8					0.4	4	5.5	1.6							
					Б		11	12								1.6							
					ОЛЧ		11	12								1.7							
					Д		10	10								0.6							

подлесок: ЛЩ, МЛ, Р Редкий
Класс пожарной опасности 5
Рекреационная х-ка: тип ландшафта Закрыт. вертик.сомкн, эстетическая оценка 3, рекреационная оценка Низкая, Повышенной устойчивости, проходимость Плохая, просматриваемость Средняя, регулирование рекреации не требуется
Особенности: Площадь заболочена, Полнота неравномерная, Насаждение разновозрастное, Состав неоднородный

4	2.5	6Е3ЛП1Б+КЛО,Д	1	27	Е	120	27	48	6	4	2	Еслш	0.6	34	84.3	50.6	2.5			5			Выбор.санрубка
					ЛП			44				С2				25.3							
					Б			36								8.4							
					КЛО																		
					Д																		
		5ЛП3КЛО2Д	2	13	ЛП	40	14	16					0.4	6	14.9	7.4							
					КЛО		12	12								4.5							
					Д		10	10								3							

подрост: 10Д+Е (20) 3 м, 0.5 тыс.шт/га, благонадежный
подлесок: Р, ЛЩ Средний
Класс пожарной опасности 3
Повреждения насаждения: Энтомовредители, год 2018, Ель, Типограф, Слабая поврежденность
Краснокнижные растения: Незабудка лесная
Рекреационная х-ка: тип ландшафта Закрыт. вертик.сомкн, эстетическая оценка 2, рекреационная оценка Средняя, Устойчивые, проходимость Средняя, просматриваемость Средняя, треб. значит. регулир. рекреации
Особенности: Размещение подроста груп., Насаждение разновозрастное, Полнота неравномерная, Состав неоднородный

N выдела	Площадь, га	Состав.Подр.Подл.:Покров,почва, рельеф,особ.выд.Про:исхожд.Кат.земель:Хар.лесн. культур:Кадастров.оценка	Я:Ус:С:ус:а	Вы-сота	Элемент:леса	Воз:ра:ст	Вы-со-та	Диаметр	Кл.Гр.Бо:зр:ас:та	Кл.Гр.Бо:зр:ас:та	Кл.Гр.Бо:зр:те:т	Тип леса:ТЛУ	Полнота	Запас сырораст.:Сумма: на 1 га	Запас сырораст.:общий:по соста:стоя:дин	Запас сырораст.:на выдел:вляющ:ти:стар.	Кл. Запас на выделе, дес.кбм:вида	Кл. Запас на выделе, дес.кбм:сухостойных	Кл. Запас на выделе, дес.кбм:ремонтных	Кл. Запас на выделе, дес.кбм:единичных дер.	Кл. Запас на выделе, дес.кбм:захламленность:общий	Кл. Запас на выделе, дес.кбм:захламленность:лик-вида	Хозяйственные мероприятия
1	2	3	4	5	6	7	8	9	10	11	12	13	14	15	16	17	18	19	20	21	22	23	24
5	2.3	4Е4ЛП1Б1КЛО+Д	1	27	Е	120	27	48	6	4	2	Еслш	0.4	22	50.8	20.3	2.3			6.9			Выбор.санрубка
					ЛП			44				С2				20.3							
					Б			36								5.1							
					КЛО			36								5.1							
					Д																		
		7ЛП3КЛО+Д	2	11	ЛП	40	12	14					0.4	6	13.9	9.7							
					КЛО		10	12								4.2							
					Д		9	8															

подрост: 9Д1Е (15) 2 м, 0.5 тыс.шт/га, благонадежный
подлесок: ЛЩ, Ж, Р Густой
Класс пожарной опасности 3
Повреждения насаждения: Энтомовредители, год 2018, Ель, Типограф, Средняя поврежденность
Повреждения насаждения: Ветровалом, год 2018, Ель, Сильная поврежденность
Краснокнижные растения: Незабудка лесная
Рекреационная х-ка: тип ландшафта Закрыт. вертик.сомкн, эстетическая оценка 3, рекреационная оценка Низкая, Средней устойчивости, проходимость Плохая, просматриваемость Плохая, треб. значит. регулир. рекреации
Особенности: Полнота неравномерная, Размещение подроста груп., Насаждение разновозрастное, Состав неоднородный

6	3.8	5КЛ3ЛП2Д	1	20	КЛ	80	20	24	8	4	1	Сслм	0.8	22	82.7	41.4							
		+Б,ЛП,ОС,Д			ЛП		20	24				В2				24.8							
					Д	80	21	28								16.5							
					Б	120																	
					ЛП	120																	
					ОС																		
					Д	120																	
		8КЛ2ЛП	2	10	КЛ	30	10	8					0.3	3	11.3	9							
					ЛП		11	12								2.3							

подрост: 10Д (25) 4 м, 0.5 тыс.шт/га, благонадежный
подлесок: ЛЩ, Р, БЗН Редкий
Класс пожарной опасности 3
Краснокнижные растения: Незабудка лесная
Рекреационная х-ка: тип ландшафта Закрыт. вертик.сомкн, эстетическая оценка 1, рекреационная оценка Высокая, Повышенной устойчивости, проходимость Хорошая, просматриваемость Средняя, регулирование рекреации не требуется
Особенности: Состав неоднородный, Полнота неравномерная, Насаждение разновозрастное, Размещение подроста груп.

Лосинопогонный лесопарк Функциональная зона: Особо охраняемая зона Квартал 21-1

N выдела	Площадь, га	Состав.Подр.Подл.Покров,почва, рельеф,особ.выд.Происхожд.Кат.земель Хар.лесн. культур Кадастров.оценка	Я Р У С	Высота Яруса	Элемент леса	Возраст	Высота	Диаметр	Кл.возраста	Гр.возраста	Бонитет	Тип леса ТЛУ	Полнота Сумма пл. сеч.	Запас сырораст. леса, дес.кбм на 1 га	общий на выдел	по составляющ	Кл. Запас на выделе, дес.кбм: товарн ос-ти	сухостоя стар.	ре-дин	единичных дер.	захламлен. общий	лик-вида	Хозяйственные мероприятия
1	2	3	4	5	6	7	8	9	10	11	12	13	14	15	16	17	18	19	20	21	22	23	24
7	3.1	6ОС2Б1ЛП1Е	1	26	ОС	95	25	32	10	4	2	Сслм	0.7	29	90.5	54.4							
					Б		27	36				В2				18.1							
					ЛП		25	28								9							
					Е		26	40								9							
		5ЛП5КЛ+КЛ,ЛП	2	11	ЛП	40	12	14					0.4	5	15.6	7.8							
					КЛ		10	12								7.8							
					КЛ	20																	
					ЛП																		

подлесок: ЛЩ, Р Редкий
Класс пожарной опасности 4
Краснокнижные растения: Незабудка лесная, Фиалка топяная
Рекреационная х-ка: тип ландшафта Закрыт. вертик.сомкн, эстетическая оценка 2, рекреационная оценка Средняя, Повышенной устойчивости, проходимость Хорошая, просматриваемость Средняя, регулирование рекреации не требуется
Особенности: Полнота неравномерная, Состав неоднородный, Насаждение разновозрастное

8	7.4	4ЛП2Б4Е+Д,Е,ЛП,Д	1	27	ЛП	110	27	48	11	4	2	Еслш	0.6	33	243.5	97.4	7.4			14.8		Выбор.санрубка	
					Б		26	44				С2				48.7							
					Е		27	36								97.4							
					Д	120																	
					Е																		
					ЛП																		
					Д																		
		5ЛП3КЛ2Д	2	13	ЛП	40	14	16					0.4	7	51.7	25.9							
					КЛ		13	10								15.5							
					Д		12	12								10.3							

подрост: 10Д (20) 4 м, 10 тыс.шт/га, благонадежный
подлесок: Р, ЛЩ, БЗН Средний
Класс пожарной опасности 4
Повреждения насаждения: Высыхание, год 2017, Ель, Типограф, Слабая поврежденность
Краснокнижные растения: Незабудка лесная
Рекреационная х-ка: тип ландшафта Закрыт. вертик.сомкн, эстетическая оценка 1, рекреационная оценка Средняя, Устойчивые, проходимость Средняя, просматриваемость Средняя, треб. незначит. регулир. рекреации
Особенности: Размещение подроста груп., Насаждение разновозрастное, Полнота неравномерная, Состав неоднородный

Лосинопогонный лесопарк | Функциональная зона: Особо охраняемая зона | Квартал 21-1

N выдела	Площадь, га	Состав.Подр.Подл.:Покров,почва,рельеф,особ.выд.:Исхожд.Хар.лесн.культур:Кадастров.оценка	Ярус	Возраст	Элемент леса	Высота	Диаметр	Кл.бонит.	Гр.возр.	Бонитет	Тип леса	Полнота	Запас сырораст. леса, дес.кбм: Сумм на 1 га	Запас сырораст. леса, дес.кбм: общий по выдел	Кл. Запас на выделе, дес.кбм: по сост.	Захламленность: общий	Захламленность: лик-вида	Хозяйственные мероприятия
1	2	3	4	5	6	7	8	9	10	11	12	13	14	15	16	17	18	19
9	4.7	6Б3ЛП1Е	1	27	Б	90	27	36	9	4	1	Сслм	0.7	30	141.3	84.8		4.7
					ЛП	90	26	44				В2				42.4		
					Е		27	48								14.1		
		6ЛП4КЛ+Е	2	12	ЛП	40	14	16					0.4	6	28.3	17		
					КЛ		10	12								11.3		
					Е													
		подлесок: Р, ЛЩ, Ж Средний																
		Класс пожарной опасности 4																
		Краснокнижные растения: Незабудка лесная																
		Рекреационная х-ка: тип ландшафта Закрыт. вертик.сомкн, эстетическая оценка 1, рекреационная оценка Низкая, Повышенной устойчивости, проходимость Средняя, просматриваемость Средняя, регулирование рекреации не требуется																
		Особенности: Размещение подроста груп., Полнота неравномерная, Насаждение разновозрастное, Состав неоднородный																
10	4.5	10ЛП+Б,ОЛЧ,Е	1	27	ЛП	120	27	48	12	4	2	Сслм	0.6	33	147.2	147.2		2.2
					Б							В2						
					ОЛЧ													
					Е													
		6ЛП4КЛ	2	12	ЛП	30	12	12					0.3	4	17.8	10.7		
					КЛ		12	10								7.1		
		подлесок: ЛЩ Густой																
		Класс пожарной опасности 4																
		Краснокнижные растения: Незабудка лесная																
		Рекреационная х-ка: тип ландшафта Закрыт. вертик.сомкн, эстетическая оценка 1, рекреационная оценка Средняя, Повышенной устойчивости, проходимость Хорошая, просматриваемость Хорошая, регулирование рекреации не требуется																
		Особенности: Состав неоднородный, Насаждение разновозрастное, Полнота неравномерная																

Лосинопогонный лесопарк Функциональная зона: Особо охраняемая зона Квартал 21-1

N выдела	Площадь, га	Состав.Подр.Подл.Покров,почва, рельеф,особ.выд.Про исхожд.Кат.земель Хар.лесн. культур Кадастров.оценка	Я Р У С	Высота Яруса	Элемент леса	Возраст	Высота	Диаметр	Кл.Гр.Бонитета	Кл.Гр.Бонитета	Тип леса ТЛУ	Полнота Сумма пл. сеч.	Запас сырораст. леса, дес.кбм на 1 га	Запас сырораст. леса, дес.кбм общий на выдел	Запас сырораст. леса, дес.кбм по составляющ.	Кл. Запас на выделе, дес.кбм: товарн. ос. ти	Кл. Запас на выделе, дес.кбм: сухостоя стар.	Кл. Запас на выделе, дес.кбм: ре-дин	Кл. Запас на выделе, дес.кбм: единичных дер.	Кл. Запас на выделе, дес.кбм: захламлен. общий	Кл. Запас на выделе, дес.кбм: захламлен. лик-вида	Хозяйственные мероприятия
1	2	3	4	5	6	7	8	9	10	11	12	13	14	15	16	17	18	19	20	21	22	23	24
11	2.3	7ЛП1ЛП1Д1КЛО+Е	1	26	ЛП	120	26	44	12	4	2	Сслм	0.6	31	72.2	50.6					2.3		
					ЛП	80	25	28				В2				7.2							
					Д	120	25	52								7.2							
					КЛО	80	23	24								7.2							
					Е			24															
		6ЛП3КЛО1Д	2	14	ЛП	40	15	16					0.4	7	16.3	9.8							
					КЛО		12	14								4.9							
					Д		12	10								1.6							

подрост: 10Д (25) 5 м, 0.5 тыс.шт/га, благонадежный
подлесок: ЛЩ Густой
Класс пожарной опасности 4
Рекреационная х-ка: тип ландшафта Закрыт. вертик.сомкн, эстетическая оценка 1, рекреационная оценка Средняя, Повышенной устойчивости, проходимость Хорошая, просматриваемость Средняя, регулирование рекреации не требуется
Особенности: Размещение подроста груп., Насаждение разновозрастное, Полнота неравномерная, Состав неоднородный

12 0.1 Тропа

-

Класс пожарной опасности 5
Земли линейного протяжения: ширина 2.0 м, протяженность 0.56 км

13 0.3 Просеки квартальные

-

Класс пожарной опасности 5
Земли линейного протяжения: ширина 4.0 м, протяженность 0.69 км

14 0.2 Дорога автом.грунтовая

-

Класс пожарной опасности 5
Земли линейного протяжения: ширина 4.0 м, протяженность 0.64 км

Итого по категории

	33.8														1141			12			37		

Лосинопогонный лесопарк Функциональная зона: Особо охраняемая зона Квартал 21-1

N выдела	Площадь, га	Состав.Подр.Подл.Покров,почва, рельеф,особ.выд.Происхожд.Кат.земель Хар.лесн. культур Кадастров.оценка	Я Р У С	Высота Яруса	Элемент леса	Возраст	Высота	Диаметр	Кл.возраста	Гр.возраста	Бонитет	Тип леса ТЛУ	Полнота Сумма пл. сеч.	Запас сырораст. леса, дес.кбм на 1 га	Запас сырораст. леса, дес.кбм общий на выдел	Запас сырораст. леса, дес.кбм по составляющ.	Кл. товарн. ос. ти	Запас на выделе, дес.кбм: сухостоя стар.	Запас на выделе, дес.кбм: ре-дин	Запас на выделе, дес.кбм: единичных дер.	Запас на выделе, дес.кбм: захламлен. общий	Запас на выделе, дес.кбм: захламлен. лик-вида	Хозяйственные мероприятия
1	2	3	4	5	6	7	8	9	10	11	12	13	14	15	16	17	18	19	20	21	22	23	24

По составляющим породам

Е	195
Д	43
КЛ	98
КЛО	33
Б	173
ОС	54
ОЛС	8
ОЛЧ	15
ЛП	522

Итого по кварталу

33.8	1141	12	37

По составляющим породам

Е	195
Д	43
КЛ	98
КЛО	33
Б	173
ОС	54
ОЛС	8
ОЛЧ	15
ЛП	522

Отметка об изменениях после лесоустройства

N выдела	Площадь выдела	Наименование выполненного мероприятия, иного воздействия; изменение категории земли; хозяйства	Год проведения (возобновления)	Объемные показатели мероприятия, га, м3	Подпись лица произведшего запись	N выдела	Площадь выдела	Наименование выполненного мероприятия, иного воздействия; изменение категории земли; хозяйства	Год проведения (возобновления)	Объемные показатели мероприятия, га, м3	Подпись лица произведшего запись

Лосинопогонный лесопарк | Функциональная зона: Особо охраняемая зона | Квартал 21-2

N выдела	Площадь, га	Состав.Подр.Подл.:Покров,почва, рельеф,особ.выд.Исхожд.Кат.земель:Хар.лесн. культур:Кадастров.оценка	Ярус	Высота	Элемент	Возраст	Высота	Диаметр	Кл.бонит.	Гр.возоб.	Бонитет	Тип леса	Полнота	Запас сырораст. леса, дес.кбм: Сумм на 1 га	Запас сырораст. леса, дес.кбм: общий на выдел	Кл. Запас на выделе, дес.кбм: товарность по составляющим	Захламленность: ред-ние общий	Захламленность: ред-ние лик-ние	Хозяйственные мероприятия: вид
1	2.8	5КЛО3ЛП2Д+Б,ОС,Б,В	1	20	КЛО	80	20	24	8	4	1	Сслм В2	0.8	22	61.6	30.8		1.4	
					ЛП		20	28								18.5			
					Д			24								12.3			
					Б	120		24											
					ОС			24											
					Б			24											
					В														
		8КЛ2ЛП	2	11	КЛ	30	11	8					0.3	4	11.2	9			
					ЛП		13	12								2.2			
		подрост: 10Д (10) 3 м, 0.5 тыс.шт/га, благонадежный																	
		подлесок: ЛЩ, Р, БЗН Редкий																	
		Класс пожарной опасности 3																	
		Рекреационная х-ка: тип ландшафта Закрыт. вертик.сомкн, эстетическая оценка 1, рекреационная оценка Высокая, Повышенной устойчивости, проходимость Хорошая, просматриваемость Хорошая, регулирование рекреации не требуется																	
		Особенности: Размещение подроста груп., Состав неоднородный, Полнота неравномерная, Насаждение разновозрастное																	
2	2.9	5Б4ЛП1Е+ЛП,ОС	1	28	Б	110	28	36	11	4	2	Сслм В2	0.4	14	41.2	20.6	1.5	7.3	Выбор.санрубка
					ЛП		27	40								16.5			
					Е		27	44								4.1			
					ЛП	80													
					ОС														
		6ЛП4КЛ+Е,Д	2	9	ЛП	30	9	12					0.4	2	5.9	3.5			
					КЛ			10								2.4			
					Е														
					Д														
		подрост: 5Е5Д (15) 2 м, 0.5 тыс.шт/га, благонадежный																	
		подлесок: ЛЩ Густой																	
		Класс пожарной опасности 4																	
		Краснокнижные растения: Незабудка лесная																	
		Рекреационная х-ка: тип ландшафта Закрыт. вертик.сомкн, эстетическая оценка 3, рекреационная оценка Низкая, Устойчивые, проходимость Плохая, просматриваемость Плохая, регулирование рекреации не требуется																	
		Особенности: Размещение подроста груп., Состав неоднородный, Полнота неравномерная, Насаждение разновозрастное																	

Лосинопогонный лесопарк | Функциональная зона: Особо охраняемая зона | Квартал 21-2

N выдела	Площадь, га	Состав. Покров, почва, рельеф, особ. выд. Хар. лесн. культур. Кадастров. оценка	Ярус	Элемент леса	Возраст	Высота	Диаметр	Кл. бонитета	Тип леса	Полнота	Запас сырораст. Сумм на 1 га	Кл. Запас на выделе, дес.кбм: общий	по составляющ.	сырораст. стоя	динам. стар.	Запас на выделе, дес.кбм: общий	захламленных: ликвидных	нич. дер.	Хозяйственные мероприятия: вида
1	2	3	4	5	6	7	8	9	10	11	12	13	14	15	16	17	18	19	20	21	22	23	24
3	1.1	Поляна для отдыха Единичные деревья										-											
		10Б+ЛП		14	Б ЛП	55	14	16					0.5				0.6						
		Класс пожарной опасности 2 Рекреационная х-ка: тип ландшафта Открытый с дерев., эстетическая оценка 1, рекреационная оценка Высокая, проходимость Хорошая, просматриваемость Хорошая																					
4	2.8	4Б4ЛП2Е+Д,КЛО,ЛП	1	26	Б ЛП Е Д КЛО ЛП	95 110	26	40 44 48	10	4	2	Сслм В2	0.5	16	45.6	18.2 18.3 9.1		2.8					
		6ЛП4КЛ+Е	2	11	ЛП КЛ Е	30	12 9	10 8					0.3	4	11.4	6.8 4.6							
		подрост: 8Д2Е (20) 4 м, 1 тыс.шт/га, благонадежный подлесок: ЛЩ, Ж, Р Средний Класс пожарной опасности 4 Краснокнижные растения: Незабудка лесная Рекреационная х-ка: тип ландшафта Закрыт. вертик.сомкн, эстетическая оценка 2, рекреационная оценка Средняя, Повышенной устойчивости, проходимость Средняя, просматриваемость Средняя, регулирование рекреации не требуется Особенности: Полнота неравномерная, Насаждение разновозрастное, Размещение подроста груп., Состав неоднородный																					

Лосинопогонный лесопарк | Функциональная зона: Особо охраняемая зона | Квартал 21-2

N выдела	Площадь, га	Состав. Покров, почва, рельеф, особ. выд. Исхожд. Кат. земель: Хар. лесн. культур: Кадастров. оценка	Ярус	Элемент леса	Возраст	Высота	Диаметр	Класс бонитета	Тип леса	Полнота	Запас сырораст. на 1 га, дес.кбм: Сумм. пл. сеч.:	Кл. Запас на выделе, дес.кбм: общий	Кл. Запас на выделе, дес.кбм: по преобл.	Запас сырораст. на 1 га, дес.кбм: по преобл.	Захламленность: общий	Захламленность: ликвидная	Хозяйственные мероприятия: вид
1	2	3	4	5	6	7	8	9	10	11	12	13	14	15	16	17	18	19	20	21	22	23	24
5	8.3	5Е4Б1ЛП	1	27	Е	105	27	48	6	4	2	Еслш	0.7	39	325.6	162.8	4.2			16.7			Выбор.санрубка
					Б			40				С2				130.2							
					ЛП			44								32.6							
		4Е3КЛО3ЛП+Д	2	15	Е	45	15	16					0.3	7	58.4	23.4							
					КЛО		13	12								17.5							
					ЛП		16	16								17.5							
					Д																		
		подрост: 8Е2Д (20) 4 м, 1 тыс.шт/га, благонадежный																					
		подлесок: ЛЩ, Ж, БЗН Средний																					
		Класс пожарной опасности 3																					
		Краснокнижные растения: Незабудка лесная																					
		Рекреационная х-ка: тип ландшафта Закрыт. вертик.сомкн, эстетическая оценка 2, рекреационная оценка Средняя, Устойчивые, проходимость Средняя, просматриваемость Средняя, регулирование рекреации не требуется																					
		Особенности: Состав неоднородный, Полнота неравномерная, Насаждение разновозрастное, Размещение подроста груп.																					
6	1.5	7ЛП1ЛП1КЛ1Д	1	26	ЛП	120	26	44	12	4	2	Сслм	0.6	31	46.5	32.7				1.5			
					ЛП	80	25	28				В2				4.6							
					КЛ	80	23	24								4.6							
					Д	120	25	52								4.6							
		6ЛП3КЛО1Д	2	14	ЛП	40	15	16					0.4	7	10.5	6.3							
					КЛО		12	14								3.2							
					Д		12	10								1							
		подлесок: ЛЩ Средний																					
		Класс пожарной опасности 4																					
		Рекреационная х-ка: тип ландшафта Закрыт. вертик.сомкн, эстетическая оценка 1, рекреационная оценка Высокая, Повышенной устойчивости, проходимость Хорошая, просматриваемость Средняя, регулирование рекреации не требуется																					
		Особенности: Насаждение разновозрастное, Состав неоднородный, Полнота неравномерная																					

Лосинопогонный лесопарк | Функциональная зона: Особо охраняемая зона | Квартал 21-2

N выдела	Площадь, га	Состав. Покров, рельеф, Кадастров. Хар. лесн. культур: исхожд. Кат. земель: оценка	Ярус	Элемент леса	Возраст	Высота	Диаметр	Кл. бон.	Тип леса	Полнота	Запас сырораст. Сумм на 1 га	Кл. Запас на выделе, дес.кбм: общий	по составляющ.	Запас захламлен. по сортим.	Хозяйственные мероприятия: общий	лик.	мероприятия вида
1	2	3	4	5	6	7	8	9	10	11	12	13	14	15	16	17	18	19	20	21	22	23	24
7	6.3	6ЛП2ЛП1КЛО1Д+Б,Е	1	26	ЛП	120	27	40	12	4	2	Сслм	0.6	32	201.3	120.8					6.3		
					ЛП	80	25	28				В2				40.3							
					КЛО		24	20								20.1							
					Д	120	25	52								20.1							
					Б																		
					Е																		
		подрост: 10Д (5) 0.5 м, 2 тыс.шт/га, благонадежный																					
		подлесок: ЛЩ, Р Средний																					
		Класс пожарной опасности 4																					
		Краснокнижные растения: Незабудка лесная																					
		Рекреационная х-ка: тип ландшафта Закрыт. вертик.сомкн, эстетическая оценка 1, рекреационная оценка Высокая, Повышенной устойчивости, проходимость Средняя, просматриваемость Средняя, регулирование рекреации не требуется																					
		Особенности: Полнота неравномерная, Насаждение разновозрастное, Размещение подроста груп., Состав неоднородный																					
8	6.8	6Б3ЛП1Е+ЛП	1	28	Б	110	28	40	11	4	2	Сслм	0.7	25	169.5	101.7					6.8		
					ЛП		27	40				В2				50.8							
					Е		27	44								17							
					ЛП	80		44															
		6ЛП4КЛ+Е	2	11	ЛП	30	12	10					0.3	4	27.1	16.3							
					КЛ		9	10								10.8							
					Е																		
		подрост: 8Е2Д (20) 3 м, 0.5 тыс.шт/га, благонадежный																					
		подлесок: ЛЩ Густой																					
		Класс пожарной опасности 4																					
		Краснокнижные растения: Незабудка лесная																					
		Рекреационная х-ка: тип ландшафта Закрыт. вертик.сомкн, эстетическая оценка 1, рекреационная оценка Высокая, Повышенной устойчивости, проходимость Хорошая, просматриваемость Средняя, регулирование рекреации не требуется																					
		Особенности: Состав неоднородный, Размещение подроста груп., Насаждение разновозрастное, Полнота неравномерная																					
9	0.1	Тропа														-							
		Класс пожарной опасности 5																					
		Земли линейного протяжения: ширина 2.0 м, протяженность 0.49 км																					

Лосинопогонный лесопарк Функциональная зона: Особо охраняемая зона Квартал 21-2

N выдела	Площадь, га	Состав.Подр.Подл.Покров,почва, рельеф,особ.выд.Происхожд.Кат.земель Хар.лесн. культур Кадастров.оценка	Я Р У С	Высота Яруса	Элемент леса	Возраст	Высота	Диаметр	Кл.Гр.Бонит	Тип леса ТЛУ	Полнота Сумма пл. сеч.	Запас сырораст. леса, дес.кбм на 1 га	общий на выдел	по составляющ	Кл. Запас на выделе, дес.кбм: товарн ос ти	сухостоя стар.	ре-дин	единичных дер.	захламлен. общий	лик-вида	Хозяйственные мероприятия
1	2	3	4	5	6	7	8	9	10	11	12	13	14	15	16	17	18	19	20	21	22	23	24

10 0.2 Просеки квартальные

-

Класс пожарной опасности 5
Земли линейного протяжения: ширина 4.0 м, протяженность 0.60 км

11 0.2 Дорога автом.грунтовая

-

Класс пожарной опасности 5
Земли линейного протяжения: ширина 4.0 м, протяженность 0.53 км

Итого по категории

33.2	1016	6	1	43	

По составляющим породам

Е	216
Д	38
В	
КЛ	31
КЛО	72
Б	271
ОС	
ЛП	388

Итого по кварталу

33.2	1016	6	1	43	

По составляющим породам

Е	216
Д	38
В	
КЛ	31
КЛО	72
Б	271
ОС	
ЛП	388

Отметка об изменениях после лесоустройства

N выдела	Площадь выдела	Наименование выполненного мероприятия, иного воздействия; изменение категории земли; хозяйства	Год проведения (возобновления)	Объемные показатели мероприятия, га, м3	Подпись лица произведшего запись	N выдела	Площадь выдела	Наименование выполненного мероприятия, иного воздействия; изменение категории земли; хозяйства	Год проведения (возобновления)	Объемные показатели мероприятия, га, м3	Подпись лица произведшего запись

Лосинопогонный лесопарк | Функциональная зона: Особо охраняемая зона | Квартал 21-3

N выдела	Площадь, га	Состав. Покров, почва, рельеф, особ. выд. Исхожд. Хар. лесн. культур: Кадастров. оценка	Ярус	Возраст	Элемент леса	Высота	Диаметр	Кл. бонитета	Гр. возр.	Бонитет	Тип леса, ТЛУ	Полнота	Запас сырораст. на 1 га, дес.кбм: Общий запас	Запас сырораст. на 1 га, дес.кбм: по породам	Кл. Запас на выделе, дес.кбм: Общий запас	Кл. Запас на выделе, дес.кбм: по породам	Захламленность	Хозяйственные мероприятия
1	4.0	5Е3ЛП2Б+Д,Е	1	27	Е	110	27	44	6	4	2	Сслм	0.5	28	111.4	55.7		
					ЛП		26	40				В2				33.4		
					Б		27	36								22.3		
					Д													
					Е	120												
		5ЛП3КЛ1Д1Е	2	11	ЛП	45	12	14					0.3	4	15.9	7.9		
					КЛ		9	10								4.8		
					Д		10	12								1.6		
					Е		10	14								1.6		
		подрост: 8Е1Д1ЛП (25) 63 м, 2 тыс.шт/га, благонадежный																
		подлесок: ЛЩ Редкий																
		Класс пожарной опасности 3																
		Краснокнижные растения: Незабудка лесная, Ландыш майский																
		Рекреационная х-ка: тип ландшафта Закрыт. вертик.сомкн, эстетическая оценка 1, рекреационная оценка Высокая, Повышенной устойчивости, проходимость Средняя, просматриваемость Средняя, регулирование рекреации не требуется																
		Особенности: Состав неоднородный, Полнота неравномерная, Насаждение разновозрастное, Размещение подроста груп., Высота варьирует																
2	1.1	4ОС3ЛП2Б1Е	1	26	ОС	90	26	32	9	4	2	Сслм	0.8	33	35.6	14.2		1.1
					ЛП		25	28				В2				10.7		
					Б		26	28								7.1		
					Е		24	28								3.6		
		7КЛО2ЛП1Д	2	9	КЛО	30	9	10					0.3	3	3.2	2.3		
					ЛП											0.6		
					Д											0.3		
		подрост: 5КЛ3ЛП2Д (10) 2 м, 2 тыс.шт/га, благонадежный																
		подлесок: ЛЩ, МЛ Средний																
		Класс пожарной опасности 4																
		Краснокнижные растения: Незабудка лесная																
		Рекреационная х-ка: тип ландшафта Закрыт. вертик.сомкн, эстетическая оценка 2, рекреационная оценка Средняя, Устойчивые, проходимость Средняя, просматриваемость Плохая, регулирование рекреации не требуется																
		Особенности: Насаждение пройдено рубкой, Размещение подроста груп., Насаждение разновозрастное, Полнота неравномерная, Состав неоднородный																

Лосинопогонный лесопарк | Функциональная зона: Особо охраняемая зона | Квартал 21-3

N выдела	Площадь, га	Состав. Покров, рельеф, Кадастров. Подр. почва, особ. Хар. Подл. Кат. Я Вы- Про- Ср Ус Оц	Элемент леса	Возраст	Высота	Диаметр	Кл. бон.	Гр. тип	Бон.	Тип леса	Полнота	Запас сырораст. Сумм: на 1 га, дес.кбм	Кл. Запас на выделе, дес.кбм: общий	по	Захламленность: общий	лик-	Хозяйственные мероприятия: вида
1	2	3	4	5	6	7	8	9	10	11	12	13	14	15	16	17	18	19	20	21	22	23	24
3	2.5	9ЛП1Д+Б,Е	1	30	ЛП	110	30	40	11	4	1	Сслм	0.6	39	95.9	86.3						2.5	
					Д			40				В2				9.6							
					Б			40															
					Е			40															
		8ЛП2КЛО	2	17	ЛП	70	18	28					0.6	16	39.4	31.5							
					КЛО		15	20								7.9							
		подрост: 5Е3ЛП2Д (15) 2 м, 1 тыс.шт/га, благонадежный																					
		подлесок: ЛЩ Густой																					
		Класс пожарной опасности 4																					
		Рекреационная х-ка: тип ландшафта Закрыт. вертик.сомкн, эстетическая оценка 1, рекреационная оценка Высокая, Повышенной устойчивости, проходимость Хорошая, просматриваемость Средняя, регулирование рекреации не требуется																					
		Рекреационная х-ка: тип ландшафта Закрыт. вертик.сомкн, эстетическая оценка 1, рекреационная оценка Высокая, Повышенной устойчивости, проходимость Хорошая, просматриваемость Средняя, регулирование рекреации не требуется																					
		Особенности: Насаждение разновозрастное, Размещение подроста груп., Состав неоднородный, Полнота неравномерная																					
4	1.8	6ЛП2Б2Е+Д	1	28	ЛП	120	28	44	12	4	2	Сслм	0.5	28	49	29.4						1.8	
					Б		27	36				В2				9.8							
					Е		27	48								9.8							
					Д																		
		4ЛП4КЛО2Д+Е	2	21	ЛП	80	23	24					0.3	12	21	8.4							
					КЛО		20	16								8.4							
					Д		21	20								4.2							
					Е		22	20															
		подрост: 4Е3КЛ3ЛП (25) 3 м, 2 тыс.шт/га, благонадежный																					
		подлесок: ЛЩ Редкий																					
		Класс пожарной опасности 4																					
		Краснокнижные растения: Ландыш майский, Незабудка лесная																					
		Рекреационная х-ка: тип ландшафта Закрыт. вертик.сомкн, эстетическая оценка 2, рекреационная оценка Средняя, Повышенной устойчивости, проходимость Средняя, просматриваемость Средняя, регулирование рекреации не требуется																					
		Особенности: Состав неоднородный, Полнота неравномерная, Насаждение разновозрастное, Размещение подроста груп., Высота варьирует																					

Лосинопогонный лесопарк Функциональная зона: Особо охраняемая зона Квартал 21-3

N выдела	Площадь, га	Состав.Подр.Подл.Покров,почва, рельеф,особ.выд.Происхожд.Кат.земель:Хар.лесн. культур:Кадастров.оценка	Я:Р:У:С:ус:а	Вы-со-та Яр	Элемент леса	Воз:ра:ст	Вы-со-та	Ди:ам:ет:р	Кл.Гр.Бо:во:зр:ас:та	Бо:во:зр:ас:та	Бо:ни:те:т	Тип леса ТЛУ	Полнота Сумма пл. сеч.	Запас сырораст. леса, дес.кбм на 1 га	Запас сырораст. леса, дес.кбм общий на выдел	Запас сырораст. леса, дес.кбм по составляющ	Кл. Запас на выделе, дес.кбм: то:ва:рн:ос:ти	Кл. Запас на выделе, дес.кбм: су-хо-стоя:стар.	Кл. Запас на выделе, дес.кбм: ре-дин	Кл. Запас на выделе, дес.кбм: еди-нич-ных дер.	Кл. Запас на выделе, дес.кбм: захламлен.:общий	Кл. Запас на выделе, дес.кбм: лик-вида	Хозяйственные мероприятия
1	2	3	4	5	6	7	8	9	10	11	12	13	14	15	16	17	18	19	20	21	22	23	24
5	3.0	9Б1ЛП+Б,Л	1	28	Б	95	28	28	10	4	1	Сслм	0.8	29	86.4	77.8					1.5		
					ЛП		27	28				В2				8.6							
					Б	30																	
					Л																		

подлесок: ЛЩ, БЗН, МЛ Редкий
Класс пожарной опасности 4
Краснокнижные растения: Незабудка лесная
Особенности: Состав неоднородный, Состав неоднородный, Полнота неравномерная, Состав неоднородный, Насаждение разновозрастное, Насаждение пройдено рубкой, Состав неоднородный, Состав неоднородный, Площадь затоплена, Состав неоднородный

6	0.6	5Е3ЛП2Б+Д	1	28	Е	120	29	52	6	4	2	Еслш	0.5	30	17.7	8.9							
					ЛП		27	44				С2				5.3							
					Б		28	36								3.5							
					Д																		
		5ЛП2Д3Е+КЛ	2	11	ЛП	40	11	12					0.3	4	2.4	1.2							
					Д											0.5							
					Е											0.7							
					КЛ																		

подрост: 10Е (25) 3 м, 0.5 тыс.шт/га, благонадежный
подлесок: ЛЩ Средний
Класс пожарной опасности 3
Краснокнижные растения: Незабудка лесная
Рекреационная х-ка: тип ландшафта Закрыт. вертик.сомкн, эстетическая оценка 2, рекреационная оценка Средняя, Устойчивые, проходимость Средняя, просматриваемость Средняя, регулирование рекреации не требуется
Особенности: Состав неоднородный, Размещение подроста груп., Насаждение разновозрастное, Полнота неравномерная

Лосинопогонный лесопарк | Функциональная зона: Особо охраняемая зона | Квартал 21-3

N выдела	Площадь, га	Состав.Подр.Подл.: Покров,почва, рельеф,особ.выд.Прод.Хар.лесн. культур: Кадастров.оценка	Ярус	Возраст	Элемент леса	Высота	Диаметр	Кл.бонитета	Тип леса	Полнота	Запас сырораст. леса, дес.кбм: Сумм. на 1 га	Кл. Запас на выделе, дес.кбм: общий	по сост.	Хозяйственные мероприятия: захламленность общий	лик.	дер.	вида
7	1.6	4ЛП2Д2Б1ОЛС1КЛО	1	17	ЛП	55	18	16	Сслм	0.7	18	28.4	11.4		0.8		
					Д		17	16	В2				5.7				
					Б		19	16					5.7				
					ОЛС		15	14					2.8				
					КЛО		14	12					2.8				
		подлесок: ЛЩ Редкий															
		Класс пожарной опасности 4															
		Рекреационная х-ка: тип ландшафта Закрыт. гориз. сомкн, эстетическая оценка 1, рекреационная оценка Высокая, Повышенной устойчивости, проходимость Средняя, просматриваемость Хорошая, регулирование рекреации не требуется															
		Особенности: Состав неоднородный, Состав неоднородный, Площадь затоплена															
8	3.7	10ЛП+Д,Б,Е	1	30	ЛП	110	30	32	Сслм	0.8	52	192.4	192.4				
					Д				В2								
					Б												
					Е												
		5ЛП3Е2КЛО	2	12	ЛП	50	14	14		0.3	5	18.5	9.2				
					Е		12	16					5.6				
					КЛО		9	12					3.7				
		подрост: 4Е4ЛП2Д (25) 5 м, 2 тыс.шт/га, благонадежный															
		подлесок: ЛЩ Густой															
		Класс пожарной опасности 4															
		Краснокнижные растения: Незабудка лесная															
		Рекреационная х-ка: тип ландшафта Закрыт. вертик.сомкн, эстетическая оценка 1, рекреационная оценка Высокая, Повышенной устойчивости, проходимость Хорошая, просматриваемость Средняя, регулирование рекреации не требуется															
		Особенности: Высота варьирует, Размещение подроста груп., Насаждение разновозрастное, Полнота неравномерная, Состав неоднородный															
		Селекционная оценка: Нормальные															

Лосинопогонный лесопарк | Функциональная зона: Особо охраняемая зона | Квартал 21-3

N выдела	Площадь, га	Состав. Покров, почва, рельеф, особ. выд. Исхожд. Хар. лесн. культур: Кадастров. оценка	Яр.	Усл.	Элемент	Возр.	Выс.	Диам.	Кл.во	Гр.во	Бон.	Тип леса ТЛУ	Полнота	Запас сырораст. Сумм: на 1 га	Кл. Запас на выделе, дес.кбм: общий по выдел	Состав	Бонитет	Устойчивость	Захламленность: общий	Лик.	Хозяйственные мероприятия: вида
1	2	3	4	5	6	7	8	9	10	11	12	13	14	15	16	17	18	19	20	21	22	23	24
9	1.1	5Е3ЛП2Б+Д	1	27	Е	120	26	20	6	4	2	Еслш	0.6	33	37	18.5					1.1		
					ЛП		27					С2				11.1							
					Б		28									7.4							
					Д																		
		5ЛП2Д3Е+КЛ	2	11	ЛП	40	11	12					0.3	4	4.5	2.2							
					Д											0.9							
					Е											1.4							
					КЛ																		
		подрост: 10Е (25) 3 м, 0.5 тыс.шт/га, благонадежный																					
		подлесок: ЛЩ Средний																					
		Класс пожарной опасности 3																					
		Краснокнижные растения: Незабудка лесная																					
		Рекреационная х-ка: тип ландшафта Закрыт. вертик.сомкн, эстетическая оценка 2, рекреационная оценка Средняя, Средней устойчивости, проходимость Средняя, просматриваемость Средняя, треб. незначит. регулир. рекреации																					
		Особенности: Состав неоднородный, Насаждение разновозрастное, Тип леса варьирует, Размещение подроста груп., Высота варьирует, Полнота неравномерная																					
10	1.6	9Б1ОЛЧ+С	1	15	Б	60	15	12	6	2	3	Прчб	0.4	6	9.4	8.5							
					ОЛЧ							С4				0.9							
					С																		
		подлесок: ИВК, МЛ Редкий																					
		Класс пожарной опасности 5																					
		Рекреационная х-ка: тип ландшафта Закрыт. гориз. сомкн, эстетическая оценка 3, рекреационная оценка Низкая, Повышенной устойчивости, проходимость Плохая, просматриваемость Хорошая, регулирование рекреации не требуется																					
		Особенности: Полнота неравномерная, Площадь заболочена, Состав неоднородный																					

Лосинопогонный лесопарк | Функциональная зона: Особо охраняемая зона | Квартал 21-3

N выдела	Площадь, га	Состав. Покров, почва, рельеф, особ. выд. Исхожд. Кат. земель: Хар. лесн. культур: Кадастров. оценка	Ярус	Элемент леса	Возраст, лет	Высота, м	Диаметр, см	Класс. бонитета	Тип леса, ТЛУ	Полнота	Запас сырораст. леса, дес.кбм: Сумм: на 1 га пл: сечен.:	Кл. Запас на выделе, дес.кбм: общий	по породам	Категория состояния	Категория динамики	Единицы нич-ных видов	Захламленность: общий	Захламленность: лик-ных видов	Хозяйственные мероприятия
1	2	3	4	5	6	7	8	9	10	11	12	13	14	15	16	17	18	19	20	21	22	23	24
11	1.2	Болото Единичные деревья										-											
		9Б1ОЛЧ+С		15	Б ОЛЧ С	60	15	12				0.5				0.5 0.1							
		подлесок: ИВК Редкий Класс пожарной опасности 5 Болота: Верховое, Осоковое, Береза, % зарастания 50 Рекреационная х-ка: тип ландшафта Открытый с дерев., эстетическая оценка 3, рекреационная оценка Низкая, проходимость Плохая, просматриваемость Средняя, рекреация не допускается																					
12	3.7	9ЛП1Б+Д,Е		1	ЛП Б Д Е	110 28	30 34	36	11	4	1	Сслм В2	0.8	52	194	174.6 19.4							
		5ЛП3КЛ1Д1Е		2	ЛП КЛ Д Е	45	12 9 11 10	14 10 12 12					0.3	4	14.9	7.4 4.5 1.5 1.5							
		подрост: 10Е (25) 5 м, 1 тыс.шт/га, благонадежный подлесок: ЛЩ Густой Класс пожарной опасности 4 Краснокнижные растения: Незабудка лесная Рекреационная х-ка: тип ландшафта Закрыт. вертик.сомкн, эстетическая оценка 1, рекреационная оценка Высокая, Повышенной устойчивости, проходимость Хорошая, просматриваемость Средняя, регулирование рекреации не требуется Особенности: Размещение подроста груп., Полнота неравномерная, Насаждение разновозрастное, Состав неоднородный																					
13	0.1	Тропа										-											
		Класс пожарной опасности 5 Земли линейного протяжения: ширина 2.0 м, протяженность 0.53 км																					

Лосинопогонный лесопарк | Функциональная зона: Особо охраняемая зона | Квартал 21-3

N выдела	Площадь, га	Состав. Покров, рельеф, исхожд. Хар. лесн. культур. Кадастров. оценка	Подр. почва, особ. Кат. земель	Подл. ре-ме-ста	Я: Р: У: С:	Вы-со-та	Элемент леса	Воз-ра-ст	Вы-со-та	Ди-ам-ет	Кл. бон-ит	Гр. зр.	Бо-ни-та	Тип леса, ТЛУ	Полнота	Запас сырораст. леса, дес.кбм: Сумм. на 1 га пл. сеч.:	Кл. Запас на выделе, дес.кбм: общий	по составляющим породам	Кл. то:	Запас захламлен.: общий	лик- вида	Хозяйственные мероприятия
1	2	3	4	5	6	7	8	9	10	11	12	13	14	15	16	17	18	19	20	21	22	23	24
14	0.1	Канава мелиоратив.												-									
		Класс пожарной опасности 5 Земли линейного протяжения: ширина 2.0 м, протяженность 0.56 км																					
15	0.4	Просеки квартальные												-									
		Класс пожарной опасности 5 Земли линейного протяжения: ширина 4.0 м, протяженность 1.02 км																					
		Итого по категории																					
	26.4															977				1	9		
		По составляющим породам																					
																	С						
																	Е	107					
																	Л						
																	Д	24					
																	КЛ	9					
																	КЛО	25					
																	Б	162					
																	ОС	14					
																	ОЛС	3					
																	ОЛЧ	1					
																	ЛП	632					
		Итого по кварталу																					
	26.4															977				1	9		

Лосинопогонный лесопарк Функциональная зона: Квартал 21-3

N выдела	Площадь, га	Состав.Подр.Подл.Покров,почва, рельеф,особ.выд.Происхожд.Кат.земель:Хар.лесн. культур:Кадастров.оценка	Я:Р:У:С:Ярус:а	Элемент леса	Возраст	Высота	Диаметр	Кл.Гр.Бонит	Кл.Гр.Бонит	Тип леса ТЛУ	Полнота	Запас сырораст. леса, дес.кбм			Кл. Запас на выделе, дес.кбм						Хозяйственные мероприятия
												Сумма пл. сеч.	на 1 га	общий на выдел	по составляющ.	ва:рн:ос:ти	су-хостоя:стар.	ре-дин	еди-нич-ных дер.	захламлен. общий	лик-вида	
1	2	3	4	5	6	7	8	9	10	11	12	13	14	15	16	17	18	19	20	21	22	23	24

По составляющим породам

С	
Е	107
Л	
Д	24
КЛ	9
КЛО	25
Б	162
ОС	14
ОЛС	3
ОЛЧ	1
ЛП	632

Отметка об изменениях после лесоустройства

N выдела	Площадь выдела	Наименование выполненного мероприятия, иного воздействия; изменение категории земли; хозяйства	Год проведения (возобновления)	Объемные показатели мероприятия, га, м3	Подпись лица произведшего запись	N выдела	Площадь выдела	Наименование выполненного мероприятия, иного воздействия; изменение категории земли; хозяйства	Год проведения (возобновления)	Объемные показатели мероприятия, га, м3	Подпись лица произведшего запись

Лосинопогонный лесопарк Функциональная зона: Особо охраняемая зона Квартал 21-4

N выдела	Площадь, га	Состав.Подр.Подл.Покров,почва, рельеф,особ.выд.Происхожд.Кат.земель Хар.лесн. культур Кадастров.оценка	Я Р У С	Высота Яруса	Элемент леса	Возраст	Высота	Диаметр	Кл.Гр.Бонитета	Кл.Гр.Бонитета	Тип леса ТЛУ	Полнота Сумма пл. сеч.	Запас сырораст. леса, дес.кбм на 1 га	Запас сырораст. леса, дес.кбм общий на выдел	Запас сырораст. леса, дес.кбм по составляющ.	Кл. Запас на выделе, дес.кбм: то: варн: ос: ти	Кл. Запас на выделе, дес.кбм: сухостоя: стар.	Кл. Запас на выделе, дес.кбм: ре-дин	Кл. Запас на выделе, дес.кбм: единичных дер.	Кл. Запас на выделе, дес.кбм: захламлен. общий	Кл. Запас на выделе, дес.кбм: захламлен. лик-вида	Хозяйственные мероприятия
1	2	3	4	5	6	7	8	9	10	11	12	13	14	15	16	17	18	19	20	21	22	23	24
1	2.5	9ЛП1Б	1	28	ЛП	120	28	44	12	4	2	Сслм	0.3	17	41.8	37.6					1.2		
					Б		28	40				В2				4.2							
		7ЛП2КЛ1Д	2	22	ЛП	60	23	28					0.6	24	59	41.3							
					КЛ		19	20								11.8							
					Д		19	20								5.9							

подлесок: ЛЩ Густой
Класс пожарной опасности 4
Краснокнижные растения: Незабудка лесная
Рекреационная х-ка: тип ландшафта Закрыт. вертик.сомкн, эстетическая оценка 1, рекреационная оценка Высокая, Повышенной устойчивости, проходимость Хорошая, просматриваемость Средняя, регулирование рекреации не требуется
Особенности: Полнота неравномерная, Насаждение разновозрастное, Состав неоднородный

2	2.0	5Е4Б1ЛП+Б,ЛП	1	27	Е	105	27	48	6	4	2	Еслш	0.6	34	66.3	33.2							
					Б		27	36				С2				26.5							
					ЛП											6.6							
					Б	70																	
					ЛП																		
		4Е3ЛП3КЛО	2	11	Е	40	11	12					0.3	4	7.8	3.2							
					ЛП		12	12								2.3							
					КЛО		10	10								2.3							

подрост: 10Е (15) 2 м, 2 тыс.шт/га, благонадежный
подлесок: ЛЩ, МЛ Средний
Класс пожарной опасности 3
Краснокнижные растения: Незабудка лесная
Рекреационная х-ка: тип ландшафта Закрыт. вертик.сомкн, эстетическая оценка 1, рекреационная оценка Высокая, Устойчивые, проходимость Средняя, просматриваемость Средняя, треб. незначит. регулир. рекреации
Особенности: Насаждение разновозрастное, Размещение подроста груп., Полнота неравномерная, Состав неоднородный

Лосинопогонный лесопарк Функциональная зона: Особо охраняемая зона Квартал 21-4

N выдела	Площадь, га	Состав.Подр.Подл.Покров,почва, рельеф,особ.выд.Происхожд.Кат.земель Хар.лесн. культур Кадастров.оценка	Я Р У С	Высота Яруса	Элемент леса	Возраст	Высота	Диаметр	Кл.возраста	Гр.возраста	Бонитет	Тип леса ТЛУ	Полнота Сумма пл. сеч.	Запас сырораст. леса, дес.кбм на 1 га	общий на выдел	по составляющ	Кл. Запас на выделе, дес.кбм: то: варн: ос: ти	сухостоя стар.	ре- дин	единичных дер.	захламлен. общий	лик- вида	Хозяйственные мероприятия
1	2	3	4	5	6	7	8	9	10	11	12	13	14	15	16	17	18	19	20	21	22	23	24
3	4.6	9ЛП1Д+КЛ,Е	1	27	ЛП	120	27	52	12	4	2	Сслм	0.8	44	202.4	182.2					2.3		
					Д		26	48				В2				20.2							
					КЛ		24	28															
					Е			28															
		8ЛП2КЛ	2	22	ЛП	80	23	28					0.3	13	59.8	47.8							
					КЛ		20	24								12							

подрост: 6КЛО3ЛП1Д (10) 2 м, 4 тыс.шт/га, благонадежный
подлесок: ЛЩ Густой
Класс пожарной опасности 4
Рекреационная х-ка: тип ландшафта Закрыт. вертик.сомкн, эстетическая оценка 1, рекреационная оценка Высокая, Повышенной устойчивости, проходимость Хорошая, просматриваемость Средняя, регулирование рекреации не требуется
Особенности: Насаждение разновозрастное, Размещение подроста груп., Высота варьирует, Состав неоднородный, Полнота неравномерная

4	3.1	5Б5ЛП+Е	1	28	Б	105	28	40	11	4	2	Сслм	0.8	29	89.3	44.6					1.5		
					ЛП		28	44				В2				44.7							
					Е		27	48															
		8ЛП2КЛ	2	16	ЛП	50	17	20					0.3	7	21.6	17.3							
					КЛ		14	16								4.3							

подлесок: ЛЩ Густой
Класс пожарной опасности 4
Рекреационная х-ка: тип ландшафта Закрыт. вертик.сомкн, эстетическая оценка 1, рекреационная оценка Высокая, Повышенной устойчивости, проходимость Хорошая, просматриваемость Средняя, регулирование рекреации не требуется
Особенности: Насаждение разновозрастное, Состав неоднородный, Полнота неравномерная

Лосинопогонный лесопарк | Функциональная зона: Особо охраняемая зона | Квартал 21-4

N выдела	Площадь, га	Состав. Покров, почва, рельеф, особ. выд. Хар.лесн. культур: Кадастров.оценка	Ярус	Элемент леса	Возраст, лет	Высота, м	Диаметр, см	Кл.бонитета	Группа возр.	Тип леса	Полнота	Запас сырораст. леса, дес.кбм: Сумм. на 1 га	Запас на выделе, дес.кбм: общий	Кл. Запас по товарности: на выделе	Запас сырораст. леса, дес.кбм: сохр.	Захламленность: общий	Захламленность: лик.	Хозяйственные мероприятия: вид
1	2	3	4	5	6	7	8	9	10	11	12	13	14	15	16	17	18	19
5	2.0	5Е3ЛП2Б+Д	1	27	Е	110	27	48	6	4	2	Еслш	0.7	39	76	38		2
					ЛП		27	40				С2				22.8		
					Б		27	40								15.2		
					Д	120												
		7КЛО3ЛП	2	11	КЛО	30	10	10					0.3	3	5.8	4.1		
					ЛП		12	14								1.7		

подрост: 5Е3ЛП2К (20) 5 м, 2 тыс.шт/га, благонадежный
подлесок: ЛЩ Средний
Класс пожарной опасности 3
Краснокнижные растения: Незабудка лесная
Рекреационная х-ка: тип ландшафта Закрыт. вертик.сомкн, эстетическая оценка 1, рекреационная оценка Высокая, Средней устойчивости, проходимость Средняя, просматриваемость Средняя, треб. значит. регулир. рекреации
Особенности: Состав неоднородный, Полнота неравномерная, Насаждение разновозрастное, Размещение подроста груп.

6	3.1	6ЛП4Б+Е,ЛП	1	27	ЛП	100	27	32	10	4	2	Сслм	0.8	44	134.6	80.8		1.5
					Б							В2				53.8		
					Е													
					ЛП	40												

подрост: 5ЛП3КЛ2Е (25) 5 м, 1 тыс.шт/га, благонадежный
подлесок: ЛЩ Средний
Класс пожарной опасности 4
Рекреационная х-ка: тип ландшафта Закрыт. гориз. сомкн, эстетическая оценка 1, рекреационная оценка Высокая, Повышенной устойчивости, проходимость Хорошая, просматриваемость Хорошая, регулирование рекреации не требуется
Особенности: Состав неоднородный, Полнота неравномерная, Насаждение разновозрастное

Лосинопогонный лесопарк | Функциональная зона: Особо охраняемая зона | Квартал 21-4

N выдела	Площадь, га	Состав. Покров, почва, рельеф, особ. выд. Исхожд. Хар. лесн. культур: Кадастров. оценка	Ярус	Возраст	Элемент	Доля	Высота	Диаметр	Кл. бонитета	Полнота	Тип леса	Запас сырораст. Полнота	Запас сырораст. Запас, Сумма, куб.м/га	Кл. Запас на выделе, дес.кбм: общий	Кл. Запас на выделе, дес.кбм: по породам	Кл. Запас на выделе, дес.кбм: на 1 га	Захламленность: общий	Захламленность: лик-нич-ных	Хозяйственные мероприятия: вида
1	2	3	4	5	6	7	8	9	10	11	12	13	14	15	16	17	18	19	20
7	2.4	5Б4ЛП1Е+Д,ЛП	1	28	Б	100	28	40	10	4	1	Сслм	0.8	29	68.7	34.3			2.4
					ЛП		28	36				В2				27.5			
					Е		28	44								6.9			
					Д														
					ЛП														
		8ЛП2КЛ+Д,Е	2	17	ЛП	50	17	16					0.3	7	16.6	13.3			
					КЛ		15	16								3.3			
					Д		15	16											
					Е														
		подрост: 10Д (10) 1 м, 1 тыс.шт/га, благонадежный																	
		подлесок: ЛЩ, БЗН Средний																	
		Класс пожарной опасности 4																	
		Краснокнижные растения: Лекарственное сырье, Незабудка лесная																	
		Рекреационная х-ка: тип ландшафта Закрыт. вертик.сомкн, эстетическая оценка 1, рекреационная оценка Высокая, Повышенной устойчивости, проходимость Хорошая, просматриваемость Средняя, регулирование рекреации не требуется																	
		Особенности: Состав неоднородный, Полнота неравномерная, Насаждение разновозрастное																	
8	0.5	10Б	1	15	Б	60	15	12	6	2	4	Ссф	0.4	6	2.9	2.9			0.25
												А5							
		подлесок: МЛ, ЛЩ Редкий																	
		Класс пожарной опасности 5																	
		Рекреационная х-ка: тип ландшафта Закрыт. гориз. сомкн, эстетическая оценка 3, рекреационная оценка Низкая, Повышенной устойчивости, проходимость Плохая, просматриваемость Хорошая, регулирование рекреации не требуется																	
		Особенности: Площадь заболочена																	
9	2.3	7Б2ОЛЧ1Д+С	1	14	Б	55	15	14	6	2	3	Прчб	0.6	9	20.3	14.2			1.1
					ОЛЧ		14	14				С5				4.1			
					Д		10	10								2			
					С	130													
		подлесок: ЛЩ, ИВК, БЗН Средний																	
		Класс пожарной опасности 5																	
		Рекреационная х-ка: тип ландшафта Закрыт. гориз. сомкн, эстетическая оценка 3, рекреационная оценка Низкая, Повышенной устойчивости, проходимость Плохая, просматриваемость Средняя, регулирование рекреации не требуется																	
		Особенности: Площадь заболочена, Полнота неравномерная, Состав неоднородный																	

Лосинопогонный лесопарк | Функциональная зона: Особо охраняемая зона | Квартал 21-4

N выдела	Площадь, га	Состав. Покров, почва, рельеф, особ. выд. Исхожд. Хар. лесн. культур. Кадастров. оценка	Ярус	Возраст	Элемент леса	Высота	Диаметр	Кл. бонитета	Тип леса	Полнота	Запас сырораст. Сумм. на 1 га	Кл. Запас на выделе, дес.кбм: общий	по преобл.	Хозяйственные мероприятия: захламленность, общий	лик.	нич.	дин. стар.	Хозяйственные мероприятия: вид
1	2	3	4	5	6	7	8	9	10	11	12	13	14	15	16	17	18	19	20	21	22	23	24
10	3.1	9ЛП1Д+Б,Е	1	30	ЛП	110	30	40	11	4	1	Сслм	0.6	39	121.7	109.5						3.1	
					Д			40				В2				12.2							
					Б			40															
					Е			40															
		8ЛП2КЛ	2	17	ЛП	70	18	28					0.5	13	40.6	32.5							
					КЛ		15	20								8.1							
		подрост: 5Е3ЛП2Д (15) 2 м, 1 тыс.шт/га, благонадежный																					
		подлесок: ЛЩ Густой																					
		Класс пожарной опасности 4																					
		Краснокнижные растения: Незабудка лесная																					
		Рекреационная х-ка: тип ландшафта Закрыт. вертик.сомкн, эстетическая оценка 1, рекреационная оценка Высокая, Повышенной устойчивости, проходимость Хорошая, просматриваемость Средняя, регулирование рекреации не требуется																					
		Особенности: Размещение подроста груп., Насаждение разновозрастное, Полнота неравномерная, Состав неоднородный																					
11	0.4	6Б2Д1ЛП1КЛ+Е	1	12	Б	40	13	14	4	2	4	Ссф	0.4	5	1.8	1						0.36	
					Д	50	11	10				А5				0.4							
					ЛП	40	13	14								0.2							
					КЛ	20	10	10								0.2							
					Е																		
		подрост: 10Е (25) 3 м, 2 тыс.шт/га																					
		подлесок: ЛЩ, Р Густой																					
		Класс пожарной опасности 5																					
		Рекреационная х-ка: тип ландшафта Закрыт. вертик.сомкн, эстетическая оценка 3, рекреационная оценка Низкая, Средней устойчивости, проходимость Плохая, просматриваемость Плохая, треб. значит. регулир. рекреации																					
		Особенности: Площадь затоплена, Насаждение разновозрастное, Полнота неравномерная, Состав неоднородный																					
12	0.3	9Б1ОЛЧ	1	18	Б	70	18	28	7	3	3	Прчб	0.7	15	5	4.5							
					ОЛЧ		17	32				С4				0.5							
		подлесок: ИВК, ЛЩ, МЛ Средний																					
		Класс пожарной опасности 5																					
		Рекреационная х-ка: тип ландшафта Закрыт. гориз. сомкн, эстетическая оценка 3, рекреационная оценка Низкая, Повышенной устойчивости, проходимость Плохая, просматриваемость Хорошая, регулирование рекреации не требуется																					
		Особенности: Полнота неравномерная, Состав неоднородный, Площадь заболочена																					

Лосинопогонный лесопарк | Функциональная зона: Особо охраняемая зона | Квартал 21-4

N выдела	Площадь, га	Состав. Покров, почва, рельеф, особ. выд. Исхожд. Хар. лесн. культур: Кадастров. оценка	Ярус	Возраст	Элемент леса	Высота	Диаметр	Кл. бонитета	Тип леса	Полнота	Запас сырораст. леса, дес.кбм: Сумм. на 1 га	Запас сырораст. леса, дес.кбм: общий на выдел	Кл. Запас на выделе, дес.кбм: товарность по общему	Захламленность: общий	Хозяйственные мероприятия: лик-видна
1	2	3	4	5	6	7	8	9	10	11	12	13	14	15	16	17	18	19	20	21	22	23	24
13	0.9	10ЛП+Б	1	26	ЛП	110	26	40	11	4	2	Сслм	0.5	26	22.6	22.6						0.43	
					Б							В2											
		6ЛП3КЛ1Е+Д	2	19	ЛП	60	21	24					0.3	10	8.7	5.2							
					КЛ		17	20								2.6							
					Е		17	16								0.9							
					Д																		
		подрост: 10Е (15) 2 м, 0.5 тыс.шт/га, благонадежный																					
		подлесок: ЛЩ Средний																					
		Класс пожарной опасности 4																					
		Рекреационная х-ка: тип ландшафта Закрыт. вертик.сомкн, эстетическая оценка 1, рекреационная оценка Высокая, Повышенной устойчивости, проходимость Хорошая, просматриваемость Средняя, регулирование рекреации не требуется																					
		Особенности: Состав неоднородный, Площадь затоплена, Насаждение разновозрастное, Полнота неравномерная																					
14	0.1	Тропа																					
		-																					
		Класс пожарной опасности 5																					
		Земли линейного протяжения: ширина 2.0 м, протяженность 0.53 км																					
15	0.1	Канава мелиоратив.																					
		-																					
		Класс пожарной опасности 5																					
		Земли линейного протяжения: ширина 2.0 м, протяженность 0.56 км																					
16	0.4	Просеки квартальные																					
		-																					
		Класс пожарной опасности 5																					
		Земли линейного протяжения: ширина 4.0 м, протяженность 1.03 км																					
		Итого по категории																					
	27.5														1073							16	

Лосинопогонный лесопарк | Функциональная зона: Особо охраняемая зона | Квартал 21-4

N выдела	Площадь, га	Состав. Покров, рельеф, исходжд. Кадастров. оценка	Подр. почва, особ. Кат. земель Хар. лесн. культур	Подл. Выд. Сомкн. Бонит.	Элемент леса	Возраст	Высота	Диаметр	Класс	Группа	Бонитет	Тип леса	Полнота	Запас сырораст. Сумм. на 1 га	Кл. Запас на выделе, дес.кбм: общий	по составляющим породам	Запас на выделе, дес.кбм: захламлен.	Хозяйственные мероприятия: общий	лик-нич-ных дер.	еди-ницы вида	Хозяйственные мероприятия
1	2	3	4	5	6	7	8	9	10	11	12	13	14	15	16	17	18	19	20	21	22	23	24
		По составляющим породам														С							
																Е	82						
																Д	41						
																КЛ	42						
																КЛО	6						
																Б	201						
																ОЛЧ	5						
																ЛП	696						
		Итого по кварталу																					
	27.5														1073				16				
		По составляющим породам														С							
																Е	82						
																Д	41						
																КЛ	42						
																КЛО	6						
																Б	201						
																ОЛЧ	5						
																ЛП	696						

Отметка об изменениях после лесоустройства

N выдела	Площадь выдела	Наименование выполненного мероприятия, иного воздействия; изменение категории земли; хозяйства	Год проведения (возобновления)	Объемные показатели мероприятия, га, м3	Подпись лица произведшего запись	N выдела	Площадь выдела	Наименование выполненного мероприятия, иного воздействия; изменение категории земли; хозяйства	Год проведения (возобновления)	Объемные показатели мероприятия, га, м3	Подпись лица произведшего запись

Лосинопогонный лесопарк | Функциональная зона: Особо охраняемая зона | Квартал 22-1

N выдела	Площадь, га	Состав. Покров, почва, рельеф, особ. выд. Исхожд. Хар. лесн. культур: Кадастров. оценка	Ярус	Элемент леса	Возраст, лет	Высота, м	Диаметр, см	Кл. бонитета	Гр. возраст.	Бонитет	Тип леса	Полнота	Запас сырораст. леса, дес.кбм: Сумм: на 1 га пл. сеч.:	Кл. Запас на выделе, дес.кбм: общий	по выдел	Состояние ресурсов: рнхо- ресурсн	устойчивости: еди- ничных	Захламленность: общий	Захламленность: лик- видная	Хозяйственные мероприятия
1	0.2	6ЛП2Д2Е+КЛО,ЛП	1	ЛП Д Е КЛО ЛП	140 80 	28	44 52 48 	14	4	2	Дслш С2	0.4	23	5.3	3.1 1.1 1.1					
		подлесок: ЛЩ Средний Класс пожарной опасности 4 Рекреационная х-ка: тип ландшафта П/открыт рав. разм., эстетическая оценка 1, рекреационная оценка Высокая, Повышенной устойчивости, проходимость Средняя, просматриваемость Средняя, треб. незначит. регулир. рекреации																		
2	0.8	10КЛО+ЛП,Д	1	КЛО ЛП Д	70 	22	20	7	3	2	Дслш С2	0.6	19	14.4	14.4					
		подлесок: ЛЩ Редкий Класс пожарной опасности 3 Рекреационная х-ка: тип ландшафта Закрыт. гориз. сомкн, эстетическая оценка 2, рекреационная оценка Средняя, Устойчивые, проходимость Хорошая, просматриваемость Хорошая, регулирование рекреации не требуется																		
3	1.5	10Б+ОС,ЛП	1	Б ОС ЛП	75 	29	28	8	4	1	Дчрш С3	0.7	26	38.7	38.7					
		подлесок: ЛЩ Средний Класс пожарной опасности 4 Рекреационная х-ка: тип ландшафта Закрыт. гориз. сомкн, эстетическая оценка 2, рекреационная оценка Средняя, Устойчивые, проходимость Средняя, просматриваемость Средняя, треб. незначит. регулир. рекреации																		

Лосинопогонный лесопарк | Функциональная зона: Особо охраняемая зона | Квартал 22-1

N выдела	Площадь, га	Состав. Покров, почва, рельеф, особ. выд. Хар. лесн. культур. Кадастров. оценка	Ярус	Возраст	Элемент леса	Высота	Диаметр	Кл. бонитета	Гр. возр.	Бонитет	Тип леса	Полнота	Запас сырораст. леса, дес.кбм: Сумм. на 1 га	Кл. Запас на выделе, дес.кбм: общий на выдел	по породам	Хозяйственные мероприятия: рн:хо- зяйств.	еди-ничных	Захламленность: общий	ликвидная	Хозяйственные мероприятия: вида
1	2	3	4	5	6	7	8	9	10	11	12	13	14	15	16	17	18	19	20	21
4	1.8	4Б4ОС1ЛП1Е+Д	1	29	Б	70	29	32	7	4	1	Дслш	0.5	18	32.2	12.9	0.9		0.9	
					ОС			28				С2				12.9				
					ЛП		27	32								3.2				
					Е		29	40								3.2				
					Д		27	40												
		10ЛП	2	22	ЛП	60	22	24					0.3	12	21.5	21.5				
		подлесок: ЛЩ Редкий Класс пожарной опасности 4 Повреждения насаждения: Энтомовредители, Ель, Типограф, Слабая поврежденность Рекреационная х-ка: тип ландшафта Закрыт. вертик.сомкн, эстетическая оценка 2, рекреационная оценка Средняя, Устойчивые, проходимость Хорошая, просматриваемость Хорошая, регулирование рекреации не требуется																		
5	0.1	Поляна Единичные деревья										-								
		10Б		22	Б	50	22	28						1					0.1	
		Класс пожарной опасности 2 Рекреационная х-ка: тип ландшафта Открытый с дерев., эстетическая оценка 2, рекреационная оценка Средняя, проходимость Хорошая, просматриваемость Хорошая																		
6	1.3	6ЛП3ЛП1Е+Б,КЛО	1	30	ЛП	120	30	48	12	4	1	Еслш	0.6	38	50.2	30.1			1.3	
					ЛП		29	52				С2				15.1				
					Е		30	44								5				
					Б		30	44												
					КЛО		28	40												
		подлесок: ЛЩ Средний Класс пожарной опасности 4 Рекреационная х-ка: тип ландшафта П/открыт рав. разм., эстетическая оценка 2, рекреационная оценка Средняя, Устойчивые, проходимость Средняя, просматриваемость Средняя, треб. незначит. регулир. рекреации																		

Лосинопогонный лесопарк Функциональная зона: Особо охраняемая зона Квартал 22-1

N выдела	Площадь, га	Состав.Подр.Подл.Покров,почва, рельеф,особ.выд.Происхожд.Кат.земель Хар.лесн. культур Кадастров.оценка	Я.Р.У.С	Высота Яруса	Элемент леса	Возраст	Высота	Диаметр	Кл.Гр.Бонит	Тип леса ТЛУ	Полнота Сумма пл. сеч.	Запас сырораст. леса, дес.кбм на 1 га	Запас сырораст. леса, дес.кбм общий на выдел	Запас сырораст. леса, дес.кбм по составляющ.	Кл. Запас на выделе, дес.кбм: Сухостоя стар.	Кл. Запас на выделе, дес.кбм: Редин	Кл. Запас на выделе, дес.кбм: Единичных дер.	Кл. Запас на выделе, дес.кбм: Захламлен. общий	Кл. Запас на выделе, дес.кбм: Захламлен. лик-вида	Хозяйственные мероприятия
1	2	3	4	5	6	7	8	9	10	11	12	13	14	15	16	17	18	19	20	21	22	23	24
7	6.3	10ЛП+Б,ОС,Е,Д	1	27	ЛП Б ОС Е Д	110	27	32	11	4	2	Дслш С2	0.7	38	240.5	240.5							
		подлесок: ЛЩ Средний Класс пожарной опасности 4 Рекреационная х-ка: тип ландшафта Закрыт. гориз. сомкн, эстетическая оценка 1, рекреационная оценка Высокая, Повышенной устойчивости, проходимость Хорошая, просматриваемость Хорошая, регулирование рекреации не требуется																					
8	0.5	6ОЛЧ4ОЛЧ+Б	1	23	ОЛЧ ОЛЧ Б	50	23	32 20	5	2	1	Прчб С5	0.5	18	8.6	5.2 3.4							
		подлесок: КРЛ Редкий Класс пожарной опасности 5 Рекреационная х-ка: тип ландшафта П/открыт рав. разм., эстетическая оценка 2, рекреационная оценка Средняя, Устойчивые, проходимость Плохая, просматриваемость Хорошая, треб. незначит. регулир. рекреации Особенности: Площадь заболочена																					
9	1.2	8ЛП2ЛП+Д,Е	1	31	ЛП ЛП Д Е	130 80	32 26	52 32	13	4	1	Дслш С2	0.5	32	37.1	29.7 7.4							
		Класс пожарной опасности 4 Рекреационная х-ка: тип ландшафта П/открыт рав. разм., эстетическая оценка 1, рекреационная оценка Высокая, Повышенной устойчивости, проходимость Хорошая, просматриваемость Хорошая, регулирование рекреации не требуется																					
10	2.8	8ЛП2Д+Б	1	22	ЛП Д Б	70	22	24	7	3	2	Дслш С2	0.4	16	45.1	36.1 9		1.4			11.3		
		подлесок: ЛЩ Средний Класс пожарной опасности 4 Рекреационная х-ка: тип ландшафта П/открыт рав. разм., эстетическая оценка 3, рекреационная оценка Низкая, Средней устойчивости, проходимость Плохая, просматриваемость Средняя, треб. значит. регулир. рекреации Особенности: В выделе ветровал, Провед.мер-тий хоз.нецелесообразно																					

Лосинопогонный лесопарк Функциональная зона: Особо охраняемая зона Квартал 22-1

N выдела	Площадь, га	Состав.Подр.Подл.Покров,почва, рельеф,особ.выд.Происхожд.Кат.земель Хар.лесн. культур Кадастров.оценка	Я Р У С	Высота Яруса	Элемент леса	Возраст	Высота	Диаметр	Кл.Гр.Бонитет	Кл.Гр.Бонитет	Тип леса ТЛУ	Полнота Сумма пл. сеч.	Запас сырораст. леса, дес.кбм на 1 га	Запас сырораст. леса, дес.кбм общий на выдел	Запас сырораст. леса, дес.кбм по составляющ.	Кл. Запас на выделе, дес.кбм: Кл. товарн. ос. ти	Кл. Запас на выделе, дес.кбм: Кл. сухостоя стар.	Кл. Запас на выделе, дес.кбм: Кл. ре-дин	Кл. Запас на выделе, дес.кбм: Кл. единичных дер.	Кл. Запас на выделе, дес.кбм: Кл. захламлен. общий	Кл. Запас на выделе, дес.кбм: Кл. захламлен. лик-вида	Хозяйственные мероприятия
1	2	3	4	5	6	7	8	9	10	11	12	13	14	15	16	17	18	19	20	21	22	23	24
11	0.8	9Б1ЛП	1	28	Б	75	28	32	8	4	1	Дслш	0.5	18	14	12.6							
					ЛП							С2				1.4							
		8ЛП2Е	2	15	ЛП	40	15	16					0.3	6	4.7	3.8							
					Е											0.9							

Класс пожарной опасности 4
Рекреационная х-ка: тип ландшафта Закрыт. вертик.сомкн, эстетическая оценка 2, рекреационная оценка Средняя, Устойчивые, проходимость Средняя, просматриваемость Средняя, регулирование рекреации не требуется

12 0.0 Тропа

-

Класс пожарной опасности 5
Земли линейного протяжения: ширина 2.0 м, протяженность 0.26 км

13 0.2 Просеки квартальные

-

Класс пожарной опасности 5
Земли линейного протяжения: ширина 4.0 м, протяженность 0.44 км

14 0.2 Дорога автом.грунтовая

-

Класс пожарной опасности 5
Земли линейного протяжения: ширина 4.0 м, протяженность 0.44 км

Итого по категории

17.6	512	2	13	

По составляющим породам

Е	10
Д	10
КЛО	14
Б	64
ОС	13
ОЛЧ	9
ЛП	392

Лосинопогонный лесопарк Функциональная зона: Квартал 22-1

N выдела	Площадь, га	Состав.Подр.Подл.Покров,почва, рельеф,особ.выд.Происхожд.Кат.земель:Хар.лесн. культур:Кадастров.оценка	Я:Р:У:С	Высота:Яруса	Элемент:леса	Возраст	Высота	Диаметр	Кл.возраста	Гр.возраста	Бонитет	Тип леса ТЛУ	Полнота:Сумма пл. сеч.	Запас сырораст. леса, дес.кбм: на 1 га	общий:на выдел	по составляющ	Кл. то:варн:ос:ти	Запас на выделе, дес.кбм: сухостоя:стар.	редин	единичных дер.	захламлен.:общий	лик-вида	Хозяйственные мероприятия
1	2	3	4	5	6	7	8	9	10	11	12	13	14	15	16	17	18	19	20	21	22	23	24

Итого по кварталу

17.6		512	2	13

По составляющим породам

Е	10
Д	10
КЛО	14
Б	64
ОС	13
ОЛЧ	9
ЛП	392

Отметка об изменениях после лесоустройства

N выдела	Площадь выдела	Наименование выполненного мероприятия, иного воздействия; изменение категории земли; хозяйства	Год проведения (возобновления)	Объемные показатели мероприятия, га, м3	Подпись лица произведшего запись

Лосинопогонный лесопарк | Функциональная зона: Особо охраняемая зона | Квартал 22-2

N выдела	Площадь, га	Состав. Покров, почва, рельеф, особ. выд. Хар. лесн. культур. Кадастров. оценка	Ярус	Элемент леса	Возраст	Высота	Диаметр	Кл. бонитета	Гр. возр.	Бонитет	Тип леса, ТЛУ	Полнота	Запас сырораст. леса, дес.кбм: Сумм. на 1 га	Запас сырораст. леса, дес.кбм: общий по выдел	Кл. Запас на выделе, дес.кбм: товарн. состоящ	Захламленность: общий	Захламленность: лик-вида	Хозяйственные мероприятия
1	5.0	10ЛП	1	ЛП	120	29	36	12	4	1	Дслш С2	0.4	24	121	121		10.1	
		10ЛП+КЛО	2	ЛП КЛО	75	20	20					0.4	14	70.6	70.6			
		Класс пожарной опасности 4																
		Рекреационная х-ка: тип ландшафта Закрыт. вертик.сомкн, эстетическая оценка 1, рекреационная оценка Высокая, Повышенной устойчивости, проходимость Средняя, просматриваемость Средняя, регулирование рекреации не требуется																
		Особенности: Провед.мер-тий хоз.нецелесообразно, В выделе ветровал																
2	2.3	10ЛП+Е,Б	1	ЛП Е Б	120	29	36	12	4	1	Дслш С2	0.7	43	100.6	100.6		1.2	
		подлесок: ЛЩ Редкий																
		Класс пожарной опасности 4																
		Рекреационная х-ка: тип ландшафта Закрыт. гориз. сомкн, эстетическая оценка 1, рекреационная оценка Высокая, Повышенной устойчивости, проходимость Хорошая, просматриваемость Хорошая, треб. незначит. регулир. рекреации																
		Особенности: Полнота неравномерная																
3	1.2	9Б1Е+ЛП,С	1	Б	80	30	32	8	4	1А	Еслш С2	0.7	27	31.3	28.2			
				Е			44								3.1			
				ЛП			40											
				С														
		подлесок: ЛЩ, Р Редкий																
		Класс пожарной опасности 4																
		Рекреационная х-ка: тип ландшафта Закрыт. гориз. сомкн, эстетическая оценка 1, рекреационная оценка Высокая, Повышенной устойчивости, проходимость Хорошая, просматриваемость Хорошая, треб. незначит. регулир. рекреации																

Лосинопогонный лесопарк | Функциональная зона: Особо охраняемая зона | Квартал 22-2

N выдела	Площадь, га	Состав. Покров, почва, рельеф, особ. выд. Исхожд. Хар. лесн. культур: Кадастров. оценка	Яр	Уста	Элемент леса	Возраст	Высота	Диаметр	Кл. бонитета	Гр. возр.	Бонитет	Тип леса	Полнота	Запас сырораст. леса, дес.кбм: Сумм на 1 га	Кл. таксации: общий по выдел	Запас на выделе, дес.кбм: на 1 га: сред. сечен.	Кл. товарности	Кл. устойчивости	Кл. санитарного состояния	Кл. динамики	Кл. однородности	Захламленность: общий	Захламленность: ликвидная	Хозяйственные мероприятия
1	2	3	4	5	6	7	8	9	10	11	12	13	14	15	16	17	18	19	20	21	22	23	24	
4	0.6	Культуры лесные 9С1Б+Е,ЛП	1	32	С Б Е ЛП	87	32	32	5	3	1А	Сслм В2	0.6	37	23.7 2.4	21.3						0.6		
		подлесок: ЛЩ Средний Класс пожарной опасности 3 Культуры: год создания л/к 1931, состояние Удовлетворительные Рекреационная х-ка: тип ландшафта П/открыт рав. разм., эстетическая оценка 2, рекреационная оценка Средняя, Устойчивые, проходимость Средняя, просматриваемость Средняя, треб. незначит. регулир. рекреации																						
5	0.1	Поляна													-									
		подлесок: ЛЩ Редкий Класс пожарной опасности 2 Рекреационная х-ка: тип ландшафта Открытый без дер., эстетическая оценка 2, рекреационная оценка Средняя																						
6	1.3	8ОС1ЛП1Е+Д	1	28	ОС ЛП Е Д	80	28	32 36 32 40	8	4	1	Сслм В2	0.7	28	37.2 3.7 3.7	29.8								
		10ЛП+КЛО	2	15	ЛП КЛО	40	15	16					0.3	6	8	8								
		Класс пожарной опасности 4 Рекреационная х-ка: тип ландшафта Закрыт. гориз. сомкн, эстетическая оценка 2, рекреационная оценка Средняя, Устойчивые, проходимость Средняя, просматриваемость Средняя, регулирование рекреации не требуется																						

Лосинопогонный лесопарк | Функциональная зона: Особо охраняемая зона | Квартал 22-2

N выдела	Площадь, га	Состав. Покров, рельеф, Хар.лесн. культур: Кадастров.оценка	Ярус	Возраст	Элемент леса	Высота	Диаметр	Кл.бонитета	Гр.возраста	Бонитет	Тип леса	Полнота	Запас сырораст. леса, дес.кбм: Сумм. на 1 га	Кл. Запас на выделе, дес.кбм: общий по выдел	Кл. Запас на выделе, дес.кбм: сырорастущ.	Захламленность: общий	Захламленность: лик-ние	Хозяйственные мероприятия: порода	Хозяйственные мероприятия: вид
1	2	3	4	5	6	7	8	9	10	11	12	13	14	15	16	17	18	19	20
7	0.8	8ОЛЧ1ЛП1КЛО+Е	1	27	ОЛЧ	100	27	40	10	4	2	Прчб	0.4	18	13.5	10.7			
					ЛП			40				С5				1.4			
					КЛО			32								1.4			
					Е	120													
		подлесок: ЛЩ, КРЛ Редкий																	
		Класс пожарной опасности 5																	
		Рекреационная х-ка: тип ландшафта П/открыт рав. разм., эстетическая оценка 2, рекреационная оценка Средняя, Устойчивые, проходимость Средняя, просматриваемость Средняя, треб. незначит. регулир. рекреации																	
8	4.8	5Е4ЛП1Б+Д	1	30	Е	130	31	40	7	4	1	Дслш	0.4	27	129.3	64.7			
					ЛП		29	36				С2				51.7			
					Б		32	36								12.9			
					Д		28	36											
		8ЛП1Д1Е	2	26	ЛП	65	26	24					0.4	21	100.6	80.4			
					Д		25	28								10.1			
					Е		26	24								10.1			
		подлесок: ЛЩ Средний																	
		Класс пожарной опасности 3																	
		Рекреационная х-ка: тип ландшафта Закрыт. вертик.сомкн, эстетическая оценка 1, рекреационная оценка Высокая, Повышенной устойчивости, проходимость Хорошая, просматриваемость Хорошая, регулирование рекреации не требуется																	
9	2.9	9Б1ОС+Е	1	29	Б	80	29	28	8	4	1	Дслш	0.5	18	52.7	47.4			
					ОС							С2				5.3			
					Е														
		7ЛП2Е1Д	2	18	ЛП	65	18	16					0.4	12	35.2	24.7			
					Е											7			
					Д											3.5			
		подлесок: ЛЩ Средний																	
		Класс пожарной опасности 4																	
		Рекреационная х-ка: тип ландшафта Закрыт. вертик.сомкн, эстетическая оценка 2, рекреационная оценка Средняя, Устойчивые, проходимость Средняя, просматриваемость Средняя, треб. незначит. регулир. рекреации																	

Лосинопогонный лесопарк Функциональная зона: Особо охраняемая зона Квартал 22-2

N выдела	Площадь, га	Состав.Подр.Подл.Покров,почва, рельеф,особ.выд.Происхожд.Кат.земель Хар.лесн. культур Кадастров.оценка	Я Р У С	Высота Яруса	Элемент леса	Возраст	Высота	Диаметр	Кл.возраста	Гр.возраста	Бонитет	Тип леса ТЛУ	Полнота Сумма пл. сеч.	Запас сырораст. леса, дес.кбм на 1 га	общий на выдел	по составляющ	Кл. Запас на выделе, дес.кбм: то: вар: ос: ти	сухостоя стар.	ре- дин	единичных дер.	захламлен. общий	лик- вида	Хозяйственные мероприятия
1	2	3	4	5	6	7	8	9	10	11	12	13	14	15	16	17	18	19	20	21	22	23	24
10	1.4	8Б1ЛП1ОС+Е	1	30	Б	70	30	28	7	3	1	Дслш	0.7	27	38.6	30.8							
					ЛП							С2				3.9							
					ОС											3.9							
					Е																		
		6ЛП2КЛО2Е	2	15	ЛП	40	15	16					0.3	6	8.6	5.2							
					КЛО											1.7							
					Е											1.7							
		подлесок: ЛЩ Средний																					
		Класс пожарной опасности 4																					
		Рекреационная х-ка: тип ландшафта Закрыт. гориз. сомкн, эстетическая оценка 2, рекреационная оценка Средняя, Устойчивые, проходимость Средняя, просматриваемость Средняя, треб. незначит. регулир. рекреации																					
11	4.7	9ЛП1Е+Б,Д	1	30	ЛП	120	30	40	12	4	1	Дслш	0.4	26	122.7	110.4					9.4		
					Е			44				С2				12.3							
					Б																		
					Д																		
		подлесок: ЛЩ Средний																					
		Класс пожарной опасности 4																					
		Рекреационная х-ка: тип ландшафта П/открыт рав. разм., эстетическая оценка 2, рекреационная оценка Средняя, Устойчивые, проходимость Плохая, просматриваемость Средняя, треб. значит. регулир. рекреации																					
		Особенности: Провед.мер-тий хоз.нецелесообразно, В выделе ветровал																					
12	1.6	8Б2ЛП+Д	1	26	Б	75	26	32	8	4	1	Дслш	0.6	20	32	25.6							
					ЛП	90	28	24				С2				6.4							
					Д			24															
		6ЛП2Е2Д	2	15	ЛП	40	15	16					0.3	6	9.6	5.8							
					Е											1.9							
					Д											1.9							
		Класс пожарной опасности 4																					
		Рекреационная х-ка: тип ландшафта Закрыт. гориз. сомкн, эстетическая оценка 2, рекреационная оценка Средняя, Устойчивые, проходимость Средняя, просматриваемость Средняя, треб. незначит. регулир. рекреации																					

Лосинопогонный лесопарк | Функциональная зона: Особо охраняемая зона | Квартал 22-2

N выдела	Площадь, га	Состав. Покров, почва, рельеф, особ. выд. Исхожд. Хар. лесн. культур. Кадастров. оценка	Ярус	Элемент леса	Возраст, лет	Высота, м	Диаметр, см	Класс бонитета	Группа возраст.	Тип леса	Полнота	Запас сырораст. леса, дес.кбм: Сумм. на 1 га	Кл. Запас на выделе, дес.кбм: общий на выдел	по сост.	рн:хо- вляющ	еди-ничных стоя	захламлен.: общий	лик- вида	Хозяйственные мероприятия
1	2	3	4	5	6	7	8	9	10	11	12	13	14	15	16	17	18	19	20	21	22	23	24
13	5.1	6ЛП2Б1Д1Е	1	30	ЛП	95	30	36	10	4	1	Дслш	0.4	26	133.1	79.9							
					Б							С2				26.6							
					Д			44								13.3							
					Е			40								13.3							
		5ЛП5КЛО	2	25	ЛП	70	25	24					0.4	20	102.4	51.2							
					КЛО											51.2							
		подлесок: ЛЩ Средний																					
		Класс пожарной опасности 4																					
		Рекреационная х-ка: тип ландшафта Закрыт. вертик.сомкн, эстетическая оценка 2, рекреационная оценка Средняя, Устойчивые, проходимость Средняя, просматриваемость Средняя, треб. незначит. регулир. рекреации																					
14	0.2	Тропа														-							
		Класс пожарной опасности 5																					
		Земли линейного протяжения: ширина 2.0 м, протяженность 1.26 км																					
15	0.1	Канава мелиоратив.														-							
		Класс пожарной опасности 5																					
		Земли линейного протяжения: ширина 2.0 м, протяженность 0.45 км																					
16	0.2	Просеки квартальные														-							
		Класс пожарной опасности 5																					
		Земли линейного протяжения: ширина 4.0 м, протяженность 0.41 км																					
17	0.2	Дорога автом.грунтовая														-							
		Класс пожарной опасности 5																					
		Земли линейного протяжения: ширина 4.0 м, протяженность 0.53 км																					

Лосинопогонный лесопарк | Функциональная зона: Особо охраняемая зона | Квартал 22-2

N выдела	Площадь, га	Состав. Покров, почва, рельеф, особ. выд. исхожд. Хар. лесн. культур: Кадастров. оценка	Подр.	Подл.	Я: Преобл. порода	Выс.	Эле-мент леса	Воз: ра	Вы-: со-	Ди: ам	Кл. Бон: во	Гр. Бон: во	Бо: ни	Тип леса ТЛУ	Полнота	Запас сырораст. Сумм: на 1 га пл. сеч.: га	Кл. Запас на выделе, дес.кбм: общий	по составляющим породам	Запас на выделе, дес.кбм: по хозяйственным видам	Захламленность: общий	Захламленность: ликвидная	Хозяйственные мероприятия
1	2	3	4	5	6	7	8	9	10	11	12	13	14	15	16	17	18	19	20	21	22	23	24
	Итого по категории																						
	32.7															1171				21			
	По составляющим породам																						
																	С	21					
																	Е	118					
																	Д	29					
																	КЛО	54					
																	Б	174					
																	ОС	39					
																	ОЛЧ	11					
																	ЛП	725					
	Итого по кварталу																						
	32.7															1171				21			
	По составляющим породам																						
																	С	21					
																	Е	118					
																	Д	29					
																	КЛО	54					
																	Б	174					
																	ОС	39					
																	ОЛЧ	11					
																	ЛП	725					

Отметка об изменениях после лесоустройства

N выдела	Площадь выдела	Наименование выполненного мероприятия, иного воздействия; изменение кат. земли; хозяйства	Год проведения (возд.)	Объемные показатели мероприятия, га, м3	Подпись лица произведшего запись	N выдела	Площадь выдела	Наименование выполненного мероприятия, иного воздействия; изменение кат. земли; хозяйства	Год проведения (возд.)	Объемные показатели мероприятия, га, м3	Подпись лица произведшего запись

Лосинопогонный лесопарк | Функциональная зона: Особо охраняемая зона | Квартал 22-3

N выдела	Площадь, га	Состав. Покров, почва, рельеф, особ. выд. Исхожд. Кат. земель: Хар. лесн. культур: Кадастров. оценка	Ярус	Элементы леса	Возраст	Высота	Диаметр	Кл. бонитета	Тип леса	Полнота	Запас сырораст. леса, дес.кбм: Сумм на 1 га	Запас сырораст. леса, дес.кбм: общий по выдел	Кл. Запас на выделе, дес.кбм: товарность насаждения	Кл. Запас на выделе, дес.кбм: ед. запас стволов	Захламленность: общий	Захламленность: лик.	Хозяйственные мероприятия: вида
1	1.6	8ЛП2ЛП+Д,Е	1	ЛП	130	32	52	13	Дслш	0.6	39	64.4	51.5				
				ЛП	80	26	32		С2				12.9				
				Д	130	26	52										
				Е													
		подлесок: ЛЩ Средний															
		Класс пожарной опасности 4															
		Рекреационная х-ка: тип ландшафта П/открыт рав. разм., эстетическая оценка 1, рекреационная оценка Высокая, Повышенной устойчивости, проходимость Хорошая, просматриваемость Хорошая, регулирование рекреации не требуется															
2	1.7	10ЛП	1	ЛП	120	30	40	12	Дслш	0.7	45	75.6	75.6				
									С2								
		подлесок: ЛЩ Средний															
		Класс пожарной опасности 4															
		Рекреационная х-ка: тип ландшафта Закрыт. гориз. сомкн, эстетическая оценка 1, рекреационная оценка Высокая, Повышенной устойчивости, проходимость Хорошая, просматриваемость Хорошая, регулирование рекреации не требуется															
3	2.0	6Е4ЛП+Б,Д	1	Е	120	32	44	6	Ечрш	0.6	39	77.6	46.6		4		
				ЛП	90	26	32		С3				31				
				Б	110	30	40										
				Д	120												
		подлесок: ЛЩ Средний															
		Класс пожарной опасности 3															
		Рекреационная х-ка: тип ландшафта П/открыт рав. разм., эстетическая оценка 2, рекреационная оценка Средняя, Устойчивые, проходимость Средняя, просматриваемость Средняя, треб. незначит. регулир. рекреации															
		Особенности: В выделе ветровал, Провед.мер-тий хоз.нецелесообразно															
4	1.6	10ЛП+Б,Е,Д	1	ЛП	110	27	36	11	Дслш	0.6	33	53.5	53.5				
				Б					С2								
				Е													
				Д													
		подлесок: ЛЩ Средний															
		Класс пожарной опасности 4															
		Рекреационная х-ка: тип ландшафта П/открыт рав. разм., эстетическая оценка 1, рекреационная оценка Высокая, Повышенной устойчивости, проходимость Хорошая, просматриваемость Хорошая, регулирование рекреации не требуется															

Лосинопогонный лесопарк | Функциональная зона: Особо охраняемая зона | Квартал 22-3

N выдела	Площадь, га	Состав. Покров, почва, рельеф, особ. выд. Исхожд. Хар. лесн. культур: Кадастров. оценка	Ярус	Элемент	Возраст, ст	Высота, м	Диаметр, см	Кл. бон.	Гр. пол.	Бон.	Тип леса, ТЛУ	Полнота леса	Запас сырораст. на 1 га, сумм. по выдел.	Кл. леса	Запас на выделе, дес.кбм: общий	по сост.	рн:хо- вляющ	еди-ние стоя	ницы дин. стар.	захламлен.: общий	лик- дер.	Хозяйственные мероприятия вида
1	2	3	4	5	6	7	8	9	10	11	12	13	14	15	16	17	18	19	20	21	22	23	24
5	1.1	8Б2ЛП+ОС,Д	1	28	Б	75	28	36	8	4	1	Дслш	0.5	18	19.6	15.7							
					ЛП							С2				3.9							
					ОС																		
					Д																		
		10ЛП	2	15	ЛП	40	15	16					0.4	8	8.7	8.7							
		подлесок: ЛЩ Редкий Класс пожарной опасности 4 Рекреационная х-ка: тип ландшафта Закрыт. вертик.сомкн, эстетическая оценка 2, рекреационная оценка Средняя, Устойчивые, проходимость Средняя, просматриваемость Средняя, треб. незначит. регулир. рекреации																					
6	0.9	Болото														-							
		Класс пожарной опасности 5 Болота: Низинное, Осоковое, Береза, % зарастания 10 Рекреационная х-ка: тип ландшафта Открытый-редина, эстетическая оценка 3, рекреационная оценка Низкая, Средней устойчивости, проходимость Плохая, просматриваемость Хорошая, треб. значит. регулир. рекреации																					
7	6.2	6ЛП2Б1Е1Д	1	29	ЛП	120	29	36	12	4	1	Дслш	0.5	31	191.6	114.9						6.2	
					Б		30	40				С2				38.3							
					Е		30	44								19.2							
					Д		28	44								19.2							
		подлесок: ЛЩ Средний Класс пожарной опасности 4 Рекреационная х-ка: тип ландшафта Закрыт. вертик.сомкн, эстетическая оценка 2, рекреационная оценка Средняя, Устойчивые, проходимость Средняя, просматриваемость Средняя, треб. незначит. регулир. рекреации																					
8	8.3	10Б+Е,ЛП	1	30	Б	90	30	36	9	4	1	Еслш	0.4	15	125.2	125.2							
					Е							С2											
					ЛП																		
		подлесок: ЛЩ Средний Класс пожарной опасности 4 Рекреационная х-ка: тип ландшафта Закрыт. гориз. сомкн, эстетическая оценка 2, рекреационная оценка Средняя, Устойчивые, проходимость Средняя, просматриваемость Средняя, регулирование рекреации не требуется																					

Лосинопогонный лесопарк | Функциональная зона: Особо охраняемая зона | Квартал 22-3

N выдела	Площадь, га	Состав. Покров, почва, рельеф, особ. выд. Хар. лесн. культур. Кадастров. оценка	Ярус	Элемент леса	Возраст	Высота	Диаметр	Кл. бонитета	Гр. возр.	Тип леса	Полнота	Запас сырораст. Сумм. на 1 га	Кл. Запас на выделе, дес.кбм: общий	по породам	Состояние	Сортность	Стояние	Динамика	Захламленность: общий	Захламленность: ликвидных	Хозяйственные мероприятия
1	2	3	4	5	6	7	8	9	10	11	12	13	14	15	16	17	18	19	20	21	22	23	24
9	2.6	8ЛП2Б+Е	1	29	ЛП	90	29	32	9	4	1	Дслш	0.7	43	110.5	88.4							
					Б		30	36				С2				22.1							
					Е																		
		подлесок: ЛЩ Средний																					
		Класс пожарной опасности 4																					
		Рекреационная х-ка: тип ландшафта Закрыт. гориз. сомкн, эстетическая оценка 1, рекреационная оценка Высокая, Повышенной устойчивости, проходимость Хорошая, просматриваемость Хорошая, регулирование рекреации не требуется																					
10	2.8	3ЛП3Д3Б1Е+ОС	1	29	ЛП	110	29	36	11	4	1	Дслш	0.4	24	66.7	20					1.4		
					Д		27	44				С2				20							
					Б		30	40								20							
					Е		30	48								6.7							
					ОС																		
		6ЛП4Е	2	15	ЛП	40	15	16					0.2	4	11.1	6.7							
					Е	60	16	20								4.4							
		подлесок: ЛЩ Средний																					
		Класс пожарной опасности 4																					
		Рекреационная х-ка: тип ландшафта П/открыт рав. разм., эстетическая оценка 2, рекреационная оценка Средняя, Устойчивые, проходимость Хорошая, просматриваемость Хорошая, регулирование рекреации не требуется																					
11	0.2	Насаждение погибшее			Д																		Сплош.санрубка
		Погибшее насаждение									2	Дслш						0.6		3			100%
		10Е		29	Е	100	29	36				С2		0.6	0.6			3					Лес.культуры
		Единичные деревья																					
		9ЛП1Б+Д		28	ЛП	90	28	32						5					0.9				
					Б	100	28	32											0.1				
					Д																		
		Класс пожарной опасности 3																					
		Рекреационная х-ка: тип ландшафта Открытый с дерев., эстетическая оценка 3, рекреационная оценка Низкая, проходимость Плохая, просматриваемость Плохая, рекреация не допускается																					

Лосинопогонный лесопарк Функциональная зона: Особо охраняемая зона Квартал 22-3

N выдела	Площадь, га	Состав.Подр.Подл.Покров,почва, рельеф,особ.выд.Происхожд.Кат.земель Хар.лесн. культур Кадастров.оценка	Я Р У С	Высота Яруса	Элемент леса	Возраст	Высота	Диаметр	Кл.Гр.Бонит	Кл.Гр.Бонит	Тип леса ТЛУ	Полнота Сумма пл. сеч.	Запас сырораст. леса, дес.кбм на 1 га	Запас сырораст. леса, дес.кбм общий на выдел	Запас сырораст. леса, дес.кбм по составляющ	Кл. Запас на выделе, дес.кбм: то: вар: ос: ти	Кл. Запас на выделе, дес.кбм: сухостоя: стар.	Кл. Запас на выделе, дес.кбм: ре-дин	Кл. Запас на выделе, дес.кбм: единичных дер.	Кл. Запас на выделе, дес.кбм: захламлен. общий	Кл. Запас на выделе, дес.кбм: захламлен. лик-вида	Хозяйственные мероприятия
1	2	3	4	5	6	7	8	9	10	11	12	13	14	15	16	17	18	19	20	21	22	23	24
12	0.3	8Е2ЛП+Д	1	24	Е	80	24	24	4	2	1	Ечрш	0.8	38	12.9	10.3					0.34		
					ЛП	70	24	24				С3				2.6							
					Д		23	28															
		Единичные деревья																					
		10Б		28	Б	100	28	28					0.3										
					-																		
		подлесок: МЛ, Р Редкий																					
		Класс пожарной опасности 3																					
		Рекреационная х-ка: тип ландшафта Закрыт. гориз. сомкн, эстетическая оценка 2, рекреационная оценка Высокая, Устойчивые, проходимость Средняя, просматриваемость Хорошая, регулирование рекреации не требуется																					
		Особенности: Полнота неравномерная, Состав неоднородный																					
13	1.9	8ЛП2Е+Б	1	30	ЛП	120	31	40	12	4	1	Дслш	0.5	32	59.5	47.6							
					Е	90	28	32				С2				11.9							
					Б																		
		подлесок: Р, ЛЩ Средний																					
		Класс пожарной опасности 4																					
		Рекреационная х-ка: тип ландшафта Закрыт. гориз. сомкн, эстетическая оценка 1, рекреационная оценка Средняя, Устойчивые, проходимость Средняя, просматриваемость Средняя, треб. незначит. регулир. рекреации																					
		Особенности: Полнота неравномерная																					
14	0.2	Тропа																					
												-											
		Класс пожарной опасности 5																					
		Земли линейного протяжения: ширина 2.0 м, протяженность 1.31 км																					
15	0.1	Канава мелиоратив.																					
												-											
		Класс пожарной опасности 5																					
		Земли линейного протяжения: ширина 2.0 м, протяженность 0.31 км																					

Лосинопогонный лесопарк | Функциональная зона: Особо охраняемая зона | Квартал 22-3

N выдела	Площадь, га	Состав. Покров, рельеф, исходжд. Хар. лесн. культур. Кадастров. оценка	Подр. почва, особ. выд. Кат. земель	Подл. ре-льеф Про-ис Яр-ус оценка	Я-рус	Вы-ел	Элемент	Воз-ра	Вы-со-та	Ди-ам	Кл. во-зр	Гр. во-зр	Бо-ни-т	Тип леса ТЛУ	Полнота Сумм: на 1 га пл: сеч.: га	Запас сырораст. леса, дес.кбм Общий по выдел:	Кл. то:	Запас на выделе, дес.кбм по составляющим породам		Захламлен. Общий	Хозяйственные мероприятия Лик-нич-ных дер.	Вид
1	2	3	4	5	6	7	8	9	10	11	12	13	14	15	16	17	18	19	20	21	22	23	24
16	0.5	Просеки квартальные													-								
		Класс пожарной опасности 5 Земли линейного протяжения: ширина 4.0 м, протяженность 1.22 км																					
17	0.0	Границы окружные													-								
		Класс пожарной опасности 5 Земли линейного протяжения: ширина 1.0 м, протяженность 0.28 км																					
		Итого по категории																					
	32.0															876		1		1	15		
		По составляющим породам																					
																	Е	99					
																	Д	39					
																	Б	221					
																	ОС						
																	ЛП	517					
		Итого по кварталу																					
	32.0															876		1		1	15		
		По составляющим породам																					
																	Е	99					
																	Д	39					
																	Б	221					
																	ОС						
																	ЛП	517					

Отметка об изменениях после лесоустройства

N выдела	Площадь выдела	Наименование выполненного мероприятия, иного воздействия; изменение качества земли; хозяйства	Год проведения (возраст)	Объемные показатели мероприятия, га, м3	Подпись лица произведшего запись

Лосинопогонный лесопарк | Функциональная зона: Особо охраняемая зона | Квартал 22-4

N выдела	Площадь, га	Состав. Покров, почва, рельеф, особ. выд. Кадастров. оценка	Ярус	Элемент леса	Возраст	Высота	Диаметр	Кл. бонитета	Тип леса	Полнота	Запас сырораст. леса, дес.кбм: Сумм. на 1 га	Кл. Запас на выделе, дес.кбм: общий на выдел	по породам	Захламленность: общий	Хозяйственные мероприятия: лик-ние нич-ных деревьев	Хозяйственные мероприятия: единичные деревья вида
1	6.1	10Б	1	Б	80	28	32	8	Еслш С2	0.4	14	85.7	85.7			
		8Е2ЛП	2	Е	30	16	20			0.4	10	61.2	49			
				ЛП	40	15	16						12.2			
		подлесок: ЛЩ Средний Класс пожарной опасности 4 Рекреационная х-ка: тип ландшафта Закрыт. вертик.сомкн, эстетическая оценка 2, рекреационная оценка Средняя, Устойчивые, проходимость Средняя, просматриваемость Средняя, треб. незначит. регулир. рекреации														
2	0.9	8Б1Д1ЛП+КЛО,Е,ОС	1	Б	70	28	28	7	Дслш С2	0.4	14	12.9	10.3	1.4		
				Д	90	26	36						1.3			
				ЛП	80	27	32						1.3			
				КЛО												
				Е												
				ОС												
		10ЛП+Е	2	ЛП	40	15	16			0.2	4	3.7	3.7			
				Е												
		подлесок: ЛЩ Средний Класс пожарной опасности 4 Рекреационная х-ка: тип ландшафта Закрыт. вертик.сомкн, эстетическая оценка 2, рекреационная оценка Средняя, Устойчивые, проходимость Средняя, просматриваемость Средняя, треб. незначит. регулир. рекреации														
3	4.0	7Б1ОС1Д1ЛП+Е	1	Б	70	28	28	7	Дслш С2	0.6	21	83.8	58.6			
				ОС		28	32						8.4			
				Д		26	36						8.4			
				ЛП									8.4			
				Е												
		4Е4ЛП2Д	2	Е	40	14	14			0.3	6	23.9	9.6			
				ЛП									9.5			
				Д		12	12						4.8			
		подлесок: ЛЩ Средний Класс пожарной опасности 4 Рекреационная х-ка: тип ландшафта Закрыт. гориз. сомкн, эстетическая оценка 2, рекреационная оценка Средняя, Устойчивые, проходимость Средняя, просматриваемость Средняя, регулирование рекреации не требуется Особенности: Состав неоднородный														

Лосинопогонный лесопарк | Функциональная зона: Особо охраняемая зона | Квартал 22-4

N выдела	Площадь, га	Состав. Покров, почва, рельеф, особ. выд. Хар. лесн. культур. Кадастров. оценка	Ярус	Высота, м	Элемент леса	Возраст, лет	Высота, м	Диаметр, см	Кл. бонитета	Гр. возраста	Бонитет	Тип леса, ТЛУ	Полнота	Запас сырораст. леса, дес.кбм: Сумм. на 1 га	Кл. Запас на выделе, дес.кбм: общий на выдел	по сост.	рн:хо- ствя- ющ	ди- на- ми- ка	Захламленность: общий	Захламленность: лик- вида	Хозяйственные мероприятия
1	2	3	4	5	6	7	8	9	10	11	12	13	14	15	16	17	18	19	20	21	22	23	24
4	3.4	4ЛП2Б4Е	1	28	ЛП	110	28	36	6	4	2	Еслш	0.5	28	96.3	38.5							
					Б	80		40				С2				19.3							
					Е	110	28	40								38.5							
		4ЛП2КЛО2Д2Е	2	20	ЛП	50	20	20					0.3	6	20.6	8.3							
					КЛО											4.1							
					Д											4.1							
					Е											4.1							
		Класс пожарной опасности 3 Рекреационная х-ка: тип ландшафта Закрыт. вертик.сомкн, эстетическая оценка 2, рекреационная оценка Средняя, Устойчивые, проходимость Средняя, просматриваемость Средняя, регулирование рекреации не требуется																					
5	0.2	Поляна Единичные деревья										-											
		10Б		20	Б	50	20	20						1		0.2							
		Класс пожарной опасности 2 Рекреационная х-ка: тип ландшафта Открытый с дерев., эстетическая оценка 2, рекреационная оценка Средняя																					
6	1.1	6ЛП1Д2Б1Е	1	28	ЛП	110	28	36	11	4	2	Дслш	0.5	28	30.8	18.4							
					Д		26	40				С2				3.1							
					Б	70	28	32								6.2							
					Е	90	28	36								3.1							
		7ЛП2КЛО1Е	2	14	ЛП	40	14	12					0.3	5	5.5	3.8							
					КЛО											1.1							
					Е											0.6							
		подлесок: Р, ЛЩ Средний Класс пожарной опасности 4 Рекреационная х-ка: тип ландшафта Закрыт. вертик.сомкн, эстетическая оценка 2, рекреационная оценка Средняя, Устойчивые, проходимость Средняя, просматриваемость Средняя, регулирование рекреации не требуется																					

Лосинопогонный лесопарк | Функциональная зона: Особо охраняемая зона | Квартал 22-4

N выдела	Площадь, га	Состав. Покров, почва, рельеф, особ. выд. Хар. лесн. культур. Кадастров. оценка	Ярус	Элемент леса	Возраст	Высота	Диаметр	Кл. бонитета	Тип леса	Полнота	Запас сырораст. леса, дес.кбм: Сумм. на 1 га	Кл. Запас на выделе, дес.кбм: общий	по составляющ.	Кл. бонитета	Запас на выделе, дес.кбм: общий	Захламленность: лик.	Хозяйственные мероприятия
1	2	3	4	5	6	7	8	9	10	11	12	13	14	15	16	17	18	19	20	21	22	23	24
7	2.3	Насаждение погибшее		Д																			Выбор.санрубка
		Погибшее насаждение							2	Еслш					13.9		37.1						Лес.культуры
		10Е	25	Е	100	25	32			С2		13.9	13.9		6								
		Единичные деревья																					
		8С2Б+Д	25	С	100	25	36				2					3.7							
				Б												0.9							
				Д	80	23	24																
		Класс пожарной опасности 3																					
		Рекреационная х-ка: тип ландшафта Открытый с дерев., эстетическая оценка 3, рекреационная оценка Низкая, Средней устойчивости																					
8	2.8	Насаждение погибшее		Д																			Выбор.санрубка
		Погибшее насаждение							1	Дслш					22.2		13.9						Лес.культуры
		10Е	24	Е	80	24	28			С2		22.2	22.2		8								
		Единичные деревья																					
		4Б2ЛП2Е2Д+С	24	Б	70	24	24				9					10							
				ЛП	90	24	28									5							
				Е												5							
				Д			32									5							
				С																			
		подлесок: МЛ, ЛЩ, БЗН Густой																					
		Класс пожарной опасности 3																					
		Повреждения насаждения: Энтомовредители, Ель, Типограф, Сильная поврежденность																					
		Рекреационная х-ка: тип ландшафта П/открыт рав. разм., эстетическая оценка 3, рекреационная оценка Низкая, Пониженной устойчивости, проходимость Плохая, просматриваемость Средняя, треб. значит. регулир. рекреации																					
		Особенности: Полнота неравномерная, Состав неоднородный																					

Лосинопогонный лесопарк — Функциональная зона: Особо охраняемая зона — Квартал 22-4

N выдела	Площадь, га	Состав. Покров, почва, рельеф, особ. выд. исхожд. Хар. лесн. культур. Кадастров. оценка	Пр	Ус	Элемент леса	Возр	Выс	Диам	Кл.бон	Гр.поч	Бон	Тип леса ТЛУ	Полнота	Запас сырораст. леса, дес.кбм: Сумм. на 1 га	Запас сырораст. леса, дес.кбм: общий по выдел	Кл. Запас на выделе, дес.кбм: то: рн:хо- ста:ос:тоя:вляющ:ти:стар.	Кл. Запас на выделе, дес.кбм: то: ди-нич-ных дер.	Захламленность: общий	Захламленность: лик-вида	Хозяйственные мероприятия
1	2	3	4	5	6	7	8	9	10	11	12	13	14	15	16	17	18	19	20	21	22	23	24
9	0.7	3ЛП3Д3Б1Е+ОС	1	29	ЛП	110	29	36	11	4	1	Дслш	0.4	24	17	5.1					0.36		
					Д		27	44				С2				5.1							
					Б		30	40								5.1							
					Е		30	48								1.7							
					ОС																		
		6ЛП4Е	2	15	ЛП	40	15	16					0.2	4	2.8	1.7							
					Е	60	16	20								1.1							
		подлесок: ЛЩ Средний																					
		Класс пожарной опасности 4																					
		Рекреационная х-ка: тип ландшафта П/открыт рав. разм., эстетическая оценка 2, рекреационная оценка Средняя, Устойчивые, проходимость Хорошая, просматриваемость Хорошая, регулирование рекреации не требуется																					
10	1.2	8Е2ЛП+Д	1	24	Е	80	24	24	4	2	1	Ечрш	0.8	38	45.6	36.5					1.2		
					ЛП	70	24	24				С3				9.1							
					Д		23	28															
		Единичные деревья																					
		10Б		28	Б	100	28	28						3						3.6			
		подлесок: МЛ, Р Редкий																					
		Класс пожарной опасности 3																					
		Рекреационная х-ка: тип ландшафта Закрыт. гориз. сомкн, эстетическая оценка 2, рекреационная оценка Высокая, Устойчивые, проходимость Средняя, просматриваемость Хорошая, регулирование рекреации не требуется																					
		Особенности: Состав неоднородный, Полнота неравномерная																					

Лосинопогонный лесопарк | Функциональная зона: Особо охраняемая зона | Квартал 22-4

N выдела	Площадь, га	Состав. Покров, почва, рельеф, особ. выд. Исхожд. Хар. лесн. культур. Кадастров. оценка	Подр.	Подл.	Я: Р: У: С:	Высота, м	Элемент	Возраст, лет	Вы-сота, м	Диаметр, см	Кл. сомкн.	Гр. сост.	Бонитет	Тип леса	Полнота	Запас сырораст. леса, дес.кбм: Сумм. на 1 га	Кл. Запас на выделе, дес.кбм: общий	по породам	Запас захламлен.: рн:хо-	Запас захламлен.: еди-нич-	Запас захламлен.: общий	Запас захламлен.: лик-	Хозяйственные мероприятия: вида
1	2	3	4	5	6	7	8	9	10	11	12	13	14	15	16	17	18	19	20	21	22	23	24
11	1.5	8Б2С	1	22	Б	50	22	24	5	2	1	Ечрш	0.7	19	28.1	22.5							
					С	80	22	36				СЗ				5.6							
		7Е1Д1КЛО1ЛП	2	14	Е	50	14	20					0.4	8	11.8	8.2							
					Д			16								1.2							
					КЛО											1.2							
					ЛП											1.2							
		подрост: 10Е+Д (30) 4 м, 3 тыс.шт/га, благонадежный подлесок: Р, ЛЩ Средний Класс пожарной опасности 4 Рекреационная х-ка: тип ландшафта Закрыт. гориз. сомкн, эстетическая оценка 2, рекреационная оценка Средняя, Устойчивые, проходимость Средняя, просматриваемость Средняя, треб. незначит. регулир. рекреации Особенности: Полнота неравномерная, Состав неоднородный																						
12	0.2	Канава мелиоратив. -																						
		Класс пожарной опасности 5 Земли линейного протяжения: ширина 2.0 м, протяженность 0.82 км																						
13	0.4	Просеки квартальные -																						
		Класс пожарной опасности 5 Земли линейного протяжения: ширина 4.0 м, протяженность 1.10 км																						
14	0.1	Границы окружные -																						
		Класс пожарной опасности 5 Земли линейного протяжения: ширина 1.0 м, протяженность 0.58 км																						

Лосинопогонный лесопарк Функциональная зона: Особо охраняемая зона Квартал 22-4

N выдела	Площадь, га	Состав.Подр.Подл.Покров,почва, рельеф,особ.выд.Происхожд.Кат.земель Хар.лесн. культур Кадастров.оценка	Я Р У С	Высота Яруса	Элемент леса	Возраст	Высота	Диаметр	Кл.Гр.Бонитет	Кл.Гр.Бонитет	Тип леса ТЛУ	Полнота Сумма пл. сеч.	Запас сырораст. леса, дес.кбм на 1 га	Запас сырораст. леса, дес.кбм общий на выдел	Запас сырораст. леса, дес.кбм по составляющ.	Кл. Запас на выделе, дес.кбм: Кл. товарн. ос. ти	Кл. Запас на выделе, дес.кбм: Кл. сухостоя стар.	Кл. Запас на выделе, дес.кбм: Кл. редин	Кл. Запас на выделе, дес.кбм: Кл. единичных дер.	Кл. Запас на выделе, дес.кбм: Кл. захламлен. общий	Кл. Запас на выделе, дес.кбм: Кл. захламлен. лик-вида	Хозяйственные мероприятия
1	2	3	4	5	6	7	8	9	10	11	12	13	14	15	16	17	18	19	20	21	22	23	24

15 0.1 Дорога автом.грунтовая

-

Класс пожарной опасности 5
Земли линейного протяжения: ширина 4.0 м, протяженность 0.37 км

Итого по категории

25.0	529	36	33	54	

По составляющим породам

С	6
Е	152
Д	28
КЛО	6
Б	208
ОС	8
ЛП	121

Итого по кварталу

25.0	529	36	33	54	

По составляющим породам

С	6
Е	152
Д	28
КЛО	6
Б	208
ОС	8
ЛП	121

Отметка об изменениях после лесоустройства

N выдела	Площадь выдела	Наименование выполненного мероприятия, иного воздействия; изменение категории земли; хозяйства	Год проведения (возобновления)	Объемные показатели мероприятия, га, м3	Подпись лица произведшего запись	N выдела	Площадь выдела	Наименование выполненного мероприятия, иного воздействия; изменение категории земли; хозяйства	Год проведения (возобновления)	Объемные показатели мероприятия, га, м3	Подпись лица произведшего запись

```
: N :Пло- :Состав.Подр.Подл.:Я:Вы- :Эле-:Воз:Вы-:Ди:Кл.Гр.Бо: Тип  :Полн:Запас сырораст. :Кл. Запас на выделе, дес.кбм:                 :
: вы-:щадь,:Покров,почва, ре-:Р:со- :мент:   :   :ам:во:во:ни:      :ота : леса, дес.кбм  :то:-------------------------:                 :
:де-:     :льеф,особ.выд.Про:У:та  :    :ра :со-:ет:зр:зр:те: леса :----:----------------:ва:су- :ре- :еди-:захламлен.:Хозяйственные    :
:ла : га  :исхожд.Кат.земель:С:Яр  :ле- :   :   :р :ас:ас:т :      :Сумм: на :общий:по   :рн:хо- :    :нич-:----------:                 :
:   :     :Хар.лесн. культур: :ус  :са  :ст :та :  :та:та:  :      :а пл: 1  :на   :соста:ос:стоя:дин :ных :общий:лик-:мероприятия      :
:   :     :Кадастров.оценка : :а   :    :   :   :  :  :  :  : ТЛУ  :сеч.: га :выдел:вляющ:ти:стар.    :дер.:     :вида:                 :
: 1 :  2  :         3       :4: 5  :  6 : 7 : 8 : 9:10:11:12:  13  : 14 : 15 :  16 : 17  :18: 19 : 20 : 21 : 22  : 23 :     24          :
1   1.9   10ЛП              1  29   ЛП   110 29  40 11 4  1  Дслш   0.7  43   83.4  83.4
                                                              С2
          подлесок: ЛЩ Средний
          Класс пожарной опасности 4
          Рекреационная х-ка: тип ландшафта Закрыт. гориз. сомкн, эстетическая оценка 1, рекреационная оценка Высокая, Повышенной
          устойчивости, проходимость Хорошая, просматриваемость Средняя, треб. незначит. регулир. рекреации

2   0.6   Ветровальник              Д                                                                                  Уборка неликв.др
          Единичные деревья                                  1  Дчрш                                          0.6     Лес.культуры
          5Б5ЛП+ЛП              24  Б    60  24  28          С3          6                          1.8
                                    ЛП          28                                                 1.7
                                    ЛП   90     40
          подлесок: ЛЩ Средний
          Класс пожарной опасности 3
          Рекреационная х-ка: тип ландшафта Открытый с дерев., эстетическая оценка 3, рекреационная оценка Низкая, Средней
          устойчивости

3   1.7   10ЛП+Б,КЛО         1  26   ЛП   100 26  40 10 4  2  Дслш   0.7  37   61.4  61.4
                                    Б                         С2
                                    КЛО
          подлесок: ЛЩ, Р Средний
          Класс пожарной опасности 4
          Рекреационная х-ка: тип ландшафта Закрыт. гориз. сомкн, эстетическая оценка 1, рекреационная оценка Высокая, Повышенной
          устойчивости, проходимость Средняя, просматриваемость Средняя, треб. незначит. регулир. рекреации

4   6.0   10Б+ЛП            1  30   Б    100 30  36 10 4  1  Дслш   0.4  15   89.2  89.2                    11.9
                                    ЛП                        С2
          10ЛП+КЛО          2  20   ЛП   50  20  20                 0.3  10   59.5  59.5
                                    КЛО
          подлесок: ЛЩ Средний
          Класс пожарной опасности 4
          Рекреационная х-ка: тип ландшафта Закрыт. вертик.сомкн, эстетическая оценка 2, рекреационная оценка Средняя, Устойчивые,
          проходимость Средняя, просматриваемость Средняя, регулирование рекреации не требуется
          Особенности: В выделе ветровал, Провед.мер-тий хоз.нецелесообразно
```

Лосинопогонный лесопарк | Функциональная зона: Особо охраняемая зона | Квартал 23-1

N выдела	Площадь, га	Состав. Покров, почва, рельеф, особ. выд. Исхожд. Хар. лесн. культур: Кадастров. оценка	Ярус	Возраст	Элемент	Высота	Диаметр	Кл. бонитета	Тип леса	Полнота	Запас сырораст. Сумм: на 1 га	Кл. Запас на выделе, дес.кбм: общий	по составляющ.	Запас захламлен.: общий	лик.	Хозяйственные мероприятия
1	2	3	4	5	6	7	8	9	10	11	12	13	14	15	16	17	18	19
5	4.9	5Е4Б1ЛП+С	1	30	Е	100	30	40	5	3	1	Еслш	0.4	26	128.4	64.2		
					Б			32				С2				51.4		
					ЛП											12.8		
					С													
		8ЛП2Е	2	20	ЛП	60	20	20					0.2	7	34.6	27.7		
					Е											6.9		
		подлесок: ЛЩ Средний																
		Класс пожарной опасности 3																
		Рекреационная х-ка: тип ландшафта П/открыт рав. разм., эстетическая оценка 2, рекреационная оценка Средняя, Устойчивые, проходимость Средняя, просматриваемость Средняя, треб. незначит. регулир. рекреации																
6	3.0	6ЛП2Б2Е+Д	1	29	ЛП	100	28	40	10	4	1	Дслш	0.6	36	107.3	64.3		
					Б		30	44				С2				21.5		
					Е			40								21.5		
					Д		28	44										
		подлесок: ЛЩ Средний																
		Класс пожарной опасности 4																
		Рекреационная х-ка: тип ландшафта П/открыт рав. разм., эстетическая оценка 1, рекреационная оценка Высокая, Повышенной устойчивости, проходимость Средняя, просматриваемость Средняя, треб. незначит. регулир. рекреации																
7	1.3	Насаждение погибшее			Е													Выбор.санрубка
		Погибшее насаждение									2	Еслш			7.7		9	Лес.культуры
		10Е+Б		29	Е	110	29	36				С2	0.2		7.7	7.7	6	
					Б													
		Единичные деревья																
		9Б1Е+Д		27	Б	80	27	24					0.2	1				1.2
					Е	90	29	32										0.1
					Д													
		8Е2ЛП+Б	2	12	Е	30	12	10					0.2	3	3.9	3.1		
					ЛП	30	12	10								0.8		
					Б													
		Класс пожарной опасности 3																
		Повреждения насаждения: Энтомовредители, Ель, Типограф, Сильная поврежденность																
		Рекреационная х-ка: тип ландшафта Открытый с дерев., эстетическая оценка 3, рекреационная оценка Низкая, Средней устойчивости																

Лосинопогонный лесопарк | Функциональная зона: Особо охраняемая зона | Квартал 23-1

N выдела	Площадь, га	Состав. Покров, рельеф, исходжд. Хар. лесн. культур. Кадастров. оценка	Ярус	Элемент леса	Возраст, лет	Высота, м	Диаметр, см	Кл. бонитета	Гр. полноты	Бонитет	Тип леса, ТЛУ	Полнота леса	Запас сырораст. леса, дес.кбм: Сумм. на 1 га	Кл. Запас на выделе, дес.кбм: общий на выдел	по составляющ	Кл. Запас на выделе, дес.кбм: по ярусам, породам, стоя	Кл. Запас на выделе, дес.кбм: динам. стар.	Захламленность: единичных деревьев	Захламленность: общий лик-вида	Хозяйственные мероприятия
1	2	3	4	5	6	7	8	9	10	11	12	13	14	15	16	17	18	19	20	21	22	23	24
8	1.0	9ЛП1Е	1	23	ЛП	60	23	20	6	2	2	Ечрш	0.5	22	22	19.8				1			
					Е			24				С3				2.2							
		Единичные деревья																					
		10Б		30	Б	100	30	36						1						1			
		Класс пожарной опасности 4 Рекреационная х-ка: тип ландшафта П/открыт рав. разм., эстетическая оценка 2, рекреационная оценка Средняя, Устойчивые, проходимость Средняя, просматриваемость Средняя, треб. незначит. регулир. рекреации																					
9	2.2	9ЛП1Б+Д	1	30	ЛП	100	30	36	10	4	1	Дслш	0.4	26	56.2	50.6							
					Б			32				С2				5.6							
					Д																		
		10ЛП	2	26	ЛП	70	26	28					0.3	16	34.6	34.6							
		подлесок: ЛЩ Средний Класс пожарной опасности 4 Рекреационная х-ка: тип ландшафта Закрыт. вертик.сомкн, эстетическая оценка 1, рекреационная оценка Высокая, Повышенной устойчивости, проходимость Средняя, просматриваемость Средняя, регулирование рекреации не требуется																					
10	0.0	Тропа											-										
		Класс пожарной опасности 5 Земли линейного протяжения: ширина 2.0 м, протяженность 0.09 км																					
11	0.1	Просеки квартальные											-										
		Класс пожарной опасности 5 Земли линейного протяжения: ширина 4.0 м, протяженность 0.34 км																					

Лосинопогонный лесопарк Функциональная зона: Особо охраняемая зона Квартал 23-1

N выдела	Площадь, га	Состав.Подр.Подл.Покров,почва, рельеф,особ.выд.Происхожд.Кат.земель:Хар.лесн. культур:Кадастров.оценка	Я:Р:У:С	Высота:Яруса	Элемент:леса	Возраст	Высота	Диаметр	Кл.возраста	Гр.возраста	Бонитет	Тип леса ТЛУ	Полнота	Запас сырораст. леса, дес.кбм: Сумма пл. сеч.	на 1 га	общий на выдел	по составляющ.	Кл. товарн. ос.	Запас на выделе, дес.кбм: сухостоя:	ре-дин	единичных дер.	захламлен.: общий	лик-вида	Хозяйственные мероприятия
1	2	3	4	5	6	7	8	9	10	11	12	13	14	15	16	17	18	19	20	21	22	23	24

12 0.1 Дорога автом.грунтовая

-

Класс пожарной опасности 5
Земли линейного протяжения: ширина 4.0 м, протяженность 0.35 км

Итого по категории

22.8															681			8		6	23			

По составляющим породам

С	
Е	98
Д	
КЛО	
Б	168
ЛП	415

Итого по кварталу

22.8															681			8		6	23			

По составляющим породам

С	
Е	98
Д	
КЛО	
Б	168
ЛП	415

Отметка об изменениях после лесоустройства

N выдела	Площадь выдела	Наименование выполненного мероприятия, иного воздействия; изменение категории земли; хозяйства	Год проведения (возобновления)	Объемные показатели мероприятия, га, м3	Подпись лица произведшего запись	N выдела	Площадь выдела	Наименование выполненного мероприятия, иного воздействия; изменение категории земли; хозяйства	Год проведения (возобновления)	Объемные показатели мероприятия, га, м3	Подпись лица произведшего запись

Лосинопогонный лесопарк — Функциональная зона: Особо охраняемая зона — Квартал 23-2

N выдела	Площадь, га	Состав. Покров, почва, рельеф, особ. выд. Кадастров. оценка	Возраст	Элемент леса	Высота	Диаметр	Класс бонитета	Тип леса	Полнота	Запас сырораст. Сумм. на 1 га, куб.м	Кл. Запас на выделе, дес.кбм: общий	по ТЛУ	Хозяйственные мероприятия: захламленность	единичность	Хозяйственные мероприятия: лик. нарушения	Хозяйственные мероприятия: вида
1	1.4	Редина естественная	-													
		Единичные деревья					2	Прчб							2.8	
		8ОЛЧ1ЛП1КЛО+Е	22	ОЛЧ	60	22	32	С5	10			11				
				ЛП								1.4				
				КЛО								1.4				
				Е												
		подлесок: МЛ, КРЛ Средний														
		Класс пожарной опасности 3														
		Рекреационная х-ка: тип ландшафта Открытый-редина, эстетическая оценка 3, рекреационная оценка Низкая, Средней устойчивости, проходимость Плохая, просматриваемость Средняя, треб. незначит. регулир. рекреации														
		Особенности: Провед.мер-тий хоз.нецелесообразно														
2	2.4	10Б+Е	1	27	Б	80	27	24	8 4 1 Дслш	0.4	14	34.2	34.2			
					Е			24	С2							
		4ЛП3КЛО3Д+Е	2	15	ЛП	40	15	16		0.3	6	14.6	5.8			
					КЛО								4.4			
					Д								4.4			
					Е											
		подлесок: ЛЩ Средний														
		Класс пожарной опасности 4														
		Рекреационная х-ка: тип ландшафта Закрыт. вертик.сомкн, эстетическая оценка 2, рекреационная оценка Средняя, Устойчивые, проходимость Средняя, просматриваемость Средняя, треб. незначит. регулир. рекреации														
3	1.0	7Е2ЛП1Д	1	18	Е	60	18	20	3 2 2 Ечрш	0.4	12	12.2	8.6			
					ЛП				С3				2.4			
					Д								1.2			
		Единичные деревья														
		8Б2ОС+Д	29		Б	85	29	32			2			1.6		
					ОС			36						0.4		
					Д											
		подлесок: ЛЩ, КРЛ Средний														
		Класс пожарной опасности 3														
		Рекреационная х-ка: тип ландшафта Закрыт. вертик.сомкн, эстетическая оценка 2, рекреационная оценка Средняя, Устойчивые, проходимость Средняя, просматриваемость Средняя, треб. незначит. регулир. рекреации														
		Особенности: Состав неоднородный														

Лосинопогонный лесопарк | Функциональная зона: Особо охраняемая зона | Квартал 23-2

N выдела	Площадь, га	Состав. Покров, почва, рельеф, особ. выд. Исхожд. Хар. лесн. культур: Кадастров. оценка	Ярус	Элемент	Возраст, лет	Высота, м	Диаметр, см	Кл. бонитета	Гр. возобн.	Бонитет	Тип леса	Полнота	Запас сырораст. леса, дес.кбм: Сумм. на 1 га	Кл. Запас на выделе, дес.кбм: общий	по породам	Хозяйственные мероприятия: захламленность	единичные	общий	лик-	вида
1	2	3	4	5	6	7	8	9	10	11	12	13	14	15	16	17	18	19	20	21	22	23	24
4	0.9	8Б2ЛП+Д,Е	1	28	Б	80	28	44	8	4	1	Еслш	0.4	14	13.3	10.6							
					ЛП			36				С2				2.7							
					Д	80	26	32															
					Е																		
		3ЛП3Д3КЛО1Е	2	15	ЛП	40	15	14					0.3	6	5.7	1.7							
					Д											1.7							
					КЛО											1.7							
					Е											0.6							
		подлесок: ЛЩ, Р Средний																					
		Класс пожарной опасности 4																					
		Рекреационная х-ка: тип ландшафта П/открыт рав. разм., эстетическая оценка 2, рекреационная оценка Средняя, Устойчивые, проходимость Средняя, просматриваемость Средняя, треб. незначит. регулир. рекреации																					
5	2.4	10ЛП+Д,Е	1	28	ЛП	110	28	44	11	4	2	Дслш	0.4	23	56.4	56.4						24.5	
					Д							С2											
					Е																		
		Погибшее насаждение																					
		10Е		28	Е	90	28	32					0.1										
		подлесок: ЛЩ Средний																					
		Класс пожарной опасности 4																					
		Особенности: Насаждение разновозрастное, Насаждение разновозрастное, Насаждение разновозрастное, Полнота неравномерная, Насаждение разновозрастное, Провед.мер-тий хоз.нецелесообразно, В выделе ветровал, Насаждение разновозрастное																					
6	0.6	10ЛП+Б,Е	1	30	ЛП	110	30	40	11	4	1	Дслш	0.6	39	22.6	22.6							
					Б							С2											
					Е																		
		подлесок: ЛЩ, Р Редкий																					
		Класс пожарной опасности 4																					
		Рекреационная х-ка: тип ландшафта П/открыт рав. разм., эстетическая оценка 2, рекреационная оценка Средняя, Устойчивые, проходимость Хорошая, просматриваемость Хорошая, регулирование рекреации не требуется																					

Лосинопогонный лесопарк | Функциональная зона: Особо охраняемая зона | Квартал 23-2

N выдела	Площадь, га	Состав. Покров, почва, рельеф, особ. выд. Исхожд. Хар. лесн. культур: Кадастров. оценка	Ярус	Элемент леса	Возраст	Высота	Диаметр	Кл. бонитета	Гр. возобн.	Бонитет	Тип леса	Полнота	Запас сырораст. леса, дес.кбм: Сумм. на 1 га	Кл. Запас на выделе, дес.кбм: общий по выдел	Кл. Запас на выделе, дес.кбм: порнхо- вляющ	Кл. Запас на выделе, дес.кбм: состав ти	Кл. Запас на выделе, дес.кбм: возраст стоя	Кл. Запас на выделе, дес.кбм: диаметр дин	Захламленн.: единич-ных дер.	Захламленн.: общий запас вида	Хозяйственные мероприятия: лик-	Хозяйственные мероприятия
1	2	3	4	5	6	7	8	9	10	11	12	13	14	15	16	17	18	19	20	21	22	23	24
7	1.2	Насаждение погибшее		Д							2	Еслш											Сплош.санрубка
		Погибшее насаждение														27.8				1.2			100%
		9Е1Б	28	Е	130	28	40					С2	0.6		27.8	25							Лес.культуры
				Б	110	27	36									2.8							
		Единичные деревья																					
		6Е4Б	26	Е	90	25	36							5						3.5			
				Б	110	28	44													2.3			
		подлесок: ЛЩ Средний																					
		Класс пожарной опасности 3																					
		Рекреационная х-ка: тип ландшафта Открытый с дерев., эстетическая оценка 3, рекреационная оценка Низкая, Средней устойчивости, проходимость Средняя, просматриваемость Средняя, треб. значит. регулир. рекреации																					
8	0.8	10Б	1	28	Б	80	28	32	8	4	1	Дслш С2	0.4	14	10.8	10.8				0.8			
		3ЛП3Д3КЛО1Е	2	15	ЛП	45	15	16					0.4	8	6.2	1.9							
					Д											1.9							
					КЛО											1.8							
					Е											0.6							
		подлесок: ЛЩ Средний																					
		Класс пожарной опасности 4																					
		Рекреационная х-ка: тип ландшафта Закрыт. вертик.сомкн, эстетическая оценка 2, рекреационная оценка Средняя, Устойчивые, проходимость Средняя, просматриваемость Средняя, треб. незначит. регулир. рекреации																					
9	2.0	8ЛП1Е1Д	1	30	ЛП	110	30	40	11	4	1	Дслш С2	0.7	45	88.2	70.6				1			
					Е											8.8							
					Д											8.8							
		подлесок: ЛЩ Редкий																					
		Класс пожарной опасности 4																					
		Рекреационная х-ка: тип ландшафта Закрыт. гориз. сомкн, эстетическая оценка 1, рекреационная оценка Высокая, Повышенной устойчивости, проходимость Хорошая, просматриваемость Хорошая, регулирование рекреации не требуется																					

Лосинопогонный лесопарк | Функциональная зона: Особо охраняемая зона | Квартал 23-2

N выдела	Площадь, га	Состав. Покров, рельеф, особ. выд. Исхожд. Хар. лесн. культур. Кадастров. оценка	Ярус	Элемент леса	Возраст	Высота	Диаметр	Кл. бонитета	Гр. возобн.	Тип леса	Полнота	Запас сырораст. леса, дес.кбм: Сумм. на 1 га	Кл. таксации: общий	Запас на выделе, дес.кбм: по выдел.	Кл. товарности: сортн.	Запас на выделе, дес.кбм: сортн.	Кл. дренажа	Захламленность: общий	Захламленность: ликвидная	Хозяйственные мероприятия: вид
1	2	3	4	5	6	7	8	9	10	11	12	13	14	15	16	17	18	19	20	21
10	0.9	Ветровальник		Е							2	Еслш								Уборка неликв.др
		Единичные деревья																25.8		Лес.культуры
		7Е1С2Б+ЛП	28	Е	90	28	32					С2	1.5			1				
				С		28	32									0.1				
				Б	70	27	24									0.3				
				ЛП	50	16	16													
		подлесок: ЛЩ, Р Средний																		
		Класс пожарной опасности 3																		
		Рекреационная х-ка: тип ландшафта Открытый с дерев., эстетическая оценка 3, рекреационная оценка Низкая, Средней устойчивости																		
11	1.1	7С1Е2ЛП+Б	1	С	140	32	44	7	4	1		Еслш	0.6	36	40	28		1		
				Е		31	36					С2				4				
				ЛП	110	30	36									8				
				Б	110	32	40													
		6ЛП4Д	2	ЛП	40	15	16						0.3	6	6.7	4				
				Д												2.7				
		Класс пожарной опасности 3																		
		Рекреационная х-ка: тип ландшафта Закрыт. вертик.сомкн, эстетическая оценка 2, рекреационная оценка Средняя, Устойчивые, проходимость Средняя, просматриваемость Средняя, регулирование рекреации не требуется																		
12	1.1	3Д2КЛО1ЛП1Б2С1Д	1	Д	70	26	32	4	2	1		Дслш	0.5	21	22.7	6.8				
				КЛО		25	32					С2				4.5				
				ЛП		27	32									2.3				
				Б		28	36									2.3				
				С	130	30	44									4.5				
				Д	130	27	52									2.3				
		5ЛП5КЛО	2	ЛП	40	14	12						0.3	6	6.5	3.2				
				КЛО												3.3				
		подлесок: ЛЩ Средний																		
		Класс пожарной опасности 3																		
		Рекреационная х-ка: тип ландшафта Закрыт. вертик.сомкн, эстетическая оценка 2, рекреационная оценка Высокая, Повышенной устойчивости, проходимость Средняя, просматриваемость Средняя, треб. незначит. регулир. рекреации																		

Лосинопогонный лесопарк Функциональная зона: Особо охраняемая зона Квартал 23-2

N выдела	Площадь, га	Состав.Подр.Подл.Покров,почва, рельеф,особ.выд.Происхожд.Кат.земель:Хар.лесн. культур:Кадастров.оценка	Я:Р:У:С	Высота:Яруса	Элемент:леса	Возраст	Высота	Диаметр	Кл.возраста	Гр.возраста	Бонитет	Тип леса ТЛУ	Полнота:Сумма пл. сеч.	Запас сырораст. леса, дес.кбм:на 1 га	Запас сырораст. леса, дес.кбм:общий на выдел	Запас сырораст. леса, дес.кбм:по составляющ	Кл. Запас на выделе, дес.кбм:товарн:ос:ти	Запас на выделе, дес.кбм:сухостоя:стар.	Запас на выделе, дес.кбм:ре-дин	Запас на выделе, дес.кбм:единичных дер.	Запас на выделе, дес.кбм:захламлен.:общий	Запас на выделе, дес.кбм:захламлен.:лик-вида	Хозяйственные мероприятия
1	2	3	4	5	6	7	8	9	10	11	12	13	14	15	16	17	18	19	20	21	22	23	24
13	1.4	5С1Е2ЛП2Б+Д	1	30	С	120	30	48	6	4	1	Сслм	0.7	38	54.3	27.1		0.7			0.7		
					Е	70	30	36				В2				5.4							
					ЛП	120	30	36								10.9							
					Б	70	30	36								10.9							
					Д		30	40															

Класс пожарной опасности 3
Рекреационная х-ка: тип ландшафта Закрыт. гориз. сомкн, эстетическая оценка 2, рекреационная оценка Средняя, Устойчивые, проходимость Средняя, просматриваемость Средняя, треб. незначит. регулир. рекреации
Особенности: Состав неоднородный, Полнота неравномерная

14	4.4	6ЛП2Д1Б1Е+С	1	28	ЛП	70	28	32	7	3	1	Дслш	0.6	34	149.6	89.7					4.4		
					Д	110	28	44				С2				29.9							
					Б	80	28	40								15							
					Е	110	28	44								15							
					С	80	28	36															

Класс пожарной опасности 4
Рекреационная х-ка: тип ландшафта Закрыт. вертик.сомкн, эстетическая оценка 1, рекреационная оценка Высокая, Повышенной устойчивости, проходимость Хорошая, просматриваемость Хорошая, регулирование рекреации не требуется
Особенности: В выделе ветровал, Провед.мер-тий хоз.нецелесообразно

15 0.1 Поляна

-

Класс пожарной опасности 2

16 0.1 Тропа

-

Класс пожарной опасности 5
Земли линейного протяжения: ширина 2.0 м, протяженность 0.53 км

Лосинопогонный лесопарк Функциональная зона: Особо охраняемая зона Квартал 23-2

N выдела	Площадь, га	Состав.Подр.Подл.Покров,почва, рельеф,особ.выд.Происхожд.Кат.земель Хар.лесн. культур Кадастров.оценка	Я Р У С	Высота Яруса	Элемент леса	Возраст	Высота	Диаметр	Кл.Гр.Бонитет	Тип леса ТЛУ	Полнота Сумма пл. сеч.	Запас сырораст. леса, дес.кбм на 1 га	Запас сырораст. леса, дес.кбм общий на выдел	Запас сырораст. леса, дес.кбм по составляющ.	Кл. Запас на выделе, дес.кбм: Хозяйственные мероприятия	Кл. Запас на выделе, дес.кбм: Хозяйственные мероприятия	Кл. Запас на выделе, дес.кбм: Хозяйственные мероприятия	Кл. Запас на выделе, дес.кбм: Хозяйственные мероприятия	Кл. Запас на выделе, дес.кбм: Хозяйственные мероприятия	Кл. Запас на выделе, дес.кбм: Хозяйственные мероприятия	Кл. Запас на выделе, дес.кбм: Хозяйственные мероприятия
1	2	3	4	5	6	7	8	9	10	11	12	13	14	15	16	17	18	19	20	21	22	23	24

17 0.1 Канава мелиоратив.

-

Класс пожарной опасности 5
Земли линейного протяжения: ширина 2.0 м, протяженность 0.49 км

18 0.1 Просеки квартальные

-

Класс пожарной опасности 5
Земли линейного протяжения: ширина 4.0 м, протяженность 0.28 км

19 0.0 Границы окружные

-

Класс пожарной опасности 5
Земли линейного протяжения: ширина 1.0 м, протяженность 0.56 км

20 0.2 Дорога автом.грунтовая

-

Класс пожарной опасности 5
Земли линейного протяжения: ширина 4.0 м, протяженность 0.53 км

Итого по категории

22.3	545	29	23	62	

По составляющим породам

С	60
Е	43
Д	60
КЛО	16
Б	84
ЛП	282

Лосинопогонный лесопарк Функциональная зона: Квартал 23-2

N выдела	Площадь, га	Состав.Подр.Подл.Покров,почва, рельеф,особ.выд.Происхожд.Кат.земель Хар.лесн. культур Кадастров.оценка	Я Р У С	Высота Яруса	Элемент леса	Возраст	Высота	Диаметр	Кл.Гр.Бонитет	Кл.Гр.Бонитет	Тип леса ТЛУ	Полнота Сумма пл. сеч.	Запас сырораст. леса, дес.кбм на 1 га	Запас сырораст. леса, дес.кбм общий на выдел	Запас сырораст. леса, дес.кбм по составляющ.	Кл. Запас на выделе, дес.кбм: Кл. товарн. ос. ти	Кл. Запас на выделе, дес.кбм: Запас на выделе, дес.кбм: сухостоя стар.	Кл. Запас на выделе, дес.кбм: Запас на выделе, дес.кбм: редин	Кл. Запас на выделе, дес.кбм: Запас на выделе, дес.кбм: единичных дер.	Кл. Запас на выделе, дес.кбм: Запас на выделе, дес.кбм: захламлен. общий	Кл. Запас на выделе, дес.кбм: Запас на выделе, дес.кбм: захламлен. лик-вида	Хозяйственные мероприятия
1	2	3	4	5	6	7	8	9	10	11	12	13	14	15	16	17	18	19	20	21	22	23	24

Итого по кварталу

22.3	545	29	23	62	

По составляющим породам

С	60
Е	43
Д	60
КЛО	16
Б	84
ЛП	282

Отметка об изменениях после лесоустройства

N выдела	Площадь выдела	Наименование выполненного мероприятия, иного воздействия; изменение качества земли; хозяйства	Год проведения (возраст)	Объемные показатели мероприятия, га, м3	Подпись лица произведшего запись	N выдела	Площадь выдела	Наименование выполненного мероприятия, иного воздействия; изменение качества земли; хозяйства	Год проведения (возраст)	Объемные показатели мероприятия, га, м3	Подпись лица произведшего запись

Лосинопогонный лесопарк — Функциональная зона: Особо охраняемая зона — Квартал 23-3

N выдела	Площадь, га	Состав. Покров, почва, рельеф, особ. выд. Исхожд. Хар. лесн. культур: Кадастров. оценка	Ярус	Элемент леса	Возраст, лет	Высота, м	Диаметр, см	Кл. бонитета	Тип леса	Полнота	Запас сырораст. леса, дес. кбм: Сумм. на 1 га	Кл. Запас на выделе, дес. кбм: общий	по составляющим	Запас захламлен. нич-ных, общий	Запас захламлен. нич-ных, лик-видам	Хозяйственные мероприятия
1	0.3	Насажд.с пород.иск.пр.														
		10Б+ОС	1	Б	41	20	16	5	Дслш	0.7	17	4.9	4.9			
				ОС					С2							
		подлесок: КРЛ, Р Густой														
		Класс пожарной опасности 4														
		Культуры: год создания л/к 1977, состояние Удовлетворительные														
		Рекреационная х-ка: тип ландшафта Закрыт. гориз. сомкн, эстетическая оценка 2, рекреационная оценка Средняя, Устойчивые, проходимость Средняя, просматриваемость Средняя, треб. незначит. регулир. рекреации														
2	1.1	8Б2ОЛС+ОС	1	Б	70	28	40	7	Прчб	0.4	14	15.8	12.6		0.6	
				ОЛС	50	26	28		С4				3.2			
				ОС	70	28										
		4ЛП1ОЛС4КЛО1Д+Е	2	ЛП	40	14	16			0.4	8	9	3.6			
				ОЛС									0.9			
				КЛО									3.6			
				Д									0.9			
				Е												
		подлесок: КРЛ, Р Средний														
		Класс пожарной опасности 5														
		Рекреационная х-ка: тип ландшафта Закрыт. вертик.сомкн, эстетическая оценка 2, рекреационная оценка Средняя, Устойчивые, проходимость Средняя, просматриваемость Средняя, треб. незначит. регулир. рекреации														
		Особенности: Состав неоднородный														
3	2.2	9С1Б+ОС	1	С	65	28	32	4	Сслм	0.7	34	76.2	68.6			
				Б		26	20		В2				7.6			
				ОС												
		подрост: 8Д2Е (15) 2 м, 0.5 тыс.шт/га, благонадежный														
		подлесок: Р Густой														
		Класс пожарной опасности 3														
		Рекреационная х-ка: тип ландшафта Закрыт. гориз. сомкн, эстетическая оценка 2, рекреационная оценка Средняя, Устойчивые, проходимость Средняя, просматриваемость Средняя, треб. незначит. регулир. рекреации														
		Особенности: Состав неоднородный, Полнота неравномерная														

Лосинопогонный лесопарк Функциональная зона: Особо охраняемая зона Квартал 23-3

N выдела	Площадь, га	Состав.Подр.Подл.Покров,почва, рельеф,особ.выд.Происхожд.Кат.земель Хар.лесн. культур Кадастров.оценка	Я Р У С	Высота Яруса	Элемент леса	Возраст	Высота	Диаметр	Кл.возраста	Гр.возраста	Бонитет	Тип леса ТЛУ	Полнота Сумма пл. сеч.	Запас сырораст. леса, дес.кбм на 1 га	Запас сырораст. леса, дес.кбм общий на выдел	Запас сырораст. леса, дес.кбм по составляющ.	Кл. Запас на выделе, дес.кбм: то: варн: ос: ти	Запас на выделе, дес.кбм: сухостоя: стар.	Запас на выделе, дес.кбм: ре-дин	Запас на выделе, дес.кбм: единичных дер.	Запас на выделе, дес.кбм: захламлен.: общий	Запас на выделе, дес.кбм: захламлен.: лик-вида	Хозяйственные мероприятия
1	2	3	4	5	6	7	8	9	10	11	12	13	14	15	16	17	18	19	20	21	22	23	24
4	0.5	Поляна																					
		Класс пожарной опасности 2																					
		Рекреационная х-ка: тип ландшафта Открытый без дер., эстетическая оценка 2, рекреационная оценка Средняя, Устойчивые																					
5	1.2	5Д5ЛП+Е,ОЛС	1	28	Д	110	27	52	6	3	2	Дслш	0.3	13	15.2	7.6							
					ЛП		28	40				С2				7.6							
					Е																		
					ОЛС																		
		5ЛП5КЛО	2	14	ЛП	40	16	14					0.3	6	7	3.5							
					КЛО	35	12	10								3.5							
		подлесок: ЛЩ Средний																					
		Класс пожарной опасности 3																					
		Рекреационная х-ка: тип ландшафта П/открыт груп. разм., эстетическая оценка 2, рекреационная оценка Средняя, Устойчивые, проходимость Средняя, просматриваемость Средняя, треб. значит. регулир. рекреации																					
		Особенности: Состав неоднородный, Полнота неравномерная, Провед.мер-тий хоз.нецелесообразно																					
6	0.8	10Б+ОС,Е	1	26	Б	70	26	28	7	3	1	Дслш	0.7	23	19.1	19.1							
					ОС							С2											
					Е																		
		подлесок: ЛЩ, КРЛ Средний																					
		Класс пожарной опасности 4																					
		Рекреационная х-ка: тип ландшафта Закрыт. вертик.сомкн, эстетическая оценка 2, рекреационная оценка Средняя, Устойчивые, проходимость Средняя, просматриваемость Средняя, треб. незначит. регулир. рекреации																					
		Особенности: Полнота неравномерная																					

N выдела	Площадь, га	Состав.Подр.Подл.:Покров,почва, рельеф,особ.выд.Происхожд.Кат.земель:Хар.лесн. культур:Кадастров.оценка	Я:Р:У:С:ус:а	Вы-сота	Элемент: лесa	Воз:ра:ст	Вы-со-та	Диаметр	Кл.Гр.Бо:во:во:ни:ас:ас:та:та:	Тип леса ТЛУ	Полнота сеч.:	Запас сырораст. леса, дес.кбм: Сумм: на 1 га	Кл. Запас на выделе, дес.кбм: то: общий:на выдел:	по соста:вляющ:	рн:хо-ва:ос:ти:	су-сто-стар.	ре-дин	еди-нич-ных дер.:	захламлен.: общий	лик-вида:	Хозяйственные мероприятия
1	2	3	4	5	6	7	8	9	10:11:12	13	14	15	16	17	18	19	20	21	22	23	24
7	0.3	Поляна																			
		Единичные деревья								-											
		6Б2ЛП2КЛО+Б,С		10	Б	30	10	12				1						0.1			
					ЛП													0.1			
					КЛО													0.1			
					Б	70	24	40													
					С			32													
		подлесок: ЛЩ Густой																			
		Класс пожарной опасности 2																			
		Рекреационная х-ка: тип ландшафта Открытый с дерев., эстетическая оценка 3, рекреационная оценка Низкая, Устойчивые																			
8	0.8	6Б1ЛП1С1Е1Д+ОЛЧ	1	28	Б	85	28	32	9 4 1	Дслш	0.4	14	11.6	6.8						1.7	
					ЛП		27	32		С2				1.2							
					С		28	44						1.2							
					Е		28	40						1.2							
					Д		26	40						1.2							
					ОЛЧ																
		5ЛП4КЛО1Д+Е	2	16	ЛП	50	16	16			0.3	7	5.8	2.9							
					КЛО									2.3							
					Д									0.6							
					Е																
		подлесок: ЛЩ Средний																			
		Класс пожарной опасности 4																			
		Рекреационная х-ка: тип ландшафта Закрыт. вертик.сомкн, эстетическая оценка 2, рекреационная оценка Средняя, Устойчивые, проходимость Средняя, просматриваемость Средняя, треб. незначит. регулир. рекреации																			

Лосинопогонный лесопарк | Функциональная зона: Особо охраняемая зона | Квартал 23-3

N выдела	Площадь, га	Состав. Покров, почва, рельеф, особ. выд. Исхожд. Хар. лесн. культур. Кадастров. оценка	Ярус	Уст.	Элемент леса	Возр.	Выс.	Диам.	Кл.	Гр.	Бон.	Тип леса	Полн.	Запас сырораст. Сумм. на 1 га	Кл. Запас на выделе, дес.кбм: общий	по породам	Хозяйственные мероприятия: Захламленность: общий	лик.	Хозяйственные мероприятия: единичных деревьев	по видам
1	2	3	4	5	6	7	8	9	10	11	12	13	14	15	16	17	18	19	20	21
9	3.2	6ЛП1ОС1Б1Д1КЛО+С,Д	1	28	ЛП	70	28	32	7	3	1	Дслш С2	0.5	28	89	53.4				
					ОС											8.9				
					Б											8.9				
					Д	90	28	40								8.9				
					КЛО											8.9				
					С	110														
					Д															
		4Д4ЛП2КЛО	2	13	Д	40	12	16					0.3	4	12.7	5.1				
					ЛП	40	14	16								5.1				
					КЛО		12	16								2.5				
		подлесок: ЛЩ Средний Класс пожарной опасности 4 Рекреационная х-ка: тип ландшафта Закрыт. вертик.сомкн, эстетическая оценка 2, рекреационная оценка Средняя, Устойчивые, проходимость Средняя, просматриваемость Средняя, треб. незначит. регулир. рекреации Особенности: Полнота неравномерная																		
10	5.1	6ЛП2Б1Д1КЛО	1	27	ЛП	90	27	32	9	4	1	Дслш С2	0.5	28	143.4	86.1			7.7	
					Б		28	36								28.7				
					Д		26	40								14.3				
					КЛО		26	36								14.3				
		6ЛП2КЛО2Д+Е	2	16	ЛП	50	16	16					0.3	7	35.8	21.4				
					КЛО											7.2				
					Д											7.2				
					Е															
		подлесок: ЛЩ Средний Класс пожарной опасности 4 Рекреационная х-ка: тип ландшафта Закрыт. вертик.сомкн, эстетическая оценка 2, рекреационная оценка Средняя, Устойчивые, проходимость Средняя, просматриваемость Средняя, треб. незначит. регулир. рекреации Особенности: Состав неоднородный, Полнота неравномерная																		
11	0.1	Тропа -																		
		Класс пожарной опасности 5 Земли линейного протяжения: ширина 2.0 м, протяженность 0.42 км																		

Лосинопогонный лесопарк | Функциональная зона: Особо охраняемая зона | Квартал 23-3

N выдела	Площадь, га	Состав. Покров, исхожд. Хар.лесн. Кадастров.	Подр. почва, культур: оценка	Подл. рельеф, особ.выд.	Я: Про: У:	Вы-ел: со-ста:	Элемент леса	Возр: со-ст:	Выс: зр:	Бон: зр:	Ди: ам: ет:	Кл.Гр.: во: зр:	Бо: ни: те:	Тип леса	Полн: ота	Запас сырораст. леса, дес.кбм	Кл. то:	Запас на выделе, дес.кбм: захламлен.	Запас на выделе, дес.кбм: Хозяйственные	Мероприятия
1	2	3			4	5	6	7	8	9	10	11	12	13	14	15	16	17	18	19
12	0.2	Просеки квартальные																		
																-				
		Класс пожарной опасности 5 Земли линейного протяжения: ширина 4.0 м, протяженность 0.47 км																		
13	0.1	Границы окружные																		
																-				
		Класс пожарной опасности 5 Земли линейного протяжения: ширина 1.0 м, протяженность 0.87 км																		
		Итого по категории																		
	15.9															446			10	
		По составляющим породам																		
																С	70			
																Е	1			
																Д	46			
																КЛО	42			
																Б	89			
																ОС	9			
																ОЛС	4			
																ОЛЧ				
																ЛП	185			
		Итого по кварталу																		
	15.9															446			10	

Лосинопогонный лесопарк Функциональная зона: Квартал 23-3

N выдела	Площадь, га	Состав.Подр.Подл.Покров,почва, рельеф,особ.выд.Происхожд.Кат.земель:Хар.лесн. культур:Кадастров.оценка	Я:Р:У:С:Ярус:а	Вы-сота:Ярус:а	Элемент:леса	Воз:раст	Вы-со-та	Диаметр	Кл.Гр.Бо:зр:ас:та	Кл.Гр.Бо:зр:ас:та	Кл.Гр.Бо:ни:те:т	Тип леса ТЛУ	Полнота:Сумм:а пл:сеч.	Запас сырораст. леса, дес.кбм: на 1 га	Запас сырораст. леса, дес.кбм: общий:на выдел	Запас сырораст. леса, дес.кбм: по составляющ	Кл. Запас на выделе, дес.кбм: товарн:ос:ти	Кл. Запас на выделе, дес.кбм: сухостоя:стар.	Кл. Запас на выделе, дес.кбм: ре-дин	Кл. Запас на выделе, дес.кбм: единичных дер.	Кл. Запас на выделе, дес.кбм: захламлен.:общий	Кл. Запас на выделе, дес.кбм: захламлен.:лик-вида	Хозяйственные мероприятия
1	2	3	4	5	6	7	8	9	10	11	12	13	14	15	16	17	18	19	20	21	22	23	24

По составляющим породам

С	70
Е	1
Д	46
КЛО	42
Б	89
ОС	9
ОЛС	4
ОЛЧ	
ЛП	185

Отметка об изменениях после лесоустройства

N выдела	Площадь выдела	Наименование выполненного мероприятия, иного воздействия; изменение категории земли; хозяйства	Год проведения (возобновления)	Объемные показатели мероприятия, га, м3	Подпись лица произведшего запись	N выдела	Площадь выдела	Наименование выполненного мероприятия, иного воздействия; изменение категории земли; хозяйства	Год проведения (возобновления)	Объемные показатели мероприятия, га, м3	Подпись лица произведшего запись

Лосинопогонный лесопарк Функциональная зона: Особо охраняемая зона Квартал 23-4

N выдела	Площадь, га	Состав.Подр.Подл.Покров,почва, рельеф,особ.выд.Происхожд.Кат.земель Хар.лесн. культур Кадастров.оценка	Я.Р.У.С.	Высота Яруса	Элемент леса	Возраст	Высота	Диаметр	Кл.Гр.Бонитета	Кл.Гр.Бонитета	Тип леса ТЛУ	Полнота Сумма пл. сеч.	Запас сырораст. леса, дес.кбм на 1 га	Запас сырораст. леса, дес.кбм общий на выдел	Запас сырораст. леса, дес.кбм по составляющ.	Кл. Запас на выделе, дес.кбм: Кл. товарн. ос. ти	Кл. Запас на выделе, дес.кбм: Кл. сухостоя стар.	Кл. Запас на выделе, дес.кбм: Кл. ре-дин	Кл. Запас на выделе, дес.кбм: Кл. единичных дер.	Кл. Запас на выделе, дес.кбм: Кл. захламлен. общий	Кл. Запас на выделе, дес.кбм: Кл. захламлен. лик-вида	Хозяйственные мероприятия
1	2	3	4	5	6	7	8	9	10	11	12	13	14	15	16	17	18	19	20	21	22	23	24
1	1.7	6ЛП4Д+Е	1	32	ЛП	100	32	40	10	4	1	Дслш	0.4	26	44.2	26.5					0.8		
					Д							С2				17.7							
					Е																		
		10ЛП	2	23	ЛП	75	23	24					0.4	18	30.6	30.6							

подлесок: ЛЩ Средний
Класс пожарной опасности 4
Рекреационная х-ка: тип ландшафта Закрыт. гориз. сомкн, эстетическая оценка 1, рекреационная оценка Высокая, Повышенной устойчивости, проходимость Хорошая, просматриваемость Средняя, регулирование рекреации не требуется

2	1.3	Ветровальник			Д																	Уборка неликв.др
		Единичные деревья									1	Дслш									7.9	Лес.культуры
		8ЛП2Е+КЛО,Д		14	ЛП	40	14	16				С2		1						1		
					Е		13	14												0.3		
					КЛО																	
					Д																	

подлесок: ЛЩ, БЗН, МЛ Густой
Класс пожарной опасности 3
Рекреационная х-ка: тип ландшафта Открытый с дерев., эстетическая оценка 3, рекреационная оценка Низкая, Средней устойчивости, проходимость Плохая, просматриваемость Плохая, требуется строгий режим рекреации

3	1.8	4Е1С4Б1ЛП+Д	1	32	Е	110	32	44	6	4	1А	Еслш	0.4	29	52.8	21.1					2.7	
					С			40				С2				5.3						
					Б			44								21.1						
					ЛП			36								5.3						
					Д	130																
		4ЛП4Б2Е	2	25	ЛП	70	25	24					0.3	15	27.3	10.9						
					Б											10.9						
					Е											5.5						

подлесок: ЛЩ Средний
Класс пожарной опасности 3
Рекреационная х-ка: тип ландшафта П/открыт рав. разм., эстетическая оценка 2, рекреационная оценка Средняя, Устойчивые, проходимость Средняя, просматриваемость Средняя, треб. незначит. регулир. рекреации

Лосинопогонный лесопарк | Функциональная зона: Особо охраняемая зона | Квартал 23-4

N выдела	Площадь, га	Состав. Покров, почва, рельеф, особ. выд. Исхожд. Хар. лесн. культур: Кадастров. оценка	Ярус	Высота	Элемент	Возраст	Высота	Диаметр	Класс бонитета	Тип леса	Полнота	Запас сырораст. леса, дес.кбм: Сумм: на 1 га	Кл. Запас на выделе, дес.кбм: общий	по преобл.	Хозяйственные мероприятия: рекомендуемые	Захламленность: общий	Захламленность: ликвидная	Хозяйственные мероприятия: виды
1	2	3	4	5	6	7	8	9	10	11	12	13	14	15	16	17	18	19	20	21	22	23	24
4	8.7	9ЛП1КЛО+Д,Е	1	23	ЛП	70	23	20	7	3	2	Ечрш	0.5	19	165.3	148.8							
					КЛО			24				С3				16.5							
					Д																		
					Е																		
		Единичные деревья																					
		10Б		30	Б	100	30	36						4							34.8		
		Класс пожарной опасности 4																					
		Рекреационная х-ка: тип ландшафта П/открыт рав. разм., эстетическая оценка 2, рекреационная оценка Средняя, Устойчивые, проходимость Средняя, просматриваемость Средняя, треб. незначит. регулир. рекреации																					
5	15.3	6ЛП2Б2Д+С,Е	1	29	ЛП	100	29	36	10	4	1	Дслш	0.6	37	565.4	339.2						7.6	
					Б		30	36				С2				113.1							
					Д		29	40								113.1							
					С																		
					Е																		
		10ЛП	2	26	ЛП	70	26	24					0.4	21	320.9	320.9							
		подлесок: ЛЩ Средний																					
		Класс пожарной опасности 4																					
		Рекреационная х-ка: тип ландшафта П/открыт рав. разм., эстетическая оценка 1, рекреационная оценка Высокая, Устойчивые, проходимость Средняя, просматриваемость Средняя, регулирование рекреации не требуется																					
6	5.0	8ЛП2Б	1	28	ЛП	120	28	40	12	4	2	Еслш	0.4	23	115.2	92.2						10	
					Б	100	28	36				С2				23		15					
		6ЛП2КЛО2Д	2	12	ЛП	40	12	14					0.3	4	20	12							
					КЛО											4							
					Д			12								4							
		Погибшее насаждение																					
		10Е		28	Е	120	28	40							15	15		3					
		Класс пожарной опасности 4																					
		Рекреационная х-ка: тип ландшафта П/открыт рав. разм., эстетическая оценка 2, рекреационная оценка Средняя, Устойчивые, проходимость Плохая, просматриваемость Средняя, треб. незначит. регулир. рекреации																					
		Особенности: Провед.мер-тий хоз.нецелесообразно, В выделе ветровал																					

```
: N :Пло- :Состав.Подр.Подл.:Я:Вы- :Эле-:Воз:Вы-:Ди:Кл.Гр.Бо: Тип  :Полн:Запас сырораст. :Кл. Запас на выделе, дес.кбм:                 :
:вы-:щадь,:Покров,почва, ре-:Р:со- :мент:   :   :ам:во:во:ни:      :ота : леса, дес.кбм  :то:-------------------------:                 :
:де-:     :льеф,особ.выд.Про:У:та  :    :ра :со-:ет:зр:зр:те: леса :----:----------------:ва:су- :ре- :еди-:захламлен.:Хозяйственные    :
:ла : га  :исхожд.Кат.земель:С:Яр  :ле- :   :   :р :ас:ас:т :      :Сумм: на :общий:по   :рн:хо- :    :нич-:----------:                 :
:   :     :Хар.лесн. культур: :ус  :са  :ст :та :  :та:та:  :      :а пл: 1  :на   :соста:ос:стоя:дин :ных :общий:лик-:мероприятия      :
:   :     :Кадастров.оценка : :а   :    :   :   :  :  :  :  : ТЛУ  :сеч.: га :выдел:вляющ:ти:стар.    :дер.:     :вида:                 :
: 1 :  2  :         3       :4: 5  :  6 : 7 : 8 : 9:10:11:12:  13  : 14 : 15 :  16 : 17  :18: 19 : 20 : 21 : 22  : 23 :     24          :
```

```
7   2.7   Ветровальник              Д                                                                                  Уборка неликв.др
          Единичные деревья                                  1  Дслш                                          40.8    Лес.культуры
          4Б4ЛП1КЛО1Д          18   Б    80  24  20           С2     0.1  2                              2.2
                                    ЛП   40  14  14                                                      2.2
                                    КЛО          12                                                      0.5
                                    Д        14  12                                                      0.5
          подлесок: ЛЩ, МЛ, БЗН Средний
          Класс пожарной опасности 3
          Рекреационная х-ка: тип ландшафта Открытый без дер., эстетическая оценка 3, рекреационная оценка Низкая, Средней
          устойчивости

8   2.4   9С1Б+Д            1  25   С    110 25  40 6  4  2  Сслм   0.5  20   47    42.3
                                    Б    70  25  28          В2                      4.7
                                    Д
          3Д3ЛП2КЛО1Е1Б      2  18   Д    65  18  20                 0.3  7    16.4  4.9
                                    ЛП                                                5
                                    КЛО                                               3.3
                                    Е                                                 1.6
                                    Б                                                 1.6
          подлесок: ЛЩ Средний
          Класс пожарной опасности 3
          Краснокнижные растения: Ландыш майский
          Рекреационная х-ка: тип ландшафта Закрыт. вертик.сомкн, эстетическая оценка 2, рекреационная оценка Средняя, Устойчивые,
          проходимость Средняя, просматриваемость Средняя, треб. незначит. регулир. рекреации
          Особенности: Состав неоднородный, Полнота неравномерная

9   0.9   10Б              1  18   Б    45  18  16 5  2  2  Еслш   0.8  17   15.5  15.5
                                                              С2

          5Е5ЛП              2  12   Е    45  12  10                 0.4  7    6.4   3.2
                                    ЛП                                                3.2
          подрост: 10Е (30) 4 м, 2 тыс.шт/га, благонадежный
          Класс пожарной опасности 4
          Рекреационная х-ка: тип ландшафта Закрыт. гориз. сомкн, эстетическая оценка 1, рекреационная оценка Высокая, Повышенной
          устойчивости, проходимость Плохая, просматриваемость Плохая, треб. незначит. регулир. рекреации
          Особенности: Полнота неравномерная, Состав неоднородный
```

```
: N :Пло- :Состав.Подр.Подл.:Я:Вы- :Эле-:Воз:Вы-:Ди:Кл.Гр.Бо: Тип  :Полн:Запас сырораст. :Кл. Запас на выделе, дес.кбм:                 :
:вы-:щадь,:Покров,почва, ре-:Р:со- :мент:   :   :ам:во:во:ни:      :ота : леса, дес.кбм  :то:-------------------------:                 :
:де-:     :льеф,особ.выд.Про:У:та  :    :ра :со-:ет:зр:зр:те: леса :----:----------------:ва:су- :ре- :еди-:захламлен.:Хозяйственные    :
:ла : га  :исхожд.Кат.земель:С:Яр  :ле- :   :   :р :ас:ас:т :      :Сумм: на :общий:по   :рн:хо- :    :нич-:----------:                 :
:   :     :Хар.лесн. культур: :ус  :са  :ст :та :  :та:та:  :      :а пл: 1  :на   :соста:ос:стоя:дин :ных :общий:лик-:мероприятия      :
:   :     :Кадастров.оценка : :а   :    :   :   :  :  :  :  : ТЛУ  :сеч.: га :выдел:вляющ:ти:стар.    :дер.:     :вида:                 :
: 1 :  2  :         3       :4: 5  :  6 : 7 : 8 : 9:10:11:12:  13  : 14 : 15 :  16 : 17  :18: 19 : 20 : 21 : 22  : 23 :     24          :
11  0.4   Ветровальник              Д                                                                                    Уборка неликв.др
          Единичные деревья                                  1  Дслш                                                5.2        Лес.культуры
          7Д3Б+Е                23   Д    60  23  24           С2          2                                  0.6
                                     Б    70  23  24                                                          0.3
                                     Е    60  23  24
          подлесок: ЛЩ Густой
          Класс пожарной опасности 3
          Рекреационная х-ка: тип ландшафта Открытый с дерев., эстетическая оценка 3, рекреационная оценка Низкая

12  1.1   10Б               1  28   Б    90  28  32 9  4  1  Дслш   0.4  14   15.7  15.7
                                                              С2
          10Е               2  18   Е    50  18  16                  0.4  12   13.4  13.4

          подрост: 10Е (20) 4 м, 1 тыс.шт/га, благонадежный
          подлесок: ЛЩ Редкий
          Класс пожарной опасности 4
          Рекреационная х-ка: тип ландшафта Закрыт. вертик.сомкн, эстетическая оценка 2, рекреационная оценка Средняя, Устойчивые,
          проходимость Средняя, просматриваемость Хорошая, регулирование рекреации не требуется

13  0.2   Тропа
                                                                  -

          Класс пожарной опасности 5
          Земли линейного протяжения: ширина  2.0 м, протяженность  1.10 км

14  0.0   Канава мелиоратив.
                                                                  -

          Класс пожарной опасности 5
          Земли линейного протяжения: ширина  2.0 м, протяженность  0.20 км
```

Лосинопогонный лесопарк | Функциональная зона: Особо охраняемая зона | Квартал 23-4

N выдела	Площадь, га	Покров, почва, рельеф, исходжд. Хар. лесн. культур. Кадастров. оценка	Состав. Подр. Подл. Ярус. Сомкнутость. Категория земель. Категория ТЛУ	Элемент леса	Возраст, лет	Высота, м	Диаметр, см	Класс бонитета	Группа возраста	Тип леса	Полнота	Запас сырораст. леса, дес.кбм/га	Кл. Запас на выделе, дес.кбм: общий	по составляющим породам	Хозяйственные мероприятия: вид	код	год
1	2	3	4	5	6	7	8	9	10	11	12	13	14	15	16	17	18	19	20	21	22	23	24
15	0.7	Просеки квартальные																					
			-																				
		Класс пожарной опасности 5																					
		Земли линейного протяжения: ширина 4.0 м, протяженность 1.86 км																					
16	0.1	Границы окружные																					
			-																				
		Класс пожарной опасности 5																					
		Земли линейного протяжения: ширина 1.0 м, протяженность 1.31 км																					
17	0.1	Дорога автом.грунтовая																					
			-																				
		Класс пожарной опасности 5																					
		Земли линейного протяжения: ширина 4.0 м, протяженность 0.40 км																					
		Итого по категории																					
	42.6													1458			15			42	75		
		По составляющим породам																					
														С	48								
														Е	45								
														Д	140								
														КЛО	24								
														Б	206								
														ЛП	995								

N выдела	Площадь, га	Состав.Покров,почва, рельеф,исхожд.Кат.земель:Хар.лесн. культур:Кадастров.оценка	Подр.Подл.:Я:У:С:Яр:ус:а	Выс-тота	Элемент:лесa	Воз:ст	Вы-:со-:та	Ди:ам:ет:р	Кл.Гр.Бо:во:зр:ас:та	Кл.Гр.Бо:во:зр:ас:та	Кл.Гр.Бо:ни:те:т	Тип леса ТЛУ	Полн:ота:Сумм:а пл:сеч.:	Запас сырораст. леса, дес.кбм: на 1 га	Запас сырораст. леса, дес.кбм: общий:на выдел	Кл. Запас на выделе, дес.кбм: то:ва:ти	Кл. Запас на выделе, дес.кбм: по:рн:ос:стоя	Кл. Запас на выделе, дес.кбм: сухо-:дин:стар.	Кл. Запас на выделе, дес.кбм: ре-:еди-:ных:дер.	Кл. Запас на выделе, дес.кбм: нич-:общий	Кл. Запас на выделе, дес.кбм: захламлен.:лик-:вида	Хозяйственные мероприятия
1	2	3	4	5	6	7	8	9	10	11	12	13	14	15	16	17	18	19	20	21	22	23	24
10	0.5	Линия электропередач																					Расчистка

-

Класс пожарной опасности 5
Земли линейного протяжения: ширина 60 м

Итого по категории
0.5
По составляющим породам

Итого по кварталу
43.1 1458 15 42 75
По составляющим породам

С	48
Е	45
Д	140
КЛО	24
Б	206
ЛП	995

Отметка об изменениях после лесоустройства

N выдела	Площадь выдела	Наименование выполненного мероприятия, иного воздействия; изменение категории земли; хозяйства	Год проведения (возобновления)	Объемные показатели мероприятия, га, м3	Подпись лица произведшего запись	N выдела	Площадь выдела	Наименование выполненного мероприятия, иного воздействия; изменение категории земли; хозяйства	Год проведения (возобновления)	Объемные показатели мероприятия, га, м3	Подпись лица произведшего запись

Лосинопогонный лесопарк | Функциональная зона: Рекреационная зона | Квартал 32-1

N выдела	Площадь, га	Состав. Покров, рельеф, исходжд. Хар.лесн. культур: Кадастров.оценка	Подр.	Подл.	Я: Р: У: С:	Вы-сота	Элемент	Возр.	Вы-сота	Диам.	Кл.сом.	Гр.зр.	Бон.	Тип леса	Полн.	Запас сырораст. Сумм: на 1 га	Кл. Запас на выделе, дес.кбм: общий	по породам	Ред.	Ед.	Захламленность: общий	лик.	Хозяйственные мероприятия
1	0.2	Прогалина					ОЛЧ																Лес.культуры
												2	-										
													С4										
		Класс пожарной опасности 3																					
		Краснокнижные растения: Ландыш майский																					
		Рекреационная х-ка: тип ландшафта Открытый с дерев., эстетическая оценка 2, рекреационная оценка Средняя, Устойчивые, проходимость Средняя, просматриваемость Средняя, треб. незначит. регулир. рекреации																					
		Особенности: Площадь заболочена, Провед.мер-тий хоз.нецелесообразно																					
2	0.8	5Б2ЛП1Д2Е	1	24			Б	90	24	32	9	4	2	Еслш	0.7	22	17.6	8.8					
							ЛП	70		24				С2				3.5					
							Д			24								1.8					
							Е	110		36								3.5					
		подлесок: ЛЩ Средний																					
		Класс пожарной опасности 4																					
		Краснокнижные растения: Ландыш майский																					
		Рекреационная х-ка: тип ландшафта Закрыт. гориз. сомкн, эстетическая оценка 2, рекреационная оценка Средняя, Устойчивые, проходимость Средняя, просматриваемость Средняя, треб. незначит. регулир. рекреации																					
3	1.9	5Б4ОС1Д	1	5			Б	10	5	6	1	1	1	Сслм	0.7	3	5.8	2.9					
							ОС							В2				2.3					
							Д											0.6					
		Единичные деревья																					
		10С		30			С	140	30	40						0.5				1			
		подрост: 10Е (15) 2 м, 1.5 тыс.шт/га, неблагонадежный																					
		подлесок: ЛЩ Густой																					
		Класс пожарной опасности 4																					
		Краснокнижные растения: Ландыш майский																					
		Рекреационная х-ка: тип ландшафта Закрыт. гориз. сомкн, эстетическая оценка 2, рекреационная оценка Средняя, Устойчивые, проходимость Средняя, просматриваемость Средняя, треб. незначит. регулир. рекреации																					

Лосинопогонный лесопарк | Функциональная зона: Рекреационная зона | Квартал 32-1

N выдела	Площадь, га	Состав. Покров, почва, рельеф, особ. выд. Исхожд. Хар. лесн. культур: Кадастров. оценка	Подр.	Подл.	Я	Вы-сота	Эле-мент	Воз-ра	Вы-сота	Ди-ам	Кл. Гр. Бо-ни	Тип леса	Полн: ота леса	Запас сырораст. Сумм: на 1 га	Кл. Запас на выделе, дес.кбм: общий	по составляющим породам	Ср.	Ед.	Захламлен.: общий	лик-	Хозяйственные мероприятия вида
1	2	3	4	5	6	7	8	9	10	11	12	13	14	15	16	17	18	19	20	21	22	23	24
4	0.0	Ручей																					
													-										
		Класс пожарной опасности 5																					
		Земли линейного протяжения: ширина 3.0 м, протяженность 0.13 км																					
5	0.1	Просеки квартальные																					
													-										
		Класс пожарной опасности 5																					
		Земли линейного протяжения: ширина 4.0 м, протяженность 0.26 км																					
6	0.0	Границы окружные																					
													-										
		Класс пожарной опасности 5																					
		Земли линейного протяжения: ширина 1.0 м, протяженность 0.37 км																					
		Итого по категории																					
	3.1														24						1		
		По составляющим породам																					
															Е	4							
															Д	2							
															Б	12							
															ОС	2							
															ЛП	4							
		Итого по кварталу																					
	3.1														24						1		
		По составляющим породам																					
															Е	4							
															Д	2							
															Б	12							
															ОС	2							
															ЛП	4							

Отметка об изменениях после лесоустройства

N выдела	Площадь выдела	Наименование выполненного мероприятия, иного воздействия; изменение категории земли; хозяйства	Год проведения (возобновления)	Объемные показатели мероприятия, га, м3	Подпись лица произведшего запись	N выдела	Площадь выдела	Наименование выполненного мероприятия, иного воздействия; изменение категории земли; хозяйства	Год проведения (возобновления)	Объемные показатели мероприятия, га, м3	Подпись лица произведшего запись

Лосинопогонный лесопарк | Функциональная зона: Рекреационная зона | Квартал 32-2

N выд.	Площадь, га	Состав. Подр. Подл. Покров, почва, рельеф, особ. выд. Исхожд. Кат. земель: Хар. лесн. культур: Кадастров. оценка	Ярус	Усл. сост.	Элемент леса	Возр.	Выс.	Диам.	Кл. зап.	Гр. поч.	Бон.	Тип леса ТЛУ	Полн.	Запас сырораст. Сумм: на 1 га	Кл. Запас на выделе, дес.кбм: общий	по	рн	хо-	Запас на выделе, дес.кбм: еди- ничн.	Захламлен.: общий	лик- вида	Хозяйственные мероприятия
1	4.0	7ЛП1Е1С1Б	1	30	ЛП	140	30	40	14	4	1	Еслш	0.4	26	104.8	73.3						
					Е							С2				10.5						
					С											10.5						
					Б											10.5						
		подлесок: ЛЩ Средний Класс пожарной опасности 4 Рекреационная х-ка: тип ландшафта П/открыт рав. разм., эстетическая оценка 2, рекреационная оценка Средняя, Устойчивые, проходимость Средняя, просматриваемость Средняя, треб. незначит. регулир. рекреации																				
2	0.9	Редина естественная Единичные деревья 3Е3ЛП2Д1Б1С		25	Д Е ЛП Д Б С	140 70 70 70	26 26 20 26	36 36 20 36			2	Еслш С2		1.5		0.4 0.4 0.3 0.1 0.1						Лес.культуры	
		подлесок: ЛЩ, Р Средний Класс пожарной опасности 3 Краснокнижные растения: Ландыш майский Рекреационная х-ка: тип ландшафта П/открыт рав. разм., эстетическая оценка 2, рекреационная оценка Средняя, Устойчивые, проходимость Средняя, просматриваемость Средняя, треб. незначит. регулир. рекреации Особенности: Полнота неравномерная																				
3	1.0	7ЛП1Д1КЛ1Е	1	24	ЛП Д КЛ Е	65	24	24 24 24 24	7	3	2	Еслш С2	0.4	19	18.6	12.9 1.9 1.9 1.9						
		подлесок: ЛЩ Средний Класс пожарной опасности 4 Краснокнижные растения: Ландыш майский Рекреационная х-ка: тип ландшафта Закрыт. гориз. сомкн, эстетическая оценка 2, рекреационная оценка Средняя, Устойчивые, проходимость Средняя, просматриваемость Средняя, треб. незначит. регулир. рекреации																				

Лосинопогонный лесопарк | Функциональная зона: Рекреационная зона | Квартал 32-2

N выдела	Площадь, га	Состав. Покров, почва, рельеф, особ. выд. Исхожд. Хар. лесн. культур: Кадастров. оценка	Ярус	Элемент	Возраст, лет	Высота, м	Диаметр, см	Кл. бонитета	Гр. возобн.	Бонитет	Тип леса	Полнота леса	Запас сырораст. Сумм: на 1 га, дес.кбм	Кл. Запас на выделе, дес.кбм: общий	по составу	рн: хозяйствен.	ди-намич.	Захламленность: общий	лик-видам	Хозяйственные мероприятия
1	2	3	4	5	6	7	8	9	10	11	12	13	14	15	16	17	18	19	20	21	22	23	24
4	2.1	6Е2ЛП1КЛ1Д	1	27	Е	80	27	28	4	2	1	Еслш	0.4	22	45.5	27.2			6.2				Уборка неликв.др
					ЛП			28				С2				9.1							
					КЛ			28								4.6							
					Д			28								4.6							
		подлесок: ЛЩ Густой Класс пожарной опасности 3 Краснокнижные растения: Ландыш майский Рекреационная х-ка: тип ландшафта Закрыт. гориз. сомкн, эстетическая оценка 3, рекреационная оценка Низкая, Устойчивые, проходимость Плохая, просматриваемость Средняя, треб. незначит. регулир. рекреации																					
5	1.6	Ветровальник			Д																		Сплош.санрубка
		Единичные деревья									2	Еслш					0.8		24.3				100%
		10ЛП+Е	19		ЛП	80	19	20				С2	0.5					0.8					Лес.культуры
					Е	30	10	12															
		Погибшее насаждение 10Е	27		Е	90	27	28							0.8	0.8	0.5						
		подлесок: МЛ, ЛЩ Густой Класс пожарной опасности 3 Краснокнижные растения: Ландыш майский Рекреационная х-ка: тип ландшафта Открытый с дерев., эстетическая оценка 3, рекреационная оценка Низкая, Устойчивые, проходимость Плохая, просматриваемость Средняя, треб. незначит. регулир. рекреации																					
6	2.2	5С5Е	1	31	С	150	31	40	8	4	1	Еслш	0.5	29	63.8	31.9	3.3						Выбор.санрубка
					Е			40				С2				31.9							
		подлесок: ЛЩ Средний Класс пожарной опасности 3 Повреждения насаждения: Энтомовредители, Ель, Типограф, Сильная поврежденность Краснокнижные растения: Ландыш майский Рекреационная х-ка: тип ландшафта Закрыт. гориз. сомкн, эстетическая оценка 2, рекреационная оценка Средняя, Устойчивые, проходимость Средняя, просматриваемость Средняя, треб. незначит. регулир. рекреации																					

N вы-де-ла	Площадь, га	Состав.Подр.Подл.Покров,почва, рельеф,особ.выд.Про исхожд.Кат.земель:Хар.лесн. культур:Кадастров.оценка	Я:Вы-Р:со-У:та-С:Яр-ус-а	Элемент леса	Воз:Вы-ра-со-ст-та	Диаметр	Кл.Гр.Бо:зр:зр:те:ас:ас:т:та:та:	Тип леса ТЛУ	Полнота	Запас сырораст. леса, дес.кбм: Сумм: на 1 га	общий:по всей пл:	Кл. Запас на выделе, дес.кбм: то:---: на выделе	ва:су-рн:хо-ос:стоя:ти:стар.	ре-	еди-нич-ных дер.	захламлен.:----------: общий:лик-вида:	Хозяйственные мероприятия
1	2	3	4	5	6	7	8	9	10	11	12	13	14	15	16	17	18 19 20 21 22 23 24
7	2.9	5Е2ЛП1Б1С1Д	1	26	Е	110	26	40	6	4	2	Еслш	0.6	33	95.7	47.8	
					ЛП	60		28				С2				19.1	
					Б			32								9.6	
					С			28								9.6	
					Д		31	24								9.6	
8	3.9	3Е3КЛ1Д1Б2ЛП	1	25	Е	140	28	36	7	4	2	Еслш	0.5	25	97.5	29.2	
					КЛ	80	24	28				С2				29.2	
					Д											9.8	
					Б											9.8	
					ЛП											19.5	
9	1.1	3ЛП3КЛ2Д2Б	1	25	ЛП	80	24	24	8	4	2	Еслш	0.7	36	41.4	12.4	
					КЛ							С2				12.4	
					Д	80	27	36								8.3	
					Б											8.3	

7 2.9 5Е2ЛП1Б1С1Д

подлесок: ЛЩ Средний
Класс пожарной опасности 3
Краснокнижные растения: Ландыш майский
Рекреационная х-ка: тип ландшафта Закрыт. гориз. сомкн, эстетическая оценка 2, рекреационная оценка Средняя, Устойчивые, проходимость Средняя, просматриваемость Средняя, треб. незначит. регулир. рекреации

8 3.9 3Е3КЛ1Д1Б2ЛП

подлесок: ЛЩ Средний
Класс пожарной опасности 3
Краснокнижные растения: Ландыш майский
Рекреационная х-ка: тип ландшафта Закрыт. гориз. сомкн, эстетическая оценка 2, рекреационная оценка Средняя, Устойчивые, проходимость Средняя, просматриваемость Средняя, треб. незначит. регулир. рекреации

9 1.1 3ЛП3КЛ2Д2Б

подлесок: ЛЩ Средний
Класс пожарной опасности 4
Рекреационная х-ка: тип ландшафта Закрыт. гориз. сомкн, эстетическая оценка 97
Рекреационная х-ка: тип ландшафта Закрыт. гориз. сомкн, эстетическая оценка 2, рекреационная оценка Средняя, Устойчивые, проходимость Средняя, просматриваемость Средняя, треб. незначит. регулир. рекреации

Лосинопогонный лесопарк | Функциональная зона: Рекреационная зона | Квартал 32-2

N выдела	Площадь, га	Состав. Покров, почва, рельеф, особ. выд. Исхожд. Хар. лесн. культур. Кадастров. оценка	Ярус	Высота, м	Элемент леса	Возраст, лет	Диаметр, см	Класс бонитета	Тип леса	Полнота	Запас сырораст. леса, дес.кбм: Сумм. на 1 га	Кл. Запас на выделе, дес.кбм: общий на выдел	Кл. Запас на выделе, дес.кбм: по сост. ТЛУ	Захламленность: ред. хозяйств.	Захламленность: единич. дер.	Хозяйственные мероприятия: общий	Хозяйственные мероприятия: лик-ных вида
10	1.0	5Е1Д2ЛП1Б1КЛ	1	30	Е	110	31	44	6	4	1	Еслш	0.6	40	39.6	19.7	
					Д		28	40				С2				4	
					ЛП		30	40								7.9	
					Б		30	32								4	
					КЛ		28	36								4	
		подлесок: ЛЩ, Р Средний Класс пожарной опасности 3 Краснокнижные растения: Ландыш майский Рекреационная х-ка: тип ландшафта Закрыт. гориз. сомкн, эстетическая оценка 2, рекреационная оценка Средняя, Устойчивые, проходимость Средняя, просматриваемость Средняя, треб. незначит. регулир. рекреации															
11	1.7	6ЛП3Б1Е	1	28	ЛП	80	26	24	8	4	1	Еслш	0.6	34	56.8	34.1	
					Б	110	30	32				С2				17	
					Е											5.7	
		подлесок: ЛЩ Средний Класс пожарной опасности 4 Краснокнижные растения: Ландыш майский Рекреационная х-ка: тип ландшафта Закрыт. гориз. сомкн, эстетическая оценка 2, рекреационная оценка Средняя, Устойчивые, проходимость Средняя, просматриваемость Средняя, треб. незначит. регулир. рекреации															
12	0.4	9Е1Б+ЛП	1	30	Е	110	30	32	6	4	1	Еслш	0.7	46	18.9	17	
					Б							С2				1.9	
					ЛП												
		подлесок: ЛЩ, Р, СВД Средний Класс пожарной опасности 3 Краснокнижные растения: Ландыш майский Рекреационная х-ка: тип ландшафта Закрыт. гориз. сомкн, эстетическая оценка 2, рекреационная оценка Средняя, Устойчивые, проходимость Средняя, просматриваемость Средняя, треб. незначит. регулир. рекреации															
13	0.3	Река										-					
		Класс пожарной опасности 5 Земли линейного протяжения: ширина 6.0 м, протяженность 0.60 км															

Лосинопогонный лесопарк | Функциональная зона: Рекреационная зона | Квартал 32-2

N выдела	Площадь, га	Состав. Покров, рельеф, исходд. Хар. лесн. культур. Кадастров. оценка	Подр. почва, особ. выд. кат. земель	Подл. ре-ф-ус-са	Я: Р: У: С:	Элемент	Возр.	Выс.	Диам.	Кл. бон.	Гр. бон.	Тип леса, ТЛУ	Полнота	Запас сырораст. леса, дес.кбм: Сумм. на 1 га пл. сеч.: га	Кл. то:	Запас на выделе, дес.кбм: общий	по составляющим породам	Захламленность: общий	лик- вида	Хозяйственные мероприятия
1	2	3	4	5	6	7	8	9	10	11	12	13	14	15	16	17	18	19	20	21
14	0.1	Ручей												-						
		Класс пожарной опасности 5 Земли линейного протяжения: ширина 3.0 м, протяженность 0.25 км																		
15	0.3	Просеки квартальные												-						
		Класс пожарной опасности 5 Земли линейного протяжения: ширина 4.0 м, протяженность 0.76 км																		
16	0.0	Границы окружные												-						
		Класс пожарной опасности 5 Земли линейного протяжения: ширина 1.0 м, протяженность 0.41 км																		
		Итого по категории																		
	23.5														582		4		2	31
		По составляющим породам																		
																С 52				
																Е 191				
																Д 38				
																КЛ 52				
																Б 61				
																ЛП 188				
		Итого по кварталу																		
	23.5														582		4		2	31

Лосинопогонный лесопарк Функциональная зона: Квартал 32-2

N выдела	Площадь, га	Состав.Подр.Подл.Покров,почва, рельеф,особ.выд.Происхожд.Кат.земель:Хар.лесн. культур:Кадастров.оценка	Я:Р:У:С	Высота:Яруса	Элемент:леса	Возраст	Высота	Диаметр	Кл.Гр.Бонитет	Кл.Гр.Бонитет	Тип леса ТЛУ	Полнота:Сумма пл. сеч.	Запас сырораст. леса, дес.кбм: на 1 га	общий на выдел	по составляющ.	Кл. Запас на выделе, дес.кбм: товарн:ос:ти	сухостоя:стар.	редин	единичных дер.	захламлен.:общий	лик-вида	Хозяйственные мероприятия
1	2	3	4	5	6	7	8	9	10	11	12	13	14	15	16	17	18	19	20	21	22	23	24

По составляющим породам

С	52
Е	191
Д	38
КЛ	52
Б	61
ЛП	188

Отметка об изменениях после лесоустройства

N выдела	Площадь выдела	Наименование выполненного мероприятия, иного воздействия; изменение категории земли; хозяйства	Год проведения (возраст)	Объемные показатели мероприятия, га, м3	Подпись лица произведшего запись	N выдела	Площадь выдела	Наименование выполненного мероприятия, иного воздействия; изменение категории земли; хозяйства	Год проведения (возраст)	Объемные показатели мероприятия, га, м3	Подпись лица произведшего запись

Лосинопогонный лесопарк Функциональная зона: Рекреационная зона Квартал 32-4

N выдела	Площадь, га	Состав.Подр.Подл.Покров,почва, рельеф,особ.выд.Происхожд.Кат.земель:Хар.лесн. культур:Кадастров.оценка	Я:Р:У:С	Высота:Ярус:а	Элемент:леса	Возраст	Высота	Диаметр	Кл.Гр.Бонитет	Кл.Гр.Бонитет	Тип леса ТЛУ	Полнота:Сумма пл. сеч.	Запас сырораст. леса, дес.кбм:на 1 га	Запас сырораст. леса, дес.кбм:общий:на выдел	Запас сырораст. леса, дес.кбм:по составляющ	Кл. Запас на выделе, дес.кбм:товарн:ос:ти	Кл. Запас на выделе, дес.кбм:сухостоя:стар.	Кл. Запас на выделе, дес.кбм:редин	Кл. Запас на выделе, дес.кбм:единичных дер.	Кл. Запас на выделе, дес.кбм:захламлен.:общий	Кл. Запас на выделе, дес.кбм:захламлен.:лик-вида	Хозяйственные мероприятия
1	2	3	4	5	6	7	8	9	10	11	12	13	14	15	16	17	18	19	20	21	22	23	24
1	0.5	4ЛП3Б1ОС1Д1Е	1	24	ЛП	75	24	28	8	4	2	Еслш	0.5	24	12.2	4.9							
					Б			24				С2				3.7							
					ОС			24								1.2							
					Д			24								1.2							
					Е			24								1.2							

подлесок: ЛЩ, Р Средний
Класс пожарной опасности 4
Краснокнижные растения: Ландыш майский
Рекреационная х-ка: тип ландшафта Закрыт. гориз. сомкн, эстетическая оценка 2, рекреационная оценка Средняя, Устойчивые, проходимость Средняя, просматриваемость Средняя, треб. незначит. регулир. рекреации

2	1.0	Культуры лесные																				
		8Е2Б	1	27	Е	89	27	32	5	3	1	Еслш	0.7	39	41	32.8						
					Б			28				С2				8.2						

подлесок: ЛЩ, Р Средний
Класс пожарной опасности 3
Культуры: год создания л/к 1931, состояние Удовлетворительные
Краснокнижные растения: Ландыш майский
Рекреационная х-ка: тип ландшафта Закрыт. гориз. сомкн, эстетическая оценка 2, рекреационная оценка Средняя, Устойчивые, проходимость Средняя, просматриваемость Средняя, треб. незначит. регулир. рекреации

3	1.1	4ОС3Б1ЛП1Д1Е	1	27	ОС	80	27	28	8	4	1	Сслм	0.7	32	34.2	13.7						
					Б			28				В2				10.3						
					ЛП			28								3.4						
					Д			28								3.4						
					Е			28								3.4						

подлесок: Р, ЛЩ, СВД Средний
Класс пожарной опасности 4
Краснокнижные растения: Ландыш майский
Рекреационная х-ка: тип ландшафта Закрыт. гориз. сомкн, эстетическая оценка 2, рекреационная оценка Средняя, Устойчивые, проходимость Средняя, просматриваемость Средняя, треб. незначит. регулир. рекреации

```
: N :Пло- :Состав.Подр.Подл.:Я:Вы- :Эле-:Воз:Вы-:Ди:Кл.Гр.Бо: Тип  :Полн:Запас сырораст. :Кл. Запас на выделе, дес.кбм:                 :
:вы-:щадь,:Покров,почва, ре-:Р:со- :мент:   :   :ам:во:во:ни:      :ота : леса, дес.кбм  :то:-------------------------:                 :
:де-:     :льеф,особ.выд.Про:У:та  :    :ра :со-:ет:зр:зр:те: леса :----:----------------:ва:су- :ре- :еди-:захламлен.:Хозяйственные    :
:ла : га  :исхожд.Кат.земель:С:Яр  :ле- :   :   :р :ас:ас:т :      :Сумм: на :общий:по   :рн:хо- :    :нич-:----------:                 :
:   :     :Хар.лесн. культур: :ус  :са  :ст :та :  :та:та:  :      :а пл: 1  :на   :соста:ос:стоя:дин :ных :общий:лик-:мероприятия      :
:   :     :Кадастров.оценка : :а   :    :   :   :  :  :  :  : ТЛУ  :сеч.: га :выдел:вляющ:ти:стар.    :дер.:     :вида:                 :
: 1 :  2  :         3       :4: 5  :  6 : 7 : 8 : 9:10:11:12:  13  : 14 : 15 :  16 : 17  :18: 19 : 20 : 21 : 22  : 23 :     24          :
```

4 0.1 Просеки квартальные

-

Класс пожарной опасности 5
Земли линейного протяжения: ширина 4.0 м, протяженность 0.22 км

5 0.0 Границы окружные

-

Класс пожарной опасности 5
Земли линейного протяжения: ширина 1.0 м, протяженность 0.33 км

Итого по категории
2.7 87
По составляющим породам

Е	37
Д	5
Б	22
ОС	15
ЛП	8

Итого по кварталу
2.7 87
По составляющим породам

Е	37
Д	5
Б	22
ОС	15
ЛП	8

Отметка об изменениях после лесоустройства

N выдела	Площадь выдела	Наименование выполненного мероприятия, иного воздействия; изменение категории земли; хозяйства	Год проведения (возд.)	Объемные показатели мероприятия, га, м3	Подпись лица произведшего запись	N выдела	Площадь выдела	Наименование выполненного мероприятия, иного воздействия; изменение категории земли; хозяйства	Год проведения (возд.)	Объемные показатели мероприятия, га, м3	Подпись лица произведшего запись

Лосинопогонный лесопарк | Функциональная зона: Особо охраняемая зона | Квартал 33-1

N выдела	Площадь, га	Состав. Покров, почва, рельеф, особ. выд. Исхожд. Хар. лесн. культур: Кадастров. оценка	Ярус	Элемент леса	Возраст	Высота	Диаметр	Кл. бонитета	Тип леса	Полнота	Запас сырораст. леса, дес.кбм: Сумм на 1 га	Запас сырораст. леса, дес.кбм: общий на выдел	Кл. Запас на выделе, дес.кбм: товарность по составляющ	Кл. Запас на выделе, дес.кбм: рн:хозяйственные сорта	Кл. Запас на выделе, дес.кбм: еди-ничный стояк	Захламленность: общий дин	Захламленность: лик-видный ных	Хозяйственные мероприятия
1	0.7	6ЛП4Е	1	ЛП	80	28	32	8	4	1	Еслш	0.5	28	20.4	12.2	0.7			Выбор.санрубка
				Е							С2				8.2				
		подлесок: ЛЩ, Р Средний																	
		Класс пожарной опасности 4																	
		Повреждения насаждения: Энтомовредители, Ель, Типограф, Сильная поврежденность																	
		Краснокнижные растения: Ландыш майский																	
		Рекреационная х-ка: тип ландшафта Закрыт. гориз. сомкн, эстетическая оценка 2, рекреационная оценка Средняя, Устойчивые, проходимость Средняя, просматриваемость Средняя, треб. незначит. регулир. рекреации																	
2	10.2	7ЛП3Е+Д	1	ЛП	90	28	32	9	4	1	Еслш	0.5	28	286.4	200.5				Расчистка площ.
				Е	27		32				С2				85.9				
				Д			32												
		подлесок: ЛЩ Редкий																	
		Класс пожарной опасности 4																	
		Краснокнижные растения: Ландыш майский																	
		Рекреационная х-ка: тип ландшафта Закрыт. гориз. сомкн, эстетическая оценка 2, рекреационная оценка Средняя, Устойчивые, проходимость Средняя, просматриваемость Средняя, треб. незначит. регулир. рекреации																	
		Особенности: Загрязнение бытов.отходами																	
3	1.8	Ветровальник		Д															Сплош.санрубка
		Единичные деревья							2		Еслш				0.9		35.4		100%
		7Д2ЛП1Е	26	Д	120	26	44				С2	1			1.2				Лес.культуры
				ЛП	90	26	28								0.4				
				Е			32								0.2				
		подлесок: МЛ, ЛЩ Густой																	
		Класс пожарной опасности 3																	
		Краснокнижные растения: Ландыш майский																	
		Рекреационная х-ка: тип ландшафта П/открыт груп. разм., эстетическая оценка 3, рекреационная оценка Низкая, Устойчивые, проходимость Плохая, просматриваемость Средняя, треб. незначит. регулир. рекреации																	

Лосинопогонный лесопарк | Функциональная зона: Особо охраняемая зона | Квартал 33-1

N выдела	Площадь, га	Состав. Покров, почва, рельеф, особ. выд. Исхожд. Хар. лесн. культур. Кадастров. оценка	Ярус	Элемент леса	Возраст, лет	Высота, м	Диаметр, см	Класс бонитета	Тип леса	Полнота	Запас сырораст. леса, дес.кбм: Сумм. на 1 га	Запас сырораст. леса, дес.кбм: общий на выдел	Кл. Запас на выделе, дес.кбм: товарная по сост	Кл. Запас на выделе, дес.кбм: рн:хозяйственные по сост	Захламленность: единичных	Захламленность: общий запас	Хозяйственные мероприятия: лик-вида
1	2	3	4	5	6	7	8	9	10	11	12	13	14	15	16	17	18	19	20	21	22	23	24
4	5.5	7ЛП2Д1Б+Е	1	24	ЛП	65	24	24	7	3	2	Еслш	0.5	24	132.7	92.9	2.8		5.5				Выбор.санрубка
					Д			24				С2				26.5							
					Б			24								13.3							
					Е			24															
		подлесок: ЛЩ Средний																					
		Класс пожарной опасности 4																					
		Повреждения насаждения: Энтомовредители, Ель, Типограф, Сильная поврежденность																					
		Краснокнижные растения: Ландыш майский																					
		Рекреационная х-ка: тип ландшафта Закрыт. гориз. сомкн, эстетическая оценка 2, рекреационная оценка Средняя, Устойчивые, проходимость Средняя, просматриваемость Средняя, треб. незначит. регулир. рекреации																					
5	2.4	4Е4ЛП2КЛ	1	28	Е	100	28	28	5	3	1	Еслш	0.7	42	101.6	40.6							
					ЛП			28				С2				40.7							
					КЛ											20.3							
		подлесок: Р, ЛЩ, Ж Средний																					
		Класс пожарной опасности 3																					
		Краснокнижные растения: Ландыш майский																					
		Рекреационная х-ка: тип ландшафта Закрыт. гориз. сомкн, эстетическая оценка 2, рекреационная оценка Средняя, Устойчивые, проходимость Средняя, просматриваемость Средняя, треб. незначит. регулир. рекреации																					
6	7.5	6Б2ЛП1С1Е	1	28	Б	90	28	32	9	4	1	Сслм	0.7	25	188.2	113							
					ЛП							В2				37.6							
					С											18.8							
					Е											18.8							
		подлесок: ЛЩ, Р Средний																					
		Класс пожарной опасности 4																					
		Краснокнижные растения: Ландыш майский																					
		Рекреационная х-ка: тип ландшафта Закрыт. гориз. сомкн, эстетическая оценка 2, рекреационная оценка Средняя, Устойчивые, проходимость Средняя, просматриваемость Средняя, треб. незначит. регулир. рекреации																					
		Особенности: Состав неоднородный																					

Лосинопогонный лесопарк Функциональная зона: Особо охраняемая зона Квартал 33-1

N выдела	Площадь, га	Состав.Покров,льеф,исхожд.Хар.лесн.Кадастров.оценка	Подр.почва, Кат.земель культур	Подл.ре-Р:Про:С:Ярус:а	Я:Вы-со-та:ус	Элемент:леса	Воз:раст	Вы-со-та	Диаметр	Кл.Гр.Бо:зр:ас:та	Кл.Гр.Бо:зр:ас:та	Кл.Гр.Бо:ни:те:т	Тип леса ТЛУ	Полнота	Запас сырораст. леса, дес.кбм: Сумм: на пл: 1 га	Запас сырораст. леса, дес.кбм: общий:на выдел	Запас сырораст. леса, дес.кбм: по соста:вляющ	Кл. Запас на выделе, дес.кбм: то:ва:ри:ос:ти	Кл. Запас на выделе, дес.кбм: су-хо-стоя:стар.	Кл. Запас на выделе, дес.кбм: ре-дин	Кл. Запас на выделе, дес.кбм: еди-нич-ных дер.	Кл. Запас на выделе, дес.кбм: захламлен.:общий	Кл. Запас на выделе, дес.кбм: захламлен.:лик-вида	Хозяйственные мероприятия
1	2	3	4	5	6	7	8	9	10	11	12	13	14	15	16	17	18	19	20	21	22	23	24
7	0.6	8Е1Л1Б	1	27	Е	80	27	28	4	2	1	Еслш	0.6	34	19.7	15.7							
					Л			28				С2				2							
					Б			28								2							

подлесок: Р, СВД, ЛЩ Средний
Класс пожарной опасности 3
Краснокнижные растения: Ландыш майский
Рекреационная х-ка: тип ландшафта Закрыт. гориз. сомкн, эстетическая оценка 2, рекреационная оценка Средняя, Устойчивые, проходимость Средняя, просматриваемость Средняя, треб. незначит. регулир. рекреации

8	1.6	Культуры лесные																					
		8С2Б	1	28	С	80	28	32	4	2	1А	Сслм	0.6	29	47	37.6							
					Б							В2				9.4							

подлесок: ЛЩ, СВД, Р Средний
Класс пожарной опасности 3
Краснокнижные растения: Ландыш майский
Рекреационная х-ка: тип ландшафта Закрыт. гориз. сомкн, эстетическая оценка 2, рекреационная оценка Средняя, Устойчивые, проходимость Средняя, просматриваемость Средняя, треб. незначит. регулир. рекреации

9 0.1 Ручей

-

Класс пожарной опасности 5
Земли линейного протяжения: ширина 3.0 м, протяженность 0.26 км

10 0.4 Просеки квартальные

-

Класс пожарной опасности 5
Земли линейного протяжения: ширина 4.0 м, протяженность 1.10 км

Итого по категории

	30.9														795			4		2	41		

Лосинопогонный лесопарк Функциональная зона: Особо охраняемая зона Квартал 33-1

N выдела	Площадь, га	Состав.Подр.Подл.Покров,почва, рельеф,особ.выд.Происхожд.Кат.земель Хар.лесн. культур Кадастров.оценка	Я Р У С	Высота Яруса	Элемент леса	Возраст	Высота	Диаметр	Кл.возраста	Гр.возраста	Бонитет	Тип леса ТЛУ	Полнота Сумма пл. сеч.	Запас сырораст. леса, дес.кбм на 1 га	общий на выдел	по составляющ	Кл. товарн. ос. ти	Запас на выделе, дес.кбм: сухостоя стар.	редин	единичных дер.	захламлен. общий	лик-вида	Хозяйственные мероприятия
1	2	3	4	5	6	7	8	9	10	11	12	13	14	15	16	17	18	19	20	21	22	23	24

По составляющим породам

С	56
Е	169
Л	2
Д	26
КЛ	20
Б	138
ЛП	384

Итого по кварталу

30.9	795	4	2	41	

По составляющим породам

С	56
Е	169
Л	2
Д	26
КЛ	20
Б	138
ЛП	384

Отметка об изменениях после лесоустройства

N выдела	Площадь выдела	Наименование выполненного мероприятия, иного воздействия; изменение качества земли; хозяйства	Год проведения (возраст)	Объемные показатели мероприятия, га, м3	Подпись лица произведшего запись

Лосинопогонный лесопарк | Функциональная зона: Особо охраняемая зона | Квартал 33-2

N выдела	Площадь, га	Состав. Покров, почва, рельеф, особ. выд. Исхожд. Хар. лесн. культур: Кадастров. оценка	Ярус	Элемент леса	Возраст, лет	Высота, м	Диаметр, см	Кл. бонитета	Гр. полноты	Тип леса	Полнота	Запас сырораст. леса, дес.кбм: Сумм на 1 га	Кл. Запас на выделе, дес.кбм: общий на выдел	Состояние: по породам	Устойчивость: ветровал	Захламленность: общий	Хозяйственные мероприятия: лик-ных	Хозяйственные мероприятия: вида
1	0.9	6Б2Е2ЛП+Д,КЛ	1	Б	80	28	32	8	4	1	Еслш	0.6	22	19.1	11.5				
				Е			36				С2				3.8				
				ЛП											3.8				
				Д															
				КЛ															
		подлесок: ЛЩ, СВД, Р Средний																	
		Класс пожарной опасности 4																	
		Краснокнижные растения: Ландыш майский																	
		Рекреационная х-ка: тип ландшафта Закрыт. гориз. сомкн, эстетическая оценка 2, рекреационная оценка Средняя, Устойчивые, проходимость Средняя, просматриваемость Средняя, треб. незначит. регулир. рекреации																	
2	5.8	3Б3ЛП4Е	1	Б	80	28	28	8	4	1	Еслш	0.7	25	144.5	43.4				
				ЛП			28				С2				43.4				
				Е			32								57.7				
		подлесок: Р, ЛЩ, СВД Средний																	
		Класс пожарной опасности 4																	
		Краснокнижные растения: Ландыш майский																	
		Рекреационная х-ка: тип ландшафта Закрыт. гориз. сомкн, эстетическая оценка 2, рекреационная оценка Средняя, Устойчивые, проходимость Средняя, просматриваемость Средняя, треб. незначит. регулир. рекреации																	
3	0.5	8Б1ЛП1Е+Д,КЛ	1	Б	80	28	32	8	4	1	Еслш	0.7	25	13.2	10.6				
				ЛП			32				С2				1.3				
				Е											1.3				
				Д															
				КЛ															
		подлесок: Р, ЛЩ Средний																	
		Класс пожарной опасности 4																	
		Краснокнижные растения: Ландыш майский																	
		Рекреационная х-ка: тип ландшафта Закрыт. гориз. сомкн, эстетическая оценка 2, рекреационная оценка Средняя, Устойчивые, проходимость Средняя, просматриваемость Средняя, треб. незначит. регулир. рекреации																	

Лосинопогонный лесопарк | Функциональная зона: Особо охраняемая зона | Квартал 33-2

N выдела	Площадь, га	Состав. Покров, почва, рельеф, особ. выд.	Подр. Подл. Прос. Уста	Я: Р: У:	Вы-сота	Элемент	Возраст	Вы-сота	Диаметр	Кл. сомкн.	Гр. сомкн.	Бонитет	Тип леса	Полнота	Запас сырораст. леса, дес.кбм	Кл. возр.	Запас на выделе, дес.кбм: общий	по породам	рн: хозяйственные	хо-	нич-: захламлен.	лик-	Хозяйственные мероприятия
1	2	3	4	5	6	7	8	9	10	11	12	13	14	15	16	17	18	19	20	21	22	23	24
4	3.8	6Б2ЛП2Е+Д,С	1	28	Б	80	28	32	8	4	1	Еслш	0.7	25	96.2	57.8							
					ЛП			28				С2				19.2							
					Е			28								19.2							
					Д			28															
					С			28															
		подлесок: ЛЩ, Р Средний Класс пожарной опасности 4 Краснокнижные растения: Ландыш майский Рекреационная х-ка: тип ландшафта Закрыт. гориз. сомкн, эстетическая оценка 22, рекреационная оценка Средняя, Устойчивые, проходимость Средняя, просматриваемость Средняя, треб. незначит. регулир. рекреации																					
5	0.2	5ЛП3Е2КЛ	1	28	ЛП	100	28	28	10	4	1	Еслш	0.7	40	9.2	4.6							
					Е			24				С2				2.8							
					КЛ			24								1.8							
		подлесок: ЛЩ, Р Средний Класс пожарной опасности 4 Краснокнижные растения: Ландыш майский Рекреационная х-ка: тип ландшафта Закрыт. гориз. сомкн, эстетическая оценка 2, рекреационная оценка Средняя, Устойчивые, проходимость Средняя, просматриваемость Средняя, треб. незначит. регулир. рекреации																					
6	2.6	8Е1Л1Б	1	27	Е	80	27	28	4	2	1	Еслш	0.6	34	88.7	70.9							
					Л			28				С2				8.9							
					Б			28								8.9							
		подлесок: ЛЩ, СВД Средний Класс пожарной опасности 3 Краснокнижные растения: Ландыш майский Рекреационная х-ка: тип ландшафта Закрыт. гориз. сомкн, эстетическая оценка 2, рекреационная оценка Средняя, Устойчивые, проходимость Средняя, просматриваемость Средняя, треб. незначит. регулир. рекреации																					

Лосинопогонный лесопарк Функциональная зона: Особо охраняемая зона Квартал 33-2

N выдела	Площадь, га	Состав.Подр.Подл.Покров,почва, рельеф,особ.выд.Происхожд.Кат.земель Хар.лесн. культур Кадастров.оценка	Я Р У С	Высота Яруса	Элемент леса	Возраст	Высота	Диаметр	Кл.Гр.Бонит	Кл.Гр.Бонит	Тип леса ТЛУ	Полнота Сумма пл. сеч.	Запас сырораст. леса, дес.кбм на 1 га	Запас сырораст. леса, дес.кбм общий на выдел	Запас сырораст. леса, дес.кбм по составляющ	Кл. Запас на выделе, дес.кбм: то: вар: ос: ти	Кл. Запас на выделе, дес.кбм: сухостоя: стар.	Кл. Запас на выделе, дес.кбм: ре- дин	Кл. Запас на выделе, дес.кбм: единичных дер.	Кл. Запас на выделе, дес.кбм: захламлен. общий	Кл. Запас на выделе, дес.кбм: захламлен. лик-вида	Хозяйственные мероприятия
1	2	3	4	5	6	7	8	9	10	11	12	13	14	15	16	17	18	19	20	21	22	23	24
7	1.0	5Б2ЛП2Е1ОС	1	28	Б	80	28	32	8	4	1	Еслш	0.7	25	24.5	12.3							
					ЛП			28				С2				4.9							
					Е			28								4.9							
					ОС			28								2.4							
		подлесок: ЛЩ, Р Средний																					
		Класс пожарной опасности 4																					
		Краснокнижные растения: Ландыш майский																					
		Рекреационная х-ка: тип ландшафта Закрыт. гориз. сомкн, эстетическая оценка 2, рекреационная оценка Средняя, Устойчивые, проходимость Средняя, просматриваемость Средняя, треб. незначит. регулир. рекреации																					
8	1.1	6Б2ЛП2Е+ОС	1	28	Б	80	28	32	8	4	1	Еслш	0.7	28	30.5	18.3							
					ЛП			28				С2				6.1							
					Е			32								6.1							
					ОС			32															
		подлесок: ЛЩ, Р Средний																					
		Класс пожарной опасности 4																					
		Краснокнижные растения: Ландыш майский																					
		Рекреационная х-ка: тип ландшафта Закрыт. гориз. сомкн, эстетическая оценка 2, рекреационная оценка Средняя, Устойчивые, проходимость Средняя, просматриваемость Средняя, треб. незначит. регулир. рекреации																					
9	0.6	9Б1Е+ЛП	1	28	Б	80	28	32	8	4	1	Еслш	0.7	25	15.2	13.7							
					Е			32				С2				1.5							
					ЛП			32															
		подлесок: ЛЩ, Р Средний																					
		Класс пожарной опасности 4																					
		Краснокнижные растения: Ландыш майский																					
		Рекреационная х-ка: тип ландшафта Закрыт. гориз. сомкн, эстетическая оценка 2, рекреационная оценка Средняя, Устойчивые, проходимость Средняя, просматриваемость Средняя, треб. незначит. регулир. рекреации																					

Лосинопогонный лесопарк | Функциональная зона: Особо охраняемая зона | Квартал 33-2

N выдела	Площадь, га	Состав. Покров, почва, рельеф, особ. выд. Исхожд. Хар. лесн. культур. Кадастров. оценка	Ярус	Уст. а	Элемент	Возраст	Высота	Диаметр	Кл.	Гр.	Бон.	Тип леса	Полнота	Запас сырораст. Сумм. на 1 га, дес.кбм	Кл. Запас на выделе, дес.кбм: общий	по	Запас хламлен.: рн:хо-	еди- нич- общий	лик-	Хозяйственные мероприятия: состав	ос	стоя	дин	вида
1	2	3	4	5	6	7	8	9	10	11	12	13	14	15	16	17	18	19	20	21	22	23	24	
10	7.4	6Б2Е2ЛП+Д,КЛ		1	26	Б	80	26	32	8	4	1	Еслш	0.6	20	148.4	89							
						Е			36				С2				29.7							
						ЛП											29.7							
						Д																		
						КЛ																		
		подлесок: Р, ЛЩ Средний																						
		Класс пожарной опасности 4																						
		Краснокнижные растения: Ландыш майский																						
		Рекреационная х-ка: тип ландшафта Закрыт. гориз. сомкн, эстетическая оценка 2, рекреационная оценка Средняя, Устойчивые, проходимость Средняя, просматриваемость Средняя, треб. незначит. регулир. рекреации																						
11	2.4	8Б2С		1	26	Б	75	26	28	8	4	1	Сслм	0.7	23	54.7	43.8							
						С			28				В2				10.9							
		подлесок: ЛЩ, Р, СВД Средний																						
		Класс пожарной опасности 4																						
		Краснокнижные растения: Ландыш майский																						
		Рекреационная х-ка: тип ландшафта Закрыт. гориз. сомкн, эстетическая оценка 2, рекреационная оценка Средняя, Устойчивые, проходимость Средняя, просматриваемость Средняя, треб. незначит. регулир. рекреации																						
		Особенности: Состав неоднородный																						
12	0.1	Культуры лесные																						
		9С1Б		1	28	С	79	28	32	4	2	1А	Сслм	0.6	29	4.1	3.7							
						Б			32				В2				0.4							
		подлесок: ЛЩ, Р Средний																						
		Класс пожарной опасности 3																						
		Культуры: год создания л/к 1941, состояние Удовлетворительные																						
		Краснокнижные растения: Ландыш майский																						
		Рекреационная х-ка: тип ландшафта Закрыт. гориз. сомкн, эстетическая оценка 2, рекреационная оценка Средняя, Устойчивые, проходимость Средняя, просматриваемость Средняя, треб. незначит. регулир. рекреации																						

Лосинопогонный лесопарк | Функциональная зона: Особо охраняемая зона | Квартал 33-2

N выдела	Площадь, га	Состав. Покров, почва, рельеф, особ. выд. Исхожд. Хар. лесн. культур: Кадастров. оценка	Подр.	Подл.	Яр.	Выс.	Элемент	Возр.	Выс.	Диам.	Кл. бон.	Гр. поч.	Тип леса	Полн.	Запас сырораст. леса, дес.кбм: Сумм. на 1 га	Кл. Запас на выделе, дес.кбм: общий	по сост.	рн.	хоз.	еди.	нич.	захламлен.: общий	лик.	Хозяйственные мероприятия: вида
1	2	3	4	5	6	7	8	9	10	11	12	13	14	15	16	17	18	19	20	21	22	23	24		
13	2.0	4Б3Е3ЛП		1	28	Б	90	28	36	9	4	1	Еслш	0.7	25	50.5	20.1								
						Е							С2				15.2								
						ЛП											15.2								
		подлесок: Р, ЛЩ Средний																							
		Класс пожарной опасности 4																							
		Краснокнижные растения: Ландыш майский																							
		Рекреационная х-ка: тип ландшафта Закрыт. гориз. сомкн, эстетическая оценка 2, рекреационная оценка Средняя, Устойчивые, проходимость Средняя, просматриваемость Средняя, треб. незначит. регулир. рекреации																							
14	2.4	6Б2Е2ЛП		1	28	Б	80	28	36	8	4	1	Еслш	0.7	25	58.8	35.2								
						Е							С2				11.8								
						ЛП											11.8								
		подлесок: ЛЩ, Р Средний																							
		Класс пожарной опасности 4																							
		Краснокнижные растения: Ландыш майский																							
		Рекреационная х-ка: тип ландшафта Закрыт. гориз. сомкн, эстетическая оценка 2, рекреационная оценка Средняя, Устойчивые, проходимость Средняя, просматриваемость Средняя, треб. незначит. регулир. рекреации																							
15	0.0	Ручей											-												
		Класс пожарной опасности 5																							
		Земли линейного протяжения: ширина 3.0 м, протяженность 0.04 км																							
16	0.1	Канава мелиоратив.											-												
		Класс пожарной опасности 5																							
		Земли линейного протяжения: ширина 2.0 м, протяженность 0.72 км																							
17	0.4	Просеки квартальные											-												
		Класс пожарной опасности 5																							
		Земли линейного протяжения: ширина 4.0 м, протяженность 1.13 км																							

Лосинопогонный лесопарк Функциональная зона: Особо охраняемая зона Квартал 33-2

N выдела	Площадь, га	Состав.Подр.Подл.Покров,почва, рельеф,особ.выд.Происхожд.Кат.земель Хар.лесн. культур Кадастров.оценка	Я Р У С	Высота Яруса	Элемент леса	Возраст	Высота	Диаметр	Кл.возраста	Гр.возраста	Бонитет	Тип леса ТЛУ	Полнота Сумма пл. сеч.	Запас сырораст. леса, дес.кбм на 1 га	общий на выдел	по составляющ	Кл. товарн. ос. ти	Запас на выделе, дес.кбм: сухостоя стар.	ре- дин	единичных дер.	захламлен. общий	лик-вида	Хозяйственные мероприятия
1	2	3	4	5	6	7	8	9	10	11	12	13	14	15	16	17	18	19	20	21	22	23	24

Итого по категории

31.4 758

По составляющим породам

С	15
Е	225
Л	9
Д	
КЛ	2
Б	365
ОС	2
ЛП	140

Итого по кварталу

31.4 758

По составляющим породам

С	15
Е	225
Л	9
Д	
КЛ	2
Б	365
ОС	2
ЛП	140

Отметка об изменениях после лесоустройства

N выдела	Площадь выдела	Наименование выполненного мероприятия, иного воздействия; изменение категории земли; хозяйства	Год проведения (возобновления)	Объемные показатели мероприятия, га, м3	Подпись лица произведшего запись	N выдела	Площадь выдела	Наименование выполненного мероприятия, иного воздействия; изменение категории земли; хозяйства	Год проведения (возобновления)	Объемные показатели мероприятия, га, м3	Подпись лица произведшего запись

Лосинопогонный лесопарк | Функциональная зона: Рекреационная зона | Квартал 33-3

N выдела	Площадь, га	Состав. Покров, почва, рельеф, особ. выд. Исхожд. Хар. лесн. культур: Кадастров. оценка	Ярус	Элемент	Возраст	Высота	Диаметр	Кл. бон.	Гр. поч.	Тип леса	Полнота	Запас сырораст. Сумм. на 1 га	Кл. Запас на выделе, дес.кбм: общий	по сост.	Запас на выделе, дес.кбм: по ярусам, хозяйственно-ценным породам	Захламленность: общий	Захламленность: по видам	Хозяйственные мероприятия
1	2.1	3Б2Е2ЛП2С1КЛ	1	Б	95	28	32	10	4	1	Еслш	0.7	25	52	15.6			
				Е							С2				10.4			
				ЛП											10.4			
				С											10.4			
				КЛ			28								5.2			
		подлесок: ЛЩ, Р, СВД Средний Класс пожарной опасности 4 Краснокнижные растения: Ландыш майский Рекреационная х-ка: тип ландшафта Закрыт. гориз. сомкн, эстетическая оценка 2, рекреационная оценка Средняя, Устойчивые, проходимость Средняя, просматриваемость Средняя, треб. незначит. регулир. рекреации																
2	1.1	5Е5Б+С,Л	1	Е	90	28	32	5	3	1	Еслш	0.7	42	46.6	23.3			
				Б		28	32				С2				23.3			
				С														
				Л														
		подлесок: Р, ЛЩ, СВД Средний Класс пожарной опасности 3 Краснокнижные растения: Ландыш майский Рекреационная х-ка: тип ландшафта Закрыт. гориз. сомкн, эстетическая оценка 2, рекреационная оценка Средняя, Устойчивые, проходимость Средняя, просматриваемость Средняя, треб. незначит. регулир. рекреации																
3	3.3	4Б3Е2С1ЛП	1	Б	95	28	32	10	4	1	Еслш	0.7	25	83.2	33.3			
				Е			32				С2				25			
				С			32								16.6			
				ЛП			32								8.3			
		подлесок: Р, ЛЩ, СВД Средний Класс пожарной опасности 4 Краснокнижные растения: Ландыш майский Рекреационная х-ка: тип ландшафта Закрыт. гориз. сомкн, эстетическая оценка 2, рекреационная оценка Средняя, Устойчивые, проходимость Средняя, просматриваемость Средняя, треб. незначит. регулир. рекреации																

Лосинопогонный лесопарк | Функциональная зона: Рекреационная зона | Квартал 33-3

N выдела	Площадь, га	Состав. Покров, почва, рельеф, особ. выд. Исхожд. Кат. земель: Хар. лесн. культур: Кадастров. оценка	Ярус	Элемент	Возраст	Высота	Диаметр	Кл. бон.	Тип леса ТЛУ	Полнота	Запас сырораст. леса, дес.кбм: Сумм: на 1 га	Кл. Запас на выделе, дес.кбм: общий	по составляющ.	сырораст. стоя	динамика	Захламленность: общий	лик- ных	Хозяйственные мероприятия: вида
1	2	3	4	5	6	7	8	9	10	11	12	13	14	15	16	17	18	19	20	21	22	23	24
4	1.5	Культуры лесные 8С1Е1Б+Л	1	28	С Е Б Л	88	28	32 24 28 28	5	3	1	Сслм В2	0.7	34	49.6	39.6 5 5							
		подлесок: ЛЩ, Р Средний Класс пожарной опасности 3 Краснокнижные растения: Ландыш майский Рекреационная х-ка: тип ландшафта Закрыт. гориз. сомкн, эстетическая оценка 2, рекреационная оценка Средняя, Устойчивые, проходимость Средняя, просматриваемость Средняя, треб. незначит. регулир. рекреации																					
5	4.4	4Б3Е2ЛП1КЛ	1	28	Б Е ЛП КЛ	110 60	28 24	32 32 32 24	11	4	2	Еслш С2	0.7	25	109.8	43.9 32.9 22 11							
		подлесок: ЛЩ, Р Средний Класс пожарной опасности 4 Краснокнижные растения: Ландыш майский Рекреационная х-ка: тип ландшафта Закрыт. гориз. сомкн, эстетическая оценка 2, рекреационная оценка Средняя, Устойчивые, проходимость Средняя, просматриваемость Средняя, треб. незначит. регулир. рекреации																					
6	2.0	5Б2Е2ЛП1КЛ	1	28	Б Е ЛП КЛ	95	28	32 32 32 32	10	4	1	Еслш С2	0.7	25	49.2	24.7 9.8 9.8 4.9							
		подлесок: Р, ЛЩ Средний Класс пожарной опасности 4 Краснокнижные растения: Ландыш майский Рекреационная х-ка: тип ландшафта Закрыт. гориз. сомкн, эстетическая оценка 2, рекреационная оценка Средняя, Устойчивые, проходимость Средняя, просматриваемость Средняя, треб. незначит. регулир. рекреации																					

Лосинопогонный лесопарк | Функциональная зона: Рекреационная зона | Квартал 33-3

N выдела	Площадь, га	Состав. Покров, почва, рельеф, особ. выд. Исхожд. Хар. лесн. культур: Кадастров. оценка	Ярус	Элемент леса	Возраст, лет	Высота, м	Диаметр, см	Кл. бонитета	Тип леса	ТЛУ	Полнота	Запас сырораст. леса, дес.кбм: Сумм: на 1 га	Кл. Запас на выделе, дес.кбм: общий	по составу	по ярусам	по стоя.	динам.	Запас захламлен.: общий	по ликв.	Хозяйственные мероприятия: нич-ных	по дер.	по видам
1	2	3	4	5	6	7	8	9	10	11	12	13	14	15	16	17	18	19	20	21	22	23	24
7	2.4	6Б2Е2С	1	32	Б	95	32	28	10	4	1А	Еслш	0.7	30	72.9	43.7							
					Е		30	27				С2				14.6							
					С		34									14.6							
		подлесок: ЛЩ, Р, Ж Средний																					
		Класс пожарной опасности 4																					
		Краснокнижные растения: Ландыш майский																					
		Рекреационная х-ка: тип ландшафта Закрыт. гориз. сомкн, эстетическая оценка 2, рекреационная оценка Средняя, Устойчивые, проходимость Средняя, просматриваемость Средняя, треб. незначит. регулир. рекреации																					
8	2.6	6Е2Б1ЛП1КЛ	1	23	Е	70	24	24	4	2	1	Еслш	0.7	22	56.3	33.8							
					Б		25	24				С2				11.3							
					ЛП	30	20	16								5.6							
					КЛ											5.6							
		подлесок: ЛЩ, Р Средний																					
		Класс пожарной опасности 3																					
		Краснокнижные растения: Ландыш майский																					
		Рекреационная х-ка: тип ландшафта Закрыт. гориз. сомкн, эстетическая оценка 2, рекреационная оценка Средняя, Устойчивые, проходимость Средняя, просматриваемость Средняя, треб. незначит. регулир. рекреации																					
9	0.8	5Е5Б+С	1	28	Е	90	28	32	5	3	1	Еслш	0.7	42	33.2	16.6							
					Б			32				С2				16.6							
					С			32															
		подлесок: Р, ЛЩ, СВД Средний																					
		Класс пожарной опасности 3																					
		Краснокнижные растения: Ландыш майский																					
		Рекреационная х-ка: тип ландшафта Закрыт. гориз. сомкн, эстетическая оценка 2, рекреационная оценка Средняя, Устойчивые, проходимость Средняя, просматриваемость Средняя, треб. незначит. регулир. рекреации																					
10	4.3	10ЛП+Е	1	28	ЛП	110	28	36	11	4	2	Еслш	0.7	40	171.6	171.6							
					Е							С2											
		подлесок: Р, ЛЩ Средний																					
		Класс пожарной опасности 4																					
		Краснокнижные растения: Ландыш майский																					
		Рекреационная х-ка: тип ландшафта Закрыт. гориз. сомкн, эстетическая оценка 2, рекреационная оценка Средняя, Устойчивые, проходимость Средняя, просматриваемость Средняя, треб. незначит. регулир. рекреации																					

Лосинопогонный лесопарк | Функциональная зона: Рекреационная зона | Квартал 33-3

N выдела	Площадь, га	Состав. Покров, почва, рельеф, особ. выд. Исхожд. Хар. лесн. культур: Кадастров. оценка	Подр. Подл. Ярус Подлесок Сомкн. Высота Диам. Прирост Возраст Тип леса Класс бонит. Полнота Запас на 1 га сечен.: общий Запас сырораст. леса, дес.кбм: общий Запас на выделе, дес.кбм: общий	Элемент лесосеки Возобновление: преобладающая порода, состав, количество подроста, сохранность, равномерность, состояние, густота, средняя высота, возраст Состав древостоя: порода, доля участия, возраст, средняя высота, средний диаметр, класс товарности, запас на 1 га, запас на выделе Полнота: по породам, общая Количество деревьев на 1 га: по породам, общее Запас на выделе: по породам, общий	Хозяйственные мероприятия: вид, лик-видация захламленности, единица измерения, количество
11	0.8	10Е+Б подлесок: Р, СВД Средний Класс пожарной опасности 3 Краснокнижные растения: Ландыш майский Рекреационная х-ка: тип ландшафта Закрыт. гориз. сомкн, эстетическая оценка 2, рекреационная оценка Средняя, Устойчивые, проходимость Средняя, просматриваемость Средняя, треб. незначит. регулир. рекреации	1 24 Е 60 24 24 3 2 1А Еслш 0.5 24 19.7 19.7 Б 24 С2		
12	0.3	Редина естественная подлесок: Р, СВД Редкий Класс пожарной опасности 3 Рекреационная х-ка: тип ландшафта Открытый-редина, эстетическая оценка 2, рекреационная оценка Низкая, Устойчивые, проходимость Плохая, просматриваемость Средняя, треб. незначит. регулир. рекреации Особенности: Провед.мер-тий хоз.нецелесообразно, Площадь заболочена	- 2 Еслш С2		
13	0.2	Ручей Класс пожарной опасности 5 Земли линейного протяжения: ширина 3.0 м, протяженность 0.69 км	-		
14	0.3	Просеки квартальные Класс пожарной опасности 5 Земли линейного протяжения: ширина 4.0 м, протяженность 0.80 км	-		
15	0.0	Границы окружные Класс пожарной опасности 5 Земли линейного протяжения: ширина 1.0 м, протяженность 0.49 км	-		

Лосинопогонный лесопарк | Функциональная зона: Рекреационная зона | Квартал 33-3

N выдела	Площадь, га	Состав. Подр. Подл. Покров, почва, рельеф, особ. выд. Исхожд. Кат. земель Хар. лесн. культур Кадастров. оценка	Элемент	Возраст	Высота	Диаметр	Класс	Группа	Бонитет	Тип леса	Полнота	Запас сырораст. Сумм на 1 га	Кл. Запас на выделе, дес.кбм: общий	Запас на выделе, дес.кбм: по составляющим породам	Категория	Единичных	Захламленность	Хозяйственные мероприятия: общий	Хозяйственные мероприятия: лик-вида	Хозяйственные мероприятия: по породам
1	2	3	4	5	6	7	8	9	10	11	12	13	14	15	16	17	18	19	20	21	22	23	24
	Итого по категории																						
	26.1														744								
	По составляющим породам																						
															С 81								
															Е 191								
															Л								
															КЛ 27								
															Б 217								
															ЛП 228								
	Итого по кварталу																						
	26.1														744								
	По составляющим породам																						
															С 81								
															Е 191								
															Л								
															КЛ 27								
															Б 217								
															ЛП 228								

Отметка об изменениях после лесоустройства

N выдела	Площадь выдела	Наименование выполненного мероприятия, иного воздействия; изменение категории земли; хозяйства	Год проведения (возобновления)	Объемные показатели мероприятия, га, м3	Подпись лица произведшего запись	N выдела	Площадь выдела	Наименование выполненного мероприятия, иного воздействия; изменение категории земли; хозяйства	Год проведения (возобновления)	Объемные показатели мероприятия, га, м3	Подпись лица произведшего запись

Лосинопогонный лесопарк | Функциональная зона: Особо охраняемая зона | Квартал 33-4

N выдела	Площадь, га	Состав. Покров, почва, рельеф, особ. выд. Исхожд. Хар. лесн. культур: Кадастров. оценка	Ярус	Элемент леса	Возраст, лет	Высота, м	Диаметр, см	Кл. бонитета	Гр. возобн.	Тип леса	Полнота	Запас сырораст. Сумм: на 1 га, м³	Кл. Запас на выделе, дес.кбм: общий	Запас на выделе, дес.кбм: по породам	Кл. товарности	Захламленность: общий	Захламленность: лик-ние виды	Хозяйственные мероприятия
1	3.3	4С3Е2Б1ЛП	1	С	100	22	36	5	3	Сслм	0.7	29	94.5	37.8				
				Е		27	28			В2				28.4				
				Б		28	32							18.9				
				ЛП										9.4				
		подлесок: Р, ЛЩ, СВД Средний																
		Класс пожарной опасности 3																
		Краснокнижные растения: Ландыш майский																
		Рекреационная х-ка: тип ландшафта Закрыт. гориз. сомкн, эстетическая оценка 2, рекреационная оценка Средняя, Устойчивые, проходимость Средняя, просматриваемость Средняя, треб. незначит. регулир. рекреации																
2	2.5	3Б3ЛП3Е1С	1	Б	100	28	32	5	3	Еслш	0.7	25	61.5	18.4				
				ЛП			36			С2				18.4				
				Е	100	28	36							18.5				
				С			40							6.2				
		подлесок: Р, ЛЩ Средний																
		Класс пожарной опасности 3																
		Краснокнижные растения: Ландыш майский																
		Рекреационная х-ка: тип ландшафта Закрыт. гориз. сомкн, эстетическая оценка 2, рекреационная оценка Средняя, Устойчивые, проходимость Средняя, просматриваемость Средняя, треб. незначит. регулир. рекреации																
3	2.8	5Е1С2Б2ЛП	1	Е	110	28	36	6	4	Еслш	0.7	42	119.3	59.6				
				С						С2				11.9				
				Б										23.9				
				ЛП										23.9				
		подлесок: Р, ЛЩ, СВД Средний																
		Класс пожарной опасности 3																
		Краснокнижные растения: Ландыш майский																
		Рекреационная х-ка: тип ландшафта Закрыт. гориз. сомкн, эстетическая оценка 2, рекреационная оценка Средняя, Устойчивые, проходимость Средняя, просматриваемость Средняя, треб. незначит. регулир. рекреации																

Лосинопогонный лесопарк | Функциональная зона: Особо охраняемая зона | Квартал 33-4

N выдела	Площадь, га	Состав. Покров, почва, рельеф, особ. выд. Исхожд. Хар. лесн. культур: Кадастров. оценка	Подр.	Подл.	Ярус	Возраст	Элемент леса	Высота	Диаметр	Кл. сомкн.	Гр. устойч.	Бонитет	Тип леса	Полнота	Запас сырораст. Сумм: на 1 га пл. сечн.: га	Кл. Запас на выделе, дес.кбм: общий	по преобл. породе	Запас на выделе, дес.кбм: хозяйственно ценных	Еди-ничный захламленность: общий	Еди-ничный захламленность: лик-видов	Хозяйственные мероприятия
1	2	3	4	5	6	7	8	9	10	11	12	13	14	15	16	17	18	19	20	21	22	23	24
4	0.4	4Б4ЛП2Е+С	1	28	Б	80	28	32	8	4	1	Еслш	0.7	25	10.5	4.2							
					ЛП			32				С2				4.2							
					Е			28								2.1							
					С			28															
		подлесок: ЛЩ, Р Средний Класс пожарной опасности 4 Краснокнижные растения: Ландыш майский Рекреационная х-ка: тип ландшафта Закрыт. гориз. сомкн, эстетическая оценка 2, рекреационная оценка Средняя, Устойчивые, проходимость Средняя, просматриваемость Средняя, треб. незначит. регулир. рекреации																					
5	3.0	4ЛП3Б3Е	1	22	ЛП	80	22	36	8	4	3	Еслш	0.7	29	85.8	34.4							
					Б			32				С2				25.7							
					Е											25.7							
		подлесок: Р, ЛЩ, СВД Средний Класс пожарной опасности 4 Краснокнижные растения: Ландыш майский Рекреационная х-ка: тип ландшафта Закрыт. гориз. сомкн, эстетическая оценка 2, рекреационная оценка Средняя, Устойчивые, проходимость Средняя, просматриваемость Средняя, треб. незначит. регулир. рекреации																					
6	3.5	Насажд.с пород.иск.пр. 7С2Б1Е+ЛП	1	28	С	81	28	32	5	3	1	Сслм	0.7	34	120.7	84.5							
					Б			28				В2				24.1							
					Е			28								12.1							
					ЛП			28															
		подлесок: Р, ЛЩ, СВД Средний Класс пожарной опасности 3 Краснокнижные растения: Ландыш майский Рекреационная х-ка: тип ландшафта Закрыт. гориз. сомкн, эстетическая оценка 2, рекреационная оценка Средняя, Устойчивые, проходимость Средняя, просматриваемость Средняя, треб. незначит. регулир. рекреации																					

Лосинопогонный лесопарк | Функциональная зона: Особо охраняемая зона | Квартал 33-4

N выдела	Площадь, га	Состав. Покров, почва, рельеф, особ. выд. Исхожд. Хар. лесн. культур: Кадастров. оценка	Ярус	Элемент леса	Возраст, лет	Высота, м	Диаметр, см	Кл. бон.	Гр. пол.	Бон.	Тип леса	Полнота	Запас сырораст. леса, дес.кбм: Сумм: на 1 га	Кл. Запас на выделе, дес.кбм: общий: на выдел:	по сост.	Запас захламлен.: по хоз.	Запас захламлен.: общий:	Запас захламлен.: лик- нич- дер.	Хозяйственные мероприятия: вида
7	1.7	6Б1ОС2Е1ЛП	1	Б	85	28	28	9	4	1	Еслш	0.7	25	42.2	25.4				
				ОС			28				С2				4.2				
				Е		27	24								8.4				
				ЛП		28	28								4.2				
		подлесок: ЛЩ, Р, СВД Средний Класс пожарной опасности 4 Краснокнижные растения: Ландыш майский Рекреационная х-ка: тип ландшафта Закрыт. гориз. сомкн, эстетическая оценка 2, рекреационная оценка Средняя, Устойчивые, проходимость Средняя, просматриваемость Средняя, треб. незначит. регулир. рекреации																	
8	0.6	Редина естественная Единичные деревья	-							2	Еслш								
		10Б		16 Б	40	16	14				С2	0.5			0.3				
		подлесок: Ж, Р Редкий Класс пожарной опасности 3 Краснокнижные растения: Ландыш майский Рекреационная х-ка: тип ландшафта Открытый-редина, эстетическая оценка 3, рекреационная оценка Низкая, Устойчивые, проходимость Хорошая, просматриваемость Средняя, треб. незначит. регулир. рекреации Особенности: Провед.мер-тий хоз.нецелесообразно, Площадь заболочена																	
9	1.0	5Б4Е1ЛП+С	1	Б	100	28	28	10	4	1	Еслш	0.7	25	24.2	12.1				
				Е			28				С2				9.7				
				ЛП			28								2.4				
				С			28												
		подлесок: ЛЩ, Р Средний Класс пожарной опасности 4 Краснокнижные растения: Ландыш майский Рекреационная х-ка: тип ландшафта Закрыт. гориз. сомкн, эстетическая оценка 2, рекреационная оценка Средняя, Устойчивые, проходимость Средняя, просматриваемость Средняя, треб. незначит. регулир. рекреации																	

Лосинопогонный лесопарк | Функциональная зона: Особо охраняемая зона | Квартал 33-4

N выдела	Площадь, га	Состав. Покров, почва, рельеф, особ. выд. Исхожд. Хар. лесн. культур: Кадастров. оценка	Ярус	Элемент леса	Возраст, лет	Высота, м	Диаметр, см	Кл. бонитета	Тип леса	Полнота	Запас сырораст. леса, дес.кбм: Сумм. запас, дес.кбм	Кл. таксации	Запас на выделе, дес.кбм: на 1 га	Запас на выделе, дес.кбм: общий	Хозяйственные мероприятия: состав	Хозяйственные мероприятия: дин. стоя	Хозяйственные мероприятия: дин. ных	Захламленность: общий запас, дес.кбм	Захламленность: лик-вид	Хозяйственные мероприятия: по рн-ху- дер.	Хозяйственные мероприятия: по ре-еди-нич- дер.	Хозяйственные мероприятия: по сукцес.
1	2	3	4	5	6	7	8	9	10	11	12	13	14	15	16	17	18	19	20	21	22	23	24
10	0.3	Редина естественная Единичные деревья 10Б		-						2	Еслш С2			0.5								0.1	
		подлесок: Ж, Р Редкий Класс пожарной опасности 3 Краснокнижные растения: Ландыш майский Рекреационная х-ка: тип ландшафта Открытый-редина, эстетическая оценка 3, рекреационная оценка Низкая, Средней устойчивости, проходимость Плохая, просматриваемость Хорошая, треб. значит. регулир. рекреации Особенности: Провед.мер-тий хоз.нецелесообразно, Площадь заболочена																				
11	2.6	4С4Е2Б+ЛП	1	27	С Е Б ЛП	90 70	28 26 27	32 24 28 28	5	3	1	Еслш С2	0.7	32	83.2	33.3 33.3 16.6							
		подлесок: ЛЩ, Р Средний Класс пожарной опасности 3 Краснокнижные растения: Ландыш майский Рекреационная х-ка: тип ландшафта Закрыт. гориз. сомкн, эстетическая оценка 2, рекреационная оценка Средняя, Устойчивые, проходимость Средняя, просматриваемость Средняя, треб. незначит. регулир. рекреации																				
12	0.2	Редина естественная Единичные деревья 10Б		-						2	Еслш С2			0.5								0.1	
		Класс пожарной опасности 3 Рекреационная х-ка: тип ландшафта Открытый-редина, эстетическая оценка 3, рекреационная оценка Низкая, Пониженной устойчивости, проходимость Плохая, просматриваемость Хорошая, треб. значит. регулир. рекреации Особенности: Площадь заболочена, Провед.мер-тий хоз.нецелесообразно																				

Лосинопогонный лесопарк Функциональная зона: Особо охраняемая зона Квартал 33-4

N выдела	Площадь, га	Состав.Подр.Подл.Покров,почва, рельеф,особ.выд.Происхожд.Кат.земель Хар.лесн. культур Кадастров.оценка	Я Р У С	Высота Яруса	Элемент леса	Возраст	Высота	Диаметр	Кл.Гр.Бонит	Кл.Гр.Бонит	Тип леса ТЛУ	Полнота Сумма пл. сеч.	Запас сырораст. леса, дес.кбм на 1 га	Запас сырораст. леса, дес.кбм общий на выдел	Запас сырораст. леса, дес.кбм по составляющ.	Кл. Запас на выделе, дес.кбм: то: вар: ос: ти	Кл. Запас на выделе, дес.кбм: сухостоя: стар.	Кл. Запас на выделе, дес.кбм: ре- дин	Кл. Запас на выделе, дес.кбм: единичных дер.	Кл. Запас на выделе, дес.кбм: захламлен. общий	Кл. Запас на выделе, дес.кбм: захламлен. лик-вида	Хозяйственные мероприятия
1	2	3	4	5	6	7	8	9	10	11	12	13	14	15	16	17	18	19	20	21	22	23	24
13	4.3	5Б2ЛП2Е1С	1	28	Б	100	28	32	10	4	1	Еслш	0.7	25	107.8	53.8							
					ЛП			36				С2				21.6							
					Е			32								21.6							
					С			40								10.8							

подлесок: ЛЩ, Р Средний
Класс пожарной опасности 4
Краснокнижные растения: Ландыш майский
Рекреационная х-ка: тип ландшафта Закрыт. гориз. сомкн, эстетическая оценка 2, рекреационная оценка Средняя, Устойчивые, проходимость Средняя, просматриваемость Средняя, треб. незначит. регулир. рекреации
Особенности: Состав неоднородный

14	1.4	9Е1ЛП+Б	1	28	Е	85	28	32	5	3	1	Еслш	0.7	42	58.4	52.6						
					ЛП			32				С2				5.8						
					Б			32														

подлесок: ЛЩ, Р, Ж Средний
Класс пожарной опасности 3
Краснокнижные растения: Ландыш майский
Рекреационная х-ка: тип ландшафта Закрыт. гориз. сомкн, эстетическая оценка 2, рекреационная оценка Средняя, Устойчивые, проходимость Средняя, просматриваемость Средняя, треб. незначит. регулир. рекреации

15	0.9	10Б+ОС	1	20	Б	60	20	20	6	2	2	Еслш	0.5	12	10.3	10.3						
					ОС							С2										

подлесок: Р, СВД Средний
Класс пожарной опасности 4
Краснокнижные растения: Ландыш майский
Рекреационная х-ка: тип ландшафта П/открыт рав. разм., эстетическая оценка 3, рекреационная оценка Низкая, Средней устойчивости, проходимость Плохая, просматриваемость Средняя, треб. значит. регулир. рекреации
Особенности: Площадь заболочена

N выдела	Площадь, га	Состав.Подр.Подл.Покров,почва, рельеф,особ.выд.Происхожд.Кат.земель Хар.лесн. культур Кадастров.оценка	Я Р У С	Высота Яруса	Элемент леса	Возраст	Высота	Диаметр	Кл.Гр.Бонит	Кл.Гр.Бонит	Тип леса ТЛУ	Полнота Сумма пл. сеч.	Запас сырораст. леса, дес.кбм на 1 га	Запас сырораст. леса, дес.кбм общий на выдел	Запас сырораст. леса, дес.кбм по составляющ.	Кл. Запас на выделе, дес.кбм: товарн. ос. ти	Кл. Запас на выделе, дес.кбм: сухостоя стар.	Кл. Запас на выделе, дес.кбм: ре-дин	Кл. Запас на выделе, дес.кбм: единичных дер.	Кл. Запас на выделе, дес.кбм: захламлен. общий	Кл. Запас на выделе, дес.кбм: захламлен. лик-вида	Хозяйственные мероприятия
1	2	3	4	5	6	7	8	9	10	11	12	13	14	15	16	17	18	19	20	21	22	23	24
16	0.5	Редина естественная			-																		
		Единичные деревья									2	Еслш											
		10Б		16	Б	40	16	14				С2		0.5						0.3			
		подлесок: СВД, Ж Средний																					
		Класс пожарной опасности 3																					
		Краснокнижные растения: Ландыш майский																					
		Рекреационная х-ка: тип ландшафта П/открыт рав. разм., эстетическая оценка 3, рекреационная оценка Низкая, Средней устойчивости, проходимость Плохая, просматриваемость Хорошая, треб. значит. регулир. рекреации																					
		Особенности: Провед.мер-тий хоз.нецелесообразно, Площадь заболочена																					
17	3.5	6Е2Б1ЛП1С	1	27	Е	80	26	28	4	2	1	Еслш	0.7	39	136.5	82							
					Б	105	28	28				С2				27.3							
					ЛП			28								13.6							
					С			28								13.6							
		подлесок: ЛЩ, Р Средний																					
		Класс пожарной опасности 3																					
		Краснокнижные растения: Ландыш майский																					
		Рекреационная х-ка: тип ландшафта Закрыт. гориз. сомкн, эстетическая оценка 2, рекреационная оценка Средняя, Устойчивые, проходимость Средняя, просматриваемость Средняя, треб. незначит. регулир. рекреации																					
18	0.2	Ручей																					
												-											
		Класс пожарной опасности 5																					
		Земли линейного протяжения: ширина 3.0 м, протяженность 0.58 км																					
19	0.4	Просеки квартальные																					
												-											
		Класс пожарной опасности 5																					
		Земли линейного протяжения: ширина 4.0 м, протяженность 1.16 км																					
		Итого по категории																					
	33.1														955					1			

Лосинопогонный лесопарк Функциональная зона: Особо охраняемая зона Квартал 33-4

N выдела	Площадь, га	Состав.Подр.Подл.Покров,почва, рельеф,особ.выд.Происхожд.Кат.земель:Хар.лесн. культур:Кадастров.оценка	Я:Р:У:С	Высота:Яруса	Элемент:леса	Возраст	Высота	Диаметр	Кл.Гр.Бонитет	Кл.Гр.Бонитет	Тип леса ТЛУ	Полнота:Сумма пл. сеч.	Запас сырораст. леса, дес.кбм на 1 га	Запас сырораст. леса, дес.кбм общий на выдел	Запас сырораст. леса, дес.кбм по составляющ.	Кл. Запас на выделе, дес.кбм: товарн:ос:ти	Кл. Запас на выделе, дес.кбм: сухостоя:стар.	Кл. Запас на выделе, дес.кбм: редин	Кл. Запас на выделе, дес.кбм: единичных дер.	Кл. Запас на выделе, дес.кбм: захламлен.:общий	Кл. Запас на выделе, дес.кбм: захламлен.:лик-вида	Хозяйственные мероприятия
1	2	3	4	5	6	7	8	9	10	11	12	13	14	15	16	17	18	19	20	21	22	23	24

По составляющим породам

С	198
Е	354
Б	261
ОС	4
ЛП	138

Итого по кварталу

33.1	955	1	

По составляющим породам

С	198
Е	354
Б	261
ОС	4
ЛП	138

Отметка об изменениях после лесоустройства

N выдела	Площадь выдела	Наименование выполненного мероприятия, иного воздействия; изменение качества земли; хозяйства	Год проведения (возраст)	Объемные показатели мероприятия, га, м3	Подпись лица произведшего запись

Лосинопогонный лесопарк | Функциональная зона: Особо охраняемая зона | Квартал 34-1

N выдела	Площадь, га	Состав. Покров, почва, рельеф, особ. выд. Исхожд. Хар. лесн. культур. Кадастров. оценка	Ярус	Возраст	Элемент	Высота	Диаметр	Кл. бонитета	Тип леса	Полнота	Запас сырораст. Сумм. на 1 га	Запас сырораст. общий по составу	Кл. Запас на выделе, дес.кбм: по сост.	Запас на выделе, дес.кбм: хозяйственных	Захламленность: общий	Захламленность: лик.	Хозяйственные мероприятия
1	3.2	6Б4Е+С	1	30	Б 100	30	40	10	4	Сслм	0.4	16	51.2	30.7	1.6	3.2	Выбор.санрубка
					Е 100	31	36			В2				20.5			
					С												
		6Е4ЛП	2	17	Е 50	17	16				0.4	12	38.4	23			
					ЛП	18	14							15.4			
		подлесок: ЛЩ, Р Средний															
		Класс пожарной опасности 4															
		Рекреационная х-ка: тип ландшафта Закрыт. вертик.сомкн, эстетическая оценка 2, рекреационная оценка Средняя, Устойчивые, проходимость Средняя, просматриваемость Средняя, треб. незначит. регулир. рекреации															
2	3.2	9Б1Е+Д,С	1	24	Б 70	24	20	7	3	Сслм	0.6	18	57.6	51.8			
					Е	23	24			В2				5.8			
					Д 100												
					С												
		подрост: 10Е (30) 3 м, 1 тыс.шт/га, благонадежный															
		подлесок: ЛЩ, Р Редкий															
		Класс пожарной опасности 4															
		Рекреационная х-ка: тип ландшафта Закрыт. гориз. сомкн, эстетическая оценка 1, рекреационная оценка Средняя, Устойчивые, проходимость Хорошая, просматриваемость Средняя, регулирование рекреации не требуется															
3	1.4	10Б+ОЛЧ,С	1	17	Б 55	17	10	6	2	Ссф	0.7	13	18.5	18.5			
					ОЛЧ					А5							
					С 180												
		подлесок: ИВК Средний															
		Класс пожарной опасности 5															
		Рекреационная х-ка: тип ландшафта Закрыт. гориз. сомкн, эстетическая оценка 2, рекреационная оценка Низкая, Устойчивые, проходимость Плохая, просматриваемость Средняя, треб. незначит. регулир. рекреации															
4	1.4	6Е4Б	1	21	Е 60	21	24	3	2	Еслш	0.6	24	34.6	20.8			
					Б	22	16			С2				13.8			
		подлесок: ЛЩ, Р Средний															
		Класс пожарной опасности 3															
		Рекреационная х-ка: тип ландшафта Закрыт. гориз. сомкн, эстетическая оценка 1, рекреационная оценка Средняя, Устойчивые, проходимость Средняя, просматриваемость Средняя, регулирование рекреации не требуется															

Лосинопогонный лесопарк — Функциональная зона: Особо охраняемая зона — Квартал 34-1

N выдела	Площадь, га	Состав. Покров, почва, рельеф, особ. выд. Исхожд. Хар. лесн. культур: Кадастров. оценка	Ярус	Элемент леса	Возраст, лет	Высота, м	Диаметр, см	Кл. бонитета	Гр. возобн.	Бонитет	Тип леса, ТЛУ	Полнота	Запас сырораст. Сумм: на 1 га, дес.кбм	Кл. Запас на выделе, дес.кбм: общий	по ярусам	Захламленность: общий	по видам	Хозяйственные мероприятия
5	2.1	6Е2ЛП2Б	1	Е	120	31	40	6	4	1	Еслш	0.3	21	43.5	26.1			
				ЛП		31	36				С2				8.7			
				Б	100	30	36								8.7			
		5ЛП2Д2КЛО1Е	2	ЛП	60	20	16					0.3	10	20.7	10.4			
				Д		20	20								4.1			
				КЛО		18	16								4.1			
				Е		21	24								2.1			
		подлесок: ЛЩ, Р Средний Класс пожарной опасности 3 Рекреационная х-ка: тип ландшафта Закрыт. вертик.сомкн, эстетическая оценка 1, рекреационная оценка Средняя, Устойчивые, проходимость Средняя, просматриваемость Средняя, треб. незначит. регулир. рекреации Особенности: Состав неоднородный, Полнота неравномерная																
6	0.4	8ЛП1Б1Е+КЛ	1	ЛП	90	27	28	9	4	1	Дслш	0.6	33	13.9	11.1			
				Б	90	26	28				С2				1.4			
				Е	100	28	36								1.4			
				КЛ														
		подлесок: ЛЩ Средний Класс пожарной опасности 4 Рекреационная х-ка: тип ландшафта Закрыт. гориз. сомкн, эстетическая оценка 1, рекреационная оценка Средняя, Устойчивые, проходимость Хорошая, просматриваемость Средняя, треб. незначит. регулир. рекреации																
7	2.1	Культуры лесные																
		8Е2Б	1	Е	77	25	28	4	2	1	Еслш	0.6	31	65.1	52.1	1		
				Б	80	28	24				С2				13			
		подлесок: Р Редкий Класс пожарной опасности 3 Культуры: год создания л/к 1941, состояние Погибшие Повреждения насаждения: Энтомовредители, Ель, Типограф, Средняя поврежденность Рекреационная х-ка: тип ландшафта Закрыт. вертик.сомкн, эстетическая оценка 3, рекреационная оценка Низкая, Пониженной устойчивости, проходимость Плохая, просматриваемость Плохая, рекреация не допускается																

Лосинопогонный лесопарк Функциональная зона: Особо охраняемая зона Квартал 34-1

N выдела	Площадь, га	Состав.Подр.Подл.Покров,почва, рельеф,особ.выд.Происхожд.Кат.земель Хар.лесн. культур Кадастров.оценка	Я.Р.У.С.	Высота Яруса	Элемент леса	Возраст	Высота	Диаметр	Кл.возраста	Гр.возраста	Бонитет	Тип леса ТЛУ	Полнота Сумма пл. сеч.	Запас сырораст. леса, дес.кбм на 1 га	Запас сырораст. леса, дес.кбм общий на выдел	Запас сырораст. леса, дес.кбм по составляющ.	Кл. Запас на выделе, дес.кбм: товарн. ос. ти	сухостоя стар.	редин	единичных дер.	захламлен. общий	захламлен. лик-вида	Хозяйственные мероприятия
1	2	3	4	5	6	7	8	9	10	11	12	13	14	15	16	17	18	19	20	21	22	23	24
8	5.2	9Б1Е+ЛП,Д,Е	1	29	Б	100	29	32	10	4	1	Сслм	0.6	22	114.4	103		2.6			5.2		Выбор.санрубка
					Е	110	30	36				В2				11.4							
					ЛП																		
					Д																		
					Е	60																	
		подрост: 10Е (30) 3 м, 1 тыс.шт/га, благонадежный																					
		подлесок: ЛЩ Средний																					
		Класс пожарной опасности 4																					
		Рекреационная х-ка: тип ландшафта Закрыт. гориз. сомкн, эстетическая оценка 1, рекреационная оценка Средняя, Повышенной устойчивости, проходимость Средняя, просматриваемость Средняя, треб. незначит. регулир. рекреации																					
9	3.2	7Е1Е1ЛП1Б+Д	1	24	Е	70	23	24	4	2	1	Еслш	0.5	24	76.1	53.3		1.6			1.6		
					Е	110	28	36				С2				7.6							
					ЛП	70	24	24								7.6							
					Б	100	29	36								7.6							
					Д																		
		подлесок: ЛЩ Редкий																					
		Класс пожарной опасности 3																					
		Рекреационная х-ка: тип ландшафта Закрыт. гориз. сомкн, эстетическая оценка 1, рекреационная оценка Средняя, Устойчивые, проходимость Средняя, просматриваемость Средняя, треб. незначит. регулир. рекреации																					
10	3.1	6Е2Е2Б	1	28	Е	110	28	36	6	4	2	Еслш	0.4	23	70.8	42.4		1.5			3.1		Выбор.санрубка
					Е	70	25	24				С2				14.2							
					Б	100	29	32								14.2							
		8ЛП2Е	2	17	ЛП	50	17	14					0.3	7	21.6	17.3							
					Е		16	14								4.3							
		Класс пожарной опасности 3																					
		Рекреационная х-ка: тип ландшафта Закрыт. вертик.сомкн, эстетическая оценка 2, рекреационная оценка Средняя, Устойчивые, проходимость Хорошая, просматриваемость Средняя, треб. незначит. регулир. рекреации																					

Лосинопогонный лесопарк Функциональная зона: Особо охраняемая зона Квартал 34-1

N выдела	Площадь, га	Состав.Подр.Подл.Покров,почва, рельеф,особ.выд.Происхожд.Кат.земель Хар.лесн. культур Кадастров.оценка	Я Р У С	Высота Яруса	Элемент леса	Возраст	Высота	Диаметр	Кл.Гр.Бонит	Кл.Гр.Бонит	Тип леса ТЛУ	Полнота	Запас сырораст. леса, дес.кбм			Кл. Запас на выделе, дес.кбм						Хозяйственные мероприятия
													Сумм. на пл. 1 га	общий на выдел	по составляющ.	Кл. Запас на выделе, дес.кбм						
1	2	3	4	5	6	7	8	9	10	11	12	13	14	15	16	17	18	19	20	21	22	23	24
11	6.1	Культуры лесные																				
		8Е2Б+ЛП	1	27	Е	77	27	24	4	2	1	Еслш	0.5	28	170.8	136.6	3			3		
					Б		28	24				С2				34.2						
					ЛП	60																
		подлесок: ЛЩ, Р Редкий																				
		Класс пожарной опасности 3																				
		Культуры: год создания л/к 1941, состояние Удовлетворительные																				
		Повреждения насаждения: Энтомовредители, Ель, Типограф, Средняя поврежденность																				
		Рекреационная х-ка: тип ландшафта Закрыт. гориз. сомкн, эстетическая оценка 1, рекреационная оценка Средняя, Устойчивые, проходимость Средняя, просматриваемость Средняя, треб. незначит. регулир. рекреации																				
12	1.8	5Е3Д2ЛП+КЛ,Б,Е	1	21	Е	65	20	20	4	2	2	Еслш	0.5	19	33.2	16.6						
					Д		21	16				С2				10						
					ЛП		22	20								6.6						
					КЛ																	
					Б																	
					Е	100																
		подлесок: ЛЩ Редкий																				
		Класс пожарной опасности 3																				
		Рекреационная х-ка: тип ландшафта Закрыт. гориз. сомкн, эстетическая оценка 1, рекреационная оценка Средняя, Устойчивые, проходимость Средняя, просматриваемость Средняя, треб. незначит. регулир. рекреации																				
		Особенности: Полнота неравномерная																				
13	0.1	Канава мелиоратив.																				
		Класс пожарной опасности 5																				
		Земли линейного протяжения: ширина 2.0 м, протяженность 0.60 км																				
14	0.5	Просеки квартальные																				
		Класс пожарной опасности 5																				
		Земли линейного протяжения: ширина 4.0 м, протяженность 1.17 км																				

Лосинопогонный лесопарк | Функциональная зона: Особо охраняемая зона | Квартал 34-1

N выдела	Площадь, га	Состав. Покров, рельеф, исходжд. Хар. лесн. культур. Кадастров. оценка	Подр. почва, особ. выд. Кат. земель	Подл. Про Ярус	Я: Вы- ре- со- та уса	Элемент леса	Воз ра ст	Вы- со- ет ас та	Ди ам ет ра	Кл. во зр.	Гр. во зр.	Бо ни те т	Тип леса ТЛУ	Полнота. Сумм. площ. сеч.: на 1 га	Запас сырораст. леса, дес.кбм. общий на выдел	по составляющим породам	Кл. то: рн ва ющ	Запас на выделе, дес.кбм: хо- ди ло ви	су- ре- ди- ны	захламлен. общий	лик- вида	Хозяйственные мероприятия
1	2	3	4	5	6	7	8	9	10	11	12	13	14	15	16	17	18	19	20	21	22	23	24
	Итого по категории																						
33.7															830			11			16		
	По составляющим породам																						
																С							
																Е	438						
																Д	14						
																КЛ							
																КЛО	4						
																Б	297						
																ОЛЧ							
																ЛП	77						
	Итого по кварталу																						
33.7															830			11			16		
	По составляющим породам																						
																С							
																Е	438						
																Д	14						
																КЛ							
																КЛО	4						
																Б	297						
																ОЛЧ							
																ЛП	77						

Отметка об изменениях после лесоустройства

N выдела	Площадь выдела	Наименование выполненного мероприятия, иного воздействия; изменение качества земли; хозяйства	Год проведения (возраст)	Объемные показатели мероприятия, га, м3	Подпись лица произведшего запись	N выдела	Площадь выдела	Наименование выполненного мероприятия, иного воздействия; изменение качества земли; хозяйства	Год проведения (возраст)	Объемные показатели мероприятия, га, м3	Подпись лица произведшего запись

Лосинопогонный лесопарк | Функциональная зона: Особо охраняемая зона | Квартал 34-2

N выдела	Площадь, га	Состав. Покров, рельеф, Кадастров. оценка	Ярус	Возраст	Элемент леса	Высота	Диаметр	Класс бонитета	Тип леса	Полнота	Запас сырораст. Сумм. на 1 га	Запас сырораст. общий по выдел	Кл. Запас на выделе, дес.кбм: по составляющ.	Кл. Запас на выделе, дес.кбм: сырорастущий	Кл. Запас на выделе, дес.кбм: единичный	Захламленность: общий	Захламленность: ликвидный	Хозяйственные мероприятия: вид
1	4.5	5Е3ЛП1ЛП1Б+КЛО,Д	1	28	Е	110	28	40	6	4	2	Ечрш	0.4	24	107	53.5		2.2	
					ЛП	80	28	28				С3				32.1			
					ЛП	120	31	40								10.7			
					Б	100	29	36								10.7			
					КЛО	100	29	36											
					Д	80													
		подрост: 10Е (20) 2 м, 1 тыс.шт/га, благонадежный																	
		подлесок: Р, ЛЩ Средний																	
		Класс пожарной опасности 3																	
		Рекреационная х-ка: тип ландшафта П/открыт груп. разм., эстетическая оценка 2, рекреационная оценка Средняя, Устойчивые, проходимость Средняя, просматриваемость Средняя, треб. незначит. регулир. рекреации																	
2	0.6	9С1Е	1	32	С	190	32	74	10	4	1	Сслм	0.4	24	15.1	13.6			
					Е		31	48				В2				1.5			
		6КЛ4ЛП+Д,Е	2	18	КЛ	50	16	16					0.4	9	5.7	3.4			
					ЛП		20	16								2.3			
					Д														
					Е														
		подлесок: ЛЩ, Р Средний																	
		Класс пожарной опасности 3																	
		Рекреационная х-ка: тип ландшафта Закрыт. вертик.сомкн, эстетическая оценка 1, рекреационная оценка Высокая, Устойчивые, проходимость Хорошая, просматриваемость Средняя, треб. незначит. регулир. рекреации																	
3	15.6	5ЛП3ЛП2Е+КЛО,Б	1	29	ЛП	80	27	28	8	4	1	Дслш	0.6	37	575.7	287.9			
					ЛП	130	31	40				С2				172.7			
					Е	120	31	40								115.1			
					КЛО	80													
					Б	100													
		подрост: 10Е (10) 3 м, 1 тыс.шт/га, благонадежный																	
		подлесок: ЛЩ, КРЛ Густой																	
		Класс пожарной опасности 4																	
		Рекреационная х-ка: тип ландшафта Закрыт. гориз. сомкн, эстетическая оценка 1, рекреационная оценка Средняя, Устойчивые, проходимость Средняя, просматриваемость Средняя, треб. незначит. регулир. рекреации																	
		Особенности: Полнота неравномерная																	

Лосинопогонный лесопарк | Функциональная зона: Особо охраняемая зона | Квартал 34-2

N выдела	Площадь, га	Состав. Покров, почва, рельеф, особ. выд. Хар. лесн. культур. Кадастров. оценка	Ярус	Высота	Элемент леса	Возраст	Вы-сота	Диаметр	Кл. бонит.	Гр. возоб.	Тип леса	Полнота	Запас сырораст. Сумм. на 1 га	Кл. Запас на выделе, дес.кбм: общий	по сост.	рн:хо- зяйств.	ред- нич- дер.	Захламленность: общий	лик- вида	Хозяйственные мероприятия
1	2	3	4	5	6	7	8	9	10	11	12	13	14	15	16	17	18	19	20	21	22	23	24
4	3.3	8ЛП2Е+КЛ,ЛП,Е	1	28	ЛП	90	28	28	9	4	1	Дслш	0.6	34	112.2	89.8							
					Е		27	32				С2				22.4							
					КЛ																		
					ЛП	60																	
					Е																		
		подлесок: ЛЩ, Р Средний																					
		Класс пожарной опасности 4																					
		Рекреационная х-ка: тип ландшафта Закрыт. гориз. сомкн, эстетическая оценка 1, рекреационная оценка Средняя, Устойчивые, проходимость Средняя, просматриваемость Средняя, треб. незначит. регулир. рекреации																					
5	8.6	9Б1ЛП+Е	1	28	Б	90	28	32	9	4	1	Сслм	0.3	11	94.8	85.3							
					ЛП	100	29	32				В2				9.5							
					Е																		
		8Е2ЛП	2	17	Е	50	17	16					0.4	11	94.8	75.8							
					ЛП		16	14								19							
		подлесок: ЛЩ, Р, КРЛ Густой																					
		Класс пожарной опасности 4																					
		Рекреационная х-ка: тип ландшафта Закрыт. вертик.сомкн, эстетическая оценка 2, рекреационная оценка Средняя, Устойчивые, проходимость Хорошая, просматриваемость Средняя, треб. незначит. регулир. рекреации																					
6	0.4	Просеки квартальные																					
		-																					
		Класс пожарной опасности 5																					
		Земли линейного протяжения: ширина 4.0 м, протяженность 1.16 км																					
7	0.3	Дорога автом.грунтовая																					
		-																					
		Класс пожарной опасности 5																					
		Земли линейного протяжения: ширина 4.0 м, протяженность 0.67 км																					
		Итого по категории																					
	33.3														1005						2		

Лосинопогонный лесопарк Функциональная зона: Особо охраняемая зона Квартал 34-2

N выдела	Площадь, га	Состав.Подр.Подл.Покров,почва, рельеф,особ.выд.Происхожд.Кат.земель:Хар.лесн. культур:Кадастров.оценка	Я:Р:У:С:Я:Р:ус:а	Вы-сота:Ярус:а	Элемент:леса	Воз:раст	Вы-сота	Диаметр	Кл.Гр.Бонит:возрас:та	Бо:зрас:та	Тип леса:ТЛУ	Полнота:Сумма пл:сеч.	Запас сырораст. леса, дес.кбм:на 1 га	Запас сырораст. леса, дес.кбм:общий:на выдел	Запас сырораст. леса, дес.кбм:по составляющ	Кл. Запас на выделе, дес.кбм:товарн:ос:ти	Запас на выделе, дес.кбм:сухостоя:стар.	Запас на выделе, дес.кбм:редин	Запас на выделе, дес.кбм:единичных дер.	Запас на выделе, дес.кбм:захламлен.:общий	Запас на выделе, дес.кбм:захламлен.:лик-вида	Хозяйственные мероприятия
1	2	3	4	5	6	7	8	9	10	11	12	13	14	15	16	17	18	19	20	21	22	23	24

По составляющим породам

С	14
Е	268
Д	
КЛ	3
КЛО	
Б	96
ЛП	624

Итого по кварталу

33.3		1005	2

По составляющим породам

С	14
Е	268
Д	
КЛ	3
КЛО	
Б	96
ЛП	624

Отметка об изменениях после лесоустройства

N выдела	Площадь выдела	Наименование выполненного мероприятия, иного воздействия; изменение категории земли; хозяйства	Год проведения (возобновления)	Объемные показатели мероприятия, га, м3	Подпись лица произведшего запись	N выдела	Площадь выдела	Наименование выполненного мероприятия, иного воздействия; изменение категории земли; хозяйства	Год проведения (возобновления)	Объемные показатели мероприятия, га, м3	Подпись лица произведшего запись

Лосинопогонный лесопарк | Функциональная зона: Особо охраняемая зона | Квартал 34-3

N выдела	Площадь, га	Состав. Покров, почва, рельеф, особ. выд. Хар. лесн. культур. Кадастров. оценка	Ярус	Возраст	Элемент леса	Высота, м	Диаметр, см	Кл. сомкн.	Гр. ест.	Бон. зр.	Тип леса	Полнота	Запас сырораст. леса, дес.кбм: Сумм. на 1 га	Запас сырораст. леса, дес.кбм: общий по выдел	Кл. Запас на выделе, дес.кбм: то: рн: ста	Кл. Запас на выделе, дес.кбм: то: ху- ояющ	Кл. Запас на выделе, дес.кбм: то: ди- стоя	Захламлен.: еди- нич- ных	Захламлен.: общий лик- вида	Хозяйственные мероприятия
1	12.1	3ЛП3Б2Е1Д1ЛП	1	29	ЛП	120	31	36	12	4	1	Дслш	0.3	19	230.7	69.2	6.1		12.1	Выбор.санрубка
					Б	100	29	36				С2				69.2				
					Е		29	40								46.1				
					Д	120	27	48								23.1				
					ЛП	90	28	32								23.1				
		6Е4ЛП	2	17	Е	55	17	16					0.4	12	145.7	87.4				
					ЛП		18	16								58.3				
		подлесок: ЛЩ, Р Густой																		
		Класс пожарной опасности 4																		
		Рекреационная х-ка: тип ландшафта Закрыт. вертик.сомкн, эстетическая оценка 2, рекреационная оценка Средняя, Устойчивые, проходимость Средняя, просматриваемость Средняя, треб. незначит. регулир. рекреации																		
2	6.7	5Е2ЛП2Б1Д	1	30	Е	120	31	40	6	4	1	Еслш	0.4	27	182	91			3.4	
					ЛП		31	36				С2				36.4				
					Б	100	29	36								36.4				
					Д	20	27	48								18.2				
		8ЛП2Е	2	17	ЛП	50	17	16					0.3	8	53.9	43.1				
					Е											10.8				
		подлесок: ЛЩ, Р Средний																		
		Класс пожарной опасности 3																		
		Рекреационная х-ка: тип ландшафта Закрыт. вертик.сомкн, эстетическая оценка 2, рекреационная оценка Средняя, Устойчивые, проходимость Средняя, просматриваемость Средняя																		
3	0.7	9Б1Д	1	16	Б	45	16	10	5	2	4	Ссф	0.7	12	8.8	7.9				
					Д		15	14				А5				0.9				
		подлесок: ИВК Редкий																		
		Класс пожарной опасности 5																		
		Рекреационная х-ка: тип ландшафта Закрыт. гориз. сомкн, эстетическая оценка 2, рекреационная оценка Низкая, Устойчивые, проходимость Плохая, просматриваемость Хорошая, треб. незначит. регулир. рекреации																		

Лосинопогонный лесопарк | Функциональная зона: Особо охраняемая зона | Квартал 34-3

N выдела	Площадь, га	Состав. Покров, почва, рельеф, особ. выд. Исхожд. Хар. лесн. культур: Кадастров. оценка	Ярус	Элемент	Возраст	Высота	Диаметр	Кл. бонит.	Гр. возоб.	Бонитет	Тип леса ТЛУ	Полнота	Запас сырораст. Сумм: на 1 га	Кл. Запас на выделе, дес.кбм: общий	по составу	Запас сырораст. на 1 га: спелых и перестойных	дин.	Запас захламлен. на 1 га: общий	лик.	Хозяйственные мероприятия: нич.	по дер.	по вида
1	2	3	4	5	6	7	8	9	10	11	12	13	14	15	16	17	18	19	20	21	22	23	24
4	1.8	5Е3ЛП2Б+Д	1	31	Е	120	31	40	6	4	1	Еслш	0.3	21	37.2	18.6							
					ЛП		31	36				С2				11.2							
					Б	100	30	36								7.4							
					Д																		
		6Е2ЛП2КЛ	2	18	Е	50	18	14					0.4	12	21.2	12.8							
					ЛП		17	14								4.2							
					КЛ		17	14								4.2							
		подлесок: ЛЩ, КРЛ Средний																					
		Класс пожарной опасности 3																					
		Рекреационная х-ка: тип ландшафта Закрыт. гориз. сомкн, эстетическая оценка 1, рекреационная оценка Средняя, Устойчивые, проходимость Средняя, просматриваемость Средняя, треб. незначит. регулир. рекреации																					
5	5.5	10ЛП+Б,Е	1	31	ЛП	110	31	32	11	4	1	Дслш	0.6	39	213.7	213.7							
					Б							С2											
					Е																		
		подлесок: ЛЩ, Р Средний																					
		Класс пожарной опасности 4																					
		Рекреационная х-ка: тип ландшафта Закрыт. гориз. сомкн, эстетическая оценка 1, рекреационная оценка Средняя, Устойчивые, проходимость Хорошая, просматриваемость Средняя, треб. незначит. регулир. рекреации																					
6	1.7	6ОЛЧ2ЛП2Б	1	21	ОЛЧ	65	21	24	7	3	2	Прчб	0.5	15	25	15							
					ЛП	90	27	28				С5				5							
					Б	45	17	10								5							
		подлесок: ИВК, ЛЩ Средний																					
		Класс пожарной опасности 5																					
		Рекреационная х-ка: тип ландшафта П/открыт груп. разм., эстетическая оценка 2, рекреационная оценка Средняя, Устойчивые, проходимость Плохая, просматриваемость Средняя, треб. незначит. регулир. рекреации																					
		Особенности: Полнота неравномерная																					

Лосинопогонный лесопарк | Функциональная зона: Особо охраняемая зона | Квартал 34-3

N выдела	Площадь, га	Состав. Покров, почва, рельеф, особ. выд. Исхожд. Хар. лесн. культур: Кадастров. оценка	Ярус	Элемент леса	Возраст, лет	Высота, м	Диаметр, см	Кл. бонитета	Тип леса	ТЛУ	Полнота	Запас сырораст. Сумм: на 1 га	Запас сырораст. общий: на выдел:	Запас сырораст. по сост.	Кл. Запас на выделе, дес.кбм: по: рн: хо- стоя: дин	Запас на выделе, дес.кбм: единич: ных	Запас на выделе, дес.кбм: захламлен.: общий	Запас на выделе, дес.кбм: Хозяйственные мероприятия: лик-: вида	Хозяйственные мероприятия
1	2	3	4	5	6	7	8	9	10	11	12	13	14	15	16	17	18	19	20	21	22	23	24
7	2.4	6ЛП3ЛП1Б	1	31	ЛП	120	32	36	12	4	1	Дслш	0.6	39	93.2	55.9							
					ЛП	80	30	28				С2				28							
					Б	100	30	36								9.3							
		подлесок: ЛЩ, Р Средний Класс пожарной опасности 4 Рекреационная х-ка: тип ландшафта Закрыт. гориз. сомкн, эстетическая оценка 2, рекреационная оценка Средняя, Устойчивые, проходимость Хорошая, просматриваемость Средняя, треб. незначит. регулир. рекреации																					
8	3.7	9ЛП1Б+Е,ЛП	1	31	ЛП	110	31	32	11	4	1	Дслш	0.6	39	143.1	128.8						1.8	
					Б	100	30	36				С2				14.3							
					Е	50																	
					ЛП																		
		подлесок: ЛЩ, Р Средний Класс пожарной опасности 4 Рекреационная х-ка: тип ландшафта Закрыт. гориз. сомкн, эстетическая оценка 1, рекреационная оценка Средняя, Повышенной устойчивости, проходимость Хорошая, просматриваемость Хорошая, регулирование рекреации не требуется																					
9	1.0	10ЛП+Е	1	31	ЛП	110	31	32	11	4	1	Дслш	0.6	39	39.4	39.4						0.5	
					Е	60	18	24				С2											
		подлесок: ЛЩ, Р Средний Класс пожарной опасности 4 Рекреационная х-ка: тип ландшафта Закрыт. гориз. сомкн, эстетическая оценка 1, рекреационная оценка Средняя, Повышенной устойчивости, проходимость Хорошая, просматриваемость Хорошая, регулирование рекреации не требуется																					
10	0.2	Канава мелиоратив. -																					
		Класс пожарной опасности 5 Земли линейного протяжения: ширина 2.0 м, протяженность 1.21 км																					
11	0.5	Просеки квартальные -																					
		Класс пожарной опасности 5 Земли линейного протяжения: ширина 4.0 м, протяженность 1.19 км																					

Лосинопогонный лесопарк | Функциональная зона: Особо охраняемая зона | Квартал 34-3

N выдела	Площадь, га	Состав. Покров, рельеф, исходжд. Хар. лесн. культур. Кадастров. оценка	Подр. почва, особ. Кат. земель	Подл. рельеф, выд. С:Яр:ус:а	Элемент	Возраст	Выдел	Кл. бон.	Гр. тип.	Бонитет	Тип леса ТЛУ	Полнота леса	Запас сырораст. Сумм: на 1 га	Кл. Запас на выделе, дес.кбм: общий	по составляющим породам	Запас на выделе, дес.кбм: по категориям	Хозяйственные мероприятия
1	2	3	4	5	6	7	8	9	10	11	12	13	14	15	16	17	18	19	20	21	22	23	24
	Итого по категории																						
36.3															1194		6						18
	По составляющим породам																						
															Е	267							
															Д	42							
															КЛ	4							
															Б	150							
															ОЛЧ	15							
															ЛП	716							
	Итого по кварталу																						
36.3															1194		6						18
	По составляющим породам																						
															Е	267							
															Д	42							
															КЛ	4							
															Б	150							
															ОЛЧ	15							
															ЛП	716							

Отметка об изменениях после лесоустройства

N выдела	Площадь выдела	Наименование выполненного мероприятия, иного воздействия; изменение категории земли; хозяйства	Год проведения (возобновления)	Объемные показатели мероприятия, га, м3	Подпись лица произведшего запись

Лосинопогонный лесопарк | Функциональная зона: Особо охраняемая зона | Квартал 34-4

N выдела	Площадь, га	Состав. Покров, почва, рельеф, особ. выд. Хар. лесн. культур. Кадастров. оценка	Ярус	Элемент леса	Возраст, лет	Высота, м	Диаметр, см	Кл. бонитета	Гр. возобн.	Тип леса	Полнота	Запас сырораст. леса, дес.кбм: Сумм. на 1 га	Запас сырораст. леса, дес.кбм: общий на выдел	Кл. Запас на выделе, дес.кбм: товарность	Захламленность: ред.	Захламленность: единичных	Захламленность: общий лик.	Хозяйственные мероприятия: вид
1	5.4	6ЛП2Б2Е+Д	1	ЛП	110	31	32	11	4	Дслш	0.4	26	139.4	83.6				
				Б		36	36			С2				27.9				
				Е		29	40							27.9				
				Д														
		7Е3ЛП	2	Е	50	17	16				0.3	8	42.9	30				
				ЛП										12.9				
		подлесок: ЛЩ, Р Средний																
		Класс пожарной опасности 4																
		Рекреационная х-ка: тип ландшафта Закрыт. вертик.сомкн, эстетическая оценка 1, рекреационная оценка Средняя, Устойчивые, проходимость Хорошая, просматриваемость Средняя, треб. незначит. регулир. рекреации																
2	7.3	8Б2ЛП	1	Б	90	28	28	9	4	Сслм	0.6	22	161.3	129		3.7		
				ЛП		28	28			В2				32.3				
		подлесок: ЛЩ, Р Средний																
		Класс пожарной опасности 4																
		Рекреационная х-ка: тип ландшафта Закрыт. гориз. сомкн, эстетическая оценка 1, рекреационная оценка Средняя, Устойчивые, проходимость Хорошая, просматриваемость Средняя, регулирование рекреации не требуется																
3	9.7	5Б4ЛП1Е	1	Б	100	31	36	10	4	1А Сслм	0.3	12	116.5	58.3	4.9	9.7		Выбор.санрубка
				ЛП	110	31	32			В2				46.6				
				Е		24	36							11.6				
		6ЛП2КЛО2Е	2	ЛП	55	17	16				0.3	7	68	40.8				
				КЛО		16	14							13.6				
				Е		16	14							13.6				
		подлесок: ЛЩ, Р Средний																
		Класс пожарной опасности 4																
		Рекреационная х-ка: тип ландшафта Закрыт. вертик.сомкн, эстетическая оценка 2, рекреационная оценка Средняя, Устойчивые, проходимость Средняя, просматриваемость Средняя, треб. незначит. регулир. рекреации																

Лосинопогонный лесопарк Функциональная зона: Особо охраняемая зона Квартал 34-4

N выдела	Площадь, га	Состав.Подр.Подл.Покров,почва, рельеф,особ.выд.Происхожд.Кат.земель Хар.лесн. культур Кадастров.оценка	Я.Р.У.С	Высота Яруса	Элемент леса	Возраст	Высота	Диаметр	Кл.Гр.Бонитет	Тип леса ТЛУ	Полнота	Запас сырораст. леса, дес.кбм			Кл. Запас на выделе, дес.кбм						Хозяйственные мероприятия
												Сумма пл. сеч.	на 1 га	общий на выдел	по составляющ.	ва рн ос ти	су хо стоя стар.	ре дин	еди нич ных дер.	захламлен. общий	лик вида	
1	2	3	4	5	6	7	8	9	10	11	12	13	14	15	16	17	18	19	20	21	22	23	24
4	10.5	8ЛП2ЛП+Б,Е	1	30	ЛП	110	31	32	11	4	1	Дслш	0.7	45	473.8	379							
					ЛП	70	27	24				С2				94.8							
					Б	100																	
					Е	50																	

подрост: 10Е (35) 5 м, 1 тыс.шт/га, благонадежный
подлесок: ЛЩ Густой
Класс пожарной опасности 4
Рекреационная х-ка: тип ландшафта Закрыт. гориз. сомкн, эстетическая оценка 1, рекреационная оценка Средняя, Устойчивые, проходимость Средняя, просматриваемость Средняя, треб. незначит. регулир. рекреации

5	1.1	7Б3ЛП	1	30	Б	100	31	32	10	4	1А	Сслм	0.5	19	20.9	14.6							
					ЛП	80	27	24				В2				6.3							

подлесок: ЛЩ, Р Средний
Класс пожарной опасности 4
Рекреационная х-ка: тип ландшафта Закрыт. гориз. сомкн, эстетическая оценка 1, рекреационная оценка Средняя, Устойчивые, проходимость Средняя, просматриваемость Средняя, треб. незначит. регулир. рекреации

6	1.6	6С3Б1ЛП	1	27	С	90	27	28	5	3	1	Сслм	0.6	28	45.4	27.3							
					Б		27	24				В2				13.6							
					ЛП		29	28								4.5							

подлесок: ЛЩ, Р Средний
Класс пожарной опасности 3
Рекреационная х-ка: тип ландшафта Закрыт. гориз. сомкн, эстетическая оценка 1, рекреационная оценка Средняя, Устойчивые, проходимость Хорошая, просматриваемость Хорошая, регулирование рекреации не требуется

7	0.5	10ЛП+Б	1	27	ЛП	70	27	24	7	3	1	Дслш	0.6	33	16.5	16.5							
					Б							С2											

подлесок: ЛЩ Средний
Класс пожарной опасности 4
Рекреационная х-ка: тип ландшафта Закрыт. гориз. сомкн, эстетическая оценка 1, рекреационная оценка Средняя, Повышенной устойчивости, проходимость Хорошая, просматриваемость Хорошая, регулирование рекреации не требуется

Лосинопогонный лесопарк | Функциональная зона: Особо охраняемая зона | Квартал 34-4

N выдела	Площадь, га	Состав. Покров, рельеф, исходжд. Хар. лесн. культур: Кадастров. оценка	Подр. почва, особ. выд. Кат. земель	Подл. ре-льеф Про-ис Ярус	Я: Вы-дел Со-ста-ви Ле-са	Элемент	Воз: Вы-сота	Ди: Кл. Гр. Бо: Тип леса	Полн: ота леса	Запас сырораст. Сумм: на 1 га пл. сеч.: га	Кл. Запас на выделе, дес.кбм: общий	по составляющим	Ре-зерв	Еди-нич- ных	Захламлен. общий	лик- вида	Хозяйственные мероприятия
1	2	3	4	5	6	7	8	9	10	11	12	13	14	15	16	17	18	19	20	21	22	23	24
8	0.5	Просеки квартальные																					
												-											
		Класс пожарной опасности 5																					
		Земли линейного протяжения: ширина 4.0 м, протяженность 1.21 км																					
9	0.3	Дорога автом.грунтовая																					
												-											
		Класс пожарной опасности 5																					
		Земли линейного протяжения: ширина 4.0 м, протяженность 0.71 км																					
		Итого по категории																					
	36.9												1084			5					13		
		По составляющим породам																					
													С	27									
													Е	83									
													Д										
													КЛО	14									
													Б	243									
													ЛП	717									
		Итого по кварталу																					
	36.9												1084			5					13		
		По составляющим породам																					
													С	27									
													Е	83									
													Д										
													КЛО	14									
													Б	243									
													ЛП	717									

Отметка об изменениях после лесоустройства

N выдела	Площадь выдела	Наименование выполненного мероприятия, иного воздействия; изменение категории земли; хозяйства	Год проведения (возраст)	Объемные показатели мероприятия, га, м3	Подпись лица произведшего запись	N выдела	Площадь выдела	Наименование выполненного мероприятия, иного воздействия; изменение категории земли; хозяйства	Год проведения (возраст)	Объемные показатели мероприятия, га, м3	Подпись лица произведшего запись

Лосинопогонный лесопарк Функциональная зона: Особо охраняемая зона Квартал 35-1

N выдела	Площадь, га	Состав.Покров,льеф,исхожд.Хар.лесн.Кадастров	Подр.почва, особ.Кат.лесн. культур.оценка	Подл.выд.земель	Я.Р.У.С	Высота Яруса	Элемент леса	Возраст	Высота	Диаметр	Кл.возраста	Гр.возраста	Бонитет	Тип леса ТЛУ	Полнота	Запас сырораст. леса, дес.кбм			Кл. Запас на выделе, дес.кбм						Хозяйственные мероприятия
															Сумма пл. сеч.	на 1 га	общий на выдел	по составляющ.	товарости	сухостоя	редин	единичных дер.	захламлен. общий	лик-вида	
1	2	3		4	5	6	7	8	9	10	11	12	13	14	15	16	17	18	19	20	21	22	23	24	
1	1.8	8Б1С1Е+ОЛС		1	22	Б	70	22	28	7	3	2	Еслш	0.6	16	28.2	22.6								
						С	140	22	28				С2				2.8								
						Е	70	22	24								2.8								
						ОЛС			24																
		подлесок: Ж, Р Редкий																							
		Класс пожарной опасности 4																							
		Рекреационная х-ка: тип ландшафта Закрыт. гориз. сомкн, эстетическая оценка 3, рекреационная оценка Низкая, Устойчивые, проходимость Плохая, просматриваемость Средняя, треб. незначит. регулир. рекреации																							
		Особенности: Площадь заболочена																							
2	3.4	6Е3ЛП1Б		1	29	Е	110	29	32	6	4	1	Еслш	0.7	44	151.8	91.1								
						ЛП			28				С2				45.5								
						Б			28								15.2								
		подлесок: ЛЩ, Р, Ж Средний																							
		Класс пожарной опасности 3																							
		Краснокнижные растения: Ландыш майский																							
		Рекреационная х-ка: тип ландшафта Закрыт. гориз. сомкн, эстетическая оценка 2, рекреационная оценка Средняя, Устойчивые, проходимость Средняя, просматриваемость Средняя, рекреация не допускается																							
3	1.1	4Е3С3Б+ЛП		1	28	Е	100	25	28	5	3	2	Еслш	0.7	42	48.3	19.3								
						С		30	40				С2				14.5								
						Б		30	36								14.5								
						ЛП																			
		подлесок: Р, ЛЩ Средний																							
		Класс пожарной опасности 3																							
		Краснокнижные растения: Ландыш майский																							
		Рекреационная х-ка: тип ландшафта Закрыт. гориз. сомкн, эстетическая оценка 2, рекреационная оценка Средняя, Устойчивые, проходимость Средняя, просматриваемость Средняя, рекреация не допускается																							

Лосинопогонный лесопарк Функциональная зона: Особо охраняемая зона Квартал 35-1

N выдела	Площадь, га	Состав.Подр.Подл.Покров,почва, рельеф,особ.выд.Происхожд.Кат.земель Хар.лесн. культур Кадастров.оценка	Я Р У С	Высота Яруса	Элемент леса	Возраст	Высота	Диаметр	Кл.возраста	Гр.возраста	Бонитет	Тип леса ТЛУ	Полнота Сумма пл. сеч.	Запас сырораст. леса, дес.кбм на 1 га	Запас сырораст. леса, дес.кбм общий на выдел	Запас сырораст. леса, дес.кбм по составляющ.	Кл. Запас на выделе, дес.кбм: Кл. то: вар. ос. ти	Кл. Запас на выделе, дес.кбм: Кл. то: сухостоя стар.	Кл. Запас на выделе, дес.кбм: Кл. то: редин	Кл. Запас на выделе, дес.кбм: Кл. то: единичных дер.	Кл. Запас на выделе, дес.кбм: Кл. то: захламлен. общий	Кл. Запас на выделе, дес.кбм: Кл. то: захламлен. лик-вида	Хозяйственные мероприятия
1	2	3	4	5	6	7	8	9	10	11	12	13	14	15	16	17	18	19	20	21	22	23	24
4	0.8	6ЛП4Б+Е	1	29	ЛП	120	29	36	12	4	1	Еслш	0.7	43	34	20.4							
					Б			32				С2				13.6							
					Е																		
		подлесок: ЛЩ, Р Средний																					
		Класс пожарной опасности 4																					
		Краснокнижные растения: Ландыш майский																					
		Рекреационная х-ка: тип ландшафта Закрыт. гориз. сомкн, эстетическая оценка 2, рекреационная оценка Средняя, Устойчивые, проходимость Средняя, просматриваемость Средняя, рекреация не допускается																					
5	11.4	4Б4ЛП2Е+Д,КЛ	1	30	Б	90	30	28	9	4	1	Еслш	0.7	27	308.6	123.4							
					ЛП			32				С2				123.5							
					Е			32								61.7							
					Д																		
					КЛ																		
		подлесок: ЛЩ, Р Средний																					
		Класс пожарной опасности 4																					
		Краснокнижные растения: Ландыш майский																					
		Рекреационная х-ка: тип ландшафта Закрыт. гориз. сомкн, эстетическая оценка 2, рекреационная оценка Средняя, Устойчивые, проходимость Средняя, просматриваемость Средняя, треб. незначит. регулир. рекреации																					
6	3.0	5Е3Б2ЛП+Д	1	29	Е	110	30	32	6	4	1	Еслш	0.7	44	131.1	65.6							
					Б			32				С2				39.3							
					ЛП	80	24	20								26.2							
					Д		26	28															
		подлесок: ЛЩ, Р Средний																					
		Класс пожарной опасности 3																					
		Краснокнижные растения: Ландыш майский																					
		Рекреационная х-ка: тип ландшафта Закрыт. гориз. сомкн, эстетическая оценка 2, рекреационная оценка Средняя, Устойчивые, проходимость Средняя, просматриваемость Средняя, треб. незначит. регулир. рекреации																					

Лосинопогонный лесопарк | Функциональная зона: Особо охраняемая зона | Квартал 35-1

N выдела	Площадь, га	Состав. Покров, почва, рельеф, особ. выд. Исхожд. Хар. лесн. культур. Кадастров. оценка	Ярус	Элемент леса	Возраст, лет	Высота, м	Диаметр, см	Кл. бонитета	Гр. полноты	Тип леса	Полнота	Запас сырораст. леса, дес.кбм: Сумм. на 1 га пл. сеч.: га	Кл. Запас на выделе, дес.кбм: общий	по составляющ.	сырорастущ.	Захламленность: общий	Захламленность: по видам	Хозяйственные мероприятия
1	2	3	4	5	6	7	8	9	10	11	12	13	14	15	16	17	18	19
7	0.9	6С3Е1Б+ЛП	1	30	С	79	30	36	4	2	1А	Сслм	0.7	38	34.6	20.7		
					Е							В2				10.4		
					Б			20								3.5		
					ЛП													
		подлесок: ЛЩ, Р Средний Класс пожарной опасности 3 Краснокнижные растения: Ландыш майский Рекреационная х-ка: тип ландшафта Закрыт. гориз. сомкн, эстетическая оценка 2, рекреационная оценка Средняя, Устойчивые, проходимость Средняя, просматриваемость Средняя, треб. незначит. регулир. рекреации																
8	2.8	4Б4ЛП2Е+С	1	29	Б	110	29	32	11	4	1	Еслш	0.7	26	71.5	28.6		
					ЛП							С2				28.6		
					Е			36								14.3		
					С													
		подлесок: ЛЩ, Р Средний Класс пожарной опасности 4 Краснокнижные растения: Ландыш майский Рекреационная х-ка: тип ландшафта Закрыт. гориз. сомкн, эстетическая оценка 2, рекреационная оценка Средняя, Устойчивые, проходимость Средняя, просматриваемость Средняя, треб. незначит. регулир. рекреации																
9	6.9	3Б2ОС2ЛП3Е	1	28	Б	110	28	32	11	4	2	Еслш	0.7	25	173	51.9		
					ОС							С2				34.6		
					ЛП	80		28								34.6		
					Е	110	28	32								51.9		
		подлесок: ЛЩ, Р, Ж Средний Класс пожарной опасности 4 Краснокнижные растения: Ландыш майский Рекреационная х-ка: тип ландшафта Закрыт. гориз. сомкн, эстетическая оценка 2, рекреационная оценка Средняя, Устойчивые, проходимость Средняя, просматриваемость Средняя, треб. незначит. регулир. рекреации																

Лосинопогонный лесопарк | Функциональная зона: Особо охраняемая зона | Квартал 35-1

N выдела	Площадь, га	Состав. Покров, рельеф, Кадастров. Подр. почва, особ. Хар. Подл. Ярус, Кат. Ярус, Я Возраст, Р Полнота, У Класс, С Класс	Элемент леса	Возраст	Высота	Диаметр	Кл. бонитета	Гр. возобн.	Бонитет	Тип леса, ТЛУ	Полнота	Запас сырораст. леса, дес.кбм: Сумм. на 1 га	Кл. Запас на выделе, дес.кбм: общий	по составляющ. породам	Запас сырораст. леса, дес.кбм: по сост. стоя.	Запас сырораст. леса, дес.кбм: динам. стар.	Захламленность: общий	Захламленность: ликвидных	Хозяйственные мероприятия: вида
1	2	3	4	5	6	7	8	9	10	11	12	13	14	15	16	17	18	19	20	21	22	23	24
10	0.3	5Е2ЛП2Б1Д		1	28	Е	80	28	32	4	2	1А	Еслш	0.7	42	14.7	7.4						
						ЛП			28				С2				2.9						
						Б			28								2.9						
						Д			28								1.5						
		подлесок: ЛЩ, Р Средний Класс пожарной опасности 3 Краснокнижные растения: Ландыш майский Рекреационная х-ка: тип ландшафта Закрыт. гориз. сомкн, эстетическая оценка 2, рекреационная оценка Средняя, Устойчивые, проходимость Средняя, просматриваемость Средняя, треб. незначит. регулир. рекреации																					
11	0.1	Канава мелиоратив.																					
		-																					
		Класс пожарной опасности 5 Земли линейного протяжения: ширина 2.0 м, протяженность 0.61 км																					
12	0.5	Просеки квартальные																					
		-																					
		Класс пожарной опасности 5 Земли линейного протяжения: ширина 4.0 м, протяженность 1.17 км																					
		Итого по категории																					
	33.1														997								
		По составляющим породам																					
															С	38							
															Е	324							
															Д	2							
															КЛ								
															Б	316							
															ОС	35							
															ОЛС								
															ЛП	282							

Лосинопогонный лесопарк Функциональная зона: Квартал 35-1

N выдела	Площадь, га	Состав.Подр.Подл.Покров,почва, рельеф,особ.выд.Происхожд.Кат.земель Хар.лесн. культур Кадастров.оценка	Я Р У С	Высота Яруса	Элемент леса	Возраст	Высота	Диаметр	Кл.возраста	Гр.возраста	Бонитет	Тип леса ТЛУ	Полнота Сумма пл. сеч.	Запас сырораст. леса, дес.кбм на 1 га	Запас сырораст. леса, дес.кбм общий на выдел	Запас сырораст. леса, дес.кбм по составляющ.	Кл. то: варн: ос: ти	Запас на выделе, дес.кбм: сухостоя стар.	Запас на выделе, дес.кбм: ре-дин	Запас на выделе, дес.кбм: единичных дер.	Запас на выделе, дес.кбм: захламлен. общий	Запас на выделе, дес.кбм: захламлен. лик-вида	Хозяйственные мероприятия
1	2	3	4	5	6	7	8	9	10	11	12	13	14	15	16	17	18	19	20	21	22	23	24

Итого по кварталу

33.1 997

По составляющим породам

С	38
Е	324
Д	2
КЛ	
Б	316
ОС	35
ОЛС	
ЛП	282

Отметка об изменениях после лесоустройства

N выдела	Площадь выдела	Наименование выполненного мероприятия, иного воздействия; изменение категории земли; хозяйства	Год проведения (возобновления)	Объемные показатели мероприятия, га, м3	Подпись лица произведшего запись

Лосинопогонный лесопарк | Функциональная зона: Особо охраняемая зона | Квартал 35-2

N выдела	Площадь, га	Состав. Покров, почва, рельеф, особ. выд. Исхожд. Хар. лесн. культур: Кадастров. оценка	Ярус	Элемент леса	Возраст, лет	Высота, м	Диаметр, см	Кл. бонитета	Кл. полноты	Тип леса	Полнота	Запас сырораст. леса, дес.кбм: Сумм: на 1 га	Кл. Запас на выделе, дес.кбм: общий	Кл. Запас на выделе, дес.кбм: по породам	Захламленность: редина, сухостой, дин. вал	Хозяйственные мероприятия: количество деревьев	Хозяйственные мероприятия: вид
1	8.8	9ЛП1Е	1	ЛП	100	28	32	10	4	Еслш С2	0.7	40	351.2	316.1			
				Е										35.1			
		подлесок: ЛЩ, Р, СВД Средний Класс пожарной опасности 4 Краснокнижные растения: Ландыш майский Рекреационная х-ка: тип ландшафта Закрыт. гориз. сомкн, эстетическая оценка 2, рекреационная оценка Средняя, Устойчивые, проходимость Средняя, просматриваемость Средняя, треб. незначит. регулир. рекреации															
2	0.9	7Е3Б+С	1	Е	90	24	24	5	3	Еслш С2	0.6	28	25.2	17.6			
				Б			28							7.6			
				С													
		подлесок: ЛЩ, Р Средний Класс пожарной опасности 3 Краснокнижные растения: Ландыш майский Рекреационная х-ка: тип ландшафта Закрыт. гориз. сомкн, эстетическая оценка 2, рекреационная оценка Средняя, Устойчивые, проходимость Средняя, просматриваемость Средняя, треб. незначит. регулир. рекреации															
3	0.7	8Б2ЛП+ОС	1	Б	50	20	16	5	2	Еслш С2	0.7	17	11.7	9.4			
				ЛП										2.3			
				ОС													
		подлесок: Р, Ж Средний Класс пожарной опасности 4 Краснокнижные растения: Ландыш майский Рекреационная х-ка: тип ландшафта Закрыт. гориз. сомкн, эстетическая оценка 2, рекреационная оценка Средняя, Устойчивые, проходимость Средняя, просматриваемость Средняя, треб. незначит. регулир. рекреации															
4	2.5	5Е2Б2ЛП1Д	1	Е	130	27	32	7	4	Еслш С2	0.6	34	85.3	42.6			
				Б										17.1			
				ЛП										17.1			
				Д										8.5			
		подлесок: ЛЩ, Р, СВД Средний Класс пожарной опасности 3 Краснокнижные растения: Ландыш майский Рекреационная х-ка: тип ландшафта Закрыт. гориз. сомкн, эстетическая оценка 2, рекреационная оценка Средняя, Устойчивые, проходимость Средняя, просматриваемость Средняя, рекреация не допускается															

Лосинопогонный лесопарк | Функциональная зона: Особо охраняемая зона | Квартал 35-2

N выдела	Площадь, га	Состав. Покров, почва, рельеф, особ. выд. Исхожд. Кат. земель: Хар. лесн. культур: Кадастров. оценка	Ярус	Элемент	Возраст	Высота	Диаметр	Кл. бон.	Гр. поч.	Тип леса	Полнота	Запас сырораст. леса, дес. кбм: Сумм: на 1 га:	Кл. Запас на выделе, дес. кбм: общий:	Состояние: по составу	Состояние: по ярусам	Состояние: динамика	Запасающие: общий	Запасающие: лик-ние	Хозяйственные мероприятия: захламленность	Хозяйственные мероприятия: единичные деревья	Хозяйственные мероприятия: виды
5	2.2	5Е2Б1ЛП1С1Д	1	Е	110	27	28	6	4	2	Еслш	0.6	34	73.8	36.8					
				Б			28				С2				14.8					
				ЛП			28								7.4					
				С			28								7.4					
				Д			28								7.4					
		подлесок: ЛЩ Средний Класс пожарной опасности 3 Краснокнижные растения: Ландыш майский Рекреационная х-ка: тип ландшафта Закрыт. гориз. сомкн, эстетическая оценка 2, рекреационная оценка Средняя, Устойчивые, проходимость Средняя, просматриваемость Средняя, рекреация не допускается																		
6	6.2	9ЛП1Е	1	ЛП	100	28	32	10	4	1	Еслш	0.7	40	246	221.4					
				Е							С2				24.6					
		подлесок: ЛЩ, Р, СВД Средний Класс пожарной опасности 4 Краснокнижные растения: Ландыш майский Рекреационная х-ка: тип ландшафта Закрыт. гориз. сомкн, эстетическая оценка 2, рекреационная оценка Средняя, Устойчивые, проходимость Средняя, просматриваемость Средняя, рекреация не допускается																		
7	1.4	4Е4ЛП2Д+КЛ	1	Е	100	28	32	5	3	1	Еслш	0.7	42	57.1	22.8					
				ЛП							С2				22.9					
				Д			36								11.4					
				КЛ																
		подлесок: Р, ЛЩ Средний Класс пожарной опасности 3 Краснокнижные растения: Ландыш майский Рекреационная х-ка: тип ландшафта Закрыт. гориз. сомкн, эстетическая оценка 2, рекреационная оценка Средняя, Устойчивые, проходимость Средняя, просматриваемость Средняя, рекреация не допускается																		

Лосинопогонный лесопарк | Функциональная зона: Особо охраняемая зона | Квартал 35-2

N выдела	Площадь, га	Состав. Покров, почва, рельеф, особ. выд. Исхожд. Хар. лесн. культур. Кадастров. оценка	Ярус	Элемент леса	Возраст, лет	Высота, м	Диаметр, см	Кл. бонитета	Тип леса	Полнота	Запас сырораст. Сумм: на 1 га, дес.кбм	Кл. Запас на выделе, дес.кбм: общий	по составляющ.	Запас хламлен. по сост.	Хозяйственные мероприятия: общий	лик. дер.	вида
1	2	3	4	5	6	7	8	9	10	11	12	13	14	15	16	17	18	19	20	21	22	23	24
8	1.6	8Е2Д+С	1	28	Е	100	28	28	5	3	1	Еслш	0.7	42	67.2	53.8							
					Д			28				С2				13.4							
					С			28															
		подлесок: Р, ЛЩ Средний																					
		Класс пожарной опасности 3																					
		Краснокнижные растения: Ландыш майский																					
		Рекреационная х-ка: тип ландшафта Закрыт. гориз. сомкн, эстетическая оценка 2, рекреационная оценка Средняя, Устойчивые, проходимость Средняя, просматриваемость Средняя, рекреация не допускается																					
9	1.0	5Е5Б	1	2	Е	5	2	4	1	1	1	Еслш	1	1	1	0.5						Осветлен.1 оч.	
					Б		3	4				С2				0.5						30%	
		подлесок: Р Редкий																					
		Класс пожарной опасности 1																					
		Краснокнижные растения: Ландыш майский																					
		Рекреационная х-ка: тип ландшафта Закрыт. гориз. сомкн, эстетическая оценка 2, рекреационная оценка Средняя, Устойчивые, проходимость Средняя, просматриваемость Средняя, рекреация не допускается																					
		Особенности: Полнота неравномерная, Состав неоднородный																					
10	2.3	5С5Е+Д	1	29	С	180	30	52	9	4	2	Сслм	0.7	36	82.1	41							
					Е	140	28	40				В2				41.1							
					Д		28	28															
		подлесок: ЛЩ, Р Редкий																					
		Класс пожарной опасности 3																					
		Краснокнижные растения: Ландыш майский																					
		Рекреационная х-ка: тип ландшафта Закрыт. гориз. сомкн, эстетическая оценка 2, рекреационная оценка Средняя, Устойчивые, проходимость Средняя, просматриваемость Средняя, треб. незначит. регулир. рекреации																					

Лосинопогонный лесопарк | Функциональная зона: Особо охраняемая зона | Квартал 35-2

N выдела	Площадь, га	Состав. Покров, почва, рельеф, особ. выд. Исхожд. Хар. лесн. культур. Кадастров. оценка	Ярус	Элемент	Возраст	Высота	Диаметр	Кл. бонитета	Тип леса	Полнота	Запас сырораст. Сумм. на 1 га, дес.кбм	Кл. Запас на выделе, дес.кбм: общий	по сост.	на стоя.	дин.	Захламленность: общий	лик.	Хозяйственные мероприятия: нич.	дер.	вида
1	2	3	4	5	6	7	8	9	10	11	12	13	14	15	16	17	18	19	20	21	22	23	24
11	0.7	5Е3ЛП1С1Б	1	29	Е	180	30	40	9	4	2	Еслш	0.6	39	28.5	14.3							
					ЛП	80	28	28				С2				8.6							
					С	160	30	40								2.8							
					Б	80	30	32								2.8							
		подлесок: ЛЩ Средний Класс пожарной опасности 3 Краснокнижные растения: Ландыш майский Рекреационная х-ка: тип ландшафта Закрыт. гориз. сомкн, эстетическая оценка 2, рекреационная оценка Средняя, Устойчивые, проходимость Средняя, просматриваемость Средняя, треб. незначит. регулир. рекреации																					
12	1.5	10С+ЛП,Б	1	24	С	80	24	28	4	2	1	Сслм	0.6	23	35	35							
					ЛП			28				В2											
					Б			28															
		подлесок: Р, СВД Средний Класс пожарной опасности 3 Краснокнижные растения: Ландыш майский Рекреационная х-ка: тип ландшафта Закрыт. гориз. сомкн, эстетическая оценка 3, рекреационная оценка Низкая, Устойчивые, проходимость Средняя, просматриваемость Средняя, треб. незначит. регулир. рекреации Особенности: Площадь заболочена																					
13	0.7	3Б3Е2ОС2ЛП	1	28	Б	110	28	32	11	4	2	Еслш	0.7	25	18	5.4							
					Е							С2				5.4							
					ОС											3.6							
					ЛП	80	28	28								3.6							
		подлесок: Р, ЛЩ, Ж Средний Класс пожарной опасности 4 Краснокнижные растения: Ландыш майский Рекреационная х-ка: тип ландшафта Закрыт. гориз. сомкн, эстетическая оценка 2, рекреационная оценка Средняя, Устойчивые, проходимость Средняя, просматриваемость Средняя, треб. незначит. регулир. рекреации																					

Лосинопогонный лесопарк | Функциональная зона: Особо охраняемая зона | Квартал 35-2

N	Площадь, га	Состав. Покров, почва, рельеф, особ. выд. Хар. лесн. культур: Кадастров. оценка	Подр.	Подл.	Ярус	Высота	Элемент леса	Возраст	Вы-дел	Ди-ам	Кл. бон.	Гр. поч.	Бон.	Тип леса	Полн.	Запас на 1 га, Сумм.	Сырораст. на 1 га, общий	Кл. таксации	Запас на выделе, дес.кбм: по ТЛУ	Сырораст. на выделе, дес.кбм	Ред. коэф.	Единичные деревья, дес.кбм	Захламленность, общий	Лик-видов	Хозяйственные мероприятия
1	2	3	4	5	6	7	8	9	10	11	12	13	14	15	16	17	18	19	20	21	22	23	24		
14	2.1	7Б3ОС+Е,С подлесок: ЛЩ, Р Средний Класс пожарной опасности 4 Краснокнижные растения: Ландыш майский Рекреационная х-ка: тип ландшафта Закрыт. гориз. сомкн, эстетическая оценка 2, рекреационная оценка Средняя, Устойчивые, проходимость Средняя, просматриваемость Средняя, треб. незначит. регулир. рекреации	1	22	Б ОС Е С	50	22	16	5	2	1	Сслм В2	0.7	19	39.9	27.9 12									
15	1.2	Редина естественная Единичные деревья 10С+Б подлесок: ИВК Редкий Класс пожарной опасности 3 Краснокнижные растения: Ландыш майский Рекреационная х-ка: тип ландшафта Открытый с дерев., эстетическая оценка 3, рекреационная оценка Низкая, Средней устойчивости, проходимость Плохая, просматриваемость Хорошая, треб. значит. регулир. рекреации Особенности: Провед.мер-тий хоз.нецелесообразно, Площадь заболочена	-	19	С Б	160	19	24 24			4	Ссф А5	0.5			0.6									
16	0.4	Канава мелиоратив. Класс пожарной опасности 5 Земли линейного протяжения: ширина 2.0 м, протяженность 1.98 км	-																						
17	0.5	Просеки квартальные Класс пожарной опасности 5 Земли линейного протяжения: ширина 4.0 м, протяженность 1.19 км	-																						
	34.5	Итого по категории																			1123		1		

Лосинопогонный лесопарк | Функциональная зона: Особо охраняемая зона | Квартал 35-2

N выдела	Площадь, га	Состав. Покров, рельеф, исхожд. Хар. лесн. культур. Кадастров. оценка	Подр. почва, особ. Кат. земель	Подл. выд. Сомкн. Яр. Усл. Класс	Я: Ре- Про: С: У:	Элемент леса	Возр.	Вы- сота	Диам.	Кл. бон.	Гр. поч.	Бо- ни-	Тип леса ТЛУ	Полнота	Запас сырораст. Сумм. на 1 га	Кл. бон.	Запас на выделе, дес.кбм общий	по составляющим породам	Кл. пож.	Захламленность	Единичные деревья	Хозяйственные мероприятия	Лик. вида
1	2	3	4	5	6	7	8	9	10	11	12	13	14	15	16	17	18	19	20	21	22	23	24
		По составляющим породам																С	86				
																		Е	295				
																		Д	41				
																		КЛ					
																		Б	86				
																		ОС	16				
																		ЛП	599				
		Итого по кварталу																					
	34.5														1123					1			
		По составляющим породам																С	86				
																		Е	295				
																		Д	41				
																		КЛ					
																		Б	86				
																		ОС	16				
																		ЛП	599				

Отметка об изменениях после лесоустройства

N выдела	Площадь выдела	Наименование выполненного мероприятия, иного воздействия; изменение категории земли; хозяйства	Год проведения (возобновления)	Объемные показатели мероприятия, га, м3	Подпись лица произведшего запись	N выдела	Площадь выдела	Наименование выполненного мероприятия, иного воздействия; изменение категории земли; хозяйства	Год проведения (возобновления)	Объемные показатели мероприятия, га, м3	Подпись лица произведшего запись

Лосинопогонный лесопарк Функциональная зона: Особо охраняемая зона Квартал 35-3

N выдела	Площадь, га	Состав.Подр.Подл.Покров,почва, рельеф,особ.выд.Происхожд.Кат.земель Хар.лесн. культур Кадастров.оценка	Я Р У С	Высота Яруса	Элемент леса	Возраст	Высота	Диаметр	Кл.возраста	Гр.возраста	Бонитет	Тип леса ТЛУ	Полнота Сумма пл. сеч.	Запас сырораст. леса, дес.кбм на 1 га	Запас сырораст. леса, дес.кбм общий на выдел	Запас сырораст. леса, дес.кбм по составляющ.	Кл. Запас на выделе, дес.кбм: товарн. ос. ти	Кл. Запас на выделе, дес.кбм: сухостоя стар.	Кл. Запас на выделе, дес.кбм: ре-дин	Кл. Запас на выделе, дес.кбм: единичных дер.	Кл. Запас на выделе, дес.кбм: захламлен. общий	Кл. Запас на выделе, дес.кбм: захламлен. лик-вида	Хозяйственные мероприятия
1	2	3	4	5	6	7	8	9	10	11	12	13	14	15	16	17	18	19	20	21	22	23	24
1	27.9	9ЛП1Д+Е,КЛ	1	30	ЛП	80	30	28	8	4	1А	Еслш	0.7	45	1256.	1130.							
					Д			36				С2				125.6							
					Е																		
					КЛ																		
		подлесок: ЛЩ, Р Средний																					
		Класс пожарной опасности 4																					
		Краснокнижные растения: Ландыш майский																					
		Рекреационная х-ка: тип ландшафта Закрыт. гориз. сомкн, эстетическая оценка 2, рекреационная оценка Средняя, Устойчивые, проходимость Средняя, просматриваемость Средняя, треб. незначит. регулир. рекреации																					
2	0.6	5Е5ЛП	1	28	Е	140	28	36	7	4	2	Еслш	0.7	42	23.9	12							
					ЛП							С2				11.9							
		подлесок: ЛЩ, Р Средний																					
		Класс пожарной опасности 3																					
		Краснокнижные растения: Ландыш майский																					
		Рекреационная х-ка: тип ландшафта Закрыт. гориз. сомкн, эстетическая оценка 2, рекреационная оценка Средняя, Устойчивые, проходимость Средняя, просматриваемость Средняя, треб. незначит. регулир. рекреации																					
3	1.9	4Е3ЛП2Б1Д+ОС	1	28	Е	120	28	36	6	4	2	Еслш	0.7	42	78.1	31.3							
					ЛП			40				С2				23.4							
					Б			32								15.6							
					Д			36								7.8							
					ОС																		
		подлесок: Р, ЛЩ Средний																					
		Класс пожарной опасности 3																					
		Краснокнижные растения: Ландыш майский																					
		Рекреационная х-ка: тип ландшафта Закрыт. гориз. сомкн, эстетическая оценка 2, рекреационная оценка Средняя, Устойчивые, проходимость Средняя, просматриваемость Средняя, треб. незначит. регулир. рекреации																					

Лосинопогонный лесопарк | Функциональная зона: Особо охраняемая зона | Квартал 35-3

N выдела	Площадь, га	Состав. Покров, почва, рельеф, особ. выд. Исхожд. Кат. земель: Хар. лесн. культур: Кадастров. оценка	Ярус	Высота, м	Элемент леса	Возраст, лет	Высота, м	Диаметр, см	Кл. бонитета	Гр. возр.	Бонитет	Тип леса	Полнота	Запас сырораст. леса, дес.кбм: Сумм. на 1 га	Кл. Запас на выделе, дес.кбм: общий на выдел	по сост.	рн:хо- вляющ	еди-ни- ти	захламлен. нич- ков	Хозяйственные мероприятия: общий	лик- вида	дер.
1	2	3	4	5	6	7	8	9	10	11	12	13	14	15	16	17	18	19	20	21	22	23	24
4	2.5	3С3Е3Б1Д+ЛП	1	30	С	100	30	40	5	3	1	Еслш	0.6	33	83.5	25							
					Е							С2				25							
					Б											25.1							
					Д			32								8.4							
					ЛП																		
		подлесок: ЛЩ, Р, Ж Средний Класс пожарной опасности 3 Краснокнижные растения: Ландыш майский Рекреационная х-ка: тип ландшафта Закрыт. гориз. сомкн, эстетическая оценка 2, рекреационная оценка Средняя, Устойчивые, проходимость Средняя, просматриваемость Средняя, треб. незначит. регулир. рекреации																					
5	1.6	6Б4ЛП+ОС	1	28	Б	90	30	28	9	4	1	Еслш	0.7	25	40.8	24.5							
					ЛП		25	24				С2				16.3							
					ОС			24															
		10Е+КЛ	2	8	Е	15	8	6					0.3	3	4.9	4.9							
					КЛ																		
		подлесок: Р, ЛЩ Средний Класс пожарной опасности 4 Краснокнижные растения: Ландыш майский Рекреационная х-ка: тип ландшафта Закрыт. гориз. сомкн, эстетическая оценка 2, рекреационная оценка Средняя, Устойчивые, проходимость Средняя, просматриваемость Средняя, треб. незначит. регулир. рекреации Особенности: Состав неоднородный																					
6	2.3	7ЛП3Б	1	29	ЛП	110	29	28	11	4	1	Еслш	0.6	37	85.1	59.6							
					Б			28				С2				25.5							
		подлесок: ЛЩ, Р Средний Класс пожарной опасности 4 Краснокнижные растения: Ландыш майский Рекреационная х-ка: тип ландшафта Закрыт. гориз. сомкн, эстетическая оценка 2, рекреационная оценка Средняя, Устойчивые, проходимость Средняя, просматриваемость Средняя, треб. незначит. регулир. рекреации																					

Лосинопогонный лесопарк Функциональная зона: Особо охраняемая зона Квартал 35-3

N выдела	Площадь, га	Состав.Подр.Подл.Покров,почва, рельеф,особ.выд.Происхожд.Кат.земель Хар.лесн. культур Кадастров.оценка	Я Р У С	Высота Яруса	Элемент леса	Возраст	Высота	Диаметр	Кл.Гр.Бонитет	Тип леса ТЛУ	Полнота Сумма пл. сеч.	Запас сырораст. леса, дес.кбм на 1 га	Запас сырораст. леса, дес.кбм общий на выдел	Запас сырораст. леса, дес.кбм по составляющ.	Кл. Запас на выделе, дес.кбм: Кл. товарн. ос. ти	Кл. Запас на выделе, дес.кбм: Запас на выделе, дес.кбм: сухостоя стар.	Кл. Запас на выделе, дес.кбм: Запас на выделе, дес.кбм: ре-дин	Кл. Запас на выделе, дес.кбм: Запас на выделе, дес.кбм: единичных дер.	Кл. Запас на выделе, дес.кбм: Запас на выделе, дес.кбм: захламлен. общий	Кл. Запас на выделе, дес.кбм: Запас на выделе, дес.кбм: захламлен. лик-вида	Хозяйственные мероприятия
1	2	3	4	5	6	7	8	9	10	11	12	13	14	15	16	17	18	19	20	21	22	23	24

7 0.0 Канава мелиоратив.

-

Класс пожарной опасности 5
Земли линейного протяжения: ширина 2.0 м, протяженность 0.25 км

8 0.5 Просеки квартальные

-

Класс пожарной опасности 5
Земли линейного протяжения: ширина 4.0 м, протяженность 1.22 км

9 0.3 Дорога автом.грунтовая

-

Класс пожарной опасности 5
Земли линейного протяжения: ширина 4.0 м, протяженность 0.84 км

Итого по категории

37.7 1573

По составляющим породам

С	25
Е	73
Д	142
КЛ	
Б	91
ОС	
ЛП	1242

Итого по кварталу

37.7 1573

Лосинопогонный лесопарк Функциональная зона: Квартал 35-3

N выдела	Площадь, га	Состав.Подр.Подл.Покров,почва, рельеф,особ.выд.Происхожд.Кат.земель:Хар.лесн. культур:Кадастров.оценка	Я:Р:У:С:Ярус:а	Вы-сота:Ярус:а	Элемент:леса	Воз:раст	Вы-сота	Диаметр	Кл.Гр.Бо:возрас:та	Кл.Гр.Бо:возрас:та	Бонитет	Тип леса ТЛУ	Полнота:Сумма пл:сеч.	Запас сырораст. леса, дес.кбм:на 1 га	Запас сырораст. леса, дес.кбм:общий:на выдел	Запас сырораст. леса, дес.кбм:по составляющ	Кл. Запас на выделе, дес.кбм:то:варн:ос:ти	Кл. Запас на выделе, дес.кбм:сухостоя:стар.	Кл. Запас на выделе, дес.кбм:редин	Кл. Запас на выделе, дес.кбм:единичных:дер.	Кл. Запас на выделе, дес.кбм:захламлен.:общий	Кл. Запас на выделе, дес.кбм:захламлен.:лик-вида	Хозяйственные мероприятия
1	2	3	4	5	6	7	8	9	10	11	12	13	14	15	16	17	18	19	20	21	22	23	24

По составляющим породам

С	25
Е	73
Д	142
КЛ	
Б	91
ОС	
ЛП	1242

Отметка об изменениях после лесоустройства

N выдела	Площадь выдела	Наименование выполненного мероприятия, иного воздействия; изменение категории земли; хозяйства	Год проведения (возобновления)	Объемные показатели мероприятия, га, м3	Подпись лица произведшего запись	N выдела	Площадь выдела	Наименование выполненного мероприятия, иного воздействия; изменение категории земли; хозяйства	Год проведения (возобновления)	Объемные показатели мероприятия, га, м3	Подпись лица произведшего запись

```
-----------------------------------------------------------------------------------------------------------------------------------
: N :Пло- :Состав.Подр.Подл.:Я:Вы- :Эле-:Воз:Вы-:Ди:Кл.Гр.Бо: Тип  :Полн:Запас сырораст. :Кл. Запас на выделе, дес.кбм:                 :
:вы-:щадь,:Покров,почва, ре-:Р:со- :мент:   :   :ам:во:во:ни:      :ота : леса, дес.кбм  :то:-------------------------:                 :
:де-:     :льеф,особ.выд.Про:У:та  :    :ра :со-:ет:зр:зр:те: леса :----:----------------:ва:су- :ре- :еди-:захламлен.:Хозяйственные    :
:ла : га  :исхожд.Кат.земель:С:Яр  :ле- :   :   :р :ас:ас:т :      :Сумм: на :общий:по   :рн:хо- :    :нич-:----------:                 :
:   :     :Хар.лесн. культур: :ус  :са  :ст :та :  :та:та:  :      :а пл: 1  :на   :соста:ос:стоя:дин :ных :общий:лик-:мероприятия      :
:   :     :Кадастров.оценка : :а   :    :   :   :  :  :  :  : ТЛУ  :сеч.: га :выдел:вляющ:ти:стар.    :дер.:     :вида:                 :
-----------------------------------------------------------------------------------------------------------------------------------
: 1 :  2  :         3       :4: 5  :  6 : 7 : 8 : 9:10:11:12:  13  : 14 : 15 :  16 : 17  :18: 19 : 20 : 21 : 22  : 23 :     24          :
-----------------------------------------------------------------------------------------------------------------------------------
1   2.0   4Е3ЛП2Б1Д+ОС      1  28   Е    120 28  36 6  4  2  Еслш   0.7  42   85.3  34.1
                                     ЛП           40          С2                     25.6
                                     Б            32                                 17.1
                                     Д            36                                 8.5
                                     ОС
          подлесок: Р, ЛЩ Средний
          Класс пожарной опасности 3
          Краснокнижные растения: Ландыш майский
          Рекреационная х-ка: тип ландшафта Закрыт. гориз. сомкн, эстетическая оценка 2, рекреационная оценка Средняя, Устойчивые,
          проходимость Средняя, просматриваемость Средняя, треб. незначит. регулир. рекреации

2   5.6   7Б3ОС+Е,С         1  22   Б    50  22  16 5  2  1  Сслм   0.8  22   122.3 85.6
                                     ОС           28          В2                     36.7
                                     Е            28
                                     С            28
          подрост: 10Е (5) 1 м, 1 тыс.шт/га, благонадежный
          подлесок: ЛЩ, Р Средний
          Класс пожарной опасности 4
          Краснокнижные растения: Ландыш майский
          Рекреационная х-ка: тип ландшафта Закрыт. гориз. сомкн, эстетическая оценка 2, рекреационная оценка Средняя, Устойчивые,
          проходимость Средняя, просматриваемость Средняя, треб. незначит. регулир. рекреации

3   0.2   Прогалина                Д                                                                                  Лес.культуры
                                                                  1  -                                        0.12
                                                                     С3
          Класс пожарной опасности 3
          Рекреационная х-ка: тип ландшафта Открытый-редина, эстетическая оценка 3, рекреационная оценка Средняя, Устойчивые,
          проходимость Средняя, просматриваемость Хорошая, треб. незначит. регулир. рекреации
```

Лосинопогонный лесопарк | Функциональная зона: Особо охраняемая зона | Квартал 35-4

N выдела	Площадь, га	Состав. Покров, почва, рельеф, особ. выд. Исхожд. Хар. лесн. культур: Кадастров. оценка	Ярус	Элемент	Возраст	Высота	Диаметр	Кл. бонитета	Тип леса	Полнота	Запас сырораст. Сумм: на 1 га	Кл. Запас на выделе, дес.кбм: общий	по преобл.	Запас на выделе, дес.кбм: хозяйственных	Запас на выделе, дес.кбм: единичных	Захламленность: общий	Захламленность: ликвидная	Хозяйственные мероприятия
1	2	3	4: 5	6	7	8	9	10	11	12	13	14	15	16	17	18	19	20
4	0.4	6Б3ЛП1Е	1	24	Б	75	24	24	8	4	2	Еслш	0.7	22	9	5.4		
					ЛП			24				С2				2.7		
					Е			24								0.9		
		подрост: 10Е (10) 2 м, 1 тыс.шт/га, благонадежный																
		подлесок: ЛЩ Средний																
		Класс пожарной опасности 4																
		Краснокнижные растения: Ландыш майский																
		Рекреационная х-ка: тип ландшафта Закрыт. гориз. сомкн, эстетическая оценка 2, рекреационная оценка Средняя, Устойчивые, проходимость Средняя, просматриваемость Средняя, треб. незначит. регулир. рекреации																
5	0.2	10С+ЛП,Б	1	24	С	80	24	28	4	2	1	Сслм	0.6	23	4.1	4.1		
					ЛП			28				В2						
					Б			28										
		подлесок: Р, Ж Средний																
		Класс пожарной опасности 3																
		Краснокнижные растения: Ландыш майский																
		Рекреационная х-ка: тип ландшафта Закрыт. гориз. сомкн, эстетическая оценка 3, рекреационная оценка Низкая, Устойчивые, проходимость Плохая, просматриваемость Средняя, треб. незначит. регулир. рекреации																
		Особенности: Площадь заболочена																
6	0.5	10ЛП+Е,Д	1	30	ЛП	110	30	28	11	4	1	Еслш	0.7	45	23.8	23.8		
					Е			28				С2						
					Д			28										
		подлесок: ЛЩ, Р Средний																
		Класс пожарной опасности 4																
		Краснокнижные растения: Ландыш майский																
		Рекреационная х-ка: тип ландшафта Закрыт. гориз. сомкн, эстетическая оценка 2, рекреационная оценка Средняя, Устойчивые, проходимость Средняя, просматриваемость Средняя, треб. незначит. регулир. рекреации																

Лосинопогонный лесопарк | Функциональная зона: Особо охраняемая зона | Квартал 35-4

N выдела	Площадь, га	Состав. Покров, почва, рельеф, особ. выд. Исхожд. Хар. лесн. культур: Кадастров. оценка	Ярус	Высота, м	Элемент леса	Возраст, лет	Вы-сота, м	Диаметр, см	Кл. бонитета	Гр. возр.	Тип леса	Полнота	Запас сырораст. леса, дес.кбм/га: Сумм. на 1 га	Запас на выделе, дес.кбм: общий	Кл. товарности: по породам	Захламленность: ред-нич-ных	Захламленность: общий	Хозяйственные мероприятия: лик-видация	Хозяйственные мероприятия: стар. дер.	Хозяйственные мероприятия: вида
7	0.7	5С2Е2ЛП1Б	1	28	С	140	28	44	7	4	2	Сслм	0.5	24	17.5	8.7				
					Е							В2				3.5				
					ЛП			40								3.5				
					Б											1.8				

подлесок: ЛЩ, Р Средний
Класс пожарной опасности 3
Краснокнижные растения: Ландыш майский
Рекреационная х-ка: тип ландшафта Закрыт. гориз. сомкн, эстетическая оценка 2, рекреационная оценка Средняя, Устойчивые, проходимость Средняя, просматриваемость Средняя, треб. незначит. регулир. рекреации

8	1.5	8Б2ОС	1	22	Б	50	22	16	5	2	1	Прчб	0.7	19	28.9	23.1				
					ОС			24				С4				5.8				

подлесок: Р, СВД, ЛЩ Средний
Класс пожарной опасности 5
Краснокнижные растения: Ландыш майский
Рекреационная х-ка: тип ландшафта Закрыт. гориз. сомкн, эстетическая оценка 2, рекреационная оценка Средняя, Устойчивые, проходимость Средняя, просматриваемость Средняя, треб. незначит. регулир. рекреации

9	3.7	6С4Е+Б	1	28	С	150	30	40	8	4	2	Сслм	0.7	33	121.8	73.1				
					Е	90	24	24				В2				48.7				
					Б															

подлесок: ЛЩ, Р Редкий
Класс пожарной опасности 3
Краснокнижные растения: Ландыш майский
Рекреационная х-ка: тип ландшафта Закрыт. гориз. сомкн, эстетическая оценка 2, рекреационная оценка Средняя, Устойчивые, проходимость Средняя, просматриваемость Средняя, треб. незначит. регулир. рекреации

Лосинопогонный лесопарк | Функциональная зона: Особо охраняемая зона | Квартал 35-4

N выдела	Площадь, га	Состав. Покров, почва, рельеф, особ. выд. Исхожд. Хар. лесн. культур. Кадастров. оценка	Ярус	Возраст	Элемент	Высота	Диаметр	Кл. бонитета	Тип леса	Полнота	Запас сырораст. леса, дес.кбм	Кл. таксации	Запас на выделе, дес.кбм: общий	Запас на выделе, дес.кбм: по породам	Запасы: ликвидные	Запасы: деловые	Хозяйственные мероприятия
1	2	3	4	5	6	7	8	9	10	11	12	13	14	15	16	17	18
10	2.2	3Б3ЛП3Е1С	1	29	Б	100	27	28	10	4	2	Еслш	0.6	22	49.3	14.8	
					ЛП		29	28				С2				14.8	
					Е		30	32								14.8	
					С			44								4.9	
		подлесок: ЛЩ Средний Класс пожарной опасности 4 Краснокнижные растения: Ландыш майский Рекреационная х-ка: тип ландшафта Закрыт. гориз. сомкн, эстетическая оценка 2, рекреационная оценка Средняя, Устойчивые, проходимость Средняя, просматриваемость Средняя, треб. незначит. регулир. рекреации															
11	6.4	10ЛП	1	30	ЛП	120	30	36	12	4	1	Еслш	0.7	45	286.2	286.2	
												С2					
		подлесок: ЛЩ Средний Класс пожарной опасности 4 Краснокнижные растения: Ландыш майский Рекреационная х-ка: тип ландшафта Закрыт. гориз. сомкн, эстетическая оценка 2, рекреационная оценка Средняя, Устойчивые, проходимость Средняя, просматриваемость Средняя, треб. незначит. регулир. рекреации															
12	10.0	6Б4ЛП	1	29	Б	110	29	24	11	4	1	Еслш	0.7	26	259.5	155.7	
					ЛП		30	28				С2				103.8	
		подлесок: ЛЩ, СВД Средний Класс пожарной опасности 4 Краснокнижные растения: Ландыш майский Рекреационная х-ка: тип ландшафта Закрыт. гориз. сомкн, эстетическая оценка 2, рекреационная оценка Средняя, Устойчивые, проходимость Средняя, просматриваемость Средняя, треб. незначит. регулир. рекреации Особенности: Состав неоднородный															
13	1.2	10ЛП+Е,Д	1	30	ЛП	110	30	28	11	4	1	Еслш	0.7	45	55.4	55.4	
					Е			28				С2					
					Д			28									
		подлесок: ЛЩ Средний Класс пожарной опасности 4 Краснокнижные растения: Ландыш майский Рекреационная х-ка: тип ландшафта Закрыт. гориз. сомкн, эстетическая оценка 2, рекреационная оценка Средняя, Устойчивые, проходимость Средняя, просматриваемость Средняя, треб. незначит. регулир. рекреации															

Лосинопогонный лесопарк | Функциональная зона: Особо охраняемая зона | Квартал 35-4

N выдела	Площадь, га	Состав. Покров, почва, рельеф, особ. выд. Исхожд. Хар. лесн. культур: Кадастров. оценка	Подр. Подл. Ярус Сомкн. Высота Ступень	Элемент леса	Возр. Тип леса	Полн. Сомкн.	Запас сырораст. Сумм: на 1 га	Кл. Запас на выделе, дес.кбм: общий	по составляющ.	сыроват. стоя	дин. стар.	Запас захламлен. общий	лик. дер.	Хозяйственные мероприятия вида
1	2	3	4 5	6	7 8	9	10	11	12	13	14	15	16	17
14	2.1	10ЛП	1 28	ЛП	120 28	32	12	4	2	Еслш С2	0.6	34	70.4	70.4
		подлесок: СВД, ЛЩ, Ж Средний Класс пожарной опасности 4 Краснокнижные растения: Ландыш майский Рекреационная х-ка: тип ландшафта Закрыт. гориз. сомкн, эстетическая оценка 2, рекреационная оценка Средняя, Устойчивые, проходимость Средняя, просматриваемость Средняя, треб. незначит. регулир. рекреации												
15	2.2	10ЛП	1 30	ЛП	120 30	36	12	4	1	Еслш С2	0.7	45	99	99
		подрост: 10Е (20) 6 м, 1.5 тыс.шт/га, благонадежный подлесок: СВД, ЛЩ Средний Класс пожарной опасности 4 Краснокнижные растения: Ландыш майский Рекреационная х-ка: тип ландшафта Закрыт. гориз. сомкн, эстетическая оценка 2, рекреационная оценка Средняя, Устойчивые, проходимость Средняя, просматриваемость Средняя, треб. незначит. регулир. рекреации												
16	0.4	Канава мелиоратив.								-				
		Класс пожарной опасности 5 Земли линейного протяжения: ширина 2.0 м, протяженность 1.83 км												
17	0.5	Просеки квартальные								-				
		Класс пожарной опасности 5 Земли линейного протяжения: ширина 4.0 м, протяженность 1.28 км												
		Итого по категории												
	39.8												1232	

Лосинопогонный лесопарк Функциональная зона: Особо охраняемая зона Квартал 35-4

N выдела	Площадь, га	Состав.Подр.Подл.Покров,почва, рельеф,особ.выд.Происхожд.Кат.земель:Хар.лесн. культур:Кадастров.оценка	Я:Р:У:С:Я:Р:ус:а	Вы-сота Ярус	Элемент леса	Воз:раст	Вы-сота	Диаметр	Кл.Гр.Бонитета	Кл.Гр.Бонитета	Тип леса ТЛУ	Полнота Сумма пл. сеч.	Запас сырораст. леса, дес.кбм на 1 га	Запас сырораст. леса, дес.кбм общий на выдел	Запас сырораст. леса, дес.кбм по составляющ.	Кл. Запас на выделе, дес.кбм: товарн:ос:ти	Кл. Запас на выделе, дес.кбм: сухостоя:стар.	Кл. Запас на выделе, дес.кбм: ре-дин	Кл. Запас на выделе, дес.кбм: единичных дер.	Кл. Запас на выделе, дес.кбм: захламлен. общий	Кл. Запас на выделе, дес.кбм: захламлен. лик-вида	Хозяйственные мероприятия
1	2	3	4	5	6	7	8	9	10	11	12	13	14	15	16	17	18	19	20	21	22	23	24

По составляющим породам

С	91
Е	102
Д	8
Б	304
ОС	42
ЛП	685

Итого по кварталу

39.8 1232

По составляющим породам

С	91
Е	102
Д	8
Б	304
ОС	42
ЛП	685

Отметка об изменениях после лесоустройства

N выдела	Площадь выдела	Наименование выполненного мероприятия, иного воздействия; изменение кат. земли; хозяйства	Год провед. (возд.)	Объемные показатели мероприятия, га, м3	Подпись лица произведшего запись	N выдела	Площадь выдела	Наименование выполненного мероприятия, иного воздействия; изменение кат. земли; хозяйства	Год провед. (возд.)	Объемные показатели мероприятия, га, м3	Подпись лица произведшего запись

Лосинопогонный лесопарк Функциональная зона: Особо охраняемая зона Квартал 36-1

N выдела	Площадь, га	Состав.Подр.Подл.Покров,почва, рельеф,особ.выд.Происхожд.Кат.земель:Хар.лесн. культур:Кадастров.оценка	Я:Р:У:С	Высота:Яруса	Элемент:леса	Возраст	Высота	Диаметр	Кл.Гр.Бонит:возраста	Кл.Гр.Бонит:возраста	Тип леса:ТЛУ	Полнота:Сумма пл. сеч.	Запас сырораст. леса, дес.кбм:на 1 га	Запас сырораст. леса, дес.кбм:общий на выдел	Запас сырораст. леса, дес.кбм:по составляющ.	Кл. Запас на выделе, дес.кбм:товарн:ос:ти	Кл. Запас на выделе, дес.кбм:сухостоя:стар.	Кл. Запас на выделе, дес.кбм:ре-дин	Кл. Запас на выделе, дес.кбм:единичных дер.	Кл. Запас на выделе, дес.кбм:захламлен.:общий	Кл. Запас на выделе, дес.кбм:захламлен.:лик-вида	Хозяйственные мероприятия
1	2	3	4	5	6	7	8	9	10	11	12	13	14	15	16	17	18	19	20	21	22	23	24
1	1.8	5Е3ЛП2Б+Д	1	28	Е	90	27	32	5	3	1	Еслш	0.5	29	52.8	26.4							
					ЛП		28	28				С2				15.8							
					Б		28	28								10.6							
					Д																		
		подлесок: Р, КРЛ Средний																					
		Класс пожарной опасности 3																					
		Краснокнижные растения: Грибы																					
		Рекреационная х-ка: тип ландшафта П/открыт рав. разм., эстетическая оценка 1, рекреационная оценка Средняя, Устойчивые, проходимость Средняя, просматриваемость Средняя, треб. незначит. регулир. рекреации																					
2	1.0	9ЛП1Е+КЛ	1	29	ЛП	110	29	32	11	4	1	Дслш	0.5	30	30	27							
					Е		28	32				С2				3							
					КЛ	50																	
		подлесок: Р, ЛЩ Средний																					
		Класс пожарной опасности 4																					
		Рекреационная х-ка: тип ландшафта Закрыт. гориз. сомкн, эстетическая оценка 1, рекреационная оценка Средняя, Устойчивые, проходимость Средняя, просматриваемость Хорошая, треб. незначит. регулир. рекреации																					
3	0.9	8Б1ЛП1Е	1	22	Б	60	21	16	6	2	2	Сслм	0.6	16	13.8	11							
					ЛП		22	20				В2				1.4							
					Е	110	28	32								1.4							
		подлесок: ЛЩ Редкий																					
		Класс пожарной опасности 4																					
		Рекреационная х-ка: тип ландшафта Закрыт. гориз. сомкн, эстетическая оценка 1, рекреационная оценка Средняя, Устойчивые, проходимость Средняя, просматриваемость Хорошая, треб. незначит. регулир. рекреации																					
4	8.2	8ЛП1Б1Е	1	30	ЛП	110	30	32	11	4	1	Дслш	0.6	39	319.4	255.6							
					Б		29	32				С2				31.9							
					Е		29	36								31.9							
		подрост: 10Е (25) 3 м, 1 тыс.шт/га, благонадежный																					
		подлесок: ЛЩ, Р Средний																					
		Класс пожарной опасности 4																					
		Рекреационная х-ка: тип ландшафта Закрыт. гориз. сомкн, эстетическая оценка 1, рекреационная оценка Средняя, Повышенной устойчивости, проходимость Хорошая, просматриваемость Средняя, треб. незначит. регулир. рекреации																					

Лосинопогонный лесопарк | Функциональная зона: Особо охраняемая зона | Квартал 36-1

N выдела	Площадь, га	Состав. Покров, почва, рельеф, особ. выд. Исхожд. Хар. лесн. культур: Кадастров. оценка	Р	Возраст	Элемент леса	Высота	Диаметр	Кл. бонитета	Тип леса	Полнота	Запас сырораст. леса, дес.кбм: Сумм на 1 га	Кл. Запас на выделе, дес.кбм: общий	по составляющ.	Хозяйственные мероприятия: захламлен. общий	лик.	нич. общий	лик.	Хозяйственные мероприятия: вида
1	2	3	4	5	6	7	8	9	10	11	12	13	14	15	16	17	18	19	20	21	22	23	24
5	3.1	10ЛП	1	30	ЛП	110	30	32	11	4	1	Дслш С2	0.7	45	141.8	141.8							
		подлесок: Р, ЛЩ Средний Класс пожарной опасности 4 Рекреационная х-ка: тип ландшафта Закрыт. гориз. сомкн, эстетическая оценка 1, рекреационная оценка Средняя, Повышенной устойчивости, проходимость Хорошая, просматриваемость Хорошая, регулирование рекреации не требуется																					
6	7.1	7Б2ЛП1Е+ЛП,КЛ	1	30	Б ЛП Е ЛП КЛ	110 95 100 50	30 30 30	32 32 36	11	4	1	Сслм В2	0.5	19	135.3	94.7 27.1 13.5	3.6		7.1		Выбор.санрубка		
		подлесок: Р, ЛЩ Средний Класс пожарной опасности 4 Рекреационная х-ка: тип ландшафта П/открыт груп. разм., эстетическая оценка 2, рекреационная оценка Средняя, Устойчивые, проходимость Средняя, просматриваемость Средняя, треб. незначит. регулир. рекреации Особенности: Состав неоднородный, Полнота неравномерная																					
7	2.0	5ЛП2Б3Е	1	30	ЛП Б Е	100 110	31 29 29	32 32 32	10	4	1	Дслш С2	0.4	26	53.3	26.6 10.7 16	1		2		Выбор.санрубка		
		подрост: 10Е (30) 3 м, 1 тыс.шт/га, благонадежный подлесок: Р, ЛЩ Средний Класс пожарной опасности 4 Рекреационная х-ка: тип ландшафта П/открыт груп. разм., эстетическая оценка 2, рекреационная оценка Средняя, Устойчивые, проходимость Средняя, просматриваемость Средняя, треб. незначит. регулир. рекреации																					
8	1.8	5С1Е4Б	1	26	С Е Б	190 90	27 25 24	56 24 24	10	4	2	Счрм В3	0.5	21	38.6	19.3 3.9 15.4	0.9		0.9				
		Класс пожарной опасности 4 Рекреационная х-ка: тип ландшафта Закрыт. гориз. сомкн, эстетическая оценка 1, рекреационная оценка Средняя, Устойчивые, проходимость Хорошая, просматриваемость Хорошая, треб. незначит. регулир. рекреации																					

Лосинопогонный лесопарк | Функциональная зона: Особо охраняемая зона | Квартал 36-1

N выдела	Площадь, га	Состав. Покров, рельеф, исходн. Кадастров. оценка	Подр. Подл. Ярус культур	Возраст	Высота	Диаметр	Кл. бонит.	Тип леса	Полнота	Запас сырораст. на 1 га, дес.кбм	Кл. таксации	Запас на выделе, дес.кбм: общий	Запас на выделе, дес.кбм: по породам	Запасы: ликвидные	Запасы: нелик.	Захламленность	Хозяйственные мероприятия
1	2	3	4	5	6	7	8	9	10	11	12	13	14	15	16	17	18	19	20	21	22	23	24
9	1.2	10Б	1	13	Б	45	13	8	5	2	4	Ссф А5	0.7	10	11.9	11.9							
		подлесок: ИВК Редкий Класс пожарной опасности 5 Рекреационная х-ка: тип ландшафта Закрыт. гориз. сомкн, эстетическая оценка 3, рекреационная оценка Низкая, Средней устойчивости, проходимость Плохая, просматриваемость Средняя, треб. значит. регулир. рекреации																					
10	1.3	Ветровальник Единичные деревья 10Б+ЛП		28	Е Б ЛП	80	28	28			1	Сслм В2	1		1.3	1.3		28.2	Выбор.санрубка Лес.культуры				
		Класс пожарной опасности 3 Повреждения насаждения: Ветровалом, Ель, Сильная поврежденность Рекреационная х-ка: тип ландшафта Открытый с дерев., эстетическая оценка 3, рекреационная оценка Низкая, Пониженной устойчивости, проходимость Плохая, просматриваемость Средняя, требуется строгий режим рекреации																					
11	1.0	5ЛП2ЛП1Б2Е+Е	1	29	ЛП ЛП Б Е Е	110 60 90 110 50	31 24 27 28	32 20 24 32	11	4	1	Дслш С2	0.4	24	23	11.5 4.6 2.3 4.6							
		Класс пожарной опасности 4 Рекреационная х-ка: тип ландшафта П/открыт груп. разм., эстетическая оценка 2, рекреационная оценка Средняя, Устойчивые, проходимость Средняя, просматриваемость Средняя, треб. незначит. регулир. рекреации Особенности: Состав неоднородный, Полнота неравномерная																					
12	1.3	7Б3Е	1	26	Б Е	90 70	27 25	24 28	9	4	1	Сслм В2	0.6	20	25.4	17.8 7.6							
		подлесок: ЛЩ, Р Средний Класс пожарной опасности 4 Рекреационная х-ка: тип ландшафта Закрыт. гориз. сомкн, эстетическая оценка 12, рекреационная оценка Средняя, Устойчивые, проходимость Средняя, просматриваемость Средняя, треб. незначит. регулир. рекреации																					

Лосинопогонный лесопарк | Функциональная зона: Особо охраняемая зона | Квартал 36-1

N выдела	Площадь, га	Состав. Покров, рельеф, Кадастров. оценка	Подр. Подл. Ярус культур. Класс земель. Разряд лесн. Класс	Элемент леса	Возраст	Высота	Диаметр	Кл. бон.	Гр. поч.	Бон.	Тип леса	Полнота	Запас сырораст. леса, дес.кбм/га	Кл. Запас на выделе, дес.кбм: общий	по ТО: породам	Захламленность: количество	Хозяйственные мероприятия: вид
1	2	3	4 5	6	7	8	9	10	11	12	13	14	15	16	17	18 19	20	21	22	23	24
13	0.7	10ЛП	1 28	ЛП	80	28	28	8	4	1	Дслш С2	0.6	34	24.8	24.8						
		подлесок: ЛЩ, Р Средний Класс пожарной опасности 4 Рекреационная х-ка: тип ландшафта Закрыт. гориз. сомкн, эстетическая оценка 1, рекреационная оценка Средняя, Устойчивые, проходимость Хорошая, просматриваемость Хорошая, треб. незначит. регулир. рекреации																			
14	1.2	4Б4ЛП2Е	1 26	Б ЛП Е	75 70	25 27 24	24 28 28	8	4	2	Сслм В2	0.4	13	16.1	6.4 6.5 3.2	1.2		1.2		Выбор.санрубка	
		Класс пожарной опасности 4 Рекреационная х-ка: тип ландшафта П/открыт груп. разм., эстетическая оценка 2, рекреационная оценка Средняя, Устойчивые, проходимость Плохая, просматриваемость Хорошая, треб. незначит. регулир. рекреации Особенности: Полнота неравномерная																			
15	1.0	9ЛП1Б	1 28	ЛП Б	80	28 27	28 24	8	4	1	Дслш С2	0.6	34	33	29.7 3.3						
		подлесок: ЛЩ, Р Средний Класс пожарной опасности 4 Рекреационная х-ка: тип ландшафта Закрыт. гориз. сомкн, эстетическая оценка 1, рекреационная оценка Средняя, Устойчивые, проходимость Хорошая, просматриваемость Хорошая, треб. незначит. регулир. рекреации																			
16	0.0	Тропа									-										
		Класс пожарной опасности 5 Земли линейного протяжения: ширина 2.0 м, протяженность 0.00 км																			
17	0.1	Канава мелиоратив.									-										
		Класс пожарной опасности 5 Земли линейного протяжения: ширина 2.0 м, протяженность 0.42 км																			

Лосинопогонный лесопарк | Функциональная зона: Особо охраняемая зона | Квартал 36-1

N выдела	Площадь, га	Состав. Подр. Подл.: Покров, почва, рельеф, особ. выд. Прошл. Хар. лесн. культур: Кадастров. оценка	Я: Р: У: С:	Вы-сота	Элемент леса	Возраст	Вы-сота	Диам.	Кл. бон.	Гр. поло.	Бон.	Тип леса	Полнота	Запас сырораст. на 1 га, дес.кбм: Сумм: общий	по составляющим породам	Кл. то:	Запас на выделе, дес.кбм: по составляющим породам	Захламленность: общий	лик-	Хозяйственные мероприятия: вида
1	2	3	4	5	6	7	8	9	10	11	12	13	14	15	16	17	18	19	20	21	22	23	24
18	0.4	Просеки квартальные												-									
		Класс пожарной опасности 5 Земли линейного протяжения: ширина 4.0 м, протяженность 1.15 км																					
		Итого по категории																					
	34.2														919			8		1	39		
		По составляющим породам																					
															С	19							
															Е	112							
															Д								
															КЛ								
															Б	216							
															ЛП	572							
		Итого по кварталу																					
	34.2														919			8		1	39		
		По составляющим породам																					
															С	19							
															Е	112							
															Д								
															КЛ								
															Б	216							
															ЛП	572							

Отметка об изменениях после лесоустройства

N выдела	Площадь выдела	Наименование выполненного мероприятия, иного воздействия; изменение качества земли; хозяйства	Год проведения (возраст)	Объемные показатели мероприятия, га, м3	Подпись лица произведшего запись	N выдела	Площадь выдела	Наименование выполненного мероприятия, иного воздействия; изменение качества земли; хозяйства	Год проведения (возраст)	Объемные показатели мероприятия, га, м3	Подпись лица произведшего запись

Лосинопогонный лесопарк — Функциональная зона: Особо охраняемая зона — Квартал 36-2

N выдела	Площадь, га	Состав. Покров, рельеф, исходжд. Хар. лесн. культур. Кадастров. оценка	Ярус	Возраст	Тип леса	Полнота	Запас сырораст. леса, дес.кбм/га	Кл. Запас на выделе, дес.кбм: Сумм на 1 га	Кл. Запас на выделе, дес.кбм: общий по выдел	Кл. Запас на выделе, дес.кбм: то: рн:хо- вляющ	Кл. Запас на выделе, дес.кбм: то: еди-ти	Кл. Запас на выделе, дес.кбм: то: захламлен. нич- ных дер.	Кл. Запас на выделе, дес.кбм: то: Хозяйственные мероприятия: общий лик- вида	Преобладающая порода, средняя высота, средний диаметр, количество стволов, запас, прирост
1	1.3	4ЛП1Б2Д3Е	1	29	ЛП	0.4	25	33	13.2					110 31 32 11 4 1
					Б				3.3					90 29 32
					Д				6.6					110 27 44
					Е				9.9					110 29 40
		8ЛП2КЛ	2	15	ЛП	0.3	6	7.9	6.3					50 15 16
					КЛ				1.6					
		подлесок: Р, ЛЩ, КРЛ Средний												
		Класс пожарной опасности 4												
		Рекреационная х-ка: тип ландшафта Закрыт. вертик.сомкн, эстетическая оценка 2, рекреационная оценка Средняя, Устойчивые, проходимость Средняя, просматриваемость Средняя, треб. незначит. регулир. рекреации												
		Особенности: Полнота неравномерная, Состав неоднородный												
2	1.1	10Б+Е	1	17	Б	0.5	10	11.3	11.3					45 17 14 5 2 2
					Е									90
		подлесок: Р, ЛЩ Средний												
		Класс пожарной опасности 4												
		Рекреационная х-ка: тип ландшафта П/открыт груп. разм., эстетическая оценка 2, рекреационная оценка Средняя, Устойчивые, проходимость Хорошая, просматриваемость Хорошая, треб. незначит. регулир. рекреации												
3	3.5	9ЛП1Б	1	31	ЛП	0.7	45	156.2	140.6					110 31 32 11 4 1
					Б				15.6					100 29 32
		подлесок: Р, ЛЩ Средний												
		Класс пожарной опасности 4												
		Рекреационная х-ка: тип ландшафта Закрыт. гориз. сомкн, эстетическая оценка 1, рекреационная оценка Средняя, Повышенной устойчивости, проходимость Хорошая, просматриваемость Средняя, регулирование рекреации не требуется												
4	2.3	8ЛП2Е+Б	1	30	ЛП	0.5	32	74.6	59.7					120 31 40 12 4 1
					Е				14.9					90 28 32
					Б									
		подлесок: Р, ЛЩ Средний												
		Класс пожарной опасности 4												
		Рекреационная х-ка: тип ландшафта Закрыт. гориз. сомкн, эстетическая оценка 1, рекреационная оценка Средняя, Устойчивые, проходимость Средняя, просматриваемость Средняя, треб. незначит. регулир. рекреации												
		Особенности: Полнота неравномерная												

Лосинопогонный лесопарк | Функциональная зона: Особо охраняемая зона | Квартал 36-2

N выдела	Площадь, га	Состав. Покров, почва, рельеф, особ. выд. Исхожд. Хар. лесн. культур. Кадастров. оценка	Ярус	Элемент леса	Возраст, лет	Высота, м	Диаметр, см	Кл. бонитета	Гр. полноты	Тип леса	Полнота	Запас сырораст. леса, дес.кбм/га: Сумм. на 1 га	Запас сырораст. леса, дес.кбм/га: общий на выдел	Кл. Запас на выделе, дес.кбм: товарная по сортам	Кл. Запас на выделе, дес.кбм: товарная по ярусам	Кл. Запас на выделе, дес.кбм: товарная по видам	Захламленность: общий запас	Захламленность: ликвидная	Хозяйственные мероприятия
1	2	3	4	5	6	7	8	9	10	11	12	13	14	15	16	17	18	19	20
5	0.7	10Б+Е	1	25	Б	75	25	24	8	4	2	Сслм	0.5	16	11	11			
					Е	60						В2							
		подрост: 10Е (30) 4 м, 3 тыс.шт/га, благонадежный																	
		подлесок: Р Средний																	
		Класс пожарной опасности 4																	
		Рекреационная х-ка: тип ландшафта П/открыт груп. разм., эстетическая оценка 2, рекреационная оценка Средняя, Устойчивые, проходимость Хорошая, просматриваемость Хорошая, треб. незначит. регулир. рекреации																	
6	0.8	7Б2ЛП1Е	1	20	Б	60	21	16	6	2	2	Сслм	0.6	14	10.9	7.6			
					ЛП	50	17	12				В2				2.2			
					Е		17	16								1.1			
		подлесок: Р Редкий																	
		Класс пожарной опасности 4																	
		Рекреационная х-ка: тип ландшафта Закрыт. гориз. сомкн, эстетическая оценка 1, рекреационная оценка Средняя, Устойчивые, проходимость Хорошая, просматриваемость Хорошая, треб. незначит. регулир. рекреации																	
7	2.4	10ЛП+Б	1	31	ЛП	110	31	36	11	4	1	Дслш	0.5	32	75.2	75.2			
					Б							С2							
		Класс пожарной опасности 4																	
8	8.3	6Б3ЛП1Е	1	30	Б	90	29	32	9	4	1	Сслм	0.4	15	125.2	75.1	4.2		4.2
					ЛП	110	31	36				В2				37.6			
					Е		29	36								12.5			
		8ЛП2Е	2	17	ЛП	50	17	16					0.4	10	83.5	66.8			
					Е											16.7			
		подлесок: ЛЩ, Р, КРЛ Густой																	
		Класс пожарной опасности 4																	
		Рекреационная х-ка: тип ландшафта Закрыт. вертик.сомкн, эстетическая оценка 2, рекреационная оценка Средняя, Устойчивые, проходимость Средняя, просматриваемость Средняя, треб. незначит. регулир. рекреации																	
		Особенности: Полнота неравномерная, Состав неоднородный																	

```
: N :Пло- :Состав.Подр.Подл.:Я:Вы- :Эле-:Воз:Вы-:Ди:Кл.Гр.Бо: Тип  :Полн:Запас сырораст. :Кл. Запас на выделе, дес.кбм:                 :
: вы-:щадь,:Покров,почва, ре-:Р:со- :мент:   :   :ам:во:во:ни:      :ота : леса, дес.кбм  :то:-------------------------:                 :
:де-:     :льеф,особ.выд.Про:У:та  :    :ра :со-:ет:зр:зр:те: леса :----:----------------:ва:су- :ре- :еди-:захламлен.:Хозяйственные    :
:ла : га  :исхожд.Кат.земель:С:Яр  :ле- :   :   :р :ас:ас:т :      :Сумм: на :общий:по   :рн:хо- :    :нич-:----------:                 :
:   :     :Хар.лесн. культур: :ус  :са  :ст :та :  :та:та:  :      :а пл: 1  :на   :соста:ос:стоя:дин :ных :общий:лик-:мероприятия      :
:   :     :Кадастров.оценка : :а   :    :   :   :  :  :  :  : ТЛУ  :сеч.: га :выдел:вляющ:ти:стар.    :дер.:     :вида:                 :
: 1 :  2  :         3       :4: 5  :  6 : 7 : 8 : 9:10:11:12:  13  : 14 : 15 :  16 : 17  :18: 19 : 20 : 21 : 22  : 23 :     24          :
9   5.5   6С1Е2ЛП1Д         1  31   С    150 32  48 8  4  1  Счрм   0.6  29   158.6 95.1
                                     Е    90  29  36          В3                     15.9
                                     ЛП       29  32                                 31.7
                                     Д    150 30  52                                 15.9
          подрост: 10Е (15) 4 м, 1 тыс.шт/га, благонадежный
          подлесок: ЛЩ, Р Средний
          Класс пожарной опасности 4
          Рекреационная х-ка: тип ландшафта Закрыт. гориз. сомкн, эстетическая оценка 1, рекреационная оценка Средняя, Устойчивые,
          проходимость Хорошая, просматриваемость Хорошая, треб. незначит. регулир. рекреации
          Особенности: Состав неоднородный, Полнота неравномерная

10  0.4   10Б+Е             1  29   Б    90  29  32 9  4  1  Сслм   0.4  15   5.7   5.7
                                     Е    110                 В2
          подлесок: Р, ЛЩ Редкий
          Класс пожарной опасности 4
          Рекреационная х-ка: тип ландшафта П/открыт груп. разм., эстетическая оценка 2, рекреационная оценка Средняя, Устойчивые,
          проходимость Хорошая, просматриваемость Хорошая, треб. незначит. регулир. рекреации

11  4.5   5ЛП2ЛП2Б1Е        1  29   ЛП   80  28  28 8  4  1  Дслш   0.5  30   135.6 67.8
                                     ЛП   120 31  10          С2                     27.1
                                     Б    100 29  36                                 27.1
                                     Е    110 30  36                                 13.6
          подрост: 10Е (30) 5 м, 2 тыс.шт/га, благонадежный
          подлесок: ЛЩ, Р Средний
          Класс пожарной опасности 4
          Рекреационная х-ка: тип ландшафта Закрыт. гориз. сомкн, эстетическая оценка 1, рекреационная оценка Средняя, Устойчивые,
          проходимость Средняя, просматриваемость Хорошая, треб. незначит. регулир. рекреации

12  1.4   10ЛП+Е            1  29   ЛП   100 29  32 10 4  1  Дслш   0.6  37   53.3  53.3
                                     Е                        С2
          подлесок: Р, ЛЩ Средний
          Класс пожарной опасности 4
          Рекреационная х-ка: тип ландшафта Закрыт. гориз. сомкн, эстетическая оценка 1, рекреационная оценка Средняя, Устойчивые,
          проходимость Хорошая, просматриваемость Хорошая, треб. незначит. регулир. рекреации
```

Лосинопогонный лесопарк — Функциональная зона: Особо охраняемая зона — Квартал 36-2

N выдела	Площадь, га	Состав. Покров, рельеф, Хар.лесн. культур. Кадастров.оценка	Подр. почва, особ.выд. исхожд.	Подл. ре-льеф Прос Кат.земель	Я: Р: У: С:	Возраст	Высота	Диаметр	Кл.Бон.	Тип леса ТЛУ	Полнота	Запас сырораст. Сумм: на 1 га	Кл. Запас на выделе, дес.кбм: общий	по составл.	Запас на выделе, дес.кбм: по ярусам	по стоя.	Запас на выделе, дес.кбм: динам.	Запас на выделе, дес.кбм: по ярусам	Захламленность: общий	Захламленность: по видам	Хозяйственные мероприятия
1	2	3	4	5	6	7	8	9	10	11	12	13	14	15	16	17	18	19	20	21	22	23	24
13	0.4	Ветровальник Единичные деревья 5Д2ЛП2Б1Е	Д			24	Д ЛП Б Е	90 23 80 30	25 24 28 9	40 28 10	1	Дслш С2	0.2 0.8		7.4	0.1 0.1 0.1						Выбор.санрубка Лес.культуры
		Класс пожарной опасности 3 Повреждения насаждения: Ветровалом, Липа, Сильная поврежденность Рекреационная х-ка: тип ландшафта Открытый с дерев., эстетическая оценка 3, рекреационная оценка Низкая, Пониженной устойчивости, проходимость Плохая, просматриваемость Плохая, рекреация не допускается																				
14	2.7	6Е2С2ЛП			1	30	Е С ЛП	110 140 110	30 32 30	36 48 36	6	4 1 Еслш С2	0.4	19	51.9	31.1 10.4 10.4						
		подлесок: Р, ЛЩ Средний Класс пожарной опасности 3 Рекреационная х-ка: тип ландшафта П/открыт груп. разм., эстетическая оценка 1, рекреационная оценка Средняя, Устойчивые, проходимость Хорошая, просматриваемость Хорошая, треб. незначит. регулир. рекреации																				
15	0.1	Канава мелиоратив.					-															
		Класс пожарной опасности 5 Земли линейного протяжения: ширина 2.0 м, протяженность 0.60 км																				
16	0.5	Просеки квартальные					-															
		Класс пожарной опасности 5 Земли линейного протяжения: ширина 4.0 м, протяженность 1.39 км																				

Лосинопогонный лесопарк | Функциональная зона: Особо охраняемая зона | Квартал 36-2

N выдела	Площадь, га	Состав. Покров, рельеф, исхожд. Хар. лесн. культур. Кадастров. оценка	Подр. почва, особ. Кат. земель	Подл. выд. Яр	Я: Вы- ре- ле- са	Элемент	Воз: Вы- ра ст	Ди: Кл. Бо: со- ет зр зр те	Кл. Гр. ни: та ас ас т	Тип леса ТЛУ	Полнота	Запас сырораст. леса, дес.кбм: Сумм: на 1 га пл: а сеч.:	Кл. Запас на выделе, дес.кбм: общий	по составляющим породам	Кл. то: на выдел	Запас на выделе, дес.кбм: по ярусам	Запас на выделе, дес.кбм: сухостой	Запас на выделе, дес.кбм: валеж	Захламленность: общий	Захламленность: лик- видов	Хозяйственные мероприятия
1	2	3	4	5	6	7	8	9	10	11	12	13	14	15	16	17	18	19	20	21
17	0.1	Границы окружные																		
		-																		
		Класс пожарной опасности 5 Земли линейного протяжения: ширина 1.0 м, протяженность 0.90 км																		
18	0.2	Дорога автом.грунтовая																		
		-																		
		Класс пожарной опасности 5 Земли линейного протяжения: ширина 4.0 м, протяженность 0.54 км																		
		Итого по категории																		
	36.3												995		4	12				
		По составляющим породам																		
														С 106						
														Е 116						
														Д 22						
														КЛ 2						
														Б 157						
														ЛП 592						
		Итого по кварталу																		
	36.3												995		4	12				
		По составляющим породам																		
														С 106						
														Е 116						
														Д 22						
														КЛ 2						
														Б 157						
														ЛП 592						

Отметка об изменениях после лесоустройства

N выдела	Площадь выдела	Наименование выполненного мероприятия, иного воздействия; изменение категории земли; хозяйства	Год проведения (возраст)	Объемные показатели мероприятия, га, м3	Подпись лица произведшего запись	N выдела	Площадь выдела	Наименование выполненного мероприятия, иного воздействия; изменение категории земли; хозяйства	Год проведения (возраст)	Объемные показатели мероприятия, га, м3	Подпись лица произведшего запись

Лосинопогонный лесопарк | Функциональная зона: Особо охраняемая зона | Квартал 36-3

N выдела	Площадь, га	Состав. Покров, рельеф, исходд. Хар.лесн. культур. Кадастров.оценка	Подр.	Подл.	Ярус	Высота	Элемент	Возраст	Высота	Диаметр	Кл.бон.	Гр.поч.	Бонитет	Тип леса	Полнота	Запас сырораст. леса, дес.кбм: Сумм на 1 га	Кл. Запас на выделе, дес.кбм: общий	по сост.	рн:хо- ст.	ва:су- ст.	ре- ст.	еди-ничн.	захламлен.: общий	лик-	Хозяйственные мероприятия: вида
1	0.8	9ЛП1Б	1	30	ЛП	110	31	24	11	4	1	Дслш	0.5	32	26.2	23.6
					Б	75	22	20				С2				2.6
		подрост: 10Е (30) 3 м, 1 тыс.шт/га, благонадежный														
		подлесок: ЛЩ, Р Средний														
		Класс пожарной опасности 4														
		Рекреационная х-ка: тип ландшафта Закрыт. гориз. сомкн, эстетическая оценка 1, рекреационная оценка Средняя, Устойчивые, проходимость Хорошая, просматриваемость Средняя, треб. незначит. регулир. рекреации														
2	2.8	7С1Е2Б	1	27	С	130	27	40	7	4	2	Сслм	0.4	18	49.9	34.9
					Е	100	27	36				В2				5
					Б	90	25	24								10
		10Е	2	17	Е	50	17	16					0.5	14	38.8	38.8
		подлесок: ЛЩ Редкий														
		Класс пожарной опасности 3														
		Рекреационная х-ка: тип ландшафта Закрыт. вертик.сомкн, эстетическая оценка 2, рекреационная оценка Средняя, Устойчивые, проходимость Средняя, просматриваемость Средняя, треб. незначит. регулир. рекреации														
3	2.5	9ЛП1Б	1	30	ЛП	110	31	24	11	4	1	Дслш	0.5	32	81.6	73.4
					Б	75	22	20				С2				8.2
		подрост: 10Е (30) 3 м, 1 тыс.шт/га, благонадежный														
		подлесок: ЛЩ, Р Средний														
		Класс пожарной опасности 4														
		Рекреационная х-ка: тип ландшафта Закрыт. гориз. сомкн, эстетическая оценка 1, рекреационная оценка Средняя, Устойчивые, проходимость Хорошая, просматриваемость Средняя, треб. незначит. регулир. рекреации														

Лосинопогонный лесопарк | Функциональная зона: Особо охраняемая зона | Квартал 36-3

N выдела	Площадь, га	Состав. Покров, почва, рельеф, особ. выд. исхожд. Хар. лесн. культур. Кадастров. оценка	Ярус	Элемент леса	Возраст, лет	Высота, м	Диаметр, см	Кл. бонитета	Тип леса	Полнота	Запас сырораст. леса, дес.кбм: Сумм. на 1 га	Запас сырораст. леса, дес.кбм: общий на выдел	Кл. Запас на выделе, дес.кбм: товарность по сортам	Захламленность: общий запас	Хозяйственные мероприятия: лик-ние нич-ных дер.	Хозяйственные мероприятия: вида
1	2	3	4	5	6	7	8	9	10	11	12	13	14	15	16	17	18	19
4	2.3	6Е2С1Б1ЛП+Д,ЛП,Е	1	28	Е	90	27	28	5	3	1	Еслш	0.6	36	84.2	50.6		
					С	200	32	70				С2				16.8		
					Б	90	27	24								8.4		
					ЛП		28	32								8.4		
					Д	90												
					ЛП	60												
					Е													
		подлесок: ЛЩ, Р Средний																
		Класс пожарной опасности 3																
		Рекреационная х-ка: тип ландшафта Закрыт. гориз. сомкн, эстетическая оценка 2, рекреационная оценка Средняя, Устойчивые, проходимость Средняя, просматриваемость Средняя, треб. незначит. регулир. рекреации																
5	4.4	9ЛП1Е+Д,ЛП,С	1	29	ЛП	110	29	36	11	4	1	Дслш	0.5	31	138	124.2		
					Е		30	36				С2				13.8		
					Д													
					ЛП	70												
					С													
		подрост: 10Е (35) 5 м, 3 тыс.шт/га, неблагонадежный																
		подлесок: ЛЩ, Р Средний																
		Класс пожарной опасности 4																
		Рекреационная х-ка: тип ландшафта П/открыт груп. разм., эстетическая оценка 2, рекреационная оценка Средняя, Устойчивые, проходимость Хорошая, просматриваемость Средняя, треб. незначит. регулир. рекреации																
		Особенности: Полнота неравномерная, Размещение подроста груп.																
6	8.3	6ЛП2ЛП1Б1Е	1	28	ЛП	110	29	32	11	4	1	Дслш	0.6	34	282.5	169.6		
					ЛП	65	25	20				С2				56.5		
					Б	75	27	24								28.2		
					Е	100	28	32								28.2		
		подрост: 10Е (30) 5 м, 5 тыс.шт/га, благонадежный																
		Класс пожарной опасности 4																
		Краснокнижные растения: Ландыш майский																
		Рекреационная х-ка: тип ландшафта Закрыт. гориз. сомкн, эстетическая оценка 1, рекреационная оценка Средняя, Устойчивые, проходимость Хорошая, просматриваемость Средняя, треб. незначит. регулир. рекреации																
		Особенности: Состав неоднородный, Полнота неравномерная, Размещение подроста груп.																

Лосинопогонный лесопарк | Функциональная зона: Особо охраняемая зона | Квартал 36-3

N выдела	Площадь, га	Состав. Покров, рельеф, Кадастров. Хар.	Подр. почва, особ. Кат. лесн.	Подл. Прок. выд. земель культур оценка	Я: Р: У: С:	Вы- со- та ярус	Элемент леса	Воз ра	Вы- со-	Ди ам ет	Кл. Гр. во зр	Бо ни зр	Тип леса ТЛУ	Полн ота Сумм а пл. сеч.:	Запас сырораст. леса, дес.кбм на 1 га	Кл. Запас на выделе, дес.кбм общий выдел	по со- вляющ	ре- сто- ти	еди- ноч- ных дер.	Захламлен. общий вида	лик-	Хозяйственные мероприятия
1	2	3			4	5	6	7	8	9	10	11	12	13	14	15	16	17	18	19	20	21	22	23	24
7	0.6	9С1Е			1	29	С	180	29	52	9	4	2	Сслм	0.3	16	10.1	9.1						
							Е	120	29	32				В2				1						
		9Б1Е			2	18	Б	70	18	16					0.3	6	3.8	3.4						
							Е		20	20								0.4						
		подрост: 10Е (30) 5 м, 3 тыс.шт/га, благонадежный																						
		Класс пожарной опасности 3																						
		Рекреационная х-ка: тип ландшафта Закрыт. вертик.сомкн, эстетическая оценка 2, рекреационная оценка Средняя, Устойчивые, проходимость Средняя, просматриваемость Плохая, треб. незначит. регулир. рекреации																						
8	2.1	6Е2Е2Б+С,ЛП			1	26	Е	90	27	32	5	3	1	Еслш	0.5	27	56.2	33.8						
							Е	60	24	24				С2				11.2						
							Б	75	27	24								11.2						
							С	160																
							ЛП	80																
		подлесок: ЛЩ, Р Средний																						
		Класс пожарной опасности 3																						
		Рекреационная х-ка: тип ландшафта П/открыт груп. разм., эстетическая оценка 2, рекреационная оценка Средняя, Устойчивые, проходимость Хорошая, просматриваемость Хорошая, треб. незначит. регулир. рекреации																						
9	6.3	8ЛП2Б			1	28	ЛП	90	28	28	9	4	1	Дслш	0.5	28	175.3	140.2					3.1	
							Б		27	24				С2				35.1						
		подлесок: ЛЩ, Р Густой																						
		Класс пожарной опасности 4																						
		Рекреационная х-ка: тип ландшафта Закрыт. гориз. сомкн, эстетическая оценка 1, рекреационная оценка Средняя, Устойчивые, проходимость Хорошая, просматриваемость Средняя, треб. незначит. регулир. рекреации																						
10	0.4	8ЛП2С+Б			1	31	ЛП	110	31	32	11	4	1	Дслш	0.5	32	13.1	10.5						
							С	180	31	40				С2				2.6						
							Б																	
		подлесок: ЛЩ, Р Средний																						
		Класс пожарной опасности 4																						
		Рекреационная х-ка: тип ландшафта Закрыт. гориз. сомкн, эстетическая оценка 1, рекреационная оценка Средняя, Устойчивые, проходимость Средняя, просматриваемость Средняя, треб. незначит. регулир. рекреации																						

Лосинопогонный лесопарк | Функциональная зона: Особо охраняемая зона | Квартал 36-3

N выдела	Площадь, га	Покров, почва, рельеф, исходжд. Кат. земель: Хар. лесн. культур: Кадастров. оценка	Состав. Подр. Подл.	Ярус	Элемент леса	Возраст	Высота	Диаметр	Класс бонитета	Тип леса	Полнота	Запас сырораст. леса, дес.кбм	Кл. Запас на выделе, дес.кбм					Хозяйственные мероприятия
													Сумм: на выдел:	общий: по ярусам	сухо- стоя:	редин: дин.	захламлен.: общий:	лик-: вида:
1	2	3	4	5	6	7	8	9	10	11	12	13	14	15	16	17	18	19	20	21	22	23	24
11	0.2	Тропа																					
												ТЛУ		-									
		Класс пожарной опасности 5 Земли линейного протяжения: ширина 2.0 м, протяженность 1.05 км																					
12	0.1	Канава мелиоратив.																					
												ТЛУ		-									
		Класс пожарной опасности 5 Земли линейного протяжения: ширина 2.0 м, протяженность 0.71 км																					
13	0.6	Просеки квартальные																					
												ТЛУ		-									
		Класс пожарной опасности 5 Земли линейного протяжения: ширина 4.0 м, протяженность 1.49 км																					
14	0.1	Границы окружные																					
												ТЛУ		-									
		Класс пожарной опасности 5 Земли линейного протяжения: ширина 1.0 м, протяженность 1.13 км																					
15	0.1	Дорога автом.грунтовая																					
												ТЛУ		-									
		Класс пожарной опасности 5 Земли линейного протяжения: ширина 4.0 м, протяженность 0.40 км																					
		Итого по категории																					
	31.8														959						3		

Лосинопогонный лесопарк Функциональная зона: Особо охраняемая зона Квартал 36-3

N выдела	Площадь, га	Состав.Подр.Подл.:Покров,почва, рельеф,особ.выд.Происхожд.Кат.земель:Хар.лесн. культур:Кадастров.оценка	Я:Р:С:У:Ярус	Вы-сота	Элемент леса	Воз-раст	Вы-со-та	Диаметр	Кл.возраста	Гр.возраста	Бонитет	Тип леса ТЛУ	Полнота	Запас сырораст. леса, дес.кбм: Сумм: на 1 га	Запас сырораст. леса, дес.кбм: общий:по соста:выдел:вляющ:	Кл. Запас на выделе, дес.кбм: то:вар:ности	Кл. Запас на выделе, дес.кбм: сухостой:стар.	Кл. Запас на выделе, дес.кбм: ред-	Кл. Запас на выделе, дес.кбм: единичных:дер.	Кл. Запас на выделе, дес.кбм: захламлен.:общий	Кл. Запас на выделе, дес.кбм: захламлен.:лик-вида	Хозяйственные мероприятия
1	2	3	4	5	6	7	8	9	10	11	12	13	14	15	16	17	18	19	20	21	22	23	24

По составляющим породам

С	63
Е	183
Д	
Б	107
ЛП	606

Итого по кварталу

31.8 959 3

По составляющим породам

С	63
Е	183
Д	
Б	107
ЛП	606

Отметка об изменениях после лесоустройства

N выдела	Площадь выдела	Наименование выполненного мероприятия, иного воздействия; изменение категории земли; хозяйства	Год проведения (возобновления)	Объемные показатели мероприятия, га, м3	Подпись лица произведшего запись	N выдела	Площадь выдела	Наименование выполненного мероприятия, иного воздействия; изменение категории земли; хозяйства	Год проведения (возобновления)	Объемные показатели мероприятия, га, м3	Подпись лица произведшего запись

Лосинопогонный лесопарк | Функциональная зона: Рекреационная зона | Квартал 44-1

N выдела	Площадь, га	Состав. Покров, почва, рельеф, особ. выд. Кат. земель Хар. лесн. культур Кадастров. оценка	Ярус	Элемент леса	Возраст, лет	Высота, м	Диаметр, см	Кл. бонитета	Гр. возраст.	Тип леса	Полнота	Запас сырораст. леса, дес.кбм: Сумм. на 1 га пл. сеч.: га	Кл. Запас на выделе, дес.кбм: общий	по составляющим породам	Хозяйственные мероприятия: состояние	динамика	Захламленность: общий	Захламленность: ликвидность	Единицы нич. деревьев: общий	Единицы нич. деревьев: по видам	Редина: на общий выдел	Редина: по составляющим породам
1	2.0	7ЛП1Б2Е+Д	1	27	ЛП	80	27	28	8	4	1	Дслш	0.6	33	67.3	47.1						
					Б		28	28				С2				6.7						
					Е	90	28	32								13.5						
					Д																	
		подлесок: ЛЩ, Р Средний																				
		Класс пожарной опасности 4																				
		Рекреационная х-ка: тип ландшафта Закрыт. гориз. сомкн, эстетическая оценка 2, рекреационная оценка Средняя, Устойчивые, проходимость Средняя, просматриваемость Средняя, треб. незначит. регулир. рекреации																				
2	0.1	Просеки квартальные														-						
		Класс пожарной опасности 5																				
		Земли линейного протяжения: ширина 4.0 м, протяженность 0.21 км																				
3	0.0	Границы окружные														-						
		Класс пожарной опасности 5																				
		Земли линейного протяжения: ширина 1.0 м, протяженность 0.31 км																				
		Итого по категории																				
	2.1														68							
		По составляющим породам																				
					Е										14							
					Д																	
					Б										7							
					ЛП										47							
		Итого по кварталу																				
	2.1														68							
		По составляющим породам																				
					Е										14							
					Д																	
					Б										7							
					ЛП										47							

Отметка об изменениях после лесоустройства

N выдела	Площадь выдела	Наименование выполненного мероприятия, иного воздействия; изменение кат. земли; хозяйства	Год провед. (возд.)	Объемные показатели мероприятия, га, м3	Подпись лица произведшего запись	N выдела	Площадь выдела	Наименование выполненного мероприятия, иного воздействия; изменение кат. земли; хозяйства	Год провед. (возд.)	Объемные показатели мероприятия, га, м3	Подпись лица произведшего запись

Лосинопогонный лесопарк | Функциональная зона: Рекреационная зона | Квартал 44-2

N выдела	Площадь, га	Состав. Покров, почва, рельеф, особ. выд. Исхожд. Хар. лесн. культур. Кадастров. оценка	Ярус	Элемент	Возраст	Высота	Диаметр	Кл. бонитета	Гр. возобн.	Бонитет	Тип леса	Полнота	Запас сырораст. леса, дес. кбм: Сумм. на 1 га	Кл. Запас на выделе, дес. кбм: общий	по составляющ.	Запас на выделе, дес. кбм: по ярусам	по элементам	по возрастам	Захламленность: общий	Захламленность: по видам	Хозяйственные мероприятия
1	2.4	10ЛП+Е	1	ЛП	110	29	32	11	4	1	Дслш	0.6	37	89.9	89.9						
				Е							С2										
		подлесок: ЛЩ, Р Средний																			
		Класс пожарной опасности 4																			
		Рекреационная х-ка: тип ландшафта Закрыт. гориз. сомкн, эстетическая оценка 1, рекреационная оценка Средняя, Повышенной устойчивости, проходимость Хорошая, просматриваемость Хорошая, регулирование рекреации не требуется																			
2	1.2	10Б+ЛП,Е	1	Б	75	27	24	8	4	1	Сслм	0.5	18	21.1	21.1						
				ЛП	45						В2										
				Е	60																
		подлесок: Р, ЛЩ Средний																			
		Класс пожарной опасности 4																			
		Рекреационная х-ка: тип ландшафта Закрыт. гориз. сомкн, эстетическая оценка 1, рекреационная оценка Средняя, Устойчивые, проходимость Средняя, просматриваемость Хорошая, треб. незначит. регулир. рекреации																			
3	2.4	6ЛП2КЛ1Д1Б	1	ЛП	75	27	24	8	4	1	Дслш	0.5	27	65.1	39.1	1.2		2.4		Выбор.санрубка	
				КЛ		25	20				С2				13						
				Д		24	24								6.5						
				Б		27	24								6.5						
		подлесок: ЛЩ, КРЛ, ЛЩ, Р Средний																			
		Класс пожарной опасности 4																			
		Рекреационная х-ка: тип ландшафта П/открыт груп. разм., эстетическая оценка 1, рекреационная оценка Средняя, Устойчивые, проходимость Средняя, просматриваемость Плохая, треб. незначит. регулир. рекреации																			
4	1.6	10Б+ЛП,Е	1	Б	75	28	24	8	4	1	Сслм	0.6	22	36.3	36.3						
				ЛП	60						В2										
				Е																	
		подлесок: Р, ЛЩ Средний																			
		Класс пожарной опасности 4																			
		Рекреационная х-ка: тип ландшафта Закрыт. гориз. сомкн, эстетическая оценка 1, рекреационная оценка Средняя, Повышенной устойчивости, проходимость Хорошая, просматриваемость Средняя, регулирование рекреации не требуется																			

Лосинопогонный лесопарк Функциональная зона: Рекреационная зона Квартал 44-2

N выдела	Площадь, га	Состав.Подр.Подл.Покров,почва, рельеф,особ.выд.Происхожд.Кат.земель:Хар.лесн. культур:Кадастров.оценка	Я:Р:У:С	Высота:Яруса	Элемент:леса	Возраст	Высота	Диаметр	Кл.Гр.Бонит:возраста	Кл.Гр.Бонит:возраста	Тип леса:ТЛУ	Полнота:Сумма пл. сеч.	Запас сырораст. леса, дес.кбм:на 1 га	Запас сырораст. леса, дес.кбм:общий на выдел	Запас сырораст. леса, дес.кбм:по составляющ	Кл. Запас на выделе, дес.кбм:товарн:ос:ти	Кл. Запас на выделе, дес.кбм:сухостоя:стар.	Кл. Запас на выделе, дес.кбм:редин	Кл. Запас на выделе, дес.кбм:единичных дер.	Кл. Запас на выделе, дес.кбм:захламлен.:общий	Кл. Запас на выделе, дес.кбм:захламлен.:лик-вида	Хозяйственные мероприятия
1	2	3	4	5	6	7	8	9	10	11	12	13	14	15	16	17	18	19	20	21	22	23	24
5	2.4	6ЛП4Е	1	31	ЛП	110	31	32	11	4	1	Дслш	0.5	32	76.2	45.7							
					Е	120	31	40				С2				30.5							
		подлесок: ЛЩ Редкий																					
		Класс пожарной опасности 4																					
		Рекреационная х-ка: тип ландшафта Закрыт. вертик.сомкн, эстетическая оценка 1, рекреационная оценка Средняя, Повышенной устойчивости, проходимость Хорошая, просматриваемость Хорошая, регулирование рекреации не требуется																					
6	1.4	5ЛП2ЛП3Е	1	28	ЛП	70	26	24	7	3	1	Дслш	0.6	34	47.9	23.9							
					ЛП	110	30	32				С2				9.6							
					Е		30	36								14.4							
		подлесок: Р, ЛЩ Средний																					
		Класс пожарной опасности 4																					
		Рекреационная х-ка: тип ландшафта Закрыт. гориз. сомкн, эстетическая оценка 1, рекреационная оценка Средняя, Повышенной устойчивости, проходимость Хорошая, просматриваемость Средняя, регулирование рекреации не требуется																					
7	3.8	7ЛП2Е1Б+ЛП	1	31	ЛП	110	31	32	11	4	1	Дслш	0.5	32	121.6	85.1					1.9		
					Е		31	36				С2				24.3							
					Б	90	28	32								12.2							
					ЛП	60																	
		подлесок: Р, ЛЩ Средний																					
		Класс пожарной опасности 4																					
		Рекреационная х-ка: тип ландшафта П/открыт груп. разм., эстетическая оценка 1, рекреационная оценка Средняя, Устойчивые, проходимость Хорошая, просматриваемость Хорошая, треб. незначит. регулир. рекреации																					
8	4.2	9ЛП1Б+С,Е	1	30	ЛП	110	30	32	11	4	1	Дслш	0.6	39	162.2	146		2.1			2.1		Выбор.санрубка
					Б	100	30	32				С2				16.2							
					С	120																	
					Е																		
		подлесок: Р, ЛЩ Густой																					
		Класс пожарной опасности 4																					
		Рекреационная х-ка: тип ландшафта Закрыт. гориз. сомкн, эстетическая оценка 1, рекреационная оценка Средняя, Устойчивые, проходимость Средняя, просматриваемость Хорошая, регулирование рекреации не требуется																					

Лосинопогонный лесопарк | Функциональная зона: Рекреационная зона | Квартал 44-2

N выдела	Площадь, га	Состав. Покров, рельеф, исходжд. Кадастров. оценка	Подр. Подл. почва, особ. Кат. земель Хар. лесн. культур	Я: Р: У: С:	Вы- сота	Элемент	Возр.	Вы- сота	Диам.	Кл. бон.	Гр. поч.	Бон.	Тип леса ТЛУ	Полн.	Запас сырораст. леса, дес.кбм: Сумм на 1 га	Кл. Запас на выделе, дес.кбм: общий по выдел	то: порн хозя	еди- нич. дин	Захламлен.: общий	лик- вида	Хозяйственные мероприятия
1	2	3	4	5	6	7	8	9	10	11	12	13	14	15	16	17	18	19	20	21	22	23	24
9	0.3	10ЛП		1	4	ЛП	10	4	2	1	1	1	Дслш С2	0.5	1	0.3	0.3						
		подлесок: ЛЩ Редкий Класс пожарной опасности 4 Рекреационная х-ка: тип ландшафта П/открыт груп. разм., эстетическая оценка 2, рекреационная оценка Средняя, Устойчивые, проходимость Хорошая, просматриваемость Хорошая, треб. незначит. регулир. рекреации Особенности: Полнота неравномерная																					
10	0.5	8ОС1Б1ЛП		1	27	ОС	75	27	28	8	4	1	Сслм	0.7	32	17	13.6						
						Б		27	24				В2				1.7						
						ЛП		28	28								1.7						
		подлесок: Р, ЛЩ Средний Класс пожарной опасности 4 Рекреационная х-ка: тип ландшафта Закрыт. гориз. сомкн, эстетическая оценка 1, рекреационная оценка Средняя, Повышенной устойчивости, проходимость Хорошая, просматриваемость Хорошая, регулирование рекреации не требуется																					
11	0.3	Просеки квартальные				-																	
		Класс пожарной опасности 5 Земли линейного протяжения: ширина 4.0 м, протяженность 0.75 км																					
12	0.0	Границы окружные				-																	
		Класс пожарной опасности 5 Земли линейного протяжения: ширина 1.0 м, протяженность 0.32 км																					
		Итого по категории																					
	20.6															637		3		6			

Лосинопогонный лесопарк Функциональная зона: Рекреационная зона Квартал 44-2

N выдела	Площадь, га	Состав.Подр.Подл.Покров,почва, рельеф,особ.выд.Происхожд.Кат.земель:Хар.лесн. культур:Кадастров.оценка	Я:Р:У:С:Я:Р:ус:а	Вы-сота:Ярус:а	Элемент:леса	Воз:раст	Вы-сота	Диаметр	Кл.Гр.Бонитет	Кл.Гр.Бонитет	Тип леса ТЛУ	Полнота:Сумм:а пл:сеч.:	Запас сырораст. леса, дес.кбм: на 1 га	Запас сырораст. леса, дес.кбм: общий:на выдел:	Запас сырораст. леса, дес.кбм: по составляющ:	Кл. Запас на выделе, дес.кбм: то:варн:ос:ти:	Запас на выделе, дес.кбм: сухостоя:стар.	Запас на выделе, дес.кбм: ре-дин	Запас на выделе, дес.кбм: единичных дер.:	Запас на выделе, дес.кбм: захламлен.:общий:	Запас на выделе, дес.кбм: захламлен.:лик-вида:	Хозяйственные мероприятия
1	2	3	4	5	6	7	8	9	10	11	12	13	14	15	16	17	18	19	20	21	22	23	24

По составляющим породам

С	
Е	69
Д	6
КЛ	13
Б	94
ОС	14
ЛП	441

Итого по кварталу

20.6	637	3	6

По составляющим породам

С	
Е	69
Д	6
КЛ	13
Б	94
ОС	14
ЛП	441

Отметка об изменениях после лесоустройства

N выдела	Площадь выдела	Наименование выполненного мероприятия, иного воздействия; изменение категории земли; хозяйства	Год проведения (возобновления)	Объемные показатели мероприятия, га, м3	Подпись лица произведшего запись	N выдела	Площадь выдела	Наименование выполненного мероприятия, иного воздействия; изменение категории земли; хозяйства	Год проведения (возобновления)	Объемные показатели мероприятия, га, м3	Подпись лица произведшего запись

Лосинопогонный лесопарк | Функциональная зона: Рекреационная зона | Квартал 44-4

N выдела	Площадь, га	Состав. Покров, почва, рельеф, особ. выд. Исхожд. Хар. лесн. культур: Кадастров. оценка	Ярус	Высота	Элемент леса	Возраст	Вы-сота	Диаметр	Кл. бонит.	Гр. возоб.	Тип леса ТЛУ	Полнота	Запас сырораст. леса, дес.кбм	Кл. Запас на выделе, дес.кбм: Сумм. на 1 га	общий по выдел	Запас на выделе, дес.кбм: хозяйственные: сортименты	Запас на выделе, дес.кбм: захламленность: общий	Запас на выделе, дес.кбм: захламленность: лик-видам	Хозяйственные мероприятия
1	1.2	7ЛП2С1Е	1	28	ЛП	80	27	28	8	4	1	Дслш	0.6	34	40.5	28.4			
					С	110	29	36				С2				8.1			
					Е		29	36								4			
		подлесок: ЛЩ Редкий																	
		Класс пожарной опасности 4																	
		Рекреационная х-ка: тип ландшафта Закрыт. гориз. сомкн, эстетическая оценка 1, рекреационная оценка Высокая, Повышенной устойчивости, проходимость Хорошая, просматриваемость Хорошая, регулирование рекреации не требуется																	
2	1.7	10ЛП	1	28	ЛП	90	28	28	9	4	1	Дслш	0.6	34	56.4	56.4			
												С2							
		10КЛ+ЛП	2	14	КЛ	45	14	12					0.3	5	8.3	8.3			
					ЛП														
		подлесок: ЛЩ Редкий																	
		Класс пожарной опасности 4																	
		Рекреационная х-ка: тип ландшафта Закрыт. вертик.сомкн, эстетическая оценка 2, рекреационная оценка Средняя, Устойчивые, проходимость Хорошая, просматриваемость Хорошая, регулирование рекреации не требуется																	
3	1.4	5ЛП1КЛО4Е+Д	1	28	ЛП	90	28	28	9	4	1	Дслш	0.5	28	38.6	19.3			
					КЛО		26	24				С2				3.9			
					Е		28	32								15.4			
					Д	70													
		подлесок: ЛЩ, Р Средний																	
		Класс пожарной опасности 4																	
		Рекреационная х-ка: тип ландшафта П/открыт груп. разм., эстетическая оценка 1, рекреационная оценка Средняя, Устойчивые, проходимость Хорошая, просматриваемость Хорошая, треб. незначит. регулир. рекреации																	
		Особенности: Полнота неравномерная																	
4	0.5	9ЛП1С+Е,ЛП	1	30	ЛП	110	30	32	11	4	1	Дслш	0.5	32	16	14.4			
					С		30	36				С2				1.6			
					Е														
					ЛП	50													
		подлесок: Р, ЛЩ Редкий																	
		Класс пожарной опасности 4																	
		Рекреационная х-ка: тип ландшафта Закрыт. гориз. сомкн, эстетическая оценка 1, рекреационная оценка Средняя, Устойчивые, проходимость Средняя, просматриваемость Хорошая, треб. незначит. регулир. рекреации																	

Лосинопогонный лесопарк Функциональная зона: Рекреационная зона Квартал 44-4

N выдела	Площадь, га	Состав.Подр.Подл.Покров,почва, рельеф,особ.выд.Происхожд.Кат.земель Хар.лесн. культур Кадастров.оценка	Я Р У С	Высота Яруса	Элемент леса	Возраст	Высота	Диаметр	Кл.возраста	Гр.возраста	Бонитет	Тип леса ТЛУ	Полнота Сумма пл. сеч.	Запас сырораст. леса, дес.кбм на 1 га	Запас сырораст. леса, дес.кбм общий на выдел	Запас сырораст. леса, дес.кбм по составляющ.	Кл. товарн. ос. ти	Запас на выделе, дес.кбм: сухостоя стар.	Запас на выделе, дес.кбм: редин	Запас на выделе, дес.кбм: единичных дер.	Запас на выделе, дес.кбм: захламлен. общий	Запас на выделе, дес.кбм: захламлен. лик-вида	Хозяйственные мероприятия
1	2	3	4	5	6	7	8	9	10	11	12	13	14	15	16	17	18	19	20	21	22	23	24
5	0.6	6Б3КЛ1КЛ	1	27	Б	75	27	24	8	4	1	Сслм	0.7	24	14.2	8.5							
					КЛ		27	24				В2				4.3							
					КЛ		25	20								1.4							

подлесок: ЛЩ, Р Средний
Класс пожарной опасности 4
Рекреационная х-ка: тип ландшафта Закрыт. гориз. сомкн, эстетическая оценка 1, рекреационная оценка Средняя, Повышенной устойчивости, проходимость Хорошая, просматриваемость Хорошая, регулирование рекреации не требуется

6 0.1 Просеки квартальные

-

Класс пожарной опасности 5
Земли линейного протяжения: ширина 4.0 м, протяженность 0.33 км

7 0.0 Границы окружные

-

Класс пожарной опасности 5
Земли линейного протяжения: ширина 1.0 м, протяженность 0.48 км

Итого по категории
5.5 173

По составляющим породам

С	10
Е	19
Д	
КЛ	14
КЛО	4
Б	8
ЛП	118

Итого по кварталу
5.5 173

Лосинопогонный лесопарк Функциональная зона: Квартал 44-4

N выдела	Площадь, га	Состав.Подр.Подл.Покров,почва, рельеф,особ.выд.Происхожд.Кат.земель:Хар.лесн. культур:Кадастров.оценка	Я:Р:У:С:Ярус:а	Элемент леса	Возраст	Высота	Диаметр	Кл.возраста	Гр.возраста	Бонитет	Тип леса ТЛУ	Полнота Сумма пл. сеч.	Запас сырораст. леса, дес.кбм на 1 га	Запас сырораст. леса, дес.кбм общий на выдел	Запас сырораст. леса, дес.кбм по составляющ.	Кл. товарн. ос. ти	Запас на выделе, дес.кбм: сухостоя стар.	Запас на выделе, дес.кбм: ре-дин	Запас на выделе, дес.кбм: единичных дер.	Запас на выделе, дес.кбм: захламлен. общий	Запас на выделе, дес.кбм: захламлен. лик-вида	Хозяйственные мероприятия
1	2	3	4	5	6	7	8	9	10	11	12	13	14	15	16	17	18	19	20	21	22	23	24

По составляющим породам

С	10
Е	19
Д	
КЛ	14
КЛО	4
Б	8
ЛП	118

Отметка об изменениях после лесоустройства

N выдела	Площадь выдела	Наименование выполненного мероприятия, иного воздействия; изменение категории земли; хозяйства	Год проведения (возобновления)	Объемные показатели мероприятия, га, м3	Подпись лица произведшего запись	N выдела	Площадь выдела	Наименование выполненного мероприятия, иного воздействия; изменение категории земли; хозяйства	Год проведения (возобновления)	Объемные показатели мероприятия, га, м3	Подпись лица произведшего запись

Лосинопогонный лесопарк Функциональная зона: Рекреационная зона Квартал 45-1

N выдела	Площадь, га	Состав.Подр.Подл.Покров,почва, рельеф,особ.выд.Происхожд.Кат.земель Хар.лесн. культур Кадастров.оценка	Я Р У С	Высота Яруса	Элемент леса	Возраст	Высота	Диаметр	Кл.возраста	Гр.возраста	Бонитет	Тип леса ТЛУ	Полнота	Запас сырораст. леса, дес.кбм			Кл. Запас на выделе, дес.кбм						Хозяйственные мероприятия
													Сумма пл. сеч.	на 1 га	общий на выдел	по составляющ.	Кл. Запас на выделе, дес.кбм: товарн. ос. ти	сухостоя стар.	ре-дин	единичных дер.	захламлен. общий	лик-вида	
1	2	3	4	5	6	7	8	9	10	11	12	13	14	15	16	17	18	19	20	21	22	23	24
1	15.5	10ЛП+Б,ЛП	1	31	ЛП	110	31	36	11	4	1	Дслш	0.6	39	606.1	606.1							
					Б	100						С2											
					ЛП	60																	
		подлесок: Р, ЛЩ Средний																					
		Класс пожарной опасности 4																					
		Рекреационная х-ка: тип ландшафта Закрыт. гориз. сомкн, эстетическая оценка 2, рекреационная оценка Средняя, Устойчивые, проходимость Хорошая, просматриваемость Хорошая, треб. незначит. регулир. рекреации																					
		Особенности: Полнота неравномерная																					
2	5.8	7ЛП3Б+КЛ	1	31	ЛП	100	31	32	10	4	1	Дслш	0.6	39	228.2	159.7							
					Б		30	32				С2				68.5							
					КЛ	90																	
		подлесок: ЛЩ, Р Средний																					
		Класс пожарной опасности 4																					
		Рекреационная х-ка: тип ландшафта Закрыт. гориз. сомкн, эстетическая оценка 2, рекреационная оценка Средняя, Устойчивые, проходимость Хорошая, просматриваемость Хорошая, треб. незначит. регулир. рекреации																					
		Особенности: Полнота неравномерная																					
3	4.1	8ЛП1Б1КЛО+Б,ЛП	1	15	ЛП	30	15	14	3	2	2	Дслш	0.6	13	53	42.4					2		
					Б							С2				5.3							
					КЛО											5.3							
					Б	100																	
					ЛП																		
		подлесок: Р, ЛЩ Средний																					
		Класс пожарной опасности 4																					
		Рекреационная х-ка: тип ландшафта Закрыт. гориз. сомкн, эстетическая оценка 2, рекреационная оценка Средняя, Устойчивые, проходимость Средняя, просматриваемость Средняя, треб. незначит. регулир. рекреации																					

Лосинопогонный лесопарк | Функциональная зона: Рекреационная зона | Квартал 45-1

N выдела	Площадь, га	Состав. Покров, почва, рельеф, особ. выд. Исхожд. Хар. лесн. культур: Кадастров. оценка	Ярус	Элемент леса	Возраст, лет	Высота, м	Диаметр, см	Класс бонитета	Тип леса	Полнота	Запас сырораст. леса, дес.кбм: Сумм: на 1 га пл: сечн.:	Кл. Запас на выделе, дес.кбм: общий	по составляющим породам	Кл. то: рекреационная	Кл. Запас на выделе, дес.кбм: захламленность: общий	по составляющим породам	Хозяйственные мероприятия: вид
1	2	3	4	5	6	7	8	9	10	11	12	13	14	15	16	17	18	19	20	21	22	23	24
4	19.5	6ЛП1КЛ3Б+Д,Е,С,ЛП 1	30	ЛП	100	31	32	10	4	1	Дслш	0.6	39	759.3	455.6								
				КЛ	90	27	28				С2				75.9								
				Б	100	30	32								227.8								
				Д	110																		
				Е																			
				С																			
				ЛП	50																		
		подлесок: ЛЩ, Р Средний																					
		Класс пожарной опасности 4																					
		Рекреационная х-ка: тип ландшафта Закрыт. гориз. сомкн, эстетическая оценка 1, рекреационная оценка Средняя, Устойчивые, проходимость Хорошая, просматриваемость Хорошая, регулирование рекреации не требуется																					
		Особенности: Полнота неравномерная																					
5	0.5	Просеки квартальные													-								
		Класс пожарной опасности 5																					
		Земли линейного протяжения: ширина 4.0 м, протяженность 1.32 км																					
6	0.0	Границы окружные													-								
		Класс пожарной опасности 5																					
		Земли линейного протяжения: ширина 1.0 м, протяженность 0.12 км																					
		Итого по категории																					
	45.5														1647						2		
		По составляющим породам																					
				С																			
				Е																			
				Д																			
				КЛ	76																		
				КЛО	5																		
				Б	302																		
				ЛП	1264																		

Лосинопогонный лесопарк Функциональная зона: Квартал 45-1

N выдела	Площадь, га	Состав.Подр.Подл.Покров,почва, рельеф,особ.выд.Происхожд.Кат.земель:Хар.лесн. культур:Кадастров.оценка	Я:Р:У:С:Яр:ус:а	Элемент леса	Возраст	Высота	Диаметр	Кл.возраста	Гр.возраста	Бонитет	Тип леса ТЛУ	Полнота	Запас сырораст. леса, дес.кбм: Сумма пл. сеч.	на 1 га	общий на выдел	по составляющ.	Кл. Запас на выделе, дес.кбм: товарн. ос. ти	сухостоя стар.	редин	единичных дер.	захламлен. общий	лик-вида	Хозяйственные мероприятия
1	2	3	4	5	6	7	8	9	10	11	12	13	14	15	16	17	18	19	20	21	22	23	24

Итого по кварталу

45.5 1647 2

По составляющим породам

С	
Е	
Д	
КЛ	76
КЛО	5
Б	302
ЛП	1264

Отметка об изменениях после лесоустройства

N выдела	Площадь выдела	Наименование выполненного мероприятия, иного воздействия; изменение кат. земли; хозяйства	Год проведения (возд.)	Объемные показатели мероприятия, га, м3	Подпись лица произведшего запись	N выдела	Площадь выдела	Наименование выполненного мероприятия, иного воздействия; изменение кат. земли; хозяйства	Год проведения (возд.)	Объемные показатели мероприятия, га, м3	Подпись лица произведшего запись

Лосинопогонный лесопарк Функциональная зона: Рекреационная зона Квартал 45-2

N выдела	Площадь, га	Состав.Подр.Подл.Покров,почва, рельеф,особ.выд.Происхожд.Кат.земель Хар.лесн. культур Кадастров.оценка	Я Р У С	Высота Яруса	Элемент леса	Возраст	Высота	Диаметр	Кл.возраста	Гр.возраста	Бонитет	Тип леса ТЛУ	Полнота Сумма пл. сеч.	Запас сырораст. леса, дес.кбм на 1 га	Запас сырораст. леса, дес.кбм общий на выдел	Запас сырораст. леса, дес.кбм по составляющ.	Кл. то: варн: ос: ти	Запас на выделе, дес.кбм: сухостоя: стар.	Запас на выделе, дес.кбм: ре-дин	Запас на выделе, дес.кбм: единичных дер.	Запас на выделе, дес.кбм: захламлен. общий	Запас на выделе, дес.кбм: захламлен. лик-вида	Хозяйственные мероприятия
1	2	3	4	5	6	7	8	9	10	11	12	13	14	15	16	17	18	19	20	21	22	23	24
1	2.5	8ЛП2Б+КЛ,С	1	28	ЛП	75	28	24	8	4	1	Дслш	0.6	34	85.3	68.2							
					Б		27	24				С2				17.1							
					КЛ																		
					С																		
		подлесок: Р, ЛЩ Средний																					
		Класс пожарной опасности 4																					
		Рекреационная х-ка: тип ландшафта Закрыт. гориз. сомкн, эстетическая оценка 2, рекреационная оценка Средняя, Устойчивые, проходимость Хорошая, просматриваемость Хорошая, регулирование рекреации не требуется																					
2	3.2	6Б4ЛП	1	29	Б	90	29	32	9	4	1	Сслм	0.6	22	70.2	42.1							
					ЛП		29	28				В2				28.1							
		5Е4ЛП1Д	2	19	Е	60	18	16					0.3	10	31.9	15.9							
					ЛП		20	16								12.8							
					Д		17	14								3.2							
		подлесок: Р, ЛЩ Средний																					
		Класс пожарной опасности 4																					
		Рекреационная х-ка: тип ландшафта Закрыт. гориз. сомкн, эстетическая оценка 2, рекреационная оценка Средняя, Устойчивые, проходимость Средняя, просматриваемость Средняя, треб. незначит. регулир. рекреации																					
3	4.8	10ЛП+Б,ЛП	1	28	ЛП	90	28	28	9	4	1	Дслш	0.7	40	192.4	192.4							
					Б							С2											
					ЛП	60																	
		подлесок: Р, ЛЩ Средний																					
		Класс пожарной опасности 4																					
		Рекреационная х-ка: тип ландшафта Закрыт. гориз. сомкн, эстетическая оценка 2, рекреационная оценка Средняя, Устойчивые, проходимость Хорошая, просматриваемость Хорошая, регулирование рекреации не требуется																					
4	11.0	6ЛП4Б	1	31	ЛП	110	31	32	11	4	1	Дслш	0.6	39	428.2	256.9					5.5		
					Б		30	32				С2				171.3							
		6ЛП4Е	2	15	ЛП	40	15	14					0.3	6	65.9	39.5							
					Е											26.4							
		подлесок: Р, ЛЩ Средний																					
		Класс пожарной опасности 4																					
		Рекреационная х-ка: тип ландшафта Закрыт. гориз. сомкн, эстетическая оценка 2, рекреационная оценка Средняя, Устойчивые, проходимость Хорошая, просматриваемость Средняя, треб. незначит. регулир. рекреации																					

Лосинопогонный лесопарк | Функциональная зона: Рекреационная зона | Квартал 45-2

N выдела	Площадь, га	Состав. Покров, почва, рельеф, особ. выд. Хар. лесн. культур. Кадастров. оценка	Ярус	Элемент леса	Возраст	Высота	Диаметр	Кл. бонитета	Тип леса	Полнота	Запас сырораст. Сумм. на 1 га	Кл. Запас на выделе, дес.кбм: общий	по преобл.	Хозяйственные мероприятия: захламленность	единичных	общий	ликвидных
1	2	3	4	5	6	7	8	9	10	11	12	13	14	15	16	17	18	19	20	21	22	23	24
5	7.5	Болото																					
		Класс пожарной опасности 5																					
		Болота: Верховое, Осоковое, Ива козья, % зарастания 5																					
		Рекреационная х-ка: тип ландшафта Открытый без дер., эстетическая оценка 3, рекреационная оценка Низкая, проходимость Плохая, просматриваемость Хорошая, рекреация не допускается																					
6	0.1	6Б4ЛП+ЛП,Е,Д	1	30	Б	100	30	32	10	4	1	Сслм	0.7	27	1.6	1		0.03		0.03			
					ЛП		30	32				В2				0.6							
					ЛП	60																	
					Е																		
					Д	100																	
		подлесок: Р, ЛЩ Средний																					
		Класс пожарной опасности 4																					
		Рекреационная х-ка: тип ландшафта Закрыт. гориз. сомкн, эстетическая оценка 1, рекреационная оценка Средняя, Устойчивые, проходимость Хорошая, просматриваемость Средняя, треб. незначит. регулир. рекреации																					
7	0.7	10ЛП	1	21	ЛП	60	21	16	6	2	2	Дслш	0.5	19	13.5	13.5							
												С2											
		подлесок: ЛЩ, Р Средний																					
		Класс пожарной опасности 4																					
		Рекреационная х-ка: тип ландшафта П/открыт груп. разм., эстетическая оценка 2, рекреационная оценка Средняя, Устойчивые, проходимость Хорошая, просматриваемость Хорошая, треб. незначит. регулир. рекреации																					
8	7.2	9ЛП1Б	1	31	ЛП	110	31	32	11	4	1	Дслш	0.7	45	323.1	290.8							
					Б	100	30	32				С2				32.3							
		подлесок: Р, ЛЩ Средний																					
		Класс пожарной опасности 4																					
		Рекреационная х-ка: тип ландшафта Закрыт. гориз. сомкн, эстетическая оценка 1, рекреационная оценка Высокая, Повышенной устойчивости, проходимость Хорошая, просматриваемость Средняя, регулирование рекреации не требуется																					
		Особенности: Полнота неравномерная																					

N выдела	Площадь, га	Состав.Подр.Подл.Покров,почва, рельеф,особ.выд.Происхожд.Кат.земель Хар.лесн. культур Кадастров.оценка	Я.Р.У.С	Высота Яруса	Элемент леса	Возраст	Высота	Диаметр	Кл.возраста	Гр.возраста	Бонитет	Тип леса ТЛУ	Полнота Сумма пл. сеч.	Запас сырораст. леса, дес.кбм на 1 га	Запас сырораст. леса, дес.кбм общий на выдел	Запас сырораст. леса, дес.кбм по составляющ.	Кл. Запас на выделе, дес.кбм: товарн. ос. ти	Кл. Запас на выделе, дес.кбм: сухостоя стар.	Кл. Запас на выделе, дес.кбм: ре-дин	Кл. Запас на выделе, дес.кбм: единичных дер.	Кл. Запас на выделе, дес.кбм: захламлен. общий	Кл. Запас на выделе, дес.кбм: захламлен. лик-вида	Хозяйственные мероприятия
1	2	3	4	5	6	7	8	9	10	11	12	13	14	15	16	17	18	19	20	21	22	23	24
9	1.3	Культуры лесные																					
		10Б+ЛП	1	17	Б	30	17	12	3	2	1	Сслм	0.5	10	12.9	12.9							
					ЛП							В2											
		подлесок: Р, ЛЩ Редкий																					
		Класс пожарной опасности 4																					
		Культуры: год создания л/к 1988, состояние Удовлетворительные																					
		Рекреационная х-ка: тип ландшафта Закрыт. гориз. сомкн, эстетическая оценка 2, рекреационная оценка Средняя, Устойчивые, проходимость Хорошая, просматриваемость Хорошая, треб. незначит. регулир. рекреации																					
10	0.3	10Б+ЛП	1	27	Б	70	27	24	7	3	1	Сслм	0.5	18	5.4	5.4							
					ЛП							В2											
		подлесок: Р Редкий																					
		Класс пожарной опасности 4																					
		Рекреационная х-ка: тип ландшафта Закрыт. гориз. сомкн, эстетическая оценка 2, рекреационная оценка Средняя, Устойчивые, проходимость Хорошая, просматриваемость Хорошая, треб. незначит. регулир. рекреации																					
11	1.8	Поляна для отдыха																					
												-											
		Класс пожарной опасности 2																					
		Рекреационная х-ка: тип ландшафта Открытый без дер., эстетическая оценка 2, рекреационная оценка Средняя, проходимость Хорошая, просматриваемость Хорошая																					
12	0.7	5ЛП3КЛ2Д	1	29	ЛП	95	31	28	10	4	1	Дслш	0.6	36	24.5	12.2							
					КЛ		27	28				С2				7.4							
					Д		26	24								4.9							
		6ЛП4КЛ	2	13	ЛП	40	13	10					0.3	5	3.4	2							
					КЛ											1.4							
		подлесок: ЛЩ, Р Средний																					
		Класс пожарной опасности 4																					
		Рекреационная х-ка: тип ландшафта Закрыт. вертик.сомкн, эстетическая оценка 1, рекреационная оценка Средняя, Повышенной устойчивости, проходимость Хорошая, просматриваемость Хорошая, регулирование рекреации не требуется																					

```
: N :Пло- :Состав.Подр.Подл.:Я:Вы- :Эле-:Воз:Вы-:Ди:Кл.Гр.Бо: Тип  :Полн:Запас сырораст. :Кл. Запас на выделе, дес.кбм:                 :
:вы-:щадь,:Покров,почва, ре-:Р:со- :мент:   :   :ам:во:во:ни:      :ота : леса, дес.кбм  :то:-------------------------:                 :
:де-:     :льеф,особ.выд.Про:У:та  :    :ра :со-:ет:зр:зр:те: леса :----:----------------:ва:су- :ре- :еди-:захламлен.:Хозяйственные    :
:ла : га  :исхожд.Кат.земель:С:Яр  :ле- :   :   :р :ас:ас:т :      :Сумм: на :общий:по   :рн:хо- :    :нич-:----------:                 :
:   :     :Хар.лесн. культур: :ус  :са  :ст :та :  :та:та:  :      :а пл: 1  :на   :соста:ос:стоя:дин :ных :общий:лик-:мероприятия      :
:   :     :Кадастров.оценка : :а   :    :   :   :  :  :  :  : ТЛУ  :сеч.: га :выдел:вляющ:ти:стар.    :дер.:     :вида:                 :
```

```
: 1 :  2  :         3       :4: 5  :  6 : 7 : 8 : 9:10:11:12:  13  : 14 : 15 :  16 : 17  :18: 19 : 20 : 21 : 22  : 23 :     24          :
```

13 0.5 Просеки квартальные

-

Класс пожарной опасности 5
Земли линейного протяжения: ширина 4.0 м, протяженность 1.29 км

14 0.0 Границы окружные

-

Класс пожарной опасности 5
Земли линейного протяжения: ширина 1.0 м, протяженность 0.36 км

15 0.4 Дорога автом.грунтовая

-

Класс пожарной опасности 5
Земли линейного протяжения: ширина 4.0 м, протяженность 0.97 км

Итого по категории

42.0		1258	6

По составляющим породам

С	
Е	42
Д	8
КЛ	9
Б	282
ЛП	917

Итого по кварталу

42.0		1258	6

Лосинопогонный лесопарк Функциональная зона: Квартал 45-2

N выдела	Площадь, га	Состав.Подр.Подл.Покров,почва, рельеф,особ.выд.Происхожд.Кат.земель:Хар.лесн. культур:Кадастров.оценка	Я:Р:У:С	Высота:Яруса	Элемент:леса	Возраст	Высота	Диаметр	Кл.возраста	Гр.возраста	Бонитет	Тип леса ТЛУ	Полнота:Сумма пл. сеч.	Запас сырораст. леса, дес.кбм: на 1 га	общий:на выдел	по составляющ.	Кл. товарн:ос:ти	Запас на выделе, дес.кбм: сухостоя:стар.	редин	единичных дер.	захламлен.:общий	лик-вида	Хозяйственные мероприятия
1	2	3	4	5	6	7	8	9	10	11	12	13	14	15	16	17	18	19	20	21	22	23	24

По составляющим породам

С	
Е	42
Д	8
КЛ	9
Б	282
ЛП	917

Отметка об изменениях после лесоустройства

N выдела	Площадь выдела	Наименование выполненного мероприятия, иного воздействия; изменение кат. земли; хозяйства	Год провед. (возд.)	Объемные показатели мероприятия, га, м3	Подпись лица произведшего запись	N выдела	Площадь выдела	Наименование выполненного мероприятия, иного воздействия; изменение кат. земли; хозяйства	Год провед. (возд.)	Объемные показатели мероприятия, га, м3	Подпись лица произведшего запись

Лосинопогонный лесопарк | Функциональная зона: Рекреационная зона | Квартал 45-3

N выдела	Площадь, га	Состав. Покров, рельеф, Кадастров. оценка	Подр. Подл. Прос. Хар.	Я: Р: У: С:	Выс. Сред. Выс. Сред.	Элемент леса	Возр. Сред.	Выс. Сред.	Диам. Сред.	Кл. сомк.	Гр. сомк.	Бон.	Тип леса, ТЛУ	Полнота	Запас сырораст. на 1 га, дес.кбм: Сумм. запас	Кл. Запас на выделе, дес.кбм: общий	по	Захламленность: общий	лик-	Хозяйственные мероприятия
1	1.4	6ЛП2КЛ1Б1ОС	1	8	ЛП	20	8	8	2	1	3	Дслш	0.7	4	5.6	3.3				
					КЛ							С2				1.1				
					Б											0.6				
					ОС											0.6				
		подлесок: Р, ЛЩ Средний Класс пожарной опасности 4 Рекреационная х-ка: тип ландшафта Закрыт. гориз. сомкн, эстетическая оценка 2, рекреационная оценка Средняя, Устойчивые, проходимость Хорошая, просматриваемость Хорошая, треб. незначит. регулир. рекреации																		
2	4.9	7ЛП1Д1Е1Б+С	1	31	ЛП	130	32	36	13	4	1	Дслш	0.6	39	189.5	132.5				
					Д		29	48				С2				19				
					Е		30	40								19				
					Б		30	40								19				
					С															
		8КЛ2КЛ	2	18	КЛ	55	18	16					0.4	9	43.7	35				
					КЛ											8.7				
		подлесок: Р, ЛЩ Средний Класс пожарной опасности 4 Рекреационная х-ка: тип ландшафта Закрыт. вертик.сомкн, эстетическая оценка 1, рекреационная оценка Средняя, Повышенной устойчивости, проходимость Хорошая, просматриваемость Средняя, треб. незначит. регулир. рекреации																		
3	2.3	8Б2ЛП+ЛП,С	1	28	Б	80	28	24	8	4	1	Сслм	0.7	25	57.2	45.8				
					ЛП		28	28				В2				11.4				
					ЛП	40														
					С	90														
		подлесок: ЛЩ, Р Средний Класс пожарной опасности 4 Рекреационная х-ка: тип ландшафта Закрыт. гориз. сомкн, эстетическая оценка 1, рекреационная оценка Средняя, Повышенной устойчивости, проходимость Хорошая, просматриваемость Хорошая, регулирование рекреации не требуется																		

Лосинопогонный лесопарк | Функциональная зона: Рекреационная зона | Квартал 45-3

N выдела	Площадь, га	Состав. Покров, почва, рельеф, особ. выд. Исхожд. Хар. лесн. культур. Кадастров. оценка	Ярус	Возраст	Элемент леса	Высота, м	Диаметр, см	Класс бонитета	Тип леса	Полнота	Запас сырораст. леса, дес.кбм: Сумм. на 1 га	Запас сырораст. леса, дес.кбм: общий на выдел	Кл. Запас на выделе, дес.кбм: товарная по сост.	Запасная часть: по сост.	Запасная часть: по стоя.	Запасная часть: динамич.	Захламленность: общий	Захламленность: ликвидных	Хозяйственные мероприятия: вида
1	2	3	4	5	6	7	8	9	10	11	12	13	14	15	16	17	18	19	20	21	22	23	24
4	1.3	5ЛП2КЛО2Б1ОС+ЛП	1	26	ЛП	70	25	24	7	3	1	Дслш	0.5	26	34.1	17.1							
					КЛО		25	24				С2				6.8							
					Б		27	24								6.8							
					ОС	27	28									3.4							
					ЛП	50																	
		подлесок: Р, ЛЩ Средний Класс пожарной опасности 4 Рекреационная х-ка: тип ландшафта Закрыт. гориз. сомкн, эстетическая оценка 1, рекреационная оценка Средняя, Устойчивые, проходимость Хорошая, просматриваемость Хорошая, треб. незначит. регулир. рекреации																					
5	1.2	Поляна для отдыха										-											
		Класс пожарной опасности 2 Рекреационная х-ка: тип ландшафта Открытый без дер., эстетическая оценка 1, рекреационная оценка Высокая																					
6	4.2	5Д3ЛП1КЛО1Б	1	27	Д	85	26	36	5	2	1	Дслш	0.6	25	105.8	52.9							
					ЛП		28	32				С2				31.7							
					КЛО		26	28								10.6							
					Б		28	32								10.6							
		подлесок: ЛЩ Средний Класс пожарной опасности 3 Рекреационная х-ка: тип ландшафта Закрыт. гориз. сомкн, эстетическая оценка 1, рекреационная оценка Высокая, Повышенной устойчивости, проходимость Хорошая, просматриваемость Хорошая, регулирование рекреации не требуется																					
7	0.7	10Б	1	28	Б	80	28	24	8	4	1	Сслм	0.6	22	15	15							
												В2											
		7ЛП3КЛ	2	17	ЛП	50	17	14					0.3	8	5.4	3.8							
					КЛ											1.6							
		подлесок: Р, ЛЩ Средний Класс пожарной опасности 4 Рекреационная х-ка: тип ландшафта Закрыт. гориз. сомкн, эстетическая оценка 1, рекреационная оценка Средняя, Устойчивые, проходимость Хорошая, просматриваемость Хорошая, треб. незначит. регулир. рекреации																					

Лосинопогонный лесопарк — Функциональная зона: Рекреационная зона — Квартал 45-3

N выдела	Площадь, га	Покров, почва, рельеф, особ. выд. исхожд. Хар. лесн. культур. Кадастров. оценка	Состав. Подр. Подл. Ярус. Сомкн. Высота, м	Элемент леса	Возраст, лет	Вы-сота, м	Диаметр, см	Кл. бонитета	Гр. воз.	Бо-ни-тет	Тип леса, ТЛУ	Полнота	Запас сырораст. леса, дес.кбм/га	Кл. то-ва	Запас на выделе, дес.кбм: Сумм. на 1 га	общий	по составляющим породам	сосна	ос	стоя-щий	дин. стар.	Захламленность: общий	ликвидная	дер.	Хозяйственные мероприятия: вида
1	2	3	4	5	6	7	8	9	10	11	12	13	14	15	16	17	18	19	20	21	22	23	24		
8	0.1	Тропа																							
												-													
		Класс пожарной опасности 5																							
		Земли линейного протяжения: ширина 2.0 м, протяженность 0.49 км																							
9	0.2	Просеки квартальные																							
												-													
		Класс пожарной опасности 5																							
		Земли линейного протяжения: ширина 4.0 м, протяженность 0.66 км																							
10	0.1	Границы окружные																							
												-													
		Класс пожарной опасности 5																							
		Земли линейного протяжения: ширина 1.0 м, протяженность 1.04 км																							
11	0.1	Дорога автом.грунтовая																							
												-													
		Класс пожарной опасности 5																							
		Земли линейного протяжения: ширина 4.0 м, протяженность 0.39 км																							
		Итого по категории																							
	16.5															456									
		По составляющим породам															С								
																	Е	19							
																	Д	72							
																	КЛ	46							
																	КЛО	17							
																	Б	98							
																	ОС	4							
																	ЛП	200							

Лосинопогонный лесопарк Функциональная зона: Квартал 45-3

N выдела	Площадь, га	Состав.Покров,Подр.почва,Подл.рельеф,особ.выд.Про исхожд.Кат.земель Хар.лесн. культур Кадастров.оценка	Я Р У С	Высота Яруса	Элемент леса	Возраст	Высота	Диаметр	Кл.возраста	Гр.возраста	Бонитет	Тип леса ТЛУ	Полнота Сумма пл. сеч.	Запас сырораст. леса, дес.кбм на 1 га	Запас сырораст. леса, дес.кбм общий на выдел	Запас сырораст. леса, дес.кбм по составляющ	Кл. то вар сухостоя стар.	Запас на выделе, дес.кбм: ре дин	Запас на выделе, дес.кбм: еди ничных дер.	Запас на выделе, дес.кбм: захламлен. общий	Запас на выделе, дес.кбм: захламлен. лик вида	Хозяйственные мероприятия
1	2	3	4	5	6	7	8	9	10	11	12	13	14	15	16	17	18	19	20	21	22	23	24

Итого по кварталу

16.5 456

По составляющим породам

С	
Е	19
Д	72
КЛ	46
КЛО	17
Б	98
ОС	4
ЛП	200

Отметка об изменениях после лесоустройства

N выдела	Площадь выдела	Наименование выполненного мероприятия, иного воздействия; изменение категории земли; хозяйства	Год проведения (возраст)	Объемные показатели мероприятия, га, м3	Подпись лица произведшего запись	N выдела	Площадь выдела	Наименование выполненного мероприятия, иного воздействия; изменение категории земли; хозяйства	Год проведения (возраст)	Объемные показатели мероприятия, га, м3	Подпись лица произведшего запись

Лосинопогонный лесопарк | Функциональная зона: Рекреационная зона | Квартал 46-1

N выдела	Площадь, га	Состав. Покров, почва, рельеф, особ. выд. Исхожд. Хар. лесн. культур: Кадастров. оценка	Ярус	Элемент леса	Возраст, лет	Высота, м	Диаметр, см	Класс бонитета	Тип леса	Полнота	Запас сырораст. леса, дес.кбм: Сумм. на 1 га	Кл. Запас на выделе, дес.кбм: общий	по породам	Кл. товарности	Кл. ред. дер.	Захламленность: общий	Захламленность: лик-вида	Хозяйственные мероприятия
1	2.0	7ЛП3ЛП	1	ЛП	70	27	24	7	Дслш	0.6	35	70.7	49.5					
				ЛП	130	31	36		С2				21.2					
		подлесок: Р, ЛЩ Средний																
		Класс пожарной опасности 4																
		Рекреационная х-ка: тип ландшафта Закрыт. гориз. сомкн, эстетическая оценка 1, рекреационная оценка Высокая, Повышенной устойчивости, проходимость Хорошая, просматриваемость Хорошая, регулирование рекреации не требуется																
2	1.8	8ЛП1Б1Д+КЛ	1	ЛП	110	31	32	11	Дслш	0.5	32	59.2	47.4					
				Б	100	29	32		С2				5.9					
				Д	110	28	44						5.9					
				КЛ														
		подлесок: Р, ЛЩ Редкий																
		Класс пожарной опасности 4																
		Рекреационная х-ка: тип ландшафта Закрыт. гориз. сомкн, эстетическая оценка 1, рекреационная оценка Средняя, Устойчивые, проходимость Хорошая, просматриваемость Хорошая, треб. незначит. регулир. рекреации																
		Особенности: Полнота неравномерная																
3	4.2	8ЛП2ЛП	1	ЛП	130	32	44	13	Дслш	0.7	45	191.2	153					
				ЛП	80	27	28		С2				38.2					
		подлесок: ЛЩ, Р Средний																
		Класс пожарной опасности 4																
		Рекреационная х-ка: тип ландшафта Закрыт. гориз. сомкн, эстетическая оценка 1, рекреационная оценка Высокая, Повышенной устойчивости, проходимость Хорошая, просматриваемость Хорошая, регулирование рекреации не требуется																
		Особенности: Полнота неравномерная																
4	2.7	9Б1ЛП	1	Б	90	30	28	9	Сслм	0.7	27	73.2	65.9					
				ЛП		29	28		В2				7.3					
		подрост: 10Е (30) 5 м, 3 тыс.шт/га, благонадежный																
		подлесок: ЛЩ Средний																
		Класс пожарной опасности 4																
		Рекреационная х-ка: тип ландшафта Закрыт. гориз. сомкн, эстетическая оценка 1, рекреационная оценка Высокая, Повышенной устойчивости, проходимость Хорошая, просматриваемость Средняя, регулирование рекреации не требуется																

Лосинопогонный лесопарк | Функциональная зона: Рекреационная зона | Квартал 46-1

N выдела	Площадь, га	Состав. Покров, исхожд. Хар.лесн. Кадастров.оценка	Подр. почва, Кат.земель культур: оценка	Подл. рельеф, Яр усы	Я: Выдел: Элемент: Ярус: Состав	Возраст	Вы-сота	Диаметр	Кл.Бон.	Тип леса ТЛУ	Полнота	Запас сырораст. леса Сумм: на 1 га	Кл. Запас на выделе, дес.кбм: общий	по породам	Хозяйственные мероприятия: рн:хо- зяйств.	еди-ничных	захламлен. общий	лик-вид	Примечание
1	2	3	4	5	6	7	8	9	10	11	12	13	14	15	16	17	18	19	20	21
5	0.1	Болото																		
		Класс пожарной опасности 5 Болота: Верховое, Осоковое, Береза, % зарастания 5 Рекреационная х-ка: тип ландшафта Открытый с дерев., эстетическая оценка 3, рекреационная оценка Низкая, проходимость Средняя, просматриваемость Хорошая, рекреация не допускается																		
6	8.1	6ЛП3ЛП1Б	1	30	ЛП ЛП Б	110 70 100	31 27 30	32 24 32	11	4	1	Дслш С2	0.6	38	309.3 	185.6 92.8 30.9				
		подлесок: Р, МЛ, ЛЩ Средний Класс пожарной опасности 4 Рекреационная х-ка: тип ландшафта Закрыт. гориз. сомкн, эстетическая оценка 1, рекреационная оценка Высокая, Устойчивые, проходимость Хорошая, просматриваемость Хорошая, регулирование рекреации не требуется Особенности: Полнота неравномерная																		
7	14.8	5ЛП2ЛП2КЛ1Д+Е	1	28	ЛП ЛП КЛ Д Е	70 130 70 130	27 31 26 29	24 36 24 61	7	3	1	Дслш С2	0.5	28	415.8 	207.8 83.2 83.2 41.6 				
		подлесок: ЛЩ, Р Средний Класс пожарной опасности 4 Рекреационная х-ка: тип ландшафта Закрыт. гориз. сомкн, эстетическая оценка 1, рекреационная оценка Средняя, Устойчивые, проходимость Средняя, просматриваемость Хорошая, треб. незначит. регулир. рекреации Особенности: Состав неоднородный, Полнота неравномерная																		

Лосинопогонный лесопарк Функциональная зона: Рекреационная зона Квартал 46-1

N выдела	Площадь, га	Состав.Подр.Подл.Покров,почва, рельеф,особ.выд.Происхожд.Кат.земель:Хар.лесн. культур:Кадастров.оценка	Я:Р:У:С	Высота:Яруса	Элемент:леса	Возраст	Высота	Диаметр	Кл.Гр.Бонитет	Кл.Гр.Бонитет	Тип леса ТЛУ	Полнота:Сумма пл. сеч.	Запас сырораст. леса, дес.кбм:на 1 га	Запас сырораст. леса, дес.кбм:общий на выдел	Запас сырораст. леса, дес.кбм:по составляющ.	Кл. Запас на выделе, дес.кбм:товарн. ос. ти	Кл. Запас на выделе, дес.кбм:сухостоя стар.	Кл. Запас на выделе, дес.кбм:редин	Кл. Запас на выделе, дес.кбм:единичных дер.	Кл. Запас на выделе, дес.кбм:захламлен.:общий	Кл. Запас на выделе, дес.кбм:захламлен.:лик-вида	Хозяйственные мероприятия
1	2	3	4	5	6	7	8	9	10	11	12	13	14	15	16	17	18	19	20	21	22	23	24
8	1.7	8ЛП1Б1Д+ЛП	1	28	ЛП	80	28	28	8	4	1	Дслш	0.6	34	58.1	46.5							
					Б	80	28	28				С2				5.8							
					Д	80	26	36								5.8							
					ЛП	50																	
		подрост: 10Е (35) 6 м, 5 тыс.шт/га, благонадежный																					
		подлесок: Р Редкий																					
		Класс пожарной опасности 4																					
		Рекреационная х-ка: тип ландшафта Закрыт. гориз. сомкн, эстетическая оценка 1, рекреационная оценка Средняя, Повышенной устойчивости, проходимость Хорошая, просматриваемость Хорошая, регулирование рекреации не требуется																					
9	3.7	6ЛП2ЛП1Д1Е	1	30	ЛП	130	31	40	13	4	1	Дслш	0.5	32	118.1	70.9							
					ЛП	70	28	24				С2				23.6							
					Д	130	30	60								11.8							
					Е		30	48								11.8							
		подрост: 10Е (20) 3 м, 2 тыс.шт/га, благонадежный																					
		подлесок: ЛЩ, Р Средний																					
		Класс пожарной опасности 4																					
		Рекреационная х-ка: тип ландшафта Закрыт. гориз. сомкн, эстетическая оценка 1, рекреационная оценка Средняя, Устойчивые, проходимость Средняя, просматриваемость Средняя, треб. незначит. регулир. рекреации																					
		Особенности: Потери древесины																					
10	0.4	5Д3Д2ЛП+КЛО,С	1	28	Д	150	29	64	8	4	2	Дслш	0.5	23	9.2	4.6							
					Д	90	27	36				С2				2.8							
					ЛП		29	32								1.8							
					КЛО																		
					С	180																	
		подлесок: ЛЩ, Р Средний																					
		Класс пожарной опасности 3																					
		Рекреационная х-ка: тип ландшафта Закрыт. гориз. сомкн, эстетическая оценка 1, рекреационная оценка Средняя, Устойчивые, проходимость Хорошая, просматриваемость Хорошая, треб. незначит. регулир. рекреации																					
11	0.3	Прочие земли																					

-

Класс пожарной опасности 5

Лосинопогонный лесопарк Функциональная зона: Рекреационная зона Квартал 46-1

N выдела	Площадь, га	Состав.Подр.Подл.Покров,почва, рельеф,особ.выд.Происхожд.Кат.земель Хар.лесн. культур Кадастров.оценка	Я Р У С	Высота Яруса	Элемент леса	Возраст	Высота	Диаметр	Кл.Гр.Бонитет	Кл.Гр.Бонитет	Тип леса ТЛУ	Полнота Сумма пл. сеч.	Запас сырораст. леса, дес.кбм на 1 га	Запас сырораст. леса, дес.кбм общий на выдел	Запас сырораст. леса, дес.кбм по составляющ.	Кл. Запас на выделе, дес.кбм: Кл. товарн. ос. ти	Кл. Запас на выделе, дес.кбм: Кл. сухостоя стар.	Кл. Запас на выделе, дес.кбм: Кл. рединных дер.	Кл. Запас на выделе, дес.кбм: Кл. единичных дер.	Кл. Запас на выделе, дес.кбм: Кл. захламлен. общий	Кл. Запас на выделе, дес.кбм: Кл. захламлен. лик-вида	Хозяйственные мероприятия
1	2	3	4	5	6	7	8	9	10	11	12	13	14	15	16	17	18	19	20	21	22	23	24

12 0.5 Просеки квартальные

-

Класс пожарной опасности 5
Земли линейного протяжения: ширина 4.0 м, протяженность 1.36 км

13 0.1 Границы окружные

-

Класс пожарной опасности 5
Земли линейного протяжения: ширина 1.0 м, протяженность 0.58 км

14 0.6 Дорога автом.грунтовая

-

Класс пожарной опасности 5
Земли линейного протяжения: ширина 4.0 м, протяженность 1.45 км

Итого по категории
41.2 1304

По составляющим породам

С	
Е	12
Д	72
КЛ	83
КЛО	
Б	108
ЛП	1029

Итого по кварталу
41.2 1304

Лосинопогонный лесопарк Функциональная зона: Квартал 46-1

N выдела	Площадь, га	Состав.Подр.Подл.Покров,почва, рельеф,особ.выд.Происхожд.Кат.земель:Хар.лесн. культур:Кадастров.оценка	Я:Р:У:С	Высота:Яруса	Элемент:леса	Возраст	Высота	Диаметр	Кл.возраста	Гр.возраста	Бонитет	Тип леса ТЛУ	Полнота:Сумма пл. сеч.	Запас сырораст. леса, дес.кбм:на 1 га	Запас сырораст. леса, дес.кбм:общий:на выдел	Запас сырораст. леса, дес.кбм:по составляющ.	Кл. то:варн:ос:ти	Запас на выделе, дес.кбм:сухостоя:стар.	Запас на выделе, дес.кбм:редин	Запас на выделе, дес.кбм:единичных дер.	Запас на выделе, дес.кбм:захламлен.:общий	Запас на выделе, дес.кбм:захламлен.:лик-вида	Хозяйственные мероприятия
1	2	3	4	5	6	7	8	9	10	11	12	13	14	15	16	17	18	19	20	21	22	23	24

По составляющим породам

С	
Е	12
Д	72
КЛ	83
КЛО	
Б	108
ЛП	1029

Отметка об изменениях после лесоустройства

N выдела	Площадь выдела	Наименование выполненного мероприятия, иного воздействия; изменение категории земли; хозяйства	Год проведения (возобновления)	Объемные показатели мероприятия, га, м3	Подпись лица произведшего запись	N выдела	Площадь выдела	Наименование выполненного мероприятия, иного воздействия; изменение категории земли; хозяйства	Год проведения (возобновления)	Объемные показатели мероприятия, га, м3	Подпись лица произведшего запись

Лосинопогонный лесопарк | Функциональная зона: Рекреационная зона | Квартал 46-2

N выд.	Площадь, га	Состав. Покров, почва, рельеф, особ. выд. Исхожд. Хар. лесн. культур: Кадастров. оценка	Подр.	Подл.	Я: Р: У: С:	Выс.	Элемент	Воз.	Вып.	Диам.	Кл. бон.	Гр. пол.	Бон.	Тип леса	Полн.	Запас сырораст. Сумм: на 1 га, дес.кбм	Кл. Запас на выделе, дес.кбм: общий	по	Хозяйственные мероприятия: захламлен.	еди- нич- лик-	ва: сор- ных дер.	ре- хо- ди- ви	ста	ос	стоя	дин	общий	лик-	Хозяйственные мероприятия: вида
1	4.8	10ЛП+Е,С	1	28		ЛП	120	28	40	12	4	2	Сслм	0.7	40	192.8	192.8												
						Е			40				В2																	
						С			40																					
		подлесок: ЛЩ Редкий																												
		Класс пожарной опасности 4																												
		Краснокнижные растения: Ландыш майский																												
		Рекреационная х-ка: тип ландшафта Закрыт. гориз. сомкн, эстетическая оценка 2, рекреационная оценка Средняя, Устойчивые, проходимость Средняя, просматриваемость Средняя, треб. незначит. регулир. рекреации																												
2	2.7	7Б3ЛП+КЛ	1	28		Б	90	30	32	9	4	1	Сслм	0.8	29	77.7	54.4												
						ЛП		25	16				В2				23.3												
						КЛ			16																					
		подрост: 10Е (20) 6 м, 3 тыс.шт/га, благонадежный																												
		подлесок: ЛЩ, СВД Редкий																												
		Класс пожарной опасности 4																												
		Краснокнижные растения: Ландыш майский																												
		Рекреационная х-ка: тип ландшафта Закрыт. гориз. сомкн, эстетическая оценка 2, рекреационная оценка Средняя, Устойчивые, проходимость Средняя, просматриваемость Средняя, треб. незначит. регулир. рекреации																												
		Особенности: Состав неоднородный																												
3	1.5	6ЛП4Б+КЛ	1	29		ЛП	70	28	28	7	3	1	Сслм	0.6	36	54	32.4												
						Б	105	30	36				В2				21.6												
						КЛ																								
		подлесок: ЛЩ Редкий																												
		Класс пожарной опасности 4																												
		Краснокнижные растения: Ландыш майский																												
		Рекреационная х-ка: тип ландшафта Закрыт. гориз. сомкн, эстетическая оценка 2, рекреационная оценка Средняя, Устойчивые, проходимость Хорошая, просматриваемость Хорошая, треб. незначит. регулир. рекреации																												

Лосинопогонный лесопарк Функциональная зона: Рекреационная зона Квартал 46-2

N выдела	Площадь, га	Состав.Подр.Подл.Покров,почва, рельеф,особ.выд.Происхожд.Кат.земель Хар.лесн. культур Кадастров.оценка	Я Р У С	Высота Яруса	Элемент леса	Возраст	Высота	Диаметр	Кл.Гр.Бонит	Кл.Гр.Бонит	Тип леса ТЛУ	Полнота Сумма пл. сеч.	Запас сырораст. леса, дес.кбм на 1 га	Запас сырораст. леса, дес.кбм общий на выдел	Запас сырораст. леса, дес.кбм по составляющ.	Кл. Запас на выделе, дес.кбм: то: варн: ос: ти	Кл. Запас на выделе, дес.кбм: сухостоя: стар.	Кл. Запас на выделе, дес.кбм: ре- дин	Кл. Запас на выделе, дес.кбм: единичных дер.	Кл. Запас на выделе, дес.кбм: захламлен. общий	Кл. Запас на выделе, дес.кбм: захламлен. лик-вида	Хозяйственные мероприятия
1	2	3	4	5	6	7	8	9	10	11	12	13	14	15	16	17	18	19	20	21	22	23	24
4	2.6	10ЛП+С,Е	1	30	ЛП С Е	100	30	40	10	4	1	Сслм В2	0.6	39	101.4	101.4							
		подлесок: ЛЩ Редкий Класс пожарной опасности 4 Краснокнижные растения: Ландыш майский Рекреационная х-ка: тип ландшафта Закрыт. гориз. сомкн, эстетическая оценка 2, рекреационная оценка Средняя, Устойчивые, проходимость Хорошая, просматриваемость Хорошая, треб. незначит. регулир. рекреации																				
5	0.4	6ЛП4ОС+С	1	28	ЛП ОС С	85	27 30	24 32	9	4	1	Сслм В2	0.7	40	18	10.8 7.2							
		подлесок: ЛЩ Редкий Класс пожарной опасности 4 Краснокнижные растения: Ландыш майский Рекреационная х-ка: тип ландшафта Закрыт. гориз. сомкн, эстетическая оценка 2, рекреационная оценка Средняя, Устойчивые, проходимость Хорошая, просматриваемость Хорошая, треб. незначит. регулир. рекреации																				
6	8.1	9ЛП1Е	1	30	ЛП Е	120	30 30	36 40	12	4	1	Сслм В2	0.7	45	364.5	328.1 36.4					8.1		
		9КЛ1ЛП	2	13	КЛ ЛП	20	13	8 14					0.3	4	32.4	29.2 3.2							
		подлесок: ЛЩ, Р, Ж Средний Класс пожарной опасности 4 Краснокнижные растения: Ландыш майский Рекреационная х-ка: тип ландшафта Закрыт. гориз. сомкн, эстетическая оценка 2, рекреационная оценка Средняя, Устойчивые, проходимость Средняя, просматриваемость Средняя, треб. незначит. регулир. рекреации																				
7	0.5	Просеки квартальные																				

-

Класс пожарной опасности 5
Земли линейного протяжения: ширина 4.0 м, протяженность 1.28 км

Лосинопогонный лесопарк Функциональная зона: Рекреационная зона Квартал 46-2

N выдела	Площадь, га	Состав.Подр.Подл.Покров,почва, рельеф,особ.выд.Происхожд.Кат.земель Хар.лесн. культур Кадастров.оценка	Я Р У С	Высота Яруса	Элемент леса	Возраст	Высота	Диаметр	Кл.Гр.Бонитет	Тип леса ТЛУ	Полнота Сумма пл. сеч.	Запас сырораст. леса, дес.кбм на 1 га	Запас сырораст. леса, дес.кбм общий на выдел	Запас сырораст. леса, дес.кбм по составляющ.	Кл. Запас на выделе, дес.кбм: Кл. товарн. ос. ти	Кл. Запас на выделе, дес.кбм: Кл. сухостоя стар.	Кл. Запас на выделе, дес.кбм: Кл. ре-дин	Кл. Запас на выделе, дес.кбм: Кл. единичных дер.	Кл. Запас на выделе, дес.кбм: Кл. захламлен. общий	Кл. Запас на выделе, дес.кбм: Кл. захламлен. лик-вида	Хозяйственные мероприятия
1	2	3	4	5	6	7	8	9	10	11	12	13	14	15	16	17	18	19	20	21	22	23	24

8 0.1 Границы окружные

-

Класс пожарной опасности 5
Земли линейного протяжения: ширина 1.0 м, протяженность 0.82 км

9 0.3 Дорога автом.грунтовая

-

Класс пожарной опасности 5
Земли линейного протяжения: ширина 4.0 м, протяженность 0.84 км

Итого по категории

21.0		840	8
	По составляющим породам		
		С	
		Е	36
		КЛ	29
		Б	76
		ОС	7
		ЛП	692

Итого по кварталу

21.0		840	8
	По составляющим породам		
		С	
		Е	36
		КЛ	29
		Б	76
		ОС	7
		ЛП	692

Отметка об изменениях после лесоустройства

N выдела	Площадь выдела	Наименование выполненного мероприятия, иного воздействия; изменение качества земли; хозяйства	Год проведения (возраст)	Объемные показатели мероприятия, га, м3	Подпись лица произведшего запись	N выдела	Площадь выдела	Наименование выполненного мероприятия, иного воздействия; изменение качества земли; хозяйства	Год проведения (возраст)	Объемные показатели мероприятия, га, м3	Подпись лица произведшего запись

Лосинопогонный лесопарк Функциональная зона: Особо охраняемая зона Квартал 74-1

N выдела	Площадь, га	Состав.Подр.Подл.Покров,почва, рельеф,особ.выд.Происхожд.Кат.земель:Хар.лесн. культур:Кадастров.оценка	Я:Р:У:С	Высота:Яруса	Элемент:леса	Возраст	Высота	Диаметр	Кл.Гр.Бонит	Кл.Гр.Бонит	Кл.Гр.Бонит	Тип леса ТЛУ	Полнота	Запас сырораст. леса, дес.кбм			Кл. Запас на выделе, дес.кбм						Хозяйственные мероприятия
													Сумма пл. сеч.	на 1 га	общий на выдел	по соста вляющ	ва рн ос ти	су хо стоя стар.	ре дин	еди нич ных дер.	захламлен. общий	лик вида	
1	2	3	4	5	6	7	8	9	10	11	12	13	14	15	16	17	18	19	20	21	22	23	24

1 12.1 Болото

-

Класс пожарной опасности 5
Болота: Низинное, Осоковое
Рекреационная х-ка: тип ландшафта Открытый с дерев., эстетическая оценка 3, рекреационная оценка Низкая, проходимость Плохая, просматриваемость Хорошая, рекреация не допускается

2 1.2 Озеро

-

Класс пожарной опасности 5

3 0.1 Болото

-

Класс пожарной опасности 5
Болота: Низинное, Осоковое
Рекреационная х-ка: тип ландшафта Открытый с дерев., эстетическая оценка 3, рекреационная оценка Низкая, проходимость Плохая, просматриваемость Хорошая, рекреация не допускается

4	0.5	9Б1ОЛЧ	1	22	Б ОЛЧ	50	22	24	5	2	1	Дчрш С3	0.5	14	7	6.3 0.7
		10КЛО	2		КЛО								0.3	0.3	0.2	0.2

Класс пожарной опасности 4
Рекреационная х-ка: тип ландшафта Закрыт. вертик.сомкн, эстетическая оценка 2, рекреационная оценка Средняя, Устойчивые, проходимость Средняя, просматриваемость Хорошая, треб. незначит. регулир. рекреации

5	0.4	10Б+ИВД	1	16	Б ИВД	55	16	14	6	2	1	Сслм В2	0.7	15	6.4	6.4

Класс пожарной опасности 4
Рекреационная х-ка: тип ландшафта П/открыт рав. разм., эстетическая оценка 2, рекреационная оценка Средняя, Устойчивые, проходимость Средняя, просматриваемость Средняя, регулирование рекреации не требуется

Лосинопогонный лесопарк | Функциональная зона: Особо охраняемая зона | Квартал 74-1

N выдела	Площадь, га	Состав. Покров, почва, рельеф, особ. выд. Хар. лесн. культур. Кадастров. оценка	Подр.	Подл.	Ярус	Высота	Элемент	Возраст	Вы- сота	Диаметр	Кл. бонит.	Тип леса	Полнота	Запас сырораст. леса, дес.кбм: Сумм на 1 га пл сеч.:	Кл. Запас на выделе, дес.кбм: общий	по породам	Хозяйственные мероприятия: Характеристика насаждения: сомкнутость	состав	устойчивость	стоя- щий запас	динамика	Захламленность: общий	ликвидная	нич- ных деревьев	Хозяйственные мероприятия: вид
1	2	3	4	5	6	7	8	9	10	11	12	13	14	15	16	17	18	19	20	21	22	23	24		
6	1.6	Болото											-												
		Класс пожарной опасности 5 Болота: Низинное, Осоковое, Береза, % зарастания 5 Рекреационная х-ка: тип ландшафта Открытый с дерев., эстетическая оценка 3, рекреационная оценка Низкая, проходимость Плохая, просматриваемость Хорошая, рекреация не допускается																							
7	2.9	10Б	1	10	Б	20	10	4	2	1	2	Прчб С4	0.6	5	14.7	14.7									
		Класс пожарной опасности 5 Рекреационная х-ка: тип ландшафта П/открыт рав. разм., эстетическая оценка 1, рекреационная оценка Средняя, Устойчивые, проходимость Средняя, просматриваемость Средняя, регулирование рекреации не требуется																							
8	2.0	Поляна Единичные деревья											-												
		10Б		22	Б	50	22	20						1							2				
		Класс пожарной опасности 2 Рекреационная х-ка: тип ландшафта Открытый с дерев., эстетическая оценка 2, рекреационная оценка Средняя, проходимость Хорошая, просматриваемость Хорошая																							
9	0.7	Поляна Единичные деревья											-												
		8Б2ОЛЧ		22	Б ОЛЧ	50	22	20						1							0.6 0.1				
		Класс пожарной опасности 2 Рекреационная х-ка: тип ландшафта Открытый с дерев., эстетическая оценка 2, рекреационная оценка Средняя, проходимость Хорошая, просматриваемость Хорошая Особенности: Периодическое вымокание																							

Лосинопогонный лесопарк Функциональная зона: Особо охраняемая зона Квартал 74-1

N вы-де-ла	Пло-щадь, га	Состав.Подр.Подл.Покров,почва, ре-льеф,особ.выд.Про-исхожд.Кат.земель Хар.лесн. культур Кадастров.оценка	Я Р У С	Вы-со-та Яр ус а	Эле-мент ле-са	Воз ра ст	Вы-со-та	Ди ам ет р	Кл.Гр.Бо ва зр ас та	Кл.Гр.Бо ва зр ас та	Кл.Гр.Бо ни те т	Тип леса ТЛУ	Полн ота Сумм а пл. сеч.	Запас сырораст. леса, дес.кбм на 1 га	Запас сырораст. леса, дес.кбм общий на выдел	Запас сырораст. леса, дес.кбм по соста вляющ	Кл. Запас на выделе, дес.кбм: то ва рн ос ти	Кл. Запас на выделе, дес.кбм: су хо стоя стар.	Кл. Запас на выделе, дес.кбм: ре дин	Кл. Запас на выделе, дес.кбм: еди нич ных дер.	Кл. Запас на выделе, дес.кбм: захламлен. общий	Кл. Запас на выделе, дес.кбм: захламлен. лик вида	Хозяйственные мероприятия
1	2	3	4	5	6	7	8	9	10	11	12	13	14	15	16	17	18	19	20	21	22	23	24
10	0.6	Культуры лесные																					
		5Б5ЛП	1	16	Б	28	18	20	3	2	1А	Сслм	0.5	9	5.2	2.6							
					ЛП		14	16				В2				2.6							
		подлесок: Р, ЛЩ Средний																					
		Класс пожарной опасности 4																					
		Культуры: год создания л/к 1990, состояние Удовлетворительные																					
		Рекреационная х-ка: тип ландшафта П/открыт рав. разм., эстетическая оценка 1, рекреационная оценка Высокая, Повышенной устойчивости, проходимость Хорошая, просматриваемость Средняя, треб. незначит. регулир. рекреации																					
		Особенности: Состав неоднородный, Полнота неравномерная																					
11	1.9	9Б1ЛП+ОЛЧ	1	20	Б	50	20	16	5	2	2	Дчрш	0.5	12	22.6	20.3							
					ЛП			16				С3				2.3							
					ОЛЧ																		
		Класс пожарной опасности 4																					
		Рекреационная х-ка: тип ландшафта Закрыт. вертик.сомкн, эстетическая оценка 2, рекреационная оценка Средняя, Устойчивые, проходимость Средняя, просматриваемость Хорошая, треб. незначит. регулир. рекреации																					
12	10.9	Культуры несомкнувш.			-																		Допол.культур
		10Е	1	2	Е	7	2	2				Прчб											Огораживание.
												С4											
		Класс пожарной опасности 5																					
		Культуры: год создания л/к 2013, Вспашка борозд., Посадка ручная, расстояние между рядами 8 м, расстояние в ряду 3 м, состояние Удовлетворительные, Потрава животными																					
		Рекреационная х-ка: тип ландшафта Открытый с дерев., эстетическая оценка 2, рекреационная оценка Средняя, Устойчивые, проходимость Средняя, просматриваемость Хорошая, регулирование рекреации не требуется																					
		Особенности: Периодическое вымокание																					
13	0.5	10Б+ОЛЧ	1	22	Б	50	22	24	5	2	1	Дчрш	0.6	16	8.3	8.3							
					ОЛЧ							С3											
		Класс пожарной опасности 4																					
		Рекреационная х-ка: тип ландшафта Закрыт. вертик.сомкн, эстетическая оценка 2, рекреационная оценка Средняя, Устойчивые, проходимость Средняя, просматриваемость Хорошая, треб. незначит. регулир. рекреации																					

Лосинопогонный лесопарк | Функциональная зона: Особо охраняемая зона | Квартал 74-1

N выдела	Площадь, га	Состав. Покров, рельеф, Хар. лесн. культур, Кадастров. оценка	Ярус	Уступ	Элемент	Возраст	Высота	Диаметр	Класс бонитета	Группа типа леса	Тип леса	Полнота	Запас сырораст. леса, дес.кбм/га	Кл. Запас на выделе, дес.кбм: Сумм на 1 га	Кл. Запас на выделе, дес.кбм: общий по выдел	Кл. Запас на выделе, дес.кбм: порн:хоз	Кл. Запас на выделе, дес.кбм: средние	Кл. Запас на выделе, дес.кбм: единич:нич	Кл. Запас на выделе, дес.кбм: захламлен.:общий	Кл. Запас на выделе, дес.кбм: захламлен.:лик	Хозяйственные мероприятия: состав	Хозяйственные мероприятия: стоя	Хозяйственные мероприятия: дин	Хозяйственные мероприятия: ных	Хозяйственные мероприятия: дер.	Хозяйственные мероприятия: вида
1	2	3	4	5	6	7	8	9	10	11	12	13	14	15	16	17	18	19	20	21	22	23	24			
14	0.2	Культуры лесные 10Б+ЛП	1	18	Б ЛП	28	18 14	20 16	3	2	2	Прчб С4	0.5	14	2.4	2.4											
		подлесок: ИВК Средний Класс пожарной опасности 5 Рекреационная х-ка: тип ландшафта П/открыт рав. разм., эстетическая оценка 2, рекреационная оценка Высокая, Устойчивые, проходимость Хорошая, просматриваемость Средняя, треб. незначит. регулир. рекреации Особенности: Состав неоднородный, Полнота неравномерная																								
15	0.6	10Б+ОЛЧ,ОС	1	20	Б ОЛЧ ОС	50	20	16 28	5	2	2	Сслм В2	0.7	17	10.2	10.2											
		подлесок: ИВК, КРЛ Средний Класс пожарной опасности 4 Рекреационная х-ка: тип ландшафта Закрыт. гориз. сомкн, эстетическая оценка 2, рекреационная оценка Средняя, Устойчивые, проходимость Средняя, просматриваемость Средняя, регулирование рекреации не требуется																								
16	1.4	Культуры лесные 10ЛП+ЯЗ	1	14	ЛП ЯЗ	28	14	16	3	2	2	Сслм В2	0.7	16	22.9	22.9											
		подлесок: МЛ, ИВК Средний Класс пожарной опасности 4 Рекреационная х-ка: тип ландшафта Закрыт. гориз. сомкн, эстетическая оценка 2, рекреационная оценка Средняя, Устойчивые, проходимость Средняя, просматриваемость Средняя, регулирование рекреации не требуется Особенности: Периодическое вымокание, Состав неоднородный																								
17	0.7	5Б5ЛП+ОС	1	15	Б ЛП ОС	28	16 14	16 16	3	2	2	Сслм В2	0.7	10	6.6	3.3 3.3											
		подлесок: ИВК Средний Класс пожарной опасности 4 Рекреационная х-ка: тип ландшафта П/открыт рав. разм., эстетическая оценка 2, рекреационная оценка Средняя, Устойчивые, проходимость Средняя, просматриваемость Средняя, регулирование рекреации не требуется																								

Лосинопогонный лесопарк | Функциональная зона: Особо охраняемая зона | Квартал 74-1

N выдела	Площадь, га	Состав. Покров, почва, рельеф, особ. выд. Исхожд. Хар. лесн. культур: Кадастров. оценка	Ярус	Элемент леса	Возраст	Высота	Диаметр	Кл. бонитета	Тип леса	Полнота	Запас сырораст. Сумм: на 1 га	Кл. Запас на выделе, дес.кбм: общий	по сост.	Запас хламлен.: общий	лик.	Хозяйственные мероприятия: вида
1	2	3	4	5	6	7	8	9	10	11	12	13	14	15	16	17	18	19	20	21	22	23	24
18	0.8	Поляна										-											
		подлесок: ИВК Редкий Класс пожарной опасности 2 Рекреационная х-ка: тип ландшафта Открытый без дер., эстетическая оценка 2, рекреационная оценка Средняя, проходимость Хорошая, просматриваемость Хорошая																					
19	3.4	8Б2ОЛЧ+ОС	1	20	Б ОЛЧ ОС	50	20	16 28	5	2	2	Сслм В2	0.8	19	65.6	52.5 13.1							
		подлесок: ИВК, КРЛ Средний Класс пожарной опасности 4 Рекреационная х-ка: тип ландшафта Закрыт. гориз. сомкн, эстетическая оценка 2, рекреационная оценка Средняя, Устойчивые, проходимость Средняя, просматриваемость Средняя, регулирование рекреации не требуется																					
20	1.1	5Б3Б2ОЛЧ	1	16	Б Б ОЛЧ	40 50	14 20 16	14 24 16	4	2	3	Прчб С4	0.7	13	13.8	6.9 4.1 2.8							
		Класс пожарной опасности 5 Рекреационная х-ка: тип ландшафта Закрыт. гориз. сомкн, эстетическая оценка 1, рекреационная оценка Средняя, Устойчивые, проходимость Средняя, просматриваемость Средняя, регулирование рекреации не требуется																					
		Особенности: Площадь заболочена																					
21	2.2	Поляна Единичные деревья 10Б		20	Б	50	20	20				- 2				4.4							
		Класс пожарной опасности 2 Рекреационная х-ка: тип ландшафта Открытый с дерев., эстетическая оценка 2, рекреационная оценка Средняя, проходимость Хорошая, просматриваемость Хорошая																					

Лосинопогонный лесопарк | Функциональная зона: Особо охраняемая зона | Квартал 74-1

N выдела	Площадь, га	Состав. Покров, почва, рельеф, особ. выд. Хар. лесн. культур. Кадастров. оценка	Возраст	Высота	Элемент леса	Полнота	Запас сырораст. леса, дес.кбм	Тип леса	Полнота	Запас на выделе, дес.кбм: общий	Кл. по санитарному состоянию	Кл. по хозяйственному значению	Запасник: общий	Запасник: лик-видов	Хозяйственные мероприятия
1	2	3	4	5	6	7	8	9	10	11	12	13	14	15	16	17	18	19	20	21	22	23	24
22	2.6	10Б+ОС,ИВД	1	20	Б ОС ИВД	55	20	16	6	2	2	Прчб С4	0.7	17	44.5	44.5							
		подлесок: КРЛ Редкий Класс пожарной опасности 5 Рекреационная х-ка: тип ландшафта Закрыт. гориз. сомкн, эстетическая оценка 1, рекреационная оценка Средняя, Устойчивые, проходимость Средняя, просматриваемость Средняя, регулирование рекреации не требуется																					
23	1.4	10Б+ОЛЧ	1	22	Б ОЛЧ	60	22	20	6	2	2	Прчб С4	0.8	22	30.6	30.6							
		Класс пожарной опасности 5 Рекреационная х-ка: тип ландшафта Закрыт. гориз. сомкн, эстетическая оценка 2, рекреационная оценка Средняя, Устойчивые, проходимость Средняя, просматриваемость Хорошая, треб. незначит. регулир. рекреации Особенности: Площадь заболочена																					
24	0.6	10Б+ИВД,ОЛЧ	1	5	Б ИВД ОЛЧ	10	5	6	1	1	1	Прчб С4	0.7	3	1.8	1.8							
		Класс пожарной опасности 5 Рекреационная х-ка: тип ландшафта Закрыт. гориз. сомкн, эстетическая оценка 1, рекреационная оценка Средняя, Устойчивые, проходимость Средняя, просматриваемость Средняя, регулирование рекреации не требуется Особенности: Площадь заболочена																					
25	1.5	Болото										-											
		подлесок: ИВК Средний Класс пожарной опасности 5 Болота: Низинное, Осоковое Рекреационная х-ка: тип ландшафта Открытый с дерев., эстетическая оценка 3, рекреационная оценка Низкая, проходимость Плохая, просматриваемость Хорошая, рекреация не допускается																					

Лосинопогонный лесопарк | Функциональная зона: Особо охраняемая зона | Квартал 74-1

N выдела	Площадь, га	Покров, почва, рельеф, исходжд. Хар. лесн. культур. Кадастров. оценка	Состав. Подр. Подл. Яруса	Элемент леса	Возраст	Высота	Диаметр	Класс бонитета	Тип леса	Полнота	Запас сырораст. леса, дес.кбм	Кл. такс.	Запас на выделе, дес.кбм				Хозяйственные мероприятия
													Сумм.	на общий	по породам	на 1 га	
1	2	3	4	5	6	7	8	9	10	11	12	13	14	15	16	17	18
26	0.5	Река															
										-							
		Класс пожарной опасности 5 Земли линейного протяжения: ширина 6.0 м, протяженность 0.87 км															
27	0.1	Канава мелиоратив.															
										-							
		Класс пожарной опасности 5 Земли линейного протяжения: ширина 2.0 м, протяженность 0.68 км															
28	0.2	Просеки квартальные															
										-							
		Класс пожарной опасности 5 Земли линейного протяжения: ширина 4.0 м, протяженность 0.61 км															
29	0.0	Границы окружные															
										-							
		Класс пожарной опасности 5 Земли линейного протяжения: ширина 1.0 м, протяженность 0.53 км															
	52.9	Итого по категории												263		7	
		По составляющим породам												Е ЯЗ КЛО Б ОС ОЛЧ ЛП ИВД	215 17 31		

Лосинопогонный лесопарк Функциональная зона: Квартал 74-1

N выдела	Площадь, га	Состав.Подр.Подл.Покров,почва, рельеф,особ.выд.Происхожд.Кат.земель Хар.лесн. культур Кадастров.оценка	Я Р У С	Высота Яруса	Элемент леса	Возраст	Высота	Диаметр	Кл.Гр.Бонитет	Кл.Гр.Бонитет	Тип леса ТЛУ	Полнота Сумма пл. сеч.	Запас сырораст. леса, дес.кбм на 1 га	Запас сырораст. леса, дес.кбм общий на выдел	Запас сырораст. леса, дес.кбм по составляющ.	Кл. Запас на выделе, дес.кбм: Кл. товарн. ос. ти	Кл. Запас на выделе, дес.кбм: Запас на выделе, дес.кбм: сухостоя стар.	Кл. Запас на выделе, дес.кбм: Запас на выделе, дес.кбм: редин	Кл. Запас на выделе, дес.кбм: Запас на выделе, дес.кбм: единичных дер.	Кл. Запас на выделе, дес.кбм: Запас на выделе, дес.кбм: захламлен. общий	Кл. Запас на выделе, дес.кбм: Запас на выделе, дес.кбм: захламлен. лик-вида	Хозяйственные мероприятия
1	2	3	4	5	6	7	8	9	10	11	12	13	14	15	16	17	18	19	20	21	22	23	24
		Итого по кварталу																					
	52.9														263					7			
		По составляющим породам																					
															Е								
															ЯЗ								
															КЛО								
															Б	215							
															ОС								
															ОЛЧ	17							
															ЛП	31							
															ИВД								

Отметка об изменениях после лесоустройства

N выдела	Площадь выдела	Наименование выполненного мероприятия, иного воздействия; изменение категории земли; хозяйства	Год проведения (возобновления)	Объемные показатели мероприятия, га, м3	Подпись лица произведшего запись	N выдела	Площадь выдела	Наименование выполненного мероприятия, иного воздействия; изменение категории земли; хозяйства	Год проведения (возобновления)	Объемные показатели мероприятия, га, м3	Подпись лица произведшего запись

Лосинопогонный лесопарк | Функциональная зона: Особо охраняемая зона | Квартал 74-2

N выдела	Площадь, га	Состав. Покров, почва, рельеф, особ. выд. Исхожд. Хар. лесн. культур. Кадастров. оценка	Подр.	Подл.	Ярус	Элемент леса	Возраст	Высота	Диаметр	Класс бонитета	Тип леса	Полнота	Запас сырораст. леса, дес.кбм	Кл. ТЛУ	Запас на выделе, дес.кбм	Сумм. площ. сеч., га	Запас на 1 га	Категория состояния	Общий запас	Ликвидный запас	Хозяйственные мероприятия
1	21.9	Болото															-				
		Класс пожарной опасности 5 Болота: Низинное, Осоковое Рекреационная х-ка: тип ландшафта Открытый с дерев., эстетическая оценка 3, рекреационная оценка Низкая, проходимость Плохая, просматриваемость Хорошая, рекреация не допускается																			
2	0.3	10Б	1	18	Б	60	18	16	6	2	3	Прчб С4	0.6	13	3.8	3.8					
		подлесок: ИВК Средний Класс пожарной опасности 5 Рекреационная х-ка: тип ландшафта Закрыт. гориз. сомкн, эстетическая оценка 1, рекреационная оценка Средняя, Устойчивые, проходимость Средняя, просматриваемость Средняя, регулирование рекреации не требуется																			
3	0.1	10Б	1	12	Б	25	12	10	3	2	2	Прчб С4	0.7	8	1	1					
		подлесок: ИВК Средний Класс пожарной опасности 5 Рекреационная х-ка: тип ландшафта Закрыт. гориз. сомкн, эстетическая оценка 1, рекреационная оценка Средняя, Устойчивые, проходимость Средняя, просматриваемость Средняя, треб. незначит. регулир. рекреации																			
4	0.6	Канава мелиоратив.															-				
		Класс пожарной опасности 5 Земли линейного протяжения: ширина 2.0 м, протяженность 3.08 км																			
5	0.2	Просеки квартальные															-				
		Класс пожарной опасности 5 Земли линейного протяжения: ширина 4.0 м, протяженность 0.47 км																			
		Итого по категории																			
	23.1																		5		

Лосинопогонный лесопарк Функциональная зона: Особо охраняемая зона Квартал 74-2

N выдела	Площадь, га	Состав.Подр.Подл.Покров,почва, рельеф,особ.выд.Происхожд.Кат.земель Хар.лесн. культур Кадастров.оценка	Я Р У С	Высота Яруса	Элемент леса	Возраст	Высота	Диаметр	Кл.Гр.Бонитет	Кл.Гр.Бонитет	Тип леса ТЛУ	Полнота Сумма пл. сеч.	Запас сырораст. леса, дес.кбм на 1 га	Запас сырораст. леса, дес.кбм общий на выдел	Запас сырораст. леса, дес.кбм по составляющ.	Кл. Запас на выделе, дес.кбм: Кл. товарн. ос. ти	Кл. Запас на выделе, дес.кбм: Запас на выделе, дес.кбм: сухостоя стар.	Кл. Запас на выделе, дес.кбм: Запас на выделе, дес.кбм: редин	Кл. Запас на выделе, дес.кбм: Запас на выделе, дес.кбм: единичных дер.	Кл. Запас на выделе, дес.кбм: Запас на выделе, дес.кбм: захламлен. общий	Кл. Запас на выделе, дес.кбм: Запас на выделе, дес.кбм: захламлен. лик-вида	Хозяйственные мероприятия
1	2	3	4	5	6	7	8	9	10	11	12	13	14	15	16	17	18	19	20	21	22	23	24
		По составляющим породам																					
															Б	5							
		Итого по кварталу																					
23.1															5								
		По составляющим породам																					
															Б	5							

Отметка об изменениях после лесоустройства

N выдела	Площадь выдела	Наименование выполненного мероприятия, иного воздействия; изменение качества земли; хозяйства	Год проведения (возраст)	Объемные показатели мероприятия, га, м3	Подпись лица произведшего запись	N выдела	Площадь выдела	Наименование выполненного мероприятия, иного воздействия; изменение качества земли; хозяйства	Год проведения (возраст)	Объемные показатели мероприятия, га, м3	Подпись лица произведшего запись

Лосинопогонный лесопарк | Функциональная зона: Особо охраняемая зона | Квартал 74-3

N выдела	Площадь, га	Состав. Покров, почва, рельеф, особ. выд. Исхожд. Кат. земель: Хар. лесн. культур: Кадастров. оценка	Ярус	Возраст	Элемент леса	Высота, м	Диаметр, см	Кл. бонитета	Тип леса	Полнота	Запас сырораст. Сумм. на 1 га, м³	Кл. Запас на выделе, дес.кбм: общий	по породам	Запас на выделе, дес.кбм: хозяйственные	Захламленность: общий	Захламленность: количество деревьев	Хозяйственные мероприятия: вид
1	0.5	8Б1ОЛЧ1ОС	1	24	Б	70	24	7	Прчб	0.7	22	10.8	8.6				
					ОЛЧ		24		С4				1.1				
					ОС		24						1.1				
		подлесок: ИВК Густой															
		Класс пожарной опасности 5															
		Рекреационная х-ка: тип ландшафта Закрыт. гориз. сомкн, эстетическая оценка 1, рекреационная оценка Средняя, Устойчивые, проходимость Средняя, просматриваемость Средняя, регулирование рекреации не требуется															
2	0.4	10Б+ОС,ИВД	1	20	Б	55	20	6	Прчб	0.7	17	7.3	7.3				
					ОС				С4								
					ИВД												
		подлесок: КРЛ Редкий															
		Класс пожарной опасности 5															
		Рекреационная х-ка: тип ландшафта Закрыт. гориз. сомкн, эстетическая оценка 1, рекреационная оценка Средняя, Устойчивые, проходимость Средняя, просматриваемость Средняя, регулирование рекреации не требуется															
3	1.2	8Б1ОС1ИВД	1	20	Б	55	20	6	Прчб	0.7	17	19.9	15.9				
					ОС				С4				2				
					ИВД								2				
		подлесок: КРЛ Редкий															
		Класс пожарной опасности 5															
		Рекреационная х-ка: тип ландшафта Закрыт. гориз. сомкн, эстетическая оценка 1, рекреационная оценка Средняя, Устойчивые, проходимость Средняя, просматриваемость Средняя, регулирование рекреации не требуется															
		Особенности: Полнота неравномерная															
4	1.2	5Б3Б2ОЛЧ	1	16	Б	40	14	4	Прчб	0.7	13	15.5	7.8				
					Б	50	20		С4				4.6				
					ОЛЧ		16						3.1				
		Класс пожарной опасности 5															
		Рекреационная х-ка: тип ландшафта Закрыт. гориз. сомкн, эстетическая оценка 1, рекреационная оценка Средняя, Устойчивые, проходимость Средняя, просматриваемость Средняя, регулирование рекреации не требуется															
		Особенности: Площадь заболочена															

Лосинопогонный лесопарк | Функциональная зона: Особо охраняемая зона | Квартал 74-3

N выдела	Площадь, га	Состав. Покров, почва, рельеф, особ. выд. Исхожд. Хар. лесн. культур: Кадастров. оценка	Подр.	Подл.	Я	Вы-сота	Элемент леса	Возр.	Вы-сота	Диам.	Кл. сом.	Гр. поч.	Бон.	Тип леса	Полн.	Запас сырораст. Сумм: на 1 га	Кл. Запас на выделе, дес.кбм: общий	по составл.	Запас сырораст. на 1 га: по сост.	Кл. Запас на выделе, дес.кбм: общий	Запас сырораст. на 1 га: по сост.	Хозяйственные мероприятия: лик-видация захламлен. нич-ных дер.	Хозяйственные мероприятия: вида
1	2	3	4	5	6	7	8	9	10	11	12	13	14	15	16	17	18	19	20	21	22	23	24
5	4.7	Болото																				-	
		Класс пожарной опасности 5 Болота: Низинное, Осоковое Рекреационная х-ка: тип ландшафта Открытый с дерев., эстетическая оценка 3, рекреационная оценка Низкая, проходимость Плохая, просматриваемость Хорошая, рекреация не допускается																					
6	1.5	Озеро																				-	
		Класс пожарной опасности 5																					
7	0.1	Озеро																				-	
		Класс пожарной опасности 5																					
8	0.1	Озеро																				-	
		Класс пожарной опасности 5																					
9	1.6	8Б1ОЛЧ1ИВД+ОС	1	19	Б ОЛЧ ИВД ОС	65	19	20	7	3	3	Прчб С4	0.5	11	18	14.4 1.8 1.8							
		подлесок: ИВК Средний Класс пожарной опасности 5 Рекреационная х-ка: тип ландшафта Закрыт. гориз. сомкн, эстетическая оценка 1, рекреационная оценка Средняя, Устойчивые, проходимость Средняя, просматриваемость Средняя, регулирование рекреации не требуется																					

Лосинопогонный лесопарк | Функциональная зона: Особо охраняемая зона | Квартал 74-3

N выдела	Площадь, га	Состав. Покров, почва, рельеф, особ. выд. Хар. лесн. культур. Кадастров. оценка	Возраст	Высота	Элемент	Диаметр	Класс бонитета	Тип леса	Полнота	Запас сырораст. леса, дес.кбм	Кл. ТЛУ	Запас на выделе, дес.кбм	Хозяйственные мероприятия
1	2	3	4	5	6	7	8	9	10	11	12	13	14
10	1.7	Сенокос											
										-			
		Класс пожарной опасности 5 Угодья: Среднего качества											
11	5.8	8Б1ОЛЧ1ИВД+ОС	1	19	Б	65	19	20	7	3	3	Прчб	0.7	15	87	69.6
					ОЛЧ							С4				8.7
					ИВД											8.7
					ОС											
		подлесок: ИВК Средний Класс пожарной опасности 5 Рекреационная х-ка: тип ландшафта Закрыт. гориз. сомкн, эстетическая оценка 1, рекреационная оценка Средняя, Устойчивые, проходимость Средняя, просматриваемость Средняя, регулирование рекреации не требуется														
12	1.5	8Б1ОЛЧ1ИВД+ОС	1	18	Б	55	18	14	6	2	3	Прчб	0.4	8	12.3	9.9
					ОЛЧ							С4				1.2
					ИВД											1.2
					ОС											
		подлесок: ИВК Средний Класс пожарной опасности 5 Рекреационная х-ка: тип ландшафта П/открыт рав. разм., эстетическая оценка 1, рекреационная оценка Средняя, Устойчивые, проходимость Средняя, просматриваемость Средняя, регулирование рекреации не требуется Особенности: Полнота неравномерная														
13	2.2	7Б1ОЛЧ1ИВД1ОС	1	19	Б	65	19	20	7	3	3	Прчб	0.5	11	24.8	17.3
					ОЛЧ							С4				2.5
					ИВД											2.5
					ОС											2.5
		подлесок: ИВК Средний Класс пожарной опасности 5 Рекреационная х-ка: тип ландшафта Закрыт. гориз. сомкн, эстетическая оценка 1, рекреационная оценка Средняя, Устойчивые, проходимость Средняя, просматриваемость Средняя, регулирование рекреации не требуется														

N выдела	Площадь, га	Состав.Подр.Подл.Покров,почва, рельеф,особ.выд.Происхожд.Кат.земель:Хар.лесн. культур:Кадастров.оценка	Я:Р:У:С	Высота:Ярус:а	Элемент:леса	Возраст	Высота	Диаметр	Кл.Гр.Бонитет	Кл.Гр.Бонитет	Тип леса ТЛУ	Полнота:Сумма пл. сеч.	Запас сырораст. леса, дес.кбм:на 1 га	Запас сырораст. леса, дес.кбм:общий:на выдел	Запас сырораст. леса, дес.кбм:по составляющ	Кл. Запас на выделе, дес.кбм:товарн:ос:ти	Кл. Запас на выделе, дес.кбм:сухостоя:стар.	Кл. Запас на выделе, дес.кбм:ре-дин	Кл. Запас на выделе, дес.кбм:единичных дер.	Кл. Запас на выделе, дес.кбм:захламлен.:общий	Кл. Запас на выделе, дес.кбм:захламлен.:лик-вида	Хозяйственные мероприятия
1	2	3	4	5	6	7	8	9	10	11	12	13	14	15	16	17	18	19	20	21	22	23	24

14 2.7 Болото

-

Класс пожарной опасности 5
Болота: Низинное, Осоковое, Береза, % зарастания 40
Рекреационная х-ка: тип ландшафта Открытый с дерев., эстетическая оценка 3, рекреационная оценка Низкая, проходимость Плохая, просматриваемость Хорошая, рекреация не допускается

15 4.9 9Б1ОЛЧ 1 20 Б 45 20 16 5 2 1 Сслм 0.9 22 108.2 97.4
ОЛЧ В2 10.8
подлесок: МЛ, КРЛ Редкий
Класс пожарной опасности 4
Рекреационная х-ка: тип ландшафта Закрыт. гориз. сомкн, эстетическая оценка 2, рекреационная оценка Средняя, Устойчивые, проходимость Средняя, просматриваемость Средняя, регулирование рекреации не требуется
Особенности: Провед.мер-тий хоз.нецелесообразно

16 1.0 Болото

-

Класс пожарной опасности 5
Болота: Низинное, Осоковое, Береза, % зарастания 10
Рекреационная х-ка: тип ландшафта Открытый с дерев., эстетическая оценка 3, рекреационная оценка Низкая, проходимость Плохая, просматриваемость Хорошая, рекреация не допускается

17 0.8 10Б 1 17 Б 55 17 16 6 2 3 Прчб 0.6 11 8.5 8.5
С4
Класс пожарной опасности 5
Рекреационная х-ка: тип ландшафта Закрыт. гориз. сомкн, эстетическая оценка 1, рекреационная оценка Средняя, Устойчивые, проходимость Средняя, просматриваемость Средняя, регулирование рекреации не требуется

18 0.9 10Б 1 17 Б 55 17 16 6 2 3 Прчб 0.8 15 12.9 12.9
С4
Класс пожарной опасности 5
Рекреационная х-ка: тип ландшафта Закрыт. гориз. сомкн, эстетическая оценка 1, рекреационная оценка Средняя, Устойчивые, проходимость Средняя, просматриваемость Средняя, регулирование рекреации не требуется

Лосинопогонный лесопарк | Функциональная зона: Особо охраняемая зона | Квартал 74-3

N выдела	Площадь, га	Состав. Покров, почва, рельеф, особ. выд. исхожд. Хар. лесн. культур. Кадастров. оценка	Ярус	Элемент	Возраст	Высота	Диаметр	Класс бонитета	Группа возраста	Тип леса	Полнота	Запас сырораст. леса, дес.кбм: Сумм. на 1 га	Кл. Запас на выделе, дес.кбм: общий	по породам	Кл. товарности	Кл. Запас на выделе, дес.кбм: захламленность	Хозяйственные мероприятия: общий	лик-вида	Хозяйственные мероприятия: мероприятия
1	2	3	4	5	6	7	8	9	10	11	12	13	14	15	16	17	18	19	20	21	22	23	24
19	0.9	6ОЛЧ4Б	1	17	ОЛЧ	45	17	16	5	2	2	Прчб	0.8	17	15.8	9.5							
					Б							С4				6.3							
		подлесок: ИВК Средний Класс пожарной опасности 5 Рекреационная х-ка: тип ландшафта Закрыт. гориз. сомкн, эстетическая оценка 1, рекреационная оценка Средняя, Устойчивые, проходимость Средняя, просматриваемость Средняя, регулирование рекреации не требуется																					
20	10.2	Болото											-										
		Класс пожарной опасности 5 Болота: Низинное, Осоковое Рекреационная х-ка: тип ландшафта Открытый с дерев., эстетическая оценка 3, рекреационная оценка Низкая, проходимость Плохая, просматриваемость Хорошая, рекреация не допускается																					
21	0.4	Болото											-										
		Класс пожарной опасности 5 Болота: Низинное, Осоковое Рекреационная х-ка: тип ландшафта Открытый с дерев., эстетическая оценка 3, рекреационная оценка Низкая, проходимость Плохая, просматриваемость Хорошая, рекреация не допускается																					
22	0.6	Болото																					
		Единичные деревья											-										
		7Б3ОЛЧ	14		Б	35	14	12					1.5			0.6							
					ОЛЧ											0.3							
		Класс пожарной опасности 5 Болота: Низинное, Осоковое, Береза, % зарастания 30 Рекреационная х-ка: тип ландшафта Открытый с дерев., эстетическая оценка 3, рекреационная оценка Низкая, проходимость Плохая, просматриваемость Хорошая, рекреация не допускается																					

Лосинопогонный лесопарк | Функциональная зона: Особо охраняемая зона | Квартал 74-3

N выдела	Площадь, га	Состав. Покров, почва, рельеф, особ. выд. Исхожд. Кат. земель: Хар. лесн. культур: Кадастров. оценка	Ярус	Элемент	Возраст	Высота	Диаметр	Кл. бонитета	Группа возобновления	Тип леса	Полнота	Запас сырораст. леса, дес. кбм: Сумм. на 1 га	Кл. Запас на выделе, дес. кбм: общий	Состав по ярусам	Состояние	Динамика	Бонитет	Запасхламлен.: общий	Запасхламлен.: ликвидных	Хозяйственные мероприятия
1	2	3	4	5	6	7	8	9	10	11	12	13	14	15	16	17	18	19	20	21	22	23	24
23	1.8	5Б4ОЛЧ1ИВД	1	16	Б ОЛЧ ИВД	45	16	12	5	2	3	Прчб С4	0.8	14	24.9	12.4 10 2.5							
		подлесок: ИВК, МЛ Средний Класс пожарной опасности 5 Рекреационная х-ка: тип ландшафта Закрыт. гориз. сомкн, эстетическая оценка 1, рекреационная оценка Средняя, Устойчивые, проходимость Средняя, просматриваемость Средняя, регулирование рекреации не требуется																				
24	0.8	Река														-							
		Класс пожарной опасности 5 Земли линейного протяжения: ширина 6.0 м, протяженность 1.31 км																					
25	0.1	Канава мелиоратив.														-							
		Класс пожарной опасности 5 Земли линейного протяжения: ширина 2.0 м, протяженность 0.50 км																					
26	0.3	Просеки квартальные														-							
		Класс пожарной опасности 5 Земли линейного протяжения: ширина 4.0 м, протяженность 0.91 км																					
		Итого по категории																					
	48.1													367							1		
		По составляющим породам																					
														Б ОС ОЛЧ ИВД	293 6 49 19								

Лосинопогонный лесопарк Функциональная зона: Квартал 74-3

N выдела	Площадь, га	Состав.Подр.Подл.Покров,почва, рельеф,особ.выд.Происхожд.Кат.земель:Хар.лесн. культур:Кадастров.оценка	Я:Р:У:С	Высота:Яруса	Элемент:леса	Возраст	Высота	Диаметр	Кл.Гр.Бонитет	Кл.Гр.Бонитет	Тип леса ТЛУ	Полнота:Сумма пл. сеч.	Запас сырораст. леса, дес.кбм:на 1 га	Запас сырораст. леса, дес.кбм:общий на выдел	Запас сырораст. леса, дес.кбм:по составляющ.	Кл. Запас на выделе, дес.кбм:товарн:ос:ти	Запас на выделе, дес.кбм:сухостоя:стар.	Запас на выделе, дес.кбм:редин	Запас на выделе, дес.кбм:единичных дер.	Запас на выделе, дес.кбм:захламлен.:общий	Запас на выделе, дес.кбм:захламлен.:лик-вида	Хозяйственные мероприятия
1	2	3	4	5	6	7	8	9	10	11	12	13	14	15	16	17	18	19	20	21	22	23	24

Итого по кварталу

48.1		367	1

По составляющим породам

Б	293
ОС	6
ОЛЧ	49
ИВД	19

Отметка об изменениях после лесоустройства

N выдела	Площадь выдела	Наименование выполненного мероприятия, иного воздействия; изменение качества земли; хозяйства	Год проведения (возраст)	Объемные показатели мероприятия, га, м3	Подпись лица произведшего запись	N выдела	Площадь выдела	Наименование выполненного мероприятия, иного воздействия; изменение качества земли; хозяйства	Год проведения (возраст)	Объемные показатели мероприятия, га, м3	Подпись лица произведшего запись

Лосинопогонный лесопарк Функциональная зона: Заповедная зона Квартал 75-1

N выдела	Площадь, га	Состав.Подр.Подл.Покров,почва, рельеф,особ.выд.Происхожд.Кат.земель:Хар.лесн. культур:Кадастров.оценка	Я:Р:У:С	Высота:Яруса	Элемент:леса	Возраст	Высота	Диаметр	Кл.Гр.Бонитет	Кл.Гр.Бонитет	Тип леса ТЛУ	Полнота	Запас сырораст. леса, дес.кбм	Запас сырораст. леса, дес.кбм	Кл. Запас на выделе, дес.кбм	Кл. Запас на выделе, дес.кбм	Кл. Запас на выделе, дес.кбм	Кл. Запас на выделе, дес.кбм	Хозяйственные мероприятия
													Сумма	на 1 га	общий	по соста	ва:рн:ос:ти	су-хо-стоя:стар.	ре-дин	еди-нич-ных дер.	захламлен. общий	лик-вида	
1	2	3	4	5	6	7	8	9	10	11	12	13	14	15	16	17	18	19	20	21	22	23	24

1 1.0 Болото

-

Класс пожарной опасности 5
Болота: Низинное, Осоковое
Рекреационная х-ка: тип ландшафта Открытый без дер., эстетическая оценка 3, рекреационная оценка Низкая, проходимость Плохая, просматриваемость Хорошая, рекреация не допускается

2 9.5 Озеро

-

Класс пожарной опасности 5

3 0.1 Болото

-

Класс пожарной опасности 5
Болота: Низинное, Осоковое
Рекреационная х-ка: тип ландшафта Открытый без дер., эстетическая оценка 3, рекреационная оценка Низкая, проходимость Плохая, просматриваемость Хорошая, рекреация не допускается

4 0.3 Болото

-

Класс пожарной опасности 5
Болота: Низинное, Осоковое
Рекреационная х-ка: тип ландшафта Открытый без дер., эстетическая оценка 3, рекреационная оценка Низкая, проходимость Плохая, просматриваемость Хорошая, рекреация не допускается

Лосинопогонный лесопарк | Функциональная зона: Заповедная зона | Квартал 75-1

N выдела	Площадь, га	Состав. Покров, рельеф, исхожд. Хар. лесн. культур: Кадастров. оценка	Подр. почва, особ. Кат. земель:	Подл. ре-ф: выд. С:	Я: Про: Яр:	Вы- ле- са:	Эле-мент:	Воз-ра-ст:	Вы-со-та:	Ди-ам:	Кл. ет:	Гр. зр:	Бо-ни-те:	Тип леса: ТЛУ	Полн: ота:	Запас сырораст. леса, дес.кбм: Сумм: на пл: 1 га:	Кл. Запас на выделе, дес.кбм: общий: на выдел:	то: по составл:	ва-ю-щ:	су-ос-тоя:	ре-ди-н:	еди-нич-: общий:	захламлен.: лик-: вида:	Хозяйственные мероприятия
1	2	3	4	5	6	7	8	9	10	11	12	13	14	15	16	17	18	19	20	21	22	23	24	
5	0.1	Болото																						
		-																						
		Класс пожарной опасности 5 Болота: Низинное, Осоковое Рекреационная х-ка: тип ландшафта Открытый без дер., эстетическая оценка 3, рекреационная оценка Низкая, проходимость Плохая, просматриваемость Хорошая, рекреация не допускается																						
6	0.2	Болото																						
		-																						
		Класс пожарной опасности 5 Болота: Низинное, Осоковое Рекреационная х-ка: тип ландшафта Открытый без дер., эстетическая оценка 3, рекреационная оценка Низкая, проходимость Плохая, просматриваемость Хорошая, рекреация не допускается																						
7	0.1	Болото																						
		-																						
		Класс пожарной опасности 5 Болота: Низинное, Осоковое Рекреационная х-ка: тип ландшафта Открытый без дер., эстетическая оценка 3, рекреационная оценка Низкая, проходимость Плохая, просматриваемость Хорошая, рекреация не допускается																						
8	9.7	Болото																						
		-																						
		Класс пожарной опасности 5 Болота: Низинное, Осоковое Рекреационная х-ка: тип ландшафта Открытый без дер., эстетическая оценка 3, рекреационная оценка Низкая, проходимость Плохая, просматриваемость Хорошая, рекреация не допускается																						

Лосинопогонный лесопарк | Функциональная зона: Заповедная зона | Квартал 75-1

N выдела	Площадь, га	Состав. Покров, рельеф, исходд. Хар. лесн. Кадастров.	Подр. почва, особ. культур: оценка	Подл. Прод. выд. Кат. земель: усл.	Я: Ре- Про: С: Ка-	Вы- ле- са ст та	Элемент:	Воз: ра ет та	Вы- со- зр та	Ди: ам ре зр та	Кл. Бо: ни: те:	Гр.	Тип леса ТЛУ	Полн: ота Сумм: а пл: сеч.:	Запас сырораст. леса, дес.кбм на га	Кл. Запас на выделе, дес.кбм: то: общий выдел	по ва- ющ	су- ре- ти	еди- нич- ных дер.	Захламлен.: общий	лик- вида	Хозяйственные мероприятия
1	2	3	4	5	6	7	8	9	10	11	12	13	14	15	16	17	18	19	20	21	22	23	24
9	0.1	Озеро																					-
		Класс пожарной опасности 5																					
10	1.6	Озеро																					-
		Класс пожарной опасности 5																					
11	0.1	Озеро																					-
		Класс пожарной опасности 5																					
12	0.1	Озеро																					-
		Класс пожарной опасности 5																					
13	0.6	Озеро																					-
		Класс пожарной опасности 5																					
14	0.5	Канава мелиоратив.																					-
		Класс пожарной опасности 5 Земли линейного протяжения: ширина 2.0 м, протяженность 2.60 км																					

Лосинопогонный лесопарк Функциональная зона: Заповедная зона Квартал 75-1

N выдела	Площадь, га	Состав.Подр.Подл.Покров,почва, рельеф,особ.выд.Происхожд.Кат.земель Хар.лесн. культур Кадастров.оценка	Я Р У С	Высота Яруса	Элемент леса	Возраст	Высота	Диаметр	Кл.Гр.Бонитет	Кл.Гр.Бонитет	Тип леса ТЛУ	Полнота Сумма пл. сеч.	Запас сырораст. леса, дес.кбм на 1 га	Запас сырораст. леса, дес.кбм общий на выдел	Запас сырораст. леса, дес.кбм по составляющ.	Кл. Запас на выделе, дес.кбм: Кл. товарн. ос. ти	Кл. Запас на выделе, дес.кбм: Кл. сухостоя стар.	Кл. Запас на выделе, дес.кбм: Кл. рединных дер.	Кл. Запас на выделе, дес.кбм: Кл. единичных дер.	Кл. Запас на выделе, дес.кбм: Кл. захламлен. общий	Кл. Запас на выделе, дес.кбм: Кл. захламлен. лик-вида	Хозяйственные мероприятия
1	2	3	4	5	6	7	8	9	10	11	12	13	14	15	16	17	18	19	20	21	22	23	24

15 0.1 Просеки квартальные

-

Класс пожарной опасности 5
Земли линейного протяжения: ширина 4.0 м, протяженность 0.26 км

Итого по категории
24.2
По составляющим породам

Итого по кварталу
24.2
По составляющим породам

Отметка об изменениях после лесоустройства

N выдела	Площадь выдела	Наименование выполненного мероприятия, иного воздействия; изменение качества земли; хозяйства	Год проведения (возраст)	Объемные показатели мероприятия, га, м3	Подпись лица произведшего запись	N выдела	Площадь выдела	Наименование выполненного мероприятия, иного воздействия; изменение качества земли; хозяйства	Год проведения (возраст)	Объемные показатели мероприятия, га, м3	Подпись лица произведшего запись

Лосинопогонный лесопарк Функциональная зона: Заповедная зона Квартал 75-2

N выдела	Площадь, га	Состав.Подр.Подл.Покров,почва, рельеф,особ.выд.Происхожд.Кат.земель:Хар.лесн. культур:Кадастров.оценка	Я:Р:У:С	Высота:Яруса	Элемент:леса	Возраст	Высота	Диаметр	Кл.Гр.Бонитет	Кл.Гр.Бонитет	Тип леса ТЛУ	Полнота:Сумма пл. сеч.	Запас сырораст. леса, дес.кбм:на 1 га	Запас сырораст. леса, дес.кбм:общий:на выдел	Запас сырораст. леса, дес.кбм:по составляющ	Кл. Запас на выделе, дес.кбм:товарн:ос:ти	Кл. Запас на выделе, дес.кбм:сухостоя:стар.	Кл. Запас на выделе, дес.кбм:редин	Кл. Запас на выделе, дес.кбм:единичных дер.	Кл. Запас на выделе, дес.кбм:захламлен.:общий	Кл. Запас на выделе, дес.кбм:захламлен.:лик-вида	Хозяйственные мероприятия
1	2	3	4	5	6	7	8	9	10	11	12	13	14	15	16	17	18	19	20	21	22	23	24

1 1.8 Озеро

-

Класс пожарной опасности 5

2 5.6 Болото

-

Класс пожарной опасности 5
Болота: Низинное, Осоковое
Рекреационная х-ка: тип ландшафта Открытый с дерев., эстетическая оценка 3, рекреационная оценка Низкая, проходимость Плохая, просматриваемость Хорошая, рекреация не допускается

3 7.9 Озеро

-

Класс пожарной опасности 5

4 0.3 Болото

-

Класс пожарной опасности 5
Болота: Низинное, Осоковое
Рекреационная х-ка: тип ландшафта Открытый с дерев., эстетическая оценка 3, рекреационная оценка Низкая, проходимость Плохая, просматриваемость Хорошая, рекреация не допускается

5 0.0 6Б1ОС3ИВД+ОЛЧ 1 14 Б 40 14 12 4 2 3 Прчб 0.7 10 0.3 0.2
ОС С4
ИВД 0.1
ОЛЧ

Класс пожарной опасности 5
Рекреационная х-ка: тип ландшафта Закрыт. гориз. сомкн, эстетическая оценка 1, рекреационная оценка Средняя, Устойчивые, проходимость Средняя, просматриваемость Средняя, регулирование рекреации не требуется
Особенности: Полнота неравномерная, Насаждение разновозрастное

Лосинопогонный лесопарк | Функциональная зона: Заповедная зона | Квартал 75-2

N выдела	Площадь, га	Состав. Покров, рельеф, исходд. Хар. лесн. культур. Кадастров. оценка	Подр. почва, особ. Кат. земель	Подл. рельеф, выд. Сомкн.	Я: Вы- сомкн.	Элемент леса	Возр.	Выс.	Диам.	Кл. бон.	Гр. поч.	Бон.	Тип леса, ТЛУ	Полнота	Запас сырораст. леса, дес.кбм: Сумм. на 1 га	Запас сырораст. леса, дес.кбм: общий по выдел	Кл. Запас на выделе, дес.кбм: товарность: ва: сред.	Кл. Запас на выделе, дес.кбм: товарность: су- сред.	Кл. Запас на выделе, дес.кбм: товарность: ре-	Захламленность: единич.	Захламленность: общий	Хозяйственные мероприятия: лик-	Хозяйственные мероприятия: вида
6	0.3	6Б2ОС2ИВД+ОЛЧ		1	14	Б	40	14	12	4	2	3	Прчб	0.6	9	3.1	1.9						
						ОС							С4				0.6						
						ИВД											0.6						
						ОЛЧ																	

Класс пожарной опасности 5
Рекреационная х-ка: тип ландшафта Закрыт. гориз. сомкн, эстетическая оценка 1, рекреационная оценка Средняя, Устойчивые, проходимость Средняя, просматриваемость Средняя, регулирование рекреации не требуется
Особенности: Насаждение разновозрастное, Полнота неравномерная

7	7.5	Болото															-							

Класс пожарной опасности 5
Болота: Низинное, Осоковое
Рекреационная х-ка: тип ландшафта Открытый с дерев., эстетическая оценка 3, рекреационная оценка Низкая, проходимость Плохая, просматриваемость Хорошая, рекреация не допускается

8	0.2	Озеро															-							

Класс пожарной опасности 5

9	0.3	Озеро															-							

Класс пожарной опасности 5

10	0.5	Канава мелиоратив.															-							

Класс пожарной опасности 5
Земли линейного протяжения: ширина 2.0 м, протяженность 2.49 км

N выдела	Площадь, га	Состав.Подр.Подл.Покров,почва, рельеф,особ.выд.Происхожд.Кат.земель:Хар.лесн. культур:Кадастров.оценка	Я:Р:У:С:Ярус	Вы-сота:Ярус	Элемент:леса	Воз:раст	Вы-сота	Диаметр	Кл.Гр.Бо:возрас:ста	Кл.Гр.Бо:возрас:та	Кл.Гр.Бо:ни:те:т	Тип леса ТЛУ	Полнота:Сумма пл:сеч.	Запас сырораст. леса, дес.кбм: на 1 га	общий:на выдел	по составляющ	Кл. Запас на выделе, дес.кбм: то:вари:ос:ти	сухостоя:стар.	редин	единичных дер.	захламлен.:общий	захламлен.:лик-вида	Хозяйственные мероприятия
1	2	3	4	5	6	7	8	9	10	11	12	13	14	15	16	17	18	19	20	21	22	23	24

11 0.2 Просеки квартальные

-

Класс пожарной опасности 5
Земли линейного протяжения: ширина 4.0 м, протяженность 0.47 км

Итого по категории
24.6 4
По составляющим породам

Б	2
ОС	1
ОЛЧ	
ИВД	1

Итого по кварталу
24.6 4
По составляющим породам

Б	2
ОС	1
ОЛЧ	
ИВД	1

Отметка об изменениях после лесоустройства

N выдела	Площадь выдела	Наименование выполненного мероприятия, иного воздействия; изменение категории земли; хозяйства	Год проведения (возобновления)	Объемные показатели мероприятия, га, м3	Подпись лица произведшего запись	N выдела	Площадь выдела	Наименование выполненного мероприятия, иного воздействия; изменение категории земли; хозяйства	Год проведения (возобновления)	Объемные показатели мероприятия, га, м3	Подпись лица произведшего запись

Лосинопогонный лесопарк | Функциональная зона: Заповедная зона | Квартал 75-3

N выдела	Площадь, га	Состав. Покров, почва, рельеф, особ. выд. исхожд. Хар. лесн. культур. Кадастров. оценка	Ярус	Элемент леса	Возраст, лет	Высота, м	Диаметр, см	Класс бонитета	Тип леса	Полнота	Запас сыроматериала, куб.м/га: Общий	по породам	Кл. Запас на выделе, дес.кбм: на 1 га	Хозяйственные мероприятия
1	5.3	Болото												
		-												
		Класс пожарной опасности 5 Болота: Низинное, Осоковое Рекреационная х-ка: тип ландшафта Открытый без дер., эстетическая оценка 3, рекреационная оценка Низкая, Средней устойчивости, проходимость Плохая, просматриваемость Плохая, требуется строгий режим рекреации												
2	8.1	Болото												
		-												
		Класс пожарной опасности 5 Болота: Низинное, Осоковое Рекреационная х-ка: тип ландшафта Открытый с дерев., эстетическая оценка 3, рекреационная оценка Низкая, Средней устойчивости, проходимость Плохая, просматриваемость Плохая, требуется строгий режим рекреации												
3	5.3	8Б1ОЛЧ1ОС	1	22	Б	60	22	24	6	2	2	Прчб	0.6	16	84.2	67.4
					ОЛЧ							С4				8.4
					ОС											8.4
		подлесок: ИВК Редкий Класс пожарной опасности 5 Рекреационная х-ка: тип ландшафта Закрыт. гориз. сомкн, эстетическая оценка 2, рекреационная оценка Средняя, Устойчивые, проходимость Средняя, просматриваемость Средняя, регулирование рекреации не требуется												
4	1.7	7Б3ОЛЧ	1	16	Б	55	16	20	6	2	3	Прчб	0.4	7	11.8	8.3
					ОЛЧ							С4				3.5
		подлесок: ИВК Редкий Класс пожарной опасности 5 Рекреационная х-ка: тип ландшафта П/открыт груп. разм., эстетическая оценка 2, рекреационная оценка Средняя, Устойчивые, проходимость Средняя, просматриваемость Средняя, треб. незначит. регулир. рекреации Особенности: Полнота неравномерная												

Лосинопогонный лесопарк Функциональная зона: Заповедная зона Квартал 75-3

N выдела	Площадь, га	Состав.Подр.Подл.Покров,почва, рельеф,особ.выд.Происхожд.Кат.земель Хар.лесн. культур Кадастров.оценка	Я.Р.У.С	Высота Яруса	Элемент леса	Возраст	Высота	Диаметр	Кл.возраста	Гр.возраста	Бонитет	Тип леса ТЛУ	Полнота Сумма пл. сеч.	Запас сырораст. леса, дес.кбм на 1 га	Запас сырораст. леса, дес.кбм общий на выдел	Запас сырораст. леса, дес.кбм по составляющ.	Кл. Запас на выделе, дес.кбм: Кл. товарн. ос. ти	Кл. Запас на выделе, дес.кбм: Кл. сухостоя стар.	Кл. Запас на выделе, дес.кбм: Кл. ре-дин	Кл. Запас на выделе, дес.кбм: Кл. единичных дер.	Кл. Запас на выделе, дес.кбм: Кл. захламлен. общий	Кл. Запас на выделе, дес.кбм: Кл. захламлен. лик-вида	Хозяйственные мероприятия
1	2	3	4	5	6	7	8	9	10	11	12	13	14	15	16	17	18	19	20	21	22	23	24
5	2.8	9Б1ОЛЧ+ИВД	1	17	Б ОЛЧ ИВД	45	17	16	5	2	2	Прчб С4	0.7	13	36.5	32.9 3.6							
		подлесок: ИВК, МЛ Редкий Класс пожарной опасности 5 Рекреационная х-ка: тип ландшафта Закрыт. гориз. сомкн, эстетическая оценка 2, рекреационная оценка Средняя, Устойчивые, проходимость Средняя, просматриваемость Средняя, регулирование рекреации не требуется																					
6	1.1	Прогалина Единичные деревья 10Б		10	Б Б	25	10	10			1	- С4		0.5						0.5			Лес.культуры
		Класс пожарной опасности 3 Рекреационная х-ка: тип ландшафта Открытый с дерев., эстетическая оценка 3, рекреационная оценка Низкая, Средней устойчивости, проходимость Средняя, просматриваемость Средняя, треб. значит. регулир. рекреации Особенности: Провед.мер-тий хоз.нецелесообразно, Площадь заболочена																					
7	2.8	9Б1ОЛЧ	1	18	Б ОЛЧ	55	18	16	6	2	3	Прчб С4	0.8	17	47.6	42.8 4.8							
		подлесок: ИВК Средний Класс пожарной опасности 5 Рекреационная х-ка: тип ландшафта Закрыт. гориз. сомкн, эстетическая оценка 2, рекреационная оценка Средняя, Устойчивые, проходимость Средняя, просматриваемость Средняя, треб. незначит. регулир. рекреации																					
8	2.8	Болото Единичные деревья 10Б		8	Б	20	8	8				-		0.5						1.4			
		Класс пожарной опасности 5 Болота: Низинное, Осоковое, Береза, % зарастания 15 Рекреационная х-ка: тип ландшафта Открытый с дерев., эстетическая оценка 3, рекреационная оценка Низкая, Средней устойчивости, проходимость Плохая, просматриваемость Плохая, требуется строгий режим рекреации																					

Лосинопогонный лесопарк Функциональная зона: Заповедная зона Квартал 75-3

N выдела	Площадь, га	Состав.Подр.Подл.Покров,почва, рельеф,особ.выд.Происхожд.Кат.земель:Хар.лесн. культур:Кадастров.оценка	Я:Р:У:С	Высота:Яруса	Элемент:леса	Возраст	Высота	Диаметр	Кл.Гр.Бонитет	Кл.Гр.Бонитет	Тип леса ТЛУ	Полнота:Сумма пл. сеч.	Запас сырораст. леса, дес.кбм:на 1 га	Запас сырораст. леса, дес.кбм:общий на выдел	Запас сырораст. леса, дес.кбм:по составляющ.	Кл. Запас на выделе, дес.кбм:то:вар:ос:ти	Кл. Запас на выделе, дес.кбм:сухостоя:стар.	Кл. Запас на выделе, дес.кбм:редин	Кл. Запас на выделе, дес.кбм:единичных дер.	Кл. Запас на выделе, дес.кбм:захламлен.:общий	Кл. Запас на выделе, дес.кбм:захламлен.:лик-вида	Хозяйственные мероприятия
1	2	3	4	5	6	7	8	9	10	11	12	13	14	15	16	17	18	19	20	21	22	23	24
9	0.7	9Б1ОЛЧ	1	20	Б ОЛЧ	50	20	16 16	5	2	2	Прчб С4	0.7	17	11.4	10.3 1.1							
		подлесок: ИВК Средний Класс пожарной опасности 5 Рекреационная х-ка: тип ландшафта Закрыт. гориз. сомкн, эстетическая оценка 2, рекреационная оценка Средняя, Устойчивые, проходимость Средняя, просматриваемость Средняя, регулирование рекреации не требуется																				
10	4.1	7Б3ОЛЧ	1	18	Б ОЛЧ	45	18	16 16	5	2	2	Прчб С4	0.7	15	61.8	43.3 18.5							
		подлесок: ИВК Редкий Класс пожарной опасности 5 Рекреационная х-ка: тип ландшафта Закрыт. гориз. сомкн, эстетическая оценка 2, рекреационная оценка Средняя, Устойчивые, проходимость Средняя, просматриваемость Средняя, регулирование рекреации не требуется																				
11	0.3	Река -																				
		Класс пожарной опасности 5 Земли линейного протяжения: ширина 6.0 м, протяженность 0.56 км																				
12	0.6	Канава мелиоратив. -																				
		Класс пожарной опасности 5 Земли линейного протяжения: ширина 2.0 м, протяженность 2.95 км																				
13	0.4	Просеки квартальные -																				
		Класс пожарной опасности 5 Земли линейного протяжения: ширина 4.0 м, протяженность 1.12 км																				
		Итого по категории																				
	36.0													253					2			

Лосинопогонный лесопарк Функциональная зона: Заповедная зона Квартал 75-3

N выдела	Площадь, га	Состав.Подр.Подл.Покров,почва, рельеф,особ.выд.Происхожд.Кат.земель Хар.лесн. культур Кадастров.оценка	Я Р У С	Высота Яруса	Элемент леса	Возраст	Высота	Диаметр	Кл.Гр.Бонитет	Кл.Гр.Бонитет	Тип леса ТЛУ	Полнота Сумма пл. сеч.	Запас сырораст. леса, дес.кбм на 1 га	Запас сырораст. леса, дес.кбм общий на выдел	Запас сырораст. леса, дес.кбм по составляющ.	Кл. Запас на выделе, дес.кбм: то: варн: ос: ти	Кл. Запас на выделе, дес.кбм: суховостоя: стар.	Кл. Запас на выделе, дес.кбм: ре- дин	Кл. Запас на выделе, дес.кбм: единичных дер.	Кл. Запас на выделе, дес.кбм: захламлен. общий	Кл. Запас на выделе, дес.кбм: захламлен. лик-вида	Хозяйственные мероприятия
1	2	3	4	5	6	7	8	9	10	11	12	13	14	15	16	17	18	19	20	21	22	23	24

По составляющим породам

Б	205
ОС	8
ОЛЧ	40
ИВД	

Итого по кварталу

36.0														253						2			

По составляющим породам

Б	205
ОС	8
ОЛЧ	40
ИВД	

Отметка об изменениях после лесоустройства

N выдела	Площадь выдела	Наименование выполненного мероприятия, иного воздействия; изменение качества земли; хозяйства	Год проведения (возраст)	Объемные показатели мероприятия, га, м3	Подпись лица произведшего запись

Лосинопогонный лесопарк Функциональная зона: Заповедная зона Квартал 75-4

N выдела	Площадь, га	Состав.Подр.Подл.Покров,почва, рельеф,особ.выд.Происхожд.Кат.земель Хар.лесн. культур Кадастров.оценка	Я Р У С	Высота Яруса	Элемент леса	Возраст	Высота	Диаметр	Кл.Гр.Бонит	Кл.Гр.Бонит	Тип леса ТЛУ	Полнота	Запас сырораст. леса, дес.кбм	Запас сырораст. леса, дес.кбм	Кл. Запас на выделе, дес.кбм	Кл. Запас на выделе, дес.кбм	Кл. Запас на выделе, дес.кбм	Кл. Запас на выделе, дес.кбм	Хозяйственные мероприятия
												Сумм. а пл. сеч.	на 1 га	общий на выдел	по соста вляющ	ва рн ос ти	су хо стоя стар.	ре дин	еди нич ных дер.	захламлен. общий	лик вида
1	2	3	4	5	6	7	8	9	10	11	12	13	14	15	16	17	18	19	20	21	22	23	24

1 21.7 Болото

-

Класс пожарной опасности 5
Болота: Низинное, Осоковое
Рекреационная х-ка: тип ландшафта Открытый без дер., эстетическая оценка 3, рекреационная оценка Низкая, Средней устойчивости, проходимость Плохая, просматриваемость Плохая, требуется строгий режим рекреации

2 4.6 9Б1ОЛЧ 1 17 Б 45 17 16 5 2 2 Прчб 0.7 13 60.2 54.2
ОЛЧ С4 6
Класс пожарной опасности 5
Рекреационная х-ка: тип ландшафта Закрыт. гориз. сомкн, эстетическая оценка 2, рекреационная оценка Средняя, Устойчивые, проходимость Средняя, просматриваемость Средняя, треб. незначит. регулир. рекреации

3 3.0 8Б2ОЛС 1 17 Б 45 17 14 5 2 2 Прчб 0.7 13 38.6 30.9
ОЛС С4 7.7
подлесок: МЛ, ИВК Редкий
Класс пожарной опасности 5
Рекреационная х-ка: тип ландшафта Закрыт. гориз. сомкн, эстетическая оценка 2, рекреационная оценка Средняя, Устойчивые, проходимость Средняя, просматриваемость Средняя, регулирование рекреации не требуется

4 0.3 Река

-

Класс пожарной опасности 5
Земли линейного протяжения: ширина 6.0 м, протяженность 0.54 км

5 0.5 Канава мелиоратив.

-

Класс пожарной опасности 5
Земли линейного протяжения: ширина 2.0 м, протяженность 2.74 км

```
: N :Пло- :Состав.Подр.Подл.:Я:Вы- :Эле-:Воз:Вы-:Ди:Кл.Гр.Бо: Тип  :Полн:Запас сырораст. :Кл. Запас на выделе, дес.кбм:                 :
:вы-:щадь,:Покров,почва, ре-:Р:со- :мент:   :   :ам:во:во:ни:      :ота : леса, дес.кбм  :то:-------------------------:                 :
:де-:     :льеф,особ.выд.Про:У:та  :    :ра :со-:ет:зр:зр:те: леса :----:----------------:ва:су- :ре- :еди-:захламлен.:Хозяйственные    :
:ла : га  :исхожд.Кат.земель:С:Яр  :ле- :   :   :р :ас:ас:т :      :Сумм: на :общий:по   :рн:хо- :    :нич-:----------:                 :
:   :     :Хар.лесн. культур: :ус  :са  :ст :та :  :та:та:  :      :а пл: 1  :на   :соста:ос:стоя:дин :ных :общий:лик-:мероприятия      :
:   :     :Кадастров.оценка : :а   :    :   :   :  :  :  :  : ТЛУ  :сеч.: га :выдел:вляющ:ти:стар.    :дер.:     :вида:                 :
: 1 :  2  :         3       :4: 5  :  6 : 7 : 8 : 9:10:11:12:  13  : 14 : 15 :  16 : 17  :18: 19 : 20 : 21 : 22  : 23 :     24          :
```

6 0.4 Просеки квартальные

-

Класс пожарной опасности 5
Земли линейного протяжения: ширина 4.0 м, протяженность 1.18 км

Итого по категории
30.6 99
По составляющим породам

Б 85
ОЛС 8
ОЛЧ 6

Итого по кварталу
30.6 99
По составляющим породам

Б 85
ОЛС 8
ОЛЧ 6

Отметка об изменениях после лесоустройства

N выдела	Площадь выдела	Наименование выполненного мероприятия, иного воздействия; изменение качества земли; хозяйства	Год проведения (возраст)	Объемные показатели мероприятия, га, м3	Подпись лица произведшего запись	N выдела	Площадь выдела	Наименование выполненного мероприятия, иного воздействия; изменение качества земли; хозяйства	Год проведения (возраст)	Объемные показатели мероприятия, га, м3	Подпись лица произведшего запись

Лосинопогонный лесопарк Функциональная зона: Заповедная зона Квартал 76-1

N выдела	Площадь, га	Состав.Подр.Подл.Покров,почва, рельеф,особ.выд.Происхожд.Кат.земель Хар.лесн. культур Кадастров.оценка	Я Р У С	Высота Яруса	Элемент леса	Возраст	Высота	Диаметр	Кл.Гр.Бонит	Кл.Гр.Бонит	Тип леса ТЛУ	Полнота Сумма пл. сеч.	Запас сырораст. леса, дес.кбм на 1 га	Запас сырораст. леса, дес.кбм общий на выдел	Запас сырораст. леса, дес.кбм по составляющ.	Кл. Запас на выделе, дес.кбм: Кл. товарн. ос. ти	Кл. Запас на выделе, дес.кбм: Кл. сухостоя стар.	Кл. Запас на выделе, дес.кбм: Кл. редин	Кл. Запас на выделе, дес.кбм: Кл. единичных дер.	Кл. Запас на выделе, дес.кбм: Кл. захламлен. общий	Кл. Запас на выделе, дес.кбм: Кл. захламлен. лик-вида	Хозяйственные мероприятия
1	2	3	4	5	6	7	8	9	10	11	12	13	14	15	16	17	18	19	20	21	22	23	24

1 0.4 Болото

-

Класс пожарной опасности 5
Болота: Низинное, Осоковое
Рекреационная х-ка: тип ландшафта Открытый с дерев., эстетическая оценка 3, рекреационная оценка Низкая, проходимость Плохая, просматриваемость Хорошая, рекреация не допускается

2 0.8 Болото

-

Класс пожарной опасности 5
Болота: Низинное, Осоковое
Рекреационная х-ка: тип ландшафта Открытый с дерев., эстетическая оценка 3, рекреационная оценка Низкая, проходимость Плохая, просматриваемость Хорошая, рекреация не допускается

3 5.4 Озеро

-

Класс пожарной опасности 5

4 1.5 Болото

-

Класс пожарной опасности 5
Болота: Низинное, Осоковое
Рекреационная х-ка: тип ландшафта Открытый с дерев., эстетическая оценка 3, рекреационная оценка Низкая, проходимость Плохая, просматриваемость Хорошая, рекреация не допускается

Лосинопогонный лесопарк | Функциональная зона: Заповедная зона | Квартал 76-1

N выдела	Площадь, га	Состав. Покров, почва, рельеф, особ. выд. Хар. лесн. культур. Кадастров. оценка	Ярус	Элемент леса	Возраст	Высота	Диаметр	Класс бонитета	Тип леса	Полнота	Запас сырораст. леса, дес.кбм: Сумм на 1 га	Кл. Запас на выделе, дес.кбм: общий по выдел	Категория состояния	Водохозяйственные свойства	Рекреационно-хозяйственная динамика	Санитарное состояние насаждений: общий	Санитарное состояние насаждений: лик-вида	Захламленность, дер.	Хозяйственные мероприятия
1	2	3	4	5	6	7	8	9	10	11	12	13	14	15	16	17	18	19	20	21	22	23	24
5	0.3	4Б2ОС2ОЛЧ2ИВД	1	16	Б	40	16	14	4	2	2	Прчб	0.5	9	3.1	1.3							
					ОС							С4				0.6							
					ОЛЧ											0.6							
					ИВД											0.6							

подлесок: ИВК Густой
Класс пожарной опасности 5
Рекреационная х-ка: тип ландшафта Закрыт. гориз. сомкн, эстетическая оценка 2, рекреационная оценка Средняя, Устойчивые, проходимость Средняя, просматриваемость Средняя, регулирование рекреации не требуется

6	0.1	Болото														-							

Класс пожарной опасности 5
Болота: Низинное, Осоковое
Рекреационная х-ка: тип ландшафта Открытый с дерев., эстетическая оценка 3, рекреационная оценка Низкая, проходимость Плохая, просматриваемость Хорошая, рекреация не допускается

7	0.0	Болото														-							

Класс пожарной опасности 5
Болота: Низинное, Осоковое
Рекреационная х-ка: тип ландшафта Открытый с дерев., эстетическая оценка 3, рекреационная оценка Низкая, проходимость Плохая, просматриваемость Хорошая, рекреация не допускается

8	0.1	Болото														-							

Класс пожарной опасности 5
Болота: Низинное, Осоковое
Рекреационная х-ка: тип ландшафта Открытый с дерев., эстетическая оценка 3, рекреационная оценка Низкая, проходимость Плохая, просматриваемость Хорошая, рекреация не допускается

Лосинопогонный лесопарк | Функциональная зона: Заповедная зона | Квартал 76-1

N выдела	Площадь, га	Состав. Покров, рельеф, особ. выд. Исхожд. Кат. земель: Хар. лесн. культур: Кадастров. оценка	Подр. Подл. почва, Прос. Уста. Ярус	Элемент	Возр.	Выд.	Дин.	Кл. Гр. Бон.	Тип леса ТЛУ	Полн.	Запас сырораст. Сумм: на 1 га	Кл. Запас на выделе, дес.кбм: общий	по сечению	Запас на выделе, дес.кбм: Хозяйственные: рн.	хо-	Захламлен.: сост.	ос.	Хозяйственные: стоя	дин.	Хозяйственные: нич- ных дер.	Хозяйственные: общий	Хозяйственные: лик- вида	Хозяйственные: мероприятия
1	2	3	4	5	6	7	8	9	10	11	12	13	14	15	16	17	18	19	20	21	22	23	24
9	0.4	Болото																					
		Класс пожарной опасности 5 Болота: Низинное, Осоковое Рекреационная х-ка: тип ландшафта Открытый с дерев., эстетическая оценка 3, рекреационная оценка Низкая, проходимость Плохая, просматриваемость Хорошая, рекреация не допускается																					
10	0.0	Озеро																					
		Класс пожарной опасности 5																					
11	22.5	Болото																					
		Класс пожарной опасности 5 Болота: Низинное, Осоковое Рекреационная х-ка: тип ландшафта Открытый с дерев., эстетическая оценка 3, рекреационная оценка Низкая, проходимость Плохая, просматриваемость Хорошая, рекреация не допускается																					
12	0.2	Озеро																					
		Класс пожарной опасности 5																					
13	0.0	Озеро																					
		Класс пожарной опасности 5																					
14	0.0	Озеро																					
		Класс пожарной опасности 5																					

Лосинопогонный лесопарк Функциональная зона: Заповедная зона Квартал 76-1

N выдела	Площадь, га	Состав.Подр.Подл.Покров,почва, рельеф,особ.выд.Происхожд.Кат.земель Хар.лесн. культур Кадастров.оценка	Я Р У С	Высота Яруса	Элемент леса	Возраст	Высота	Диаметр	Кл.возраста	Гр.возраста	Бонитет	Тип леса ТЛУ	Полнота Сумма пл. сеч.	Запас сырораст. леса, дес.кбм на 1 га	Запас сырораст. леса, дес.кбм общий на выдел	Запас сырораст. леса, дес.кбм по составляющ.	Кл. Запас на выделе, дес.кбм: товарн. ос. ти	Кл. Запас на выделе, дес.кбм: сухостоя стар.	Кл. Запас на выделе, дес.кбм: ре-дин	Кл. Запас на выделе, дес.кбм: единичных дер.	Кл. Запас на выделе, дес.кбм: захламлен. общий	Кл. Запас на выделе, дес.кбм: захламлен. лик-вида	Хозяйственные мероприятия
1	2	3	4	5	6	7	8	9	10	11	12	13	14	15	16	17	18	19	20	21	22	23	24
15	0.1	6Б3ИВД1ОЛЧ	1	18	Б ИВД ОЛЧ	55	18	20	6	2	3	Прчб С4	0.5	10	1.1	0.7 0.3 0.1							
		подлесок: ИВК Средний Класс пожарной опасности 5 Рекреационная х-ка: тип ландшафта Закрыт. гориз. сомкн, эстетическая оценка 1, рекреационная оценка Средняя, Устойчивые, проходимость Средняя, просматриваемость Средняя, регулирование рекреации не требуется Особенности: Полнота неравномерная, Состав неоднородный, Насаждение разновозрастное																					
16	0.1	10Б	1	17	Б	55	17	16	6	2	3	Прчб С4	0.5	10	0.6	0.6							
		подлесок: ИВК Средний Класс пожарной опасности 5 Рекреационная х-ка: тип ландшафта Закрыт. гориз. сомкн, эстетическая оценка 1, рекреационная оценка Средняя, Устойчивые, проходимость Средняя, просматриваемость Средняя, регулирование рекреации не требуется																					
17	0.0	10Б	1	12	Б	20	12	10	2	1	1	Прчб С4	0.4	5	0.2	0.2							
		подлесок: ИВК Редкий Класс пожарной опасности 5 Рекреационная х-ка: тип ландшафта Закрыт. гориз. сомкн, эстетическая оценка 1, рекреационная оценка Средняя, Устойчивые, проходимость Средняя, просматриваемость Средняя, регулирование рекреации не требуется																					
18	0.4	10Б	1	12	Б	20	12	10	2	1	1	Прчб С4	0.4	5	2	2							
		подлесок: ИВК Редкий Класс пожарной опасности 5 Рекреационная х-ка: тип ландшафта Закрыт. гориз. сомкн, эстетическая оценка 1, рекреационная оценка Средняя, Устойчивые, проходимость Средняя, просматриваемость Средняя, регулирование рекреации не требуется																					

Лосинопогонный лесопарк | Функциональная зона: Заповедная зона | Квартал 76-1

N выдела	Площадь, га	Состав.Подр.Подл.:Покров,почва,рельеф,особ.выд.Исхожд.Кат.земель:Хар.лесн. культур:Кадастров.оценка	Ярус	Элемент леса	Возраст, лет	Высота, м	Диаметр, см	Кл.Бон.	Гр.Тип леса	Полнота	Запас сырораст. Полнота леса	Запас сырораст. Сумм: на 1 га	Кл. Запас на выделе, дес.кбм: общий	Кл. Запас на выделе, дес.кбм: по хозяйственным видам	Хар.насажд.: Средний прирост, куб.м	Хар.насажд.: Относительная полнота	Хар.насажд.: Состояние	Хар.насажд.: Динамика	Захламленность: общий	Захламленность: ликвидная	Мероприятия
19	0.1	6Б2ИВД2ОЛЧ	1	Б	55	18	20	6	2	3	Прчб	0.7	15	1.1	0.7						
				ИВД							С4				0.2						
				ОЛЧ											0.2						
		подлесок: ИВК Средний Класс пожарной опасности 5 Рекреационная х-ка: тип ландшафта Закрыт. гориз. сомкн, эстетическая оценка 1, рекреационная оценка Средняя, Устойчивые, проходимость Средняя, просматриваемость Средняя, регулирование рекреации не требуется Особенности: Полнота неравномерная, Насаждение разновозрастное, Состав неоднородный																			
20	0.2	6Б3ИВД1ОЛЧ	1	Б	55	16	16	6	2	3	Прчб	0.4	7	1.6	0.9						
				ИВД							С4				0.5						
				ОЛЧ											0.2						
		подлесок: ИВК Средний Класс пожарной опасности 5 Рекреационная х-ка: тип ландшафта П/открыт груп. разм., эстетическая оценка 1, рекреационная оценка Средняя, Устойчивые, проходимость Средняя, просматриваемость Средняя, регулирование рекреации не требуется Особенности: Состав неоднородный, Насаждение разновозрастное, Полнота неравномерная																			
21	0.6	7Б2ИВД1ОЛЧ	1	Б	55	18	20	6	2	3	Прчб	0.7	13	7.4	5.2						
				ИВД							С4				1.5						
				ОЛЧ											0.7						
		подлесок: ИВК Средний Класс пожарной опасности 5 Рекреационная х-ка: тип ландшафта Закрыт. гориз. сомкн, эстетическая оценка 1, рекреационная оценка Средняя, Устойчивые, проходимость Средняя, просматриваемость Средняя, регулирование рекреации не требуется Особенности: Состав неоднородный, Полнота неравномерная, Насаждение разновозрастное																			
22	0.2	10ИВД	1	ИВД	50	17	20	5	3	3	Прчб	0.4	8	1.3	1.3						
											С4										
		Класс пожарной опасности 5 Рекреационная х-ка: тип ландшафта П/открыт груп. разм., эстетическая оценка 1, рекреационная оценка Средняя, Устойчивые, проходимость Средняя, просматриваемость Средняя, регулирование рекреации не требуется																			

Лосинопогонный лесопарк | Функциональная зона: Заповедная зона | Квартал 76-1

N выдела	Площадь, га	Состав. Покров, почва, рельеф, особ. выд. Исхожд. Хар. лесн. культур: Кадастров. оценка	Ярус	Элемент леса	Возраст, лет	Высота, м	Диаметр, см	Кл. бонитета	Тип леса	Полнота	Запас сырораст. леса, дес.кбм: Сумм. на 1 га	Запас сырораст. леса, дес.кбм: общий по выдел	Кл. Запас на выделе, дес.кбм: порн.хоз.	Кл. Запас на выделе, дес.кбм: сост.стояд	Кл. Запас на выделе, дес.кбм: единич.дер.	Кл. Запас на выделе, дес.кбм: захламлен. общий	Кл. Запас на выделе, дес.кбм: захламлен. лик-вида	Хозяйственные мероприятия
1	2	3	4	5	6	7	8	9	10	11	12	13	14	15	16	17	18	19	20	21	22	23	24
23	0.3	6Б2ОС2ИВД+ОЛЧ	1	14	Б	40	14	12	4	2	3	Прчб	0.6	9	3	1.8							
					ОС							С4				0.6							
					ИВД											0.6							
					ОЛЧ																		
		Класс пожарной опасности 5 Рекреационная х-ка: тип ландшафта Закрыт. гориз. сомкн, эстетическая оценка 1, рекреационная оценка Средняя, Устойчивые, проходимость Средняя, просматриваемость Средняя, регулирование рекреации не требуется Особенности: Насаждение разновозрастное, Полнота неравномерная																						
24	0.3	6Б3ИВД1ОЛЧ	1	17	Б	55	17	24	6	2	3	Прчб	0.5	10	3.3	2							
					ИВД			24				С4				1							
					ОЛЧ			24								0.3							
		подлесок: ИВК Средний Класс пожарной опасности 5 Рекреационная х-ка: тип ландшафта Закрыт. гориз. сомкн, эстетическая оценка 1, рекреационная оценка Средняя, Устойчивые, проходимость Средняя, просматриваемость Средняя, регулирование рекреации не требуется Особенности: Насаждение разновозрастное, Полнота неравномерная, Состав неоднородный																						
25	0.5	Озеро											-										
		Класс пожарной опасности 5																					
26	0.8	Канава мелиоратив.											-										
		Класс пожарной опасности 5 Земли линейного протяжения: ширина 2.0 м, протяженность 4.19 км																					
27	0.2	Просеки квартальные											-										
		Класс пожарной опасности 5 Земли линейного протяжения: ширина 4.0 м, протяженность 0.52 км																					

Лосинопогонный лесопарк Функциональная зона: Заповедная зона Квартал 76-1

N выдела	Площадь, га	Состав.Подр.Подл.Покров,почва, рельеф,особ.выд.Происхожд.Кат.земель Хар.лесн. культур Кадастров.оценка	Я.Р.У.С.	Высота Яруса	Элемент леса	Возраст	Высота	Диаметр	Кл.возраста	Гр.возраста	Бонитет	Тип леса ТЛУ	Полнота Сумма пл. сеч.	Запас сырораст. леса, дес.кбм на 1 га	Запас сырораст. леса, дес.кбм общий на выдел	Запас сырораст. леса, дес.кбм по составляющ.	Кл. товарн. ос. ти	Запас на выделе, дес.кбм суховостоя стар.	Запас на выделе, дес.кбм ре-дин	Запас на выделе, дес.кбм единичных дер.	Запас на выделе, дес.кбм захламлен. общий	Запас на выделе, дес.кбм захламлен. лик-вида	Хозяйственные мероприятия
1	2	3	4	5	6	7	8	9	10	11	12	13	14	15	16	17	18	19	20	21	22	23	24

Итого по категории

35.5 24

По составляющим породам

Б	15
ОС	1
ОЛЧ	2
ИВД	6

Итого по кварталу

35.5 24

По составляющим породам

Б	15
ОС	1
ОЛЧ	2
ИВД	6

Отметка об изменениях после лесоустройства

N выдела	Площадь выдела	Наименование выполненного мероприятия, иного воздействия; изменение категории земли; хозяйства	Год проведения (возобновления)	Объемные показатели мероприятия, га, м3	Подпись лица произведшего запись	N выдела	Площадь выдела	Наименование выполненного мероприятия, иного воздействия; изменение категории земли; хозяйства	Год проведения (возобновления)	Объемные показатели мероприятия, га, м3	Подпись лица произведшего запись

Лосинопогонный лесопарк | Функциональная зона: Заповедная зона | Квартал 76-2

N выдела	Площадь, га	Состав.Подр.Подл.:Покров,почва,рельеф,особ.выд.:Исхожд.Кат.земель:Хар.лесн. культур:Кадастров.оценка	Яруса	Элемент леса	Возраст	Высота	Диаметр	Класс бонитета	Тип леса	Полнота	Запас сырораст. леса, дес.кбм	Кл. ТЛУ	Запас на выделе, дес.кбм	Кл. товарности	Запас на выделе, дес.кбм: общий	Запасхламленность: по сечениям	Запасхламленность: по дер.	Хозяйственные мероприятия: общий	Хозяйственные мероприятия: лик-вида
1	13.6	Болото																	
		-																	
		Класс пожарной опасности 5 Болота: Низинное, Осоковое Рекреационная х-ка: тип ландшафта Открытый с дерев., эстетическая оценка 3, рекреационная оценка Низкая, проходимость Плохая, просматриваемость Хорошая, рекреация не допускается																	
2	0.4	Болото																	
		-																	
		Класс пожарной опасности 5 Болота: Низинное, Осоковое, Береза, % зарастания 15 Рекреационная х-ка: тип ландшафта Открытый с дерев., эстетическая оценка 3, рекреационная оценка Низкая, проходимость Плохая, просматриваемость Хорошая, рекреация не допускается																	
3	0.3	8Б2ИВД	1	Б	16	50	16	16	5	2	3	Прчб	0.6	11	3.7	3			
				ИВД								С4				0.7			
		подлесок: ИВК, ИВК Средний Класс пожарной опасности 5 Рекреационная х-ка: тип ландшафта Закрыт. гориз. сомкн, эстетическая оценка 1, рекреационная оценка Средняя, Устойчивые, проходимость Средняя, просматриваемость Средняя, регулирование рекреации не требуется Особенности: Состав неоднородный, Полнота неравномерная																	
4	0.6	9Б1ИВД	1	Б	15	50	15	16	5	2	3	Прчб	0.4	6	3.4	3.1			
				ИВД								С4				0.3			
		подлесок: ИВК, МЛ Редкий Класс пожарной опасности 5 Рекреационная х-ка: тип ландшафта П/открыт груп. разм., эстетическая оценка 1, рекреационная оценка Средняя, Устойчивые, проходимость Средняя, просматриваемость Средняя, регулирование рекреации не требуется Особенности: Состав неоднородный, Полнота неравномерная																	

Лосинопогонный лесопарк Функциональная зона: Заповедная зона Квартал 76-2

N выдела	Площадь, га	Состав.Подр.Подл.Покров,почва, рельеф,особ.выд.Происхожд.Кат.земель Хар.лесн. культур Кадастров.оценка	Я Р У С	Высота Яруса	Элемент леса	Возраст	Высота	Диаметр	Кл.возраста	Гр.возраста	Бонитет	Тип леса ТЛУ	Полнота Сумма пл. сеч.	Запас сырораст. леса, дес.кбм на 1 га	Запас сырораст. леса, дес.кбм общий на выдел	Запас сырораст. леса, дес.кбм по составляющ	Кл. Запас на выделе, дес.кбм: товарн. ос. ти	Кл. Запас на выделе, дес.кбм: сухостоя стар.	Кл. Запас на выделе, дес.кбм: ре-дин	Кл. Запас на выделе, дес.кбм: единичных дер.	Кл. Запас на выделе, дес.кбм: захламлен. общий	Кл. Запас на выделе, дес.кбм: захламлен. лик-вида	Хозяйственные мероприятия
1	2	3	4	5	6	7	8	9	10	11	12	13	14	15	16	17	18	19	20	21	22	23	24
5	0.7	7Б3ИВД	1	15	Б ИВД	50	15	16	5	2	3	Прчб С4	0.4	6	4.1	2.9 1.2							

подлесок: ИВК, МЛ Редкий
Класс пожарной опасности 5
Рекреационная х-ка: тип ландшафта П/открыт груп. разм., эстетическая оценка 1, рекреационная оценка Средняя, Устойчивые, проходимость Средняя, просматриваемость Средняя, регулирование рекреации не требуется
Особенности: Состав неоднородный, Полнота неравномерная

6	1.5	9Б1ИВД	1	18	Б ИВД	55	18	20	6	2	3	Прчб С4	0.8	17	25.2	22.7 2.5							

подлесок: ИВК, МЛ Редкий
Класс пожарной опасности 5
Рекреационная х-ка: тип ландшафта П/открыт груп. разм., эстетическая оценка 1, рекреационная оценка Средняя, Устойчивые, проходимость Средняя, просматриваемость Средняя, регулирование рекреации не требуется
Особенности: Полнота неравномерная, Состав неоднородный

7	0.4	7Б3ИВД	1	15	Б ИВД	50	15	16	5	2	3	Прчб С4	0.4	6	2.2	1.5 0.7							

подлесок: ИВК, МЛ Редкий
Класс пожарной опасности 5
Рекреационная х-ка: тип ландшафта П/открыт груп. разм., эстетическая оценка 1, рекреационная оценка Средняя, Устойчивые, проходимость Средняя, просматриваемость Средняя, регулирование рекреации не требуется
Особенности: Состав неоднородный, Полнота неравномерная

8 0.1 Поляна

-

Класс пожарной опасности 2
Рекреационная х-ка: тип ландшафта Открытый без дер., эстетическая оценка 2, рекреационная оценка Средняя, проходимость Хорошая, просматриваемость Хорошая

Лосинопогонный лесопарк | Функциональная зона: Заповедная зона | Квартал 76-2

N выдела	Площадь, га	Состав. Покров, рельеф, Хар. лесн. культур, Кадастров. оценка	Подр. почва, особ. выд., ус, а	Подл. Прос.	Я: Возр.	Выс.	Элемент	Возр.	Выс.	Диам.	Кл. сост.	Гр. стр.	Бон.	Тип леса, ТЛУ	Полн.	Запас сырораст. леса, дес.кбм: Сумм. на 1 га	Порода	Запас на выделе, дес.кбм: общий	Кл. таксации: по	Кл. таксации: рн.	Кл. таксации: хоз.	Кл. таксации: единич.	Захламленность: общий	Захламленность: лик.	Хозяйственные мероприятия
1	2	3	4	5	6	7	8	9	10	11	12	13	14	15	16	17	18	19	20	21	22	23	24			
9	0.3	ЗЛП3ОС1ОЛЧ3КЛО		1	22	ЛП	70	22	24	7	3	2	Сслм	0.6	25	6.8	2									
						ОС			24				В2				2									
						ОЛЧ			24								0.7									
						КЛО			24								2.1									
		подлесок: МЛ Редкий Класс пожарной опасности 4 Рекреационная х-ка: тип ландшафта Закрыт. гориз. сомкн, эстетическая оценка 2, рекреационная оценка Средняя, Устойчивые, проходимость Средняя, просматриваемость Средняя, регулирование рекреации не требуется																								
10	0.2	ЗЛП3ОС1ОЛЧ3КЛО		1	23	ЛП	70	23	24	7	3	2	Сслм	0.5	22	5.1	1.5									
						ОС			24				В2				1.5									
						ОЛЧ			24								0.5									
						КЛО			24								1.6									
		подлесок: МЛ Редкий Класс пожарной опасности 4 Рекреационная х-ка: тип ландшафта П/открыт груп. разм., эстетическая оценка 2, рекреационная оценка Средняя, Устойчивые, проходимость Средняя, просматриваемость Средняя, регулирование рекреации не требуется Особенности: Полнота неравномерная																								
11	0.1	ЗЛП3ОС1ОЛЧ3КЛО		1	22	ЛП	70	22	24	7	3	2	Сслм	0.5	20	2.4	0.7									
						ОС			24				В2				0.7									
						ОЛЧ			24								0.2									
						КЛО			24								0.8									
		подлесок: ИВК Редкий Класс пожарной опасности 4 Рекреационная х-ка: тип ландшафта П/открыт груп. разм., эстетическая оценка 2, рекреационная оценка Средняя, Устойчивые, проходимость Средняя, просматриваемость Средняя, регулирование рекреации не требуется Особенности: Полнота неравномерная																								
12	0.3	Прогалина				Б			3	-			С4													Лес.культуры
		Класс пожарной опасности 3 Особенности: Провед.мер-тий хоз.нецелесообразно																								

Лосинопогонный лесопарк | Функциональная зона: Заповедная зона | Квартал 76-2

N выдела	Площадь, га	Состав. Покров, почва, рельеф, особ. выд. Исхожд. Хар. лесн. культур. Кадастров. оценка	Ярус	Элемент леса	Возраст, лет	Высота, м	Диаметр, см	Класс бонитета	Тип леса	Полнота	Запас сыроматериала, куб.м/га: Общий	Запас сыроматериала, куб.м/га: По породам	Кол. деревьев на выделе, шт.: Общий	Кол. деревьев на выделе, шт.: По породам	Захламленность: Общий	Захламленность: По породам	Хозяйственные мероприятия
1	2	3	4	5	6	7	8	9	10	11	12	13	14	15	16	17	18	19	20
13	0.2	7Б3ИВД	1	15	Б	50	15	16	5	2	3	Прчб	0.6	10	1.7	1.2			
					ИВД							С4				0.5			
		подлесок: ИВК, МЛ Редкий																	
		Класс пожарной опасности 5																	
		Рекреационная х-ка: тип ландшафта П/открыт груп. разм., эстетическая оценка 1, рекреационная оценка Средняя, Устойчивые, проходимость Средняя, просматриваемость Средняя, регулирование рекреации не требуется																	
		Особенности: Полнота неравномерная, Состав неоднородный																	
14	1.2	8Б2ИВД	1	17	Б	50	17	16	5	2	3	Прчб	0.8	15	17.6	14.1			
					ИВД		15	16				С4				3.5			
		подлесок: ИВК Редкий																	
		Класс пожарной опасности 5																	
		Рекреационная х-ка: тип ландшафта Закрыт. гориз. сомкн, эстетическая оценка 2, рекреационная оценка Средняя, Устойчивые, проходимость Средняя, просматриваемость Средняя, регулирование рекреации не требуется																	
15	2.7	6Б3ИВД1ОС	1	16	Б	50	17	16	5	2	3	Прчб	0.8	15	39.9	23.9			
					ИВД		15	16				С4				12			
					ОС											4			
		подлесок: ИВК Редкий																	
		Класс пожарной опасности 5																	
		Рекреационная х-ка: тип ландшафта Закрыт. гориз. сомкн, эстетическая оценка 2, рекреационная оценка Средняя, Устойчивые, проходимость Средняя, просматриваемость Средняя, регулирование рекреации не требуется																	
		Особенности: Состав неоднородный, Полнота неравномерная																	
16	0.1	Прогалина			Б														Лес.культуры
											2	-							
												С3							
		Класс пожарной опасности 3																	
		Особенности: Провед.мер-тий хоз.нецелесообразно																	

Лосинопогонный лесопарк | Функциональная зона: Заповедная зона | Квартал 76-2

N выдела	Площадь, га	Состав. Покров, рельеф, Кадастров. оценка	Подр.	Подл.	Яр.	Усл.	Возр.	Элемент леса	Высота	Диам.	Кл. бон.	Гр. зр.	Бон. зр.	Тип леса	Полнота	Запас сырораст. леса, дес.кбм: Сумм. на 1 га	Запас на выделе, дес.кбм: общий	Кл. то: по ва, су-, ре-, ни-	Захламленность: общий	Захламленность: лик-	Хозяйственные мероприятия: вида
1	2	3	4	5	6	7	8	9	10	11	12	13	14	15	16	17	18	19	20	21	22	23	24
17	0.4	3ЛП3ОС1ОЛЧ3КЛО	1	22	ЛП	70	22	20	7	3	2	Сслм	0.4	16	6.4	1.9							
					ОС			20				В2				1.9							
					ОЛЧ			20								0.6							
					КЛО			20								2							
		подлесок: МЛ Редкий																					
		Класс пожарной опасности 4																					
		Рекреационная х-ка: тип ландшафта П/открыт груп. разм., эстетическая оценка 2, рекреационная оценка Средняя, Устойчивые, проходимость Средняя, просматриваемость Средняя, регулирование рекреации не требуется																					
		Особенности: Насаждение разновозрастное																					
18	0.3	Прогалина			ОЛЧ						3	-											Лес.культуры
												С4											
		Класс пожарной опасности 3																					
		Особенности: Провед.мер-тий хоз.нецелесообразно																					
19	0.1	8Б2ИВД+ОЛЧ	1	13	Б	40	13	12	4	2	3	Прчб	0.7	10	1.2	1							
					ИВД							С4				0.2							
					ОЛЧ																		
		подлесок: ИВК Редкий																					
		Класс пожарной опасности 5																					
		Рекреационная х-ка: тип ландшафта Закрыт. гориз. сомкн, эстетическая оценка 1, рекреационная оценка Средняя, Устойчивые, проходимость Средняя, просматриваемость Средняя, регулирование рекреации не требуется																					
20	0.6	3Б3ОС1ОЛЧ3КЛО	1	22	Б	70	22	24	7	3	2	Сслм	0.6	16	9.4	2.8							
					ОС			24				В2				2.8							
					ОЛЧ			24								0.9							
					КЛО			24								2.9							
		подлесок: ИВК Редкий																					
		Класс пожарной опасности 4																					
		Рекреационная х-ка: тип ландшафта П/открыт груп. разм., эстетическая оценка 2, рекреационная оценка Средняя, Устойчивые, проходимость Средняя, просматриваемость Средняя, регулирование рекреации не требуется																					
		Особенности: Полнота неравномерная, Насаждение разновозрастное																					

N выдела	Площадь, га	Состав.Подр.Подл.Покров,почва, рельеф,особ.выд.Происхожд.Кат.земель Хар.лесн. культур Кадастров.оценка	Я.Р.У.С	Высота Яруса	Элемент леса	Возраст	Высота	Диаметр	Кл.возраста	Гр.возраста	Бонитет	Тип леса ТЛУ	Полнота Сумма пл. сеч.	Запас сырораст. леса, дес.кбм на 1 га	Запас сырораст. леса, дес.кбм общий на выдел	Запас сырораст. леса, дес.кбм по составляющ.	Кл. Запас на выделе, дес.кбм: то: варн: ос: ти	Кл. Запас на выделе, дес.кбм: то: сухостоя: стар.	Кл. Запас на выделе, дес.кбм: то: ре-дин	Кл. Запас на выделе, дес.кбм: то: единичных дер.	Кл. Запас на выделе, дес.кбм: то: захламлен.: общий	Кл. Запас на выделе, дес.кбм: то: захламлен.: лик-вида	Хозяйственные мероприятия
1	2	3	4	5	6	7	8	9	10	11	12	13	14	15	16	17	18	19	20	21	22	23	24
21	0.4	7Б2ИВД1ОС	1	18	Б	55	18	20	6	2	3	Прчб	0.7	15	5.8	4							
					ИВД							С4				1.2							
					ОС											0.6							
		подлесок: ИВК, МЛ Редкий																					
		Класс пожарной опасности 5																					
		Рекреационная х-ка: тип ландшафта П/открыт груп. разм., эстетическая оценка 1, рекреационная оценка Средняя, Устойчивые, проходимость Средняя, просматриваемость Средняя, регулирование рекреации не требуется																					
		Особенности: Состав неоднородный, Полнота неравномерная																					
22	0.5	3Б3ОС1ОЛЧ3КЛО	1	22	Б	70	22	20	7	3	2	Сслм	0.5	14	7.3	2.2							
					ОС							В2				2.2							
					ОЛЧ											0.7							
					КЛО											2.2							
		подлесок: ИВК Редкий																					
		Класс пожарной опасности 4																					
		Рекреационная х-ка: тип ландшафта П/открыт рав. разм., эстетическая оценка 2, рекреационная оценка Средняя, Устойчивые, проходимость Средняя, просматриваемость Средняя, регулирование рекреации не требуется																					
23	0.1	Болото																					
												-											
		Класс пожарной опасности 5																					
		Болота: Низинное, Осоковое																					
		Рекреационная х-ка: тип ландшафта Открытый с дерев., эстетическая оценка 3, рекреационная оценка Низкая, проходимость Плохая, просматриваемость Хорошая, рекреация не допускается																					
24	3.3	8Б2ИВД+ОЛЧ,ОС	1	15	Б	40	15	14	4	2	3	Прчб	0.7	11	36.1	28.9							
					ИВД							С4				7.2							
					ОЛЧ																		
					ОС																		
		подлесок: ИВК Средний																					
		Класс пожарной опасности 5																					
		Рекреационная х-ка: тип ландшафта Закрыт. гориз. сомкн, эстетическая оценка 1, рекреационная оценка Средняя, Устойчивые, проходимость Средняя, просматриваемость Средняя, регулирование рекреации не требуется																					

N выдела	Площадь, га	Состав.Подр.Подл.Покров,почва, рельеф,особ.выд.Происхожд.Кат.земель:Хар.лесн. культур:Кадастров.оценка	Я:Р:У:С	Высота:Ярус:а	Элемент:леса	Возраст	Высота	Диаметр	Кл.Гр.Бонит	Кл.Гр.Бонит	Кл.Гр.Бонит	Тип леса ТЛУ	Полнота:Сумма пл. сеч.	Запас сырораст. леса, дес.кбм:на 1 га	Запас сырораст. леса, дес.кбм:общий на выдел	Запас сырораст. леса, дес.кбм:по составляющ	Кл. Запас на выделе, дес.кбм:товарн:ос:ти	Кл. Запас на выделе, дес.кбм:сухостоя:стар.	Кл. Запас на выделе, дес.кбм:редин	Кл. Запас на выделе, дес.кбм:единичных дер.	Кл. Запас на выделе, дес.кбм:захламлен.:общий	Кл. Запас на выделе, дес.кбм:захламлен.:лик-вида	Хозяйственные мероприятия
1	2	3	4	5	6	7	8	9	10	11	12	13	14	15	16	17	18	19	20	21	22	23	24

25 0.3 Поляна

-

Класс пожарной опасности 2
Рекреационная х-ка: тип ландшафта Открытый без дер., эстетическая оценка 2, рекреационная оценка Средняя, проходимость Хорошая, просматриваемость Хорошая

26	0.2	6Б4ОЛЧ+ОС	1	15	Б	40	15	14	4	2	3	Прчб	0.8	13	3.1	1.9
					ОЛЧ							С4				1.2
					ОС											

подлесок: ИВК Средний
Класс пожарной опасности 5
Рекреационная х-ка: тип ландшафта Закрыт. гориз. сомкн, эстетическая оценка 1, рекреационная оценка Средняя, Устойчивые, проходимость Средняя, просматриваемость Средняя, регулирование рекреации не требуется

27	0.8	7Б3ОЛЧ+ОС	1	15	Б	40	15	14	4	2	3	Прчб	0.8	13	10.3	7.2
					ОЛЧ							С4				3.1
					ОС											

подлесок: ИВК Редкий
Класс пожарной опасности 5
Рекреационная х-ка: тип ландшафта Закрыт. гориз. сомкн, эстетическая оценка 1, рекреационная оценка Средняя, Устойчивые, проходимость Средняя, просматриваемость Средняя, регулирование рекреации не требуется

28	0.4	8Б1ОС1ОЛЧ	1	8	Б	25	8	6	3	2	1	Сслм	0.4	3	1.2	1
					ОС							В2				0.1
					ОЛЧ											0.1

подлесок: ИВК Редкий
Класс пожарной опасности 4
Рекреационная х-ка: тип ландшафта Открытый без дер., эстетическая оценка 2, рекреационная оценка Средняя, Устойчивые, проходимость Хорошая, просматриваемость Хорошая, регулирование рекреации не требуется

Лосинопогонный лесопарк | Функциональная зона: Заповедная зона | Квартал 76-2

N выдела	Площадь, га	Состав. Покров, рельеф, исходн. Хар. лесн. культур. Кадастров. оценка	Подр.	Подл.	Ярус	Высота	Элемент	Возраст	Высота	Диаметр	Класс бонитета	Тип леса	Полнота	Запас сырораст. леса, дес.кбм	Кл. ТЛУ	Запас на выделе, дес.кбм: общий	по породам	Категория земель	Характер. насаждения	Лесорастительные условия	Хозяйственные мероприятия
1	2	3	4	5	6	7	8	9	10	11	12	13	14	15	16	17	18	19	20	21	22
29	2.8	Поляна Единичные деревья 7Б3ОС+ОЛЧ				11	Б ОС ОЛЧ	30	11	10			-	1.5			2.9 1.3				
		Класс пожарной опасности 2 Культуры: год создания л/к 2011, Выкаш.травост., Посадка ручная, 3.33 тыс. шт/га, состояние Погибшие, Несоответствие тлу Рекреационная х-ка: тип ландшафта Открытый с дерев., эстетическая оценка 2, рекреационная оценка Средняя, проходимость Хорошая, просматриваемость Хорошая																			
30	0.6	4КЛ4ЛП2Б+Д	1	20	КЛ ЛП Б Д	80 80 120	20 20 21 	24 24 28 	8	4	1	Сслм В2	0.6	16	8.8	3.5 3.5 1.8					
		подрост: 10Д (25) 4 м, 0.5 тыс.шт/га, благонадежный подлесок: ЛЩ, Р, БЗН Редкий Класс пожарной опасности 3 Краснокнижные растения: Незабудка лесная Рекреационная х-ка: тип ландшафта Закрыт. вертик.сомкн, эстетическая оценка 1, рекреационная оценка Высокая, Повышенной устойчивости, проходимость Хорошая, просматриваемость Средняя, регулирование рекреации не требуется Особенности: Насаждение разновозрастное, Состав неоднородный, Размещение подроста груп., Полнота неравномерная																			
31	0.3	Река											-								
		Класс пожарной опасности 5 Земли линейного протяжения: ширина 6.0 м, протяженность 0.59 км																			
32	0.4	Канава мелиоратив.											-								
		Класс пожарной опасности 5 Земли линейного протяжения: ширина 2.0 м, протяженность 2.06 км																			

Лосинопогонный лесопарк | Функциональная зона: Заповедная зона | Квартал 76-2

N выдела	Площадь, га	Состав. Покров, рельеф, исходжд. Хар. лесн. культур. Кадастров. оценка	Подр. Подл. почва, особ. выд. Кат. земель	Я: Р: У: С:	Элемент леса	Возраст, лет	Вы-сота, м	Диаметр, см	Кл. бонит.	Гр. ТЛУ	Бо: Тип леса	Полнота	Запас сырораст. леса, дес.кбм: Общий	по составляющим породам	Кл. сеч.: га	Запас на выделе, дес.кбм: Общий	по составляющим породам	Хозяйственные мероприятия: Захламленность	Единичные	Лик-видов	Хозяйственные мероприятия: Мероприятия
1	2	3	4	5	6	7	8	9	10	11	12	13	14	15	16	17	18	19	20	21	22	23	24
33	0.7	Просеки квартальные												-									
		Класс пожарной опасности 5 Земли линейного протяжения: ширина 4.0 м, протяженность 1.77 км																					
34	0.1	Дорога автом.грунтовая												-									
		Класс пожарной опасности 5 Земли линейного протяжения: ширина 4.0 м, протяженность 0.19 км																					
		Итого по категории																					
	34.9														203							4	
		По составляющим породам																					
															Д								
															КЛ	4							
															КЛО	12							
															Б	123							
															ОС	16							
															ОЛЧ	8							
															ЛП	10							
															ИВД	30							
		Итого по кварталу																					
	34.9														203							4	
		По составляющим породам																					
															Д								
															КЛ	4							
															КЛО	12							
															Б	123							
															ОС	16							
															ОЛЧ	8							
															ЛП	10							
															ИВД	30							

Отметка об изменениях после лесоустройства

N выдела	Площадь выдела	Наименование выполненного мероприятия, иного воздействия; изменение качества земли; хозяйства	Год проведения (возраст)	Объемные показатели мероприятия, га, м3	Подпись лица произведшего запись	N выдела	Площадь выдела	Наименование выполненного мероприятия, иного воздействия; изменение качества земли; хозяйства	Год проведения (возраст)	Объемные показатели мероприятия, га, м3	Подпись лица произведшего запись

Лосинопогонный лесопарк Функциональная зона: Особо охраняемая зона Квартал 77-1

N выдела	Площадь, га	Состав.Подр.Подл.Покров,почва, рельеф,особ.выд.Происхожд.Кат.земель Хар.лесн. культур Кадастров.оценка	Я Р У С	Высота Яруса	Элемент леса	Возраст	Высота	Диаметр	Кл.Гр.Бонит	Кл.Гр.Бонит	Тип леса ТЛУ	Полнота Сумма пл. сеч.	Запас сырораст. леса, дес.кбм на 1 га	Запас сырораст. леса, дес.кбм общий на выдел	Запас сырораст. леса, дес.кбм по составляющ.	Кл. Запас на выделе, дес.кбм: Кл. товарн. ос. ти	Кл. Запас на выделе, дес.кбм: Кл. сухостоя стар.	Кл. Запас на выделе, дес.кбм: Кл. ре-дин	Кл. Запас на выделе, дес.кбм: Кл. единичных дер.	Кл. Запас на выделе, дес.кбм: Кл. захламлен. общий	Кл. Запас на выделе, дес.кбм: Кл. захламлен. лик-вида	Хозяйственные мероприятия
1	2	3	4	5	6	7	8	9	10	11	12	13	14	15	16	17	18	19	20	21	22	23	24

1 6.5 Озеро

-

Класс пожарной опасности 5

2 29.5 Болото

-

Класс пожарной опасности 5
Болота: Низинное, Осоковое, Береза, % зарастания 5
Рекреационная х-ка: тип ландшафта Открытый с дерев., эстетическая оценка 3, рекреационная оценка Низкая, проходимость Плохая, просматриваемость Хорошая, рекреация не допускается

3 0.5 10Б 1 22 Б 65 22 16 7 3 2 Прчб 0.6 16 8.3 8.3
С4
подлесок: ИВК Средний
Класс пожарной опасности 5
Рекреационная х-ка: тип ландшафта Закрыт. гориз. сомкн, эстетическая оценка 1, рекреационная оценка Средняя, Устойчивые, проходимость Средняя, просматриваемость Средняя, регулирование рекреации не требуется

4 1.0 10Б 1 22 Б 60 22 20 6 2 2 Прчб 0.8 22 22.4 22.4
С4
подлесок: ИВК, МЛ Средний
Класс пожарной опасности 5
Рекреационная х-ка: тип ландшафта Закрыт. гориз. сомкн, эстетическая оценка 1, рекреационная оценка Средняя, Устойчивые, проходимость Средняя, просматриваемость Средняя, регулирование рекреации не требуется
Особенности: Полнота неравномерная

5 0.6 10Б 1 18 Б 55 18 16 6 2 3 Прчб 0.7 15 8.4 8.4
С4
подлесок: ИВК Средний
Класс пожарной опасности 5
Рекреационная х-ка: тип ландшафта Закрыт. гориз. сомкн, эстетическая оценка 1, рекреационная оценка Средняя, Устойчивые, проходимость Средняя, просматриваемость Средняя, регулирование рекреации не требуется
Особенности: Полнота неравномерная

Лосинопогонный лесопарк | Функциональная зона: Особо охраняемая зона | Квартал 77-1

N выдела	Площадь, га	Состав. Покров, рельеф, Кадастров. Подр. Подл. Хар. Кат. Яр. Ус.	Я	Возраст	Элемент леса	Высота	Диаметр	Кл. Бон.	Тип леса	Полнота	Запас сырораст. Сумм. на 1 га	Кл. Запас на выделе, дес.кбм: общий	по составляющим породам	Хозяйственные мероприятия
1	2	3	4	5	6	7	8	9	10	11	12	13	14	15	16	17	18	19	20	21	22	23	24
6	0.4	7Б2ИВД1ОС	1	17	Б	50	17	16	5	2	3	Прчб С4	0.6	11	4.4	3.1							
					ИВД		16	16								0.9							
					ОС			16								0.4							
		подлесок: ИВК, МЛ Средний Класс пожарной опасности 5 Рекреационная х-ка: тип ландшафта Закрыт. гориз. сомкн, эстетическая оценка 1, рекреационная оценка Средняя, Устойчивые, проходимость Средняя, просматриваемость Средняя, регулирование рекреации не требуется Особенности: Полнота неравномерная, Насаждение разновозрастное																					
7	0.8	10Б	1	14	Б	40	14	12	4	2	3	Прчб С4	0.6	9	7.6	7.6							
		подлесок: ИВК Средний Класс пожарной опасности 5 Рекреационная х-ка: тип ландшафта Закрыт. гориз. сомкн, эстетическая оценка 1, рекреационная оценка Средняя, Устойчивые, проходимость Средняя, просматриваемость Средняя, регулирование рекреации не требуется																					
8	0.2	Дорога автом.грунтовая										-											
		Класс пожарной опасности 5 Земли линейного протяжения: ширина 4.0 м, протяженность 0.50 км																					
		Итого по категории																					
	39.5															51							
		По составляющим породам																					
																	Б	50					
																	ОС						
																	ИВД	1					
		Итого по кварталу																					
	39.5															51							
		По составляющим породам																					
																	Б	50					
																	ОС						
																	ИВД	1					

Отметка об изменениях после лесоустройства

N выдела	Площадь выдела	Наименование выполненного мероприятия, иного воздействия; изменение качества земли; хозяйства	Год проведения (возраст)	Объемные показатели мероприятия, га, м3	Подпись лица произведшего запись	N выдела	Площадь выдела	Наименование выполненного мероприятия, иного воздействия; изменение качества земли; хозяйства	Год проведения (возраст)	Объемные показатели мероприятия, га, м3	Подпись лица произведшего запись

Лосинопогонный лесопарк Функциональная зона: Особо охраняемая зона Квартал 77-2

N вы-де-ла	Пло-щадь, га	Состав.Подр.Подл.Покров,почва, ре-льеф,особ.выд.Про-исхожд.Кат.земель Хар.лесн. культур Кадастров.оценка	Я Р У С	Вы-со-та Яр ус а	Эле-мент ле-са	Воз ра ст	Вы-со-та	Ди ам ет р	Кл.Гр.Бо ва зр ас та	Кл.Гр.Бо ва зр ас та	Кл.Гр.Бо ни те т	Тип леса ТЛУ	Полн ота Сумм а пл. сеч.	Запас сырораст. леса, дес.кбм на 1 га	Запас сырораст. леса, дес.кбм общий на выдел	Запас сырораст. леса, дес.кбм по соста вляющ	Кл. то ва рн ос ти	Запас на выделе, дес.кбм: су-хо-стоя стар.	Запас на выделе, дес.кбм: ре-дин	Запас на выделе, дес.кбм: еди-нич-ных дер.	Запас на выделе, дес.кбм: захламлен. общий	Запас на выделе, дес.кбм: захламлен. лик-вида	Хозяйственные мероприятия
1	2	3	4	5	6	7	8	9	10	11	12	13	14	15	16	17	18	19	20	21	22	23	24

1 2.3 Болото

-

Класс пожарной опасности 5
Болота: Низинное, Осоковое
Рекреационная х-ка: тип ландшафта Открытый с дерев., эстетическая оценка 3, рекреационная оценка Низкая, проходимость Плохая, просматриваемость Хорошая, рекреация не допускается

2 0.1 5Б5ИВД+ОС 1 12 Б 35 12 8 4 2 3 Прчб 0.6 7 0.7 0.4
ИВД С4 0.3
ОС
подлесок: ИВК Густой
Класс пожарной опасности 5
Рекреационная х-ка: тип ландшафта Закрыт. гориз. сомкн, эстетическая оценка 1, рекреационная оценка Средняя, Устойчивые, проходимость Средняя, просматриваемость Средняя, регулирование рекреации не требуется

3 0.8 5Б5ИВД+ОС 1 13 Б 35 13 10 4 2 3 Прчб 0.7 10 7.8 3.9
ИВД С4 3.9
ОС
подлесок: ИВК Густой
Класс пожарной опасности 5
Рекреационная х-ка: тип ландшафта Закрыт. гориз. сомкн, эстетическая оценка 1, рекреационная оценка Средняя, Устойчивые, проходимость Средняя, просматриваемость Средняя, регулирование рекреации не требуется

4 0.9 Озеро

-

Класс пожарной опасности 5

Лосинопогонный лесопарк | Функциональная зона: Особо охраняемая зона | Квартал 77-2

N выдела	Площадь, га	Состав. Покров, рельеф, исходд. Хар. лесн. культур. Кадастров. оценка	Подр. почва, особ. Кат. земель	Подл. ре-ф-ус-а	Я: Выдел	Элемент	Возраст	Выдел	Диаметр	Кл. бонит.	Гр. полн.	Бонитет	Тип леса	Полнота	Запас сырораст. Сумм. на 1 га	Кл. Запас на выделе, дес.кбм: общий	по сост.	рн: хозяйственные мероприятия	Запас на выделе, дес.кбм: общий	ед. дер.	захламлен.: лик-вида	Хозяйственные мероприятия
1	2	3	4	5	6	7	8	9	10	11	12	13	14	15	16	17	18	19	20	21	22	23	24
5	0.1	5Б5ИВД+ОС		1	13	Б ИВД ОС	35	13	10	4	2	3	Прчб С4	0.5	7	0.7	0.4 0.3							

подлесок: ИВК Густой
Класс пожарной опасности 5
Рекреационная х-ка: тип ландшафта П/открыт рав. разм., эстетическая оценка 1, рекреационная оценка Средняя, Устойчивые, проходимость Средняя, просматриваемость Средняя, регулирование рекреации не требуется

6	2.1	Болото				-																		

Класс пожарной опасности 5
Болота: Низинное, Осоковое
Рекреационная х-ка: тип ландшафта Открытый с дерев., эстетическая оценка 3, рекреационная оценка Низкая, проходимость Плохая, просматриваемость Хорошая, рекреация не допускается

7	0.1	Озеро				-																		

Класс пожарной опасности 5

8	8.5	Болото				-																		

Класс пожарной опасности 5
Болота: Низинное, Осоковое
Рекреационная х-ка: тип ландшафта Открытый с дерев., эстетическая оценка 3, рекреационная оценка Низкая, проходимость Плохая, просматриваемость Хорошая, рекреация не допускается

Лосинопогонный лесопарк | Функциональная зона: Особо охраняемая зона | Квартал 77-2

N выдела	Площадь, га	Состав.Подр.Подл.:Покров,почва,рельеф,особ.выд.:Исхожд.Кат.земель:Хар.лесн. культур:Кадастров.оценка	Ярус	Элемент леса	Возраст	Высота	Диаметр	Класс бонитета	Группа возраста	Тип леса	Полнота	Запас сырораст. леса, дес.кбм: Сумм на 1 га	Запас сырораст. леса, дес.кбм: общий по выдел	Кл. Запас на выделе, дес.кбм: товарная часть: на 1 га	Кл. Запас на выделе, дес.кбм: товарная часть: общий по выдел	Захламленность: сухостой: количество	Захламленность: ред. дин. стояк: количество	Захламленность: единичных: общий запас	Захламленность: лик. общий запас	Хозяйственные мероприятия: вид
1	2	3	4	5	6	7	8	9	10	11	12	13	14	15	16	17	18	19	20	21
9	1.2	Болото										-								
		Класс пожарной опасности 5 Болота: Низинное, Осоковое Рекреационная х-ка: тип ландшафта Открытый с дерев., эстетическая оценка 3, рекреационная оценка Низкая, проходимость Плохая, просматриваемость Хорошая, рекреация не допускается																		
10	1.4	Болото										-								
		подлесок: ИВК Средний Класс пожарной опасности 5 Болота: Низинное, Осоковое, Береза, % зарастания 20 Рекреационная х-ка: тип ландшафта Открытый с дерев., эстетическая оценка 3, рекреационная оценка Низкая, проходимость Плохая, просматриваемость Хорошая, рекреация не допускается																		
11	3.4	Болото										-								
		Класс пожарной опасности 5 Болота: Низинное, Осоковое Рекреационная х-ка: тип ландшафта Открытый с дерев., эстетическая оценка 3, рекреационная оценка Низкая, проходимость Плохая, просматриваемость Хорошая, рекреация не допускается																		
12	0.6	8Б2ИВД	1	Б ИВД	50	18	16	5	2	2	Прчб С4	0.8	17	9.7	7.8 1.9					
		подлесок: ИВК Средний Класс пожарной опасности 5 Рекреационная х-ка: тип ландшафта Закрыт. гориз. сомкн, эстетическая оценка 1, рекреационная оценка Средняя, Устойчивые, проходимость Средняя, просматриваемость Средняя, регулирование рекреации не требуется																		

Лосинопогонный лесопарк | Функциональная зона: Особо охраняемая зона | Квартал 77-2

N выдела	Площадь, га	Состав. Покров, рельеф, Кадастров. оценка	Подр. Подл. почва, особ. Хар. лесн.	Я: Р: У: С:	Вы-сота	Элемент	Воз-раст	Вы-сота	Диа-метр	Кл. сос.	Гр. зап.	Бон.	Тип леса ТЛУ	Полнота	Запас сырораст. леса, дес.кбм: Сумм. на 1 га	Кл. Запас на выделе, дес.кбм: общий	по сост.	Хозяйственные мероприятия: рн-хоз.	ед.	нич.	Захламлен.: общий	лик.	Хозяйственные мероприятия: вида
1	2	3	4	5	6	7	8	9	10	11	12	13	14	15	16	17	18	19	20	21	22	23	24	
13	0.4	10Б	1	8	Б	20	8	6	2	1	3	Прчб С4	0.5	4	1.8	1.8								
		Класс пожарной опасности 5 Рекреационная х-ка: тип ландшафта П/открыт рав. разм., эстетическая оценка 1, рекреационная оценка Средняя, Устойчивые, проходимость Средняя, просматриваемость Средняя, регулирование рекреации не требуется																							
14	2.9	7БЗИВД	1	23	Б ИВД	65	23	20	7	3	2	Прчб С4	0.7	20	58.6 17.6	41								
		подлесок: ИВК, БЗН Средний Класс пожарной опасности 5 Рекреационная х-ка: тип ландшафта Закрыт. гориз. сомкн, эстетическая оценка 1, рекреационная оценка Средняя, Устойчивые, проходимость Средняя, просматриваемость Средняя, регулирование рекреации не требуется																							
15	1.5	7БЗИВД	1	23	Б ИВД	65	23	20	7	3	2	Прчб С4	0.6	17	25.2 7.6	17.6								
		подлесок: ИВК, БЗН Средний Класс пожарной опасности 5 Рекреационная х-ка: тип ландшафта Закрыт. гориз. сомкн, эстетическая оценка 1, рекреационная оценка Средняя, Устойчивые, проходимость Средняя, просматриваемость Средняя, регулирование рекреации не требуется Особенности: Полнота неравномерная																							
16	0.4	Прогалина Единичные деревья 7БЗИВД		23	Б Б ИВД	65	23	20			3	- С4		1		0.3 0.1								Лес.культуры	
		подлесок: ИВК, БЗН Средний Класс пожарной опасности 3 Рекреационная х-ка: тип ландшафта Открытый с дерев., эстетическая оценка 1, рекреационная оценка Средняя, Устойчивые, проходимость Средняя, просматриваемость Средняя, регулирование рекреации не требуется																							

Лосинопогонный лесопарк | Функциональная зона: Особо охраняемая зона | Квартал 77-2

N выдела	Площадь, га	Состав. Покров, рельеф, исхожд. Хар. лесн. культур: Кадастров. оценка	Подр. почва, особ. Кат. земель	Подл. ре-ф: выд. С:Яр	Элемент	Возраст	Выдел	Кл. бон.	Гр. бон.	Тип леса ТЛУ	Полнота	Запас сырораст. Сумм: на 1 га	Кл. Запас на выделе, дес.кбм: общий	по составляющим породам	Кл. Запас на выделе, дес.кбм: по категориям охраны	Захламленность	Хозяйственные мероприятия
1	2	3	4	5	6	7	8	9	10	11	12	13	14	15	16	17	18	19	20	21	22	23	24
17	1.0	Болото										-											
		Класс пожарной опасности 5 Болота: Низинное, Осоковое, Береза, % зарастания 30 Рекреационная х-ка: тип ландшафта Открытый без дер., эстетическая оценка 3, рекреационная оценка Низкая, проходимость Плохая, просматриваемость Хорошая, требуется строгий режим рекреации																					
18	0.1	Тропа										-											
		Класс пожарной опасности 5 Земли линейного протяжения: ширина 2.0 м, протяженность 0.48 км																					
19	0.4	Канава мелиоратив.										-											
		Класс пожарной опасности 5 Земли линейного протяжения: ширина 2.0 м, протяженность 2.34 км																					
20	0.4	Просеки квартальные										-											
		Класс пожарной опасности 5 Земли линейного протяжения: ширина 4.0 м, протяженность 0.94 км																					
		Итого по категории																					
	28.6													105									
		По составляющим породам																					
															Б	73							
															ОС								
															ИВД	32							
		Итого по кварталу																					
	28.6													105									

Лосинопогонный лесопарк Функциональная зона: Квартал 77-2

N выдела	Площадь, га	Состав.Подр.Подл.Покров,почва, рельеф,особ.выд.Происхожд.Кат.земель:Хар.лесн. культур:Кадастров.оценка	Я:Р:У:С:а	Выстая ярус	Элемент лесосека	Возраст	Высота	Диаметр	Кл.Гр.возраст	Бонитет	Тип леса ТЛУ	Полнота леса:Сумм: на 1 га пл: сеч.:	Запас сырораст. леса, дес.кбм:общий:на выдел:	Кл. Запас на выделе, дес.кбм:по соста:вляющ:	Кл. Запас на выделе, дес.кбм:ва:ри:ти:	Кл. Запас на выделе, дес.кбм:сухостоя:	Кл. Запас на выделе, дес.кбм:ре-дин	Кл. Запас на выделе, дес.кбм:захламленных:общий	Кл. Запас на выделе, дес.кбм:захламленных:лик-вида	Хозяйственные мероприятия
1	2	3	4	5	6	7	8	9	10	11	12	13	14	15	16	17	18	19	20	21	22	23	24

По составляющим породам

Б	73
ОС	
ИВД	32

Отметка об изменениях после лесоустройства

N выдела	Площадь выдела	Наименование выполненного мероприятия, иного воздействия; изменение категории земли; хозяйства	Год проведения (возд.)	Объемные показатели мероприятия, га, м3	Подпись лица произведшего запись	N выдела	Площадь выдела	Наименование выполненного мероприятия, иного воздействия; изменение категории земли; хозяйства	Год проведения (возд.)	Объемные показатели мероприятия, га, м3	Подпись лица произведшего запись

Лосинопогонный лесопарк Функциональная зона: Особо охраняемая зона Квартал 77-3

N выдела	Площадь, га	Состав.Подр.Подл.Покров,почва, рельеф,особ.выд.Про исхожд.Кат.земель Хар.лесн. культур Кадастров.оценка	Я Р У С	Высота Яруса	Элемент леса	Возраст	Высота	Диаметр	Кл.Гр.Бонитет	Кл.Гр.Бонитет	Тип леса ТЛУ	Полнота	Запас сырораст. леса, дес.кбм			Кл. Запас на выделе, дес.кбм						Хозяйственные мероприятия
													Сумма	на 1 га	общий на выдел	по составляющ	ва рн ос ти	су хо стоя стар.	ре дин	еди ных дер.	захламлен. общий	лик вида	
1	2	3	4	5	6	7	8	9	10	11	12	13	14	15	16	17	18	19	20	21	22	23	24
1	0.8	7Б3ИВД	1	16	Б ИВД	40	16	12	4	2	2	Прчб С4	0.7	13	9.9	6.9 3							

подлесок: ИВК Средний
Класс пожарной опасности 5
Рекреационная х-ка: тип ландшафта Закрыт. гориз. сомкн, эстетическая оценка 1, рекреационная оценка Средняя, Устойчивые, проходимость Средняя, просматриваемость Средняя, регулирование рекреации не требуется
Особенности: Полнота неравномерная, Состав неоднородный

2	2.6	10Б	1	22	Б	60	22	20	6	2	2	Прчб С4	0.8	22	58.1	58.1						

Класс пожарной опасности 5
Рекреационная х-ка: тип ландшафта Закрыт. гориз. сомкн, эстетическая оценка 1, рекреационная оценка Средняя, Устойчивые, проходимость Средняя, просматриваемость Средняя, регулирование рекреации не требуется
Особенности: Полнота неравномерная, Состав неоднородный

3	0.9	Болото										-										

Класс пожарной опасности 5
Болота: Низинное, Осоковое
Рекреационная х-ка: тип ландшафта Открытый с дерев., эстетическая оценка 3, рекреационная оценка Низкая, проходимость Плохая, просматриваемость Хорошая, рекреация не допускается

4	0.3	8Б2ИВД	1	17	Б ИВД	50	17	16 16	5	2	3	Прчб С4	0.4	8	2.6	2.1 0.5						

подлесок: ИВК Средний
Класс пожарной опасности 5
Рекреационная х-ка: тип ландшафта П/открыт груп. разм., эстетическая оценка 1, рекреационная оценка Средняя, Устойчивые, проходимость Средняя, просматриваемость Средняя, регулирование рекреации не требуется

Лосинопогонный лесопарк | Функциональная зона: Особо охраняемая зона | Квартал 77-3

N выдела	Площадь, га	Состав. Покров, рельеф, исходжд. Хар. лесн. культур. Кадастров. оценка	Подр.	Подл.	Я	Вы-дел	Элемент	Воз-ра	Вы-сота	Ди-ам	Кл. бон	Гр. поч	Бо-ни	Тип леса ТЛУ	Полн-ота	Запас сырораст. леса, дес.кбм: Сумм на 1 га пл. сеч.:	Кл. то	Запас на выделе, дес.кбм: общий на выдел	по ярусам:	Хозяйственные мероприятия: захламлен. нич-ных общий	лик-видам	
1	2	3	4	5	6	7	8	9	10	11	12	13	14	15	16	17	18	19	20	21	22	23	24
5	11.9	Болото														-							
		Класс пожарной опасности 5 Болота: Низинное, Осоковое Рекреационная х-ка: тип ландшафта Открытый с дерев., эстетическая оценка 3, рекреационная оценка Низкая, проходимость Плохая, просматриваемость Хорошая, рекреация не допускается																					
6	1.0	Озеро														-							
		Класс пожарной опасности 5																					
7	0.2	Озеро														-							
		Класс пожарной опасности 5																					
8	0.3	8Б2ИВД		1	17	Б ИВД	50	17	16 16	5	2	3	Прчб С4	0.7	13	4.6	3.7 0.9						
		подлесок: ИВК Средний Класс пожарной опасности 5 Рекреационная х-ка: тип ландшафта Закрыт. гориз. сомкн, эстетическая оценка 1, рекреационная оценка Средняя, Устойчивые, проходимость Средняя, просматриваемость Средняя, регулирование рекреации не требуется																					
9	0.3	8Б2ИВД		1	18	Б ИВД	50	18	16	5	2	2	Прчб С4	0.4	8	2.7	2.2 0.5						
		Класс пожарной опасности 5 Рекреационная х-ка: тип ландшафта П/открыт рав. разм., эстетическая оценка 1, рекреационная оценка Средняя, Устойчивые, проходимость Средняя, просматриваемость Средняя, регулирование рекреации не требуется																					

Лосинопогонный лесопарк | Функциональная зона: Особо охраняемая зона | Квартал 77-3

N выдела	Площадь, га	Состав. Покров, рельеф, исходжд. Хар. лесн. культур. Кадастров. оценка	Подр.	Подл.	Яр.	Вы-ус.	Элемент	Воз-ра	Вы-со-	Ди-ам	Кл. Гр. во-	Бо-ни-	Тип леса	Полн. ТЛУ	Запас сырораст. Сумм: на пл: 1 сеч.: га	Кл. Запас на выделе, дес.кбм: общий выдел	по сост	ре-ди- вляющ	захламлен.: ник- общий	лик- вида	Хозяйственные мероприятия
1	2	3	4	5	6	7	8	9	10	11	12	13	14	15	16	17	18	19	20	21	22	23	24
10	0.2	8Б2ИВД	1	18	Б	50	18	16	5	2	2	Прчб	0.5	10	1.9	1.5							
					ИВД							С4				0.4							
		Класс пожарной опасности 5																					
		Рекреационная х-ка: тип ландшафта П/открыт рав. разм., эстетическая оценка 1, рекреационная оценка Средняя, Устойчивые, проходимость Средняя, просматриваемость Средняя, регулирование рекреации не требуется																					
11	0.9	8Б2ИВД	1	17	Б	50	17	20	5	2	3	Прчб	0.8	15	14	11.2							
					ИВД							С4				2.8							
		Класс пожарной опасности 5																					
		Рекреационная х-ка: тип ландшафта Закрыт. гориз. сомкн, эстетическая оценка 1, рекреационная оценка Средняя, Устойчивые, проходимость Средняя, просматриваемость Средняя, регулирование рекреации не требуется																					
12	0.2	8Б2ИВД	1	18	Б	50	18	12	5	2	2	Прчб	0.5	10	2.2	1.8							
					ИВД							С4				0.4							
		Класс пожарной опасности 5																					
		Рекреационная х-ка: тип ландшафта П/открыт рав. разм., эстетическая оценка 1, рекреационная оценка Средняя, Устойчивые, проходимость Средняя, просматриваемость Средняя, регулирование рекреации не требуется																					
13	0.2	10Б	1	10	Б	20	10	6	2	1	2	Прчб	0.7	6	1.3	1.3							
												С4											
		Класс пожарной опасности 5																					
		Рекреационная х-ка: тип ландшафта Закрыт. гориз. сомкн, эстетическая оценка 1, рекреационная оценка Средняя, Устойчивые, проходимость Средняя, просматриваемость Средняя, регулирование рекреации не требуется																					
14	0.6	8Б2ИВД	1	15	Б	45	15	16	5	2	3	Прчб	0.6	10	5.5	4.4							
					ИВД							С4				1.1							
		Класс пожарной опасности 5																					
		Рекреационная х-ка: тип ландшафта Закрыт. гориз. сомкн, эстетическая оценка 1, рекреационная оценка Средняя, Устойчивые, проходимость Средняя, просматриваемость Средняя, регулирование рекреации не требуется																					

Лосинопогонный лесопарк | Функциональная зона: Особо охраняемая зона | Квартал 77-3

N выдела	Площадь, га	Состав. Покров, рельеф, исходный. Характ. лесн. культур. Кадастров. оценка	Ярус	Возраст	Элемент леса	Высота, м	Диаметр, см	Класс бонитета	Тип леса	Полнота	Запас сырораст. леса, дес.кбм	Кл. Запас на выделе, дес.кбм: Общий	по породам	Захламленность: количество стволов на 1 га	Хозяйственные мероприятия: лик-видимый	дин-стар.	дер.: вида
1	2	3	4	5	6	7	8	9	10	11	12	13	14	15	16	17	18	19	20	21	22	23	24
15	1.4	8Б2ИВД	1	22	Б	70	22	16	7	3	2	Прчб	0.8	22	31	24.8							
					ИВД			16				С4				6.2							
		подлесок: ИВК Средний																					
		Класс пожарной опасности 5																					
		Рекреационная х-ка: тип ландшафта Закрыт. гориз. сомкн, эстетическая оценка 1, рекреационная оценка Средняя, Устойчивые, проходимость Средняя, просматриваемость Средняя, регулирование рекреации не требуется																					
16	1.1	8Б2ИВД	1	22	Б	60	22	20	6	2	2	Прчб	0.8	22	24.2	19.4							
					ИВД							С4				4.8							
		подлесок: ИВК Средний																					
		Класс пожарной опасности 5																					
		Рекреационная х-ка: тип ландшафта Закрыт. гориз. сомкн, эстетическая оценка 1, рекреационная оценка Средняя, Устойчивые, проходимость Средняя, просматриваемость Средняя, регулирование рекреации не требуется																					
17	1.9	Озеро											-										
		Класс пожарной опасности 5																					
18	3.9	8Б2ИВД	1	20	Б	55	20	16	6	2	2	Прчб	0.8	19	74.3	59.4							
					ИВД			16				С4				14.9							
		подлесок: ИВК Средний																					
		Класс пожарной опасности 5																					
		Рекреационная х-ка: тип ландшафта Закрыт. гориз. сомкн, эстетическая оценка 1, рекреационная оценка Средняя, Устойчивые, проходимость Средняя, просматриваемость Средняя, регулирование рекреации не требуется																					
19	3.6	6Б3ИВД1ОЛЧ	1	23	Б	50	23	24	5	2	1	Прчб	0.6	17	60.7	36.4							
					ИВД			24				С4				18.2							
					ОЛЧ			24								6.1							
		подлесок: ИВК Средний																					
		Класс пожарной опасности 5																					
		Рекреационная х-ка: тип ландшафта Закрыт. гориз. сомкн, эстетическая оценка 1, рекреационная оценка Средняя, Устойчивые, проходимость Средняя, просматриваемость Средняя, регулирование рекреации не требуется																					

N выдела	Площадь, га	Состав.Подр.Подл.Покров,почва, рельеф,особ.выд.Происхожд.Кат.земель:Хар.лесн. культур:Кадастров.оценка	Я:Р:У:С	Высота:Яруса	Элемент:леса	Возраст	Высота	Диаметр	Кл.Гр.Бонитет	Кл.Гр.Бонитет	Тип леса ТЛУ	Полнота:Сумма пл. сеч.	Запас сырораст. леса, дес.кбм:на 1 га	Запас сырораст. леса, дес.кбм:общий на выдел	Запас сырораст. леса, дес.кбм:по составляющ.	Кл. Запас на выделе, дес.кбм:товарн:ости	Кл. Запас на выделе, дес.кбм:сухостоя:стар.	Кл. Запас на выделе, дес.кбм:редин	Кл. Запас на выделе, дес.кбм:единичных дер.	Кл. Запас на выделе, дес.кбм:захламлен.:общий	Кл. Запас на выделе, дес.кбм:захламлен.:лик-вида	Хозяйственные мероприятия
1	2	3	4	5	6	7	8	9	10	11	12	13	14	15	16	17	18	19	20	21	22	23	24
20	0.2	6Б3ИВД1ОЛЧ	1	23	Б	50	23	24	5	2	1	Прчб	0.4	12	2	1.2							
					ИВД			24				С4				0.6							
					ОЛЧ			24								0.2							

подлесок: ИВК Средний
Класс пожарной опасности 5
Рекреационная х-ка: тип ландшафта П/открыт рав. разм., эстетическая оценка 1, рекреационная оценка Средняя, Устойчивые, проходимость Средняя, просматриваемость Средняя, регулирование рекреации не требуется

21 0.2 Поляна

-

Класс пожарной опасности 2
Рекреационная х-ка: тип ландшафта Открытый без дер., эстетическая оценка 2, рекреационная оценка Средняя, проходимость Хорошая, просматриваемость Хорошая

22	0.7	8Б2ИВД	1	17	Б	45	17	16	5	2	2	Прчб	0.7	13	9.6	7.7						
					ИВД							С4				1.9						

подлесок: ИВК Средний
Класс пожарной опасности 5
Рекреационная х-ка: тип ландшафта Закрыт. гориз. сомкн, эстетическая оценка 1, рекреационная оценка Средняя, Устойчивые, проходимость Средняя, просматриваемость Средняя, регулирование рекреации не требуется

23 0.4 Болото

-

Класс пожарной опасности 5
Болота: Низинное, Осоковое
Рекреационная х-ка: тип ландшафта Открытый с дерев., эстетическая оценка 3, рекреационная оценка Низкая, проходимость Плохая, просматриваемость Хорошая, рекреация не допускается

24 0.1 Тропа

-

Класс пожарной опасности 5
Земли линейного протяжения: ширина 2.0 м, протяженность 0.72 км

Лосинопогонный лесопарк | Функциональная зона: Особо охраняемая зона | Квартал 77-3

N выдела	Площадь, га	Состав. Покров, рельеф, исходжд. Хар. лесн. культур. Кадастров. оценка	Подр. почва, особ. Кат. земель	Подл. ре-льеф Про-ис Сяр усло-вия	Я: Вы-дел	Элемент леса	Возраст	Вы-сота	Диаметр	Кл. бонитета	Тип леса	Полнота	Запас сырораст. Сумм: на 1 га	Кл. Запас на выделе, дес.кбм: общий	по составляющим породам	Запас на выделе, дес.кбм: ликвидный	захламленность	Хозяйственные мероприятия
1	2	3	4	5	6	7	8	9	10	11	12	13	14	15	16	17	18	19
25	0.3	Канава мелиоратив.										-						
		Класс пожарной опасности 5 Земли линейного протяжения: ширина 2.0 м, протяженность 1.74 км																
26	0.5	Просеки квартальные										-						
		Класс пожарной опасности 5 Земли линейного протяжения: ширина 4.0 м, протяженность 1.22 км																
27	0.1	Дорога автом.грунтовая										-						
		Класс пожарной опасности 5 Земли линейного протяжения: ширина 4.0 м, протяженность 0.22 км																
		Итого по категории																
	34.8													304				
		По составляющим породам																
															Б	242		
															ОЛЧ	6		
															ИВД	56		
		Итого по кварталу																
	34.8													304				
		По составляющим породам																
															Б	242		
															ОЛЧ	6		
															ИВД	56		

Отметка об изменениях после лесоустройства

N выдела	Площадь выдела	Наименование выполненного мероприятия, иного воздействия; изменение категории земли; хозяйства	Год проведения (возобновления)	Объемные показатели мероприятия, га, м3	Подпись лица произведшего запись	N выдела	Площадь выдела	Наименование выполненного мероприятия, иного воздействия; изменение категории земли; хозяйства	Год проведения (возобновления)	Объемные показатели мероприятия, га, м3	Подпись лица произведшего запись

```
: N :Пло- :Состав.Подр.Подл.:Я:Вы- :Эле-:Воз:Вы-:Ди:Кл.Гр.Бо: Тип  :Полн:Запас сырораст. :Кл. Запас на выделе, дес.кбм:                 :
:вы-:щадь,:Покров,почва, ре-:Р:со- :мент:   :   :ам:во:во:ни:      :ота : леса, дес.кбм  :то:-------------------------:                 :
:де-:     :льеф,особ.выд.Про:У:та  :    :ра :со-:ет:зр:зр:те: леса :----:----------------:ва:су- :ре- :еди-:захламлен.:Хозяйственные    :
:ла : га  :исхожд.Кат.земель:С:Яр  :ле- :   :   :р :ас:ас:т :      :Сумм: на :общий:по   :рн:хо- :    :нич-:----------:                 :
:   :     :Хар.лесн. культур: :ус  :са  :ст :та :  :та:та:  :      :а пл: 1  :на   :соста:ос:стоя:дин :ных :общий:лик-:мероприятия      :
:   :     :Кадастров.оценка : :а   :    :   :   :  :  :  :  : ТЛУ  :сеч.: га :выдел:вляющ:ти:стар.    :дер.:     :вида:                 :
: 1 :  2  :         3       :4: 5  :  6 : 7 : 8 : 9:10:11:12:  13  : 14 : 15 :  16 : 17  :18: 19 : 20 : 21 : 22  : 23 :     24          :
```

1 2.5 Болото

-

Класс пожарной опасности 5
Болота: Низинное, Осоковое, Береза, % зарастания 30
Рекреационная х-ка: тип ландшафта Открытый без дер., эстетическая оценка 3, рекреационная оценка Низкая, проходимость Плохая, просматриваемость Хорошая, требуется строгий режим рекреации

```
2   0.6   8Б2ИВД            1  23   Б    50  23  24 5  2  1  Прчб   0.6  17   9.4   7.5
                                    ИВД                      С5                      1.9
```

подлесок: Р, ЛЩ, ИВК Средний
Класс пожарной опасности 5
Рекреационная х-ка: тип ландшафта Закрыт. гориз. сомкн, эстетическая оценка 1, рекреационная оценка Средняя, Устойчивые, проходимость Хорошая, просматриваемость Хорошая, треб. незначит. регулир. рекреации

```
3   0.7   Редина естественная       -
          Единичные деревья                                1  Сслм
          10Б                  16   Б    30  16  14          В2          1.5                          1
```

Класс пожарной опасности 3
Рекреационная х-ка: тип ландшафта Открытый-редина, эстетическая оценка 2, рекреационная оценка Средняя, проходимость Хорошая, просматриваемость Хорошая

```
4   1.2   8Б2ИВД            1  20   Б    55  20  24 6  2  2  Прчб   0.4  10   12.4  9.9
                                    ИВД          24          С4                      2.5
```

подлесок: Р, ИВК Средний
Класс пожарной опасности 5
Рекреационная х-ка: тип ландшафта Закрыт. гориз. сомкн, эстетическая оценка 1, рекреационная оценка Средняя, Устойчивые, проходимость Средняя, просматриваемость Средняя, регулирование рекреации не требуется

Лосинопогонный лесопарк — Функциональная зона: Особо охраняемая зона — Квартал 77-4

N выдела	Площадь, га	Состав. Покров, почва, рельеф, особ. выд. Исхожд. Хар. лесн. культур: Кадастров. оценка	Ярус	Элемент леса	Возраст	Высота	Диаметр	Кл. бонитета	Тип леса	Полнота	Запас сырораст. Сумм: на 1 га	Кл. таксации	Запас на выделе, дес.кбм: общий	по преобл. породе	Ред. хозяйственного значения	Ед. измерения	Захламленность: общий	Лик.	Хозяйственные мероприятия: вид
1	2	3	4	5	6	7	8	9	10	11	12	13	14	15	16	17	18	19	20	21	22	23	24
5	0.5	7Б3ИВД	1	22	Б	65	22	24	7	3	2	Прчб	0.3	8	4.2	2.9							
					ИВД							С4				1.3							
		подлесок: ИВК, Р, МЛ Средний																					
		Класс пожарной опасности 5																					
		Рекреационная х-ка: тип ландшафта Закрыт. гориз. сомкн, эстетическая оценка 1, рекреационная оценка Средняя, Устойчивые, проходимость Средняя, просматриваемость Средняя, регулирование рекреации не требуется																					
6	0.9	7Б3ИВД	1	22	Б	70	22	20	7	3	2	Прчб	0.6	16	14.7	10.3							
					ИВД							С4				4.4							
		подлесок: ЛЩ, Р Средний																					
		Класс пожарной опасности 5																					
		Рекреационная х-ка: тип ландшафта Закрыт. гориз. сомкн, эстетическая оценка 1, рекреационная оценка Средняя, Устойчивые, проходимость Средняя, просматриваемость Средняя, регулирование рекреации не требуется																					
7	1.2	10Б+ИВД	1	20	Б	60	20	20	6	2	2	Прчб	0.7	17	20.2	20.2							
					ИВД							С4											
		подлесок: ЛЩ, Р, ИВК Средний																					
		Класс пожарной опасности 5																					
		Рекреационная х-ка: тип ландшафта Закрыт. гориз. сомкн, эстетическая оценка 1, рекреационная оценка Средняя, Устойчивые, проходимость Средняя, просматриваемость Средняя, регулирование рекреации не требуется																					
8	1.7	8Б2ИВД	1	19	Б	60	20	20	6	2	2	Сслм	0.7	16	26.9	21.5							
					ИВД		17	16				В2				5.4							
		подлесок: ЛЩ, Р, ИВК Средний																					
		Класс пожарной опасности 4																					
		Рекреационная х-ка: тип ландшафта Закрыт. гориз. сомкн, эстетическая оценка 2, рекреационная оценка Средняя, Устойчивые, проходимость Средняя, просматриваемость Средняя, регулирование рекреации не требуется																					
9	4.8	8Б2ИВД	1	15	Б	40	16	16	4	2	2	Сслм	0.7	12	58.2	46.6							
					ИВД		13	14				В2				11.6							
		подлесок: ЛЩ, Р Средний																					
		Класс пожарной опасности 4																					
		Рекреационная х-ка: тип ландшафта Закрыт. гориз. сомкн, эстетическая оценка 2, рекреационная оценка Средняя, Устойчивые, проходимость Средняя, просматриваемость Средняя, регулирование рекреации не требуется																					

```
: N :Пло- :Состав.Подр.Подл.:Я:Вы- :Эле-:Воз:Вы-:Ди:Кл.Гр.Бо: Тип  :Полн:Запас сырораст. :Кл. Запас на выделе, дес.кбм:                 :
:вы-:щадь,:Покров,почва, ре-:Р:со- :мент:   :   :ам:во:во:ни:      :ота : леса, дес.кбм  :то:-------------------------:                 :
:де-:     :льеф,особ.выд.Про:У:та  :    :ра :со-:ет:зр:зр:те: леса :----:----------------:ва:су- :ре- :еди-:захламлен.:Хозяйственные    :
:ла : га  :исхожд.Кат.земель:С:Яр  :ле- :   :   :р :ас:ас:т :      :Сумм: на :общий:по   :рн:хо- :    :нич-:----------:                 :
:   :     :Хар.лесн. культур: :ус  :са  :ст :та :  :та:та:  :      :а пл: 1  :на   :соста:ос:стоя:дин :ных :общий:лик-:мероприятия      :
:   :     :Кадастров.оценка : :а   :    :   :   :  :  :  :  : ТЛУ  :сеч.: га :выдел:вляющ:ти:стар.    :дер.:     :вида:                 :
: 1 :  2  :         3       :4: 5  :  6 : 7 : 8 : 9:10:11:12:  13  : 14 : 15 :  16 : 17  :18: 19 : 20 : 21 : 22  : 23 :     24          :
10  0.4   8Б2ИВД            1  12   Б    30  12  12 3  2  3  Прчб   0.4  5    2.2   1.8
                                     ИВД      10  10          С4                      0.4
          подлесок: Р, ИВК Средний
          Класс пожарной опасности 5
          Рекреационная х-ка: тип ландшафта Закрыт. гориз. сомкн, эстетическая оценка 1, рекреационная оценка Средняя, Устойчивые,
          проходимость Средняя, просматриваемость Средняя, регулирование рекреации не требуется

11  0.2   8Б2ИВД            1  12   Б    30  12  10 3  2  3  Прчб   0.5  6    1     0.8
                                     ИВД      10  10          С4                      0.2
          подлесок: ЛЩ, Р, ИВК Средний
          Класс пожарной опасности 5
          Рекреационная х-ка: тип ландшафта Закрыт. гориз. сомкн, эстетическая оценка 1, рекреационная оценка Средняя, Устойчивые,
          проходимость Средняя, просматриваемость Средняя, регулирование рекреации не требуется

12  0.1   8Б2ИВД            1  12   Б    30  12  10 3  2  3  Прчб   0.6  7    0.9   0.7
                                     ИВД      10  8           С4                      0.2
          подлесок: ЛЩ, Р, ИВК Средний
          Класс пожарной опасности 5
          Рекреационная х-ка: тип ландшафта Закрыт. гориз. сомкн, эстетическая оценка 1, рекреационная оценка Средняя, Устойчивые,
          проходимость Средняя, просматриваемость Средняя, регулирование рекреации не требуется

13  0.5   8Б2ИВД            1  20   Б    50  20  20 5  2  2  Прчб   0.7  16   7.4   5.9
                                     ИВД      18  16          С4                      1.5
          подлесок: ЛЩ, Р Средний
          Класс пожарной опасности 5
          Рекреационная х-ка: тип ландшафта Закрыт. гориз. сомкн, эстетическая оценка 1, рекреационная оценка Средняя, Устойчивые,
          проходимость Средняя, просматриваемость Средняя, регулирование рекреации не требуется

14  5.6   8Б2ИВД            1  14   Б    30  14  12 3  2  2  Прчб   0.4  6    33.4  26.7
                                     ИВД      12  10          С4                      6.7
          подлесок: ЛЩ, Р Средний
          Класс пожарной опасности 5
          Рекреационная х-ка: тип ландшафта Закрыт. гориз. сомкн, эстетическая оценка 1, рекреационная оценка Средняя, Устойчивые,
          проходимость Средняя, просматриваемость Средняя, регулирование рекреации не требуется
```

Лосинопогонный лесопарк | Функциональная зона: Особо охраняемая зона | Квартал 77-4

N выдела	Площадь, га	Состав. Покров, почва, рельеф, особ. выд. Исхожд. Хар. лесн. культур: Кадастров. оценка	Ярус	Элемент	Возраст	Высота	Диаметр	Кл. бонитета	Тип леса	Полнота	Запас сырораст. Сумм: на 1 га	Кл. Запас на выделе, дес.кбм: общий	по преобл.	Хозяйственные мероприятия: рубки	Захламленность: общий	Захламленность: лик. виды
1	2	3	4	5	6	7	8	9	10	11	12	13	14	15	16	17	18	19	20	21	22	23	24
15	0.2	8Б2ИВД	1	16	Б	40	16	16	4	2	2	Сслм	0.7	12	2.9	2.3							
					ИВД		14	14				В2				0.6							
		подлесок: ЛЩ, Р, ИВК Средний																					
		Класс пожарной опасности 4																					
		Рекреационная х-ка: тип ландшафта Закрыт. гориз. сомкн, эстетическая оценка 2, рекреационная оценка Средняя, Устойчивые, проходимость Средняя, просматриваемость Средняя, регулирование рекреации не требуется																					
16	0.4	8Б2ИВД	1	12	Б	25	12	10	3	2	2	Сслм	0.4	5	1.9	1.5							
					ИВД							В2				0.4							
		подлесок: ЛЩ, Р, ИВК Средний																					
		Класс пожарной опасности 4																					
		Рекреационная х-ка: тип ландшафта Закрыт. гориз. сомкн, эстетическая оценка 2, рекреационная оценка Средняя, Устойчивые, проходимость Средняя, просматриваемость Средняя, регулирование рекреации не требуется																					
17	6.1	Поляна для отдыха											-										
		Класс пожарной опасности 2																					
		Культуры: год создания л/к 2011, Выкаш.травост., Посадка ручная, 3.33 тыс. шт/га, состояние Погибшие, Несоответствие тлу																					
		Рекреационная х-ка: тип ландшафта Открытый с дерев., эстетическая оценка 1, рекреационная оценка Высокая, проходимость Хорошая, просматриваемость Хорошая																					
		Особенности: Периодическое вымокание																					
18	0.6	Культуры лесные																					
		10ЛП	1	16	ЛП	36	16	16	4	2	2	Сслм	0.8	18	11	11							
												В2											
		подлесок: Р Редкий																					
		Класс пожарной опасности 4																					
		Культуры: год создания л/к 1984, состояние Удовлетворительные																					
		Рекреационная х-ка: тип ландшафта Закрыт. гориз. сомкн, эстетическая оценка 2, рекреационная оценка Средняя, Устойчивые, проходимость Средняя, просматриваемость Средняя, регулирование рекреации не требуется																					

Лосинопогонный лесопарк | Функциональная зона: Особо охраняемая зона | Квартал 77-4

N выдела	Площадь, га	Состав. Покров, рельеф, Хар. лесн. культур, Кадастров. оценка	Подр. почва, особ. выд. исхожд.	Подл. Кат. земель	Я: Р: У: С:	Вы-: со-: та : Яр : ус : а	Элемент леса	Воз: ра : ле- : са : ст : та	Вы-: со-: ет: ас: та: ас: та: та	Ди: Кл. Бон: ам: во: во: ни:	Кл. Бон: Тип ота : леса, Сумм: а пл: 1 сеч.: ТЛУ	Полн: на общий выдел	Запас сырораст. по сост: ос: стоя: дин	Кл. то: рн: хо- : ных	Запас на выделе, дес.кбм: еди-: нич-: общий	Запас на выделе, дес.кбм: захламлен.: лик-:	Хозяйственные мероприятия вида
1	2	3	4	5	6	7	8	9	10	11	12	13	14	15	16	17	18	19	20	21	22	23	24
19	0.3	Река																					
												-											
		Класс пожарной опасности 5																					
		Земли линейного протяжения: ширина 6.0 м, протяженность 0.53 км																					
20	0.6	Просеки квартальные																					
												-											
		Класс пожарной опасности 5																					
		Земли линейного протяжения: ширина 4.0 м, протяженность 1.67 км																					
21	0.2	Дорога автом.грунтовая																					
												-											
		Класс пожарной опасности 5																					
		Земли линейного протяжения: ширина 4.0 м, протяженность 0.53 км																					
		Итого по категории																					
	29.4															207						1	
		По составляющим породам																					
																Б	159						
																ЛП	11						
																ИВД	37						
		Итого по кварталу																					
	29.4															207						1	
		По составляющим породам																					
																Б	159						
																ЛП	11						
																ИВД	37						

Отметка об изменениях после лесоустройства

N выдела	Площадь выдела	Наименование выполненного мероприятия, иного воздействия; изменение категории земли; хозяйства	Год проведения (возобновления)	Объемные показатели мероприятия, га, м3	Подпись лица произведшего запись

Лосинопогонный лесопарк | Функциональная зона: Особо охраняемая зона | Квартал 77-5

N выдела	Площадь, га	Состав. Покров, почва, рельеф, особ. выд. Исхожд. Хар. лесн. культур. Кадастров. оценка	Ярус	Элемент леса	Возраст, ступень	Высота, м	Диаметр, см	Класс бонитета	Тип леса	Полнота	Запас сырораст. леса, дес.кбм: Сумм. на 1 га	Кл. Запас на выделе, дес.кбм: общий	Кл. Запас на выделе, дес.кбм: по породам	Хозяйственные мероприятия: Захламленность: общий	Хозяйственные мероприятия: Захламленность: по видам	Хозяйственные мероприятия: Единичный хозяйственный отдел
1	0.6	7Б3ИВД	1	Б	70	22	24	7	3	2	Сслм	0.5	14	8.3	5.8	
				ИВД			24				В2				2.5	
		подлесок: ЛЩ, Р Средний														
		Класс пожарной опасности 4														
		Рекреационная х-ка: тип ландшафта Закрыт. гориз. сомкн, эстетическая оценка 2, рекреационная оценка Средняя, Устойчивые, проходимость Средняя, просматриваемость Средняя, регулирование рекреации не требуется														
2	0.6	9Б1ИВД	1	Б	40	16	14	4	2	2	Сслм	0.5	9	5.3	4.8	
				ИВД							В2				0.5	
		подлесок: ЛЩ, Р Средний														
		Класс пожарной опасности 4														
		Рекреационная х-ка: тип ландшафта Закрыт. гориз. сомкн, эстетическая оценка 2, рекреационная оценка Средняя, Устойчивые, проходимость Средняя, просматриваемость Средняя, регулирование рекреации не требуется														
3	0.4	6Б4ОЛЧ	1	Б	70	23	24	7	3	2	Сслм	0.6	17	6.5	3.9	
				ОЛЧ							В2				2.6	
		подлесок: ЛЩ, Р Средний														
		Класс пожарной опасности 4														
		Рекреационная х-ка: тип ландшафта Закрыт. гориз. сомкн, эстетическая оценка 2, рекреационная оценка Средняя, Устойчивые, проходимость Средняя, просматриваемость Средняя, регулирование рекреации не требуется														
4	2.4	7Б3ОЛЧ	1	Б	70	23	24	7	3	2	Сслм	0.6	17	41.5	29.1	
				ОЛЧ		22	20				В2				12.4	
		подлесок: ЛЩ, Р Средний														
		Класс пожарной опасности 4														
		Рекреационная х-ка: тип ландшафта Закрыт. гориз. сомкн, эстетическая оценка 2, рекреационная оценка Средняя, Устойчивые, проходимость Средняя, просматриваемость Средняя, регулирование рекреации не требуется														
5	2.2	5Б5ОЛЧ	1	Б	70	23	24	7	3	2	Сслм	0.6	17	37.4	18.7	
				ОЛЧ		22	20				В2				18.7	
		подлесок: Р, ЛЩ Средний														
		Класс пожарной опасности 4														
		Рекреационная х-ка: тип ландшафта Закрыт. гориз. сомкн, эстетическая оценка 2, рекреационная оценка Средняя, Устойчивые, проходимость Средняя, просматриваемость Средняя, регулирование рекреации не требуется														

Лосинопогонный лесопарк | Функциональная зона: Особо охраняемая зона | Квартал 77-5

N выдела	Площадь, га	Состав. Покров, рельеф, исходд. Хар.лесн. культур. Кадастров.оценка	Подр. почва, особ.выд. Кат.земель	Подл. ре-льеф Про-исх. С-ста Яр-ус	Я-рус	Вы-сота	Элемент леса	Возр.	Вы-сота	Ди-ам	Кл.бон.	Гр.тип.	Бон.	Тип леса	Полнота	Запас сырораст. Сумм: на 1 га пл. сеч.: га	Кл. выдел	Запас на выделе, дес.кбм: общий	по породам	Хозяйственные мероприятия: захламлен.: общий	лик-видам	нич-дер.	еди-ных	ва-жн	су-сто	ре-ак	Примечание
1	2	3	4	5	6	7	8	9	10	11	12	13	14	15	16	17	18	19	20	21	22	23	24				
6	1.0	Болото																									
																											-
		Класс пожарной опасности 5 Болота: Низинное, Осоковое, Береза, % зарастания 15 Рекреационная х-ка: тип ландшафта Открытый с дерев., эстетическая оценка 3, рекреационная оценка Низкая, проходимость Плохая, просматриваемость Хорошая, рекреация не допускается																									
7	5.1	10Б+ИВД			1	22	Б ИВД	60	22	24	6	2	2	Сслм В2	0.7	19	97.1	97.1									
		подлесок: ЛЩ, Р Средний Класс пожарной опасности 4 Рекреационная х-ка: тип ландшафта Закрыт. гориз. сомкн, эстетическая оценка 2, рекреационная оценка Средняя, Устойчивые, проходимость Средняя, просматриваемость Средняя, регулирование рекреации не требуется																									
8	0.6	10Б+ИВД			1	22	Б ИВД	55	22	24	6	2	2	Сслм В2	0.5	14	8.3	8.3									
		подлесок: ЛЩ, Р Средний Класс пожарной опасности 4 Рекреационная х-ка: тип ландшафта Закрыт. гориз. сомкн, эстетическая оценка 2, рекреационная оценка Средняя, Устойчивые, проходимость Средняя, просматриваемость Средняя, регулирование рекреации не требуется																									
9	0.2	9Б1ИВД			1	19	Б ИВД	50	19 18	20 16	5	2	2	Сслм В2	0.5	11	2.5	2.3 0.2									
		подрост: 10Б (20) 6 м, 2 тыс.шт/га, благонадежный подлесок: ЛЩ, Р Средний Класс пожарной опасности 4 Рекреационная х-ка: тип ландшафта Закрыт. гориз. сомкн, эстетическая оценка 2, рекреационная оценка Средняя, Устойчивые, проходимость Средняя, просматриваемость Средняя, регулирование рекреации не требуется																									

Лосинопогонный лесопарк | Функциональная зона: Особо охраняемая зона | Квартал 77-5

N выдела	Площадь, га	Состав. Покров, рельеф, Хар.лесн. культур: Кадастров.оценка	Подр. почва, особ.выд. исхожд.	Подл. ре-льеф Про-ходи-мость Сред-няя	Я: Вы-дел: Р: Со-ста-вооб-раз. У: Та-кса-ция: С: Яр-ус: а	Элемент	Возр.	Вы-сота	Ди-ам.	Кл. бон.	Гр. поч.	Бо-ни-тет	Тип леса ТЛУ	Полнота	Запас сырораст. леса, дес.кбм Сумм: на 1 га: общий	Запас сырораст. леса, дес.кбм по породам	Кл. Запас на выделе, дес.кбм: товарность: ва: сортность: сортность: ре-	Кл. Запас на выделе, дес.кбм: товарность: ре-	Кл. Запас на выделе, дес.кбм: товарность: еди-ничных	Кл. Запас на выделе, дес.кбм: товарность: захламленность: общий	Кл. Запас на выделе, дес.кбм: товарность: захламленность: лик-видов	Хозяйственные мероприятия
1	2	3	4	5	6	7	8	9	10	11	12	13	14	15	16	17	18	19	20	21	22	23	24
10	0.4	9Б1ИВД		1	14	Б ИВД	30	14	10	3	2	2	Прчб С4	0.4	6	2.3	2.1 0.2						

подлесок: ЛЩ, Р Средний
Класс пожарной опасности 5
Рекреационная х-ка: тип ландшафта Закрыт. гориз. сомкн, эстетическая оценка 1, рекреационная оценка Средняя, Устойчивые, проходимость Средняя, просматриваемость Средняя, регулирование рекреации не требуется

11	4.8	Культуры лесные 10ЛП		1	16	ЛП	36	16	16	4	2	2	Сслм В2	0.8	18	86.6	86.6						

подлесок: Р Редкий
Класс пожарной опасности 4
Культуры: год создания л/к 1984, состояние Удовлетворительные
Рекреационная х-ка: тип ландшафта Закрыт. гориз. сомкн, эстетическая оценка 2, рекреационная оценка Средняя, Устойчивые, проходимость Средняя, просматриваемость Средняя, регулирование рекреации не требуется

12	8.6	Поляна				-																	

Класс пожарной опасности 2
Культуры: год создания л/к 2012, Выкаш.травост., 3.57 тыс. шт/га, состояние Погибшие, Несоответствие тлу
Рекреационная х-ка: тип ландшафта Открытый без дер., эстетическая оценка 1, рекреационная оценка Высокая, проходимость Хорошая, просматриваемость Хорошая

Особенности: Периодическое вымокание

13	3.2	Культуры лесные 10Б+Е		1	21	Б Е	36	21	16	4	2	1А	Сслм В2	0.7	18	58.3	58.3						

подлесок: ЛЩ, Р Средний
Класс пожарной опасности 4
Рекреационная х-ка: тип ландшафта Закрыт. гориз. сомкн, эстетическая оценка 2, рекреационная оценка Средняя, Устойчивые, проходимость Средняя, просматриваемость Средняя, регулирование рекреации не требуется

Лосинопогонный лесопарк | Функциональная зона: Особо охраняемая зона | Квартал 77-5

N выдела	Площадь, га	Состав. Покров, рельеф, исходжд. Хар. лесн. культур. Кадастров. оценка	Подр. Подл. почва, особ. выд. Кат. земель	Я: Вы- ре-: Р: со- У: та С: Яр ус са а	Элемент леса	Возр. ст	Вы- сота	Ди- ам	Кл. бон.	Гр. поч.	Бон.	Тип леса ТЛУ	Полнота	Запас сырораст. леса, дес.кбм: Сумм: на 1 га пл: 1 га сеч.:	Кл. Запас на выделе, дес.кбм: общий	по выдел	рн: хо- вляющ	еди- ста	захламлен.: ос: стоя ти: стар.	Хозяйственные мероприятия: общий	лик- дер.	вида
1	2	3	4	5	6	7	8	9	10	11	12	13	14	15	16	17	18	19	20	21	22	23	24
14	0.4	Поляна для отдыха												-									
		Класс пожарной опасности 2 Рекреационная х-ка: тип ландшафта Открытый с дерев., эстетическая оценка 1, рекреационная оценка Высокая, проходимость Хорошая, просматриваемость Хорошая																					
15	0.1	10Б	1	23 Б		60	23	24	6	2	2	Сслм В2	0.5	14	2.1	2.1							
		подлесок: ЛЩ, Р Средний Класс пожарной опасности 4 Рекреационная х-ка: тип ландшафта Закрыт. гориз. сомкн, эстетическая оценка 2, рекреационная оценка Средняя, Устойчивые, проходимость Средняя, просматриваемость Средняя, регулирование рекреации не требуется																					
16	0.4	10Б	1	17 Б		40	17	14	4	2	2	Сслм В2	0.6	11	4.5	4.5							
		подлесок: ЛЩ, Р Средний Класс пожарной опасности 4 Рекреационная х-ка: тип ландшафта Закрыт. гориз. сомкн, эстетическая оценка 2, рекреационная оценка Средняя, Устойчивые, проходимость Средняя, просматриваемость Средняя, регулирование рекреации не требуется																					
17	0.5	Река												-									
		Класс пожарной опасности 5 Земли линейного протяжения: ширина 6.0 м, протяженность 0.93 км																					
18	0.0	Канава мелиоратив.												-									
		Класс пожарной опасности 5 Земли линейного протяжения: ширина 2.0 м, протяженность 0.23 км																					

Лосинопогонный лесопарк | Функциональная зона: Особо охраняемая зона | Квартал 77-5

N выдела	Площадь, га	Состав. Покров, почва, рельеф, особ. выд. Исхожд. Хар. лесн. культур: Кадастров. оценка	Подр.	Подл.	Я	Вы-сота	Эле-мент	Воз-ра	Вы-сота	Ди-ам	Кл.	Гр.	Бо-ни	Тип леса	Полн.	Запас сырораст. Сумм: на 1 га пл: сеч.: га	Кл.	Запас на выделе, дес.кбм: общий	по составляющим породам	Кл.	Запас на выделе, дес.кбм: захламлен.: общий	по составляющим породам	Хозяйственные мероприятия: лик-видация	нич-ество	Хозяйственные мероприятия: дин	Хозяйственные мероприятия: ных	Хозяйственные мероприятия: общий
1	2	3	4	5	6	7	8	9	10	11	12	13	14	15	16	17	18	19	20	21	22	23	24				
19	0.7	Просеки квартальные														-											
		Класс пожарной опасности 5 Земли линейного протяжения: ширина 4.0 м, протяженность 1.91 км																									
20	0.2	Дорога автом.грунтовая														-											
		Класс пожарной опасности 5 Земли линейного протяжения: ширина 4.0 м, протяженность 0.67 км																									
		Итого по категории																									
	32.6															361											
		По составляющим породам																									
																Е											
																Б	237										
																ОЛЧ	34										
																ЛП	87										
																ИВД	3										
		Итого по кварталу																									
	32.6															361											
		По составляющим породам																									
																Е											
																Б	237										
																ОЛЧ	34										
																ЛП	87										
																ИВД	3										

Отметка об изменениях после лесоустройства

N выдела	Площадь выдела	Наименование выполненного мероприятия, иного воздействия; изменение категории земли; хозяйства	Год проведения (возобновления)	Объемные показатели мероприятия, га, м3	Подпись лица произведшего запись	N выдела	Площадь выдела	Наименование выполненного мероприятия, иного воздействия; изменение категории земли; хозяйства	Год проведения (возобновления)	Объемные показатели мероприятия, га, м3	Подпись лица произведшего запись

Лосинопогонный лесопарк Функциональная зона: Особо охраняемая зона Квартал 78-1

N выдела	Площадь, га	Состав.Подр.Подл.Покров,почва, рельеф,особ.выд.Происхожд.Кат.земель:Хар.лесн. культур:Кадастров.оценка	Я:Р:У:С	Высота:Яруса	Элемент:леса	Возраст	Высота	Диаметр	Кл.Гр.Бонит:зр:ас:та	Кл.Гр.Бонит:зр:ас:та	Тип леса:ТЛУ	Полнота:Сумма пл:сеч.	Запас сырораст. леса, дес.кбм:на 1 га	Запас сырораст. леса, дес.кбм:общий:на выдел	Запас сырораст. леса, дес.кбм:по составляющ	Кл. Запас на выделе, дес.кбм:товарн:ос:ти	Кл. Запас на выделе, дес.кбм:сухостоя:стар.	Кл. Запас на выделе, дес.кбм:редин	Кл. Запас на выделе, дес.кбм:единичных дер.	Кл. Запас на выделе, дес.кбм:захламлен.:общий	Кл. Запас на выделе, дес.кбм:захламлен.:лик-вида	Хозяйственные мероприятия
1	2	3	4	5	6	7	8	9	10	11	12	13	14	15	16	17	18	19	20	21	22	23	24

1 0.7 Озеро

-

Класс пожарной опасности 5
Рекреационная х-ка: тип ландшафта Открытый без дер., эстетическая оценка 3, рекреационная оценка Низкая

2 18.9 Болото

-

Класс пожарной опасности 5
Болота: Низинное, Осоковое
Рекреационная х-ка: тип ландшафта Открытый без дер., эстетическая оценка 3, рекреационная оценка Низкая, Средней устойчивости, проходимость Плохая, просматриваемость Плохая, требуется строгий режим рекреации

3 0.2 10Б 1 18 Б 55 18 16 6 2 3 Прчб 0.7 15 3.2 3.2
С4
подлесок: ИВК Средний
Класс пожарной опасности 5
Рекреационная х-ка: тип ландшафта Закрыт. гориз. сомкн, эстетическая оценка 1, рекреационная оценка Средняя, Устойчивые, проходимость Средняя, просматриваемость Средняя, регулирование рекреации не требуется
Особенности: Полнота неравномерная

4 1.2 10Б 1 23 Б 60 23 24 6 2 2 Сслм 0.7 20 24.6 24.6
В2
подлесок: ЛЩ, Р Средний
Класс пожарной опасности 4
Рекреационная х-ка: тип ландшафта Закрыт. гориз. сомкн, эстетическая оценка 2, рекреационная оценка Средняя, Устойчивые, проходимость Средняя, просматриваемость Средняя, регулирование рекреации не требуется

5 6.2 9Б1ИВД 1 20 Б 45 20 16 5 2 1 Сслм 0.5 12 73.8 66.4
ИВД 16 В2 7.4
подлесок: ЛЩ, Р Средний
Класс пожарной опасности 4
Рекреационная х-ка: тип ландшафта Закрыт. гориз. сомкн, эстетическая оценка 2, рекреационная оценка Средняя, Устойчивые, проходимость Средняя, просматриваемость Средняя, регулирование рекреации не требуется

N выдела	Площадь, га	Состав.Подр.Подл.Покров,почва, рельеф,особ.выд.Происхожд.Кат.земель Хар.лесн. культур Кадастров.оценка	Я Р У С	Высота Яруса	Элемент леса	Возраст	Высота	Диаметр	Кл.Гр.Бонит	Тип леса ТЛУ	Полнота Сумма пл. сеч.	Запас сырораст. леса, дес.кбм на 1 га	Запас сырораст. леса, дес.кбм общий на выдел	Запас сырораст. леса, дес.кбм по составляющ	Кл. Запас на выделе, дес.кбм: Ствол	Кл. Запас на выделе, дес.кбм: Сухостоя	Кл. Запас на выделе, дес.кбм: Редин	Кл. Запас на выделе, дес.кбм: Единичных дер.	Кл. Запас на выделе, дес.кбм: Захламлен. общий	Кл. Запас на выделе, дес.кбм: Захламлен. лик-вида	Хозяйственные мероприятия
1	2	3	4	5	6	7	8	9	10	11	12	13	14	15	16	17	18	19	20	21	22	23	24

6 0.3 Поляна

-

Класс пожарной опасности 2
Рекреационная х-ка: тип ландшафта Открытый без дер., эстетическая оценка 2, рекреационная оценка Средняя, Устойчивые, проходимость Средняя, требуется строгий режим рекреации

7	1.0	10Б	1	23	Б	50	23	24	5	2	1	Сслм В2	0.7	20	20.4	20.4

подлесок: ЛЩ, Р Средний
Класс пожарной опасности 4
Рекреационная х-ка: тип ландшафта Закрыт. гориз. сомкн, эстетическая оценка 2, рекреационная оценка Средняя, Устойчивые, проходимость Средняя, просматриваемость Средняя, регулирование рекреации не требуется

8	0.9	10Б	1	23	Б	50	23	24	5	2	1	Сслм В2	0.7	20	18.2	18.2

подлесок: ЛЩ, Р Средний
Класс пожарной опасности 4
Рекреационная х-ка: тип ландшафта Закрыт. гориз. сомкн, эстетическая оценка 2, рекреационная оценка Средняя, Устойчивые, проходимость Средняя, просматриваемость Средняя, регулирование рекреации не требуется

9	0.2	10Б	1	21	Б	55	21	24	6	2	2	Сслм В2	0.7	18	3.2	3.2

подлесок: ЛЩ, Р Средний
Класс пожарной опасности 4
Рекреационная х-ка: тип ландшафта Закрыт. гориз. сомкн, эстетическая оценка 2, рекреационная оценка Средняя, Устойчивые, проходимость Средняя, просматриваемость Средняя, регулирование рекреации не требуется

10	1.8	8Б1ОС1Е	1	24	Б	70	24	24	7	3	2	Сслм В2	0.6	19	34.8	27.8
					ОС			24								3.5
					Е			24								3.5

подлесок: ЛЩ, Р Средний
Класс пожарной опасности 4

Рекреационная х-ка: тип ландшафта Закрыт. гориз. сомкн, эстетическая оценка 2, рекреационная оценка Средняя, Устойчивые, проходимость Средняя, просматриваемость Средняя, регулирование рекреации не требуется

Лосинопогонный лесопарк | Функциональная зона: Особо охраняемая зона | Квартал 78-1

N выдела	Площадь, га	Состав. Покров, почва, рельеф, особ. выд. Исхожд. Хар. лесн. культур: Кадастров. оценка	Подр.	Подл.	Я: Ярус	Выс- мент	Элемент леса	Возр.	Выс-	Диам.	Кл. бон.	Гр. поч.	Бон.	Тип леса	Полнота	Запас сырораст. леса, дес.кбм	Кл. Запас на выделе, дес.кбм	Состояние	Бонитет	Общий запас	Ликвидный запас	Захламленность	Хозяйственные мероприятия
1	2	3	4	5	6	7	8	9	10	11	12	13	14	15	16	17	18	19	20	21	22	23	24
11	1.9	Культуры несомкнувш.			-																		Лес.культуры
		10Е	1	3	Е		10	3	2			1	Прчб С4										
		подлесок: ЛЩ, Р Средний Класс пожарной опасности 5 Культуры: год создания л/к 2010, Вспашка борозд., Посадка ручная, состояние Удовлетворительные Рекреационная х-ка: тип ландшафта Закрыт. гориз. сомкн, эстетическая оценка 1, рекреационная оценка Средняя, Устойчивые, проходимость Средняя, просматриваемость Средняя, регулирование рекреации не требуется																					
12	3.9	Болото																					
					-																		
		Класс пожарной опасности 5 Болота: Низинное, Осоковое Рекреационная х-ка: тип ландшафта Открытый без дер., эстетическая оценка 3, рекреационная оценка Низкая, Средней устойчивости, проходимость Плохая, просматриваемость Плохая, требуется строгий режим рекреации																					
13	0.5	Болото																					
		Единичные деревья			-																		
		10Б			20	Б	40	20	14						1.5						0.8		
		подлесок: Р, ИВК Средний Класс пожарной опасности 5 Болота: Низинное, Осоковое, Береза, % зарастания 10 Рекреационная х-ка: тип ландшафта Открытый с дерев., эстетическая оценка 3, рекреационная оценка Низкая, проходимость Плохая, просматриваемость Плохая, требуется строгий режим рекреации																					
14	0.4	Болото																					
					-																		
		Класс пожарной опасности 5 Болота: Низинное, Осоковое Рекреационная х-ка: тип ландшафта Открытый без дер., эстетическая оценка 2, рекреационная оценка Низкая, проходимость Плохая, просматриваемость Хорошая, рекреация не допускается																					

Лосинопогонный лесопарк | Функциональная зона: Особо охраняемая зона | Квартал 78-1

N выдела	Площадь, га	Состав. Покров, рельеф, особ. выд. Хар. лесн. культур. Кадастров. оценка	Подр.	Подл.	Я	Возраст	Высота	Элемент леса	Ступень	Диаметр	Класс	Группа	Бонитет	Тип леса, ТЛУ	Полнота	Запас сырораст. леса, дес.кбм	Кл. Запас на выделе, дес.кбм: общий	по породам	Характеристика насаждения: состояние	Запас на 1 га: общий	Характеристика насаждения: динамика	Захламленность: количественная	Захламленность: качественная	Хозяйственные мероприятия: вид
1	2	3	4	5	6	7	8	9	10	11	12	13	14	15	16	17	18	19	20	21	22	23	24	
15	1.3	Болото Единичные деревья 10Б				17	Б	40	17	16				-		3.5					4.6			
		Класс пожарной опасности 5 Болота: Низинное, Осоковое, Береза, % зарастания 40 Рекреационная х-ка: тип ландшафта Открытый с дерев., эстетическая оценка 3, рекреационная оценка Низкая, проходимость Плохая, просматриваемость Хорошая, рекреация не допускается																						
16	0.5	Болото Единичные деревья 10Б				16	Б	40	16	16				-		1.5					0.7			
		Класс пожарной опасности 5 Болота: Низинное, Осоковое, Береза, % зарастания 15 Рекреационная х-ка: тип ландшафта Открытый с дерев., эстетическая оценка 3, рекреационная оценка Низкая, проходимость Плохая, просматриваемость Хорошая, рекреация не допускается																						
17	0.9	10Б подлесок: ЛЩ, Р Средний Класс пожарной опасности 4 Рекреационная х-ка: тип ландшафта Закрыт. гориз. сомкн, эстетическая оценка 2, рекреационная оценка Средняя, Устойчивые, проходимость Средняя, просматриваемость Средняя, регулирование рекреации не требуется		1		15	Б	40	15	14	4	2	1	Сслм В2	0.7	11	9.9		9.9					
18	1.0	Болото Единичные деревья 10Б				17	Б	40	17	16				-		3.5					3.4			
		Класс пожарной опасности 5 Болота: Низинное, Осоковое, Береза, % зарастания 40 Рекреационная х-ка: тип ландшафта Открытый с дерев., эстетическая оценка 3, рекреационная оценка Низкая, проходимость Плохая, просматриваемость Хорошая, рекреация не допускается																						

Лосинопогонный лесопарк | Функциональная зона: Особо охраняемая зона | Квартал 78-1

N выдела	Площадь, га	Состав. Покров, рельеф, Характ. лесн. культур, Кадастров. оценка	Подр. почва, особ. выд. исхожд.	Подл. Прод. Ярус	Элемент леса	Возраст	Вы-сота	Диаметр	Кл. бон.	Гр. поло-ни	Тип леса	Полнота	Запас сырораст. леса, дес.кбм: Сумм на 1 га пл. сеч.: га	Кл. Запас на выделе, дес.кбм: общий	по составляющим породам	Кл. бон.	Запас на выделе, дес.кбм: по ярусам	Захламленность: общий	Захламленность: лик-видам	Хозяйственные мероприятия
1	2	3	4	5	6	7	8	9	10	11	12	13	14	15	16	17	18	19	20	21	22	23	24
19	0.2	Просеки квартальные																					
													-										
		Класс пожарной опасности 5																					
		Земли линейного протяжения: ширина 4.0 м, протяженность 0.42 км																					
20	0.5	Дорога автом.грунтовая																					
													-										
		Класс пожарной опасности 5																					
		Земли линейного протяжения: ширина 4.0 м, протяженность 1.23 км																					
		Итого по категории																					
	42.4														189				9				
		По составляющим породам																					
															Е	4							
															Б	174							
															ОС	4							
															ИВД	7							
		Итого по кварталу																					
	42.4														189				9				
		По составляющим породам																					
															Е	4							
															Б	174							
															ОС	4							
															ИВД	7							

Отметка об изменениях после лесоустройства

N выдела	Площадь выдела	Наименование выполненного мероприятия, иного воздействия; изменение кат. земли; хозяйства	Год проведения (возд.)	Объемные показатели мероприятия, га, м3	Подпись лица произведшего запись	N выдела	Площадь выдела	Наименование выполненного мероприятия, иного воздействия; изменение кат. земли; хозяйства	Год проведения (возд.)	Объемные показатели мероприятия, га, м3	Подпись лица произведшего запись

Лосинопогонный лесопарк | Функциональная зона: Особо охраняемая зона | Квартал 78-2

N выдела	Площадь, га	Состав. Покров, почва, рельеф, особ. выд. Исхожд. Хар. лесн. культур: Кадастров. оценка	Ярус	Элемент леса	Возраст	Высота	Диаметр	Кл. бонитета	Тип леса	Полнота	Запас сырораст. Сумм: на 1 га	Кл. Запас на выделе, дес.кбм: общий	по ТО	Захламленность: общий	лик- видов	Хозяйственные мероприятия
1	5.1	Болото														
		-														
		Класс пожарной опасности 5 Болота: Низинное, Осоковое Рекреационная х-ка: тип ландшафта Открытый с дерев., эстетическая оценка 3, рекреационная оценка Низкая, проходимость Плохая, просматриваемость Хорошая, рекреация не допускается														
2	0.9	10Б	1	Б	55	22	20	6	2	2	Сслм В2	0.6	16	14.7	14.7	
		подлесок: Р, ЛЩ Средний Класс пожарной опасности 4 Рекреационная х-ка: тип ландшафта Закрыт. гориз. сомкн, эстетическая оценка 2, рекреационная оценка Средняя, Устойчивые, проходимость Средняя, просматриваемость Средняя, регулирование рекреации не требуется														
3	0.7	10Б	1	Б	70	24	28	7	3	2	Сслм В2	0.6	19	13.9	13.9	
		подлесок: ЛЩ, Р Средний Класс пожарной опасности 4 Рекреационная х-ка: тип ландшафта Закрыт. гориз. сомкн, эстетическая оценка 2, рекреационная оценка Средняя, Устойчивые, проходимость Средняя, просматриваемость Средняя, регулирование рекреации не требуется														
4	0.9	5Б3ОС2ИВД	1	Б ОС ИВД	40	19 17 18	16 16 16	4	2	1	Сслм В2	0.4	8	7	3.5 2.1 1.4	
		подлесок: ЛЩ Средний Класс пожарной опасности 4 Рекреационная х-ка: тип ландшафта Закрыт. гориз. сомкн, эстетическая оценка 2, рекреационная оценка Средняя, Устойчивые, проходимость Средняя, просматриваемость Средняя, регулирование рекреации не требуется														

Лосинопогонный лесопарк Функциональная зона: Особо охраняемая зона Квартал 78-2

N вы-де-ла	Пло-щадь, га	Состав.Подр.Подл.Покров,почва, ре-льеф,особ.выд.Про-исхожд.Кат.земель:Хар.лесн. культур:Кадастров.оценка	Я:Р:У:С	Вы-со-та:Яр:ус:а	Эле-мент:ле-са	Воз:ра:ст	Вы-со-та	Ди:ам:ет:р	Кл.Гр.Бо:во:зр:ас:та	Кл.Гр.Бо:во:зр:ас:та	Ди:ни:те:т	Тип леса ТЛУ	Полн:ота:Сумм:а пл:сеч.	Запас сырораст. леса, дес.кбм: на 1 га	Запас сырораст. леса, дес.кбм: общий:на выдел	Запас сырораст. леса, дес.кбм: по соста:вляющ	Кл. Запас на выделе, дес.кбм: то:ва:ри:ос:ти	Кл. Запас на выделе, дес.кбм: су-хо-стоя:стар.	Кл. Запас на выделе, дес.кбм: ре-дин	Кл. Запас на выделе, дес.кбм: еди-нич-ных дер.	Кл. Запас на выделе, дес.кбм: захламлен.:общий	Кл. Запас на выделе, дес.кбм: захламлен.:лик-вида	Хозяйственные мероприятия
1	2	3	4	5	6	7	8	9	10	11	12	13	14	15	16	17	18	19	20	21	22	23	24
5	0.5	8Б2ИВД	1	13	Б ИВД	30	13	10	3	2	2	Сслм В2	0.4	6	3.1	2.5 0.6							

подлесок: ЛЩ, Р Средний
Класс пожарной опасности 4
Рекреационная х-ка: тип ландшафта Закрыт. гориз. сомкн, эстетическая оценка 2, рекреационная оценка Средняя, Устойчивые, проходимость Средняя, просматриваемость Средняя, регулирование рекреации не требуется

6 0.1 Поляна
-

Класс пожарной опасности 2
Рекреационная х-ка: тип ландшафта Открытый с дерев., эстетическая оценка 2, рекреационная оценка Средняя, Устойчивые, проходимость Хорошая, просматриваемость Хорошая, регулирование рекреации не требуется

7	1.6	10Б	1	23	Б	60	23	24	6	2	2	Сслм В2	0.5	14	22.8	22.8							

подлесок: ЛЩ, Р Средний
Класс пожарной опасности 4
Рекреационная х-ка: тип ландшафта Закрыт. гориз. сомкн, эстетическая оценка 2, рекреационная оценка Средняя, Устойчивые, проходимость Средняя, просматриваемость Средняя, регулирование рекреации не требуется

8	0.6	Культуры несомкнувш.			-																		Лес.культуры
		10Е	1	3	Е	10	3	2			1	Прчб С4											

подлесок: ЛЩ, Р Средний
Класс пожарной опасности 5
Культуры: год создания л/к 2010, Вспашка борозд., Посадка ручная, состояние Удовлетворительные
Рекреационная х-ка: тип ландшафта Закрыт. гориз. сомкн, эстетическая оценка 1, рекреационная оценка Средняя, Устойчивые, проходимость Средняя, просматриваемость Средняя, регулирование рекреации не требуется

9 0.6 Озеро
-

Класс пожарной опасности 5

Лосинопогонный лесопарк | Функциональная зона: Особо охраняемая зона | Квартал 78-2

N выдела	Площадь, га	Состав. Покров, почва, рельеф, особ. выд. Исхожд. Хар. лесн. культур: Кадастров. оценка	Подр.	Подл.	Я	Вы-сота	Эле-мент	Воз-ра	Вы-сота	Ди-ам	Кл. Бо-ни	Гр. Бо-ни	Тип леса ТЛУ	Полн-ота	Запас сырораст. леса, дес.кбм: Сумм: на 1 га пл: сечн.:	Кл. Запас на выделе, дес.кбм: то: на выдел	ва-жн	су-сто	ре-ак	еди-ние	Захламлен.: общий	лик-	Хозяйственные мероприятия: нич-ных вида	дер.
1	2	3	4	5	6	7	8	9	10	11	12	13	14	15	16	17	18	19	20	21	22	23	24	
10	15.9	10Б	1	24	Б	60	24	24	6	2	1	Сслм В2	0.8	25	396.8	396.8								
		подлесок: ЛЩ, Р Средний Класс пожарной опасности 4 Рекреационная х-ка: тип ландшафта Закрыт. гориз. сомкн, эстетическая оценка 2, рекреационная оценка Средняя, Устойчивые, проходимость Средняя, просматриваемость Средняя, регулирование рекреации не требуется																						
11	0.1	10Б	1	22	Б	55	22	24	6	2	2	Сслм В2	0.5	14	2.1	2.1								
		подлесок: ЛЩ, Р Средний Класс пожарной опасности 4 Рекреационная х-ка: тип ландшафта Закрыт. гориз. сомкн, эстетическая оценка 2, рекреационная оценка Средняя, Устойчивые, проходимость Средняя, просматриваемость Средняя, регулирование рекреации не требуется																						
12	0.2	Поляна										-												
		Класс пожарной опасности 2 Рекреационная х-ка: тип ландшафта Открытый с дерев., эстетическая оценка 2, рекреационная оценка Средняя, Устойчивые, проходимость Хорошая, просматриваемость Хорошая, регулирование рекреации не требуется																						
13	2.6	8Б2ИВД	1	12	Б ИВД	30	12	10	3	2	1	Ечрш СЗ	0.4	5	13	10.4 2.6								
		подлесок: ЛЩ, Р Средний Класс пожарной опасности 4 Культуры: год создания л/к 2012, Без подг.почвы, Посадка ручная, 2.5 тыс. шт/га, состояние Погибшие, Несоответствие тлу Рекреационная х-ка: тип ландшафта Закрыт. гориз. сомкн, эстетическая оценка 2, рекреационная оценка Средняя, Устойчивые, проходимость Средняя, просматриваемость Средняя, регулирование рекреации не требуется Особенности: Полнота неравномерная																						

Лосинопогонный лесопарк | Функциональная зона: Особо охраняемая зона | Квартал 78-2

N выдела	Площадь, га	Покров, почва, рельеф, особ. выд. Прогалина, исхожд. Кат. земель: Хар. лесн. культур: Кадастров. оценка	Состав. Подр. Подл.	Я: Ярус	Возраст	Высота	Диаметр	Кл. Бон.	Тип леса	Полнота	Запас сырораст. леса, дес.кбм	Кл. Запас на выделе, дес.кбм	Хозяйственные мероприятия
14	1.6	Прогалина											Лес.культуры
										1	-		
											С3		
		Класс пожарной опасности 3 Культуры: год создания л/к 2011, Выкаш.травост., Посадка ручная, 3.33 тыс. шт/га, состояние Погибшие Рекреационная х-ка: тип ландшафта Открытый без дер., эстетическая оценка 2, рекреационная оценка Средняя, Устойчивые, проходимость Хорошая, просматриваемость Хорошая, требуется строгий режим рекреации											
15	2.1	Поляна для отдыха											
											-		
		Класс пожарной опасности 2 Рекреационная х-ка: тип ландшафта Открытый с дерев., эстетическая оценка 1, рекреационная оценка Высокая, проходимость Хорошая, просматриваемость Хорошая											
16	0.9	10Б	1	24	Б	70	24	24 7	3	2	Сслм	0.5	16	13.8	13.8
											В2				
		подлесок: ЛЩ, Р Средний Класс пожарной опасности 4 Рекреационная х-ка: тип ландшафта Закрыт. гориз. сомкн, эстетическая оценка 2, рекреационная оценка Средняя, Устойчивые, проходимость Средняя, просматриваемость Средняя, регулирование рекреации не требуется											
17	2.1	Поселок											
											-		
		Класс пожарной опасности 5 Особенности: Самовольный захват											
18	0.3	Река											
											-		
		Класс пожарной опасности 5 Земли линейного протяжения: ширина 6.0 м, протяженность 0.58 км											

Лосинопогонный лесопарк — Функциональная зона: Особо охраняемая зона — Квартал 78-2

N выдела	Площадь, га	Состав. Покров, рельеф, исходжд. Хар. лесн. культур. Кадастров. оценка	Подр. почва, особ. выд. Кат. земель	Подл. Про Ус Яр усса	Я: Вы- ре- со- ле- ста та	Элемент	Возр.	Выс.	Диам.	Кл. бон.	Гр. бон.	Тип леса ТЛУ	Полнота	Запас сырораст. леса Сумм: на 1 га пл: сеч.: га	Кл. то:	Запас на выделе, дес.кбм: общий	по породам	Захламлен.: общий	Хозяйственные мероприятия лик-нич- ных дер.	видам
1	2	3	4	5	6	7	8	9	10	11	12	13	14	15	16	17	18	19	20	21
19	0.7	Просеки квартальные												-						
		Класс пожарной опасности 5 Земли линейного протяжения: ширина 4.0 м, протяженность 1.92 км																		
20	0.2	Дорога автом.грунтовая												-						
		Класс пожарной опасности 5 Земли линейного протяжения: ширина 4.0 м, протяженность 0.55 км																		
		Итого по категории																		
	37.9															487				
		По составляющим породам																		
																	Е			
																	Б	480		
																	ОС	2		
																	ИВД	5		
		Итого по кварталу																		
	37.9															487				
		По составляющим породам																		
																	Е			
																	Б	480		
																	ОС	2		
																	ИВД	5		

Отметка об изменениях после лесоустройства

N выдела	Площадь выдела	Наименование выполненного мероприятия, иного воздействия; изменение качества земли; хозяйства	Год проведения (возраст)	Объемные показатели мероприятия, га, м3	Подпись лица произведшего запись	N выдела	Площадь выдела	Наименование выполненного мероприятия, иного воздействия; изменение качества земли; хозяйства	Год проведения (возраст)	Объемные показатели мероприятия, га, м3	Подпись лица произведшего запись

Лосинопогонный лесопарк — Функциональная зона: Особо охраняемая зона — Квартал 78-3

N выдела	Площадь, га	Состав. Покров, почва, рельеф, особ. выд. Исхожд. Хар. лесн. культур. Кадастров. оценка	Подр.	Подл.	Я: Р: У: С:	Возраст	Высота	Диаметр	Кл. бон.	Гр. зап.	Тип леса	Полнота	Запас сырораст. Сумм. на 1 га	Кл. Запас на выделе, дес.кбм: общий	по сост.	Запас на выделе, дес.кбм: хозяйственных	Захламленность: общий	лик.	Хозяйственные мероприятия
1	0.7	Редина естественная Единичные деревья 10Б				17	Б	40	17	14	1 Сслм В2		1.5			1			
		Класс пожарной опасности 3 Рекреационная х-ка: тип ландшафта Открытый-редина, эстетическая оценка 2, рекреационная оценка Средняя, Устойчивые																	
2	2.0	10Б				1 23	Б	50	23	24	5 2 1 Сслм В2	0.6	17	34.5	34.5				
		подлесок: ЛЩ, Р, ИВК Средний Класс пожарной опасности 4 Рекреационная х-ка: тип ландшафта Закрыт. гориз. сомкн, эстетическая оценка 2, рекреационная оценка Средняя, Устойчивые, проходимость Средняя, просматриваемость Средняя, регулирование рекреации не требуется																	
3	1.2	10Б				1 23	Б	50	23	24	5 2 1 Сслм В2	0.7	20	24.4	24.4				
		подлесок: ЛЩ, Р, ИВК Средний Класс пожарной опасности 4 Рекреационная х-ка: тип ландшафта Закрыт. гориз. сомкн, эстетическая оценка 2, рекреационная оценка Средняя, Устойчивые, проходимость Средняя, просматриваемость Средняя, регулирование рекреации не требуется																	
4	0.7	Болото Единичные деревья 10Б				14	Б	30	14	12	- 		1.5			1			
		Класс пожарной опасности 5 Болота: Верховое, Осоковое, Береза, % зарастания 40 Рекреационная х-ка: тип ландшафта Открытый с дерев., эстетическая оценка 3, рекреационная оценка Низкая, проходимость Плохая, просматриваемость Средняя, рекреация не допускается																	

N выдела	Площадь, га	Состав.Подр.Подл.Покров,почва, рельеф,особ.выд.Происхожд.Кат.земель:Хар.лесн. культур:Кадастров.оценка	Я:Р:У:С:Ярус	Вы-сота	Элемент: леса	Воз:раст	Вы-со-та	Диаметр	Кл.Гр.Бо:зр:ас:та	Кл.Гр.Бо:зр:ас:та	Кл.Гр.Бо:ни:те:т	Тип леса ТЛУ	Полнота: Сумма пл. сеч.	Запас сырораст. леса, дес.кбм: на 1 га	Запас сырораст. леса, дес.кбм: общий на выдел	Запас сырораст. леса, дес.кбм: по составляющ	Кл. Запас на выделе, дес.кбм: то: варн:ос:ти	Кл. Запас на выделе, дес.кбм: сухостоя:стар.	Кл. Запас на выделе, дес.кбм: ре-дин	Кл. Запас на выделе, дес.кбм: единичных дер.	Кл. Запас на выделе, дес.кбм: захламлен.:общий	Кл. Запас на выделе, дес.кбм: захламлен.:лик-вида	Хозяйственные мероприятия
1	2	3	4	5	6	7	8	9	10	11	12	13	14	15	16	17	18	19	20	21	22	23	24
5	0.3	Болото Единичные деревья 10Б		21	Б	50	21	20				-		1.5						0.4			
		подлесок: ИВК, Р Средний Класс пожарной опасности 5 Болота: Низинное, Осоковое, Береза, % зарастания 20 Рекреационная х-ка: тип ландшафта Открытый с дерев., эстетическая оценка 3, рекреационная оценка Низкая, проходимость Плохая, просматриваемость Плохая, требуется строгий режим рекреации																					
6	0.2	10Б	1	16	Б	40	16	12	4	2	2	Сслм В2	0.7	13	3	3							
		подлесок: ЛЩ, Р Средний Класс пожарной опасности 4 Рекреационная х-ка: тип ландшафта Закрыт. гориз. сомкн, эстетическая оценка 2, рекреационная оценка Средняя, Устойчивые, проходимость Средняя, просматриваемость Средняя, регулирование рекреации не требуется																					
7	0.1	10Б	1	23	Б	50	23	24	5	2	1	Сслм В2	0.4	12	1.4	1.4							
		подлесок: ЛЩ, Р, МЛ Средний Класс пожарной опасности 4 Рекреационная х-ка: тип ландшафта Закрыт. гориз. сомкн, эстетическая оценка 2, рекреационная оценка Средняя, Устойчивые, проходимость Средняя, просматриваемость Средняя, регулирование рекреации не требуется																					
8	2.0	10Б	1	22	Б	50	22	24	5	2	1	Сслм В2	0.8	22	44.4	44.4							
		подлесок: ЛЩ, Р Средний Класс пожарной опасности 4 Рекреационная х-ка: тип ландшафта Закрыт. гориз. сомкн, эстетическая оценка 2, рекреационная оценка Средняя, Устойчивые, проходимость Средняя, просматриваемость Средняя, регулирование рекреации не требуется																					

Лосинопогонный лесопарк | Функциональная зона: Особо охраняемая зона | Квартал 78-3

N выдела	Площадь, га	Состав. Покров, почва, рельеф, особ. выд. Хар. лесн. культур. Кадастров. оценка	Ярус	Элемент леса	Возраст	Высота	Диаметр	Класс бонитета	Тип леса	Полнота	Запас сырораст. Сумм. на 1 га	Кл. Запас на выделе, дес.кбм: общий	по преобл.	Хозяйственные мероприятия: рекреационно-хозяйственного назначения	общий	по лик.	по видам
1	2	3	4	5	6	7	8	9	10	11	12	13	14	15	16	17	18	19	20	21	22	23	24
9	1.1	8Б2ИВД	1	19	Б	45	19	16	5	2	2	Сслм	0.6	13	14.2	11.4							
					ИВД							В2				2.8							
		подлесок: ЛЩ, Р Средний																					
		Класс пожарной опасности 4																					
		Рекреационная х-ка: тип ландшафта Закрыт. гориз. сомкн, эстетическая оценка 2, рекреационная оценка Средняя, Устойчивые, проходимость Средняя, просматриваемость Средняя, регулирование рекреации не требуется																					
10	2.1	Культуры лесные																					
		10Б	1	24	Б	60	24	24	6	2	1	Сслм	0.8	25	53	53							
												В2											
		подлесок: ЛЩ, Р Средний																					
		Класс пожарной опасности 4																					
		Культуры: год создания л/к 1960, состояние Удовлетворительные																					
		Рекреационная х-ка: тип ландшафта Закрыт. гориз. сомкн, эстетическая оценка 2, рекреационная оценка Средняя, Устойчивые, проходимость Средняя, просматриваемость Средняя, регулирование рекреации не требуется																					
11	4.7	Поляна																					
		Единичные деревья										-											
		10Б		21	Б	50	21	24							1.5						7		
		подлесок: ЛЩ, Р Средний																					
		Класс пожарной опасности 2																					
		Культуры: год создания л/к 2011, Выкаш.травост., Посадка ручная, 3.33 тыс. шт/га, состояние Погибшие																					
		Рекреационная х-ка: тип ландшафта Открытый без дер., эстетическая оценка 2, рекреационная оценка Средняя, проходимость Хорошая, просматриваемость Хорошая																					
12	2.3	10Б+ОЛЧ,ИВД	1	23	Б	70	23	24	7	3	2	Сслм	0.4	12	27.4	27.4							
					ОЛЧ							В2											
					ИВД																		
		подлесок: ЧР, Ж, МЛ Средний																					
		Класс пожарной опасности 4																					
		Рекреационная х-ка: тип ландшафта Закрыт. гориз. сомкн, эстетическая оценка 2, рекреационная оценка Средняя, Устойчивые, проходимость Средняя, просматриваемость Средняя, регулирование рекреации не требуется																					
		Особенности: Полнота неравномерная																					

Лосинопогонный лесопарк | Функциональная зона: Особо охраняемая зона | Квартал 78-3

N выдела	Площадь, га	Состав. Покров, почва, рельеф, особ. выд. Хар. лесн. культур. Кадастров. оценка	Возраст	Высота	Элемент леса	Тип леса	Полнота	Запас сырораст. Сумм. на 1 га	Кл. Запас на выделе, дес.кбм: общий	по составляющ.	сырорн. стоя.	хозяйн. дин.	Запас на выделе, дес.кбм: захламлен.: общий	лик.	Хозяйственные мероприятия
1	2	3	4	5	6	7	8	9	10	11	12	13	14	15	16	17	18	19	20	21	22	23	24
13	0.6	10Б+ОЛЧ,ИВД	1	23	Б ОЛЧ ИВД	70	23	24	7	3	2	Сслм В2	0.4	12	7.4	7.4							
		подлесок: ЛЩ, Р, ЧБ, МЛ Средний Класс пожарной опасности 4 Рекреационная х-ка: тип ландшафта Закрыт. гориз. сомкн, эстетическая оценка 2, рекреационная оценка Средняя, Устойчивые, проходимость Средняя, просматриваемость Средняя, регулирование рекреации не требуется																					
14	1.4	10Б	1	24	Б	60	24	24	6	2	1	Сслм В2	0.4	12	17.2	17.2							
		подлесок: ЛЩ, Р, СВД Средний Класс пожарной опасности 4 Рекреационная х-ка: тип ландшафта Закрыт. гориз. сомкн, эстетическая оценка 2, рекреационная оценка Средняя, Устойчивые, проходимость Средняя, просматриваемость Средняя, регулирование рекреации не требуется																					
15	0.7	10Б	1	26	Б	60	26	24	6	2	1	Сслм В2	0.6	20	14.8	14.8							
		подлесок: ЛЩ, Р Средний Класс пожарной опасности 4 Рекреационная х-ка: тип ландшафта Закрыт. гориз. сомкн, эстетическая оценка 2, рекреационная оценка Средняя, Устойчивые, проходимость Средняя, просматриваемость Средняя, регулирование рекреации не требуется																					
16	0.4	Прогалина Единичные деревья 10Б	21	Б	Е - С3	50	21	17					1.5			0.7	0.7					Уборка неликв.др Лес.культуры	
		подлесок: ЛЩ, Р Средний Класс пожарной опасности 3 Рекреационная х-ка: тип ландшафта Открытый-редина, эстетическая оценка 2, рекреационная оценка Средняя, проходимость Хорошая, просматриваемость Хорошая																					

Лосинопогонный лесопарк Функциональная зона: Особо охраняемая зона Квартал 78-3

N вы-де-ла	Пло-щадь, га	Состав.Подр.Подл.Покров,почва, ре-льеф,особ.выд.Про-исхожд.Кат.земель:Хар.лесн. культур:Кадастров.оценка	Я:Р:У:С	Вы-со-та:Яр:ус:а	Эле-мент:ле-са	Воз:ра:ст	Вы-со-та	Ди:ам:ет:р	Кл.Гр.Бо:во:зр:ас:та	Кл.Гр.Бо:во:зр:ас:та	Кл.Гр.Бо:ни:те:т	Тип леса ТЛУ	Полн:ота:Сумм:а пл:сеч.	Запас сырораст. леса, дес.кбм на 1 га	Запас сырораст. леса, дес.кбм общий:на выдел	Запас сырораст. леса, дес.кбм по соста:вляющ	Кл. Запас на выделе, дес.кбм: то:ва:рн:ос:ти	Кл. Запас на выделе, дес.кбм: су-хо-стоя:стар.	Кл. Запас на выделе, дес.кбм: ре-дин	Кл. Запас на выделе, дес.кбм: еди-нич-ных дер.	Кл. Запас на выделе, дес.кбм: захламлен.:общий	Кл. Запас на выделе, дес.кбм: захламлен.:лик-вида	Хозяйственные мероприятия
1	2	3	4	5	6	7	8	9	10	11	12	13	14	15	16	17	18	19	20	21	22	23	24
17	0.5	Прогалина			Е																		Уборка неликв.др
		Единичные деревья										-									0.7		Лес.культуры
		10Б		23	Б	60	23	24				С3		2.5						1.2			

подлесок: ЛЩ, Р, МЛ Средний
Класс пожарной опасности 3
Рекреационная х-ка: тип ландшафта Открытый-редина, эстетическая оценка 2, рекреационная оценка Средняя, Устойчивые, проходимость Средняя, просматриваемость Средняя, регулирование рекреации не требуется

18	0.8	Поселок																					
												-											

Класс пожарной опасности 5

19	0.8	Культуры лесные																					
		10Б	1	19	Б	33	19	16	4	2	1	Сслм В2	0.8	18	13.5	13.5							

подлесок: ЛЩ, Р Средний
Класс пожарной опасности 4
Культуры: год создания л/к 1987, состояние Удовлетворительные
Рекреационная х-ка: тип ландшафта Закрыт. гориз. сомкн, эстетическая оценка 2, рекреационная оценка Средняя, Устойчивые, проходимость Средняя, просматриваемость Средняя, регулирование рекреации не требуется

20	0.6	10ОЛЧ	1	25	ОЛЧ	75	25	32	8	4	2	Прчб С4	0.6	24	14.4	14.4							

подлесок: ЛЩ, Р Средний
Класс пожарной опасности 5
Рекреационная х-ка: тип ландшафта Закрыт. гориз. сомкн, эстетическая оценка 1, рекреационная оценка Средняя, Устойчивые, проходимость Средняя, просматриваемость Средняя, регулирование рекреации не требуется

Лосинопогонный лесопарк | Функциональная зона: Особо охраняемая зона | Квартал 78-3

N выдела	Площадь, га	Состав. Покров, почва, рельеф, особ. выд. Исхожд. Хар. лесн. культур: Кадастров. оценка	Ярус	Высота, м	Элемент леса	Возраст, лет	Вы-сота, м	Диаметр, см	Кл. бонитета	Тип леса	Полнота	Запас сырораст. леса, дес.кбм: Сумм: на 1 га	Кл. Запас на выделе, дес.кбм: общий	Запас на выделе, дес.кбм: по породам	Категория состояния	Ед. динамики	Захламленность: общий	Захламленность: лик-ных видов	Хозяйственные мероприятия
1	2	3	4	5	6	7	8	9	10	11	12	13	14	15	16	17	18	19	20	21	22	23	24
21	0.6	7Б1ЛП1Е1С	1	26	Б	80	26	32	8	4	1	Сслм	0.6	20	12	8.4							
					ЛП		26	36				В2				1.2							
					Е		25	40								1.2							
					С		26	36								1.2							
		подлесок: ЛЩ, Р Средний Класс пожарной опасности 4 Рекреационная х-ка: тип ландшафта Закрыт. гориз. сомкн, эстетическая оценка 2, рекреационная оценка Средняя, Устойчивые, проходимость Средняя, просматриваемость Средняя, регулирование рекреации не требуется																					
22	1.8	Культуры лесные 10Б	1	18	Б	35	18	14	4	2	1	Сслм В2	0.5	10	18.3	18.3							
		подлесок: ЛЩ, Р Средний Класс пожарной опасности 4 Культуры: год создания л/к 1985 Рекреационная х-ка: тип ландшафта Закрыт. гориз. сомкн, эстетическая оценка 2, рекреационная оценка Средняя, Устойчивые, проходимость Средняя, просматриваемость Средняя, регулирование рекреации не требуется																					
23	1.4	10Б	1	22	Б	55	22	16	6	2	2	Сслм В2	0.8	22	29.7	29.7							
		подлесок: ЛЩ, Р Средний Класс пожарной опасности 4 Рекреационная х-ка: тип ландшафта Закрыт. гориз. сомкн, эстетическая оценка 2, рекреационная оценка Средняя, Устойчивые, проходимость Средняя, просматриваемость Средняя, регулирование рекреации не требуется																					
24	3.1	6ЛП4Б+Д,С	1	28	ЛП	100	28	36	10	4	1	Сслм	0.5	28	88.2	52.9							
					Б	80	27	32				В2				35.3							
					Д																		
					С																		
		подлесок: ЛЩ, Р Средний Класс пожарной опасности 4 Рекреационная х-ка: тип ландшафта Закрыт. гориз. сомкн, эстетическая оценка 2, рекреационная оценка Средняя, Устойчивые, проходимость Средняя, просматриваемость Средняя, регулирование рекреации не требуется																					

Лосинопогонный лесопарк | Функциональная зона: Особо охраняемая зона | Квартал 78-3

N выдела	Площадь, га	Состав. Покров, рельеф, исхожд. Хар.лесн. культур. Кадастров.оценка	Подр. почва, особ.выд. Кат.земель	Подл. Про: У:са Яр ус а	Я: ре- Р: со- ле- са ст	Элемент: ра	Возраст: со- ет: зр: зр: те:	Выдел: ам: во: во: ни: та: та: та:	Ди: Кл.Гр.Бо: Тип леса ТЛУ	Полнота: Запас сырораст. Сумм: на 1 га пл: 1 га сеч.:	Кл. Запас на выделе, дес.кбм: общий: на выдел:	по: ва: ху- ляющ:	су- ре- ди- ти: стар.	Захламлен.: общий: дер.:	лик- нич- ных	Хозяйственные мероприятия: вида
1	2	3	4: 5	6	7	8	9	10	11	12	13	14	15	16	17	18	19	20	21	22	23	24
25	0.1	Поселок									-											
		Класс пожарной опасности 5																				
26	0.3	Река									-											
		Класс пожарной опасности 5 Земли линейного протяжения: ширина 6.0 м, протяженность 0.49 км																				
27	0.1	Канава мелиоратив.									-											
		Класс пожарной опасности 5 Земли линейного протяжения: ширина 2.0 м, протяженность 0.36 км																				
28	0.8	Просеки квартальные									-											
		Класс пожарной опасности 5 Земли линейного протяжения: ширина 4.0 м, протяженность 2.05 км																				
29	0.5	Дорога автом.грунтовая									-											
		Класс пожарной опасности 5 Земли линейного протяжения: ширина 4.0 м, протяженность 1.30 км																				
		Итого по категории																				
	31.9										417									11	1	

Лосинопогонный лесопарк Функциональная зона: Особо охраняемая зона Квартал 78-3

N выдела	Площадь, га	Состав.Подр.Подл.Покров,почва, рельеф,особ.выд.Происхожд.Кат.земель:Хар.лесн. культур:Кадастров.оценка	Я:Р:У:С	Высота:Яруса	Элемент:леса	Возраст	Высота	Диаметр	Кл.Гр.Бонитет	Кл.Гр.Бонитет	Тип леса ТЛУ	Полнота:Сумма пл. сеч.	Запас сырораст. леса, дес.кбм: на 1 га	Запас сырораст. леса, дес.кбм: общий на выдел	Запас сырораст. леса, дес.кбм: по составляющ.	Кл. Запас на выделе, дес.кбм: товарн. ос. ти	Запас на выделе, дес.кбм: сухостоя стар.	Запас на выделе, дес.кбм: ре-дин	Запас на выделе, дес.кбм: единичных дер.	Запас на выделе, дес.кбм: захламлен. общий	Запас на выделе, дес.кбм: захламлен. лик-вида	Хозяйственные мероприятия
1	2	3	4	5	6	7	8	9	10	11	12	13	14	15	16	17	18	19	20	21	22	23	24

По составляющим породам

С	1
Е	1
Д	
Б	344
ОЛЧ	14
ЛП	54
ИВД	3

Итого по кварталу

31.9		417			11	1	

По составляющим породам

С	1
Е	1
Д	
Б	344
ОЛЧ	14
ЛП	54
ИВД	3

Отметка об изменениях после лесоустройства

N выдела	Площадь выдела	Наименование выполненного мероприятия, иного воздействия; изменение категории земли; хозяйства	Год проведения (возобновления)	Объемные показатели мероприятия, га, м3	Подпись лица произведшего запись	N выдела	Площадь выдела	Наименование выполненного мероприятия, иного воздействия; изменение категории земли; хозяйства	Год проведения (возобновления)	Объемные показатели мероприятия, га, м3	Подпись лица произведшего запись

Лосинопогонный лесопарк | Функциональная зона: Особо охраняемая зона | Квартал 79-1

N выдела	Площадь, га	Состав. Покров, почва, рельеф, особ. выд. исхожд. Хар. лесн. культур. Кадастров. оценка	Подр.	Подл.	Я: Р: У: С:	Вы-сота	Элемент	Возр.	Вы-сота	Диам.	Кл. сомк.	Гр. соот.	Бон.	Тип леса	Полнота	Запас сырораст. Сумм: на 1 га	Кл. Запас на выделе, дес.кбм: общий по выдел:	Запас на выделе, дес.кбм: по породам	Ред. хоз.	Ед. нич.	Захламленность: общий	Захламленность: лик.	Хозяйственные мероприятия
1	4.5	9Б1ОЛЧ+ИВД	1	25	Б	70	25	24	7	3	1	Сслм	0.7	22	99.7	89.7							
					ОЛЧ		26	28				В2				10							
					ИВД																		
		подрост: 10Е (20) 3 м, 2 тыс.шт/га, благонадежный																					
		подлесок: ИВК, МЛ Средний																					
		Класс пожарной опасности 4																					
		Рекреационная х-ка: тип ландшафта Закрыт. гориз. сомкн, эстетическая оценка 1, рекреационная оценка Средняя, Повышенной устойчивости, проходимость Средняя, просматриваемость Средняя, регулирование рекреации не требуется																					
2	1.1	Болото													-								
		Класс пожарной опасности 5																					
		Болота: Верховое, Осоковое, Береза, % зарастания 10																					
		Рекреационная х-ка: тип ландшафта Открытый с дерев., эстетическая оценка 3, рекреационная оценка Низкая, Средней устойчивости, проходимость Плохая, просматриваемость Хорошая, рекреация не допускается																					
3	1.3	10Б+ОЛЧ	1	25	Б	65	25	20	7	3	1	Сслм	0.6	19	24.3	24.3							
					ОЛЧ							В2											
		подлесок: Р Редкий																					
		Класс пожарной опасности 4																					
		Рекреационная х-ка: тип ландшафта Закрыт. гориз. сомкн, эстетическая оценка 1, рекреационная оценка Средняя, Устойчивые, проходимость Средняя, просматриваемость Средняя, треб. незначит. регулир. рекреации																					
4	6.2	6Б4ОЛЧ	1	21	Б	65	20	16	7	3	3	Прчб	0.6	15	92.2	55.3							
					ОЛЧ		22	20				С5				36.9							
		подлесок: ИВК Средний																					
		Класс пожарной опасности 5																					
		Рекреационная х-ка: тип ландшафта Закрыт. гориз. сомкн, эстетическая оценка 1, рекреационная оценка Средняя, Устойчивые, проходимость Средняя, просматриваемость Средняя, треб. незначит. регулир. рекреации																					

N выдела	Площадь, га	Состав.Подр.Подл.Покров,почва, рельеф,особ.выд.Происхожд.Кат.земель Хар.лесн. культур Кадастров.оценка	Я Р У С	Высота Яруса	Элемент леса	Возраст	Высота	Диаметр	Кл.возраста	Гр.возраста	Бонитет	Тип леса ТЛУ	Полнота Сумма пл. сеч.	Запас сырораст. леса, дес.кбм на 1 га	Запас сырораст. леса, дес.кбм общий на выдел	Запас сырораст. леса, дес.кбм по составляющ	Кл. Запас на выделе, дес.кбм: товарн.ос.ти	сухостоя стар.	ре-дин	единичных дер.	захламлен. общий	захламлен. лик-вида	Хозяйственные мероприятия
1	2	3	4	5	6	7	8	9	10	11	12	13	14	15	16	17	18	19	20	21	22	23	24

5 2.5 Болото

-

Класс пожарной опасности 5
Болота: Верховое, Осоковое, Береза, % зарастания 20
Рекреационная х-ка: тип ландшафта Открытый с дерев., эстетическая оценка 3, рекреационная оценка Низкая, проходимость Плохая, просматриваемость Средняя, рекреация не допускается

6	8.7	5Б3ОЛЧ2ОС+ИВД	1	26	Б	70	25	20	7	3	1	Сслм	0.7	23	199.2	99.6
					ОЛЧ		26	24				В2				59.8
					ОС		26	24								39.8
					ИВД											

подлесок: Р, ИВК Средний
Класс пожарной опасности 4
Рекреационная х-ка: тип ландшафта Закрыт. гориз. сомкн, эстетическая оценка 1, рекреационная оценка Средняя, Повышенной устойчивости, проходимость Средняя, просматриваемость Средняя, регулирование рекреации не требуется

7	1.4	10Б	1	18	Б	45	18	16	5	2	2	Прчб	0.8	17	23	23
												С4				

подлесок: ИВК Средний
Класс пожарной опасности 5
Рекреационная х-ка: тип ландшафта Закрыт. гориз. сомкн, эстетическая оценка 2, рекреационная оценка Средняя, Устойчивые, проходимость Средняя, просматриваемость Средняя, треб. незначит. регулир. рекреации

8 3.8 Поляна для отдыха

-

Класс пожарной опасности 2
Культуры: год создания л/к 2011, Выкаш.травост., Посадка ручная, 1.22 тыс. шт/га, состояние Погибшие
Рекреационная х-ка: тип ландшафта Открытый с дерев., эстетическая оценка 2, рекреационная оценка Средняя, проходимость Плохая, просматриваемость Хорошая

Лосинопогонный лесопарк | Функциональная зона: Особо охраняемая зона | Квартал 79-1

N выдела	Площадь, га	Состав. Покров, рельеф, Кадастров. оценка	Подр. почва, особ. Хар.	Подл. ре-льеф, Кат.	Я: Р: У: С:	Вы-сота	Элемент леса	Возр.	Вы-сота	Диам.	Кл. бон.	Гр. поч.	Бон.	Тип леса	Полнота	Запас сырораст. Сумм: на 1 га пл. сеч.: га	Кл. Запас на выделе, дес.кбм: общий	по составляющим породам	рн: выдел	хо-вляющ	ди-ти	стар.	Захламлен.: общий	лик-дер.	Хозяйственные мероприятия: вида
1	2	3	4	5	6	7	8	9	10	11	12	13	14	15	16	17	18	19	20	21	22	23	24		
9	3.1	4Б4ОС2ОЛЧ		1	27	Б	75	27	24	8	4	1	Сслм	0.6	21	64.7	25.9								
						ОС		26	24				В2				25.9								
						ОЛЧ		27	28								12.9								

подрост: 10Е (30) 3 м, 1 тыс.шт/га, благонадежный
подлесок: Р, МЛ Густой
Класс пожарной опасности 4
Рекреационная х-ка: тип ландшафта Закрыт. гориз. сомкн, эстетическая оценка 1, рекреационная оценка Средняя, Устойчивые, проходимость Средняя, просматриваемость Средняя, треб. незначит. регулир. рекреации

10	0.3	Поляна для отдыха														-									

Класс пожарной опасности 2
Рекреационная х-ка: тип ландшафта Открытый с дерев., эстетическая оценка 2, рекреационная оценка Низкая, проходимость Средняя, просматриваемость Хорошая

11	0.2	Просеки квартальные														-									

Класс пожарной опасности 5
Земли линейного протяжения: ширина 4.0 м, протяженность 0.47 км

12	0.3	Дорога автом.грунтовая														-									

Класс пожарной опасности 5
Земли линейного протяжения: ширина 4.0 м, протяженность 0.79 км

Итого по категории

	33.3		504

По составляющим породам

Б	318
ОС	66
ОЛЧ	120
ИВД	

Лосинопогонный лесопарк Функциональная зона: Квартал 79-1

N выдела	Площадь, га	Состав.Подр.Подл.Покров,почва, рельеф,особ.выд.Происхожд.Кат.земель:Хар.лесн. культур:Кадастров.оценка	Я:Р:У:С	Высота:Яруса	Элемент:леса	Возраст	Высота	Диаметр	Кл.Гр.Бонитет	Кл.Гр.Бонитет	Тип леса ТЛУ	Полнота:Сумма пл. сеч.	Запас сырораст. леса, дес.кбм:на 1 га	Запас сырораст. леса, дес.кбм:общий на выдел	Запас сырораст. леса, дес.кбм:по составляющ.	Кл. Запас на выделе, дес.кбм:товарн:ос:ти	Кл. Запас на выделе, дес.кбм:сухостоя:стар.	Кл. Запас на выделе, дес.кбм:редин	Кл. Запас на выделе, дес.кбм:единичных дер.	Кл. Запас на выделе, дес.кбм:захламлен.:общий	Кл. Запас на выделе, дес.кбм:захламлен.:лик-вида	Хозяйственные мероприятия
1	2	3	4	5	6	7	8	9	10	11	12	13	14	15	16	17	18	19	20	21	22	23	24

Итого по кварталу

33.3 504

По составляющим породам

Б	318
ОС	66
ОЛЧ	120
ИВД	

Отметка об изменениях после лесоустройства

N выдела	Площадь выдела	Наименование выполненного мероприятия, иного воздействия; изменение категории земли; хозяйства	Год проведения (возобновления)	Объемные показатели мероприятия, га, м3	Подпись лица произведшего запись

Лосинопогонный лесопарк | Функциональная зона: Особо охраняемая зона | Квартал 79-2

N выдела	Площадь, га	Состав. Покров, почва, рельеф, особ. выд. Кадастров. оценка	Ярус	Элемент леса	Возраст	Высота	Диаметр	Класс бонитета	Тип леса	Полнота	Запас сырораст. леса, дес.кбм: Сумм на 1 га	Кл. Запас на выделе, дес.кбм: общий	по породам	Хозяйственные мероприятия: рекреационно-хозяйственного назначения	общий	лик-видам
1	0.7	Прогалина		Е					Ечрш С3					Лес.культуры		
		Класс пожарной опасности 3 Рекреационная х-ка: тип ландшафта Открытый без дер., эстетическая оценка 3, рекреационная оценка Низкая, проходимость Хорошая, просматриваемость Хорошая														
2	2.4	10Б+ОС	1	22 Б ОС	60	22	20	6	2	2	Сслм В2	0.7	19	45.8	45.8	
		подлесок: Р, ИВК, ЧР Средний Класс пожарной опасности 4 Рекреационная х-ка: тип ландшафта Закрыт. гориз. сомкн, эстетическая оценка 1, рекреационная оценка Средняя, Устойчивые, проходимость Средняя, просматриваемость Средняя, регулирование рекреации не требуется														
3	1.0	8Б2Б	1	20 Б Б	65 35	21 16	20 12	7	3	2	Сслм В2	0.5	12	12.4	9.9 2.5	
		подлесок: ИВК, Р Средний Класс пожарной опасности 4 Рекреационная х-ка: тип ландшафта Закрыт. вертик.сомкн, эстетическая оценка 2, рекреационная оценка Средняя, Устойчивые, проходимость Плохая, просматриваемость Хорошая, треб. незначит. регулир. рекреации Особенности: Полнота неравномерная, Площадь заболочена														
4	11.1	Болото		-												
		Класс пожарной опасности 5 Болота: Низинное, Осоковое, Береза, % зарастания 20 Рекреационная х-ка: тип ландшафта Открытый с дерев., эстетическая оценка 3, рекреационная оценка Низкая, проходимость Плохая, просматриваемость Хорошая, рекреация не допускается														

Лосинопогонный лесопарк | Функциональная зона: Особо охраняемая зона | Квартал 79-2

N выдела	Площадь, га	Состав. Покров, почва, рельеф, особ. выд. Хар. лесн. культур. Кадастров. оценка	Подр.	Подл.	Яр.	Вы-ус-та	Элемент леса	Возр.	Вы-сота	Диам.	Кл. сом.	Гр. зап.	Бон.	Тип леса	Полн. ТЛУ	Запас сырораст. леса, дес.кбм: Сумм на 1 га пл. сеч.: га	Кл. Запас на выделе, дес.кбм: общий выдел	по породам	Запас захламлен.: ликвидный	Хозяйственные мероприятия: нич-ных дер.	нич-ных вида
1	2	3	4	5	6	7	8	9	10	11	12	13	14	15	16	17	18	19	20	21	22
5	1.8	Болото																			
																-					
		Класс пожарной опасности 5 Болота: Верховое, Осоковое, Береза, % зарастания 10 Рекреационная х-ка: тип ландшафта Открытый с дерев., эстетическая оценка 3, рекреационная оценка Низкая, проходимость Плохая, просматриваемость Хорошая, рекреация не допускается																			
6	1.4	9Б1ИВД+Б	1	20	Б		60	20	16	6	2	2	Прчб	0.5	12	16.2	14.6				
					ИВД		40						С4				1.6				
					Б		70														
		подлесок: ИВК Густой Класс пожарной опасности 5 Рекреационная х-ка: тип ландшафта П/открыт груп. разм., эстетическая оценка 2, рекреационная оценка Средняя, Средней устойчивости, проходимость Плохая, просматриваемость Средняя, треб. незначит. регулир. рекреации																			
7	0.8	8Б1ОЛЧ1ОС	1	24	Б		70	23	24	7	3	2	Прчб	0.6	18	14.4	11.6				
					ОЛЧ			26	28				С4				1.4				
					ОС			25	28								1.4				
		подлесок: ИВК, Р Густой Класс пожарной опасности 5 Рекреационная х-ка: тип ландшафта П/открыт груп. разм., эстетическая оценка 2, рекреационная оценка Средняя, Средней устойчивости, проходимость Средняя, просматриваемость Средняя, треб. незначит. регулир. рекреации																			
8	0.7	6Б3ОС1ОЛЧ	1	25	Б		70	24	24	7	3	2	Прчб	0.6	19	12.5	7.5				
					ОС			26	28				С5				3.8				
					ОЛЧ			27	28								1.2				
		подлесок: ИВК, Р Густой Класс пожарной опасности 5 Рекреационная х-ка: тип ландшафта П/открыт груп. разм., эстетическая оценка 2, рекреационная оценка Средняя, Устойчивые, проходимость Средняя, просматриваемость Средняя, треб. незначит. регулир. рекреации																			

N выдела	Площадь, га	Состав.Подр.Подл.Покров,почва, рельеф,особ.выд.Происхожд.Кат.земель:Хар.лесн. культур:Кадастров.оценка	Я:Р:У:С	Высота:Ярус:а	Элемент:леса	Возраст	Высота	Диаметр	Кл.Гр.Бонит	Кл.Гр.Бонит	Тип леса ТЛУ	Полнота	Запас сырораст. леса, дес.кбм			Кл. Запас на выделе, дес.кбм						Хозяйственные мероприятия
												Сумма пл. сеч.	на 1 га	общий на выдел	по составляющ.	ва:рн:ос:ти	су-хо-стоя:стар.	ре-дин	еди-нич-ных дер.	захламлен.:общий	лик-вида	
1	2	3	4	5	6	7	8	9	10	11	12	13	14	15	16	17	18	19	20	21	22	23	24

9 2.6 Поляна для отдыха

-

Класс пожарной опасности 2
Культуры: год создания л/к 2011, Выкаш.травост., Посадка ручная, 1.22 тыс. шт/га, состояние Погибшие
Рекреационная х-ка: тип ландшафта Открытый с дерев., эстетическая оценка 2, рекреационная оценка Низкая, проходимость Средняя, просматриваемость Хорошая

10	4.2	7ОЛЧ3Б	1	24	ОЛЧ	65	24	20	7	3	2	Прчб	0.6	22	93.5	65.5
					Б		23	20				С5				28

подлесок: ИВК Густой
Класс пожарной опасности 5
Рекреационная х-ка: тип ландшафта Закрыт. гориз. сомкн, эстетическая оценка 1, рекреационная оценка Средняя, Устойчивые, проходимость Средняя, просматриваемость Средняя, треб. незначит. регулир. рекреации
Особенности: Полнота неравномерная

11	0.8	8Б2ОЛЧ	1	20	Б	55	19	16	6	2	2	Прчб	0.5	12	9.6	7.7
					ОЛЧ		22	20				С5				1.9

подлесок: ИВК Средний
Класс пожарной опасности 5
Рекреационная х-ка: тип ландшафта П/открыт груп. разм., эстетическая оценка 2, рекреационная оценка Средняя, Средней устойчивости, проходимость Средняя, просматриваемость Средняя, треб. незначит. регулир. рекреации

12	0.7	6Б1ОС3Е	1	25	Б	75	25	24	8	4	2	Сслм	0.6	19	12.7	7.6
					ОС		26	28				В2				1.3
					Е		25	28								3.8

подрост: 10Е (30) 3 м, 1 тыс.шт/га, благонадежный
подлесок: Р, МЛ Средний
Класс пожарной опасности 4
Рекреационная х-ка: тип ландшафта Закрыт. гориз. сомкн, эстетическая оценка 1, рекреационная оценка Средняя, Устойчивые, проходимость Хорошая, просматриваемость Средняя, регулирование рекреации не требуется

N выдела	Площадь, га	Состав.Подр.Подл.Покров,почва, рельеф,особ.выд.Происхожд.Кат.земель:Хар.лесн. культур:Кадастров.оценка	Я:Р:У:С	Высота:Яруса	Элемент:леса	Возраст	Высота	Диаметр	Кл.Гр.Бонитет	Тип леса ТЛУ	Полнота	Запас сырораст. леса, дес.кбм: Сумма пл. сеч.	на 1 га	общий на выдел	по соста вляющ	Кл. Запас на выделе, дес.кбм: Тотва:рн:ос:ти	сухостоя:стар.	ре-дин	единичных дер.	захламлен.:общий	лик-вида	Хозяйственные мероприятия
1	2	3	4	5	6	7	8	9	10	11	12	13	14	15	16	17	18	19	20	21	22	23	24

13 0.4 Болото

-

Класс пожарной опасности 5
Болота: Низинное, Осоковое, Береза, % зарастания 5
Рекреационная х-ка: тип ландшафта Открытый с дерев., эстетическая оценка 3, рекреационная оценка Низкая, проходимость Плохая, просматриваемость Средняя, рекреация не допускается

14	1.9	6Б2ОС1ОЛЧ1Е	1	19	Б	65	19	16	7	3	3	Прчб	0.5	11	20.8	12.4
					ОС		19	16				С5				4.2
					ОЛЧ		20	20								2.1
					Е		20	24								2.1

подлесок: ИВК Густой
Класс пожарной опасности 5
Рекреационная х-ка: тип ландшафта П/открыт груп. разм., эстетическая оценка 2, рекреационная оценка Низкая, Средней устойчивости, проходимость Плохая, просматриваемость Средняя, треб. значит. регулир. рекреации
Особенности: Площадь заболочена, Полнота неравномерная

15 0.2 Болото

-

Класс пожарной опасности 5
Болота: Низинное, Осоковое, Береза, % зарастания 5
Рекреационная х-ка: тип ландшафта Открытый с дерев., эстетическая оценка 3, рекреационная оценка Низкая, проходимость Плохая, просматриваемость Средняя, рекреация не допускается

16 0.0 Канава мелиоратив.

-

Класс пожарной опасности 5
Земли линейного протяжения: ширина 2.0 м, протяженность 0.17 км

Лосинопогонный лесопарк Функциональная зона: Особо охраняемая зона Квартал 79-2

N выдела	Площадь, га	Состав.Подр.Подл.Покров,почва, рельеф,особ.выд.Происхожд.Кат.земель Хар.лесн. культур Кадастров.оценка	Я Р У С	Высота Яруса	Элемент леса	Возраст	Высота	Диаметр	Кл.Гр.Бонит	Кл.Гр.Бонит	Тип леса ТЛУ	Полнота	Запас сырораст. леса, дес.кбм			Кл. Запас на выделе, дес.кбм						Хозяйственные мероприятия
													Сумма пл. сеч.	на 1 га	общий на выдел	по составляющ.	ва рн ос ти	су хо стоя стар.	ре дин	еди нич ных дер.	захламлен. общий	лик вида	
1	2	3	4	5	6	7	8	9	10	11	12	13	14	15	16	17	18	19	20	21	22	23	24

17 0.4 Просеки квартальные

-

Класс пожарной опасности 5
Земли линейного протяжения: ширина 4.0 м, протяженность 1.12 км

18 0.0 Границы окружные

-

Класс пожарной опасности 5
Земли линейного протяжения: ширина 1.0 м, протяженность 0.18 км

Итого по категории

31.1 239

По составляющим породам

Е	6
Б	148
ОС	11
ОЛЧ	72
ИВД	2

Итого по кварталу

31.1 239

По составляющим породам

Е	6
Б	148
ОС	11
ОЛЧ	72
ИВД	2

Отметка об изменениях после лесоустройства

N выдела	Площадь выдела	Наименование выполненного мероприятия, иного воздействия; изменение качества земли; хозяйства	Год проведения (возраст)	Объемные показатели мероприятия, га, м3	Подпись лица произведшего запись	N выдела	Площадь выдела	Наименование выполненного мероприятия, иного воздействия; изменение качества земли; хозяйства	Год проведения (возраст)	Объемные показатели мероприятия, га, м3	Подпись лица произведшего запись

Лосинопогонный лесопарк Функциональная зона: Особо охраняемая зона Квартал 79-3

N выдела	Площадь, га	Состав.Подр.Подл.Покров,почва, рельеф,особ.выд.Происхожд.Кат.земель Хар.лесн. культур Кадастров.оценка	Я.Р.У.С	Высота Яруса	Элемент леса	Возраст	Высота	Диаметр	Кл.возраста	Гр.возраста	Бонитет	Тип леса ТЛУ	Полнота Сумма пл. сеч.	Запас сырораст. леса, дес.кбм на 1 га	Запас сырораст. леса, дес.кбм общий на выдел	Запас сырораст. леса, дес.кбм по составляющ.	Кл. Запас на выделе, дес.кбм: товарн. ос. ти	Кл. Запас на выделе, дес.кбм: сухостоя стар.	Кл. Запас на выделе, дес.кбм: ре-дин	Кл. Запас на выделе, дес.кбм: единичных дер.	Кл. Запас на выделе, дес.кбм: захламлен. общий	Кл. Запас на выделе, дес.кбм: захламлен. лик-вида	Хозяйственные мероприятия
1	2	3	4	5	6	7	8	9	10	11	12	13	14	15	16	17	18	19	20	21	22	23	24

1 1.1 Болото

-

Класс пожарной опасности 5
Болота: Низинное, Осоковое, Береза, % зарастания 10
Рекреационная х-ка: тип ландшафта Открытый с дерев., эстетическая оценка 3, рекреационная оценка Низкая, проходимость Плохая, просматриваемость Хорошая, рекреация не допускается

2	3.2	7Б3ОС+ИВД	1	25	Б	75	25	20	8	4	2	Сслм	0.5	16	50.9	35.6
					ОС		26	24				В2				15.3
					ИВД											

подрост: 10Е (25) 3 м, 1 тыс.шт/га, благонадежный
подлесок: ИВК, Р, МЛ Густой
Класс пожарной опасности 4
Рекреационная х-ка: тип ландшафта Закрыт. гориз. сомкн, эстетическая оценка 1, рекреационная оценка Средняя, Устойчивые, проходимость Средняя, просматриваемость Средняя, треб. незначит. регулир. рекреации
Особенности: Площадь заболочена, Полнота неравномерная

3	1.0	8Б2ОС	1	21	Б	70	21	20	7	3	3	Прчб	0.6	16	16.5	13.2
					ОС		23	24				С5				3.3

подрост: 10Е (20) 2 м, 2 тыс.шт/га, благонадежный
подлесок: ИВК, Р Густой
Класс пожарной опасности 5
Рекреационная х-ка: тип ландшафта Закрыт. гориз. сомкн, эстетическая оценка 2, рекреационная оценка Средняя, Устойчивые, проходимость Плохая, просматриваемость Средняя, треб. незначит. регулир. рекреации

4 0.8 Поляна для отдыха

-

Класс пожарной опасности 2
Рекреационная х-ка: тип ландшафта Открытый с дерев., эстетическая оценка 2, рекреационная оценка Низкая, проходимость Плохая, просматриваемость Хорошая

Лосинопогонный лесопарк Функциональная зона: Особо охраняемая зона Квартал 79-3

N выдела	Площадь, га	Состав.Подр.Подл.Покров,почва, рельеф,особ.выд.Происхожд.Кат.земель:Хар.лесн. культур:Кадастров.оценка	Я:Р:У:С	Высота:Ярус:а	Элемент:леса	Возраст	Высота	Диаметр	Кл.Гр.Бонит	Кл.Гр.Бонит	Тип леса ТЛУ	Полнота	Запас сырораст. леса, дес.кбм	Запас сырораст. леса, дес.кбм	Кл. Запас на выделе, дес.кбм	Кл. Запас на выделе, дес.кбм	Кл. Запас на выделе, дес.кбм	Кл. Запас на выделе, дес.кбм	Кл. Запас на выделе, дес.кбм	Хозяйственные мероприятия
1	2	3	4	5	6	7	8	9	10	11	12	13	14	15	16	17	18	19	20	21	22	23	24
5	2.1	Болото																					

Класс пожарной опасности 5
Болота: Верховое, Осоковое, Береза, % зарастания 20
Рекреационная х-ка: тип ландшафта Открытый с дерев., эстетическая оценка 3, рекреационная оценка Низкая, проходимость Плохая, просматриваемость Средняя, рекреация не допускается

6	1.5	10Б	1	19	Б	50	19	16	5	2	2	Сслм В2	0.7	15	23	23							

подлесок: ИВК, Р Средний
Класс пожарной опасности 4
Рекреационная х-ка: тип ландшафта Закрыт. гориз. сомкн, эстетическая оценка 1, рекреационная оценка Средняя, Устойчивые, проходимость Средняя, просматриваемость Средняя, регулирование рекреации не требуется

7	2.9	10Б	1	21	Б	60	21	20	6	2	2	Прчб С4	0.4	10	29.2	29.2							

Класс пожарной опасности 5
Рекреационная х-ка: тип ландшафта П/открыт груп. разм., эстетическая оценка 2, рекреационная оценка Низкая, Средней устойчивости, проходимость Плохая, просматриваемость Средняя, треб. незначит. регулир. рекреации
Особенности: Площадь заболочена, Полнота неравномерная

8	2.1	Болото																					

Класс пожарной опасности 5
Болота: Низинное, Осоковое, Береза, % зарастания 30
Рекреационная х-ка: тип ландшафта Открытый с дерев., эстетическая оценка 2, рекреационная оценка Низкая, проходимость Плохая, просматриваемость Средняя, рекреация не допускается

Лосинопогонный лесопарк | Функциональная зона: Особо охраняемая зона | Квартал 79-3

N выдела	Площадь, га	Состав. Покров, почва, рельеф, особ. выд. Исхожд. Хар. лесн. культур: Кадастров. оценка	Подр.	Подл.	Я	Вы-сота	Эле-мент	Воз-ра	Вы-сота	Ди-ам	Кл. ус-та	Гр. ет	Бо-ни-та	Тип леса ТЛУ	Полн-ота	Запас сырораст. леса, дес.кбм: Сумм: на 1 га пл: сеч.:	Кл. Запас на выделе, дес.кбм: общий	по составляющим породам	Кл. Запас на выделе, дес.кбм: по сортиментам	Кл. Запас на выделе, дес.кбм: по сортиментам	Кл. Запас на выделе, дес.кбм: по сортиментам	Захламленность	Хозяйственные мероприятия
1	2	3	4	5	6	7	8	9	10	11	12	13	14	15	16	17	18	19	20	21	22	23	24
9	5.9	10Б+ИВД	1	26	Б	65	26	24	7	3	1	Сслм	0.8	26	152.4	152.4							
					ИВД	50						В2											
		подлесок: Р, ИВК Средний Класс пожарной опасности 4 Рекреационная х-ка: тип ландшафта Закрыт. гориз. сомкн, эстетическая оценка 1, рекреационная оценка Средняя, Повышенной устойчивости, проходимость Средняя, просматриваемость Средняя, регулирование рекреации не требуется																					
10	22.5	Прочие земли											-										
		Класс пожарной опасности 5 Рекреационная х-ка: тип ландшафта Открытый без дер., эстетическая оценка 2, рекреационная оценка Низкая																					
11	0.6	Просеки квартальные											-										
		Класс пожарной опасности 5 Земли линейного протяжения: ширина 4.0 м, протяженность 1.61 км																					
12	0.0	Дорога автом.грунтовая											-										
		Класс пожарной опасности 5 Земли линейного протяжения: ширина 4.0 м, протяженность 0.11 км																					
		Итого по категории																					
	43.8															272							
		По составляющим породам																					
																	Б	253					
																	ОС	19					
																	ИВД						
		Итого по кварталу																					
	43.8															272							

Лосинопогонный лесопарк Функциональная зона: Квартал 79-3

N выдела	Площадь, га	Состав.Подр.Подл.Покров,почва, рельеф,особ.выд.Происхожд.Кат.земель:Хар.лесн. культур:Кадастров.оценка	Я:Р:У:С	Высота:Яруса	Элемент:леса	Возраст	Высота	Диаметр	Кл.Гр.Бонитет	Кл.Гр.Бонитет	Тип леса ТЛУ	Полнота:Сумма пл. сеч.	Запас сырораст. леса, дес.кбм: на 1 га	Запас сырораст. леса, дес.кбм: общий на выдел	Запас сырораст. леса, дес.кбм: по составляющ.	Кл. Запас на выделе, дес.кбм: товарн:ос:ти	Кл. Запас на выделе, дес.кбм: сухостоя:стар.	Кл. Запас на выделе, дес.кбм: редин	Кл. Запас на выделе, дес.кбм: единичных дер.	Кл. Запас на выделе, дес.кбм: захламлен.:общий	Кл. Запас на выделе, дес.кбм: захламлен.:лик-вида	Хозяйственные мероприятия
1	2	3	4	5	6	7	8	9	10	11	12	13	14	15	16	17	18	19	20	21	22	23	24

По составляющим породам

Б	253
ОС	19
ИВД	

Отметка об изменениях после лесоустройства

N выдела	Площадь выдела	Наименование выполненного мероприятия, иного воздействия; изменение качества земли; хозяйства	Год проведения (возраст)	Объемные показатели мероприятия, га, м3	Подпись лица произведшего запись	N выдела	Площадь выдела	Наименование выполненного мероприятия, иного воздействия; изменение качества земли; хозяйства	Год проведения (возраст)	Объемные показатели мероприятия, га, м3	Подпись лица произведшего запись

Лосинопогонный лесопарк Функциональная зона: Особо охраняемая зона Квартал 79-4

N выдела	Площадь, га	Состав.Подр.Подл.Покров,почва, рельеф,особ.выд.Происхожд.Кат.земель:Хар.лесн. культур:Кадастров.оценка	Я:Р:У:С	Высота:Ярус:а	Элемент:леса	Возраст	Высота	Диаметр	Кл.Гр.Бонит	Кл.Гр.Бонит	Кл.Гр.Бонит	Тип леса ТЛУ	Полнота:Сумма пл. сеч.	Запас сырораст. леса, дес.кбм:на 1 га	Запас сырораст. леса, дес.кбм:общий:на выдел	Запас сырораст. леса, дес.кбм:по составляющ	Кл. Запас на выделе, дес.кбм:товарн:ости	Кл. Запас на выделе, дес.кбм:сухостоя:стар.	Кл. Запас на выделе, дес.кбм:редин	Кл. Запас на выделе, дес.кбм:единичных дер.	Кл. Запас на выделе, дес.кбм:захламлен.:общий	Кл. Запас на выделе, дес.кбм:захламлен.:лик-вида	Хозяйственные мероприятия
1	2	3	4	5	6	7	8	9	10	11	12	13	14	15	16	17	18	19	20	21	22	23	24

1 0.1 Поляна для отдыха

-
С3

Класс пожарной опасности 2
Рекреационная х-ка: тип ландшафта Открытый с дерев., эстетическая оценка 2, рекреационная оценка Низкая, проходимость Средняя, просматриваемость Хорошая

2	0.4	6Б1ОС3Е	1	27	Б	75	27	24	8	4	1	Сслм	0.6	21	9.2	5.5
					ОС		27	24				В2				0.9
					Е		26	28								2.8

подлесок: Р, ИВК Густой
Класс пожарной опасности 4
Рекреационная х-ка: тип ландшафта Закрыт. гориз. сомкн, эстетическая оценка 1, рекреационная оценка Средняя, Устойчивые, проходимость Средняя, просматриваемость Средняя, треб. незначит. регулир. рекреации

3 1.3 Болото

-

Класс пожарной опасности 5
Болота: Низинное, Осоковое, Береза, % зарастания 40
Рекреационная х-ка: тип ландшафта Открытый с дерев., эстетическая оценка 3, рекреационная оценка Низкая, проходимость Плохая, просматриваемость Средняя, рекреация не допускается

4	3.7	5Б2ОС1ОЛЧ2Е	1	19	Б	65	19	16	7	3	3	Прчб	0.5	11	40.5	20.3
					ОС		18	16				С5				8.1
					ОЛЧ		20	20								4
					Е		21	20								8.1

подлесок: ИВК Средний
Класс пожарной опасности 5
Рекреационная х-ка: тип ландшафта П/открыт груп. разм., эстетическая оценка 2, рекреационная оценка Средняя, Средней устойчивости, проходимость Плохая, просматриваемость Средняя, треб. незначит. регулир. рекреации
Особенности: Полнота неравномерная, Площадь заболочена

N выдела	Площадь, га	Состав.Подр.Подл.Покров,почва, рельеф,особ.выд.Происхожд.Кат.земель:Хар.лесн. культур:Кадастров.оценка	Я:Р:У:С	Высота:Яруса	Элемент:леса	Возраст	Высота	Диаметр	Кл.Гр.Бонит	Кл.Гр.Бонит	Тип леса ТЛУ	Полнота	Запас сырораст. леса, дес.кбм	Запас сырораст. леса, дес.кбм	Кл. Запас на выделе, дес.кбм	Кл. Запас на выделе, дес.кбм	Кл. Запас на выделе, дес.кбм	Кл. Запас на выделе, дес.кбм	Хозяйственные мероприятия
1	2	3	4	5	6	7	8	9	10	11	12	13	14	15	16	17	18	19	20	21	22	23	24
5	4.0	Прогалина			Е						3	- С5											Лес.культуры

Класс пожарной опасности 3
Культуры: год создания л/к 2011, Выкаш.травост., Посадка ручная, 0.84 тыс. шт/га, состояние Погибшие
Культуры: год создания л/к 2019, Вспашка борозд., Посадка ручная, расстояние между рядами 1 м, расстояние в ряду 3 м, 3.33 тыс. шт/га, состояние Погибшие, Несоответствие тлу
Рекреационная х-ка: тип ландшафта Открытый с дерев., эстетическая оценка 2, рекреационная оценка Средняя, проходимость Средняя, просматриваемость Хорошая

6	1.9	6ОС4Б+ИВД	1	21	ОС Б ИВД	70	21 20	20 16	7	4	4	Ссф А5	0.5	15	27.9	16.7 11.2

подлесок: ИВК, Р Густой
Класс пожарной опасности 5
Рекреационная х-ка: тип ландшафта П/открыт груп. разм., эстетическая оценка 2, рекреационная оценка Средняя, Средней устойчивости, проходимость Плохая, просматриваемость Средняя, треб. незначит. регулир. рекреации
Особенности: Площадь заболочена, Полнота неравномерная

7	0.7	Болото										-				

Класс пожарной опасности 5
Болота: Верховое, Осоковое, Береза, % зарастания 10
Рекреационная х-ка: тип ландшафта Открытый с дерев., эстетическая оценка 3, рекреационная оценка Низкая, проходимость Плохая, просматриваемость Хорошая, рекреация не допускается

8	3.0	10Б	1	23	Б	65	23	16	7	3	2	Сслм В2	0.8	23	68.5	68.5

подлесок: Р, ИВК Средний
Класс пожарной опасности 4
Рекреационная х-ка: тип ландшафта Закрыт. гориз. сомкн, эстетическая оценка 1, рекреационная оценка Средняя, Повышенной устойчивости, проходимость Средняя, просматриваемость Средняя, треб. незначит. регулир. рекреации

Лосинопогонный лесопарк | Функциональная зона: Особо охраняемая зона | Квартал 79-4

N выдела	Площадь, га	Состав. Покров, почва, рельеф, особ. выд. исхожд. Хар. лесн. культур: Кадастров. оценка	Ярус	Элемент леса	Возраст	Высота	Диаметр	Кл. бонитета	Тип леса	Полнота	Запас сырораст. леса, дес.кбм Сумм: на 1 га пл: сечн.: га	Кл. Запас на выделе, дес.кбм общий	по составообразующ.	Хозяйственные мероприятия: рн:хозяйственные	единичные	захламленность	Хозяйственные мероприятия: общий	лик- видация	мероприятия вида
1	2	3	4	5	6	7	8	9	10	11	12	13	14	15	16	17	18	19	20	21	22	23	24
9	0.1	Прочие земли																					
													-										
		Класс пожарной опасности 5																					
10	1.8	Культуры лесные																					
		8Б2Б		1	17	Б	36	17	14	4	2	2	Сслм	0.5	9	16.4	13.1						
						Б	30	15	10				В2				3.3						
		подлесок: ИВК, Р Средний																					
		Класс пожарной опасности 4																					
		Культуры: год создания л/к 1972, состояние Удовлетворительные																					
		Рекреационная х-ка: тип ландшафта П/открыт груп. разм., эстетическая оценка 1, рекреационная оценка Средняя, Устойчивые, проходимость Хорошая, просматриваемость Средняя, треб. незначит. регулир. рекреации																					
11	1.7	Культуры лесные																					
		10Б		1	17	Б	33	17	12	4	2	1	Сслм	0.7	13	22.1	22.1						
													В2										
		подлесок: ИВК Редкий																					
		Класс пожарной опасности 4																					
		Культуры: год создания л/к 1985, состояние Удовлетворительные																					
		Рекреационная х-ка: тип ландшафта Закрыт. гориз. сомкн, эстетическая оценка 1, рекреационная оценка Средняя, Повышенной устойчивости, проходимость Хорошая, просматриваемость Средняя, регулирование рекреации не требуется																					
12	0.1	10Б		1	25	Б	60	25	20	6	2	1	Сслм	0.7	22	2.4	2.4						
													В2										
		подлесок: ИВК Густой																					
		Класс пожарной опасности 4																					
		Рекреационная х-ка: тип ландшафта Закрыт. гориз. сомкн, эстетическая оценка 1, рекреационная оценка Средняя, Повышенной устойчивости, проходимость Средняя, просматриваемость Средняя, регулирование рекреации не требуется																					

Лосинопогонный лесопарк | Функциональная зона: Особо охраняемая зона | Квартал 79-4

N выдела	Площадь, га	Состав. Покров, почва, рельеф, особ. выд. Исхожд. Хар. лесн. культур: Кадастров. оценка	Ярус	Элемент леса	Возраст, лет	Высота, м	Диаметр, см	Класс бонитета	Группа возраста	Тип леса	Полнота	Запас сырораст. леса, дес.кбм/га	Кл. Запас на выделе, дес.кбм: Сумм: на 1 га пл: сечен.:	Общий запас	Ликвидный запас	Захламленность	Хозяйственные мероприятия
1	2	3	4	5	6	7	8	9	10	11	12	13	14	15	16	17	18	19	20	21	22	23	24
13	0.3	Болото										-											
		Класс пожарной опасности 5 Болота: Верховое, Осоковое, Береза, % зарастания 10 Рекреационная х-ка: тип ландшафта Открытый с дерев., эстетическая оценка 3, рекреационная оценка Низкая, проходимость Плохая, просматриваемость Средняя, рекреация не допускается																					
14	1.4	Редина естественная Единичные деревья 10Б		Е	27	Б	70	27	24		1	Сслм В2		5		6.8							Лес.культуры
		подлесок: Р, ИВК Средний Класс пожарной опасности 3 Рекреационная х-ка: тип ландшафта Открытый с дерев., эстетическая оценка 2, рекреационная оценка Средняя, Средней устойчивости, проходимость Средняя, просматриваемость Средняя, треб. значит. регулир. рекреации Особенности: Площадь заболочена																					
15	0.9	7Б3ОС	1	27	Б ОС		75	27 26	24 24	8	4	1 Сслм В2	0.4	14	13.3	9.3 4							
		подлесок: Р, ИВК Средний Класс пожарной опасности 4 Рекреационная х-ка: тип ландшафта П/открыт груп. разм., эстетическая оценка 2, рекреационная оценка Средняя, Устойчивые, проходимость Хорошая, просматриваемость Хорошая, треб. незначит. регулир. рекреации Особенности: Полнота неравномерная																					
16	0.2	Прогалина		Е							2	- С											Лес.культуры
		Класс пожарной опасности 3 Рекреационная х-ка: тип ландшафта Открытый с дерев., эстетическая оценка 2, рекреационная оценка Средняя, проходимость Хорошая, просматриваемость Хорошая																					

Лосинопогонный лесопарк | Функциональная зона: Особо охраняемая зона | Квартал 79-4

N выдела	Площадь, га	Состав. Покров, почва, рельеф, особ. выд. исхожд. Хар. лесн. культур: Кадастров. оценка	Подр.	Подл.	Я: Р: У: С:	Вы-сота	Элемент	Возр.	Вы-сота	Диам.	Кл. сомк.	Гр. соот.	Бон.	Тип леса	Полн.	Запас сырораст. Сумм: на 1 га	Кл. Запас на выделе, дес.кбм: общий	по	рн	хо-	еди- нич-	Захламлен.: общий	лик-	Хозяйственные мероприятия: вида
1	2	3	4	5	6	7	8	9	10	11	12	13	14	15	16	17	18	19	20	21	22	23	24	
17	1.0	Болото																						
		-																						
		Класс пожарной опасности 5 Болота: Верховое, Осоковое, Береза Рекреационная х-ка: тип ландшафта Открытый с дерев., эстетическая оценка 3, рекреационная оценка Низкая, проходимость Плохая, просматриваемость Хорошая, рекреация не допускается																						
18	3.9	Культуры лесные																						
		7Л3Б	1	15	Л	28	13	14	2	1	1	Сслм	0.7	16	62.1	43.5								
					Б	60	19	16				В2				18.6								
		подлесок: Р, ИВК, МЛ Средний Класс пожарной опасности 1 Культуры: год создания л/к 1990, состояние Удовлетворительные Рекреационная х-ка: тип ландшафта Закрыт. гориз. сомкн, эстетическая оценка 1, рекреационная оценка Средняя, Устойчивые, проходимость Средняя, просматриваемость Средняя, регулирование рекреации не требуется																						
19	2.1	Культуры лесные																						
		10Л+Б,ЛП	1	13	Л	28	13	14	2	1	1	Сслм	0.5	10	21.4	21.4								
					Б	60						В2												
					ЛП																			
		подлесок: ИВК, Р Средний Класс пожарной опасности 1 Культуры: год создания л/к 1990, состояние Удовлетворительные Рекреационная х-ка: тип ландшафта П/открыт груп. разм., эстетическая оценка 2, рекреационная оценка Средняя, Устойчивые, проходимость Хорошая, просматриваемость Средняя, треб. незначит. регулир. рекреации																						
20	10.6	Земл.занят.поселк.и др.																						
		-																						
		Класс пожарной опасности 5 Особенности: Самовольный захват																						

Лосинопогонный лесопарк | Функциональная зона: Особо охраняемая зона | Квартал 79-4

N выдела	Площадь, га	Состав. Покров, рельеф, особ. выд. Хар. лесн. культур. Кадастров. оценка	Подр. почва, Про:	Подл. ре-ф:	Я:	Вы-дел:	Элемент леса	Возр.	Выс.	Диам.	Кл. сом.	Гр. раз.	Бон.	Тип леса	Полнота	Запас сырораст. Сумм: на пл: 1 га	Кл. Запас на выделе, дес.кбм: общий	по	рн	хо-	еди-	захламлен.	Хозяйственные мероприятия
1	2	3	4	5	6	7	8	9	10	11	12	13	14	15	16	17	18	19	20	21	22	23	24
21	0.4	Дорога автом.иск.покр.														-							
		Класс пожарной опасности 5 Земли линейного протяжения: ширина 10.0 м, протяженность 0.48 км																					
22	0.8	Дорога автом.иск.покр.														-							
		Класс пожарной опасности 5 Земли линейного протяжения: ширина 10.0 м, протяженность 0.85 км																					
23	0.1	Канава мелиоратив.														-							
		Класс пожарной опасности 5 Земли линейного протяжения: ширина 2.0 м, протяженность 0.39 км																					
24	0.1	Канава мелиоратив.														-							
		Класс пожарной опасности 5 Земли линейного протяжения: ширина 2.0 м, протяженность 0.33 км																					
25	1.2	Просеки квартальные														-							
		Класс пожарной опасности 5 Земли линейного протяжения: ширина 4.0 м, протяженность 3.28 км																					
26	0.2	Просеки квартальные														-							
		Класс пожарной опасности 5 Земли линейного протяжения: ширина 4.0 м, протяженность 0.43 км																					

Лосинопогонный лесопарк | Функциональная зона: Особо охраняемая зона | Квартал 79-4

N выдела	Площадь, га	Состав. Покров, рельеф, исхожд. Хар. лесн. культур. Кадастров. оценка	Подр. почва, особ. Кат. земель	Подл. выд. Сосн.	Я: Вы- дел: Пло- щадь: Ярус	Элемент леса	Воз: раст	Вы-: сота	Ди: ам.	Кл. бон.	Гр. бон.	Тип леса, ТЛУ	Полнота	Запас сырораст. леса, дес.кбм: Сумм. на 1 га пл. сеч.: га	Кл. то:	Запас на выделе, дес.кбм: общий	по составляющим породам	Характеристика насаждения: состояние	Динамика	Хозяйственные мероприятия: Захламленность: общий	Лик- вид.	Мероприятия
1	2	3	4	5	6	7	8	9	10	11	12	13	14	15	16	17	18	19	20	21	22	23	24
27	0.0	Границы окружные												-									
		Класс пожарной опасности 5 Земли линейного протяжения: ширина 1.0 м, протяженность 0.26 км																					
28	0.1	Дорога автом.грунтовая												-									
		Класс пожарной опасности 5 Земли линейного протяжения: ширина 4.0 м, протяженность 0.37 км																					
		Итого по категории																					
	42.3																284					7	
		По составляющим породам																					
																		Е 11 Л 65 Б 174 ОС 30 ОЛЧ 4 ЛП ИВД					
		Итого по кварталу																					
	42.3																284					7	
		По составляющим породам																					
																		Е 11 Л 65 Б 174 ОС 30 ОЛЧ 4 ЛП ИВД					

Отметка об изменениях после лесоустройства

N выдела	Площадь выдела	Наименование выполненного мероприятия, иного воздействия; изменение кат. земли; хозяйства	Год провед. (возд.)	Объемные показатели мероприятия, га, м3	Подпись лица произведшего запись	N выдела	Площадь выдела	Наименование выполненного мероприятия, иного воздействия; изменение кат. земли; хозяйства	Год провед. (возд.)	Объемные показатели мероприятия, га, м3	Подпись лица произведшего запись

Лосиноостровский лесопарк | Функциональная зона: Рекреационная зона | Квартал 3-1

N выдела	Площадь, га	Состав. Покров, почва, рельеф, особ. выд. исхожд. Кат. земель: Хар. лесн. культур: Кадастров. оценка	Подр.	Подл.	Ярус	Высота	Элемент	Возраст	Высота	Диаметр	Класс	Группа	Бонитет	Тип леса, ТЛУ	Полнота	Запас сырораст. леса, дес.кбм: Сумм на 1 га	Кл. Запас на выделе, дес.кбм: общий	по породам	Категория земель	Состояние	Единичные деревья	Захламленность	Хозяйственные мероприятия
1	1.6	Культуры лесные																						
		10ЛП+КЛО,Б	1	9			ЛП	22	9	8	3	2	3	Сслм	0.6	4	6.3	6.3						
							КЛО							В2										
							Б																	
		Единичные деревья																						
		5Б3КЛО2ЯБД			13		Б	45	13	10						0.5			0.4					
							КЛО												0.2					
							ЯБД												0.2					
		подлесок: Р Средний																						
		Класс пожарной опасности 4																						
		Культуры: год создания л/к 1996, Площадками руч., Посадка ручная, состояние Удовлетворительные																						
		Рекреационная х-ка: тип ландшафта Закрыт. гориз. сомкн, эстетическая оценка 2, рекреационная оценка Низкая, Повышенной устойчивости, проходимость Плохая, просматриваемость Плохая, регулирование рекреации не требуется																						
2	0.7	Культуры лесные																						Проходн.1 оч.
		10Л+С,Б	1	24			Л	68	24	28	4	2	1	Сслм	0.8	31	22.4	22.4						20%
							С							В2										
							Б																	
		7ЛП2Я1В+Д	2	14			ЛП	40	15	14					0.3	6	4.3	3						
							Я		12	10								0.9						
							В		12	14								0.4						
							Д		12	14														
		подрост: 10Д (20) 4 м, 0.5 тыс.шт/га, благонадежный																						
		подлесок: Р, ЛЩ, МЛ Средний																						
		Класс пожарной опасности 3																						
		Культуры: год создания л/к 1950, состояние Хорошие																						
		Краснокнижные растения: Страусник обыкновенный, Незабудка лесная																						
		Рекреационная х-ка: тип ландшафта Закрыт. вертик.сомкн, эстетическая оценка 2, рекреационная оценка Низкая, Повышенной устойчивости, проходимость Средняя, просматриваемость Средняя, регулирование рекреации не требуется																						
		Особенности: Полнота неравномерная, Размещение подроста груп., Состав неоднородный																						

Лосиноостровский лесопарк | Функциональная зона: Рекреационная зона | Квартал 3-1

N выдела	Площадь, га	Состав. Покров, рельеф, Кадастров. оценка	Подр. почва, особ. Хар. лесн.	Подл. выд. культур: Кат. земель:	Я: Про: Возр:	Высота:	Элемент:	Диаметр:	Кл. Бон:	Гр. Тип:	Полн:	Запас сырораст. леса, дес.кбм: Сумм на 1 га	Общий по выдел	Кл. Запас на выделе, дес.кбм: по сост	Хозяйственные мероприятия: захламлен.: общий	лик- нич- дер.	вида
1	2	3	4	5	6	7	8	9	10	11	12	13	14	15	16	17	18	19	20	21	22	23	24
3	0.3	Культуры лесные																					Проходн.1 оч.
		5Я3С2Б+Я,ЛП	1	23	ЯЗ	60	20	16	6	2	1	Сслм	0.8	27	7.6	3.8							20%
					С	68	25	24				В2				2.3							
					Б	100	28	36								1.5							
					Я	40																	
					ЛП																		
		подлесок: КРЛ, МЛ Редкий																					
		Класс пожарной опасности 3																					
		Культуры: год создания л/к 1950, состояние Удовлетворительные																					
		Краснокнижные растения: Страусник обыкновенный, Незабудка лесная																					
		Рекреационная х-ка: тип ландшафта Закрыт. вертик.сомкн, эстетическая оценка 2, рекреационная оценка Низкая, Повышенной устойчивости, проходимость Хорошая, просматриваемость Средняя, регулирование рекреации не требуется																					
		Особенности: Состав неоднородный, Полнота неравномерная, Насаждение разновозрастное																					
4	0.1	Поляна для отдыха																					
		Единичные деревья										-											
		10Б+КЛО,ЛП		23	Б	70	23	28				371	0.5			0.1							
					КЛО	40																	
					ЛП																		
		подлесок: ИВК, Р Средний																					
		Класс пожарной опасности 2																					
		Рекреационная х-ка: тип ландшафта Открытый-редина, эстетическая оценка 1, рекреационная оценка Средняя, проходимость Средняя, просматриваемость Средняя																					
5	0.6	10Б+ЛП	1	23	Б	55	23	24	6	2	1	Сслм	0.8	23	14.5	14.5							Проходн.1 оч.
					ЛП	40						В2											20%
		10ЛП+ЛП,КЛ	2	16	ЛП	40	16	16					0.3	7	4.4	4.4							
					ЛП	25																	
					КЛ	25																	
		подлесок: Р, Ж, КРЛ Редкий																					
		Класс пожарной опасности 4																					
		Краснокнижные растения: Страусник обыкновенный, Ландыш майский, Незабудка лесная																					
		Рекреационная х-ка: тип ландшафта Закрыт. вертик.сомкн, эстетическая оценка 1, рекреационная оценка Средняя, Повышенной устойчивости, проходимость Хорошая, просматриваемость Средняя, регулирование рекреации не требуется																					
		Особенности: Насаждение разновозрастное, Состав неоднородный, Насаждение разновозрастное																					

Лосиноостровский лесопарк | Функциональная зона: Рекреационная зона | Квартал 3-1

N выдела	Площадь, га	Состав. Покров, почва, рельеф, особ. выд. Кадастров. оценка	Подр.	Подл.	Я: Р: У: С:	Выс. со- ста	Элемент леса	Возр.	Вы- сота	Диам.	Кл. бон.	Гр. зр.	Бон. зр.	Тип леса	Полнота	Запас сырораст. леса, дес.кбм: Сумм. на 1 га	Кл. Запас на выделе, дес.кбм: общий	по	Хозяйственные мероприятия: захламлен. общий	лик-	нич- дер.	еди- ница вида	рн	ха-	су-	ре-
1	2	3	4	5	6	7	8	9	10	11	12	13	14	15	16	17	18	19	20	21	22	23	24				
6	0.2	Насажд.с пород.иск.пр.																									
		8Б2С+Л	1	26	Б	95	27	32	10	4	2	Сслм	0.5	17	2.7	2.2											
					С	68	24	32				В2				0.5											
					Л																						
		5ЛП5Я+Б,В,ЛП	2	13	ЛП	45	14	14					0.4	7	1.1	0.6											
					Я		12	10								0.5											
					Б																						
					В																						
					ЛП	45																					
		подлесок: Ж, Р Средний																									
		Класс пожарной опасности 4																									
		Краснокнижные растения: Страусник обыкновенный, Незабудка лесная																									
		Рекреационная х-ка: тип ландшафта Закрыт. вертик.сомкн, эстетическая оценка 1, рекреационная оценка Высокая, Повышенной устойчивости, проходимость Хорошая, просматриваемость Хорошая, регулирование рекреации не требуется																									
		Особенности: Насаждение разновозрастное, Состав неоднородный, Полнота неравномерная																									
7	0.6	10Б+Б,КЛО,ЛП,С	1	16	Б	40	16	14	4	2	2	Прчб	0.4	7	4	4											
					Б	30						С4															
					КЛО	30																					
					ЛП	30																					
					С																						
		подлесок: БЗН, ЛЩ, Р Густой																									
		Класс пожарной опасности 5																									
		Краснокнижные растения: Страусник обыкновенный																									
		Рекреационная х-ка: тип ландшафта П/открыт груп. разм., эстетическая оценка 2, рекреационная оценка Низкая, Повышенной устойчивости, проходимость Плохая, просматриваемость Плохая, регулирование рекреации не требуется																									
		Особенности: Насаждение разновозрастное, Полнота неравномерная, Площадь заболочена, Состав неоднородный																									

Лосиноостровский лесопарк | Функциональная зона: Рекреационная зона | Квартал 3-1

N выдела	Площадь, га	Состав. Покров, почва, рельеф, особ. выд. Хар. лесн. культур: Кадастров. оценка	Ярус	Элемент леса	Возраст	Высота	Диаметр	Кл. бонитета	Гр. возраст.	Тип леса	Полнота	Запас сырораст. леса, дес.кбм: Сумм на 1 га	Кл. таксации	Запас на выделе, дес.кбм: общий	Запас на выделе, дес.кбм: по породам	Ред.	Единичные деревья: количество	Захламленность: общий	Захламленность: ликвидная	Хозяйственные мероприятия: вид
1	2	3	4	5	6	7	8	9	10	11	12	13	14	15	16	17	18	19	20	21	22	23	24
8	0.1	Поляна для отдыха																					
		Единичные деревья										-											
		10Б+ЛП,Б,Д		23	Б	70	23	24				371	0.5			0.1							
					ЛП	40		24															
					Б			24															
					Д			24															
		подлесок: Р, Ж Редкий																					
		Класс пожарной опасности 2																					
		Рекреационная х-ка: тип ландшафта Открытый-редина, эстетическая оценка 1, рекреационная оценка Высокая, проходимость Хорошая, просматриваемость Хорошая																					
9	0.3	Культуры лесные																					Проходн.1 оч.
		8С2Б	1	23	С	68	22	28	4	2	1	Сслм	0.8	29	8.2	6.6			0.14				20%
					Б		25	32				В2				1.6							
		7ЛП3Д+КЛ	2	16	ЛП	40	17	16					0.4	10	2.8	2							
					Д		15	14								0.8							
					КЛ																		
		подрост: 10Д (20) 3 м, 0.5 тыс.шт/га, благонадежный																					
		подлесок: Р, Ж, СВД Средний																					
		Класс пожарной опасности 3																					
		Культуры: год создания л/к 1950, состояние Хорошие																					
		Рекреационная х-ка: тип ландшафта Закрыт. вертик.сомкн, эстетическая оценка 1, рекреационная оценка Высокая, Повышенной устойчивости, проходимость Хорошая, просматриваемость Средняя, регулирование рекреации не требуется																					
		Особенности: Полнота неравномерная, Насаждение разновозрастное, Размещение подроста груп., Состав неоднородный																					

Лосиноостровский лесопарк | Функциональная зона: Рекреационная зона | Квартал 3-1

N выдела	Площадь, га	Состав. Покров, почва, рельеф, особ. выд. Хар. лесн. культур. Кадастров. оценка	Ярус	Состояние	Элемент леса	Возраст	Высота	Диаметр	Класс бонитета	Тип леса	Полнота	Запас сырораст. Сумм. на 1 га	Кл. Запас на выделе, дес.кбм: общий	по породам	Ед. хозяйственные нарушения	Захламленность: общий	Захламленность: ликвидная	Хозяйственные мероприятия
1	2	3	4	5	6	7	8	9	10	11	12	13	14	15	16	17	18	19	20	21	22	23	24
10	0.9	Культуры лесные																					Проходн.1 оч.
		10С+Д	1	23	С	68	23	28	4	2	1	Сслм	0.9	33	29.7	29.7					0.45		20%
					Д							В2											
		7ЛП3Д+КЛО	2	9	ЛП	25	9	10					0.4	2	1.8	1.3							
					Д		9	8								0.5							
					КЛО																		
		подрост: 10Д (20) 3 м, 1 тыс.шт/га, благонадежный																					
		подлесок: СВД, Ж, МЛ Густой																					
		Класс пожарной опасности 3																					
		Культуры: год создания л/к 1950, состояние Хорошие																					
		Рекреационная х-ка: тип ландшафта Закрыт. вертик.сомкн, эстетическая оценка 1, рекреационная оценка Высокая, Повышенной устойчивости, проходимость Хорошая, просматриваемость Средняя, регулирование рекреации не требуется																					
		Особенности: Полнота неравномерная, Состав неоднородный, Насаждение разновозрастное, Размещение подроста груп.																					
11	1.5	Культуры лесные																					Прорежив.1 оч.
		10С+Д,Б,ЛП	1	20	С	55	20	24	3	2	1	Сслм	0.9	28	40.9	40.9							20%
					Д							В2											
					Б	40																	
					ЛП																		
		подрост: 10Д (20) 4 м, 0.5 тыс.шт/га, благонадежный																					
		подлесок: Р, СВД, КРЛ, МЛ Густой																					
		Класс пожарной опасности 3																					
		Культуры: год создания л/к 1963, состояние Хорошие																					
		Рекреационная х-ка: тип ландшафта Закрыт. вертик.сомкн, эстетическая оценка 1, рекреационная оценка Средняя, Повышенной устойчивости, проходимость Хорошая, просматриваемость Средняя, регулирование рекреации не требуется																					
		Особенности: Размещение подроста груп., Полнота неравномерная, Состав неоднородный																					

Лосиноостровский лесопарк | Функциональная зона: Рекреационная зона | Квартал 3-1

N выдела	Площадь, га	Состав. Покров, почва, рельеф, особ. выд. Исхожд. Кат. земель: Хар. лесн. культур: Кадастров. оценка	Подр.	Подл.	Я: Р: У: С:	Высота	Элемент	Возраст	Высота	Диаметр	Класс бонитета	Тип леса ТЛУ	Полнота	Запас сырораст. Сумм: на 1 га:	Кл. Запас на выделе, дес.кбм: общий	по составляющим	Запас на выделе, дес.кбм: по ярусам	по ходовым	Запас на выделе, дес.кбм: по единицам	по категориям	Захламленность: общий	Захламленность: по видам	Хозяйственные мероприятия
1	2	3	4	5	6	7	8	9	10	11	12	13	14	15	16	17	18	19	20	21	22	23	24
12	0.5	Культуры лесные 10Б+Е,ЛП	1	24	Б Е ЛП	68	24	28	7	3	2	Сслм В2	0.9	28	13.7	13.7					0.25		
		подрост: 10Е (25) 4 м, 1 тыс.шт/га, благонадежный подлесок: Р, Ж, МЛ Средний Класс пожарной опасности 4 Культуры: год создания л/к 1950, состояние Хорошие Рекреационная х-ка: тип ландшафта Закрыт. вертик.сомкн, эстетическая оценка 1, рекреационная оценка Средняя, Повышенной устойчивости, просматриваемость Средняя, регулирование рекреации не требуется Особенности: Размещение подроста груп., Состав неоднородный, Полнота неравномерная, Провед.мер-тий хоз.нецелесообразно																					
13	0.4	Культуры лесные 7Л3С+Б,ЛП,В	1	23	Л С Б ЛП В	68 40	22 24	28 32	4	2	1	Сслм В2	0.9	33	13.5	9.5 4							Проходн.1 оч. 20%
		подрост: 6ЛП2Е2В (20) 4 м, 2 тыс.шт/га, благонадежный подлесок: ЛЩ, Р Густой Класс пожарной опасности 3 Культуры: год создания л/к 1950, состояние Хорошие Рекреационная х-ка: тип ландшафта Закрыт. вертик.сомкн, эстетическая оценка 1, рекреационная оценка Средняя, Повышенной устойчивости, проходимость Хорошая, просматриваемость Средняя, регулирование рекреации не требуется Особенности: Размещение подроста груп., Насаждение разновозрастное, Полнота неравномерная, Состав неоднородный																					

N выдела	Площадь, га	Состав.Подр.Подл.Покров,почва, рельеф,особ.выд.Происхожд.Кат.земель Хар.лесн. культур Кадастров.оценка	Я Р У С	Высота Яруса	Элемент леса	Возраст	Высота	Диаметр	Кл.Гр.Бонит	Кл.Гр.Бонит	Тип леса ТЛУ	Полнота Сумма пл. сеч.	Запас сырораст. леса, дес.кбм на 1 га	Запас сырораст. леса, дес.кбм общий на выдел	Запас сырораст. леса, дес.кбм по составляющ.	Кл. Запас на выделе, дес.кбм: товарн. ос. ти	Кл. Запас на выделе, дес.кбм: сухостоя стар.	Кл. Запас на выделе, дес.кбм: ре-дин	Кл. Запас на выделе, дес.кбм: единичных дер.	Кл. Запас на выделе, дес.кбм: захламлен. общий	Кл. Запас на выделе, дес.кбм: захламлен. лик-вида	Хозяйственные мероприятия
1	2	3	4	5	6	7	8	9	10	11	12	13	14	15	16	17	18	19	20	21	22	23	24
14	0.4	Культуры лесные																					
		5С5Л+Б,ЛП,Б,В	1	24	С	68	25	28	4	2	1	Сслм	0.9	34	12.2	6.1							
					Л		22	24				В2				6.1							
					Б																		
					ЛП	35																	
					Б																		
					В																		

подрост: 5Е5Д (25) 4 м, 0.5 тыс.шт/га, благонадежный
подлесок: Р, КРЛ, МЛ Густой
Класс пожарной опасности 3
Культуры: год создания л/к 1950, состояние Хорошие
Рекреационная х-ка: тип ландшафта Закрыт. гориз. сомкн, эстетическая оценка 1, рекреационная оценка Средняя, Повышенной устойчивости, проходимость Хорошая, просматриваемость Средняя, регулирование рекреации не требуется
Особенности: Состав неоднородный, Размещение подроста груп., Полнота неравномерная, Провед.мер-тий хоз.нецелесообразно

15 0.1 Границы окружные

-

Класс пожарной опасности 5
Земли линейного протяжения: ширина 1.0 м, протяженность 0.79 км

Итого по категории

	8.2													190						1	1		

По составляющим породам

С	90
Е	
Л	38
Д	1
В	
Я	1
ЯЗ	4
КЛ	
КЛО	
Б	38
ЛП	18

Лосиноостровский лесопарк Функциональная зона: Квартал 3-1

N выдела	Площадь, га	Состав.Подр.Подл.Покров,почва, рельеф,особ.выд.Происхожд.Кат.земель:Хар.лесн. культур:Кадастров.оценка	Я:Р:У:С	Высота:Яруса	Элемент леса	Возраст	Высота	Диаметр	Кл.возраста	Гр.возраста	Бонитет	Тип леса ТЛУ	Полнота	Запас сырораст. леса, дес.кбм: Сумма пл. сеч.	на 1 га	общий на выдел	по составляющ.	Кл. то: вар: ос: ти	Запас на выделе, дес.кбм: сухостоя: стар.	ре-дин	единичных дер.	захламлен.: общий	лик-вида	Хозяйственные мероприятия
1	2	3	4	5	6	7	8	9	10	11	12	13	14	15	16	17	18	19	20	21	22	23	24
		Итого по кварталу																					
8.2															190					1	1		
		По составляющим породам																					
															С	90							
															Е								
															Л	38							
															Д	1							
															В								
															Я	1							
															ЯЗ	4							
															КЛ								
															КЛО								
															Б	38							
															ЛП	18							

Отметка об изменениях после лесоустройства

N выдела	Площадь выдела	Наименование выполненного мероприятия, иного воздействия; изменение категории земли; хозяйства	Год проведения (возобновления)	Объемные показатели мероприятия, га, м3	Подпись лица произведшего запись	N выдела	Площадь выдела	Наименование выполненного мероприятия, иного воздействия; изменение категории земли; хозяйства	Год проведения (возобновления)	Объемные показатели мероприятия, га, м3	Подпись лица произведшего запись

Лосиноостровский лесопарк Функциональная зона: Рекреационная зона Квартал 3-2

N вы-де-ла	Пло-щадь, га	Состав.Подр.Подл.Покров,почва, ре-льеф,особ.выд.Про-исхожд.Кат.земель:Хар.лесн. культур:Кадастров.оценка	Я:Р:У:С	Вы-со-та:Яр:ус:а	Эле-мент:ле-са	Воз:ра:ст	Вы-со-та	Ди:ам:ет:р	Кл.Гр.Бо:во:зр:ас:та	Кл.Гр.Бо:во:зр:ас:та	Ди:ни:те:т	Тип леса ТЛУ	Полн:ота:Сумм:а пл:сеч.	Запас сырораст. леса, дес.кбм на 1 га	Запас сырораст. леса, дес.кбм общий:на выдел	Запас сырораст. леса, дес.кбм по соста:вляющ	Кл. Запас на выделе, дес.кбм: то:ва:ри:ос:ти	Кл. Запас на выделе, дес.кбм: су-хо-стоя:стар.	Кл. Запас на выделе, дес.кбм: ре-дин	Кл. Запас на выделе, дес.кбм: еди-нич-ных дер.	Кл. Запас на выделе, дес.кбм: захламлен.:общий	Кл. Запас на выделе, дес.кбм: захламлен.:лик-вида	Хозяйственные мероприятия
1	2	3	4	5	6	7	8	9	10	11	12	13	14	15	16	17	18	19	20	21	22	23	24

1 0.3 Культуры ландшафтные

Несомкн.к.непокр.пл. 1 1 1 Дслш

4КЛЯ2КЛО2Я2Б 4 КЛЯ 7 4 4 С2 0.3 0.1 0.1

КЛО

Я

Б

подлесок: ЧР, Р, Ж Средний

Класс пожарной опасности 3

Культуры: год создания л/к 2013, Без подг.почвы, Посадка ручная, состояние Удовлетворительные

Рекреационная х-ка: тип ландшафта П/открыт груп. разм., эстетическая оценка 2, рекреационная оценка Средняя, проходимость Хорошая, просматриваемость Хорошая

2 0.2 Поляна

-

371

Класс пожарной опасности 2

Рекреационная х-ка: тип ландшафта Открытый с дерев., эстетическая оценка 3, рекреационная оценка Средняя

3 0.7 7ЛП2Я1ЯБД+КЛО,ЛП 1 20 ЛП 70 23 32 7 3 2 Дслш 0.4 14 9.5 6.6

Я 17 24 С2 1.9

ЯБД 50 9 20 1

КЛО 25 9 16

ЛП 16

подлесок: БЗН, ЧР, Р Средний

Класс пожарной опасности 4

Рекреационная х-ка: тип ландшафта П/открыт груп. разм., эстетическая оценка 1, рекреационная оценка Высокая, Повышенной устойчивости, проходимость Хорошая, просматриваемость Средняя, регулирование рекреации не требуется

Особенности: Состав неоднородный, Насаждение разновозрастное, Полнота неравномерная

Лосиноостровский лесопарк Функциональная зона: Рекреационная зона Квартал 3-2

N выдела	Площадь, га	Состав.Подр.Подл.Покров,почва, рельеф,особ.выд.Происхожд.Кат.земель Хар.лесн. культур Кадастров.оценка	Я Р У С	Высота Яруса	Элемент леса	Возраст	Высота	Диаметр	Кл.Гр.Бонит	Кл.Гр.Бонит	Тип леса ТЛУ	Полнота Сумма пл. сеч.	Запас сырораст. леса, дес.кбм на 1 га	Запас сырораст. леса, дес.кбм общий на выдел	Запас сырораст. леса, дес.кбм по составляющ.	Кл. Запас на выделе, дес.кбм: то: варн: ос: ти	Запас на выделе, дес.кбм: то: сухостоя: стар.	Запас на выделе, дес.кбм: то: ре-дин	Запас на выделе, дес.кбм: то: единичных дер.	Запас на выделе, дес.кбм: то: захламлен.: общий	Запас на выделе, дес.кбм: то: захламлен.: лик-вида	Хозяйственные мероприятия
1	2	3	4	5	6	7	8	9	10	11	12	13	14	15	16	17	18	19	20	21	22	23	24
4	0.2	Культуры лесные																					
		8ЯЗ2Б+ЛП	1	18	ЯЗ	55	17	16	6	2	2	Сслм	0.7	16	3.8	3							
					Б		21	24				В2				0.8							
					ЛП	40		24															
		подлесок: КРЛ, СВД, Ж Средний																					
		Класс пожарной опасности 3																					
		Культуры: год создания л/к 1963, состояние Удовлетворительные																					
		Рекреационная х-ка: тип ландшафта Закрыт. гориз. сомкн, эстетическая оценка 2, рекреационная оценка Средняя, Повышенной устойчивости, проходимость Хорошая, просматриваемость Средняя, регулирование рекреации не требуется																					
		Особенности: Полнота неравномерная, Площадь затоплена																					
5	0.3	Культуры лесные																					
		10ЛП+КЛО,Д,Б	1	24	ЛП	70	24	32	7	3	2	Сслм	0.6	29	8.7	8.7							
					КЛО							В2											
					Д																		
					Б																		
		7КЛО2Д1ЛП	2	9	КЛО	20	9	8					0.3	3	0.9	0.6							
					Д			8								0.2							
					ЛП			10								0.1							
		подлесок: Р, Ж, СВД Редкий																					
		Класс пожарной опасности 4																					
		Культуры: год создания л/к 1948, состояние Удовлетворительные																					
		Рекреационная х-ка: тип ландшафта Закрыт. вертик.сомкн, эстетическая оценка 1, рекреационная оценка Высокая, Повышенной устойчивости, проходимость Хорошая, просматриваемость Средняя, регулирование рекреации не требуется																					
		Особенности: Насаждение разновозрастное, Состав неоднородный, Полнота неравномерная																					

Лосиноостровский лесопарк | Функциональная зона: Рекреационная зона | Квартал 3-2

N выдела	Площадь, га	Состав.Подр.Подл.: Покров,почва, рельеф,особ.выд.Прошл.Исходд.Кат.земель: Хар.лесн. культур: Кадастров.оценка	Ярус	Элемент леса	Возраст, лет	Высота, м	Диаметр, см	Кл.бонитета	Гр.возобн.	Бонитет	Тип леса, ТЛУ	Полнота	Запас сырораст. леса, дес.кбм: Сумм. на 1 га	Кл. Запас на выделе, дес.кбм: общий	по породам	Хозяйственные мероприятия: рекомендуемые	Проходн.1 оч.
6	0.6	Культуры лесные															
		6Я3ЛП1Т1Б	1	Я	70	19	24	7	3	2	Сслм	0.5	15	8.6	5.1		
				ЛП		24	28				В2				1.7		
				Т		25	44								0.9		
				Б		24	32								0.9		
		7ЛП2КЛ1Д+В	2	ЛП	25	12	14					0.4	6	3.4	2.4		
				КЛ		10	12								0.7		
				Д		10	10								0.3		
				В													
		подрост: 10Д (20) 3 м, 0.5 тыс.шт/га, благонадежный															
		подлесок: Р, ЛЩ Средний															
		Класс пожарной опасности 3															
		Культуры: год создания л/к 1948, состояние Удовлетворительные															
		Рекреационная х-ка: тип ландшафта Закрыт. вертик.сомкн, эстетическая оценка 2, рекреационная оценка Средняя, Повышенной устойчивости, проходимость Средняя, просматриваемость Средняя, регулирование рекреации не требуется															
		Особенности: Полнота неравномерная, Насаждение разновозрастное, Состав неоднородный															
7	0.4	Культуры лесные															Проходн.1 оч.
		10Б+В,Я	1	Б	69	26	28	7	3	1	Сслм	0.9	30	12.7	12.7		20%
				В							В2						
				Я													
		8Я1В1Д	2	Я	30	10	8					0.4	4	1.7	1.3		
				В		9	12								0.2		
				Д		11	10								0.2		
		подрост: 10Д (20) 5 м, 0.5 тыс.шт/га, благонадежный															
		подлесок: Р, Ж Редкий															
		Класс пожарной опасности 4															
		Культуры: год создания л/к 1949, состояние Хорошие															
		Рекреационная х-ка: тип ландшафта Закрыт. вертик.сомкн, эстетическая оценка 1, рекреационная оценка Высокая, Повышенной устойчивости, проходимость Хорошая, просматриваемость Хорошая, регулирование рекреации не требуется															
		Особенности: Полнота неравномерная, Размещение подроста груп., Насаждение разновозрастное, Состав неоднородный															

Лосиноостровский лесопарк | Функциональная зона: Рекреационная зона | Квартал 3-2

N выдела	Площадь, га	Состав. Покров, почва, рельеф, особ. выд. Исхожд. Хар. лесн. культур: Кадастров. оценка	Ярус	Элемент леса	Возраст, лет	Высота, м	Диаметр, см	Кл. бонитета	Гр. возобн.	Бонитет	Тип леса, ТЛУ	Полнота	Запас сырораст. леса, дес.кбм: Сумм. на 1 га	Запас сырораст. леса, дес.кбм: общий на выдел	Кл. Запас на выделе, дес.кбм: товарная по сортам	Кл. Запас на выделе, дес.кбм: товарная по стоя.	Захламленность: общий	Захламленность: ликвидных видов	Хозяйственные мероприятия
1	2	3	4	5	6	7	8	9	10	11	12	13	14	15	16	17	18	19	20	21	22	23	24
8	9.8	Культуры лесные																					Проходн.1 оч.
		6Б2В1Я1Л	1	26	Б	69	26	32	7	3	1	Сслм	0.9	30	295.4	177.3	4.9		9.8				20%
					В			20				В2				59.1							
					Я			16								29.5							
					Л			24								29.5							
		4КЛО3Д3В+Я	2	10	КЛО	35	9	14					0.3	3	29.5	11.9							
					Д		11	12								8.8							
					В		9	14								8.8							
					Я		10	12															

подрост: 5КЛ3Д2В (20) 6 м, 3 тыс.шт/га, благонадежный
подлесок: ЛЩ, Р, ЧР, СВД Средний
Класс пожарной опасности 4
Культуры: год создания л/к 1949, состояние Удовлетворительные
Краснокнижные растения: Страусник обыкновенный, Незабудка лесная
Рекреационная х-ка: тип ландшафта Закрыт. вертик.сомкн, эстетическая оценка 1, рекреационная оценка Высокая, Повышенной устойчивости, проходимость Хорошая, просматриваемость Средняя, регулирование рекреации не требуется
Особенности: Состав неоднородный, Полнота неравномерная, Размещение подроста груп., Насаждение разновозрастное

Лосиноостровский лесопарк Функциональная зона: Рекреационная зона Квартал 3-2

N выдела	Площадь, га	Состав.Подр.Подл.Покров,почва, рельеф,особ.выд.Происхожд.Кат.земель Хар.лесн. культур Кадастров.оценка	Я Р У С	Высота Яруса	Элемент леса	Возраст	Высота	Диаметр	Кл.Гр.Бонитета	Кл.Гр.Бонитета	Тип леса ТЛУ	Полнота Сумма пл. сеч.	Запас сырораст. леса, дес.кбм на 1 га	Запас сырораст. леса, дес.кбм общий на выдел	Запас сырораст. леса, дес.кбм по составляющ.	Кл. Запас на выделе, дес.кбм: то: варн: ос: ти	Кл. Запас на выделе, дес.кбм: то: сухостоя: стар.	Кл. Запас на выделе, дес.кбм: то: ре- дин	Кл. Запас на выделе, дес.кбм: то: единичных дер.	Кл. Запас на выделе, дес.кбм: то: захламлен.: общий	Кл. Запас на выделе, дес.кбм: то: захламлен.: лик-вида	Хозяйственные мероприятия
1	2	3	4	5	6	7	8	9	10	11	12	13	14	15	16	17	18	19	20	21	22	23	24
9	10.3	Культуры лесные																					Проходн.1 оч.
		8Б1В1Л+Я	1	25	Б	69	26	32	7	3	1	Сслм	0.8	25	258.2	206.6					10.3		20%
					В		18	28				В2				25.8							
					Л		20	16								25.8							
					Я																		
		5ЛП2Д1Я1КЛО1Б	2	12	ЛП	40	14	14					0.3	5	51.6	25.7							
					Д		9	12								10.3							
					Я		14	16								5.2							
					КЛО		12	14								5.2							
					Б		10	12								5.2							

подрост: 5КЛО3В2Я (20) 4 м, 2 тыс.шт/га, благонадежный
подлесок: ЛЩ, Р, Ж, ЧР, БРК Средний
Класс пожарной опасности 4
Культуры: год создания л/к 1949, состояние Хорошие
Краснокнижные растения: Страусник обыкновенный, Ландыш майский, Незабудка лесная
Рекреационная х-ка: тип ландшафта Закрыт. вертик.сомкн, эстетическая оценка 2, рекреационная оценка Средняя, Устойчивые, проходимость Хорошая, просматриваемость Средняя, регулирование рекреации не требуется
Особенности: Размещение подроста груп., Полнота неравномерная, Насаждение разновозрастное, Состав неоднородный

10 0.1 Болото

-
371

подлесок: ИВК Средний
Класс пожарной опасности 5
Болота: Верховое, Осоковое, Тальник, % зарастания 65
Рекреационная х-ка: тип ландшафта Открытый с дерев., эстетическая оценка 3, рекреационная оценка Низкая, проходимость Средняя, просматриваемость Хорошая, регулирование рекреации не требуется

11 0.1 Поляна

-
371

Класс пожарной опасности 2
Рекреационная х-ка: тип ландшафта Открытый без дер., эстетическая оценка 2, рекреационная оценка Высокая, проходимость Хорошая, просматриваемость Хорошая

N выдела	Площадь, га	Состав. Покров, почва, рельеф, особ. выд. Исхожд. Кат. земель: Хар. лесн. культур: Кадастров. оценка	Ярус	Элемент леса	Возраст	Высота	Диаметр	Класс бонитета	Тип леса	Полнота	Запас сыроростания, дес.кбм: Сумма на 1 га	Запас сыроростания, дес.кбм: общий по выделу	Кл. Запас на выделе, дес.кбм: рн:хозяйственные	Кл. Запас на выделе, дес.кбм: ед.нич.: общий	Кл. Запас на выделе, дес.кбм: захламлен.: лик-вида	Хозяйственные мероприятия
1	2	3	4	5	6	7	8	9	10	11	12	13	14	15	16	17
12	1.2	Культуры лесные														Проходн.1 оч.
		7Б2В1Л	1	22	Б	69	24	28	7	3	2	Сслм	0.9	24	28.3	19.8
					В		18	24				В2				5.7
					Л		16	20								2.8
		6Я3Д1КЛО	2	13	Я	35	14	14					0.3	4	4.7	2.8
					Д		12	10								1.4
					КЛО		9	12								0.5
		подрост: 10Д (20) 4 м, 0.5 тыс.шт/га, благонадежный														30%
		подлесок: Р, Ж, ЧР Средний														
		Класс пожарной опасности 4														
		Культуры: год создания л/к 1949, состояние Удовлетворительные														
		Краснокнижные растения: Страусник обыкновенный, Ландыш майский														
		Рекреационная х-ка: тип ландшафта Закрыт. вертик.сомкн, эстетическая оценка 2, рекреационная оценка Низкая, Повышенной устойчивости, проходимость Средняя, просматриваемость Средняя, регулирование рекреации не требуется														
		Особенности: Состав неоднородный, Полнота неравномерная, Насаждение разновозрастное, Размещение подроста груп.														
13	1.6	9ОЛЧ1Б+Б,ОЛЧ,Е	1	23	ОЛЧ	70	23	28	7	3	2	Прчб	0.9	31	48.1	43.3
					Б		21	24				С4				4.8
					Б	50		24								
					ОЛЧ			24								
					Е	40		24								
		подлесок: Р, Ж, МЛ, СВД Редкий														
		Класс пожарной опасности 5														
		Краснокнижные растения: Калужница болотная, Купальница европейская														
		Рекреационная х-ка: тип ландшафта Закрыт. гориз. сомкн, эстетическая оценка 1, рекреационная оценка Низкая, Повышенной устойчивости, проходимость Средняя, просматриваемость Хорошая, регулирование рекреации не требуется														
		Особенности: Провед.мер-тий хоз.нецелесообразно, Площадь заболочена, Насаждение разновозрастное, Полнота неравномерная, Состав неоднородный														

Лосиноостровский лесопарк | Функциональная зона: Рекреационная зона | Квартал 3-2

N выдела	Площадь, га	Состав. Покров, почва, рельеф, особ. выд. Исхожд. Кат. земель: Хар. лесн. культур: Кадастров. оценка	Ярус	Элемент леса	Возраст	Высота	Диаметр	Класс бонитета	Тип леса	Полнота	Запас сырораст. леса, дес.кбм: Сумм. на 1 га	Кл. Запас на выделе, дес.кбм: общий	по породам	Категория состояния	Категория устойчивости	Общий запас	Захламленность: ликвидная	Хозяйственные мероприятия: нижние ярусы
1	2	3	4	5	6	7	8	9	10	11	12	13	14	15	16	17	18	19	20	21	22	23	24
14	0.3	Поляна для отдыха Единичные деревья 8Б2КЛО+ЛП	15	Б КЛО ЛП	30	15	16		- 371		0.5					0.2							
		подлесок: Р, Ж, АЖ Густой Класс пожарной опасности 2 Рекреационная х-ка: тип ландшафта П/открыт груп. разм., эстетическая оценка 1, рекреационная оценка Средняя, проходимость Средняя, просматриваемость Средняя Особенности: Площадь заболочена																					
15	1.0	Культуры лесные 6Б2Л1С1В+ЛП	1	25 40	Б Л С В ЛП	69	27 22 24 18	28 24 32 20	7	3	1	Сслм В2	0.9	29	28.6	17.1 5.7 2.9 2.9							Проходн.1 оч. 20%
		5ЛП3Д2КЛ+Я	2	11	ЛП Д КЛ Я	35	12 10 9 10	12 10 10 12					0.3	4	3.9	1.9 1.2 0.8							
		подрост: 10Д (20) 4 м, 0.5 тыс.шт/га, благонадежный подлесок: Ж, Р, СВД Средний Класс пожарной опасности 4 Культуры: год создания л/к 1949, состояние Хорошие Рекреационная х-ка: тип ландшафта Закрыт. вертик.сомкн, эстетическая оценка 2, рекреационная оценка Низкая, Повышенной устойчивости, проходимость Средняя, просматриваемость Средняя, регулирование рекреации не требуется Особенности: Насаждение разновозрастное, Полнота неравномерная, Состав неоднородный, Размещение подроста груп.																					

Лосиноостровский лесопарк Функциональная зона: Рекреационная зона Квартал 3-2

N выдела	Площадь, га	Состав.Подр.Подл.Покров,почва, рельеф,особ.выд.Происхожд.Кат.земель Хар.лесн. культур Кадастров.оценка	Я Р У С	Высота Яруса	Элемент леса	Возраст	Высота	Диаметр	Кл.Гр.Бонитета	Кл.Гр.Бонитета	Кл.Гр.Бонитета	Тип леса ТЛУ	Полнота Сумма пл. сеч.	Запас сырораст. леса, дес.кбм на 1 га	Запас сырораст. леса, дес.кбм общий на выдел	Запас сырораст. леса, дес.кбм по составляющ.	Кл. Запас на выделе, дес.кбм: то: вар: ос: ти	Кл. Запас на выделе, дес.кбм: сухостоя стар.	Кл. Запас на выделе, дес.кбм: ре-дин	Кл. Запас на выделе, дес.кбм: единичных дер.	Кл. Запас на выделе, дес.кбм: захламлен. общий	Кл. Запас на выделе, дес.кбм: захламлен. лик-вида	Хозяйственные мероприятия
1	2	3	4	5	6	7	8	9	10	11	12	13	14	15	16	17	18	19	20	21	22	23	24
16	1.1	10Б+С	1	24	Б	65	24	28	7	3	2	Сслм	0.7	22	23.3	23.3							
					С							В2											
		6ЛП2Я2КЛ+ЛП,КЛ,В	2	12	ЛП	35	14	14					0.3	5	5.3	3.1							
					Я		10	12								1.1							
					КЛ		10	12								1.1							
					ЛП	20																	
					КЛ	20																	
					В																		

подлесок: ЛЩ, Р Редкий
Класс пожарной опасности 4
Краснокнижные растения: Страусник обыкновенный, Незабудка лесная
Рекреационная х-ка: тип ландшафта Закрыт. вертик.сомкн, эстетическая оценка 1, рекреационная оценка Средняя, Повышенной устойчивости, проходимость Хорошая, просматриваемость Средняя, регулирование рекреации не требуется
Особенности: Состав неоднородный, Провед.мер-тий хоз.нецелесообразно, Насаждение разновозрастное, Полнота неравномерная

17	0.4	7Б2В1С	1	25	Б	85	26	32	9	4	2	Сслм	0.6	19	7.5	5.2
					В		22	24				В2				1.5
					С		23	28								0.8
		5ЛП3Я2Д	2	13	ЛП	40	14	16					0.4	6	2.4	1.2
					Я		12	14								0.7
					Д		10	12								0.5

подрост: 10Д (20) 5 м, 0.5 тыс.шт/га, благонадежный
подлесок: ЛЩ, Ж, Р Средний
Класс пожарной опасности 4
Краснокнижные растения: Страусник обыкновенный, Незабудка лесная
Рекреационная х-ка: тип ландшафта Закрыт. вертик.сомкн, эстетическая оценка 2, рекреационная оценка Низкая, Повышенной устойчивости, проходимость Средняя, просматриваемость Средняя, регулирование рекреации не требуется
Особенности: Размещение подроста груп., Насаждение разновозрастное, Полнота неравномерная, Состав неоднородный

Лосиноостровский лесопарк | Функциональная зона: Рекреационная зона | Квартал 3-2

N выдела	Площадь, га	Состав. Покров, почва, рельеф, особ. выд. Хар. лесн. культур. Кадастров. оценка	Ярус	Элемент	Возраст	Высота	Диаметр	Кл. бонит.	Тип леса, ТЛУ	Полнота	Запас сырораст. Сумм. на 1 га, дес.кбм	Кл. Запас на выделе, дес.кбм: общий	по породам	Хозяйственные мероприятия: захламленность	единичных	общий	лик.
1	2	3	4	5	6	7	8	9	10	11	12	13	14	15	16	17	18	19	20	21	22	23	24
18	0.2	Культуры лесные																					
		10ЛП+В+Я+КЛО	1	5	ЛП	7	5	4	1	1	1	Дслш	0.6	1	0.2	0.2							
					В							С2											
					Я																		
					КЛО																		
		подлесок: ЛЩ Средний																					
		Класс пожарной опасности 4																					
		Культуры: год создания л/к 2013, Без подг.почвы, Посадка ручная, расстояние между рядами 5 м, расстояние в ряду 2 м, 1 тыс. шт/га, состояние Хорошие																					
		Рекреационная х-ка: тип ландшафта П/открыт рав. разм., эстетическая оценка 2, рекреационная оценка Средняя, Устойчивые, проходимость Хорошая, просматриваемость Средняя, регулирование рекреации не требуется																					
19	0.8	Культуры лесные																					Проходн.1 оч.
		7Б2В1Л+Я	1	22	Б	69	24	28	7	3	2	Сслм	0.8	22	16.7	11.7							30%
					В		18	24				В2				3.3							
					Л		16	16								1.7							
					Я																		
		6Я3Д1КЛО	2	12	Я	35	13	14					0.3	4	3	1.8							
					Д		10	12								0.9							
					КЛО		9	10								0.3							
		подрост: 10Д (20) 5 м, 0.5 тыс.шт/га, благонадежный																					
		подлесок: МЛ, Ж, Р Средний																					
		Класс пожарной опасности 4																					
		Культуры: год создания л/к 1949, состояние Удовлетворительные																					
		Рекреационная х-ка: тип ландшафта Закрыт. вертик.сомкн, эстетическая оценка 2, рекреационная оценка Низкая, Повышенной устойчивости, проходимость Хорошая, просматриваемость Средняя, регулирование рекреации не требуется																					
		Особенности: Насаждение разновозрастное, Полнота неравномерная, Состав неоднородный																					

Лосиноостровский лесопарк | Функциональная зона: Рекреационная зона | Квартал 3-2

N выдела	Площадь, га	Состав. Покров, почва, рельеф, особ. выд. Хар. лесн. культур: Кадастров. оценка	Ярус	Элемент леса	Возраст, лет	Высота, м	Диаметр, см	Кл. бонитета	Гр. возобн.	Тип леса	Полнота	Запас сырораст. леса, дес.кбм: Сумм. на 1 га	Кл. Запас на выделе, дес.кбм: общий	по преобл.	Состояние	Хозяйственные мероприятия: Захламленность	единичных	общий	лик- вида	Проходн.
1	2	3	4	5	6	7	8	9	10	11	12	13	14	15	16	17	18	19	20	21
20	1.8	Культуры лесные 8Б2С+В,Л,КЛО,Е,Д	1	26	Б С В Л КЛО Е Д	60 40 40	26 24	28 32	6	2	1	Сслм В2	0.8	26	45.9	36.7 9.2			0.9		Проходн.1 оч. 10%
		подрост: 4КЛ3ЛП3Д (20) 4 м, 2 тыс.шт/га, благонадежный подлесок: Р, ЛЩ, Ж Средний Класс пожарной опасности 4 Рекреационная х-ка: тип ландшафта Закрыт. вертик.сомкн, эстетическая оценка 1, рекреационная оценка Высокая, Повышенной устойчивости, проходимость Хорошая, просматриваемость Средняя, регулирование рекреации не требуется Особенности: Размещение подроста груп., Состав неоднородный, Полнота неравномерная																			
21	0.4	7С3Б+ЛП,КЛ,Д	1	25	С Б ЛП КЛ Д	70 30 	24 26 	28 24 24 24 24	4	2	1	Счрм В3	0.8	32	12.3	8.6 3.7			0.19		Проходн.1 оч. 10%
		подрост: 5КЛ3ЛП2Д (20) 5 м, 2 тыс.шт/га, благонадежный подлесок: ЛЩ, Р Средний Класс пожарной опасности 4 Краснокнижные растения: Страусник обыкновенный Рекреационная х-ка: тип ландшафта Закрыт. вертик.сомкн, эстетическая оценка 1, рекреационная оценка Высокая, Повышенной устойчивости, проходимость Хорошая, просматриваемость Хорошая, регулирование рекреации не требуется Особенности: Полнота неравномерная, Размещение подроста груп., Состав неоднородный																			

Лосиноостровский лесопарк | Функциональная зона: Рекреационная зона | Квартал 3-2

N выдела	Площадь, га	Состав. Подр. Подл. Покров, почва, рельеф, особ. выд. исхожд. Кат. земель: Хар. лесн. культур: Кадастров. оценка	Ярус	Элемент леса	Возраст	Высота	Диаметр	Кл. бон.	Тип леса	Полнота	Запас сырораст. Сумм. на 1 га, дес.кбм	Кл. Запас на выделе, дес.кбм: общий	по составляющ.	Хозяйственные мероприятия: рн. стар.	хозяйственные мероприятия: нич. дер.	Захламленность: общий	Захламленность: лик. вида	Хозяйственные мероприятия
1	2	3	4	5	6	7	8	9	10	11	12	13	14	15	16	17	18	19	20	21	22	23	24
22	0.0	8Б2С+ЛП,Я,КЛ	1	26	Б С ЛП Я КЛ	60 30	26 24	36 32	6	2	1	Сслм В2	0.9	29	1.4	1.1 0.3							Проходн.1 оч. 20%

подлесок: СВД, ИВК Средний
Класс пожарной опасности 4
Краснокнижные растения: Страусник обыкновенный, Незабудка лесная
Рекреационная х-ка: тип ландшафта Закрыт. гориз. сомкн, эстетическая оценка 1, рекреационная оценка Высокая, Повышенной устойчивости, проходимость Хорошая, просматриваемость Средняя, регулирование рекреации не требуется
Особенности: Полнота неравномерная, Состав неоднородный

23 0.3 Дорога автом.иск.покр.

-

Класс пожарной опасности 5
Земли линейного протяжения: ширина 10.0 м, протяженность 0.33 км

24 0.1 Река

-

Класс пожарной опасности 5
Земли линейного протяжения: ширина 3.0 м, протяженность 0.18 км

25 0.1 Ручей

-

Класс пожарной опасности 5
Земли линейного протяжения: ширина 3.0 м, протяженность 0.32 км

26 0.1 Границы окружные

-

Класс пожарной опасности 5
Земли линейного протяжения: ширина 1.0 м, протяженность 1.38 км

Лосиноостровский лесопарк | Функциональная зона: Рекреационная зона | Квартал 3-2

N выдела	Площадь, га	Состав. Покров, рельеф, исходжд. Хар. лесн. культур. Кадастров. оценка	Подр. Подл. почва, особ. выд. Кат. земель	Я: Вы-ре-со-ус-са-ст-та-са	Элемент леса	Возр. ТЛУ	Вы-сота, м	Диам. на выдел, см	Кл. бон.	Гр. поч.	Тип леса	Полнота	Запас сырораст. леса, дес.кбм: Сумм. на 1 га пл. сеч.: га	общий	по составляющим породам	Кл. то-ва	Запас на выделе, дес.кбм: общий	ликвидный	Хозяйственные мероприятия: захламленн. нич-ков	еди-ние дер.	вида
1	2	3	4	5	6	7	8	9	10	11	12	13	14	15	16	17	18	19	20	21	22
27	0.3	Дорога автом.грунтовая																			
		-																			
		Класс пожарной опасности 5																			
		Земли линейного протяжения: ширина 3.0 м, протяженность 1.07 км																			
28	0.1	Дорога автом.грунтовая																			
		-																			
		Класс пожарной опасности 5																			
		Земли линейного протяжения: ширина 3.0 м, протяженность 0.25 км																			
		Итого по категории																			
	32.7													916			5		21		
		По составляющим породам																			
															С	22					
															Е						
															Л	66					
															Д	24					
															В	12					
															Я	44					
															ЯЗ	8					
															КЛ	3					
															КЛО	18					
															КЛЯ						
															В	95					
															Б	527					
															ОЛЧ	43					
															ЛП	52					
															Т	1					
															ЯБД	1					
		Итого по кварталу																			
	32.7													916			5		21		

Лосиноостровский лесопарк Функциональная зона: Квартал 3-2

N выдела	Площадь, га	Состав.Подр.Подл.Покров,почва, рельеф,особ.выд.Происхожд.Кат.земель:Хар.лесн. культур:Кадастров.оценка	Я:Р:У:С:ус:а	Вы-сота Яруса	Элемент леса	Возраст	Высота	Диаметр	Кл.возраста	Гр.возраста	Бонитет	Тип леса ТЛУ	Полнота Сумма пл. сеч.	Запас сырораст. леса, дес.кбм на 1 га	Запас сырораст. леса, дес.кбм общий на выдел	Запас сырораст. леса, дес.кбм по составляющ.	Кл. то-ва:рн:ос:ти	Запас на выделе, дес.кбм: сухостоя:стар.	Запас на выделе, дес.кбм: ре-дин	Запас на выделе, дес.кбм: единичных дер.	Запас на выделе, дес.кбм: захламлен. общий	Запас на выделе, дес.кбм: захламлен. лик-вида	Хозяйственные мероприятия
1	2	3	4	5	6	7	8	9	10	11	12	13	14	15	16	17	18	19	20	21	22	23	24

По составляющим породам

С	22
Е	
Л	66
Д	24
В	12
Я	44
ЯЗ	8
КЛ	3
КЛО	18
КЛЯ	
В	95
Б	527
ОЛЧ	43
ЛП	52
Т	1
ЯБД	1

Отметка об изменениях после лесоустройства

N выдела	Площадь выдела	Наименование выполненного мероприятия, иного воздействия; изменение категории земли; хозяйства	Год проведения (возобновления)	Объемные показатели мероприятия, га, м3	Подпись лица произведшего запись	N выдела	Площадь выдела	Наименование выполненного мероприятия, иного воздействия; изменение категории земли; хозяйства	Год проведения (возобновления)	Объемные показатели мероприятия, га, м3	Подпись лица произведшего запись

Лосиноостровский лесопарк | Функциональная зона: Рекреационная зона | Квартал 3-3

N выдела	Площадь, га	Состав. Покров, почва, рельеф, особ. выд. Хар. лесн. культур. Кадастров. оценка	Ярус	Элемент леса	Возраст	Высота	Диаметр	Кл. бонитета	Тип леса	Полнота	Запас сырораст. леса, дес.кбм: Сумм на 1 га	Кл. Запас на выделе, дес.кбм: общий	по составляющ.	Хозяйственные мероприятия: сырораст.	ред.	единич. деревьев	захламлен.: общий	лик.	Хозяйственные мероприятия: вида
1	0.3	Поляна для отдыха Единичные деревья 10Б			23	Б	60	23	28	-	371	0.5			0.1					
		Класс пожарной опасности 2 Рекреационная х-ка: тип ландшафта Открытый-редина, эстетическая оценка 2, рекреационная оценка Средняя, проходимость Средняя, просматриваемость Хорошая Особенности: Площадь заболочена																		
2	0.5	Культуры лесные 8С2Б+Е,КЛО	1	23	С Б Е КЛО	68	23 25	28 32	4	2	1	Сслм В2	0.9	34	16.7	13.4 3.3		0.25		Проходн.1 оч. 20%
		10Е+ЛП,КЛО	2	12	Е ЛП КЛО	40	12	16					0.3	5	2.4	2.4				
		подрост: 10Е (20) 3 м, 0.5 тыс.шт/га, благонадежный подлесок: Р, ЛЩ, Ж Средний Класс пожарной опасности 3 Культуры: год создания л/к 1950, состояние Хорошие Рекреационная х-ка: тип ландшафта Закрыт. вертик.сомкн, эстетическая оценка 1, рекреационная оценка Средняя, Повышенной устойчивости, проходимость Средняя, просматриваемость Средняя, регулирование рекреации не требуется Особенности: Размещение подроста груп., Состав неоднородный, Полнота неравномерная, Насаждение разновозрастное																		

Лосиноостровский лесопарк Функциональная зона: Рекреационная зона Квартал 3-3

N выдела	Площадь, га	Состав.Подр.Подл.Покров,почва, рельеф,особ.выд.Происхожд.Кат.земель Хар.лесн. культур Кадастров.оценка	Я Р У С	Высота Яруса	Элемент леса	Возраст	Высота	Диаметр	Кл.Гр.Бонит	Кл.Гр.Бонит	Тип леса ТЛУ	Полнота Сумма пл. сеч.	Запас сырораст. леса, дес.кбм на 1 га	Запас сырораст. леса, дес.кбм общий на выдел	Запас сырораст. леса, дес.кбм по составляющ.	Кл. Запас на выделе, дес.кбм: товарн. ос. ти	Кл. Запас на выделе, дес.кбм: сухостоя стар.	Кл. Запас на выделе, дес.кбм: ре-дин	Кл. Запас на выделе, дес.кбм: единичных дер.	Кл. Запас на выделе, дес.кбм: захламлен. общий	Кл. Запас на выделе, дес.кбм: захламлен. лик-вида	Хозяйственные мероприятия
1	2	3	4	5	6	7	8	9	10	11	12	13	14	15	16	17	18	19	20	21	22	23	24
3	0.4	Культуры лесные																					Проходн.1 оч.
		6С3Е1Б+ЛП,В	1	22	С	68	24	28	4	2	1	Сслм	0.8	28	12.5	7.5							10%
					Е		18	24				В2				3.8							
					Б		25	32								1.2							
					ЛП																		
					В																		

подрост: 10Е (25) 5 м, 1 тыс.шт/га, благонадежный
подлесок: Р, ЛЩ, ЧР Редкий
Класс пожарной опасности 3
Культуры: год создания л/к 1950, состояние Хорошие
Рекреационная х-ка: тип ландшафта Закрыт. гориз. сомкн, эстетическая оценка 1, рекреационная оценка Средняя, Повышенной устойчивости, проходимость Хорошая, просматриваемость Хорошая, регулирование рекреации не требуется
Особенности: Состав неоднородный, Полнота неравномерная

4	0.3	Культуры лесные																				Проходн.1 оч.
		10Б+Е	1	24	Б	68	24	28	7	3	2	Сслм	0.9	28	9.1	9.1						20%
					Е	40						В2										

подрост: 10Е (25) 4 м, 2.5 тыс.шт/га, благонадежный
Класс пожарной опасности 4
Культуры: год создания л/к 1950, состояние Удовлетворительные
Краснокнижные растения: Страусник обыкновенный
Рекреационная х-ка: тип ландшафта Закрыт. гориз. сомкн, эстетическая оценка 1, рекреационная оценка Средняя, Повышенной устойчивости, проходимость Средняя, просматриваемость Средняя, регулирование рекреации не требуется
Особенности: Состав неоднородный, Полнота неравномерная, Размещение подроста груп.

Лосиноостровский лесопарк Функциональная зона: Рекреационная зона Квартал 3-3

N выдела	Площадь, га	Состав.Подр.Подл.Покров,почва, рельеф,особ.выд.Происхожд.Кат.земель Хар.лесн. культур Кадастров.оценка	Я Р У С	Высота Яруса	Элемент леса	Возраст	Высота	Диаметр	Кл.Гр.Бонит	Кл.Гр.Бонит	Тип леса ТЛУ	Полнота Сумма пл. сеч.	Запас сырораст. леса, дес.кбм на 1 га	Запас сырораст. леса, дес.кбм общий на выдел	Запас сырораст. леса, дес.кбм по составляющ	Кл. Запас на выделе, дес.кбм: товарн. ос. ти	Кл. Запас на выделе, дес.кбм: сухостоя стар.	Кл. Запас на выделе, дес.кбм: ре-дин	Кл. Запас на выделе, дес.кбм: единичных дер.	Кл. Запас на выделе, дес.кбм: захламлен. общий	Кл. Запас на выделе, дес.кбм: захламлен. лик-вида	Хозяйственные мероприятия
1	2	3	4	5	6	7	8	9	10	11	12	13	14	15	16	17	18	19	20	21	22	23	24
5	0.4	Культуры лесные																					Проходн.1 оч.
		5Л2С3Б+ЛП,В,Б	1	24	Л	68	23	28	4	2	1	Сслм	0.9	35	13.4	6.7							20%
					С		24	32				В2				2.7							
					Б		25	28								4							
					ЛП	40																	
					В																		
					Б																		

подрост: 8ЛП1В1Е (20) 3 м, 2 тыс.шт/га
подлесок: ЛЩ, Р, Ж, ЧР Средний
Класс пожарной опасности 3
Культуры: год создания л/к 1950, состояние Хорошие
Рекреационная х-ка: тип ландшафта Закрыт. вертик.сомкн, эстетическая оценка 2, рекреационная оценка Средняя, Повышенной устойчивости, проходимость Хорошая, просматриваемость Средняя, регулирование рекреации не требуется
Особенности: Состав неоднородный, Полнота неравномерная, Размещение подроста груп.

6	0.5	Культуры лесные																				Проходн.1 оч.
		10С+Б,ЛП,Д	1	23	С	68	23	28	4	2	1	Сслм	0.9	33	18.1	18.1						20%
					Б							В2										
					ЛП	40																
					Д																	

подрост: 8ЛП2Д+Е (20) 5 м, 2 тыс.шт/га, благонадежный
подлесок: Ж, Р Густой
Класс пожарной опасности 3
Культуры: год создания л/к 1950, состояние Хорошие
Рекреационная х-ка: тип ландшафта Закрыт. вертик.сомкн, эстетическая оценка 1, рекреационная оценка Средняя, Повышенной устойчивости, проходимость Хорошая, просматриваемость Хорошая, регулирование рекреации не требуется
Особенности: Размещение подроста груп., Состав неоднородный, Полнота неравномерная

Лосиноостровский лесопарк Функциональная зона: Рекреационная зона Квартал 3-3

N выдела	Площадь, га	Состав.Подр.Подл.Покров,почва, рельеф,особ.выд.Происхожд.Кат.земель Хар.лесн. культур Кадастров.оценка	Я Р У С	Высота Яруса	Элемент леса	Возраст	Высота	Диаметр	Кл.Гр.Бонит	Тип леса ТЛУ	Полнота	Запас сырораст. леса, дес.кбм			Кл. Запас на выделе, дес.кбм						Хозяйственные мероприятия
												Сумма пл. сеч.	на 1 га	общий на выдел	по составляющ.	ва рн ос ти	су хо стоя стар.	ре дин	еди нич ных дер.	захламлен. общий	лик вида	
1	2	3	4	5	6	7	8	9	10	11	12	13	14	15	16	17	18	19	20	21	22	23	24
7	0.2	9Б1С+ЛП	1	26	Б	80	26	28	8	4	1	Сслм	0.6	20	4.3	3.9					0.21		
					С		24	32				В2				0.4							
					ЛП	40																	

подрост: 8ЛП2Е (15) 3 м, 1 тыс.шт/га, благонадежный
подлесок: МЛ, Р, КРЛ Густой
Класс пожарной опасности 4
Краснокнижные растения: Страусник обыкновенный
Рекреационная х-ка: тип ландшафта Закрыт. вертик.сомкн, эстетическая оценка 2, рекреационная оценка Средняя, Повышенной устойчивости, проходимость Средняя, просматриваемость Плохая, регулирование рекреации не требуется
Особенности: Состав неоднородный, Полнота неравномерная, Размещение подроста груп.

8	0.6	Культуры лесные																					Проходн.1 оч.
		10С+Б	1	25	С	68	25	28	4	2	1	Сслм	0.9	37	20.8	20.8							20%
					Б							В2											

подрост: 8Е2Д (15) 3 м, 0.5 тыс.шт/га, благонадежный
подлесок: Р, ЛЩ, МЛ Средний
Класс пожарной опасности 3
Культуры: год создания л/к 1950, состояние Удовлетворительные
Рекреационная х-ка: тип ландшафта Закрыт. гориз. сомкн, эстетическая оценка 1, рекреационная оценка Высокая, Повышенной устойчивости, проходимость Хорошая, просматриваемость Средняя, регулирование рекреации не требуется

Лосиноостровский лесопарк | Функциональная зона: Рекреационная зона | Квартал 3-3

N выдела	Площадь, га	Состав.Подр.Подл.: Покров,почва, рельеф,особ.выд.Прод.Хар.лесн. культур: Кадастров.оценка	Ярус	Элемент леса	Возраст	Высота	Диаметр	Кл.бонитета	Гр.возобн.	Бонитет	Тип леса, ТЛУ	Полнота	Запас сырораст. на 1 га, дес.кбм: Сумма	Запас сырораст. на 1 га, дес.кбм: общий по выделяющ.	Кл. Запас на выделе, дес.кбм: товарная часть леса, дес.кбм: сортименты	Кл. Запас на выделе, дес.кбм: дрова, дес.кбм	Захламленность: общий	Захламленность: лик-видовая	Хозяйственные мероприятия
1	2	3	4	5	6	7	8	9	10	11	12	13	14	15	16	17	18	19	20	21	22	23	24
9	0.3	Культуры лесные																					Проходн.1 оч.
		6Б3С1Е	1	25	Б	68	26	28	7	3	1	Сслм	0.9	29	9.6	5.7							30%
					С		24	32				В2				2.9							
					Е		21	28								1							
		5Е3ЛП2Я+В	2	12	Е	55	12	16					0.4	7	2.3	1.1							
					ЛП		14	14								0.7							
					Я		10	10								0.5							
					В		10	14															
		подрост: 10Е (20) 4 м, 1 тыс.шт/га, благонадежный																					
		подлесок: Р, Ж, ЛЩ Средний																					
		Класс пожарной опасности 4																					
		Культуры: год создания л/к 1950, состояние Удовлетворительные																					
		Рекреационная х-ка: тип ландшафта Закрыт. вертик.сомкн, эстетическая оценка 2, рекреационная оценка Низкая, Повышенной устойчивости, проходимость Хорошая, просматриваемость Средняя, регулирование рекреации не требуется																					
		Особенности: Размещение подроста груп., Насаждение разновозрастное, Полнота неравномерная, Состав неоднородный																					
10	0.8	Культуры лесные																					Проходн.1 оч.
		7С3Б+Е,ЛП,Д	1	25	С	68	24	28	4	2	1	Сслм	0.8	32	25.4	17.8							20%
					Б		26	32				В2				7.6							
					Е	40																	
					ЛП																		
					Д																		
		подрост: 10Е (20) 4 м, 1 тыс.шт/га																					
		подлесок: Р Густой																					
		Класс пожарной опасности 3																					
		Культуры: год создания л/к 1950, состояние Хорошие																					
		Рекреационная х-ка: тип ландшафта Закрыт. вертик.сомкн, эстетическая оценка 1, рекреационная оценка Низкая, Повышенной устойчивости, проходимость Хорошая, просматриваемость Средняя, регулирование рекреации не требуется																					
		Особенности: Насаждение разновозрастное, Размещение подроста груп., Полнота неравномерная, Состав неоднородный																					

Лосиноостровский лесопарк Функциональная зона: Рекреационная зона Квартал 3-3

N выдела	Площадь, га	Состав.Подр.Подл.Покров,почва, рельеф,особ.выд.Происхожд.Кат.земель Хар.лесн. культур Кадастров.оценка	Я Р У С	Высота Яруса	Элемент леса	Возраст	Высота	Диаметр	Кл.Гр.Бонит	Тип леса ТЛУ	Полнота	Запас сырораст. леса, дес.кбм			Кл. Запас на выделе, дес.кбм						Хозяйственные мероприятия
												Сумм. на 1 га	общий на выдел	по соста вляющ	ва рн ос ти	су хо стоя стар.	ре дин	еди нич ных дер.	захламлен. общий	лик вида	
1	2	3	4	5	6	7	8	9	10	11	12	13	14	15	16	17	18	19	20	21	22	23	24
11	0.2	Культуры лесные																				Проходн.1 оч.
		8С2Б+ЛП,Е	1	24	С	68	24	28	4	2	1	Сслм	0.9	36	6.6	5.3							20%
					Б		26	28				В2				1.3							
					ЛП																		
					Е																		
		подрост: 10Е (20) 4 м, 0.5 тыс.шт/га, благонадежный																					
		подлесок: Р, КРЛ, СВД Средний																					
		Класс пожарной опасности 3																					
		Культуры: год создания л/к 1950, состояние Удовлетворительные																					
		Рекреационная х-ка: тип ландшафта Закрыт. вертик.сомкн, эстетическая оценка 1, рекреационная оценка Низкая, Повышенной устойчивости, проходимость Хорошая, просматриваемость Средняя, регулирование рекреации не требуется																					
		Особенности: Полнота неравномерная, Состав неоднородный																					
12	4.1	Культуры лесные																				Проходн.1 оч.
		10Б+Е	1	24	Б	68	24	28	7	3	2	Сслм	0.9	28	114.7	114.7							30%
					Е							В2											
		8Е2ЛП+Д,ЛП	2	14	Е	40	14	16					0.4	8	32.8	26.2							
					ЛП		14	16								6.6							
					Д		12	10															
					ЛП	30																	
		подрост: 8Е2Д (20) 3 м, 0.5 тыс.шт/га, благонадежный																					
		подлесок: Р, СВД Средний																					
		Класс пожарной опасности 4																					
		Культуры: год создания л/к 1950, состояние Хорошие																					
		Рекреационная х-ка: тип ландшафта Закрыт. вертик.сомкн, эстетическая оценка 1, рекреационная оценка Низкая, Повышенной устойчивости, проходимость Хорошая, просматриваемость Средняя, регулирование рекреации не требуется																					
		Особенности: Состав неоднородный, Полнота неравномерная, Размещение подроста груп., Насаждение разновозрастное																					

Лосиноостровский лесопарк | Функциональная зона: Рекреационная зона | Квартал 3-3

N выдела	Площадь, га	Состав. Покров, почва, рельеф, особ. выд. исхожд. Кат. земель: Хар. лесн. культур: Кадастров. оценка	Подр.	Подл.	Ярус	Элемент	Возраст	Высота	Диаметр	Класс бонитета	Тип леса	Полнота	Запас сырораст. Сумм: на 1 га	Кл. Запас на выделе, дес.кбм: общий	по составляющ.	Запас на выделе, дес.кбм: хозяйственных	Единичных	Захламленность: общий	Лик.	Хозяйственные мероприятия: вида
1	2	3	4	5	6	7	8	9	10	11	12	13	14	15	16	17	18	19	20	21	22	23	24
13	0.1	Болото										-											
												371											
		подлесок: ИВК Средний																					
		Класс пожарной опасности 5																					
		Болота: Верховое, Осоковое, Береза, % зарастания 25																					
		Рекреационная х-ка: тип ландшафта Открытый-редина, эстетическая оценка 1, рекреационная оценка Низкая, проходимость Плохая, просматриваемость Хорошая																					
14	1.4	8ОЛЧ2Б+ОЛЧ,Б	1	23	ОЛЧ	70	23	28	7	3	2	Прчб	0.7	24	33	26.4					0.7		
					Б		21	24				С4				6.6							
					ОЛЧ	40																	
					Б																		
		подлесок: ЛЩ, СВД, Р, ИВК Редкий																					
		Класс пожарной опасности 5																					
		Краснокнижные растения: Калужница болотная, Купальница европейская																					
		Рекреационная х-ка: тип ландшафта Закрыт. гориз. сомкн, эстетическая оценка 1, рекреационная оценка Низкая, Повышенной устойчивости, проходимость Плохая, просматриваемость Хорошая, регулирование рекреации не требуется																					
		Особенности: Полнота неравномерная, Площадь заболочена, Состав неоднородный																					
15	2.8	6Б4ОЛЧ	1	20	Б	55	20	24	6	2	2	Прчб	0.6	15	42.5	25.5					1.4		
					ОЛЧ		21	24				С4				17							
		подлесок: ЛЩ, СВД, Р Средний																					
		Класс пожарной опасности 5																					
		Краснокнижные растения: Калужница болотная, Купальница европейская																					
		Рекреационная х-ка: тип ландшафта Закрыт. гориз. сомкн, эстетическая оценка 1, рекреационная оценка Низкая, Повышенной устойчивости, проходимость Плохая, просматриваемость Хорошая, регулирование рекреации не требуется																					
		Особенности: Состав неоднородный, Полнота неравномерная, Площадь заболочена																					

Лосиноостровский лесопарк | Функциональная зона: Рекреационная зона | Квартал 3-3

N выдела	Площадь, га	Состав.Подр.Подл.Покров,почва, рельеф,особ.выд.Прод.исхожд.Кат.земель:Хар.лесн. культур:Кадастров.оценка	Ярус	Элемент	Возраст	Высота	Диаметр	Класс бонитета	Тип леса	Полнота	Запас сырораст. леса, дес.кбм: Сумма на 1 га	Кл. Запас на выделе, дес.кбм: общий на выдел	по породам	Кл. товарности	Запас на выделе, дес.кбм: захламленность общий	Запас на выделе, дес.кбм: захламленность лик-вида	Хозяйственные мероприятия
16	1.2	10Б	1	Б	70	24	28	7	Сслм В2	0.4	12	14.5	14.5		1.2		Проходн.1 оч. 20%
		10Е	2	Е	40	14	16			0.4	8	9.7	9.7				
		подрост: 10Е (20) 3 м, 1 тыс.шт/га, благонадежный подлесок: Р, Ж, СВД Редкий Класс пожарной опасности 4 Краснокнижные растения: Страусник обыкновенный, Незабудка лесная Рекреационная х-ка: тип ландшафта Закрыт. вертик.сомкн, эстетическая оценка 1, рекреационная оценка Низкая, Повышенной устойчивости, проходимость Хорошая, просматриваемость Средняя, регулирование рекреации не требуется Особенности: Полнота неравномерная, Состав неоднородный, Размещение подроста груп., Насаждение разновозрастное															
17	1.1	8ОЛЧ2Б+ОЛЧ,Б,Е	1	ОЛЧ Б ОЛЧ Б Е	65 45	23 21	28 24	7	Прчб С4	0.7	24	27.3	21.8 5.5		0.6		
		подлесок: ИВК Редкий Класс пожарной опасности 5 Рекреационная х-ка: тип ландшафта Закрыт. гориз. сомкн, эстетическая оценка 1, рекреационная оценка Низкая, Повышенной устойчивости, проходимость Плохая, просматриваемость Хорошая, регулирование рекреации не требуется Особенности: Площадь заболочена, Полнота неравномерная, Состав неоднородный															
18	2.1	8Б2ОЛЧ+ОЛЧ,Е	1	Б ОЛЧ ОЛЧ Е	60 40	19 20	24 28	6	Прчб С4	0.6	13	27.2	21.8 5.4		1		
		подлесок: ИВК Редкий Класс пожарной опасности 5 Краснокнижные растения: Калужница болотная, Купальница европейская Рекреационная х-ка: тип ландшафта Закрыт. гориз. сомкн, эстетическая оценка 1, рекреационная оценка Низкая, Повышенной устойчивости, проходимость Плохая, просматриваемость Хорошая, регулирование рекреации не требуется Особенности: Насаждение разновозрастное, Полнота неравномерная, Площадь заболочена, Состав неоднородный															

Лосиноостровский лесопарк Функциональная зона: Рекреационная зона Квартал 3-3

N выдела	Площадь, га	Состав.Подр.Подл.Покров,почва, рельеф,особ.выд.Про исхожд.Кат.земель Хар.лесн. культур Кадастров.оценка	Я Р У С	Высота Яруса	Элемент леса	Возраст	Высота	Диаметр	Кл.Гр.Бонитета	Кл.Гр.Бонитета	Тип леса ТЛУ	Полнота	Запас сырораст. леса, дес.кбм: Сумма пл. сеч.	Запас сырораст. леса, дес.кбм: на 1 га	Запас сырораст. леса, дес.кбм: общий на выдел	Запас сырораст. леса, дес.кбм: по составляющ	Кл. Запас на выделе, дес.кбм: то: варн: ос: ти	Кл. Запас на выделе, дес.кбм: сухостоя стар.	Кл. Запас на выделе, дес.кбм: ре- дин	Кл. Запас на выделе, дес.кбм: единичных дер.	Кл. Запас на выделе, дес.кбм: захламлен. общий	Кл. Запас на выделе, дес.кбм: захламлен. лик-вида	Хозяйственные мероприятия
1	2	3	4	5	6	7	8	9	10	11	12	13	14	15	16	17	18	19	20	21	22	23	24
19	0.6	8Б2С+ОЛЧ	1	19	Б С ОЛЧ	60	19 17	24 24	6	2	3	Прчб С4	0.7	15	8.9	7.1 1.8					0.3		
		подлесок: ИВК, СМР, Р, СВД Редкий Класс пожарной опасности 5 Краснокнижные растения: Калужница болотная, Купальница европейская Рекреационная х-ка: тип ландшафта Закрыт. гориз. сомкн, эстетическая оценка 2, рекреационная оценка Низкая, Повышенной устойчивости, проходимость Плохая, просматриваемость Средняя, регулирование рекреации не требуется Особенности: Состав неоднородный, Полнота неравномерная, Площадь заболочена																					
20	2.0	10Б+С	1	23	Б С	65	23	24	7	3	2	Сслм В2	0.7	20	39.9	39.9					1		
		5ЛП5В+КЛО,Б,Д	2	12	ЛП В КЛО Б Д	35	12 13	14 16					0.4	6	12	6 6							
		подрост: 10Д (20) 5 м, 0.5 тыс.шт/га, благонадежный подлесок: ЛЩ, Р Средний Класс пожарной опасности 4 Краснокнижные растения: Страусник обыкновенный, Ландыш майский, Незабудка лесная Рекреационная х-ка: тип ландшафта Закрыт. вертик.сомкн, эстетическая оценка 1, рекреационная оценка Средняя, Повышенной устойчивости, проходимость Хорошая, просматриваемость Средняя, регулирование рекреации не требуется Особенности: Полнота неравномерная, Состав неоднородный																					

Лосиноостровский лесопарк | Функциональная зона: Рекреационная зона | Квартал 3-3

N выдела	Площадь, га	Состав.Подр.Подл.Покров,почва, рельеф,особ.выд.Хар.лесн. культур: Кадастров.оценка	Ярус	Элемент	Возраст	Высота	Диаметр	Кл.бонитета	Группа возраст.	Бонитет	Тип леса	Полнота	Запас сырораст. леса, дес.кбм: Сумм на 1 га	Кл. Запас на выделе, дес.кбм: общий по выдел	Товарность: на 1 га	Сортность: общий	Захламленность: общий	Хозяйственные мероприятия: лик-ние вида
1	2	3	4	5	6	7	8	9	10	11	12	13	14	15	16	17	18	19
21	1.6	8Б1ОЛЧ1С+Е,Б	1	23	Б	60	23	20	6	2	2	Прчб	0.6	17	27.5	21.9		1.6
					ОЛЧ		24	28				С4				2.8		
					С		21	28								2.8		
					Е	40												
					Б													

подрост: 10Е (20) 4 м, 0.5 тыс.шт/га, благонадежный
подлесок: ИВК, СМР, СВД, Р Редкий
Класс пожарной опасности 5
Краснокнижные растения: Страусник обыкновенный, Калужница болотная
Рекреационная х-ка: тип ландшафта Закрыт. гориз. сомкн, эстетическая оценка 2, рекреационная оценка Низкая, Повышенной устойчивости, проходимость Средняя, просматриваемость Средняя, регулирование рекреации не требуется
Особенности: Полнота неравномерная, Размещение подроста груп., Площадь заболочена, Состав неоднородный

22	0.7	8Б2С+Е,ОЛЧ	1	23	Б	60	23	24	6	2	2	Прчб	0.4	11	7.7	6.2		0.35
					С		21	28				С4				1.5		
					Е													
					ОЛЧ													

Класс пожарной опасности 5
Рекреационная х-ка: тип ландшафта П/открыт груп. разм., эстетическая оценка 3, рекреационная оценка Низкая, Повышенной устойчивости, проходимость Средняя, просматриваемость Средняя, регулирование рекреации не требуется
Особенности: Площадь заболочена, Состав неоднородный, Полнота неравномерная

Лосиноостровский лесопарк | Функциональная зона: Рекреационная зона | Квартал 3-3

N выдела	Площадь, га	Состав. Покров, почва, рельеф, особ. выд. Исхожд. Кат. земель: Хар. лесн. культур: Кадастров. оценка	Ярус	Элемент леса	Возраст	Высота	Диаметр	Класс бонитета	Тип леса	Полнота	Запас сырораст. леса, дес.кбм: Сумм на 1 га	Кл. Запас на выделе, дес.кбм: общий	по породам	Кл. товарности	Кл. состояния	Кл. устойчивости	Кл. захламленности	общий	Хозяйственные мероприятия: лик-видация	дер.	вида
1	2	3	4	5	6	7	8	9	10	11	12	13	14	15	16	17	18	19	20	21	22	23	24
23	2.5	Культуры лесные 8Б2С	1	23	Б С	66	23 22	24 28	7	3	2	Сслм В2	0.9	26	65.9	52.7 13.2							Проходн.1 оч. 30%
		5В3Я1КЛ1Б	2	13	В Я КЛ Б	40	12 13 15	16 16 16 16					0.4										
		подрост: 4ЛП3Д3Я (20) 5 м, 2.5 тыс.шт/га, благонадежный подлесок: Р, СВД, ЛЩ Средний Класс пожарной опасности 4 Культуры: год создания л/к 1952, состояние Хорошие Краснокнижные растения: Страусник обыкновенный, Ландыш майский, Незабудка лесная Рекреационная х-ка: тип ландшафта Закрыт. вертик.сомкн, эстетическая оценка 1, рекреационная оценка Средняя, Повышенной устойчивости, проходимость Хорошая, просматриваемость Средняя, регулирование рекреации не требуется Особенности: Размещение подроста груп., Насаждение разновозрастное, Состав неоднородный, Полнота неравномерная																					
24	0.1	Поляна для отдыха Единичные деревья 10Б+В,КЛО		15	Б В КЛО	60 40	15	16				- 371	0.5			0.1							
		подлесок: ИВК Средний Класс пожарной опасности 2 Рекреационная х-ка: тип ландшафта Открытый-редина, эстетическая оценка 3, рекреационная оценка Низкая, проходимость Средняя, просматриваемость Средняя Особенности: Площадь заболочена																					

Лосиноостровский лесопарк Функциональная зона: Рекреационная зона Квартал 3-3

N вы-де-ла	Пло-щадь, га	Состав.Подр.Подл.Покров,почва, ре-льеф,особ.выд.Про-исхожд.Кат.земель:Хар.лесн. культур:Кадастров.оценка	Я:Р:У:С	Вы-со-та:Яр:ус:а	Эле-мент:ле-са	Воз:ра:ст	Вы-со-та	Ди:ам:ет:р	Кл.Гр.Бо:во:зр:ас:та	Кл.Гр.Бо:во:зр:ас:та	Ди:ни:те:т	Тип леса ТЛУ	Полн:ота:Сумм:а пл:сеч.	Запас сырораст. леса, дес.кбм на 1 га	Запас сырораст. леса, дес.кбм общий:на выдел	Запас сырораст. леса, дес.кбм по соста:вляющ	Кл. Запас на выделе, дес.кбм: то:ва:рн:ос:ти	Кл. Запас на выделе, дес.кбм: су-хо-стоя:стар.	Кл. Запас на выделе, дес.кбм: ре-дин	Кл. Запас на выделе, дес.кбм: еди-нич-ных дер.	Кл. Запас на выделе, дес.кбм: захламлен.:общий	Кл. Запас на выделе, дес.кбм: захламлен.:лик-вида	Хозяйственные мероприятия
1	2	3	4	5	6	7	8	9	10	11	12	13	14	15	16	17	18	19	20	21	22	23	24
25	0.2	Поляна для отдыха																					
		Единичные деревья										-											
		8Б2С		16	Б	50	16	20				371		0.5						0.1			
					С		18	24															
		подлесок: ИВК, СВД, Р Густой																					
		Класс пожарной опасности 2																					
		Рекреационная х-ка: тип ландшафта Открытый-редина, эстетическая оценка 3, рекреационная оценка Низкая, проходимость Средняя, просматриваемость Средняя, регулирование рекреации не требуется																					
		Особенности: Площадь заболочена																					
26	0.9	Культуры лесные																					Проходн.1 оч.
		7С3Б	1	23	С	69	22	28	4	2	1	Сслм	0.9	33	31.3	21.9							20%
					Б		25	32				В2				9.4							
		подрост: 4ЛП3Д3Л (20) 5 м, 1.5 тыс.шт/га, благонадежный																					
		подлесок: ЛЩ, Р, МЛ Густой																					
		Класс пожарной опасности 3																					
		Культуры: год создания л/к 1949, состояние Удовлетворительные																					
		Рекреационная х-ка: тип ландшафта Закрыт. вертик.сомкн, эстетическая оценка 1, рекреационная оценка Средняя, Повышенной устойчивости, проходимость Средняя, просматриваемость Средняя, регулирование рекреации не требуется																					
		Особенности: Состав неоднородный, Полнота неравномерная, Размещение подроста груп.																					
27	0.3	8Б2С+Б,Е	1	23	Б	60	23	24	6	2	2	Сслм	0.7	20	5.5	4.4							
					С		22	28				В2				1.1							
					Б	40																	
					Е																		
		подрост: 10Е (20) 4 м, 0.5 тыс.шт/га, благонадежный																					
		подлесок: Р, КРЛ, СВД Редкий																					
		Класс пожарной опасности 4																					
		Краснокнижные растения: Страусник обыкновенный, Незабудка лесная																					
		Рекреационная х-ка: тип ландшафта Закрыт. гориз. сомкн, эстетическая оценка 2, рекреационная оценка Низкая, Повышенной устойчивости, проходимость Средняя, просматриваемость Средняя, регулирование рекреации не требуется																					
		Особенности: Размещение подроста груп., Полнота неравномерная, Состав неоднородный																					

Лосиноостровский лесопарк | Функциональная зона: Рекреационная зона | Квартал 3-3

N выдела	Площадь, га	Состав.Подр.Подл.:Покров,почва,рельеф,особ.выд.:Хар.лесн. культур:Кадастров.оценка	Я	Возраст	Элемент леса	Высота	Диаметр	Кл.бонитета	Тип леса	Полнота	Запас сырораст. леса, дес.кбм: Сумм на 1 га	Запас сырораст. леса, дес.кбм: общий по выдел	Кл. Запас на выделе, дес.кбм: порн.хоз. состоян.	Кл. Запас на выделе, дес.кбм: редин.дин.стар.	Кл. Запас на выделе, дес.кбм: захламлен.нич-ных общий по дер.	Кл. Запас на выделе, дес.кбм: Хозяйственные мероприятия: лик-видация
1	2	3	4	5	6	7	8	9	10	11	12	13	14	15	16	17	18	19	20	21	22	23	24
28	2.3	8Б2ОЛЧ+С	1	17	Б	60	17	16	6	2	3	Прчб	0.5	10	23.4	18.7							
					ОЛЧ		19	20				С4				4.7							
					С																		
		10Е+Б,ОЛЧ	2	12	Е	50	12	16					0.3	5	11.7	11.7							
					Б																		
					ОЛЧ																		
		подрост: 10Е (25) 3 м, 0.5 тыс.шт/га, благонадежный																					
		подлесок: Р, ИВК Редкий																					
		Класс пожарной опасности 5																					
		Краснокнижные растения: Калужница болотная, Купальница европейская																					
		Рекреационная х-ка: тип ландшафта Закрыт. вертик.сомкн, эстетическая оценка 1, рекреационная оценка Низкая, Повышенной устойчивости, проходимость Плохая, просматриваемость Плохая, регулирование рекреации не требуется																					
		Особенности: Провед.мер-тий хоз.нецелесообразно, Площадь заболочена, Размещение подроста груп., Насаждение разновозрастное, Полнота неравномерная, Состав неоднородный																					
29	0.6	9Б1ОЛЧ	1	18	Б	70	18	24	7	3	3	Прчб	0.5	11	7.1	6.4						0.32	
					ОЛЧ		20	28				С5				0.7							
		10Е+Б,ОЛЧ	2	12	Е	45	12	16					0.3	5	3.2	3.2							
					Б																		
					ОЛЧ																		
		подрост: 10Е (35) 5 м, 0.5 тыс.шт/га, благонадежный																					
		подлесок: Р, ИВК Редкий																					
		Класс пожарной опасности 5																					
		Рекреационная х-ка: тип ландшафта Закрыт. вертик.сомкн, эстетическая оценка 1, рекреационная оценка Низкая, Повышенной устойчивости, проходимость Плохая, просматриваемость Средняя, регулирование рекреации не требуется																					
		Особенности: Провед.мер-тий хоз.нецелесообразно, Состав неоднородный, Полнота неравномерная, Насаждение разновозрастное, Размещение подроста груп., Площадь заболочена																					

Лосиноостровский лесопарк Функциональная зона: Рекреационная зона Квартал 3-3

N выдела	Площадь, га	Состав.Подр.Подл.Покров,почва, рельеф,особ.выд.Происхожд.Кат.земель:Хар.лесн. культур:Кадастров.оценка	Я:Р:У:С	Высота:Яруса	Элемент:леса	Возраст	Высота	Диаметр	Кл.Гр.Бонитет	Тип леса ТЛУ	Полнота	Запас сырораст. леса, дес.кбм	Кл. Запас на выделе, дес.кбм	Хозяйственные мероприятия
1	2	3	4	5	6	7	8	9	10	11	12	13	14	15
30	0.1	Поляна для отдыха Единичные деревья 10Б+ОЛЧ,Б	15	Б ОЛЧ Б	40 20	15	16					-	371	0.5

подлесок: ИВК Средний
Класс пожарной опасности 2
Рекреационная х-ка: тип ландшафта Открытый-редина, эстетическая оценка 3, рекреационная оценка Низкая, проходимость Средняя, просматриваемость Хорошая
Особенности: Площадь заболочена

31 0.3 Река

-

Класс пожарной опасности 5
Земли линейного протяжения: ширина 3.0 м, протяженность 0.92 км

32 0.1 Ручей

-

Класс пожарной опасности 5
Земли линейного протяжения: ширина 3.0 м, протяженность 0.32 км

33 0.3 Канава мелиоратив.

-

Класс пожарной опасности 5
Земли линейного протяжения: ширина 5.0 м, протяженность 0.62 км

34 0.3 Просеки квартальные

-

Класс пожарной опасности 5
Земли линейного протяжения: ширина 4.0 м, протяженность 0.89 км

Лосиноостровский лесопарк | Функциональная зона: Рекреационная зона | Квартал 3-3

N выдела	Площадь, га	Состав. Покров, рельеф, исходж. Хар. лесн. культур. Кадастров. оценка	Подр. Подл. почва, особ. выд. Кат. земель	Я: Вы- ре- Про: Ста- Яр ус а	Элемент леса	Возр. ле- са	Вы- сота	Диам. ст.	Кл. бон.	Гр. поч.	Бон.	Тип леса	Полнота	Запас сырораст. Сумм: на 1 га пл. сеч.: га	Кл. то:	Запас на выделе, дес.кбм общий	по составляющим породам	Запас на выделе, дес.кбм захламлен. общий	Хозяйственные мероприятия лик-вида
1	2	3	4	5	6	7	8	9	10	11	12	13	14	15	16	17	18	19	20	21	22	23	24
35	0.0	Границы окружные																					
														-									
		Класс пожарной опасности 5																					
		Земли линейного протяжения: ширина 1.0 м, протяженность 0.35 км																					
		Итого по категории																					
	30.5																686					9	
		По составляющим породам																					
																	С	131					
																	Е	59					
																	Л	7					
																	Д						
																	В	6					
																	Я						
																	КЛ						
																	КЛО						
																	Б	391					
																	ОЛЧ	79					
																	ЛП	13					
		Итого по кварталу																					
	30.5																686					9	
		По составляющим породам																					
																	С	131					
																	Е	59					
																	Л	7					
																	Д						
																	В	6					
																	Я						
																	КЛ						
																	КЛО						
																	Б	391					
																	ОЛЧ	79					
																	ЛП	13					

Отметка об изменениях после лесоустройства

N выдела	Площадь выдела	Наименование выполненного мероприятия, иного воздействия; изменение качества земли; хозяйства	Год проведения (возраст)	Объемные показатели мероприятия, га, м3	Подпись лица произведшего запись	N выдела	Площадь выдела	Наименование выполненного мероприятия, иного воздействия; изменение качества земли; хозяйства	Год проведения (возраст)	Объемные показатели мероприятия, га, м3	Подпись лица произведшего запись

```
: N :Пло- :Состав.Подр.Подл.:Я:Вы- :Эле-:Воз:Вы-:Ди:Кл.Гр.Бо: Тип  :Полн:Запас сырораст. :Кл. Запас на выделе, дес.кбм:                 :
:вы-:щадь,:Покров,почва, ре-:Р:со- :мент:   :   :ам:во:во:ни:      :ота : леса, дес.кбм  :то:-------------------------:                 :
:де-:     :льеф,особ.выд.Про:У:та  :    :ра :со-:ет:зр:зр:те: леса :----:----------------:ва:су- :ре- :еди-:захламлен.:Хозяйственные    :
:ла : га  :исхожд.Кат.земель:С:Яр  :ле- :   :   :р :ас:ас:т :      :Сумм: на :общий:по   :рн:хо- :    :нич-:----------:                 :
:   :     :Хар.лесн. культур: :ус  :са  :ст :та :  :та:та:  :      :а пл: 1  :на   :соста:ос:стоя:дин :ных :общий:лик-:мероприятия      :
:   :     :Кадастров.оценка : :а   :    :   :   :  :  :  :  : ТЛУ  :сеч.: га :выдел:вляющ:ти:стар.    :дер.:     :вида:                 :
: 1 :  2  :         3       :4: 5  :  6 : 7 : 8 : 9:10:11:12:  13  : 14 : 15 :  16 : 17  :18: 19 : 20 : 21 : 22  : 23 :     24          :
```

1 0.5 Болото
Единичные деревья -
10Б+ОЛЧ 15 Б 50 15 16 371 0.5 0.2
ОЛЧ
подлесок: ИВК Средний
Класс пожарной опасности 5
Болота: Верховое, Осоковое, Береза, % зарастания 30

Рекреационная х-ка: тип ландшафта Открытый с дерев., эстетическая оценка 3, рекреационная оценка Низкая, проходимость Средняя, просматриваемость Хорошая, регулирование рекреации не требуется

2 1.4 6ОЛЧ3Б1Е 1 22 ОЛЧ 70 23 28 7 3 2 Прчб 0.7 22 31.9 19.1 0.7
Б 21 24 С4 9.6
Е 50 14 20 3.2
подрост: 10Е (25) 2 м, 1 тыс.шт/га, благонадежный
подлесок: Р, ЛЩ, СМР Редкий
Класс пожарной опасности 5
Рекреационная х-ка: тип ландшафта Закрыт. вертик.сомкн, эстетическая оценка 2, рекреационная оценка Средняя, Повышенной устойчивости, проходимость Средняя, просматриваемость Плохая, регулирование рекреации не требуется
Особенности: Площадь заболочена, Состав неоднородный, Полнота неравномерная, Насаждение разновозрастное, Размещение подроста груп.

3 3.0 7Б2ОЛЧ1Е+Е 1 23 Б 70 23 24 7 3 2 Прчб 0.6 17 51.1 35.8 1.5
ОЛЧ 24 24 С4 10.2
Е 18 20 5.1
Е 55
10Е 2 12 Е 55 12 14 0.3 5 15 15

подрост: 10Е (30) 2 м, 0.5 тыс.шт/га, благонадежный
подлесок: ЛЩ, СВД, Р, ЧР Редкий
Класс пожарной опасности 5
Рекреационная х-ка: тип ландшафта Закрыт. вертик.сомкн, эстетическая оценка 2, рекреационная оценка Средняя, Устойчивые, проходимость Средняя, просматриваемость Средняя, регулирование рекреации не требуется
Особенности: Насаждение разновозрастное, Полнота неравномерная, Состав неоднородный, Площадь заболочена, Размещение подроста груп.

Лосиноостровский лесопарк | Функциональная зона: Рекреационная зона | Квартал 4-3

N выдела	Площадь, га	Состав. Покров, почва, рельеф, особ. выд. Хар. лесн. культур. Кадастров. оценка	Подр.	Подл.	Я	Вы-ра	Эле-мент	Воз-ра	Вы-со-та	Ди-ам	Кл. Бо-ни	Кл. Гр. Бо-ни	Тип леса	Полнота	Запас сырораст. леса, дес.кбм: Сумм на 1 га пл. сеч.:	Кл. Запас на выделе, дес.кбм: общий	по составляющим породам	Возраст	Хозяйственные мероприятия: Захламленность	Хозяйственные мероприятия: Единичный	Хозяйственные мероприятия: Общий	Хозяйственные мероприятия: Лик-вида
1	2	3	4	5	6	7	8	9	10	11	12	13	14	15	16	17	18	19	20	21	22	23
4	0.1	Река										-										
		Класс пожарной опасности 5 Земли линейного протяжения: ширина 3.0 м, протяженность 0.31 км																				
5	0.0	Канава мелиоратив.										-										
		Класс пожарной опасности 5 Земли линейного протяжения: ширина 5.0 м, протяженность 0.10 км																				
6	0.1	Просеки квартальные										-										
		Класс пожарной опасности 5 Земли линейного протяжения: ширина 4.0 м, протяженность 0.34 км																				
7	0.0	Границы окружные										-										
		Класс пожарной опасности 5 Земли линейного протяжения: ширина 1.0 м, протяженность 0.47 км																				
		Итого по категории																				
	5.2														97				2			
		По составляющим породам																				
																Е	23					
																Б	45					
																ОЛЧ	29					
		Итого по кварталу																				
	5.2														97				2			

Лосиноостровский лесопарк Функциональная зона: Квартал 4-3

N выдела	Площадь, га	Состав.Подр.Подл.Покров,почва, рельеф,особ.выд.Происхожд.Кат.земель:Хар.лесн. культур:Кадастров.оценка	Я:Р:У:С	Высота:Яруса	Элемент:леса	Возраст	Высота	Диаметр	Кл.Гр.Бонитет	Кл.Гр.Бонитет	Тип леса:ТЛУ	Полнота:Сумма пл. сеч.	Запас сырораст. леса, дес.кбм:на 1 га	Запас сырораст. леса, дес.кбм:общий на выдел	Запас сырораст. леса, дес.кбм:по составляющ.	Кл. Запас на выделе, дес.кбм:товарн:ос:ти	Кл. Запас на выделе, дес.кбм:сухостоя:стар.	Кл. Запас на выделе, дес.кбм:редин	Кл. Запас на выделе, дес.кбм:единичных дер.	Кл. Запас на выделе, дес.кбм:захламлен.:общий	Кл. Запас на выделе, дес.кбм:захламлен.:ликвида	Хозяйственные мероприятия
1	2	3	4	5	6	7	8	9	10	11	12	13	14	15	16	17	18	19	20	21	22	23	24

По составляющим породам

Е	23
Б	45
ОЛЧ	29

Отметка об изменениях после лесоустройства

N выдела	Площадь выдела	Наименование выполненного мероприятия, иного воздействия; изменение категории земли; хозяйства	Год проведения (возобновления)	Объемные показатели мероприятия, га, м3	Подпись лица произведшего запись	N выдела	Площадь выдела	Наименование выполненного мероприятия, иного воздействия; изменение категории земли; хозяйства	Год проведения (возобновления)	Объемные показатели мероприятия, га, м3	Подпись лица произведшего запись

Лосиноостровский лесопарк Функциональная зона: Рекреационная зона Квартал 7-1

N выдела	Площадь, га	Состав.Подр.Подл.Покров,почва, рельеф,особ.выд.Про исхожд.Кат.земель Хар.лесн. культур Кадастров.оценка	Я Р У С	Высота Яруса	Элемент леса	Возраст	Высота	Диаметр	Кл.Гр.Бонитет	Кл.Гр.Бонитет	Тип леса ТЛУ	Полнота Сумма пл. сеч.	Запас сырораст. леса, дес.кбм на 1 га	Запас сырораст. леса, дес.кбм общий на выдел	Запас сырораст. леса, дес.кбм по составляющ	Кл. Запас на выделе, дес.кбм: то: варн: ос: ти	Кл. Запас на выделе, дес.кбм: сухостоя: стар.	Кл. Запас на выделе, дес.кбм: ре- дин	Кл. Запас на выделе, дес.кбм: единичных дер.	Кл. Запас на выделе, дес.кбм: захламлен. общий	Кл. Запас на выделе, дес.кбм: захламлен. лик-вида	Хозяйственные мероприятия
1	2	3	4	5	6	7	8	9	10	11	12	13	14	15	16	17	18	19	20	21	22	23	24
1	1.2	Культуры ландшафтные																					
		Несомкн.к.непокр.пл.							1	1	1	Дслш											
		10КШТ		4	КШТ	7	4	4				С2		0.5	0.6	0.6							
		Класс пожарной опасности 3																					
		Культуры: год создания л/к 2013, Без подг.почвы, Посадка ручная, состояние Хорошие																					
		Рекреационная х-ка: тип ландшафта Открытый с дерев., эстетическая оценка 2, рекреационная оценка Средняя, Устойчивые, проходимость Хорошая, просматриваемость Хорошая, треб. незначит. регулир. рекреации																					
2	0.6	Насажд.с пород.иск.пр.																					
		5Л1С4Д+В,Б,КЛ	1	27	Л	72	27	24	4	2	1А	Сслм	0.6	28	15.8	7.9							
					С		27	24				В2				1.6							
					Д			24								6.3							
					В			24															
					Б			24															
					КЛ			24															
		подлесок: Ж, ЛЩ Редкий																					
		Класс пожарной опасности 3																					
		Краснокнижные растения: Страусник обыкновенный, Ландыш майский																					
		Рекреационная х-ка: тип ландшафта Закрыт. гориз. сомкн, эстетическая оценка 2, рекреационная оценка Средняя, Устойчивые, проходимость Хорошая, просматриваемость Хорошая, треб. незначит. регулир. рекреации																					
3	1.7	Насажд.с пород.иск.пр.																					
		8Б1Л1КЛ+В	1	28	Б	72	28	28	8	4	1	Сслм	0.7	25	41.4	33.2							
					Л		27	16				В2				4.1							
					КЛ		26	24								4.1							
					В		24	16															
		подлесок: ЛЩ Редкий																					
		Класс пожарной опасности 4																					
		Краснокнижные растения: Страусник обыкновенный, Ландыш майский																					
		Рекреационная х-ка: тип ландшафта Закрыт. гориз. сомкн, эстетическая оценка 2, рекреационная оценка Средняя, Устойчивые, проходимость Средняя, просматриваемость Средняя, треб. незначит. регулир. рекреации																					

Лосиноостровский лесопарк Функциональная зона: Рекреационная зона Квартал 7-1

N выдела	Площадь, га	Состав.Подр.Подл.Покров,почва, рельеф,особ.выд.Происхожд.Кат.земель:Хар.лесн. культур:Кадастров.оценка	Я:Р:У:С	Высота:Яруса	Элемент:леса	Возраст	Высота	Диаметр	Кл.возраста	Гр.возраста	Бонитет	Тип леса ТЛУ	Полнота:Сумма пл. сеч.	Запас сырораст. леса, дес.кбм на 1 га	Запас сырораст. леса, дес.кбм общий на выдел	Запас сырораст. леса, дес.кбм по составляющ.	Кл. Запас на выделе, дес.кбм: то:варн:ос:ти	Кл. Запас на выделе, дес.кбм: сухостоя:стар.	Кл. Запас на выделе, дес.кбм: ре-дин	Кл. Запас на выделе, дес.кбм: единичных дер.	Кл. Запас на выделе, дес.кбм: захламлен.:общий	Кл. Запас на выделе, дес.кбм: захламлен.:лик-вида	Хозяйственные мероприятия
1	2	3	4	5	6	7	8	9	10	11	12	13	14	15	16	17	18	19	20	21	22	23	24
4	1.1	Насажд.с пород.иск.пр.																					
		7С2Л1В+Б,КЛ	1	28	С	72	28	28	4	2	1А	Сслм	0.7	34	37.1	26							
					Л		27	24				В2				7.4							
					В			24								3.7							
					Б			24															
					КЛ			24															
		подлесок: ЛЩ, Р Средний																					
		Класс пожарной опасности 3																					
		Краснокнижные растения: Страусник обыкновенный, Ландыш майский																					
		Рекреационная х-ка: тип ландшафта Закрыт. гориз. сомкн, эстетическая оценка 2, рекреационная оценка Средняя, Устойчивые, проходимость Средняя, просматриваемость Средняя, треб. незначит. регулир. рекреации																					
5	0.8	Насажд.с пород.иск.пр.																					
		8Л2Б+КЛ,С,В	1	26	Л	75	26	28	4	2	1	Сслм	0.5	22	17	13.6							
					Б			28				В2				3.4							
					КЛ			28															
					С			28															
					В			28															
		подлесок: ЛЩ, Ж Редкий																					
		Класс пожарной опасности 3																					
		Краснокнижные растения: Страусник обыкновенный, Ландыш майский																					
		Рекреационная х-ка: тип ландшафта Закрыт. гориз. сомкн, эстетическая оценка 2, рекреационная оценка Средняя, Устойчивые, проходимость Хорошая, просматриваемость Хорошая, треб. незначит. регулир. рекреации																					
6	3.6	9Б1Л+Д,ОЛЧ	1	28	Б	70	28	28	7	3	1	Сслм	0.6	21	76.2	68.6							
					Л		26	20				В2				7.6							
					Д																		
					ОЛЧ																		
		подлесок: ЛЩ, Р, СВД Средний																					
		Класс пожарной опасности 4																					
		Краснокнижные растения: Страусник обыкновенный, Ландыш майский																					
		Рекреационная х-ка: тип ландшафта Закрыт. гориз. сомкн, эстетическая оценка 2, рекреационная оценка Средняя, Устойчивые, проходимость Средняя, просматриваемость Средняя, треб. незначит. регулир. рекреации																					

Лосиноостровский лесопарк | Функциональная зона: Рекреационная зона | Квартал 7-1

N выдела	Площадь, га	Состав. Покров, рельеф, исходжд.	Подр. Подл. почва, особ. Кат.	Я: Вы- ре- выд. земель:	Р: со- Про: Ус:	Элемент леса	Возр.	Выс.	Диам.	Кл. бон.	Гр. бон.	Тип леса	Полнота	Запас сырораст. леса, дес.кбм: Сумм:	Кл. Запас на выделе, дес.кбм: на общий	то: по	ва:	су-	ре-	еди-	Захламлен.: ных	Хозяйственные мероприятия: общий	лик-	мероприятия вида
1	2	3	4	5	6	7	8	9	10	11	12	13	14	15	16	17	18	19	20	21	22	23	24	
7	0.9	Прочие земли										- 371												
		Класс пожарной опасности 5																						
8	0.3	4ЛП3В2Д1Б	1	24	ЛП	40	24	24	4	2	1А	Сслм	0.6	29	8.1	3.3								
					В	80	24	28				В2				2.4								
					Д			28								1.6								
					Б			28								0.8								
		подлесок: ЛЩ Средний Класс пожарной опасности 4 Краснокнижные растения: Страусник обыкновенный, Ландыш майский Рекреационная х-ка: тип ландшафта Закрыт. гориз. сомкн, эстетическая оценка 2, рекреационная оценка Средняя, Устойчивые, проходимость Средняя, просматриваемость Средняя, треб. незначит. регулир. рекреации																						
9	0.7	7Б2Д1КЛ+Я,В	1	26	Б	80	26	28	8	4	1	Сслм	0.7	23	15.4	10.8								
					Д	140		40				В2				3.1								
					КЛ											1.5								
					Я																			
					В																			
		подлесок: ЛЩ, Р Средний Класс пожарной опасности 4 Краснокнижные растения: Страусник обыкновенный, Ландыш майский Рекреационная х-ка: тип ландшафта Закрыт. гориз. сомкн, эстетическая оценка 2, рекреационная оценка Средняя, Устойчивые, проходимость Средняя, просматриваемость Средняя, треб. незначит. регулир. рекреации																						

Лосиноостровский лесопарк | Функциональная зона: Рекреационная зона | Квартал 7-1

N выдела	Площадь, га	Состав. Покров, почва, рельеф, особ. выд. Исхожд. Хар. лесн. культур: Кадастров. оценка	Подр.	Подл.	Я	Вы-сота	Элемент	Возр.	Вы-сота	Диам.	Кл. сом.	Гр. поч.	Бон.	Тип леса	Полн.	Запас сырораст. леса, дес.кбм: Сумм на 1 га пл. сеч.: га	Кл. то: общий	Запас на выделе, дес.кбм: по выдел	Ср. сом.	Ед. дин.	Захламлен.: общий	Захламлен.: лик.	Хозяйственные мероприятия: вида
1	2	3	4	5	6	7	8	9	10	11	12	13	14	15	16	17	18	19	20	21	22	23	24
10	1.0	8ЛП2Д+В,Я,Б,КЛ	1	22	ЛП	40	21	24	4	2	1А	Сслм	0.5	20	19.1	15.3							
					Д		24	36				В2				3.8							
					В			36															
					Я			36															
					Б			36															
					КЛ			36															
		подлесок: ЛЩ, Р Средний																					
		Класс пожарной опасности 4																					
		Краснокнижные растения: Страусник обыкновенный, Ландыш майский																					
		Рекреационная х-ка: тип ландшафта Закрыт. гориз. сомкн, эстетическая оценка 2, рекреационная оценка Средняя, Устойчивые, проходимость Средняя, просматриваемость Средняя, треб. незначит. регулир. рекреации																					
11	0.1	Границы окружные																					
		-																					
		Класс пожарной опасности 5																					
		Земли линейного протяжения: ширина 1.0 м, протяженность 0.69 км																					
12	0.2	Дорога автом.грунтовая																					
		-																					
		Класс пожарной опасности 5																					
		Земли линейного протяжения: ширина 3.0 м, протяженность 0.52 км																					
		Итого по категории																					
	12.0															233							

Лосиноостровский лесопарк Функциональная зона: Рекреационная зона Квартал 7-1

N выдела	Площадь, га	Состав.Подр.Подл.Покров,почва, рельеф,особ.выд.Происхожд.Кат.земель Хар.лесн. культур Кадастров.оценка	Я Р У С	Высота Яруса	Элемент леса	Возраст	Высота	Диаметр	Кл.возраста	Гр.возраста	Бонитет	Тип леса ТЛУ	Полнота Сумма пл. сеч.	Запас сырораст. леса, дес.кбм на 1 га	Запас сырораст. леса, дес.кбм общий на выдел	Запас сырораст. леса, дес.кбм по составляющ.	Кл. товарн. ос. ти	Запас на выделе, дес.кбм: сухостоя стар.	Запас на выделе, дес.кбм: ре-дин	Запас на выделе, дес.кбм: единичных дер.	Запас на выделе, дес.кбм: захламлен. общий	Запас на выделе, дес.кбм: захламлен. лик-вида	Хозяйственные мероприятия
1	2	3	4	5	6	7	8	9	10	11	12	13	14	15	16	17	18	19	20	21	22	23	24

По составляющим породам

С	28
Л	41
Д	15
В	4
Я	
КЛ	6
В	2
Б	117
ОЛЧ	
ЛП	19
КШТ	1

Итого по кварталу

12.0 233

По составляющим породам

С	28
Л	41
Д	15
В	4
Я	
КЛ	6
В	2
Б	117
ОЛЧ	
ЛП	19
КШТ	1

Отметка об изменениях после лесоустройства

N выдела	Площадь выдела	Наименование выполненного мероприятия, иного воздействия; изменение категории земли; хозяйства	Год проведения (возобновления)	Объемные показатели мероприятия, га, м3	Подпись лица произведшего запись	N выдела	Площадь выдела	Наименование выполненного мероприятия, иного воздействия; изменение категории земли; хозяйства	Год проведения (возобновления)	Объемные показатели мероприятия, га, м3	Подпись лица произведшего запись

Лосиноостровский лесопарк | Функциональная зона: Рекреационная зона | Квартал 7-2

N выдела	Площадь, га	Состав. Покров, почва, рельеф, особ. выд. исхожд. Кат. земель: Хар. лесн. культур: Кадастров. оценка	Подр.	Подл.	Я: Р: У: С:	Вы-сота	Эле-мент леса	Воз-ра-ст	Вы-со-та	Ди-ам-ет	Кл. во: зр: ас: та	Гр. во: зр: ас: та	Бо-ни-т	Тип леса ТЛУ	Полн-ота	Запас сырораст. леса, дес.кбм: Сумм: на 1 га: общий выдел	по: на: соста-вляющ	Кл. Запас на выделе, дес.кбм: то: ро-ди-ти	хо-зя-ин	Хозяйственные мероприятия: еди-ниц: общий	нич-: лик-: дер.	захламлен.: вида	Примечание
1	0.2	Культуры ландшафтные Несомкн.к.непокр.пл. 10КШТ	4	КШТ	7	4	4				1	1	1	Дслш С2		0.3	0.1	0.1						Класс пожарной опасности 3 Культуры: год создания л/к 2013, Без подг.почвы, Посадка ручная, состояние Хорошие Рекреационная х-ка: тип ландшафта Открытый с дерев., эстетическая оценка 2, рекреационная оценка Средняя, Устойчивые, проходимость Хорошая, просматриваемость Хорошая, треб. незначит. регулир. рекреации
2	3.0	Насажд.с пород.иск.пр. 9Б1В+Л	1	28	Б В Л	72	28	36 24 24	8	4	1	Сслм В2		0.6	22	66.6 6.7	59.9						подлесок: Р, ЛЩ, Ж Средний Класс пожарной опасности 4 Краснокнижные растения: Страусник обыкновенный, Ландыш майский Рекреационная х-ка: тип ландшафта Закрыт. гориз. сомкн, эстетическая оценка 2, рекреационная оценка Средняя, Устойчивые, проходимость Средняя, просматриваемость Средняя, треб. незначит. регулир. рекреации
3	13.2	Культуры лесные 9Б1В+Л	1	28	Б В Л	72	28	28 24 24	8	4	1	Сслм В2		0.7	25	331 33.1	297.9						подлесок: Ж, ЛЩ Средний Класс пожарной опасности 4 Культуры: год создания л/к 1948, состояние Хорошие Краснокнижные растения: Страусник обыкновенный, Ландыш майский Рекреационная х-ка: тип ландшафта Закрыт. гориз. сомкн, эстетическая оценка 2, рекреационная оценка Средняя, Устойчивые, проходимость Средняя, просматриваемость Средняя, треб. незначит. регулир. рекреации

Лосиноостровский лесопарк | Функциональная зона: Рекреационная зона | Квартал 7-2

N выдела	Площадь, га	Состав. Покров, почва, рельеф, особ. выд. Исхожд. Кат. земель: Хар. лесн. культур: Кадастров. оценка	Элемент	Возраст	Вы-сота	Диаметр	Кл. бон.	Тип леса	Полнота	Запас сырораст. леса, дес.кбм	Кл. ота	Запас на выделе, дес.кбм: Сумм на 1 га	общий по выдел	на 1 га: сосна	Хозяйственные мероприятия: захламленность: общий	лик-вид	нич-ных деревьев	Лес.культуры: вида
1	2	3	4	5	6	7	8	9	10	11	12	13	14	15	16	17	18	19
4	1.0	Насажд.с пород.иск.пр.																
		7Б3В+Л	1	28	Б	7-2	28	32	4	2	1	Сслм	0.7	25	24.4	17.1		
					В			24				В2				7.3		
					Л			24										
		подлесок: Р, ЛЩ Средний																
		Класс пожарной опасности 3																
		Краснокнижные растения: Страусник обыкновенный, Ландыш майский																
		Рекреационная х-ка: тип ландшафта Закрыт. гориз. сомкн, эстетическая оценка 2, рекреационная оценка Средняя, Устойчивые, проходимость Средняя, просматриваемость Средняя, треб. незначит. регулир. рекреации																
5	0.3	8Б2В+С	1	28	Б	90	28	32	9	4	1	Сслм	0.5	18	5.7	4.6		
					В	70		24				В2				1.1		
					С			28										
		подлесок: ЛЩ, Р Средний																
		Класс пожарной опасности 4																
		Краснокнижные растения: Страусник обыкновенный, Ландыш майский																
		Рекреационная х-ка: тип ландшафта Закрыт. гориз. сомкн, эстетическая оценка 2, рекреационная оценка Средняя, Устойчивые, проходимость Средняя, просматриваемость Средняя, треб. незначит. регулир. рекреации																
6	0.1	Площадка спорт.игровая																
												-						
												371						
		Класс пожарной опасности 5																
7	0.2	Прогалина			Д													Лес.культуры
		Единичные деревья										2	Сслм					
		5Б4С1Л		28	Б	70	28	30				В2		0.5		0.1		
					С													
					Л													
		подлесок: ЛЩ, Р, СВД Средний																
		Класс пожарной опасности 3																
		Краснокнижные растения: Страусник обыкновенный, Ландыш майский																
		Рекреационная х-ка: тип ландшафта Открытый с дерев., эстетическая оценка 3, рекреационная оценка Низкая, Устойчивые, проходимость Средняя, просматриваемость Средняя, требуется строгий режим рекреации																

Лосиноостровский лесопарк | Функциональная зона: Рекреационная зона | Квартал 7-2

N выдела	Площадь, га	Состав. Покров, рельеф, Кадастров. оценка	Подр. Подл. Ярус Культур	Высота	Элемент леса	Возраст	Высота	Диаметр	Кл. бонит.	Гр. возоб.	Тип леса	Полнота	Запас сырораст. Сумм. на 1 га	Кл. Запас на выделе, дес.кбм: общий	по сост.	на выдел	Запас хламлен.: по хозяйств.	Запас на выделе, дес.кбм: единичных	общий	лик.	Хозяйственные мероприятия
1	2	3	4	5	6	7	8	9	10	11	12	13	14	15	16	17	18	19	20	21	22	23	24
8	2.9	9Б1Я+В,Л,Д		1	28	Б	70	28	28	7	3	1	Сслм	0.8	29	82.7	74.4						
						Я		27	20				В2				8.3						
						В																	
						Л																	
						Д																	
		подлесок: ЛЩ, Р, СВД Средний																					
		Класс пожарной опасности 4																					
		Краснокнижные растения: Страусник обыкновенный, Ландыш майский																					
		Рекреационная х-ка: тип ландшафта Закрыт. гориз. сомкн, эстетическая оценка 2, рекреационная оценка Средняя, Устойчивые, проходимость Средняя, просматриваемость Средняя, треб. незначит. регулир. рекреации																					
9	3.0	8Б2В+С		1	28	Б	90	28	32	9	4	1	Сслм	0.5	18	53.4	42.7						
						В	70		24				В2				10.7						
						С			28														
		подлесок: ЛЩ, Р Средний																					
		Класс пожарной опасности 4																					
		Краснокнижные растения: Страусник обыкновенный, Ландыш майский																					
		Рекреационная х-ка: тип ландшафта Закрыт. гориз. сомкн, эстетическая оценка 2, рекреационная оценка Средняя, Устойчивые, проходимость Средняя, просматриваемость Средняя, треб. незначит. регулир. рекреации																					
10	4.0	Насажд.с пород.иск.пр.																					
		5С5Б+Л,В		1	28	С	7-2	28	24	4	2	1А	Сслм	0.7	34	137.2	68.6						
						Б			24				В2				68.6						
						Л			24														
						В		24	16														
		подлесок: ЛЩ, Р Средний																					
		Класс пожарной опасности 3																					
		Краснокнижные растения: Страусник обыкновенный, Ландыш майский																					
		Рекреационная х-ка: тип ландшафта Закрыт. гориз. сомкн, эстетическая оценка 2, рекреационная оценка Средняя, Устойчивые, проходимость Средняя, просматриваемость Средняя, треб. незначит. регулир. рекреации																					
		Особенности: Состав неоднородный																					

Лосиноостровский лесопарк | Функциональная зона: Рекреационная зона | Квартал 7-2

N выдела	Площадь, га	Состав. Покров, почва, рельеф, особ. выд. Исхожд. Кат. земель: Хар. лесн. культур: Кадастров. оценка	Подр.	Подл.	Я: Р: У: С:	Выс.	Элемент	Возр.	Вы- сота	Диам.	Кл. бон.	Гр. поч.	Бон.	Тип леса	Полн.	Запас сырораст. леса, дес.кбм: Сумм на 1 га пл:	Кл. Запас на выделе, дес.кбм: общий	по	Состояние насаждения: рн	хоз.	Единичн. дин	Захламленность: общий	лик-	Хозяйственные мероприятия: вида
1	2	3	4	5	6	7	8	9	10	11	12	13	14	15	16	17	18	19	20	21	22	23	24		
11	1.7	8Б1Л1С+Д,В	1	27	Б	70	28	28	7	3	1	Сслм	0.8	28	47.9	38.3									
					Л		24	24				В2				4.8									
					С											4.8									
					Д																				
					В		25																		
		подлесок: ЛЩ, Р Средний Класс пожарной опасности 4 Краснокнижные растения: Страусник обыкновенный, Ландыш майский Рекреационная х-ка: тип ландшафта Закрыт. гориз. сомкн, эстетическая оценка 2, рекреационная оценка Средняя, Устойчивые, проходимость Средняя, просматриваемость Средняя, треб. незначит. регулир. рекреации																							
12	0.4	Просеки квартальные														-									
		Класс пожарной опасности 5 Земли линейного протяжения: ширина 4.0 м, протяженность 0.95 км																							
13	0.0	Границы окружные														-									
		Класс пожарной опасности 5 Земли линейного протяжения: ширина 1.0 м, протяженность 0.13 км																							
14	1.2	Дорога автом.грунтовая														-									
		Класс пожарной опасности 5 Земли линейного протяжения: ширина 3.0 м, протяженность 4.16 км																							
		Итого по категории																							
	31.2															749									

Лосиноостровский лесопарк | Функциональная зона: Рекреационная зона | Квартал 7-2

N выдела	Площадь, га	Состав. Покров, рельеф, исходжд. Хар. лесн. культур. Кадастров. оценка	Подр. Подл. почва, особ. выд. Кат. земель	Я: Р: У: С:	Вы- со- та	Элемент леса	Воз- ра- ст	Вы- со- та	Ди- ам.	Кл. ет	Гр. во- зр.	Бо- ни- те	Тип леса ТЛУ	Полнота Сумм. а пл. сеч.:	Запас сырораст. леса, дес.кбм на 1 га	Кл. то: общий	Запас на выделе, дес.кбм по составляющим породам	Хозяйственные мероприятия: захламленность общий	единичных деревьев лик- вида	Хозяйственные мероприятия
1	2	3	4	5	6	7	8	9	10	11	12	13	14	15	16	17	18	19	20	21
		По составляющим породам															С	73		
																	Л	5		
																	Д			
																	В			
																	Я	8		
																	В	59		
																	Б	604		
																	КШТ			
		Итого по кварталу																		
	31.2														749					
		По составляющим породам															С	73		
																	Л	5		
																	Д			
																	В			
																	Я	8		
																	В	59		
																	Б	604		
																	КШТ			

Отметка об изменениях после лесоустройства

N выдела	Площадь выдела	Наименование выполненного мероприятия, иного воздействия; изменение качества земли; хозяйства	Год проведения (возраст)	Объемные показатели мероприятия, га, м3	Подпись лица произведшего запись	N выдела	Площадь выдела	Наименование выполненного мероприятия, иного воздействия; изменение качества земли; хозяйства	Год проведения (возраст)	Объемные показатели мероприятия, га, м3	Подпись лица произведшего запись

Лосиноостровский лесопарк | Функциональная зона: Рекреационная зона | Квартал 7-3

N выдела	Площадь, га	Состав. Покров, почва, рельеф, особ. выд. исхожд. Хар. лесн. культур. Кадастров. оценка	Ярус	Элемент леса	Возраст, лет	Высота, м	Диаметр, см	Класс товарности	Группа возобновления	Бонитет	Тип леса	Полнота	Запас сырораст. леса, дес.кбм: Сумм. на 1 га	Кл. Запас на выделе, дес.кбм: общий на выдел	по сост.	рн:хо- ствующ	еди-ничн. дер.	захламлен.: общий	лик- вида	Хозяйственные мероприятия
1	0.8	7ЛП3Д+КЛ,Б	1	ЛП Д КЛ Б	50 120	24 26	24 60	5	2	1	Сслм В2	0.9	45	37.3	26.1 11.2					Прочист. 1 оч. 20%
		подлесок: ЛЩ Редкий Класс пожарной опасности 4 Краснокнижные растения: Страусник обыкновенный, Ландыш майский Рекреационная х-ка: тип ландшафта Закрыт. гориз. сомкн, эстетическая оценка 2, рекреационная оценка Средняя, Устойчивые, проходимость Хорошая, просматриваемость Хорошая, треб. незначит. регулир. рекреации																		
2	0.1	Прогалина		Д							- С2									Лес.культуры
		Класс пожарной опасности 3 Краснокнижные растения: Страусник обыкновенный, Ландыш майский Рекреационная х-ка: тип ландшафта Открытый с дерев., эстетическая оценка 2, рекреационная оценка Средняя, Устойчивые, проходимость Хорошая, просматриваемость Хорошая, треб. незначит. регулир. рекреации																		
3	0.4	Насажд.с пород.иск.пр. 9ЛП1Д+Б,С	1	ЛП Д Б С	46	22 26	14 60	5	2	1	Сслм В2	0.9	38	13.4	12.1 1.3					Прочист. 1 оч. 20%
		подлесок: Р Редкий Класс пожарной опасности 4 Краснокнижные растения: Страусник обыкновенный, Ландыш майский Рекреационная х-ка: тип ландшафта Закрыт. гориз. сомкн, эстетическая оценка 2, рекреационная оценка Средняя, Устойчивые, проходимость Хорошая, просматриваемость Хорошая, треб. незначит. регулир. рекреации																		

Лосиноостровский лесопарк | Функциональная зона: Рекреационная зона | Квартал 7-3

N выдела	Площадь, га	Состав. Покров, почва, рельеф, особ. выд. Хозяйственные мероприятия	Ярус	Элемент	Возраст	Высота	Диаметр	Кл. бонитета	Тип леса	Полнота	Запас сырораст. леса, дес.кбм: Сумм. на 1 га	Кл. Запас на выделе, дес.кбм: общий	по ТО	Запас на выделе, дес.кбм: захламленность: общий	лик.
1	2	3	4	5	6	7	8	9	10	11	12	13	14	15	16	17
4	2.1	Культуры лесные														
		10Б+КЛ,Л	1	28	Б	72	28	28	8	4	1	Сслм	0.7	25	52.7	52.7
					КЛ			28				В2				
					Л			28								
		подлесок: ЛЩ, СВД Средний														
		Класс пожарной опасности 4														
		Культуры: год создания л/к 1948, состояние Хорошие														
		Краснокнижные растения: Страусник обыкновенный, Ландыш майский														
		Рекреационная х-ка: тип ландшафта Закрыт. гориз. сомкн, эстетическая оценка 2, рекреационная оценка Средняя, Устойчивые, проходимость Средняя, просматриваемость Средняя, треб. незначит. регулир. рекреации														
		Особенности: Состав неоднородный														
5	0.4	Культуры лесные														
		6Л2Б2ЛП	1	27	Л	66	28	28	4	2	1А	Сслм	0.6	28	10.7	6.5
					Б			28				В2				2.1
					ЛП	25	24									2.1
		подлесок: ЛЩ Редкий														
		Класс пожарной опасности 3														
		Культуры: год создания л/к 1954, состояние Удовлетворительные														
		Краснокнижные растения: Страусник обыкновенный, Ландыш майский														
		Рекреационная х-ка: тип ландшафта Закрыт. гориз. сомкн, эстетическая оценка 2, рекреационная оценка Средняя, Устойчивые, проходимость Хорошая, просматриваемость Хорошая, треб. незначит. регулир. рекреации														
6	1.3	Насажд.с пород.иск.пр.														
		8Б2С+Л	1	28	Б	66	28	28	7	3	1	Сслм	0.8	29	38.1	30.5
					С			24				В2				7.6
					Л			24								
		подлесок: ЛЩ Средний														
		Класс пожарной опасности 4														
		Культуры: год создания л/к 1954, состояние Хорошие														
		Краснокнижные растения: Страусник обыкновенный, Ландыш майский														
		Рекреационная х-ка: тип ландшафта Закрыт. гориз. сомкн, эстетическая оценка 2, рекреационная оценка Средняя, Устойчивые, проходимость Средняя, просматриваемость Средняя, треб. незначит. регулир. рекреации														

Лосиноостровский лесопарк | Функциональная зона: Рекреационная зона | Квартал 7-3

N выдела	Площадь, га	Состав. Покров, рельеф, Хар. лесн. культур. Кадастров. оценка	Подр. почва, особ. выд. исхожд. Кат. земель.	Подл. Про: Яр	Я: У: С:	Вы- сота	Элемент леса	Воз- раст	Вы- сота	Диа- метр	Кл. сост.	Гр. ста- тов.	Бон.	Тип леса, ТЛУ	Полнота	Запас сырораст. леса, дес.кбм: Сумм на 1 га	Кл. Запас на выделе, дес.кбм: общий	по породам	Запас захламлен.	Хозяйственные мероприятия: ред.	единич.	лик.	вида
1	2	3	4	5	6	7	8	9	10	11	12	13	14	15	16	17	18	19	20	21	22	23	24
7	1.5	Насажд.с пород.иск.пр. 10Б+Л,В,Д,КЛ,ЛП,С		1	28	Б Л В Д КЛ ЛП С	66	28	32	7	3	1	Сслм В2	0.8	29	42.1	42.1							
		подлесок: ЛЩ, Р, СВД Средний Класс пожарной опасности 4 Краснокнижные растения: Страусник обыкновенный, Ландыш майский Рекреационная х-ка: тип ландшафта Закрыт. гориз. сомкн, эстетическая оценка 2, рекреационная оценка Средняя, Устойчивые, проходимость Средняя, просматриваемость Средняя, треб. незначит. регулир. рекреации																						
8	0.1	Поляна для отдыха											-											
													371											
		Класс пожарной опасности 2 Краснокнижные растения: Страусник обыкновенный, Ландыш майский Рекреационная х-ка: тип ландшафта Открытый с дерев., эстетическая оценка 2, рекреационная оценка Высокая, Устойчивые, проходимость Хорошая, просматриваемость Хорошая, треб. незначит. регулир. рекреации																						
9	0.7	Насажд.с пород.иск.пр. 9Б1Л+С,Д,В		1	28	Б Л С Д В	66	28 27	28 24 24 24 24	7	3	1	Сслм В2	0.8	29	20.2	18.2 2							
		подлесок: Ж, ЛЩ Средний Класс пожарной опасности 4 Краснокнижные растения: Страусник обыкновенный, Ландыш майский Рекреационная х-ка: тип ландшафта Закрыт. гориз. сомкн, эстетическая оценка 2, рекреационная оценка Средняя, Устойчивые, проходимость Средняя, просматриваемость Средняя, треб. незначит. регулир. рекреации																						

Лосиноостровский лесопарк Функциональная зона: Рекреационная зона Квартал 7-3

N вы-де-ла	Пло-щадь, га	Состав.Подр.Подл.Покров,почва, ре-льеф,особ.выд.Про-исхожд.Кат.земель Хар.лесн. культур Кадастров.оценка	Я Р У С	Вы-со-та Яр ус а	Эле-мент ле-са	Воз ра ст	Вы-со-та	Ди ам ет р	Кл.Гр.Бо ва зр ас та	Кл.Гр.Бо ва зр ас та	Кл.Гр.Бо ни те т	Тип леса ТЛУ	Полн ота Сумм а пл. сеч.	Запас сырораст. леса, дес.кбм на 1 га	Запас сырораст. леса, дес.кбм общий на выдел	Запас сырораст. леса, дес.кбм по соста вляющ	Кл. Запас на выделе, дес.кбм: то ва рн ос ти	Кл. Запас на выделе, дес.кбм: су хо стоя стар.	Кл. Запас на выделе, дес.кбм: ре дин	Кл. Запас на выделе, дес.кбм: еди нич ных дер.	Кл. Запас на выделе, дес.кбм: захламлен. общий	Кл. Запас на выделе, дес.кбм: захламлен. лик вида	Хозяйственные мероприятия
1	2	3	4	5	6	7	8	9	10	11	12	13	14	15	16	17	18	19	20	21	22	23	24
10	1.1	Культуры лесные																					
		7Л2Д1Б+КЛ	1	28	Л	66	28	36	4	2	1А	Сслм	0.7	34	35.8	25							
					Д			28				В2				7.2							
					Б			28								3.6							
					КЛ		26	24															
		подлесок: ЛЩ Средний																					
		Класс пожарной опасности 3																					
		Краснокнижные растения: Страусник обыкновенный, Ландыш майский																					
		Рекреационная х-ка: тип ландшафта Закрыт. гориз. сомкн, эстетическая оценка 2, рекреационная оценка Средняя, Устойчивые, проходимость Средняя, просматриваемость Средняя, треб. незначит. регулир. рекреации																					
11	3.0	Насажд.с пород.иск.пр.																					
		9Б1Д+Л	1	28	Б	66	28	28	7	3	1	Сслм	0.8	29	85.7	77.1							
					Д			28				В2				8.6							
					Л			28															
		10ЛП	2	21	ЛП	40	21	16					0.3	11	32.5	32.5							
		подлесок: ЛЩ, Р, СВД Средний																					
		Класс пожарной опасности 4																					
		Краснокнижные растения: Страусник обыкновенный, Ландыш майский																					
		Рекреационная х-ка: тип ландшафта Закрыт. гориз. сомкн, эстетическая оценка 2, рекреационная оценка Средняя, Устойчивые, проходимость Средняя, просматриваемость Средняя, треб. незначит. регулир. рекреации																					
12	0.7	6Л2Д2Б+С,ЛП	1	28	Л	60	28	28	3	2	1А	Сслм	0.7	34	22.3	13.3							
					Д			28				В2				4.5							
					Б			28								4.5							
					С			28															
					ЛП			28															
		подлесок: ЛЩ Средний																					
		Класс пожарной опасности 3																					
		Краснокнижные растения: Страусник обыкновенный, Ландыш майский																					
		Рекреационная х-ка: тип ландшафта Закрыт. гориз. сомкн, эстетическая оценка 2, рекреационная оценка Средняя, Устойчивые, проходимость Средняя, просматриваемость Средняя, треб. незначит. регулир. рекреации																					

Лосиноостровский лесопарк Функциональная зона: Рекреационная зона Квартал 7-3

N выдела	Площадь, га	Состав.Подр.Подл.Покров,почва, рельеф,особ.выд.Про исхожд.Кат.земель Хар.лесн. культур Кадастров.оценка	Я Р У С	Высота Яруса	Элемент леса	Возраст	Высота	Диаметр	Кл.Гр.Бонитет	Кл.Гр.Бонитет	Тип леса ТЛУ	Полнота Сумма пл. сеч.	Запас сырораст. леса, дес.кбм на 1 га	Запас сырораст. леса, дес.кбм общий на выдел	Запас сырораст. леса, дес.кбм по составляющ	Кл. Запас на выделе, дес.кбм: то: варн: ос: ти	Кл. Запас на выделе, дес.кбм: сухостоя: стар.	Кл. Запас на выделе, дес.кбм: ре- дин	Кл. Запас на выделе, дес.кбм: единичных дер.	Кл. Запас на выделе, дес.кбм: захламлен. общий	Кл. Запас на выделе, дес.кбм: захламлен. лик-вида	Хозяйственные мероприятия
1	2	3	4	5	6	7	8	9	10	11	12	13	14	15	16	17	18	19	20	21	22	23	24
13	0.6	10Б+С,ЛП,Л,В	1	28	Б	61	28	28	7	3	1А	Сслм	0.6	22	13.7	13.7							
					С			28				В2											
					ЛП			28															
					Л			28															
					В			28															
		10ЛП	2	20	ЛП	40	20	14					0.3	10	6.2	6.2							

подлесок: СВД, ЛЩ Средний
Класс пожарной опасности 4
Краснокнижные растения: Страусник обыкновенный, Ландыш майский
Рекреационная х-ка: тип ландшафта Закрыт. гориз. сомкн, эстетическая оценка 2, рекреационная оценка Средняя, Устойчивые, проходимость Средняя, просматриваемость Средняя, треб. незначит. регулир. рекреации

14	3.5	Культуры лесные																				
		8Б2Л	1	28	Б	61	28	28	7	3	1А	Сслм	0.8	29	100.6	80.5						
					Л			24				В2				20.1						

подлесок: Р, СВД Средний
Класс пожарной опасности 4
Культуры: год создания л/к 1959, состояние Хорошие
Краснокнижные растения: Страусник обыкновенный, Ландыш майский
Рекреационная х-ка: тип ландшафта Закрыт. гориз. сомкн, эстетическая оценка 2, рекреационная оценка Средняя, Устойчивые, проходимость Средняя, просматриваемость Средняя, треб. незначит. регулир. рекреации

15	0.3	Насажд.с пород.иск.пр.																				
		7Б3ОС	1	27	Б	62	27	28	7	3	1	Сслм	0.7	24	7.4	5.2						
					ОС			28				В2				2.2						

подлесок: ЛЩ Средний
Класс пожарной опасности 4
Краснокнижные растения: Страусник обыкновенный, Ландыш майский
Рекреационная х-ка: тип ландшафта Закрыт. гориз. сомкн, эстетическая оценка 2, рекреационная оценка Средняя, Устойчивые, проходимость Средняя, просматриваемость Средняя, треб. незначит. регулир. рекреации

Лосиноостровский лесопарк Функциональная зона: Рекреационная зона Квартал 7-3

N выдела	Площадь, га	Состав.Подр.Подл.Покров,почва, рельеф,особ.выд.Происхожд.Кат.земель Хар.лесн. культур Кадастров.оценка	Я Р У С	Высота Яруса	Элемент леса	Возраст	Высота	Диаметр	Кл.возраста	Гр.возраста	Бонитет	Тип леса ТЛУ	Полнота Сумма пл. сеч.	Запас сырораст. леса, дес.кбм на 1 га	Запас сырораст. леса, дес.кбм общий на выдел	Запас сырораст. леса, дес.кбм по составляющ.	Кл. Запас на выделе, дес.кбм: товарн. ос. ти	Кл. Запас на выделе, дес.кбм: сухостоя стар.	Кл. Запас на выделе, дес.кбм: ре-дин	Кл. Запас на выделе, дес.кбм: единичных дер.	Кл. Запас на выделе, дес.кбм: захламлен. общий	Кл. Запас на выделе, дес.кбм: захламлен. лик-вида	Хозяйственные мероприятия
1	2	3	4	5	6	7	8	9	10	11	12	13	14	15	16	17	18	19	20	21	22	23	24
16	0.3	4Б3Д3ЛП+ОС,В	1	27	Б	75	27	36	8	4	1	Сслм	0.6	21	5.8	2.4							
					Д			28				В2				1.7							
					ЛП	45		28								1.7							
					ОС			28															
					В			28															

подлесок: ЛЩ, СВД Средний
Класс пожарной опасности 4
Краснокнижные растения: Страусник обыкновенный, Ландыш майский
Рекреационная х-ка: тип ландшафта Закрыт. гориз. сомкн, эстетическая оценка 2, рекреационная оценка Средняя, Устойчивые, проходимость Средняя, просматриваемость Средняя, треб. незначит. регулир. рекреации

17	0.1	10Д	1	16	Д	40	16	16	2	1	1	Сслм	0.4	8	1.2	1.2							
												В2											

подлесок: СВД, Ж Средний
Класс пожарной опасности 3
Краснокнижные растения: Страусник обыкновенный, Ландыш майский

Рекреационная х-ка: тип ландшафта Закрыт. гориз. сомкн, эстетическая оценка 2, рекреационная оценка Средняя, Устойчивые, проходимость Средняя, просматриваемость Средняя, треб. незначит. регулир. рекреации

18	0.2	Культуры лесные																					
		10Л+КЛ	1	22	Л	58	22	20	3	2	1	Сслм	0.7	24	4.8	4.8					0.36		
					КЛ							В2											

подлесок: Р, ИР Средний
Класс пожарной опасности 3
Культуры: год создания л/к 1962, состояние Хорошие
Краснокнижные растения: Страусник обыкновенный, Ландыш майский
Рекреационная х-ка: тип ландшафта Закрыт. гориз. сомкн, эстетическая оценка 2, рекреационная оценка Средняя, Устойчивые, проходимость Средняя, просматриваемость Средняя, треб. незначит. регулир. рекреации

Лосиноостровский лесопарк | Функциональная зона: Рекреационная зона | Квартал 7-3

N выдела	Площадь, га	Состав. Покров, рельеф, исходд. Хар. лесн. культур. Кадастров. оценка	Подр.	Подл.	Я: Р: У: С:	Вы- со- та	Элемент леса	Воз- ра	Вы- со-	Ди- ам	Кл. Бо- ет	Гр. зр	Бо- зр	Тип леса	Полн. ота	Запас сырораст. леса, дес.кбм Сумм: на 1 га пл: сечен.:	Кл. Запас на выделе, дес.кбм: общий	по	рн	хо-	еди- нич-	Захламлен.: общий	лик-	Хозяйственные мероприятия вида
1	2	3	4	5	6	7	8	9	10	11	12	13	14	15	16	17	18	19	20	21	22	23	24	
19	2.0	10Б		1	26	Б	65	26	24	7	3	1	Сслм В2	0.8	26	51.7	51.7						2		
		подлесок: Р, ЛЩ Средний Класс пожарной опасности 4 Краснокнижные растения: Страусник обыкновенный, Ландыш майский Рекреационная х-ка: тип ландшафта Закрыт. гориз. сомкн, эстетическая оценка 2, рекреационная оценка Средняя, Устойчивые, проходимость Средняя, просматриваемость Средняя, треб. незначит. регулир. рекреации																						
20	0.2	Просеки квартальные											-											
		Класс пожарной опасности 5 Земли линейного протяжения: ширина 4.0 м, протяженность 0.52 км																						
21	0.1	Границы окружные											-											
		Класс пожарной опасности 5 Земли линейного протяжения: ширина 1.0 м, протяженность 0.93 км																						
22	0.2	Дорога автом.грунтовая											-											
		Класс пожарной опасности 5 Земли линейного протяжения: ширина 3.0 м, протяженность 0.57 км																						
		Итого по категории																						
	19.4															583						2		

Лосиноостровский лесопарк | Функциональная зона: Рекреационная зона | Квартал 7-3

N выдела	Площадь, га	Состав. Покров, рельеф, исходжд. Хар. лесн. культур. Кадастров. оценка	Подр. почва, особ. Кат. земель	Подл. Прод. Ус. а	Я: Р: У: С:	Вы- сота	Эле- мент	Воз- ра	Вы- сота	Ди- ам	Кл. со- ет	Гр. во- зр	Бо- ни- зр	Тип леса ТЛУ	Полн. ота леса	Запас сырораст. на 1 га: Сумм. по ва	Запас сырораст. на 1 га: общий на выдел	Запас сырораст. на 1 га: по составляющ	Кл. то: ос	Запас на выделе, дес.кбм: сырораст. стоя	Запас на выделе, дес.кбм: дин	Запас на выделе, дес.кбм: ред.	Запас на выделе, дес.кбм: единич. дер.	Запас на выделе, дес.кбм: захламлен. общий	Запас на выделе, дес.кбм: захламлен. лик. вида	Хозяйственные мероприятия
1	2	3	4	5	6	7	8	9	10	11	12	13	14	15	16	17	18	19	20	21	22	23	24			
		По составляющим породам																								
																С	8									
																Л	72									
																Д	36									
																В										
																КЛ										
																Б	384									
																ОС	2									
																ЛП	81									
		Итого по кварталу																								
	19.4																583						2			
		По составляющим породам																								
																С	8									
																Л	72									
																Д	36									
																В										
																КЛ										
																Б	384									
																ОС	2									
																ЛП	81									

Отметка об изменениях после лесоустройства

N выдела	Площадь выдела	Наименование выполненного мероприятия, иного воздействия; изменение категории земли; хозяйства	Год проведения (возобновления)	Объемные показатели мероприятия, га, м3	Подпись лица произведшего запись	N выдела	Площадь выдела	Наименование выполненного мероприятия, иного воздействия; изменение категории земли; хозяйства	Год проведения (возобновления)	Объемные показатели мероприятия, га, м3	Подпись лица произведшего запись

Лосиноостровский лесопарк | Функциональная зона: Рекреационная зона | Квартал 7-4

N выдела	Площадь, га	Состав. Покров, почва, рельеф, особ. выд. Исхожд. Хар. лесн. культур: Кадастров. оценка	Подр.	Подл.	Я	Вы-сота	Эле-мент	Воз-ра	Вы-сота	Ди-ам	Кл. бон.	Гр. бон.	Тип леса	Полн.	Запас сырораст. Сумм: на 1 га	Кл. Запас на выделе, дес.кбм: общий по выдел	по хо-вляющ	ре-сурс	еди-ниц	захламлен. общий	лик-	Хозяйственные мероприятия вида
1	0.1	Культуры лесные																				
		9Б1С	1	28	Б	66	28	28	7	3	1	Сслм	0.7	25	3.2	2.9						
					С			28				В2				0.3						
		подлесок: Р, Ж Средний																				
		Класс пожарной опасности 4																				
		Культуры: год создания л/к 1954, состояние Хорошие																				
		Краснокнижные растения: Страусник обыкновенный, Ландыш майский																				
		Рекреационная х-ка: тип ландшафта Закрыт. гориз. сомкн, эстетическая оценка 2, рекреационная оценка Средняя, Устойчивые, проходимость Средняя, просматриваемость Средняя, треб. незначит. регулир. рекреации																				
2	7.0	Насажд.с порол.иск.пр.																				
		6Б3С1ЛП	1	28	Б	66	28	32	7	3	1	Сслм	0.7	25	175	105						
					С							В2				52.5						
					ЛП		23	20								17.5						
		подлесок: Р, СВД Средний																				
		Класс пожарной опасности 4																				
		Краснокнижные растения: Страусник обыкновенный, Ландыш майский																				
		Рекреационная х-ка: тип ландшафта Закрыт. гориз. сомкн, эстетическая оценка 2, рекреационная оценка Средняя, Устойчивые, проходимость Средняя, просматриваемость Средняя, треб. незначит. регулир. рекреации																				
3	3.1	Насажд.с порол.иск.пр.																				
		8С2Б+Л,ЛП	1	28	С	66	28	36	4	2	1А	Сслм	0.7	34	104.3	83.4						
					Б			28				В2				20.9						
					Л			28														
					ЛП		23	20														
		подлесок: ЛЩ Средний																				
		Класс пожарной опасности 3																				
		Краснокнижные растения: Страусник обыкновенный, Ландыш майский																				
		Рекреационная х-ка: тип ландшафта Закрыт. гориз. сомкн, эстетическая оценка 2, рекреационная оценка Средняя, Устойчивые, проходимость Средняя, просматриваемость Средняя, треб. незначит. регулир. рекреации																				

Лосиноостровский лесопарк | Функциональная зона: Рекреационная зона | Квартал 7-4

N выдела	Площадь, га	Состав. Покров, рельеф, исхожд. Хар. лесн. культур. Кадастров. оценка	Подр.	Подл.	Я: Р: У: С:	Вы-сота	Элемент леса	Возр.	Вы-сота	Ди-ам	Кл. сос-тояния	Гр. раз-ви-тия	Бо-ни-тет	Тип леса ТЛУ	Полнота	Запас сырораст. леса, дес.кбм: Сумм. на 1 га пл. сеч.:	Кл. Запас на выделе, дес.кбм: общий	по породам	Ва-жность	Сум-ма	Ре-зерв	Еди-нич.	Захламленность: общий	лик-вид	Хозяйственные мероприятия: по породам	Ви-да
1	2	3	4	5	6	7	8	9	10	11	12	13	14	15	16	17	18	19	20	21	22	23	24			
4	0.1	Культуры лесные 10Л	1	27	Л	66	27	24	4	2	1А	Сслм В2	0.4	18	1.3	1.3										
		подлесок: Р, СВД, ЛЩ Средний Класс пожарной опасности 3 Культуры: год создания л/к 1954, состояние Хорошие Краснокнижные растения: Страусник обыкновенный, Ландыш майский Рекреационная х-ка: тип ландшафта Закрыт. гориз. сомкн, эстетическая оценка 2, рекреационная оценка Средняя, Устойчивые, проходимость Средняя, просматриваемость Средняя, треб. незначит. регулир. рекреации Особенности: Полнота неравномерная																									
5	0.1	4ЛП3В2Б1С	1	26	ЛП В Б С	60	24 27	28 28	6	2	1	Сслм В2	0.4	21	2.7	1.1 0.8 0.5 0.3										
		подлесок: ЛЩ, Р, Ж Средний Класс пожарной опасности 4 Краснокнижные растения: Страусник обыкновенный, Ландыш майский Рекреационная х-ка: тип ландшафта Закрыт. гориз. сомкн, эстетическая оценка 2, рекреационная оценка Средняя, Устойчивые, проходимость Средняя, просматриваемость Средняя, треб. незначит. регулир. рекреации Особенности: Состав неоднородный, Полнота неравномерная																									
6	0.2	Поляна для отдыха -																									
		371 Класс пожарной опасности 2 Краснокнижные растения: Страусник обыкновенный, Ландыш майский Рекреационная х-ка: тип ландшафта Открытый без дер., эстетическая оценка 2, рекреационная оценка Средняя, Устойчивые, проходимость Хорошая, просматриваемость Хорошая, треб. незначит. регулир. рекреации																									

Лосиноостровский лесопарк | Функциональная зона: Рекреационная зона | Квартал 7-4

N выд.	Площадь, га	Состав. Покров, почва, рельеф, особ. выд. Исхожд. Хар. лесн. культур: Кадастров. оценка	Ярус	Элемент	Возр.	Выс.	Диам.	Кл.бон.	Гр.поч.	Бон.	Тип леса	Полн.	Запас сырораст. леса, дес.кбм: Сумм на 1 га	Кл. Запас на выделе, дес.кбм: общий по выдел	Категория состояния	Ярусность	Единица стояния	Захламленность: общий	Захламленность: лик-ных	Хозяйственные мероприятия: вида
1	2	3	4	5	6	7	8	9	10	11	12	13	14	15	16	17	18	19	20	21
7	1.0	Насажд.с пород.иск.пр.																		
		6С3Б1ЛП		1	28	С	66	28	32	4	2	1А	Сслм	0.8	38	37.4	22.5			
						Б			32			В2					11.2				
						ЛП		24	16								3.7				
		подлесок: Р, ЛЩ Средний																		
		Класс пожарной опасности 3																		
		Краснокнижные растения: Страусник обыкновенный, Ландыш майский																		
		Рекреационная х-ка: тип ландшафта Закрыт. гориз. сомкн, эстетическая оценка 2, рекреационная оценка Средняя, Устойчивые, проходимость Средняя, просматриваемость Средняя, треб. незначит. регулир. рекреации																		
8	1.7	Насажд.с пород.иск.пр.																		
		10С+Б		1	28	С	66	28	28	4	2	1А	Сслм	0.8	39	64.9	64.9			
						Б			28			В2									
		подлесок: СВД, ЛЩ Средний																		
		Класс пожарной опасности 3																		
		Краснокнижные растения: Страусник обыкновенный, Ландыш майский																		
		Рекреационная х-ка: тип ландшафта Закрыт. гориз. сомкн, эстетическая оценка 2, рекреационная оценка Средняя, Устойчивые, проходимость Средняя, просматриваемость Средняя, треб. незначит. регулир. рекреации																		
9	0.1	Прогалина			Д															Лес.культуры
												1А	-							
												В4								
		Класс пожарной опасности 3																		
		Краснокнижные растения: Страусник обыкновенный, Ландыш майский																		
		Рекреационная х-ка: тип ландшафта Открытый без дер., эстетическая оценка 3, рекреационная оценка Низкая, Устойчивые, проходимость Плохая, просматриваемость Хорошая, треб. незначит. регулир. рекреации																		
		Особенности: Площадь заболочена, Провед.мер-тий хоз.нецелесообразно																		

N выдела	Площадь, га	Состав.Подр.Подл.Покров,почва, рельеф,особ.выд.Происхожд.Кат.земель Хар.лесн. культур Кадастров.оценка	Я Р У С	Высота Яруса	Элемент леса	Возраст	Высота	Диаметр	Кл.возраста	Гр.возраста	Бонитет	Тип леса ТЛУ	Полнота Сумма пл. сеч.	Запас сырораст. леса, дес.кбм на 1 га	Запас сырораст. леса, дес.кбм общий на выдел	Запас сырораст. леса, дес.кбм по составляющ.	Кл. Запас на выделе, дес.кбм: товарн. ос. ти	Кл. Запас на выделе, дес.кбм: сухостоя стар.	Кл. Запас на выделе, дес.кбм: ре-дин	Кл. Запас на выделе, дес.кбм: единичных дер.	Кл. Запас на выделе, дес.кбм: захламлен. общий	Кл. Запас на выделе, дес.кбм: захламлен. лик-вида	Хозяйственные мероприятия
1	2	3	4	5	6	7	8	9	10	11	12	13	14	15	16	17	18	19	20	21	22	23	24
10	0.9	Насажд.с пород.иск.пр.																					
		6Б4С+Д,ЛП,В	1	28	Б	66	28	28	7	3	1	Сслм	0.7	25	22.6	13.6							
					С			64				В2				9							
					Д																		
					ЛП																		
					В																		
		подлесок: Р, ЛЩ, СВД Средний																					
		Класс пожарной опасности 4																					
		Краснокнижные растения: Страусник обыкновенный, Ландыш майский																					
		Рекреационная х-ка: тип ландшафта Закрыт. гориз. сомкн, эстетическая оценка 2, рекреационная оценка Средняя, Устойчивые, проходимость Средняя, просматриваемость Средняя, треб. незначит. регулир. рекреации																					
11	0.5	Насажд.с пород.иск.пр.																					
		10Б+ЛП	1	27	Б	66	27	24	7	3	1	Сслм	0.7	24	12.2	12.2							
					ЛП			24				В2											
		подлесок: СВД, ЛЩ Средний																					
		Класс пожарной опасности 4																					
		Краснокнижные растения: Страусник обыкновенный, Ландыш майский																					
		Рекреационная х-ка: тип ландшафта Закрыт. гориз. сомкн, эстетическая оценка 2, рекреационная оценка Средняя, Устойчивые, проходимость Средняя, просматриваемость Средняя, треб. незначит. регулир. рекреации																					
12	1.9	5Б2Л2С1В+ЛП,КЛ	1	28	Б	70	28	32	7	3	1	Сслм	0.5	18	33.5	16.7							
					Л			32				В2				6.7							
					С			32								6.7							
					В		23	24								3.4							
					ЛП			24															
					КЛ			24															
		подлесок: Ж, ЛЩ, Р Средний																					
		Класс пожарной опасности 4																					
		Краснокнижные растения: Страусник обыкновенный, Ландыш майский																					
		Рекреационная х-ка: тип ландшафта Закрыт. гориз. сомкн, эстетическая оценка 2, рекреационная оценка Средняя, Устойчивые, проходимость Средняя, просматриваемость Средняя, треб. незначит. регулир. рекреации																					

Лосиноостровский лесопарк Функциональная зона: Рекреационная зона Квартал 7-4

N выдела	Площадь, га	Состав.Подр.Подл.Покров,почва, рельеф,особ.выд.Про исхожд.Кат.земель Хар.лесн. культур Кадастров.оценка	Я Р У С	Высота Яруса	Элемент леса	Возраст	Высота	Диаметр	Кл.Гр.Бонитет	Кл.Гр.Бонитет	Тип леса ТЛУ	Полнота Сумма пл. сеч.	Запас сырораст. леса, дес.кбм на 1 га	Запас сырораст. леса, дес.кбм общий на выдел	Запас сырораст. леса, дес.кбм по составляющ.	Кл. Запас на выделе, дес.кбм: то: варн: ос: ти	Кл. Запас на выделе, дес.кбм: сухостоя: стар.	Кл. Запас на выделе, дес.кбм: ре-дин	Кл. Запас на выделе, дес.кбм: единичных дер.	Кл. Запас на выделе, дес.кбм: захламлен.: общий	Кл. Запас на выделе, дес.кбм: захламлен.: лик-вида	Хозяйственные мероприятия
1	2	3	4	5	6	7	8	9	10	11	12	13	14	15	16	17	18	19	20	21	22	23	24
13	0.4	5Б4ЛП1Д	1	26	Б	60	27	32	6	2	1А	Сслм	0.5	17	6.6	3.3							
					ЛП		26	24				В2				2.6							
					Д			32								0.7							
		подлесок: ЛЩ, Р Средний																					
		Класс пожарной опасности 4																					
		Краснокнижные растения: Страусник обыкновенный, Ландыш майский																					
		Рекреационная х-ка: тип ландшафта Закрыт. гориз. сомкн, эстетическая оценка 2, рекреационная оценка Средняя, Устойчивые, проходимость Средняя, просматриваемость Средняя, треб. незначит. регулир. рекреации																					
14	0.2	9Б1ЛП+Д	1	27	Б	55	27	24	6	2	1А	Сслм	0.6	21	4.8	4.3							
					ЛП		23	24				В2				0.5							
					Д			24															
		подлесок: Р, Ж Средний																					
		Класс пожарной опасности 4																					
		Краснокнижные растения: Страусник обыкновенный, Ландыш майский																					
		Рекреационная х-ка: тип ландшафта Закрыт. гориз. сомкн, эстетическая оценка 2, рекреационная оценка Средняя, Устойчивые, проходимость Средняя, просматриваемость Средняя, треб. незначит. регулир. рекреации																					
15	0.7	Поляна для отдыха																					
												-											
												371											
		Класс пожарной опасности 2																					
		Рекреационная х-ка: тип ландшафта Открытый без дер., эстетическая оценка 1, рекреационная оценка Высокая, Устойчивые, проходимость Хорошая, просматриваемость Хорошая, треб. незначит. регулир. рекреации																					
16	1.7	10Б+КЛ	1	28	Б	60	28	24	6	2	1А	Сслм	0.8	29	50.2	50.2							
					КЛ			24				В2											
		подлесок: Р, Ж Средний																					
		Класс пожарной опасности 4																					
		Краснокнижные растения: Страусник обыкновенный, Ландыш майский																					
		Рекреационная х-ка: тип ландшафта Закрыт. гориз. сомкн, эстетическая оценка 2, рекреационная оценка Средняя, Устойчивые, проходимость Средняя, просматриваемость Средняя, треб. незначит. регулир. рекреации																					

Лосиноостровский лесопарк | Функциональная зона: Рекреационная зона | Квартал 7-4

N выдела	Площадь, га	Состав. Покров, почва, рельеф, особ. выд. исхожд. Хар. лесн. культур: Кадастров. оценка	Подр.	Подл.	Я	Вы-дела	Элемент	Возр.	Выс.	Диам.	Кл. бон.	Гр. поч.	Бон.	Тип леса	Полнота	Запас сырораст. леса, дес.кбм: Сумм. на 1 га	Кл. Запас на выделе, дес.кбм: общий	по породам	Хозяйственные мероприятия: рн.	хо-	еди-нич-	захламлен. общий	лик- вида	
1	2	3	4	5	6	7	8	9	10	11	12	13	14	15	16	17	18	19	20	21	22	23	24	
17	3.1	10Б	1	27	Б	50	27	24	5	2	1А	Сслм В2	0.8	28	86.9	86.9								
		подлесок: СВД, Р Средний Класс пожарной опасности 4 Краснокнижные растения: Страусник обыкновенный, Ландыш майский Рекреационная х-ка: тип ландшафта Закрыт. гориз. сомкн, эстетическая оценка 2, рекреационная оценка Средняя, Устойчивые, проходимость Средняя, просматриваемость Средняя, треб. незначит. регулир. рекреации Особенности: Полнота неравномерная																							
18	2.2	Насажд.с порол.иск.пр.																						
		6Б3С1ЛП	1	28	Б	66	28	28	7	3	1	Сслм	0.7	25	55	33								
					С			40				В2				16.5								
					ЛП	23	20									5.5								
		подлесок: ЛЩ, Ж Средний Класс пожарной опасности 4 Краснокнижные растения: Страусник обыкновенный, Ландыш майский Рекреационная х-ка: тип ландшафта Закрыт. гориз. сомкн, эстетическая оценка 2, рекреационная оценка Средняя, Устойчивые, проходимость Средняя, просматриваемость Средняя, треб. незначит. регулир. рекреации																						
19	1.6	Культуры лесные																						
		6Л3С1Б	1	27	Л	66	27	32	4	2	1А	Сслм	0.6	28	45.5	27.3								
					С			40				В2				13.6								
					Б											4.6								
		подлесок: СВД, ЛЩ, Ж, Р Средний Класс пожарной опасности 3 Культуры: год создания л/к 1954, состояние Удовлетворительные Краснокнижные растения: Страусник обыкновенный, Ландыш майский Рекреационная х-ка: тип ландшафта Закрыт. гориз. сомкн, эстетическая оценка 2, рекреационная оценка Средняя, Устойчивые, проходимость Средняя, просматриваемость Средняя, треб. незначит. регулир. рекреации																						

Лосиноостровский лесопарк | Функциональная зона: Рекреационная зона | Квартал 7-4

N выдела	Площадь, га	Состав. Покров, почва, рельеф, особ. выд. Исхожд. Хар. лесн. культур: Кадастров. оценка	Прир. сост.	Усл. таксации	Элемент леса	Возраст	Высота	Диаметр	Кл. бон.	Гр. поч.	Тип леса	Полнота	Запас сырораст. леса, дес. кбм	Кл. таксации	Запас на выделе, дес. кбм	Сумм. таксац.	Общий запас	Ликвидный запас	Захламленность	Хозяйственные мероприятия
1	2	3	4	5	6	7	8	9	10	11	12	13	14	15	16	17	18	19	20	21	22	23	24
20	1.4	9Б1ЛП+ОС,Д	1	27	Б ЛП ОС Д	60	27 23	28 28	6	2	1А	Сслм В2	0.5	17	23.6	21.2 2.4							

подлесок: ЛЩ, Р Средний
Класс пожарной опасности 4
Краснокнижные растения: Страусник обыкновенный, Ландыш майский
Рекреационная х-ка: тип ландшафта Закрыт. гориз. сомкн, эстетическая оценка 2, рекреационная оценка Средняя, Устойчивые, проходимость Средняя, просматриваемость Средняя, треб. незначит. регулир. рекреации

21	0.2	Поляна для отдыха										-											
												371											

Класс пожарной опасности 2
Рекреационная х-ка: тип ландшафта Открытый без дер., эстетическая оценка 1, рекреационная оценка Высокая, Устойчивые, проходимость Хорошая, просматриваемость Хорошая, треб. незначит. регулир. рекреации

22	0.4	Просеки квартальные										-											

Класс пожарной опасности 5
Земли линейного протяжения: ширина 4.0 м, протяженность 1.07 км

23	0.0	Границы окружные										-											

Класс пожарной опасности 5
Земли линейного протяжения: ширина 1.0 м, протяженность 0.16 км

24	0.6	Дорога автом.грунтовая										-											

Класс пожарной опасности 5
Земли линейного протяжения: ширина 3.0 м, протяженность 2.17 км

Лосиноостровский лесопарк | Функциональная зона: Рекреационная зона | Квартал 7-4

N выдела	Площадь, га	Состав. Покров, рельеф, исходжд. Хар. лесн. культур. Кадастров. оценка	Подр. почва, особ. выд. Кат. земель	Подл. Про Ста Яр усл	Элемент	Возраст	Выдел	Кл. бон	Гр. тип	Бон	Тип леса	Полнота	Запас сырораст. Сумм на 1 га	Кл. Запас на выделе, дес.кбм: общий	по составляющим породам	Характеристика насаждения: сост, ярусность, стояние, динамика	Захламленность: общий	Лик	Хозяйственные мероприятия: вид
1	2	3	4	5	6	7	8	9	10	11	12	13	14	15	16	17	18	19	20	21	22	23	24
	Итого по категории																						
29.3															729								
	По составляющим породам																						
															С	270							
															Л	35							
															Д	1							
															В	3							
															КЛ								
															В	1							
															Б	386							
															ОС								
															ЛП	33							
	Итого по кварталу																						
29.3															729								
	По составляющим породам																						
															С	270							
															Л	35							
															Д	1							
															В	3							
															КЛ								
															В	1							
															Б	386							
															ОС								
															ЛП	33							

Отметка об изменениях после лесоустройства

N выдела	Площадь выдела	Наименование выполненного мероприятия, иного воздействия; изменение кат. земли; хозяйства	Год проведения (возд.)	Объемные показатели мероприятия, га, м3	Подпись лица произведшего запись	N выдела	Площадь выдела	Наименование выполненного мероприятия, иного воздействия; изменение кат. земли; хозяйства	Год проведения (возд.)	Объемные показатели мероприятия, га, м3	Подпись лица произведшего запись

Лосиноостровский лесопарк | Функциональная зона: Рекреационная зона | Квартал 7-5

N выд.	Площадь, га	Состав. Покров, почва, рельеф, особ. выд. Хар. лесн. культур. Кадастров. оценка	Ярус	Элемент леса	Возр.	Высота	Диам.	Кл. сомк.	Гр. соот.	Бон.	Тип леса	Полнота	Запас сырораст. Сумм. на 1 га	Кл. Запас на выделе, дес.кбм: общий по выдел	породы	Хозяйственные мероприятия: состояние, лик-ние, вид
1	0.5	Насажд.с пород.иск.пр.														
		6ЛП3Б1В+ИВД	1	ЛП	37	16	16	4	2	2	Сслм	0.6	14	6.7	4	
				Б			14				В2				2	
				В			14								0.7	
				ИВД												
		подлесок: ЛЩ, Р, СВД Средний														
		Класс пожарной опасности 4														
		Краснокнижные растения: Страусник обыкновенный, Ландыш майский														
		Рекреационная х-ка: тип ландшафта Закрыт. гориз. сомкн, эстетическая оценка 2, рекреационная оценка Средняя, Устойчивые, проходимость Средняя, просматриваемость Средняя, треб. незначит. регулир. рекреации														
2	0.9	Культуры лесные														
		10Б+ЛП	1	Б	67	28	28	7	3	1	Сслм	0.7	25	22.4	22.4	
				ЛП			28				В2					
		подлесок: ЛЩ, Р, СВД Средний														
		Класс пожарной опасности 4														
		Культуры: год создания л/к 1953, состояние Удовлетворительные														
		Краснокнижные растения: Страусник обыкновенный, Ландыш майский														
		Рекреационная х-ка: тип ландшафта Закрыт. гориз. сомкн, эстетическая оценка 2, рекреационная оценка Средняя, Устойчивые, проходимость Средняя, просматриваемость Средняя, треб. незначит. регулир. рекреации														
3	0.2	Насажд.с пород.иск.пр.														
		6Б3КЛ1ЛП	1	Б	67	27	28	7	3	1	Сслм	0.7	23	3.6	2.1	
				КЛ		24	24				В2				1.1	
				ЛП			24								0.4	
		подлесок: Р, СВД, ЛЩ Средний														
		Класс пожарной опасности 4														
		Краснокнижные растения: Страусник обыкновенный, Ландыш майский														
		Рекреационная х-ка: тип ландшафта Закрыт. гориз. сомкн, эстетическая оценка 2, рекреационная оценка Средняя, Устойчивые, проходимость Средняя, просматриваемость Средняя, треб. незначит. регулир. рекреации														

Лосиноостровский лесопарк | Функциональная зона: Рекреационная зона | Квартал 7-5

N выдела	Площадь, га	Состав. Покров, рельеф, исхожд. Хар. лесн. культур. Кадастров. оценка	Подр.	Подл.	Я: Р: У: С:	Возраст	Высота	Диаметр	Кл. бон.	Гр. зр.	Бон. зр.	Тип леса ТЛУ	Полнота	Запас сырораст. леса, дес.кбм: Сумм. на 1 га	Кл. Запас на выделе, дес.кбм: общий	по сост.	Хозяйственные мероприятия: рн:хо-	еди- нич-	захламлен.: общий	лик- вида	Примечание
1	2	3	4	5	6	7	8	9	10	11	12	13	14	15	16	17	18	19	20	21	22	23	24
4	0.2	Насажд.с пород.иск.пр.																					
		7С3Б	1	25	С	67	24	24	4	2	1	Сслм	0.6	24	4.2	2.9							
					Б		26	28				В2				1.3							
		подлесок: Р, ЛЩ Средний																					
		Класс пожарной опасности 3																					
		Краснокнижные растения: Страусник обыкновенный, Ландыш майский																					
		Рекреационная х-ка: тип ландшафта Закрыт. гориз. сомкн, эстетическая оценка 2, рекреационная оценка Средняя, Устойчивые, проходимость Средняя, просматриваемость Средняя, треб. незначит. регулир. рекреации																					
5	0.2	Насажд.с пород.иск.пр.																					
		10Б+С	1	28	Б	67	28	28	7	3	1	Сслм	0.7	25	4.6	4.6							
					С		22	20				В2											
		подлесок: Р, ЛЩ, СВД Средний																					
		Класс пожарной опасности 4																					
		Краснокнижные растения: Страусник обыкновенный, Ландыш майский																					
		Рекреационная х-ка: тип ландшафта Закрыт. гориз. сомкн, эстетическая оценка 2, рекреационная оценка Средняя, Устойчивые, проходимость Средняя, просматриваемость Средняя, треб. незначит. регулир. рекреации																					
6	0.7	Насажд.с пород.иск.пр.																					
		8Б2ЛП	1	27	Б	67	28	28	7	3	1	Сслм	0.7	25	17.8	14.2							
					ЛП		24	24				В2				3.6							
		подлесок: Р, СВД, ЛЩ Средний																					
		Класс пожарной опасности 4																					
		Краснокнижные растения: Страусник обыкновенный, Ландыш майский																					
		Рекреационная х-ка: тип ландшафта Закрыт. гориз. сомкн, эстетическая оценка 2, рекреационная оценка Средняя, Устойчивые, проходимость Средняя, просматриваемость Средняя, треб. незначит. регулир. рекреации																					

Лосиноостровский лесопарк | Функциональная зона: Рекреационная зона | Квартал 7-5

N выдела	Площадь, га	Состав. Покров, рельеф, Хар. лесн. культур, Кадастров. оценка	Подр. Подл. почва, особ. выд. исхожд.	Я: Вы- ре- Про: Кат. земель:	Вы- Р: У: С:	Элемент леса	Возр. ярус	Высота, м	Диаметр, см	Кл. бонит.	Гр. тип.	Бо: ни:	Тип леса	Полнота	Запас сырораст. леса, дес.кбм: Сумм: на 1 га пл: сеч.:	Кл. Запас на выделе, дес.кбм: общий	по составу	по ярусам	Хозяйственные мероприятия: захламлен. общий	лик- нич-	дер.	вида
1	2	3	4	5	6	7	8	9	10	11	12	13	14	15	16	17	18	19	20	21	22	23	24
7	0.4	Насажд.с пород.иск.пр.																					
		6Л2ЛП2Б		1	24	Л		70	24	28	4	2	1	Сслм	0.7	28	12.5	7.5					
						ЛП								В2				2.5					
						Б			26	28								2.5					
		подлесок: ЛЩ, СВД, Р Средний																					
		Класс пожарной опасности 3																					
		Краснокнижные растения: Страусник обыкновенный, Ландыш майский																					
		Рекреационная х-ка: тип ландшафта Закрыт. гориз. сомкн, эстетическая оценка 2, рекреационная оценка Средняя, Устойчивые, проходимость Средняя, просматриваемость Средняя, треб. незначит. регулир. рекреации																					
8	0.1	Границы окружные																					
		-																					
		Класс пожарной опасности 5																					
		Земли линейного протяжения: ширина 1.0 м, протяженность 0.80 км																					
		Итого по категории																					
	3.1																72						
		По составляющим породам																					
																	С	3					
																	Л	8					
																	В	1					
																	КЛ	1					
																	Б	49					
																	ЛП	10					
																	ИВД						
		Итого по кварталу																					
	3.1																72						

Лосиноостровский лесопарк Функциональная зона: Квартал 7-5

N выдела	Площадь, га	Состав.Подр.Подл.Покров,почва, рельеф,особ.выд.Происхожд.Кат.земель Хар.лесн. культур Кадастров.оценка	Я Р У С	Высота Яруса	Элемент леса	Возраст	Высота	Диаметр	Кл.возраста	Гр.возраста	Бонитет	Тип леса ТЛУ	Полнота Сумма пл. сеч.	Запас сырораст. леса, дес.кбм на 1 га	Запас сырораст. леса, дес.кбм общий на выдел	Запас сырораст. леса, дес.кбм по составляющ.	Кл. то-ва-рн-ос-ти	Запас на выделе, дес.кбм: сухостоя стар.	Запас на выделе, дес.кбм: ре-дин	Запас на выделе, дес.кбм: единичных дер.	Запас на выделе, дес.кбм: захламлен. общий	Запас на выделе, дес.кбм: захламлен. лик-вида	Хозяйственные мероприятия
1	2	3	4	5	6	7	8	9	10	11	12	13	14	15	16	17	18	19	20	21	22	23	24

По составляющим породам

С	3
Л	8
В	1
КЛ	1
Б	49
ЛП	10
ИВД	

Отметка об изменениях после лесоустройства

N выдела	Площадь выдела	Наименование выполненного мероприятия, иного воздействия; изменение категории земли; хозяйства	Год проведения (возобновления)	Объемные показатели мероприятия, га, м3	Подпись лица произведшего запись

Лосиноостровский лесопарк | Функциональная зона: Рекреационная зона | Квартал 8-1

N выдела	Площадь, га	Состав. Покров, рельеф, исходн. Хар. лесн. культур: Кадастров. оценка	Подр. Подл. почва, особ. выд. исхожд. Кат. земель:	Я: Вы- сота	Элемент леса	Возр.	Вы- сота	Диам.	Кл. бон.	Гр. поч.	Тип леса ТЛУ	Полнота	Запас сырораст. леса, дес.кбм Сумм: на 1 га	Кл. Запас на выделе, дес.кбм: общий	по	Состояние	Бонитет	Единичн.	Захламленность: общий	Лик- вида	Хозяйственные мероприятия
1	0.3	Культуры лесные 5С3В2Б+Д,ЛП	1	24	С В Б Д ЛП	68 70	24 22 27	28 28 32	4	2	1	Сслм В2	0.9	35	9.7	4.9 2.9 1.9				0.14		Проходн.1 оч. 20%
		подрост: 5КЛ3Д2В (25) 5 м, 3 тыс.шт/га, благонадежный подлесок: ЛЩ, Р Средний Класс пожарной опасности 3 Культуры: год создания л/к 1949, состояние Хорошие Краснокнижные растения: Страусник обыкновенный Рекреационная х-ка: тип ландшафта Закрыт. вертик.сомкн, эстетическая оценка 1, рекреационная оценка Высокая, Повышенной устойчивости, проходимость Хорошая, просматриваемость Средняя, регулирование рекреации не требуется Особенности: Размещение подроста груп.																			
2	2.3	Культуры лесные 10С+Б,В,Д	1	26	С Б В Д	66 65 65 65	26 28 28 28	28	4	2	1А В2	Сслм	0.9	39	88.6	88.6				1.1		Проходн.1 оч. 20%
		подрост: 5КЛО5В (25) 6 м, 5 тыс.шт/га, благонадежный подлесок: ЛЩ, Р Средний Класс пожарной опасности 3 Культуры: год создания л/к 1954, состояние Хорошие Краснокнижные растения: Страусник обыкновенный, Незабудка лесная Рекреационная х-ка: тип ландшафта Закрыт. вертик.сомкн, эстетическая оценка 1, рекреационная оценка Высокая, Повышенной устойчивости, проходимость Хорошая, просматриваемость Средняя, регулирование рекреации не требуется Особенности: Размещение подроста груп.																			

Лосиноостровский лесопарк Функциональная зона: Рекреационная зона Квартал 8-1

N выдела	Площадь, га	Состав.Подр.Подл.Покров,почва, рельеф,особ.выд.Про исхожд.Кат.земель Хар.лесн. культур Кадастров.оценка	Я Р У С	Высота Яруса	Элемент леса	Возраст	Высота	Диаметр	Кл.Гр.Бонит	Кл.Гр.Бонит	Тип леса ТЛУ	Полнота Сумма пл. сеч.	Запас сырораст. леса, дес.кбм на 1 га	Запас сырораст. леса, дес.кбм общий на выдел	Запас сырораст. леса, дес.кбм по составляющ	Кл. Запас на выделе, дес.кбм: Хозяйственные мероприятия	Кл. Запас на выделе, дес.кбм: Хозяйственные мероприятия	Кл. Запас на выделе, дес.кбм: Хозяйственные мероприятия	Кл. Запас на выделе, дес.кбм: Хозяйственные мероприятия	Кл. Запас на выделе, дес.кбм: Хозяйственные мероприятия	Кл. Запас на выделе, дес.кбм: Хозяйственные мероприятия	Кл. Запас на выделе, дес.кбм: Хозяйственные мероприятия
1	2	3	4	5	6	7	8	9	10	11	12	13	14	15	16	17	18	19	20	21	22	23	24
3	1.1	Культуры лесные																					Проходн.1 оч.
		10С+Б,ЛП,Д,КЛО	1	25	С	66	25	32	4	2	1	Сслм	0.9	37	41.1	41.1					1.1		10%
					Б							В2											
					ЛП	45																	
					Д																		
					КЛО																		

подрост: 4Д3ЛП3КЛ (20) 5 м, 2 тыс.шт/га, благонадежный
подлесок: ЛЩ, Р, ИР Средний
Класс пожарной опасности 3
Культуры: год создания л/к 1954, состояние Хорошие
Краснокнижные растения: Страусник обыкновенный, Незабудка лесная
Рекреационная х-ка: тип ландшафта Закрыт. вертик.сомкн, эстетическая оценка 1, рекреационная оценка Высокая, Повышенной устойчивости, проходимость Хорошая, просматриваемость Средняя, регулирование рекреации не требуется
Особенности: Размещение подроста груп.

4	0.2	10Б+ОС	1	23	Б	60	23	24	6	2	2	Сслм	0.4	12	2.9	2.9					0.12	
					ОС							В2										

подрост: 8Б1КЛ1ЛП (5) 1.5 м, 1 тыс.шт/га, благонадежный
подлесок: ЛЩ, Р, БЗН Средний
Класс пожарной опасности 4
Рекреационная х-ка: тип ландшафта Закрыт. вертик.сомкн, эстетическая оценка 1, рекреационная оценка Высокая, Устойчивые, проходимость Хорошая, просматриваемость Хорошая, треб. незначит. регулир. рекреации
Особенности: Площадь прокашивается, Площадь прокашивается, Живописный участок

5	0.2	Культуры лесные																				Проходн.1 оч.
		8С2Б	1	22	С	70	22	24	4	2	1	Сслм	0.8	28	6.5	5.2					0.12	10%
					Б			24				В2				1.3						

подрост: 5ЛП3В2Д (10) 1.5 м, 3 тыс.шт/га, благонадежный
подлесок: ЛЩ, Р Средний
Класс пожарной опасности 3
Культуры: год создания л/к 1950, состояние Хорошие
Краснокнижные растения: Страусник обыкновенный
Рекреационная х-ка: тип ландшафта Закрыт. гориз. сомкн, эстетическая оценка 1, рекреационная оценка Высокая, Повышенной устойчивости, проходимость Хорошая, просматриваемость Средняя, регулирование рекреации не требуется
Особенности: Размещение подроста груп.

Лосиноостровский лесопарк | Функциональная зона: Рекреационная зона | Квартал 8-1

N выдела	Площадь, га	Состав. Покров, почва, рельеф, особ. выд. Хар. лесн. культур. Кадастров. оценка	Ярус	Элемент леса	Возраст, лет	Высота, м	Диаметр, см	Кл. бонитета	Тип леса	Полнота	Запас сырораст. леса, дес.кбм	Кл. ТЛУ	Запас на выделе, дес.кбм: общий	Запас на выделе, дес.кбм: по хозяйственным видам	Запас на выделе, дес.кбм: захламленность	Хозяйственные мероприятия
6	0.5	9Б1С	1	Б	75	25	16	8	Прчб	0.6	19		10.3	9.3		
				С			16		С5					1		
		подлесок: СВД, ИВК, ЛЩ Редкий Класс пожарной опасности 5 Краснокнижные растения: Страусник обыкновенный Рекреационная х-ка: тип ландшафта Закрыт. гориз. сомкн, эстетическая оценка 2, рекреационная оценка Средняя, Повышенной устойчивости, проходимость Плохая, просматриваемость Хорошая, регулирование рекреации не требуется Особенности: Площадь заболочена															
7	0.2	Насажд.с пород.иск.пр.															Проходн.1 оч.
		9Б1Б	1	Б	60	25	28	6	Сслм	0.8	26		6.5	5.9	0.12		20%
				Б	85	27	40		В2					0.6			
		3Д2В2ЛП2КЛО1Я	2	Д	40	11	14			0.3	4		1	0.3			
				В										0.2			
				ЛП		15	16							0.2			
				КЛО		12	14							0.2			
				Я										0.1			
		подрост: 4В4КЛ2Д (20) 5 м, 2 тыс.шт/га, благонадежный подлесок: ЛЩ, БРК Средний Класс пожарной опасности 4 Краснокнижные растения: Страусник обыкновенный, Ландыш майский Рекреационная х-ка: тип ландшафта Закрыт. вертик.сомкн, эстетическая оценка 2, рекреационная оценка Средняя, Повышенной устойчивости, проходимость Хорошая, просматриваемость Средняя, регулирование рекреации не требуется Особенности: Полнота неравномерная, Насаждение разновозрастное, Размещение подроста груп., Состав неоднородный															
8	0.6	8Б2С	1	Б	60	25	28	6	Сслм	0.9	28		17.2	13.8	0.6		Проходн.1 оч.
				С		23	28		В2					3.4			20%
		подрост: 5ЛП3Д2В (20) 4 м, 1 тыс.шт/га, благонадежный подлесок: ЛЩ Густой Класс пожарной опасности 4 Краснокнижные растения: Ландыш майский Рекреационная х-ка: тип ландшафта Закрыт. вертик.сомкн, эстетическая оценка 1, рекреационная оценка Высокая, Повышенной устойчивости, проходимость Хорошая, просматриваемость Средняя, регулирование рекреации не требуется Особенности: Полнота неравномерная, Насаждение разновозрастное, Состав неоднородный, Размещение подроста груп.															

Лосиноостровский лесопарк Функциональная зона: Рекреационная зона Квартал 8-1

N выдела	Площадь, га	Состав.Подр.Подл.Покров,почва, рельеф,особ.выд.Происхожд.Кат.земель Хар.лесн. культур Кадастров.оценка	Я Р У С	Высота Яруса	Элемент леса	Возраст	Высота	Диаметр	Кл.возраста	Гр.возраста	Бонитет	Тип леса ТЛУ	Полнота Сумма пл. сеч.	Запас сырораст. леса, дес.кбм на 1 га	общий на выдел	по составляющ	Кл. Запас на выделе, дес.кбм: то: вар: ос: ти	сухостоя стар.	редин	единичных дер.	захламлен. общий	лик-вида	Хозяйственные мероприятия
1	2	3	4	5	6	7	8	9	10	11	12	13	14	15	16	17	18	19	20	21	22	23	24
9	5.3	Культуры лесные																					
		6Б4С	1	25	Б	70	26	28	7	3	1	Сслм	0.7	23	121.3	72.8					2.6		
					С		24	28				В2				48.5							
		4ЛП4В2Д+КЛ,Я,С	2	10	ЛП	35	12	16					0.3	3	15.8	6.3							
					В		9	20								6.3							
					Д		9	14								3.2							
					КЛ																		
					Я																		
					С																		

подрост: 4Д3В3ЛП (25) 5 м, 2 тыс.шт/га, благонадежный
подлесок: ЛЩ, Р, Ж Средний
Класс пожарной опасности 4
Культуры: год создания л/к 1950, состояние Хорошие
Краснокнижные растения: Страусник обыкновенный
Рекреационная х-ка: тип ландшафта Закрыт. вертик.сомкн, эстетическая оценка 1, рекреационная оценка Высокая, Повышенной устойчивости, проходимость Хорошая, просматриваемость Средняя, рекреация не допускается
Особенности: Полнота неравномерная, Насаждение пройдено рубкой, Размещение подроста груп., Состав неоднородный

10	1.5	9Б1С+Е,ЛП	1	25	Б	75	25	28	8	4	2	Сслм	0.9	29	44.6	40.1					0.8		Проходн.1 оч.
					С		24	28				В2				4.5							20%
					Е	40		28															
					ЛП			28															

подрост: 4Д4ЛП2Е (15) 5 м, 1 тыс.шт/га, благонадежный
подлесок: ЛЩ, Р Густой
Класс пожарной опасности 4
Краснокнижные растения: Страусник обыкновенный
Рекреационная х-ка: тип ландшафта Закрыт. вертик.сомкн, эстетическая оценка 2, рекреационная оценка Низкая, Устойчивые, проходимость Хорошая, просматриваемость Плохая, треб. незначит. регулир. рекреации
Особенности: Состав неоднородный, Размещение подроста груп., Полнота неравномерная

Лосиноостровский лесопарк | Функциональная зона: Рекреационная зона | Квартал 8-1

N выдела	Площадь, га	Состав. Покров, почва, рельеф, особ. выд. Исхожд. Хар. лесн. культур. Кадастров. оценка	Прот.	Возр.	Элемент леса	Высота	Диаметр	Класс бонитета	Тип леса	Полнота	Запас сырораст. леса, дес.кбм	Кл. ТЛУ	Запас на выделе, дес.кбм: общий	по породам	Ред.	Единичн.	Захламленность	Хозяйственные мероприятия
1	2	3	4	5	6	7	8	9	10	11	12	13	14	15	16	17	18	19	20	21	22	23	24
11	1.6	Культуры лесные 7С3Б+Е	1	26	С Б Е	70 40	26 	28 28 28	4	2	1А	Сслм В2	0.9	39	61.9	43.3 18.6							Проходн.1 оч. 20%
		подрост: 6Д2В2КЛ (20) 5 м, 3 тыс.шт/га, благонадежный подлесок: ЛЩ, Р, Ж Густой Класс пожарной опасности 3 Культуры: год создания л/к 1950, состояние Хорошие Краснокнижные растения: Страусник обыкновенный Рекреационная х-ка: тип ландшафта Закрыт. вертик.сомкн, эстетическая оценка 1, рекреационная оценка Высокая, Повышенной устойчивости, проходимость Хорошая, просматриваемость Средняя, регулирование рекреации не требуется Особенности: Размещение подроста груп.																					
12	2.0	Культуры лесные 6С4Б+ЛП,В	1	26	С Б ЛП В	70 	26 	36 	4	2	1А	Сслм В2	0.9	39	78.4	47 31.4		2					Проходн.1 оч. 20%
		подрост: 8Е1ЛП1В (15) 3 м, 0.5 тыс.шт/га, благонадежный подлесок: ЛЩ, БРК, Ж Густой Класс пожарной опасности 3 Культуры: год создания л/к 1950, состояние Хорошие Краснокнижные растения: Страусник обыкновенный, Незабудка лесная Рекреационная х-ка: тип ландшафта Открытый-редина, эстетическая оценка 1, рекреационная оценка Высокая, Повышенной устойчивости, проходимость Средняя, просматриваемость Средняя, регулирование рекреации не требуется Особенности: Размещение подроста груп., Полнота неравномерная, Состав неоднородный																					

Лосиноостровский лесопарк | Функциональная зона: Рекреационная зона | Квартал 8-1

N выдела	Площадь, га	Состав. Покров, почва, рельеф, особ. выд. Исхожд. Кат. земель: Хар. лесн. культур: Кадастров. оценка	Подр.	Подл.	Ярус	Элемент леса	Возр.	Высота	Диам.	Кл. сомкн.	Гр. сомкн.	Бон.	Тип леса, ТЛУ	Полнота	Запас сырораст. Сумм. на 1 га, куб.м	Кл. Запас на выделе, дес.кбм: общий	по ряхо-	Запас на выделе, дес.кбм: по сост.	по ярусам	по динам. стар.	Захламленность: общий	по дер.	Хозяйственные мероприятия: лик-видам
1	2	3	4	5	6	7	8	9	10	11	12	13	14	15	16	17	18	19	20	21	22	23	24	
13	0.5	Культуры лесные																						
		7С3Б+ЛП	1	25	С		70	25	28	4	2	1	Сслм	0.7	29	13.5	9.5							
					Б				36				В2				4							
					ЛП		45																	
		подлесок: ЛЩ Средний																						
		Класс пожарной опасности 3																						
		Культуры: год создания л/к 1950, состояние Удовлетворительные																						
		Краснокнижные растения: Страусник обыкновенный, Незабудка лесная																						
		Рекреационная х-ка: тип ландшафта Закрыт. вертик.сомкн, эстетическая оценка 1, рекреационная оценка Высокая, Повышенной устойчивости, проходимость Хорошая, просматриваемость Хорошая, регулирование рекреации не требуется																						
		Особенности: Площадь заболочена																						
14	1.1	Культуры лесные																						Проходн.1 оч.
		9Б1С+Д,В,ЛП,Е	1	26	Б		70	26	24	7	3	1	Сслм	0.9	30	33.5	30.1				1.1			20%
					С				24				В2				3.4							
					Д		40		24															
					В				24															
					ЛП				24															
					Е				24															
		подрост: 6ЛП2Д2Е (15) 3 м, 0.5 тыс.шт/га, благонадежный																						
		подлесок: ЛЩ, Р, БЗН Средний																						
		Класс пожарной опасности 4																						
		Культуры: год создания л/к 1950, состояние Хорошие																						
		Краснокнижные растения: Страусник обыкновенный, Незабудка лесная																						
		Рекреационная х-ка: тип ландшафта Закрыт. гориз. сомкн, эстетическая оценка 2, рекреационная оценка Средняя, Повышенной устойчивости, проходимость Хорошая, просматриваемость Средняя, регулирование рекреации не требуется																						
		Особенности: Состав неоднородный, Полнота неравномерная, Размещение подроста груп.																						

Лосиноостровский лесопарк | Функциональная зона: Рекреационная зона | Квартал 8-1

N выдела	Площадь, га	Состав. Покров, почва, рельеф, особ. выд. Исхожд. Кат. земель: Хар. лесн. культур: Кадастров. оценка	Ярус	Элемент леса	Возраст	Высота	Диаметр	Кл. бонитета	Гр. возобн.	Тип леса	Полнота	Запас сырораст. Сумм. на 1 га	Кл. Запас на выделе, дес.кбм: общий	по ТО: породам	хозяйственные	Захламленность: общий	Хозяйственные мероприятия: лик-видам
1	2	3	4	5	6	7	8	9	10	11	12	13	14	15	16	17	18	19
15	1.8	Культуры лесные 9Б1С+ОС,Д,ЛП	1	26	Б С ОС Д ЛП	70 40 	26	24 24 24 24 24	7	3	1	Сслм В2	1	33	58	52.2 5.8		1.8	Проходн.1 оч. 30%
		подрост: 6ЛП2Д2Е (15) 3 м, 0.5 тыс.шт/га, благонадежный подлесок: ЛЩ, Р, БЗН Средний Класс пожарной опасности 4 Культуры: год создания л/к 1950, состояние Удовлетворительные Краснокнижные растения: Страусник обыкновенный, Незабудка лесная Рекреационная х-ка: тип ландшафта Закрыт. гориз. сомкн, эстетическая оценка 2, рекреационная оценка Средняя, Устойчивые, проходимость Хорошая, просматриваемость Средняя, треб. незначит. регулир. рекреации Особенности: Состав неоднородный, Полнота неравномерная, Размещение подроста груп.																	
16	2.1	10Б+ОС,Д	1	25	Б ОС Д	75 50 50	25	28 28 28	8	4	2	Сслм В2	0.9	29	61.7	61.7		2.1	Проходн.1 оч. 20%
		подрост: 10Д (30) 5 м, 0.5 тыс.шт/га, благонадежный подлесок: ЛЩ, Ж, БРК Густой Класс пожарной опасности 4 Краснокнижные растения: Страусник обыкновенный, Незабудка лесная Рекреационная х-ка: тип ландшафта Закрыт. вертик.сомкн, эстетическая оценка 2, рекреационная оценка Средняя, Устойчивые, проходимость Средняя, просматриваемость Средняя, регулирование рекреации не требуется Особенности: Размещение подроста груп., Полнота неравномерная, Состав неоднородный																	

Лосиноостровский лесопарк | Функциональная зона: Рекреационная зона | Квартал 8-1

N выдела	Площадь, га	Состав. Покров, рельеф, исходд. Хар.лесн. культур. Кадастров.оценка	Ярус	Состояние	Элемент леса	Возраст	Высота	Диаметр	Кл.бонит.	Гр.возоб.	Бонитет	Тип леса	Полнота	Запас сырораст. леса, дес.кбм/га	Кл. таксации	Запас на выделе, дес.кбм: Сумм на 1 га	Общий по выдел	Состав	Бонитет	Устойчивость	Единичных деревьев: общий	Захламленность: лик-вида	Хозяйственные мероприятия
1	2	3	4	5	6	7	8	9	10	11	12	13	14	15	16	17	18	19	20	21	22	23	24
17	1.4	9Б1С+ОС	1	23	Б	60	23	24	6	2	2	Прчб	0.8	23	31.7	28.5					1.4		Проходн.1 оч. 20%
					С		21	24				С4				3.2							
					ОС			24															
		4Б4Д1ОС1Е	2	13	Б	30	14	12					0.3	4	5.5	2.2							
					Д		11	10								2.1							
					ОС		13	12								0.6							
					Е		13	16								0.6							
		подрост: 6Д2КЛ2Е (20) 5 м, 3 тыс.шт/га, благонадежный подлесок: ЛЩ, Р, СВД, СПР Средний Класс пожарной опасности 5 Краснокнижные растения: Страусник обыкновенный, Ландыш майский Рекреационная х-ка: тип ландшафта Закрыт. вертик.сомкн, эстетическая оценка 2, рекреационная оценка Средняя, Устойчивые, проходимость Средняя, просматриваемость Средняя, треб. незначит. регулир. рекреации Особенности: Полнота неравномерная, Насаждение разновозрастное, Состав неоднородный, Размещение подроста груп.																						
18	1.1	Культуры лесные 10С+Д,В,ЛП	1	26	С	71	26	28	4	2	1	Сслм	0.9	39	43.4	43.4							
					Д	40						В2											
					В																		
					ЛП																		
		подрост: 5Д3ЛП2В (20) 4 м, 1 тыс.шт/га, благонадежный подлесок: ЛЩ, Р, Ж Густой Класс пожарной опасности 3 Культуры: год создания л/к 1949, состояние Хорошие Краснокнижные растения: Страусник обыкновенный, Незабудка лесная, Ландыш майский Рекреационная х-ка: тип ландшафта Закрыт. вертик.сомкн, эстетическая оценка 1, рекреационная оценка Высокая, Повышенной устойчивости, проходимость Хорошая, просматриваемость Хорошая, регулирование рекреации не требуется Особенности: Размещение подроста груп., Полнота неравномерная																						

Лосиноостровский лесопарк Функциональная зона: Рекреационная зона Квартал 8-1

N выдела	Площадь, га	Состав.Подр.Подл.Покров,почва, рельеф,особ.выд.Происхожд.Кат.земель:Хар.лесн. культур:Кадастров.оценка	Я:Р:У:С	Высота:Яруса	Элемент:леса	Возраст	Высота	Диаметр	Кл.возраста	Гр.возраста	Бонитет	Тип леса ТЛУ	Полнота:Сумма пл. сеч.	Запас сырораст. леса, дес.кбм на 1 га	Запас сырораст. леса, дес.кбм общий на выдел	Запас сырораст. леса, дес.кбм по составляющ.	Кл. Запас на выделе, дес.кбм: товарн:ос:ти	Запас на выделе, дес.кбм: сухостоя:стар.	Запас на выделе, дес.кбм: ре-дин	Запас на выделе, дес.кбм: единичных дер.	Запас на выделе, дес.кбм: захламлен.:общий	Запас на выделе, дес.кбм: захламлен.:лик-вида	Хозяйственные мероприятия
1	2	3	4	5	6	7	8	9	10	11	12	13	14	15	16	17	18	19	20	21	22	23	24
19	1.4	Насажд.с пород.иск.пр.																					Проходн.1 оч.
		8С2Б	1	25	С	70	25	28	4	2	1	Сслм	0.9	37	52.1	41.7					0.7		20%
					Б		25	28				В2				10.4							
		подлесок: ЛЩ Густой																					
		Класс пожарной опасности 3																					
		Культуры: год создания л/к 1949, состояние Хорошие																					
		Краснокнижные растения: Страусник обыкновенный, Незабудка лесная																					
		Рекреационная х-ка: тип ландшафта Закрыт. вертик.сомкн, эстетическая оценка 1, рекреационная оценка Высокая, Повышенной устойчивости, проходимость Хорошая, просматриваемость Хорошая, регулирование рекреации не требуется																					
		Особенности: Состав неоднородный, Полнота неравномерная																					
20	1.9	Культуры лесные																					Проходн.1 оч.
		10С+Д,В	1	26	С	71	26	28	4	2	1	Сслм	0.9	39	72.9	72.9					0.9		20%
					Д	40						В2											
					В	40																	
		подрост: 5Д3ЛП2В (20) 4 м, 1 тыс.шт/га, благонадежный																					
		подлесок: ЛЩ Средний																					
		Класс пожарной опасности 3																					
		Культуры: год создания л/к 1949, состояние Хорошие																					
		Краснокнижные растения: Страусник обыкновенный, Ландыш майский, Незабудка лесная																					
		Рекреационная х-ка: тип ландшафта Закрыт. вертик.сомкн, эстетическая оценка 1, рекреационная оценка Высокая, Повышенной устойчивости, проходимость Хорошая, просматриваемость Хорошая, регулирование рекреации не требуется																					
		Особенности: Полнота неравномерная, Размещение подроста груп.																					

Лосиноостровский лесопарк | Функциональная зона: Рекреационная зона | Квартал 8-1

N выдела	Площадь, га	Состав. Покров, почва, рельеф, особ. выд. Исхожд. Хар. лесн. культур: Кадастров. оценка	Ярус	Элемент леса	Возр.	Высота	Диам.	Кл. сомкн.	Гр. сомкн.	Бон.	Тип леса ТЛУ	Полнота	Запас сырораст. леса, дес.кбм: Сумм. на 1 га	Кл. то: общий	Запас на выделе, дес.кбм: по породам	Ред.	Единич.	Захламленность: общий	Захламленность: лик-вида	Хозяйственные мероприятия
1	2	3	4	5	6	7	8	9	10	11	12	13	14	15	16	17	18	19	20	21	22	23	24
21	0.3	Культуры лесные 9Б1С+ЛП,Д,Е	1	26	Б С ЛП Д Е	70 40	26 	28 32 	7	3	1	Сслм В2	0.9	30	10.5	9.5 1				0.18			Проходн.1 оч. 20%
		подлесок: ЛЩ Густой Класс пожарной опасности 4 Культуры: год создания л/к 1950, состояние Хорошие Краснокнижные растения: Страусник обыкновенный, Незабудка лесная Рекреационная х-ка: тип ландшафта Закрыт. вертик.сомкн, эстетическая оценка 2, рекреационная оценка Средняя, Устойчивые, проходимость Хорошая, просматриваемость Средняя, регулирование рекреации не требуется Особенности: Состав неоднородный, Полнота неравномерная																					
22	0.5	5С5Б+ОС	1	23	С Б ОС	65 55	23 23	28 28	4	2	1	Сслм В2	0.8	30	16.3	8.2 8.1							Проходн.1 оч. 10%
		7Б1Д1ЛП1Е	2	13	Б Д ЛП Е	35	14 9 9 11	14 10 12 20					0.3	4	2.2	1.6 0.2 0.2 0.2							
		подрост: 9Д1Е (25) 5 м, 3 тыс.шт/га, благонадежный подлесок: ЛЩ, Р, МЛ Средний Класс пожарной опасности 3 Краснокнижные растения: Страусник обыкновенный, Ландыш майский Рекреационная х-ка: тип ландшафта Закрыт. вертик.сомкн, эстетическая оценка 1, рекреационная оценка Высокая, Повышенной устойчивости, проходимость Хорошая, просматриваемость Средняя, регулирование рекреации не требуется Особенности: Размещение подроста груп., Насаждение разновозрастное, Полнота неравномерная, Состав неоднородный																					

Лосиноостровский лесопарк | Функциональная зона: Рекреационная зона | Квартал 8-1

N выдела	Площадь, га	Состав. Покров, рельеф, особ. Хар. лесн. культур. Кадастров. оценка	Подр. Подл. почва, исхожд. Кат. земель.	Я: Р: У: С:	Выдел: элемент: ра: ле: са:	Воз: со: ет: ар: ас:	Вы: ет: зр: зр: та:	Ди: ам: во: ни:	Кл. Гр. Бо: Тип леса: ТЛУ	Полн: ота:	Запас сырораст. леса, дес.кбм: Сумм: на 1 га: сеч.:	Кл. Запас на выделе, дес.кбм: то: на выдел:	ва: ющ:	су- ти:	ре- стоя:	еди- дин:	захламлен.: общий: лик-: вида:	Хозяйственные мероприятия: нич- ных: дер.:
1	2	3	4	5	6	7	8	9	10	11	12	13	14	15	16	17	18	19
23	0.4	Поляна										-						
												371						
		Класс пожарной опасности 2 Краснокнижные растения: Калужница болотная, Купальница европейская Рекреационная х-ка: тип ландшафта Открытый без дер., эстетическая оценка 2, рекреационная оценка Высокая, проходимость Хорошая, просматриваемость Хорошая Особенности: Живописный участок, Площадки игровые, Выдел проезжий																
24	0.3	Пруд										-						
												371						
		Класс пожарной опасности 5 Особенности: Живописный участок																
25	0.5	Дорога автом.иск.покр.										-						
		Класс пожарной опасности 5 Земли линейного протяжения: ширина 10.0 м, протяженность 0.54 км																
26	0.1	Канава мелиоратив.										-						
		Класс пожарной опасности 5 Земли линейного протяжения: ширина 5.0 м, протяженность 0.30 км																
27	0.2	Просеки квартальные										-						
		Класс пожарной опасности 5 Земли линейного протяжения: ширина 4.0 м, протяженность 0.53 км																

Лосиноостровский лесопарк | Функциональная зона: Рекреационная зона | Квартал 8-1

N выдела	Площадь, га	Состав. Покров, рельеф, исходжд. Хар. лесн. культур. Кадастров. оценка	Подр. Подл. почва, особ. выд. Кат. земель	Я: Р: У: С:	Вы-сота	Эле-мент	Воз-ра	Вы-сот	Ди-ам	Кл. со-ет	Гр. во-зр	Бо-ни-те	Тип леса ТЛУ	Полнота	Запас сырораст. Сумм: на 1 га пл: а сеч.:	Кл. то:	Запас на выделе, дес.кбм: ва: на выдел	су-общий	пор-по	хо-соста	ре-ос	еди-стоя	ничных дин	захламлен.: общий	лик-	Хозяйственные мероприятия вида
1	2	3	4	5	6	7	8	9	10	11	12	13	14	15	16	17	18	19	20	21	22	23	24			
28	0.4	Дорога автом.грунтовая																								
		-																								
		Класс пожарной опасности 5																								
		Земли линейного протяжения: ширина 3.0 м, протяженность 1.51 км																								
		Итого по категории																								
	30.1														908							17				
		По составляющим породам																								
															С	477										
															Е	1										
															Д	6										
															В	6										
															Я											
															КЛ											
															КЛО											
															В	3										
															Б	407										
															ОС	1										
															ЛП	7										
		Итого по кварталу																								
	30.1														908							17				
		По составляющим породам																								
															С	477										
															Е	1										
															Д	6										
															В	6										
															Я											
															КЛ											
															КЛО											
															В	3										
															Б	407										
															ОС	1										
															ЛП	7										

Отметка об изменениях после лесоустройства

N выдела	Площадь выдела	Наименование выполненного мероприятия, иного воздействия; изменение категории земли; хозяйства	Год проведения (возобновления)	Объемные показатели мероприятия, га, м3	Подпись лица произведшего запись	N выдела	Площадь выдела	Наименование выполненного мероприятия, иного воздействия; изменение категории земли; хозяйства	Год проведения (возобновления)	Объемные показатели мероприятия, га, м3	Подпись лица произведшего запись

Лосиноостровский лесопарк | Функциональная зона: Рекреационная зона | Квартал 8-2

N выдела	Площадь, га	Состав. Покров, почва, рельеф, особ. выд. Исхожд. Кат. земель: Хар. лесн. культур: Кадастров. оценка	Ярус	Элемент леса	Возраст	Высота	Диаметр	Кл. бон.	Гр. поч.	Тип леса	Полнота	Запас сырораст. леса, дес.кбм: Сумм. на 1 га	Запас на выделе, дес.кбм: общий	Кл. то: по ТЛУ	Запас на выделе, дес.кбм: Хозяйственные мероприятия: рн:хо- нич-: общий	Захламленность: ва:су- ре- еди-: лик-	Хозяйственные мероприятия: состав	Хозяйственные мероприятия: состояние	Хозяйственные мероприятия: динамика	Хозяйственные мероприятия: вид
1	0.2	Поляна для отдыха Единичные деревья 10Б+ОЛС,С		Б ОЛС С	26	50 24 24	26 24 24			-	371	0.5			0.1					
		Класс пожарной опасности 2 Рекреационная х-ка: тип ландшафта Открытый-редина, эстетическая оценка 1, рекреационная оценка Средняя, проходимость Средняя, просматриваемость Средняя																		
3	1.1	Культуры лесные 10Б+ЛП,КЛ,Е	1	Б ЛП КЛ Е	23	56 30	23	24	6	2	2	Сслм В2	0.7	20	21.2	21.2					
		подрост: 10Е (20) 2 м, 0.5 тыс.шт/га, благонадежный подлесок: ЛЩ, Р Средний Класс пожарной опасности 4 Культуры: год создания л/к 1962, состояние Удовлетворительные Краснокнижные растения: Страусник обыкновенный Рекреационная х-ка: тип ландшафта Закрыт. гориз. сомкн, эстетическая оценка 1, рекреационная оценка Средняя, Повышенной устойчивости, проходимость Хорошая, просматриваемость Средняя, регулирование рекреации не требуется																		
4	2.2	8Б2С+Е	1	Б С Е	23	55 21 12	23 28 16	24	6	2	1	Прчб С4	0.8	23	49.5	39.6 9.9					
		подрост: 10Е (20) 3 м, 0.5 тыс.шт/га, благонадежный подлесок: ЛЩ, Р Густой Класс пожарной опасности 5 Краснокнижные растения: Ландыш майский, Незабудка лесная, Страусник обыкновенный Рекреационная х-ка: тип ландшафта Закрыт. вертик.сомкн, эстетическая оценка 1, рекреационная оценка Высокая, Повышенной устойчивости, проходимость Средняя, просматриваемость Средняя, регулирование рекреации не требуется Особенности: Площадь заболочена, Состав неоднородный, Полнота неравномерная, Размещение подроста груп.																		

Лосиноостровский лесопарк Функциональная зона: Рекреационная зона Квартал 8-2

N выдела	Площадь, га	Состав.Подр.Подл. Покров,почва, рельеф,особ.выд.Происхожд.Кат.земель Хар.лесн. культур Кадастров.оценка	Я Р У С	Высота Яруса	Элемент леса	Возраст	Высота	Диаметр	Кл.Гр.Бонит	Кл.Гр.Бонит	Тип леса ТЛУ	Полнота Сумма пл. сеч.	Запас сырораст. леса, дес.кбм на 1 га	Запас сырораст. леса, дес.кбм общий на выдел	Запас сырораст. леса, дес.кбм по составляющ	Кл. Запас на выделе, дес.кбм: товарн. ос. ти	Кл. Запас на выделе, дес.кбм: сухостоя стар.	Кл. Запас на выделе, дес.кбм: ре-дин	Кл. Запас на выделе, дес.кбм: единичных дер.	Кл. Запас на выделе, дес.кбм: захламлен. общий	Кл. Запас на выделе, дес.кбм: захламлен. лик-вида	Хозяйственные мероприятия
1	2	3	4	5	6	7	8	9	10	11	12	13	14	15	16	17	18	19	20	21	22	23	24
5	6.2	9Б1С+Е	1	24	Б	65	24	24	7	3	2	Сслм	0.8	25	155.2	139.7							
					С		23	28				В2				15.5							
					Е			28															
		10Е+Б,ЛП,Д	2	14	Е	45	14	16					0.3	6	37.3	37.3							
					Б																		
					ЛП																		
					Д																		

подрост: 10Е+Д (20) 3 м, 1 тыс.шт/га, благонадежный
подлесок: ЛЩ, ЧР Густой
Класс пожарной опасности 4
Краснокнижные растения: Страусник обыкновенный, Ландыш майский, Незабудка лесная
Рекреационная х-ка: тип ландшафта Закрыт. вертик.сомкн, эстетическая оценка 1, рекреационная оценка Высокая, Повышенной устойчивости, проходимость Хорошая, просматриваемость Средняя, регулирование рекреации не требуется
Особенности: Полнота неравномерная, Размещение подроста груп., Состав неоднородный, Насаждение разновозрастное

6	1.0	Культуры лесные																				Проходн.1 оч.
		7Б3С	1	24	Б	66	24	28	7	3	2	Сслм	0.8	25	25.8	18.1						10%
					С			32				В2				7.7						
		8Б2Е+Д,Б	2	12	Б	35	13	14					0.4	5	5.2	4.2						
					Е		10	16								1						
					Д																	
					Б																	

подрост: 10Е (20) 3 м, 0.5 тыс.шт/га, благонадежный
подлесок: ЛЩ, Р, ЧР Редкий
Класс пожарной опасности 4
Культуры: год создания л/к 1952, состояние Удовлетворительные
Краснокнижные растения: Страусник обыкновенный, Незабудка лесная
Рекреационная х-ка: тип ландшафта Закрыт. вертик.сомкн, эстетическая оценка 1, рекреационная оценка Высокая, Повышенной устойчивости, проходимость Хорошая, просматриваемость Средняя, регулирование рекреации не требуется
Особенности: Насаждение разновозрастное, Полнота неравномерная, Состав неоднородный, Размещение подроста груп.

Лосиноостровский лесопарк Функциональная зона: Рекреационная зона Квартал 8-2

N выдела	Площадь, га	Состав.Подр.Подл.Покров,почва, рельеф,особ.выд.Происхожд.Кат.земель Хар.лесн. культур Кадастров.оценка	Я Р У С	Высота Яруса	Элемент леса	Возраст	Высота	Диаметр	Кл.Гр.Бонитета	Кл.Гр.Бонитета	Тип леса ТЛУ	Полнота Сумма пл. сеч.	Запас сырораст. леса, дес.кбм на 1 га	Запас сырораст. леса, дес.кбм общий на выдел	Запас сырораст. леса, дес.кбм по составляющ.	Кл. Запас на выделе, дес.кбм: то: вар: ос: ти	Кл. Запас на выделе, дес.кбм: сухостоя стар.	Кл. Запас на выделе, дес.кбм: ре- дин	Кл. Запас на выделе, дес.кбм: единичных дер.	Кл. Запас на выделе, дес.кбм: захламлен. общий	Кл. Запас на выделе, дес.кбм: захламлен. лик-вида	Хозяйственные мероприятия
1	2	3	4	5	6	7	8	9	10	11	12	13	14	15	16	17	18	19	20	21	22	23	24
7	2.0	Культуры лесные																					Проходн.1 оч.
		8С2Б	1	23	С	75	23	36	4	2	1	Сслм	0.9	34	66.5	53.2							20%
					Б		25	28				В2				13.3							
		6Е2КЛ2ЛП	2	13	Е	40	14	16					0.4	8	15.6	9.4							
					КЛ		9	10								3.1							
					ЛП		14	12								3.1							

подрост: 10Е (20) 2 м, 0.5 тыс.шт/га, благонадежный
подлесок: ЛЩ, СМР Густой
Класс пожарной опасности 3
Культуры: год создания л/к 1953, состояние Удовлетворительные
Краснокнижные растения: Страусник обыкновенный, Незабудка лесная, Страусник обыкновенный
Рекреационная х-ка: тип ландшафта Закрыт. вертик.сомкн, эстетическая оценка 1, рекреационная оценка Средняя, Повышенной устойчивости, проходимость Хорошая, просматриваемость Средняя, регулирование рекреации не требуется
Особенности: Насаждение разновозрастное, Размещение подроста груп., Состав неоднородный, Полнота неравномерная

8	1.8	10Б+С,ОЛЧ,ИВД,Б	1	21	Б	55	21	24	6	2	2	Прчб	0.4	10	18	18							
					С							С4											
					ОЛЧ																		
					ИВД																		
					Б	40																	

подлесок: ИВК, Р Средний
Класс пожарной опасности 5
Рекреационная х-ка: тип ландшафта П/открыт груп. разм., эстетическая оценка 3, рекреационная оценка Низкая, Повышенной устойчивости, проходимость Средняя, просматриваемость Средняя, регулирование рекреации не требуется
Особенности: Площадь заболочена

9	0.6	10Б+С	1	15	Б	40	15	20	4	2	3	Прчб	0.4	6	3.7	3.7							
					С							С4											

подлесок: СВД, ЛЩ, Р Редкий
Класс пожарной опасности 5
Рекреационная х-ка: тип ландшафта Закрыт. гориз. сомкн, эстетическая оценка 1, рекреационная оценка Высокая, Повышенной устойчивости, проходимость Средняя, просматриваемость Хорошая, регулирование рекреации не требуется

Лосиноостровский лесопарк Функциональная зона: Рекреационная зона Квартал 8-2

N выдела	Площадь, га	Состав.Подр.Подл.Покров,почва, рельеф,особ.выд.Происхожд.Кат.земель Хар.лесн. культур Кадастров.оценка	Я.Р.У.С	Высота Яруса	Элемент леса	Возраст	Высота	Диаметр	Кл.возраста	Гр.возраста	Бонитет	Тип леса ТЛУ	Полнота Сумма пл. сеч.	Запас сырораст. леса, дес.кбм на 1 га	общий на выдел	по составляющ	Кл. то: варн: ос: ти	Запас на выделе, дес.кбм: сухостоя: стар.	ре-дин	единичных дер.	захламлен. общий	лик-вида	Хозяйственные мероприятия
1	2	3	4	5	6	7	8	9	10	11	12	13	14	15	16	17	18	19	20	21	22	23	24
10	4.5	10Б+ОС,С	1	22	Б	65	22	24	7	3	2	Сслм	0.6	16	72.2	72.2					4.5		
					ОС							В2											
					С																		
		4Б3ЛП2Д1Е+ОС	2	16	Б	45	17	20					0.4	7	31.6	12.6							
					ЛП		15	16								9.5							
					Д		15	10								6.3							
					Е		16	20								3.2							
					ОС			20															

подрост: 4ЛП3КЛ3Д (25) 5 м, 2 тыс.шт/га, благонадежный
подлесок: ЛЩ, Р, ЧР Густой
Класс пожарной опасности 4
Краснокнижные растения: Страусник обыкновенный
Рекреационная х-ка: тип ландшафта Закрыт. вертик.сомкн, эстетическая оценка 2, рекреационная оценка Средняя, Устойчивые, проходимость Средняя, просматриваемость Плохая, треб. значит. регулир. рекреации
Особенности: Состав неоднородный, Полнота неравномерная, Насаждение разновозрастное, Размещение подроста груп., Провед.мер-тий хоз.нецелесообразно

11	6.1	Культуры лесные																					Проходн.1 оч.
		6С4Б	1	26	С	75	25	28	4	2	1	Сслм	0.9	38	233.1	139.9					6.1		20%
					Б		27	28				В2				93.2							
		5ЛП3Д2Е+ЛП	2	14	ЛП	40	14	16					0.4	7	42.9	21.4							
					Д		12	12								12.9							
					Е		15	20								8.6							
					ЛП	30																	

подрост: 8Е2Д (25) 5 м, 0.5 тыс.шт/га, благонадежный
подлесок: ЛЩ, Р, ЧР Густой
Класс пожарной опасности 3
Культуры: год создания л/к 1943, состояние Удовлетворительные
Краснокнижные растения: Страусник обыкновенный, Незабудка лесная
Рекреационная х-ка: тип ландшафта Закрыт. вертик.сомкн, эстетическая оценка 1, рекреационная оценка Высокая, Повышенной устойчивости, проходимость Хорошая, просматриваемость Плохая, регулирование рекреации не требуется
Особенности: Состав неоднородный, Полнота неравномерная, Размещение подроста груп.

Лосиноостровский лесопарк | Функциональная зона: Рекреационная зона | Квартал 8-2

N выдела	Площадь, га	Состав. Покров, рельеф, исходд. Хар.лесн. культур: Кадастров.оценка	Подр. почва, особ.выд. Кат.земель	Подл.: ре-со-та-ус-а	Я: Р: У: С:	Вы-сота	Элемент	Возраст	Вы-сота	Диаметр	Кл.бон.	Гр.зр.	Бонитет	Тип леса ТЛУ	Полнота	Запас сырораст. леса, дес.кбм: Сумма на 1 га	общий по выдел	Кл. Запас на выделе, дес.кбм: то: порода	состав	ос-новная	стоя-щая	Захламленность: дин. старый	ных	общий	лик-вид	Хозяйственные мероприятия
1	2	3	4	5	6	7	8	9	10	11	12	13	14	15	16	17	18	19	20	21	22	23	24			
12	1.0	Культуры лесные																								Прорежив.1 оч.
		9С1Б	1	23	С	56	23	24	3	2	1А	Сслм	0.9	34	33.4	30.1					1				20%
					Б		25	24				В2				3.3										
		6Е3ЛП1Д+КЛО	2	15	Е	40	15	20					0.4	9	8.8	5.3										
					ЛП			16								2.6										
					Д			16								0.9										
					КЛО																					
		подрост: 10Е (20) 4 м, 1 тыс.шт/га, благонадежный																								
		подлесок: ЛЩ, Р, ЧР Густой																								
		Класс пожарной опасности 3																								
		Культуры: год создания л/к 1962, состояние Удовлетворительные																								
		Краснокнижные растения: Страусник обыкновенный, Ландыш майский, Незабудка лесная																								
		Рекреационная х-ка: тип ландшафта Закрыт. вертик.сомкн, эстетическая оценка 1, рекреационная оценка Средняя, Повышенной устойчивости, проходимость Хорошая, просматриваемость Средняя, регулирование рекреации не требуется																								
		Особенности: Размещение подроста груп., Насаждение разновозрастное, Полнота неравномерная, Состав неоднородный																								
13	4.2	8Б2С+Е,ЛП	1	22	Б	70	22	24	7	3	2	Сслм	0.6	17	71.7	57.4										
					С		24	28				В2				14.3										
					Е																					
					ЛП																					
		7Е2ЛП1Д+ЛП,КЛ	2	14	Е	45	14	16					0.4	9	38	26.6										
					ЛП		16	14								7.6										
					Д		12	12								3.8										
					ЛП	30																				
					КЛ																					
		подрост: 9Е1Д (25) 4 м, 2 тыс.шт/га, благонадежный																								
		подлесок: ЛЩ Густой																								
		Класс пожарной опасности 4																								
		Краснокнижные растения: Страусник обыкновенный, Незабудка лесная																								
		Рекреационная х-ка: тип ландшафта Закрыт. вертик.сомкн, эстетическая оценка 2, рекреационная оценка Низкая, Повышенной устойчивости, проходимость Средняя, просматриваемость Средняя, регулирование рекреации не требуется																								
		Особенности: Состав неоднородный, Размещение подроста груп., Полнота неравномерная, Насаждение разновозрастное																								

```
: N :Пло- :Состав.Подр.Подл.:Я:Вы- :Эле-:Воз:Вы-:Ди:Кл.Гр.Бо: Тип  :Полн:Запас сырораст. :Кл. Запас на выделе, дес.кбм:                 :
:вы-:щадь,:Покров,почва, ре-:Р:со- :мент:   :   :ам:во:во:ни:      :ота : леса, дес.кбм  :то:-------------------------:                 :
:де-:     :льеф,особ.выд.Про:У:та  :    :ра :со-:ет:зр:зр:те: леса :----:----------------:ва:су- :ре- :еди-:захламлен.:Хозяйственные    :
:ла : га  :исхожд.Кат.земель:С:Яр  :ле- :   :   :р :ас:ас:т :      :Сумм: на :общий:по   :рн:хо- :    :нич-:----------:                 :
:   :     :Хар.лесн. культур: :ус  :са  :ст :та :  :та:та:  :      :а пл: 1  :на   :соста:ос:стоя:дин :ных :общий:лик-:мероприятия      :
:   :     :Кадастров.оценка : :а   :    :   :   :  :  :  :  : ТЛУ  :сеч.: га :выдел:вляющ:ти:стар.    :дер.:     :вида:                 :
: 1 :  2  :         3       :4: 5  :  6 : 7 : 8 : 9:10:11:12:  13  : 14 : 15 :  16 : 17  :18: 19 : 20 : 21 : 22  : 23 :     24          :
```

14 0.3 Поляна для отдыха
Единичные деревья -
10Б+ОЛЧ,ОЛС,ОС,Б 15 Б 40 15 20 371 0.5 0.1
ОЛЧ 20
ОЛС 20
ОС 20
Б 20
подлесок: СВД, КЛЯ, ИВК Средний
Класс пожарной опасности 2
Краснокнижные растения: Калужница болотная, Купальница европейская
Рекреационная х-ка: тип ландшафта Открытый-редина, эстетическая оценка 1, рекреационная оценка Высокая, Устойчивые, проходимость Хорошая, просматриваемость Хорошая, треб. незначит. регулир. рекреации

15 0.2 Пруд
-
371
Класс пожарной опасности 5

16 0.2 Река
-
Класс пожарной опасности 5
Земли линейного протяжения: ширина 3.0 м, протяженность 0.54 км

17 0.1 Канава мелиоратив.
-
Класс пожарной опасности 5
Земли линейного протяжения: ширина 5.0 м, протяженность 0.13 км

18 0.4 Просеки квартальные
-
Класс пожарной опасности 5
Земли линейного протяжения: ширина 4.0 м, протяженность 1.17 км

Лосиноостровский лесопарк | Функциональная зона: Рекреационная зона | Квартал 8-2

N выдела	Площадь, га	Состав. Покров, рельеф, исходд. Хар. лесн. культур. Кадастров. оценка	Подр. почва, особ. Кат. земель	Подл. выд. Яр	Я: Вы- ре- со- та ус са	Элемент леса	Возр. ста	Выдел	Кл. бон.	Гр. зр.	Тип зр.	Тип леса ТЛУ	Полнота Сумм. пл. сеч.:	Запас сырораст. на 1 га	Кл. Запас на выделе, дес.кбм: общий	по составляющим породам	Запас захламлен.: по ред.	Хозяйственные мероприятия: еди- ничн.	лик- вид.	
1	2	3	4	5	6	7	8	9	10	11	12	13	14	15	16	17	18	19	20	21	22	23	24
19	0.4	Дорога автом.грунтовая																					
		Класс пожарной опасности 5																					
		Земли линейного протяжения: ширина 3.0 м, протяженность 1.50 км																					
		Итого по категории																					
	32.5														929						12		
		По составляющим породам																					
																С 271							
																Е 91							
																Д 24							
																КЛ 3							
																КЛО							
																Б 496							
																ОС							
																ОЛЧ							
																ЛП 44							
																ИВД							
		Итого по кварталу																					
	32.5														929						12		
		По составляющим породам																					
																С 271							
																Е 91							
																Д 24							
																КЛ 3							
																КЛО							
																Б 496							
																ОС							
																ОЛЧ							
																ЛП 44							
																ИВД							

Отметка об изменениях после лесоустройства

N выдела	Площадь выдела	Наименование выполненного мероприятия, иного воздействия; изменение качества земли; хозяйства	Год проведения (возраст)	Объемные показатели мероприятия, га, м3	Подпись лица произведшего запись	N выдела	Площадь выдела	Наименование выполненного мероприятия, иного воздействия; изменение качества земли; хозяйства	Год проведения (возраст)	Объемные показатели мероприятия, га, м3	Подпись лица произведшего запись

N выдела	Площадь, га	Состав.Подр.Подл.:Покров,почва, рельеф,особ.выд.Про:исхожд.Кат.земель:Хар.лесн. культур:Кадастров.оценка	Я	Выс	Элемент леса	Возраст	Высота	Диаметр	Кл.Гр.Бонит	Тип леса ТЛУ	Полнота	Запас сыораст. леса, дес.кбм: Сумм: на 1 га	Запас сыораст. леса, дес.кбм: общий: на выдел	Кл. Запас на выделе, дес.кбм: то: по составообразующим породам	Запас на выделе, дес.кбм: то: по категориям защитности	Запас на выделе, дес.кбм: то: по категориям защитности	Запас на выделе, дес.кбм: то: по единицам лесного хозяйства	Запас на выделе, дес.кбм: то: захламленность: общий	Запас на выделе, дес.кбм: то: захламленность: по видам	Хозяйственные мероприятия
1	2	3	4	5	6	7	8	9	10	11	12	13	14	15	16	17	18	19	20	21	22	23	24
1	0.6	Культуры лесные																					Проходн.1 оч.
		8С2Б	1	26	С	69	26	28	4	2	1А	Сслм	0.9	39	22.3	17.8					0.29		20%
					Б			28				В2				4.5							
		5ЛП3Д2В+ЛП,В,Д	2	14	ЛП	50	15	16					0.3	6	3.4	1.7							
					Д		13	14								1							
					В		12	16								0.7							
					ЛП	30		16															
					В			16															
					Д			16															

подрост: 5ЛП4Д1В (25) 5 м, 1 тыс.шт/га, благонадежный
подлесок: ЛЩ, Р Средний
Класс пожарной опасности 3
Культуры: год создания л/к 1949, состояние Удовлетворительные
Краснокнижные растения: Страусник обыкновенный, Незабудка лесная
Рекреационная х-ка: тип ландшафта Закрыт. вертик.сомкн, эстетическая оценка 1, рекреационная оценка Высокая, Устойчивые, проходимость Хорошая, просматриваемость Хорошая, треб. незначит. регулир. рекреации
Особенности: Размещение подроста груп., Насаждение разновозрастное, Состав неоднородный, Полнота неравномерная

2	0.3	Культуры лесные																					Проходн.1 оч.
		10С+Б,В,Д,Е,ЛП	1	26	С	68	26	28	4	2	1А	Сслм	0.9	39	13.2	13.2							20%
					Б							В2											
					В																		
					Д																		
					Е																		
					ЛП																		

подлесок: ЛЩ Густой
Класс пожарной опасности 3
Культуры: год создания л/к 1950, состояние Хорошие
Краснокнижные растения: Страусник обыкновенный, Незабудка лесная
Рекреационная х-ка: тип ландшафта Закрыт. вертик.сомкн, эстетическая оценка 1, рекреационная оценка Высокая, Повышенной устойчивости, проходимость Хорошая, просматриваемость Хорошая, регулирование рекреации не требуется

Лосиноостровский лесопарк Функциональная зона: Рекреационная зона Квартал 8-3

N выдела	Площадь, га	Состав.Подр.Подл.Покров,почва, рельеф,особ.выд.Происхожд.Кат.земель Хар.лесн. культур Кадастров.оценка	Я Р У С	Высота Яруса	Элемент леса	Возраст	Высота	Диаметр	Кл.Гр.Бонит	Кл.Гр.Бонит	Тип леса ТЛУ	Полнота Сумма пл. сеч.	Запас сырораст. леса, дес.кбм на 1 га	Запас сырораст. леса, дес.кбм общий на выдел	Запас сырораст. леса, дес.кбм по составляющ.	Кл. Запас на выделе, дес.кбм: то: вар: ос: ти	Кл. Запас на выделе, дес.кбм: сухостоя: стар.	Кл. Запас на выделе, дес.кбм: ре- дин	Кл. Запас на выделе, дес.кбм: единичных дер.	Кл. Запас на выделе, дес.кбм: захламлен. общий	Кл. Запас на выделе, дес.кбм: захламлен. лик-вида	Хозяйственные мероприятия
1	2	3	4	5	6	7	8	9	10	11	12	13	14	15	16	17	18	19	20	21	22	23	24
3	0.8	7Б3С+Е,ОС	1	22	Б	65	22	24	7	3	2	Счрм	0.7	19	15.7	11					0.41		
					С	80	23	32				В3				4.7							
					Е	50																	
					ОС																		

подрост: 7Д2КЛ1Е (25) 6 м, 3 тыс.шт/га, благонадежный
подлесок: Р, ЛЩ, СПР Средний
Класс пожарной опасности 4
Краснокнижные растения: Страусник обыкновенный
Рекреационная х-ка: тип ландшафта Закрыт. вертик.сомкн, эстетическая оценка 1, рекреационная оценка Высокая, Повышенной устойчивости, проходимость Хорошая, просматриваемость Средняя, регулирование рекреации не требуется
Особенности: Насаждение разновозрастное, Состав неоднородный, Полнота неравномерная, Размещение подроста груп.

4	0.8	9Б1С+ОС	1	22	Б	55	22	16	6	2	2	Счрм	0.7	19	14.4	13					0.38	
					С		21	24				В3				1.4							
					ОС																		
		7Б2Д1Е	2	12	Б	30	13	16					0.3	4	3	2.1							
					Д		11	20								0.6							
					Е		12	12								0.3							

подрост: 8Д1Е1Б (25) 3 м, 5 тыс.шт/га, благонадежный
подлесок: ЧР, Р, СВД Средний
Класс пожарной опасности 4
Краснокнижные растения: Страусник обыкновенный, Калужница болотная
Рекреационная х-ка: тип ландшафта Закрыт. гориз. сомкн, эстетическая оценка 2, рекреационная оценка Средняя, Повышенной устойчивости, проходимость Средняя, просматриваемость Средняя, регулирование рекреации не требуется
Особенности: Провед.мер-тий хоз.нецелесообразно, Состав неоднородный, Полнота неравномерная, Размещение подроста груп., Насаждение разновозрастное

5 0.1 Поляна для отдыха

-
371

Класс пожарной опасности 2
Краснокнижные растения: Калужница болотная, Купальница европейская
Рекреационная х-ка: тип ландшафта Открытый с дерев., эстетическая оценка 1, рекреационная оценка Высокая, проходимость Хорошая, просматриваемость Хорошая

Лосиноостровский лесопарк | Функциональная зона: Рекреационная зона | Квартал 8-3

N выдела	Площадь, га	Состав. Покров, почва, рельеф, особ. выд. Исхожд. Кат. земель: Хар. лесн. культур: Кадастров. оценка	Ярус	Элемент леса	Возраст	Высота	Диаметр	Кл. бон.	Гр. поч.	Тип леса	Полнота	Запас сырораст. Сумм. на 1 га	Кл. Запас на выделе, дес.кбм: общий	по сост.	по стоя.	Запас захламлен.: динам.	Хозяйственные мероприятия: нич.	общий	лик.	вида
1	2	3	4	5	6	7	8	9	10	11	12	13	14	15	16	17	18	19	20	21	22	23	24
6	0.7	Культуры лесные																					Проходн.1 оч.
		8Б2С+Л	1	26	Б	68	26	32	7	3	1	Сслм	0.9	30	20.5	16.4							20%
					С			32				В2				4.1							
					Л			16															
		5Д3В2ЛП	2	14	Д	50	14	20					0.3	5	3.4	1.7							
					В		12									1							
					ЛП		16	20								0.7							
		подрост: 5Д3ЛП2КЛ (20) 5 м, 0.5 тыс.шт/га, благонадежный																					
		подлесок: ЛЩ, Ж Редкий																					
		Класс пожарной опасности 4																					
		Культуры: год создания л/к 1950, состояние Хорошие																					
		Краснокнижные растения: Страусник обыкновенный, Незабудка лесная																					
		Рекреационная х-ка: тип ландшафта Закрыт. вертик.сомкн, эстетическая оценка 1, рекреационная оценка Высокая, Повышенной устойчивости, проходимость Хорошая, просматриваемость Хорошая, регулирование рекреации не требуется																					
7	4.2	9Б1С	1	24	Б	70	24	28	7	3	2	Сслм	0.9	28	117	105.3			2.1				Проходн.1 оч.
					С		24	32				В2				11.7							20%
		6ЛП4Е+Б,Д	2	13	ЛП	40	15	24					0.3	5	20.9	12.5							
					Е		11	24								8.4							
					Б			24															
					Д			24															
		подрост: 5ЛП4Е1Д (25) 5 м, 0.5 тыс.шт/га, благонадежный																					
		подлесок: ЛЩ Густой																					
		Класс пожарной опасности 4																					
		Краснокнижные растения: Страусник обыкновенный, Незабудка лесная, Ландыш майский																					
		Рекреационная х-ка: тип ландшафта Закрыт. вертик.сомкн, эстетическая оценка 1, рекреационная оценка Высокая, Повышенной устойчивости, проходимость Хорошая, просматриваемость Средняя, регулирование рекреации не требуется																					
		Особенности: Размещение подроста груп., Насаждение разновозрастное, Полнота неравномерная, Состав неоднородный																					

Лосиноостровский лесопарк | Функциональная зона: Рекреационная зона | Квартал 8-3

N выдела	Площадь, га	Состав. Покров, почва, рельеф, особ. выд. Исхожд. Кат. земель: Хар. лесн. культур: Кадастров. оценка	Ярус	Элемент леса	Возраст	Высота	Диаметр	Класс бонитета	Группа возобновления	Тип леса	Полнота	Запас сырораст. Сумм. площ. сеч.: на 1 га	Кл. Запас на выделе, дес.кбм: общий	по породам	Состояние	Устойчивость	Захламленность: общий	Лик-видам	Хозяйственные мероприятия
1	2	3	4	5	6	7	8	9	10	11	12	13	14	15	16	17	18	19	20	21	22	23	24
8	0.9	Культуры лесные																					Проходн.1 оч.
		7С3Б+ЛП,В,Д,Е	1	25	С	68	25	28	4	2	1	Сслм	0.9	37	32	22.4						20%
					Б		25	28				В2				9.6							
					ЛП			28															
					В			28															
					Д	35		28															
					Е			28															
		подрост: 6Е4Д (25) 2 м, 0.5 тыс.шт/га, благонадежный подлесок: ЛЩ, Ж, ЧР Густой Класс пожарной опасности 3 Культуры: год создания л/к 1950, состояние Хорошие Краснокнижные растения: Страусник обыкновенный, Незабудка лесная, Ландыш майский Рекреационная х-ка: тип ландшафта Закрыт. вертик.сомкн, эстетическая оценка 1, рекреационная оценка Высокая, Повышенной устойчивости, проходимость Хорошая, просматриваемость Хорошая, регулирование рекреации не требуется																					
9	0.6	5С5Б	1	26	С	70	25	28	4	2	1	Сслм	0.8	34	19.4	9.7					0.29		Проходн.1 оч.
					Б		26	32				В2				9.7							20%
		5Д3ЛП2Е+В	2	15	Д	40	15	14					0.4	7	4	2							
					ЛП		17	20								1.2							
					Е		10	16								0.8							
					В			16															
		подрост: 5Д3ЛП2Е (20) 4 м, 0.5 тыс.шт/га, благонадежный подлесок: ЛЩ, Р Густой Класс пожарной опасности 3 Краснокнижные растения: Страусник обыкновенный, Незабудка лесная Рекреационная х-ка: тип ландшафта Закрыт. вертик.сомкн, эстетическая оценка 1, рекреационная оценка Высокая, Повышенной устойчивости, проходимость Хорошая, просматриваемость Средняя, регулирование рекреации не требуется Особенности: Состав неоднородный, Полнота неравномерная, Насаждение разновозрастное, Размещение подроста груп.																					

N вы-де-ла	Площадь, га	Состав.Подр.Подл.:Покров,почва, рельеф,особ.выд.Про:исхожд.Кат.земель:Хар.лесн. культур:Кадастров.оценка	Я:Р:У:С:ус:а	Вы-сота Яр ус	Элемент: лесa	Воз:ра ст	Вы-:со-та	Диаметр	Кл.Гр.Бонитет	Во:зр:зр:зр:ас:ас:та:та	Тип леса ТЛУ	Полнота	Запас сырораст. леса, дес.кбм: Сумм: на 1 га	Запас сырораст. леса, дес.кбм: общий:по всей пл: на выдел:	Кл. Запас на выделе, дес.кбм: то:---: ва:сухостоя:	ре-дин-вляющ:	еди-ных ти:стар.	захламлен.:общий:дер.:	лик-вида:	Хозяйственные мероприятия
1	2	3	4	5	6	7	8	9	10	11	12	13	14	15	16	17	18	19	20	21	22	23	24
10	0.2	8Б2Б	1	26	Б	65	26	28	7	3	1	Сслм	0.5	16	3.7	3							
					Б	100		40				В2				0.7							
		7Д2ЛП1Е+В	2	13	Д	35	13	14					0.4	6	1.4	1							
					ЛП		15	16								0.3							
					Е		10	20								0.1							
					В																		

подрост: 5Д4ЛП1Е (20) 5 м, 2 тыс.шт/га, благонадежный
подлесок: ЛЩ, Р, ЧР Густой
Класс пожарной опасности 4
Краснокнижные растения: Страусник обыкновенный, Незабудка лесная, Ландыш майский
Рекреационная х-ка: тип ландшафта Закрыт. вертик.сомкн, эстетическая оценка 1, рекреационная оценка Высокая, Повышенной устойчивости, проходимость Хорошая, просматриваемость Средняя, регулирование рекреации не требуется
Особенности: Насаждение разновозрастное, Полнота неравномерная, Размещение подроста груп., Состав неоднородный

11 0.5 Поляна для отдыха
Единичные деревья -
10Б 28 Б 105 28 40 371 0.5 0.3

подлесок: ЛЩ, Р, ИВК Средний
Класс пожарной опасности 2
Рекреационная х-ка: тип ландшафта Открытый-редина, эстетическая оценка 2, рекреационная оценка Высокая, проходимость Хорошая, просматриваемость Средняя

Лосиноостровский лесопарк | Функциональная зона: Рекреационная зона | Квартал 8-3

N выдела	Площадь, га	Состав. Покров, почва, рельеф, особ. выд. Исхожд. Хар. лесн. культур: Кадастров. оценка	Ярус	Элемент леса	Возраст, лет	Высота, м	Диаметр, см	Кл. бонитета	Гр. возобн.	Бонитет	Тип леса, ТЛУ	Полнота	Запас сырораст. леса, дес.кбм: Сумм. на 1 га	Кл. Запас на выделе, дес.кбм: общий на выдел	по составообразующим	Кл. Запас на выделе, дес.кбм: по ярусам	Кл. Запас на выделе, дес.кбм: по единицам стояния	Захламленность: динамичных общий	Захламленность: динамичных лик-ние	Хозяйственные мероприятия: вида
1	2	3	4	5	6	7	8	9	10	11	12	13	14	15	16	17	18	19	20	21	22	23	24
12	1.2	6Б2Б1ОС1Д	1	24	Б	65	24	36	7	3	2	Сслм	0.5	15	17.6	10.5						0.6	
					Б	90	22	28				В2				3.5							
					ОС	65	24	52								1.8							
					Д											1.8							
		6Д2ЛП1В1Е	2	14	Д	50	14	20					0.4	6	7	4.2							
					ЛП		15	16								1.4							
					В		13	20								0.7							
					Е		11	24								0.7							
		подрост: 6Д2ЛП2Е (25) 5 м, 2 тыс.шт/га, благонадежный																					
		подлесок: ЛЩ Густой																					
		Класс пожарной опасности 4																					
		Краснокнижные растения: Страусник обыкновенный, Ландыш майский, Незабудка лесная																					
		Рекреационная х-ка: тип ландшафта Закрыт. вертик.сомкн, эстетическая оценка 2, рекреационная оценка Средняя, Устойчивые, проходимость Средняя, просматриваемость Плохая, треб. незначит. регулир. рекреации																					
		Особенности: Насаждение разновозрастное, Размещение подроста груп., Полнота неравномерная, Состав неоднородный																					
13	0.6	10Б+Д	1	29	Б	110	29	40	11	4	1	Сслм	0.5	18	11.4	11.4						0.32	
					Д							В2											
		6Д3ЛП1В+Е	2	13	Д	40	13	14					0.3	4	2.5	1.5							
					ЛП		15	16								0.8							
					В		11	12								0.2							
					Е																		
		подрост: 8Д2Е (20) 3 м, 0.5 тыс.шт/га, благонадежный																					
		подлесок: ЛЩ, Р, Ж Средний																					
		Класс пожарной опасности 4																					
		Рекреационная х-ка: тип ландшафта Закрыт. вертик.сомкн, эстетическая оценка 1, рекреационная оценка Высокая, Повышенной устойчивости, проходимость Хорошая, просматриваемость Хорошая, регулирование рекреации не требуется																					
		Особенности: Размещение подроста груп., Насаждение разновозрастное, Полнота неравномерная, Состав неоднородный																					

Лосиноостровский лесопарк | Функциональная зона: Рекреационная зона | Квартал 8-3

N выдела	Площадь, га	Состав. Покров, почва, рельеф, особ. выд. Исхожд. Хар. лесн. культур. Кадастров. оценка	Ярус	Высота, м	Элемент леса	Возраст, лет	Вы-сота, м	Диаметр, см	Кл. бонит.	Гр. возр.	Бонитет	Тип леса, ТЛУ	Полнота	Запас сырораст. леса, дес.кбм: Сумм. на 1 га	Кл. Запас на выделе, дес.кбм: общий на выдел	по сост.	рн:хо- ствя- ющ:	ди-намич. стар.	Захламленность: общий	лик-дер.	Хозяйственные мероприятия: вида
1	2	3	4	5	6	7	8	9	10	11	12	13	14	15	16	17	18	19	20	21	22	23	24
14	0.8	5Б5Е+С,Д,ОС	1	23	Б	70	23	28	7	3	2	Сслм В2	0.6	17	14.4	7.2					0.42		
					Е		23	32								7.2							
					С	110	26	44															
					Д																		
					ОС																		
		7Д3Е	2	10	Д	35	9	10					0.4	4	3.4	2.4							
					Е		12	14								1							
		подрост: 5Д3ЛП2Е (20) 4 м, 1 тыс.шт/га, благонадежный																					
		подлесок: Ж, Р, КРЛ Средний																					
		Класс пожарной опасности 4																					
		Повреждения насаждения: Высыхание, год 2017, Ель, Типограф, Слабая поврежденность																					
		Краснокнижные растения: Страусник обыкновенный, Незабудка лесная, Калужница болотная																					
		Рекреационная х-ка: тип ландшафта Закрыт. вертик.сомкн, эстетическая оценка 1, рекреационная оценка Высокая, Устойчивые, проходимость Средняя, просматриваемость Средняя, треб. незначит. регулир. рекреации																					
		Особенности: Состав неоднородный, Размещение подроста груп., Насаждение разновозрастное, Полнота неравномерная																					
15	3.5	10Б	1	26	Б	70	26	32	7	3	1	Сслм В2	0.5	16	56.4	56.4					3.5		
		7ЛП2Д1Е+Б,В,КЛО	2	16	ЛП	50	17	20					0.5	12	42.3	29.6							
					Д		15	14								8.5							
					Е		16	16								4.2							
					Б																		
					В																		
					КЛО																		
		подрост: 6ЛП3Д1Е (25) 5 м, 2 тыс.шт/га, благонадежный																					
		подлесок: ЛЩ, Р, ЧР Густой																					
		Класс пожарной опасности 4																					
		Краснокнижные растения: Страусник обыкновенный, Незабудка лесная, Ландыш майский																					
		Рекреационная х-ка: тип ландшафта Закрыт. вертик.сомкн, эстетическая оценка 2, рекреационная оценка Средняя, Устойчивые, проходимость Хорошая, просматриваемость Плохая, треб. незначит. регулир. рекреации																					
		Особенности: Полнота неравномерная, Насаждение разновозрастное, Насаждение пройдено рубкой, Провед.мер-тий хоз.нецелесообразно, Состав неоднородный, Размещение подроста груп.																					

N вы-де-ла	Площадь, га	Состав.Подр.Подл.:Покров,почва, рельеф,особ.выд.Про:исхожд.Кат.земель:Хар.лесн. культур:Кадастров.оценка	Я:Р:У:С:а	Вы-сота Яр-ус	Элемент леса	Воз-раст	Вы-со-та	Диаметр	Кл.Гр.Бо:зр:ас:та	зр:ас:та	зр:те:т	Тип леса ТЛУ	Полнота	Запас сырораст. леса, дес.кбм: Сумм: на 1 га	Запас сырораст. леса, дес.кбм: общий:по всей пл: на выдел:	Кл. Запас на выделе, дес.кбм: то:вар:ос:ти	сухостоя:стар.	ре-дин	еди-ных дер.	захламлен.:общий	лик-вида	Хозяйственные мероприятия
1	2	3	4	5	6	7	8	9	10	11	12	13	14	15	16	17	18	19	20	21	22	23	24
16	2.3	10Б	1	26	Б	70	26	28	7	3	1	Сслм В2	0.7	23	52	52					2.3		Проходн.1 оч. 30%
		5ЛП3Д2Е+В,Б,ЛП	2	17	ЛП	45	17	16					0.4	10	22.6	11.3							
					Д			14								6.8							
					Е			20								4.5							
					В																		
					Б																		
					ЛП	20																	

подрост: 7Д3Е (25) 5 м, 1 тыс.шт/га, благонадежный
подлесок: ЛЩ, Р, ЧР Густой
Класс пожарной опасности 4
Краснокнижные растения: Страусник обыкновенный, Незабудка лесная, Ландыш майский
Рекреационная х-ка: тип ландшафта Закрыт. вертик.сомкн, эстетическая оценка 2, рекреационная оценка Средняя, Устойчивые, проходимость Хорошая, просматриваемость Плохая, треб. незначит. регулир. рекреации
Особенности: Насаждение разновозрастное, Размещение подроста груп., Полнота неравномерная, Состав неоднородный

17	1.8	6Б2Д2С	1	27	Б	100	27	36	10	4	2	Сслм В2	0.6	21	37.4	22.4							Проходн.1 оч. 20%
					Д	120	25	44								7.5							
					С	120	27	48								7.5							
		5Д3Е2ЛП	2	16	Д	50	17	20					0.4	8	14.2	7.1							
		+В,КЛО,С,Я,Б			Е		16	20								4.3							
					ЛП		15	16								2.8							
					В																		
					КЛО																		
					С																		
					Я																		
					Б																		

подрост: 5Д3ЛП2Е (25) 5 м, 2 тыс.шт/га, благонадежный
подлесок: ЛЩ Густой
Класс пожарной опасности 4
Краснокнижные растения: Страусник обыкновенный, Незабудка лесная, Ландыш майский
Рекреационная х-ка: тип ландшафта Закрыт. вертик.сомкн, эстетическая оценка 1, рекреационная оценка Высокая, Повышенной устойчивости, проходимость Хорошая, просматриваемость Плохая, регулирование рекреации не требуется
Особенности: Полнота неравномерная, Размещение подроста груп., Состав неоднородный, Насаждение разновозрастное, Насаждение пройдено рубкой

Лосиноостровский лесопарк Функциональная зона: Рекреационная зона Квартал 8-3

N выдела	Площадь, га	Состав.Подр.Подл.Покров,почва, рельеф,особ.выд.Про исхожд.Кат.земель Хар.лесн. культур Кадастров.оценка	Я Р У С	Высота Яруса	Элемент леса	Возраст	Высота	Диаметр	Кл.возраста	Гр.возраста	Бонитет	Тип леса ТЛУ	Полнота Сумма пл. сеч.	Запас сырораст. леса, дес.кбм на 1 га	Запас сырораст. леса, дес.кбм общий на выдел	Запас сырораст. леса, дес.кбм по составляющ	Кл. Запас на выделе, дес.кбм: то: варн: ос: ти	Кл. Запас на выделе, дес.кбм: сухостоя стар.	Кл. Запас на выделе, дес.кбм: ре- дин	Кл. Запас на выделе, дес.кбм: единичных дер.	Кл. Запас на выделе, дес.кбм: захламлен. общий	Кл. Запас на выделе, дес.кбм: захламлен. лик-вида	Хозяйственные мероприятия
1	2	3	4	5	6	7	8	9	10	11	12	13	14	15	16	17	18	19	20	21	22	23	24
19	0.8	9Б1Д+Б,Д	1	23	Б	70	23	24	7	3	2	Сслм	0.6	17	13	11.7							
					Д		22	20				В2				1.3							
					Б	100																	
					Д																		
		6ЛП4Д+КЛ,ЛП	2	11	ЛП	40	12	16					0.4	5	3.8	2.3							
					Д		9	12								1.5							
					КЛ																		
					ЛП																		

подрост: 10Д (20) 5 м, 1 тыс.шт/га, благонадежный
подлесок: ЛЩ, Р, Ж Средний
Класс пожарной опасности 4
Краснокнижные растения: Страусник обыкновенный, Незабудка лесная
Рекреационная х-ка: тип ландшафта Закрыт. вертик.сомкн, эстетическая оценка 2, рекреационная оценка Низкая, Повышенной устойчивости, проходимость Средняя, просматриваемость Средняя, регулирование рекреации не требуется
Особенности: Размещение подроста груп., Насаждение разновозрастное, Полнота неравномерная, Провед.мер-тий хоз.нецелесообразно, Состав неоднородный

20	0.8	6Б3С1Д	1	22	Б	70	24	28	7	3	2	Сслм	0.6	16	12.3	7.4					0.38		
					С		24	32				В2				3.7							
					Д	100	2	44								1.2							
		5ЛП3Д2В+Б	2	15	ЛП	50	17	16					0.3	7	5.4	2.7							
					Д		15	14								1.6							
					В		12	16								1.1							
					Б																		

подрост: 5ЛП3Д2Е (20) 5 м, 0 тыс.шт/га, благонадежный
подлесок: ЛЩ Густой
Класс пожарной опасности 4
Краснокнижные растения: Страусник обыкновенный, Незабудка лесная
Рекреационная х-ка: тип ландшафта Закрыт. вертик.сомкн, эстетическая оценка 1, рекреационная оценка Высокая, Повышенной устойчивости, проходимость Хорошая, просматриваемость Средняя, регулирование рекреации не требуется
Особенности: Полнота неравномерная, Провед.мер-тий хоз.нецелесообразно, Размещение подроста груп., Состав неоднородный, Насаждение разновозрастное

Лосиноостровский лесопарк | Функциональная зона: Рекреационная зона | Квартал 8-3

N выдела	Площадь, га	Состав. Покров, рельеф, исходн. Хар.лесн. Кадастров.оценка	Подр. Подл. Ярус	Возраст	Элемент леса	Высота	Диаметр	Кл. Бонитет	Гр. Полнота	Тип леса	Полнота	Запас сырораст. Сумм. на 1 га	Кл. Запас на выделе, дес.кбм: общий	Захламленность: по породам	Захламленность: по ходовым	Единичных: общий	Единичных: лик.	Хозяйственные мероприятия
1	2	3	4	5	6	7	8	9	10	11	12	13	14	15	16	17	18	19	20	21	22	23	24
21	0.4	9С1Б	1	24	С	70	24	20	4	2	1	Сслм	0.9	35	14.1	12.7					0.2		Проходн.1 оч.
					Б							В2				1.4							20%
		5ЛП3Д2В	2	16	ЛП	45	17	24					0.3	7	2.8	1.4							
					Д		15	16								0.8							
					В		16	24								0.6							
		подрост: 8ЛП1КЛ1Е (10) 1.5 м, 2 тыс.шт/га, благонадежный																					
		подлесок: ЛЩ, ЧР, Ж Редкий																					
		Класс пожарной опасности 3																					
		Краснокнижные растения: Страусник обыкновенный, Незабудка лесная																					
		Рекреационная х-ка: тип ландшафта Закрыт. вертик.сомкн, эстетическая оценка 1, рекреационная оценка Высокая, Повышенной устойчивости, проходимость Хорошая, просматриваемость Хорошая, регулирование рекреации не требуется																					
		Особенности: Насаждение разновозрастное, Полнота неравномерная, Размещение подроста груп., Провед.мер-тий хоз.нецелесообразно, Состав неоднородный																					
22	0.7	8Б1Д1С+Е	1	25	Б	70	25	32	7	3	1	Сслм	0.7	22	16.5	13.3							
					Д	110	24	52				В2				1.6							
					С	70	24	28								1.6							
					Е	70	23	28															
		4ЛП3Д3Е+Б,КЛО	2	14	ЛП	50	17	16					0.4	8	6	2.4							
					Д		10	16								1.8							
					Е		15	20								1.8							
					Б			20															
					КЛО			20															
		подрост: 5Д3ЛП2Е (20) 5 м, 2 тыс.шт/га, благонадежный																					
		подлесок: ЛЩ, ЧР Густой																					
		Класс пожарной опасности 4																					
		Краснокнижные растения: Страусник обыкновенный, Незабудка лесная, Ландыш майский																					
		Рекреационная х-ка: тип ландшафта Закрыт. вертик.сомкн, эстетическая оценка 1, рекреационная оценка Высокая, Повышенной устойчивости, проходимость Хорошая, просматриваемость Средняя, регулирование рекреации не требуется																					
		Особенности: Полнота неравномерная, Провед.мер-тий хоз.нецелесообразно, Состав неоднородный, Размещение подроста груп., Насаждение разновозрастное																					

Лосиноостровский лесопарк | Функциональная зона: Рекреационная зона | Квартал 8-3

N выдела	Площадь, га	Состав. Покров, почва, рельеф, особ. выд. Исхожд. Кат. земель: Хар. лесн. культур: Кадастров. оценка	Ярус	Высота, м	Элемент леса	Возраст	Вы-сота	Диа-метр	Кл. бон-ни-тета	Гр. зр.	Бо-ни-тет	Тип леса, ТЛУ	Полнота	Запас сырораст. Сумм: на 1 га, м³	Кл. Запас на выделе, дес.кбм: общий	по породам	Состояние	Динамика	Захламленность: общий	лик-видам	Хозяйственные мероприятия
1	2	3	4	5	6	7	8	9	10	11	12	13	14	15	16	17	18	19	20	21	22
23	0.3	5Б3Б2С+Л,Е	1	26	Б	80	25	28	8	4	2	Сслм	0.4	13	3.8	1.9					
					Б	100	28	44				В2				1.1					
					С		23	36								0.8					
					Л																
					Е	70															
		5ЛП3Д1Б1Е+КЛ	2	13	ЛП	50	14	16					0.5	8	2.3	1.2					
					Д		10	10								0.7					
					Б		15	14								0.2					
					Е		11	16								0.2					
					КЛ																
		подрост: 8Е2Д (30) 6 м, 2 тыс.шт/га, благонадежный																			
		подлесок: ЛЩ, ЧР, СПР Средний																			
		Класс пожарной опасности 4																			
		Краснокнижные растения: Страусник обыкновенный, Незабудка лесная																			
		Рекреационная х-ка: тип ландшафта Закрыт. вертик.сомкн, эстетическая оценка 1, рекреационная оценка Высокая, Повышенной устойчивости, проходимость Хорошая, просматриваемость Средняя, треб. незначит. регулир. рекреации																			
		Особенности: Полнота неравномерная, Насаждение разновозрастное, Размещение подроста груп., Провед.мер-тий хоз.нецелесообразно, Состав неоднородный																			
24	0.7	6Б2Б1Д1С	1	23	Б	55	22	24	6	2	2	Сслм	0.4	12	8.6	5.1					
					Б	80	26	28				В2				1.7					
					Д	80	22	32								0.9					
					С	80	24	32								0.9					
		7Б3Д+КЛ,ОС,С	2	15	Б	45	16	14					0.4	7	5	3.5					
					Д		14	14								1.5					
					КЛ																
					ОС																
					С																
		подрост: 10Д (20) 4 м, 1 тыс.шт/га, благонадежный																			
		подлесок: ЧР, ЛЩ, Ж, МЛ Густой																			
		Класс пожарной опасности 4																			
		Рекреационная х-ка: тип ландшафта Закрыт. вертик.сомкн, эстетическая оценка 1, рекреационная оценка Высокая, Повышенной устойчивости, проходимость Хорошая, просматриваемость Средняя, регулирование рекреации не требуется																			
		Особенности: Состав неоднородный, Полнота неравномерная, Насаждение разновозрастное, Размещение подроста груп., Провед.мер-тий хоз.нецелесообразно																			

```
: N :Пло- :Состав.Подр.Подл.:Я:Вы- :Эле-:Воз:Вы-:Ди:Кл.Гр.Бо: Тип  :Полн:Запас сырораст. :Кл. Запас на выделе, дес.кбм:                 :
:вы-:щадь,:Покров,почва, ре-:Р:со- :мент:   :   :ам:во:во:ни:      :ота : леса, дес.кбм  :то:-------------------------:                 :
:де-:     :льеф,особ.выд.Про:У:та  :    :ра :со-:ет:зр:зр:те: леса :----:----------------:ва:су- :ре- :еди-:захламлен.:Хозяйственные    :
:ла : га  :исхожд.Кат.земель:С:Яр  :ле- :   :   :р :ас:ас:т :      :Сумм: на :общий:по   :рн:хо- :    :нич-:----------:                 :
:   :     :Хар.лесн. культур: :ус  :са  :ст :та :  :та:та:  :      :а пл: 1  :на   :соста:ос:стоя:дин :ных :общий:лик-:мероприятия      :
:   :     :Кадастров.оценка : :а   :    :   :   :  :  :  :  : ТЛУ  :сеч.: га :выдел:вляющ:ти:стар.    :дер.:     :вида:                 :
: 1 :  2  :         3       :4: 5  :  6 : 7 : 8 : 9:10:11:12:  13  : 14 : 15 :  16 : 17  :18: 19 : 20 : 21 : 22  : 23 :     24          :
25  0.7   7Б2Б1С+Д,Е,ОС     1  24   Б    90  23  28 9  4  3  Прчб   0.7  21   15.3  10.7                    0.36
                                     Б    100 25  40          С4                          3.1
                                     С    90  25  32                                      1.5
                                     Д            32
                                     Е            32
                                     ОС           32
            5Е3Б2Д            2  11  Е    50  10  16                  0.4  6    4.4   2.2
                                     Б        13  16                                      1.3
                                     Д        12  14                                      0.9
```

подрост: 5Е3Д2Б (20) 2 м, 1 тыс.шт/га, благонадежный
подлесок: ЛЩ, ЧР Средний
Класс пожарной опасности 5
Краснокнижные растения: Незабудка лесная, Страусник обыкновенный, Ландыш майский

Рекреационная х-ка: тип ландшафта Закрыт. вертик.сомкн, эстетическая оценка 1, рекреационная оценка Высокая, Повышенной устойчивости, проходимость Средняя, просматриваемость Плохая, регулирование рекреации не требуется
Особенности: Состав неоднородный, Насаждение разновозрастное, Размещение подроста груп., Площадь заболочена, Провед.мер-тий хоз.нецелесообразно, Полнота неравномерная

26 0.5 Дорога автом.иск.покр.

-

Класс пожарной опасности 5
Земли линейного протяжения: ширина 10.0 м, протяженность 0.52 км

27 0.3 Канава мелиоратив.

-

Класс пожарной опасности 5
Земли линейного протяжения: ширина 5.0 м, протяженность 0.54 км

28 0.2 Просеки квартальные

-

Класс пожарной опасности 5
Земли линейного протяжения: ширина 4.0 м, протяженность 0.57 км

Лосиноостровский лесопарк | Функциональная зона: Рекреационная зона | Квартал 8-3

N выдела	Площадь, га	Состав. Покров, рельеф, исходжд. Хар. лесн. культур. Кадастров. оценка	Подр. Подл. почва, особ. выд. Кат. земель	Я: Р: У: С:	Вы-сота	Эле-мент леса	Воз-ра-ст	Вы-со-та	Ди-ам-ет	Кл. бон-ит	Гр. зр.	Бо-ни-те	Тип леса ТЛУ	Полн-ота	Запас сырораст. леса, дес.кбм: Сумм: на 1 га пл: сеч.: га	Кл. Запас на выделе, дес.кбм: общий	по составляющим породам	Кл. то:	Запас захламлен.	Хозяйственные мероприятия: общий	лик-вид.	Хозяйственные мероприятия: дер.	Хозяйственные мероприятия: вида
1	2	3	4	5	6	7	8	9	10	11	12	13	14	15	16	17	18	19	20	21	22	23	24
29	0.5	Дорога автом.грунтовая																					
		-																					
		Класс пожарной опасности 5																					
		Земли линейного протяжения: ширина 3.0 м, протяженность 1.60 км																					
		Итого по категории																					
	25.7															689						12	
		По составляющим породам																					
																	С	114					
																	Е	36					
																	Л						
																	Д	60					
																	В	4					
																	Я						
																	КЛ						
																	КЛО						
																	Б	401					
																	ОС	2					
																	ЛП	72					

Лосиноостровский лесопарк | Функциональная зона: Хозяйственная зона | Квартал 8-3

N выдела	Площадь, га	Состав. Покров, рельеф, Хар. лесн. культур. Кадастров. оценка	Подр. почва, особ. выд. исхожд. Кат. земель	Подл. Прод. Сос. Ярус	Элемент леса	Возраст	Вы-сота	Диаметр	Класс бонитета	Группа возраста	Тип леса	Полнота	Запас сырораст. леса, дес.кбм: Сумм. на 1 га	Кл. Запас на выделе, дес.кбм: общий по выделу	Кл. Запас на выделе, дес.кбм: порн:хозяйственные	Кл. Запас на выделе, дес.кбм: захламленность	Кл. Запас на выделе, дес.кбм: единичных деревьев	Хозяйственные мероприятия: общий	Хозяйственные мероприятия: лик-вида
1	2	3	4	5	6	7	8	9	10	11	12	13	14	15	16	17	18	19	20
18	4.6	Усадьба ведомств.																	
												-							
												371							
		Класс пожарной опасности 5																	
		Итого по категории																	
	4.6																		
		По составляющим породам																	
		Итого по кварталу																	
	30.3													689				12	
		По составляющим породам																	
														С 114					
														Е 36					
														Л					
														Д 60					
														В 4					
														Я					
														КЛ					
														КЛО					
														Б 401					
														ОС 2					
														ЛП 72					

Отметка об изменениях после лесоустройства

N выдела	Площадь выдела	Наименование выполненного мероприятия, иного воздействия; изменение качества земли; хозяйства	Год проведения (возраст)	Объемные показатели мероприятия, га, м3	Подпись лица произведшего запись	N выдела	Площадь выдела	Наименование выполненного мероприятия, иного воздействия; изменение качества земли; хозяйства	Год проведения (возраст)	Объемные показатели мероприятия, га, м3	Подпись лица произведшего запись

Лосиноостровский лесопарк | Функциональная зона: Рекреационная зона | Квартал 8-4

N выдела	Площадь, га	Состав. Покров, почва, рельеф, особ. выд. Исхожд. Хар. лесн. культур. Кадастров. оценка	Подр.	Подл.	Я: Р: У: С:	Высота	Элемент	Возраст	Вы- сота	Диаметр	Кл. бон.	Гр. поло- ты	Тип леса ТЛУ	Полнота	Запас сырораст. Сумм: на 1 га пл. сеч.: га	Кл. Запас на выделе, дес.кбм: общий	по породам	Состояние	Устойчивость	Общий запас, дес.кбм	Захламленность: ликвидная	Хозяйственные мероприятия: нижние ярусы	Вид
1	0.1	Поляна для отдыха											-										
													371										
		Класс пожарной опасности 2																					
		Рекреационная х-ка: тип ландшафта Открытый с дерев., эстетическая оценка 1, рекреационная оценка Высокая, проходимость Хорошая, просматриваемость Хорошая																					
2	0.3	Пруд											-										
													371										
		Класс пожарной опасности 5																					
3	1.3	10Б+Е,ОС	1	23	Б Е ОС	65	23	28	7	3	2	Сслм В2	0.3	9	11.3	11.3							
		подлесок: ЛЩ, Р Редкий																					
		Класс пожарной опасности 4																					
		Краснокнижные растения: Страусник обыкновенный																					
		Рекреационная х-ка: тип ландшафта Закрыт. гориз. сомкн, эстетическая оценка 2, рекреационная оценка Средняя, Устойчивые, проходимость Средняя, просматриваемость Средняя, регулирование рекреации не требуется																					
4	0.5	10Б+ЛП,Е,Д	1	26	Б ЛП Е Д	85	26	36	9	4	2	Сслм В2	0.5	16	8.8	8.8							
		подлесок: ЛЩ, Р Средний																					
		Класс пожарной опасности 4																					
		Краснокнижные растения: Страусник обыкновенный																					
		Рекреационная х-ка: тип ландшафта Закрыт. гориз. сомкн, эстетическая оценка 2, рекреационная оценка Средняя, Устойчивые, проходимость Средняя, просматриваемость Средняя, регулирование рекреации не требуется																					

Лосиноостровский лесопарк | Функциональная зона: Рекреационная зона | Квартал 8-4

N выдела	Площадь, га	Состав. Покров, почва, рельеф, особ. выд. исхожд. Хар. лесн. культур. Кадастров. оценка	Ярус	Элемент леса	Возраст, лет	Высота, м	Диаметр, см	Кл. бонитета	Тип леса	Полнота	Запас сырораст. леса, дес.кбм: Сумм. на 1 га	Кл. Запас на выделе, дес.кбм: общий	по сост.	рн:хо- стоя	еди- ничн.	Захламленность: общий	лик- вида	Хозяйственные мероприятия
1	2	3	4	5	6	7	8	9	10	11	12	13	14	15	16	17	18	19
5	1.1	6Б4Е+Д,ЛП	1	24	Б	80	26	36	8	4	1	Сслм	0.6	19	20.6	12.4		1.1
					Е	65	22	24				В2				8.2		
					Д			24										
					ЛП			24										
		подлесок: ЛЩ, Р Средний																
		Класс пожарной опасности 4																
		Краснокнижные растения: Страусник обыкновенный																
		Рекреационная х-ка: тип ландшафта Закрыт. гориз. сомкн, эстетическая оценка 2, рекреационная оценка Средняя, Устойчивые, проходимость Средняя, просматриваемость Средняя, регулирование рекреации не требуется																
6	0.6	6Б3Е1ОС+Д	1	25	Б	75	26	28	8	4	1	Сслм	0.7	23	13.9	8.3		
					Е		24	24				В2				4.2		
					ОС		25									1.4		
					Д													
		подрост: 8Е2Д (25) 5 м, 2 тыс.шт/га, благонадежный																
		подлесок: ЛЩ, Р Средний																
		Класс пожарной опасности 4																
		Краснокнижные растения: Страусник обыкновенный																
		Рекреационная х-ка: тип ландшафта Закрыт. гориз. сомкн, эстетическая оценка 2, рекреационная оценка Средняя, Устойчивые, проходимость Средняя, просматриваемость Средняя, регулирование рекреации не требуется																
7	2.6	9Б1Е	1	25	Б	70	25	24	7	3	1	Сслм	0.7	22	57	51.3		
					Е		22	20				В2				5.7		
		подрост: 10Е (30) 5 м, 1 тыс.шт/га, благонадежный																
		подлесок: ЛЩ, Р Средний																
		Класс пожарной опасности 4																
		Краснокнижные растения: Страусник обыкновенный																
		Рекреационная х-ка: тип ландшафта Закрыт. гориз. сомкн, эстетическая оценка 2, рекреационная оценка Средняя, Устойчивые, проходимость Средняя, просматриваемость Средняя, регулирование рекреации не требуется																

N выдела	Площадь, га	Состав.Подр.Подл.Покров,почва, рельеф,особ.выд.Происхожд.Кат.земель Хар.лесн. культур Кадастров.оценка	Я Р У С	Высота Яруса	Элемент леса	Возраст	Высота	Диаметр	Кл.Гр.Бонит	Тип леса ТЛУ	Полнота Сумма пл. сеч.	Запас сырораст. леса, дес.кбм на 1 га	общий на выдел	по соста вляющ	Кл. Запас на выделе, дес.кбм: то: ва: ри: ос: ти	сухостоя стар.	ре- дин	единичных дер.	захламлен. общий	лик- вида	Хозяйственные мероприятия
1	2	3	4	5	6	7	8	9	10	11	12	13	14	15	16	17	18	19	20	21	22	23	24
8	1.7	6Б4Е+Б	1	23	Б	65	25	24	7	3	1	Прчб	0.5	14	24	14.4							
					Е	55	20	20				С4				9.6							
					Б	90																	
		подлесок: ЧР, Р, ЛЩ, ИВК Редкий																					
		Класс пожарной опасности 5																					
		Краснокнижные растения: Страусник обыкновенный																					
		Рекреационная х-ка: тип ландшафта Закрыт. гориз. сомкн, эстетическая оценка 1, рекреационная оценка Средняя, Устойчивые, проходимость Средняя, просматриваемость Средняя, регулирование рекреации не требуется																					
		Особенности: Полнота неравномерная																					
9	3.6	8Б2Б	1	25	Б	70	25	28	7	3	1	Сслм	0.4	13	46.9	37.5					3.6		
					Б	85	26	36				В2				9.4							
		подлесок: ЛЩ, Р Средний																					
		Класс пожарной опасности 4																					
		Краснокнижные растения: Страусник обыкновенный																					
		Рекреационная х-ка: тип ландшафта Закрыт. гориз. сомкн, эстетическая оценка 2, рекреационная оценка Средняя, Устойчивые, проходимость Средняя, просматриваемость Средняя, регулирование рекреации не требуется																					
10	1.1	9Б1Е	1	25	Б	70	25	32	7	3	1	Сслм	0.7	22	25.2	22.7							
					Е		23	28				В2				2.5							
		подрост: 10Е (30) 6 м, 1 тыс.шт/га, благонадежный																					
		подлесок: ЛЩ, Р Средний																					
		Класс пожарной опасности 4																					
		Краснокнижные растения: Страусник обыкновенный																					
		Рекреационная х-ка: тип ландшафта Закрыт. гориз. сомкн, эстетическая оценка 2, рекреационная оценка Средняя, Устойчивые, проходимость Средняя, просматриваемость Средняя, регулирование рекреации не требуется																					

Лосиноостровский лесопарк | Функциональная зона: Рекреационная зона | Квартал 8-4

N выдела	Площадь, га	Состав. Покров, рельеф, Кадастров. оценка	Подр. Подл. культур: Хар. лесн.	Я: Возраст, класс возраста	Высота, м	Элемент леса	Возраст, лет	Высота, м	Диаметр, см	Кл. Бон.	Гр. Бон.	Тип леса	Полнота	Запас сырораст. леса, дес.кбм	Кл. то	Запас на выделе, дес.кбм: Сумм на 1 га пл. сеч.:	общий на выдел	по сост	рн:хо- вляющ	еди- ти	захламлен.: нич- общий	лик- вида	Хозяйственные мероприятия
1	2	3	4	5	6	7	8	9	10	11	12	13	14	15	16	17	18	19	20	21	22	23	24
11	0.3	6Е2ЛП2Б+Д		1	25	Е	70	25	36	4	2	1	Сслм	0.5	26	7.6	4.6						
						ЛП	80	26	40				В2				1.5						
						Б	80	26	36								1.5						
						Д			36														
		подрост: 10Е (30) 6 м, 1 тыс.шт/га, благонадежный																					
		подлесок: ЛЩ, Р Средний																					
		Класс пожарной опасности 3																					
		Краснокнижные растения: Страусник обыкновенный																					
		Рекреационная х-ка: тип ландшафта Закрыт. гориз. сомкн, эстетическая оценка 2, рекреационная оценка Средняя, Устойчивые, проходимость Средняя, просматриваемость Средняя, регулирование рекреации не требуется																					
12	1.1	9Б1Е+ОС,Д,Е		1	26	Б	70	26	28	7	3	1	Сслм	0.7	23	26.3	23.7						
						Е		25	28				В2				2.6						
						ОС			28														
						Д			28														
						Е			28														
		подрост: 6Е4Д (25) 4 м, 1 тыс.шт/га, благонадежный																					
		подлесок: ЛЩ, Р Средний																					
		Класс пожарной опасности 4																					
		Краснокнижные растения: Страусник обыкновенный																					
		Рекреационная х-ка: тип ландшафта Закрыт. гориз. сомкн, эстетическая оценка 2, рекреационная оценка Средняя, Устойчивые, проходимость Средняя, просматриваемость Средняя, регулирование рекреации не требуется																					
13	1.8	4Б4Е2ОС+Д		1	25	Б	70	25	32	7	3	1	Сслм	0.7	22	40.2	16.1						
						Е		24	32				В2				16.1						
						ОС		25	32								8						
						Д	110																
		подрост: 10Е (25) 4 м, 2 тыс.шт/га, благонадежный																					
		подлесок: ЛЩ, Р Средний																					
		Класс пожарной опасности 4																					
		Краснокнижные растения: Страусник обыкновенный																					
		Рекреационная х-ка: тип ландшафта Закрыт. гориз. сомкн, эстетическая оценка 2, рекреационная оценка Средняя, Устойчивые, проходимость Средняя, просматриваемость Средняя, регулирование рекреации не требуется																					

Лосиноостровский лесопарк Функциональная зона: Рекреационная зона Квартал 8-4

N выдела	Площадь, га	Состав.Подр.Подл.Покров,почва, рельеф,особ.выд.Происхожд.Кат.земель Хар.лесн. культур Кадастров.оценка	Я Р У С	Высота Яруса	Элемент леса	Возраст	Высота	Диаметр	Кл.Гр.Бонит	Кл.Гр.Бонит	Тип леса ТЛУ	Полнота Сумма пл. сеч.	Запас сырораст. леса, дес.кбм на 1 га	Запас сырораст. леса, дес.кбм общий на выдел	Запас сырораст. леса, дес.кбм по составляющ	Кл. Запас на выделе, дес.кбм: Хозяйственные мероприятия	Кл. Запас на выделе, дес.кбм: Хозяйственные мероприятия	Кл. Запас на выделе, дес.кбм: Хозяйственные мероприятия	Кл. Запас на выделе, дес.кбм: Хозяйственные мероприятия	Кл. Запас на выделе, дес.кбм: Хозяйственные мероприятия	Кл. Запас на выделе, дес.кбм: Хозяйственные мероприятия
1	2	3	4	5	6	7	8	9	10	11	12	13	14	15	16	17	18	19	20	21	22	23	24
14	0.9	4Е3ОС2Б1Б+Д	1	23	Е	80	24	28	4	2	1	Сслм	0.6	27	24.4	9.8							
					ОС	70	24	28				В2				7.3							
					Б	60	19	16								4.9							
					Б	80	25	28								2.4							
					Д	110		28															

подрост: 5Е5Д (30) 6 м, 2 тыс.шт/га, благонадежный
подлесок: ЛЩ, ЧР Средний
Класс пожарной опасности 3
Краснокнижные растения: Страусник обыкновенный, Медуница неясная
Рекреационная х-ка: тип ландшафта Закрыт. гориз. сомкн, эстетическая оценка 2, рекреационная оценка Средняя, Устойчивые, проходимость Средняя, просматриваемость Средняя, регулирование рекреации не требуется

15	0.7	8Б2ОС+С,Д	1	24	Б	70	24	24	7	3	2	Сслм	0.7	22	14.4	11.5							
					ОС		24	24				В2				2.9							
					С			24															
					Д			24															
		10Е	2	17	Е	45	17	15					0.3	8	5.2	5.2							

подрост: 5Е5Д (30) 6 м, 1.5 тыс.шт/га, благонадежный
подлесок: ЛЩ, Р, ЧР Средний
Класс пожарной опасности 4
Краснокнижные растения: Страусник обыкновенный, Ландыш майский
Рекреационная х-ка: тип ландшафта Закрыт. гориз. сомкн, эстетическая оценка 2, рекреационная оценка Средняя, Устойчивые, проходимость Средняя, просматриваемость Средняя, регулирование рекреации не требуется
Особенности: Полнота неравномерная

16	1.3	5Е5Б+ЛП,Б	1	25	Е	70	24	24	4	2	1	Сслм	0.6	30	40.4	20.2		1.3					
					Б	80	26	36				В2				20.2							
					ЛП			36															
					Б	100		36															

подлесок: ЛЩ, Р, ЧР Средний
Класс пожарной опасности 3
Краснокнижные растения: Страусник обыкновенный, Ландыш майский
Рекреационная х-ка: тип ландшафта Закрыт. гориз. сомкн, эстетическая оценка 2, рекреационная оценка Средняя, Устойчивые, проходимость Средняя, просматриваемость Средняя, регулирование рекреации не требуется

Лосиноостровский лесопарк | Функциональная зона: Рекреационная зона | Квартал 8-4

N выдела	Площадь, га	Состав. Покров, рельеф, Кадастров.	Подр. почва, особ. Хар.	Подл. ре-льеф, выд. лесн.	Я: Про-исхожд. культур:	Вы-сота, ус-а	Элемент леса	Возраст, лет	Вы-сота, м	Диаметр, см	Кл. бонитета	Тип леса	Полнота	Запас сырораст. леса, дес.кбм: Сумм: на 1 га	Кл. Запас на выделе, дес.кбм: общий	то: по выдел	ва: сосна	су-шина	ре-зерв	еди-нич	захламлен.: общий	лик-вид	Хозяйственные мероприятия
1	2	3	4	5	6	7	8	9	10	11	12	13	14	15	16	17	18	19	20	21	22	23	24
17	1.2	5Б4Е1Е+Б	1	25	Б	65	26	28	7	3	1	Сслм	0.7	23	28.2	14.1		0.6				0.6	
					Е	70	25	36				В2				11.3							
					Е	50	22	16								2.8							
					Б	90		16															
		подрост: 8Е2Д (30) 6 м, 1.5 тыс.шт/га, благонадежный																					
		подлесок: ЛЩ, Р, ЧР Средний																					
		Класс пожарной опасности 4																					
		Краснокнижные растения: Страусник обыкновенный																					
		Рекреационная х-ка: тип ландшафта Закрыт. гориз. сомкн, эстетическая оценка 2, рекреационная оценка Средняя, Устойчивые, проходимость Средняя, просматриваемость Средняя, регулирование рекреации не требуется																					
18	1.7	6Б4Е	1	22	Б	65	24	28	7	3	2	Сслм	0.5	14	24.5	14.7							
					Е	60	20	20				В2				9.8							
		подлесок: ЧР, Р Средний																					
		Класс пожарной опасности 4																					
		Краснокнижные растения: Страусник обыкновенный																					
		Рекреационная х-ка: тип ландшафта Закрыт. гориз. сомкн, эстетическая оценка 2, рекреационная оценка Средняя, Устойчивые, проходимость Средняя, просматриваемость Средняя, регулирование рекреации не требуется																					
19	1.4	8Б2Б+Д	1	23	Б	65	24	28	7	3	2	Сслм	0.7	21	28.7	23							
					Б	60	21	20				В2				5.7							
					Д																		
		подлесок: ЛЩ, Р Средний																					
		Класс пожарной опасности 4																					
		Краснокнижные растения: Страусник обыкновенный																					
		Рекреационная х-ка: тип ландшафта Закрыт. гориз. сомкн, эстетическая оценка 2, рекреационная оценка Средняя, Устойчивые, проходимость Средняя, просматриваемость Средняя, регулирование рекреации не требуется																					

Лосиноостровский лесопарк | Функциональная зона: Рекреационная зона | Квартал 8-4

N выдела	Площадь, га	Состав. Покров, почва, рельеф, особ. выд. Исхожд. Кат. земель: Хар. лесн. культур: Кадастров. оценка	Ярус	Элемент леса	Возраст, лет	Высота, м	Диаметр, см	Кл.	Гр.	Бон.	Тип леса	Полнота	Запас сырораст. леса, дес.кбм: Сумм. на 1 га пл. сеч.:	Кл.	Запас на выделе, дес.кбм: общий	по сост.	Захламленность: рн. хо- ди.	нич.	общий	лик.	Хозяйственные мероприятия: вида
1	2	3	4	5	6	7	8	9	10	11	12	13	14	15	16	17	18	19	20	21	22	23	24
20	2.3	7Б3Б+ОС,Д	1	25	Б	80	25	32	8	4	2	Сслм	0.6	19	44.5	31.1		1.2					
					Б	60	24	28				В2				13.4							
					ОС			28															
					Д			28															
		подрост: 5Е5Д (30) 6 м, 2 тыс.шт/га, благонадежный																					
		подлесок: ЛЩ, Р, ЧР Средний																					
		Класс пожарной опасности 4																					
		Краснокнижные растения: Страусник обыкновенный																					
		Рекреационная х-ка: тип ландшафта Закрыт. гориз. сомкн, эстетическая оценка 2, рекреационная оценка Средняя, Устойчивые, проходимость Средняя, просматриваемость Средняя, регулирование рекреации не требуется																					
21	1.0	4С3Е2Б1Д+ОС	1	28	С	110	29	40	6	4	1	Сслм	0.4	20	20	8		0.5		0.5			
					Е		27	40				В2				6							
					Б		29	40								4							
					Д		26	60								2							
					ОС																		
		6Е2Б1Д1ЛП	2	20	Е	50	20	16					0.3	10	10	6							
					Б		20	20								2							
					Д		18	16								1							
					ЛП		18	20								1							
		подлесок: ЛЩ, Р Средний																					
		Класс пожарной опасности 3																					
		Краснокнижные растения: Страусник обыкновенный, Медуница неясная																					
		Рекреационная х-ка: тип ландшафта Закрыт. гориз. сомкн, эстетическая оценка 2, рекреационная оценка Средняя, Устойчивые, проходимость Средняя, просматриваемость Средняя, регулирование рекреации не требуется																					
22	0.3	7Б2ОС1Е	1	24	Б	55	25	28	6	2	1	Сслм	0.8	25	8.7	6.1							
					ОС		23	28				В2				1.7							
					Е		23	28								0.9							
		подлесок: ЛЩ, Р Средний																					
		Класс пожарной опасности 4																					
		Краснокнижные растения: Страусник обыкновенный																					
		Рекреационная х-ка: тип ландшафта Закрыт. гориз. сомкн, эстетическая оценка 2, рекреационная оценка Средняя, Устойчивые, проходимость Средняя, просматриваемость Средняя, регулирование рекреации не требуется																					

```
: N :Пло- :Состав.Подр.Подл.:Я:Вы- :Эле-:Воз:Вы-:Ди:Кл.Гр.Бо: Тип  :Полн:Запас сырораст. :Кл. Запас на выделе, дес.кбм:                 :
:вы-:щадь,:Покров,почва, ре-:Р:со- :мент:   :   :ам:во:во:ни:      :ота : леса, дес.кбм  :то:-------------------------:                 :
:де-:     :льеф,особ.выд.Про:У:та  :    :ра :со-:ет:зр:зр:те: леса :----:----------------:ва:су- :ре- :еди-:захламлен.:Хозяйственные    :
:ла : га  :исхожд.Кат.земель:С:Яр  :ле- :   :   :р :ас:ас:т :      :Сумм: на :общий:по   :рн:хо- :    :нич-:----------:                 :
:   :     :Хар.лесн. культур: :ус  :са  :ст :та :  :та:та:  :      :а пл: 1  :на   :соста:ос:стоя:дин :ных :общий:лик-:мероприятия      :
:   :     :Кадастров.оценка : :а   :    :   :   :  :  :  :  : ТЛУ  :сеч.: га :выдел:вляющ:ти:стар.    :дер.:     :вида:                 :
: 1 :  2  :         3       :4: 5  :  6 : 7 : 8 : 9:10:11:12:  13  : 14 : 15 :  16 : 17  :18: 19 : 20 : 21 : 22  : 23 :     24          :
23  0.4   Культуры лесные
          10Б              1  23   Б    57  23  20 6  2  2  Сслм   0.5  14   5     5        0.18
                                                     В2
          Единичные деревья
          5Д3Б2С+Е            26   Д    140 25  60                      1                                0.2
                                   Б    80  27  40                                                       0.1
                                   С    100 27  40                                                       0.1
                                   Е    90  26  40
          подлесок: ЛЩ, Р Средний
          Класс пожарной опасности 4
          Культуры: год создания л/к 1963, состояние Удовлетворительные
          Краснокнижные растения: Страусник обыкновенный
          Рекреационная х-ка: тип ландшафта Закрыт. гориз. сомкн, эстетическая оценка 2, рекреационная оценка Средняя, Устойчивые,
          проходимость Средняя, просматриваемость Средняя, регулирование рекреации не требуется

24  2.0   6Б4Е+Д,ЛП         1  24   Б    80  26  28 8  4  1  Сслм   0.3  9    17.7  10.6     2.9            2.9        Выбор.санрубка
                                   Е    65  22  24          В2                      7.1
                                   Д            24
                                   ЛП           24
          подлесок: ЛЩ, Р Средний
          Класс пожарной опасности 4
          Краснокнижные растения: Страусник обыкновенный
          Рекреационная х-ка: тип ландшафта Закрыт. гориз. сомкн, эстетическая оценка 2, рекреационная оценка Средняя, Устойчивые,
          проходимость Хорошая, просматриваемость Хорошая, регулирование рекреации не требуется
          Особенности: Полнота неравномерная

25  0.9   8Б2Б              1  25   Б    60  25  28 6  2  1  Сслм   0.3  10   8.8   7
                                   Б    85  26  36          В2                      1.8
          подлесок: ЛЩ, Р, МЛ Густой
          Класс пожарной опасности 4
          Краснокнижные растения: Страусник обыкновенный, Ландыш майский
          Рекреационная х-ка: тип ландшафта Закрыт. гориз. сомкн, эстетическая оценка 2, рекреационная оценка Средняя, Устойчивые,
          проходимость Хорошая, просматриваемость Хорошая, регулирование рекреации не требуется
          Особенности: Полнота неравномерная
```

Лосиноостровский лесопарк | Функциональная зона: Рекреационная зона | Квартал 8-4

N выдела	Площадь, га	Состав. Подр. Подл. Покров, почва, рельеф, особ. выд. Исхожд. Кат. земель: Хар. лесн. культур: Кадастров. оценка	Ярус	Элемент леса	Возраст	Высота	Диаметр	Кл. бон.	Тип леса ТЛУ	Полнота	Запас сырораст. леса, дес.кбм: Сумм. на 1 га пл. сеч.: га	Кл. Запас на выделе, дес.кбм: общий	по сост.	рн. хоз.	ред. стоя.	единич. дин.	захламлен.: общий	лик.	Хозяйственные мероприятия: вида
1	2	3	4	5	6	7	8	9	10	11	12	13	14	15	16	17	18	19	20	21	22	23	24
26	0.2	7Б1Е1Д1ОС	1	25	Б	80	25	24	8	4	2	Сслм	0.3	9	2	1.4							
					Е	60	24	24				В2				0.2							
					Д	60	23	32								0.2							
					ОС	80	24	24								0.2							
		подлесок: Р Редкий Класс пожарной опасности 4 Рекреационная х-ка: тип ландшафта Закрыт. гориз. сомкн, эстетическая оценка 2, рекреационная оценка Средняя, Устойчивые, проходимость Средняя, просматриваемость Средняя, регулирование рекреации не требуется																					
27	0.1	Река														-							
		Класс пожарной опасности 5 Земли линейного протяжения: ширина 3.0 м, протяженность 0.51 км																					
28	0.3	Канава мелиоратив.														-							
		Класс пожарной опасности 5 Земли линейного протяжения: ширина 5.0 м, протяженность 0.64 км																					
29	0.4	Просеки квартальные														-							
		Класс пожарной опасности 5 Земли линейного протяжения: ширина 4.0 м, протяженность 1.10 км																					
30	0.1	Дорога автом.грунтовая														-							
		Класс пожарной опасности 5 Земли линейного протяжения: ширина 3.0 м, протяженность 0.31 км																					
		Итого по категории																					
	31.6														564		8		8				

Лосиноостровский лесопарк | Функциональная зона: Рекреационная зона | Квартал 8-4

N выдела	Площадь, га	Состав. Покров, почва, рельеф, особ. выд. исхожд. Хар. лесн. культур: Кадастров. оценка	Подр.	Подл.	Я: Ярус	Выдел: Состояние	Элемент леса	Возраст	Вы-сота	Диаметр	Кл. бонит.	Гр. бонит.	Тип леса	Полнота	Запас сырораст. леса, дес.кбм: Сумм. на 1 га	Запас сырораст. леса, дес.кбм: общий по выдел	Кл. Запас на выделе, дес.кбм: то: порн хоз.	Кл. Запас на выделе, дес.кбм: то: сухие	Кл. Запас на выделе, дес.кбм: то: редин	Кл. Запас на выделе, дес.кбм: то: единич.	Захламленность: общий	Захламленность: лик-вида	Хозяйственные мероприятия
1	2	3	4	5	6	7	8	9	10	11	12	13	14	15	16	17	18	19	20	21	22	23	24
	По составляющим породам																						
															С	8							
															Е	133							
															Д	3							
															Б	396							
															ОС	22							
															ЛП	2							
	Итого по кварталу																						
31.6															564		8				8		
	По составляющим породам																						
															С	8							
															Е	133							
															Д	3							
															Б	396							
															ОС	22							
															ЛП	2							

Отметка об изменениях после лесоустройства

N выдела	Площадь выдела	Наименование выполненного мероприятия, иного воздействия; изменение качества земли; хозяйства	Год проведения (возраст)	Объемные показатели мероприятия, га, м3	Подпись лица произведшего запись	N выдела	Площадь выдела	Наименование выполненного мероприятия, иного воздействия; изменение качества земли; хозяйства	Год проведения (возраст)	Объемные показатели мероприятия, га, м3	Подпись лица произведшего запись

Лосиноостровский лесопарк | Функциональная зона: Рекреационная зона | Квартал 9-1

N выдела	Площадь, га	Состав. Покров, почва, рельеф, особ. выд. Хар. лесн. культур. Кадастров. оценка	Ярус	Возраст	Элемент леса	Высота	Диаметр	Кл. бонитета	Тип леса	Полнота	Запас сырораст. Сумм. на 1 га	Кл. Запас на выделе, дес.кбм: общий	по породам	Хозяйственные мероприятия: захламленность	единичных	хозяйственных видов
1	3.1	8Б1ОЛЧ1Е+Д	1	25	Б	70	25	28	7	3	1	Прчб	0.7	22	68	54.4
					ОЛЧ							С4				6.8
					Е	60										6.8
					Д											
		подрост: 10Е (35) 6 м, 1 тыс.шт/га, благонадежный														
		подлесок: Р, ЛЩ, МЛ Средний														
		Класс пожарной опасности 5														
		Краснокнижные растения: Страусник обыкновенный, Чистяк весенний														
		Рекреационная х-ка: тип ландшафта Закрыт. гориз. сомкн, эстетическая оценка 2, рекреационная оценка Средняя, Устойчивые, проходимость Средняя, просматриваемость Средняя, регулирование рекреации не требуется														
2	1.3	10Б	1	23	Б	60	23	20	6	2	2	Прчб	0.5	14	18.2	18.2
												С4				
		подлесок: ЛЩ, ИВК Редкий														
		Класс пожарной опасности 5														
		Рекреационная х-ка: тип ландшафта Закрыт. вертик.сомкн, эстетическая оценка 2, рекреационная оценка Средняя, Устойчивые, проходимость Средняя, просматриваемость Средняя, регулирование рекреации не требуется														
3	0.7	9Б1ОЛЧ	1	23	Б	65	23	20	7	3	2	Прчб	0.5	14	9.6	8.6
					ОЛЧ							С4				1
		подлесок: ИВК Редкий														
		Класс пожарной опасности 5														
		Рекреационная х-ка: тип ландшафта Закрыт. гориз. сомкн, эстетическая оценка 2, рекреационная оценка Средняя, Устойчивые, проходимость Средняя, просматриваемость Средняя, регулирование рекреации не требуется														
4	0.7	10Б+Е	1	25	Б	65	25	24	7	3	1	Сслм	0.5	16	10.6	10.6
					Е							В2				
		подлесок: ЛЩ, Р Средний														
		Класс пожарной опасности 4														
		Краснокнижные растения: Страусник обыкновенный														
		Рекреационная х-ка: тип ландшафта Закрыт. гориз. сомкн, эстетическая оценка 2, рекреационная оценка Средняя, Устойчивые, проходимость Средняя, просматриваемость Средняя, регулирование рекреации не требуется														

N выдела	Площадь, га	Состав.Подр.Подл.Покров,почва, рельеф,особ.выд.Про исхожд.Кат.земель Хар.лесн. культур Кадастров.оценка	Я Р У С	Высота Ярус а	Элемент леса	Возраст	Высота	Диаметр	Кл.Гр.Бонитет	Кл.Гр.Бонитет	Тип леса ТЛУ	Полнота Сумма пл. сеч.	Запас сырораст. леса, дес.кбм на 1 га	Запас сырораст. леса, дес.кбм общий на выдел	Запас сырораст. леса, дес.кбм по составляющ	Кл. Запас на выделе, дес.кбм: то: вариантов	Кл. Запас на выделе, дес.кбм: сухостоя стар.	Кл. Запас на выделе, дес.кбм: редин	Кл. Запас на выделе, дес.кбм: единичных дер.	Кл. Запас на выделе, дес.кбм: захламлен. общий	Кл. Запас на выделе, дес.кбм: захламлен. лик-вида	Хозяйственные мероприятия
1	2	3	4	5	6	7	8	9	10	11	12	13	14	15	16	17	18	19	20	21	22	23	24
5	2.8	6Б4Е	1	24	Б	80	25	32	8	4	2	Сслм	0.6	19	53.8	32.3							
					Е	60	23	24				В2				21.5							

подрост: 10Е (30) 3 м, 1 тыс.шт/га, благонадежный
подлесок: ЛЩ, Р Средний
Класс пожарной опасности 4
Краснокнижные растения: Страусник обыкновенный
Рекреационная х-ка: тип ландшафта Закрыт. гориз. сомкн, эстетическая оценка 2, рекреационная оценка Средняя, Устойчивые, проходимость Средняя, просматриваемость Средняя, регулирование рекреации не требуется

6	8.4	9Б1Е+ЛП	1	26	Б	80	26	28	8	4	1	Сслм	0.8	26	218.6	196.7							
					Е	60	22	24				В2				21.9							
					ЛП																		

подрост: 10Е (25) 5 м, 1 тыс.шт/га, благонадежный
подлесок: ЛЩ, Р Средний
Класс пожарной опасности 4
Краснокнижные растения: Страусник обыкновенный, Чистяк весенний, Медуница неясная
Рекреационная х-ка: тип ландшафта Закрыт. гориз. сомкн, эстетическая оценка 2, рекреационная оценка Средняя, Устойчивые, проходимость Средняя, просматриваемость Средняя, регулирование рекреации не требуется

7	1.1	10ИВД	1	13	ИВД	35	13	10	4	2	3	Прчб	0.3	4	4.4	4.4							
												С4											

подлесок: ЛЩ, Р Средний
Класс пожарной опасности 5
Краснокнижные растения: Чистяк весенний
Рекреационная х-ка: тип ландшафта Закрыт. вертик.сомкн, эстетическая оценка 2, рекреационная оценка Средняя, Устойчивые, проходимость Средняя, просматриваемость Средняя, треб. незначит. регулир. рекреации

8	1.1	Болото																				
												-											
												371											

Класс пожарной опасности 5
Болота: Верховое, Осоковое, Береза, % зарастания 30
Рекреационная х-ка: тип ландшафта Открытый с дерев., эстетическая оценка 3, рекреационная оценка Низкая, проходимость Плохая, просматриваемость Плохая, требуется строгий режим рекреации

```
: N :Пло- :Состав.Подр.Подл.:Я:Вы- :Эле-:Воз:Вы-:Ди:Кл.Гр.Бо: Тип  :Полн:Запас сырораст. :Кл. Запас на выделе, дес.кбм:                :
:вы-:щадь,:Покров,почва, ре-:Р:со- :мент:   :   :ам:во:во:ни:      :ота : леса, дес.кбм  :то:-------------------------:                :
:де-:     :льеф,особ.выд.Про:У:та  :    :ра :со-:ет:зр:зр:те: леса :----:----------------:ва:су- :ре- :еди-:захламлен.:Хозяйственные    :
:ла : га  :исхожд.Кат.земель:С:Яр  :ле- :   :   :р :ас:ас:т :      :Сумм: на :общий:по   :рн:хо- :    :нич-:----------:                :
:   :     :Хар.лесн. культур: :ус  :са  :ст :та :  :та:та:  :      :а пл: 1  :на   :соста:ос:стоя:дин :ных :общий:лик-:мероприятия      :
:   :     :Кадастров.оценка : :а   :    :   :   :  :  :  :  : ТЛУ  :сеч.: га :выдел:вляющ:ти:стар.    :дер.:     :вида:                :
-------------------------------------------------------------------------------------------------------------------------------------------
: 1 :  2  :         3       :4: 5  :  6 : 7 : 8 : 9:10:11:12:  13  : 14 : 15 :  16 : 17  :18: 19 : 20 : 21 : 22  : 23 :     24          :
-------------------------------------------------------------------------------------------------------------------------------------------
9   0.7   Прогалина                 ОЛЧ                                                                                  Расчистка площ.
                                                          3  -                                                            Лес.культуры
                                                             С4
          Класс пожарной опасности 3
          Рекреационная х-ка: тип ландшафта Открытый без дер., эстетическая оценка 2, рекреационная оценка Средняя, проходимость
          Хорошая, просматриваемость Хорошая
          Особенности: Загрязнение бытов.отходами, Провед.мер-тий хоз.нецелесообразно

10  1.0   9С1Б+Е            1  25   С    80  25  28 4  2  1  Сслм   0.8  33   32.1  28.9
                                    Б        26  24          В2                     3.2
                                    Е            24
          подрост: 10Е (25) 5 м, 1 тыс.шт/га, благонадежный
          подлесок: ЛЩ, Р Средний
          Класс пожарной опасности 3
          Краснокнижные растения: Страусник обыкновенный, Медуница неясная
          Рекреационная х-ка: тип ландшафта Закрыт. гориз. сомкн, эстетическая оценка 2, рекреационная оценка Средняя, Устойчивые,
          проходимость Средняя, просматриваемость Средняя, регулирование рекреации не требуется

11  0.6   9Б1С              1  25   Б    70  25  28 7  3  1  Сслм   0.7  22   12.7  11.4
                                    С        24  28          В2                     1.3
          подрост: 10Е (25) 3 м, 1 тыс.шт/га, благонадежный
          Класс пожарной опасности 4
          Краснокнижные растения: Страусник обыкновенный
          Рекреационная х-ка: тип ландшафта Закрыт. гориз. сомкн, эстетическая оценка 2, рекреационная оценка Средняя, Устойчивые,
          проходимость Средняя, просматриваемость Средняя, регулирование рекреации не требуется

12  2.7   8Б1Е1ОС           1  26   Б    80  26  28 8  4  1  Сслм   0.7  23   62    49.6
                                    Е    50  21  24          В2                     6.2
                                    ОС   80  26  28                                 6.2
          подрост: 5Е5Д (30) 6 м, 1.5 тыс.шт/га, благонадежный
          подлесок: ЛЩ, Р Средний
          Класс пожарной опасности 4
          Краснокнижные растения: Страусник обыкновенный
          Рекреационная х-ка: тип ландшафта Закрыт. гориз. сомкн, эстетическая оценка 2, рекреационная оценка Средняя, Устойчивые,
          проходимость Средняя, просматриваемость Средняя, регулирование рекреации не требуется
```

Лосиноостровский лесопарк | Функциональная зона: Рекреационная зона | Квартал 9-1

N выдела	Площадь, га	Состав. Покров, рельеф, исходд. Хар. лесн. культур. Кадастров. оценка	Подр. Подл. почва, особ. выд. Кат. земель	Я: Вы- ре- Про: У: С: Яр ус а	Элемент леса	Возр.	Вы- сота	Ди- ам	Кл. Гр. Бон.	Тип леса, ТЛУ	Полнота	Запас сырораст. Сумм. на 1 га пл. сеч.: га	Кл. то:	Запас на выделе, дес.кбм: общий	по составляющим породам	Средний диаметр	Средний запас	Хозяйственные мероприятия: лик-видация захламлен. нич- ек. дер.	Хозяйственные мероприятия: вида
1	2	3	4	5	6	7	8	9	10	11	12	13	14	15	16	17	18	19	20	21	22	23	24
13	0.2	Канава мелиоратив.																					
												-											
		Класс пожарной опасности 5 Земли линейного протяжения: ширина 5.0 м, протяженность 0.33 км																					
14	0.3	Просеки квартальные																					
												-											
		Класс пожарной опасности 5 Земли линейного протяжения: ширина 4.0 м, протяженность 0.86 км																					
15	0.0	Границы окружные																					
												-											
		Класс пожарной опасности 5 Земли линейного протяжения: ширина 1.0 м, протяженность 0.27 км																					
16	0.2	Дорога автом.грунтовая																					
												-											
		Класс пожарной опасности 5 Земли линейного протяжения: ширина 3.0 м, протяженность 0.72 км																					
		Итого по категории																					
	24.9														489								
		По составляющим породам																					
															С	30							
															Е	56							
															Д								
															Б	385							
															ОС	6							
															ОЛЧ	8							
															ЛП								
															ИВД	4							

Лосиноостровский лесопарк Функциональная зона: Квартал 9-1

N выдела	Площадь, га	Состав.Подр.Подл.Покров,почва, рельеф,особ.выд.Происхожд.Кат.земель Хар.лесн. культур Кадастров.оценка	Я Р У С	Высота Яруса	Элемент леса	Возраст	Высота	Диаметр	Кл.Гр.Бонитет	Кл.Гр.Бонитет	Тип леса ТЛУ	Полнота Сумма пл. сеч.	Запас сырораст. леса, дес.кбм на 1 га	Запас сырораст. леса, дес.кбм общий на выдел	Запас сырораст. леса, дес.кбм по составляющ.	Кл. Запас на выделе, дес.кбм: товарн. ос. ти	Кл. Запас на выделе, дес.кбм: сухостоя стар.	Кл. Запас на выделе, дес.кбм: ре-дин	Кл. Запас на выделе, дес.кбм: единичных дер.	Кл. Запас на выделе, дес.кбм: захламлен. общий	Кл. Запас на выделе, дес.кбм: захламлен. лик-вида	Хозяйственные мероприятия
1	2	3	4	5	6	7	8	9	10	11	12	13	14	15	16	17	18	19	20	21	22	23	24

Итого по кварталу

24.9 489

По составляющим породам

С	30
Е	56
Д	
Б	385
ОС	6
ОЛЧ	8
ЛП	
ИВД	4

Отметка об изменениях после лесоустройства

N выдела	Площадь выдела	Наименование выполненного мероприятия, иного воздействия; изменение категории земли; хозяйства	Год проведения (возобновления)	Объемные показатели мероприятия, га, м3	Подпись лица произведшего запись	N выдела	Площадь выдела	Наименование выполненного мероприятия, иного воздействия; изменение категории земли; хозяйства	Год проведения (возобновления)	Объемные показатели мероприятия, га, м3	Подпись лица произведшего запись

Лосиноостровский лесопарк | Функциональная зона: Рекреационная зона | Квартал 9-2

N выдела	Площадь, га	Состав. Покров, рельеф, исхожд. Хар.лесн. культур. Кадастров.оценка	Подр. ярус	Подл. ярус	Возраст	Высота	Диаметр	Кл.бон.	Гр.поч.	Бонитет	Тип леса	Полнота	Запас сырораст. леса, дес.кбм	Кл. ТО	Запас на выделе, дес.кбм: общий	Запас на выделе, дес.кбм: по сост.	Запас сырораст. леса, дес.кбм: сохр.	Запас сырораст. леса, дес.кбм: дин.	Захламленность: общий	Захламленность: лик.	Хозяйственные мероприятия
1	0.9	10Б+ОС		1	25	Б	70	25	24	7	3	1	Сслм	0.8	26	23.8	23.8					
						ОС			24				В2									
		подрост: 10Е (20) 3 м, 1 тыс.шт/га, благонадежный																				
		подлесок: ЛЩ, Р Средний																				
		Класс пожарной опасности 4																				
		Рекреационная х-ка: тип ландшафта Закрыт. гориз. сомкн, эстетическая оценка 2, рекреационная оценка Средняя, Устойчивые, проходимость Средняя, просматриваемость Средняя, регулирование рекреации не требуется																				
2	0.2	9Б1С+Л		1	27	Б	80	27	32	8	4	1	Сслм	0.8	28	6.9	6.2					
						С		26	28				В2				0.7					
						Л			28													
		подрост: 10Е (15) 3 м, 1 тыс.шт/га, благонадежный																				
		подлесок: ЛЩ, Р, Ж Средний																				
		Класс пожарной опасности 4																				
		Краснокнижные растения: Страусник обыкновенный																				
		Рекреационная х-ка: тип ландшафта Закрыт. гориз. сомкн, эстетическая оценка 2, рекреационная оценка Средняя, Устойчивые, проходимость Средняя, просматриваемость Средняя, регулирование рекреации не требуется																				
3	1.1	10Б		1	25	Б	70	25	28	7	3	1	Сслм	0.7	22	23.2	23.2					
													В2									
		подрост: 10Е (35) 6 м, 0 тыс.шт/га, благонадежный																				
		подлесок: ЛЩ, Р Средний																				
		Класс пожарной опасности 4																				
		Краснокнижные растения: Страусник обыкновенный																				
		Рекреационная х-ка: тип ландшафта П/открыт рав. разм., эстетическая оценка 2, рекреационная оценка Средняя, Устойчивые, проходимость Средняя, просматриваемость Средняя, регулирование рекреации не требуется																				

Лосиноостровский лесопарк | Функциональная зона: Рекреационная зона | Квартал 9-2

N выдела	Площадь, га	Состав. Покров, почва, рельеф, особ. выд. Хар. лесн. культур. Кадастров. оценка	Подр.	Подл.	Ярус	Возраст	Бонитет	Тип леса	Полнота	Запас сырораст. Сумм. на 1 га	Кл. Запас на выделе, дес.кбм: общий	по породам	Захламленность: общий	лик.	Хозяйственные мероприятия: нич.	по хоз.	по рекреации	по видам
1	2	3	4	5	6	7	8	9	10	11	12	13	14	15	16	17	18	19	20	21	22	23	24
4	0.4	9Б1ОС+Е	1	26	Б	80	26	28	8	4	1	Сслм	0.7	23	10.1	9.1							
					ОС		26	28				В2				1							
					Е																		
		подрост: 10Е (35) 6 м, 1 тыс.шт/га, благонадежный																					
		подлесок: ЛЩ, Р Средний																					
		Класс пожарной опасности 4																					
		Краснокнижные растения: Страусник обыкновенный																					
		Рекреационная х-ка: тип ландшафта Закрыт. гориз. сомкн, эстетическая оценка 2, рекреационная оценка Средняя, Устойчивые, проходимость Средняя, просматриваемость Средняя, регулирование рекреации не требуется																					
5	0.7	9Б1С	1	26	Б	80	26	28	8	4	1	Сслм	0.7	23	15.4	13.9							
					С			28				В2				1.5							
		подлесок: ЛЩ, Р Средний																					
		Класс пожарной опасности 4																					
		Краснокнижные растения: Страусник обыкновенный																					
		Рекреационная х-ка: тип ландшафта Закрыт. гориз. сомкн, эстетическая оценка 2, рекреационная оценка Средняя, Устойчивые, проходимость Средняя, просматриваемость Средняя, регулирование рекреации не требуется																					
6	0.8	4С2Л1Е3Б	1	26	С	80	26	32	4	2	1	Сслм	0.6	25	20	8							
					Л		25	28				В2				4							
					Е		24	28								2							
					Б		26	28								6							
		подрост: 10Е (35) 6 м, 1 тыс.шт/га, благонадежный																					
		подлесок: ЛЩ, Р, МЛ Средний																					
		Класс пожарной опасности 3																					
		Краснокнижные растения: Страусник обыкновенный																					
		Рекреационная х-ка: тип ландшафта Закрыт. гориз. сомкн, эстетическая оценка 2, рекреационная оценка Средняя, Устойчивые, проходимость Средняя, просматриваемость Средняя, регулирование рекреации не требуется																					

Лосиноостровский лесопарк | Функциональная зона: Рекреационная зона | Квартал 9-2

N выдела	Площадь, га	Состав. Покров, почва, рельеф, особ. выд. Хар. лесн. культур. Кадастров. оценка	Подр.	Подл.	Я: Р: У: С:	Возраст	Высота	Диаметр	Кл. бон.	Гр. зр.	Бон.	Тип леса	Полнота	Запас сырораст. Сумм: на 1 га пл: сеч.: га	Кл. Запас на выделе, дес.кбм: общий	по составляющим породам	Кл. рн.	Кл. хо- зяйств.	Запас на выделе, дес.кбм: общий	по лик- видам	Захламленность, единичные	Хозяйственные мероприятия
1	2	3	4	5	6	7	8	9	10	11	12	13	14	15	16	17	18	19	20	21	22	23	24
7	0.7	10Б+ОЛЧ	1	24	Б ОЛЧ	70	24	24 24	7	3	2	Сслм В2	0.7	22	14.9	14.9							
		подлесок: ИВК Редкий Класс пожарной опасности 4 Краснокнижные растения: Страусник обыкновенный Рекреационная х-ка: тип ландшафта Закрыт. гориз. сомкн, эстетическая оценка 2, рекреационная оценка Средняя, Устойчивые, проходимость Средняя, просматриваемость Средняя, регулирование рекреации не требуется																					
8	0.0	Канава мелиоратив.																					
		-																					
		Класс пожарной опасности 5 Земли линейного протяжения: ширина 5.0 м, протяженность 0.07 км																					
9	0.1	Просеки квартальные																					
		-																					
		Класс пожарной опасности 5 Земли линейного протяжения: ширина 4.0 м, протяженность 0.32 км																					
10	0.0	Границы окружные																					
		-																					
		Класс пожарной опасности 5 Земли линейного протяжения: ширина 1.0 м, протяженность 0.45 км																					
		Итого по категории																					
	5.0															114							
		По составляющим породам																					
																С 10 Е 2 Л 4 Б 97 ОС 1 ОЛЧ							

Лосиноостровский лесопарк Функциональная зона: Квартал 9-2

N выдела	Площадь, га	Состав.Подр.Подл.Покров,почва, рельеф,особ.выд.Происхожд.Кат.земель Хар.лесн. культур Кадастров.оценка	Я Р У С	Высота Яруса	Элемент леса	Возраст	Высота	Диаметр	Кл.Гр.Бонитет	Кл.Гр.Бонитет	Тип леса ТЛУ	Полнота Сумма пл. сеч.	Запас сырораст. леса, дес.кбм на 1 га	Запас сырораст. леса, дес.кбм общий на выдел	Запас сырораст. леса, дес.кбм по составляющ.	Кл. Запас на выделе, дес.кбм: товарн. ос. ти	Запас на выделе, дес.кбм: сухостоя стар.	Запас на выделе, дес.кбм: ре-дин	Запас на выделе, дес.кбм: единичных дер.	Запас на выделе, дес.кбм: захламлен. общий	Запас на выделе, дес.кбм: захламлен. лик-вида	Хозяйственные мероприятия
1	2	3	4	5	6	7	8	9	10	11	12	13	14	15	16	17	18	19	20	21	22	23	24

Итого по кварталу

5.0 114

По составляющим породам

С	10
Е	2
Л	4
Б	97
ОС	1
ОЛЧ	

Отметка об изменениях после лесоустройства

N выдела	Площадь выдела	Наименование выполненного мероприятия, иного воздействия; изменение качества земли; хозяйства	Год проведения (возраст)	Объемные показатели мероприятия, га, м3	Подпись лица произведшего запись	N выдела	Площадь выдела	Наименование выполненного мероприятия, иного воздействия; изменение качества земли; хозяйства	Год проведения (возраст)	Объемные показатели мероприятия, га, м3	Подпись лица произведшего запись

Лосиноостровский лесопарк | Функциональная зона: Рекреационная зона | Квартал 9-3

N выдела	Площадь, га	Состав. Покров, рельеф, исходжд. Хар.лесн. Кадастров.оценка	Подр. почва, особ.выд. культур: оценка	Подл.: ре-: Про: Кат.земель: ус: а	Я: Р: У: С:	Вы-: со-: та: Яр: ст	Элемент леса	Возр.	Выс.	Диам.	Кл.бон.	Гр.поч.	Бон.	Тип леса, ТЛУ	Полн.	Запас сырораст. леса, дес.кбм: Сумм. на 1 га пл. сеч.:	Кл. Запас на выделе, дес.кбм: то: на выдел:	Состав	Запас хламлен. общий	Запас хламлен. лик-ных	Хозяйственные мероприятия: еди-ничные	Хозяйственные мероприятия: вида
1	0.3	6Б2ОС1Е1ЛП+Д	1	26			Б	70	26	28	7	3	1	Сслм	0.7	23	6	3.6				
							ОС		25	28				В2				1.2				
							Е		25	28								0.6				
							ЛП		25	28								0.6				
							Д															
		подрост: 10Е (30) 6 м, 2 тыс.шт/га, благонадежный																				
		подлесок: ЛЩ, Р Средний																				
		Класс пожарной опасности 4																				
		Краснокнижные растения: Страусник обыкновенный																				
		Рекреационная х-ка: тип ландшафта Закрыт. гориз. сомкн, эстетическая оценка 2, рекреационная оценка Средняя, Устойчивые, проходимость Средняя, просматриваемость Средняя, регулирование рекреации не требуется																				
2	0.6	5Б3ОС2ЛП	1	26			Б	70	26	28	7	3	1	Сслм	0.7	23	13.8	6.9				
							ОС		25	28				В2				4.1				
							ЛП		25	24								2.8				
		подлесок: ЛЩ, Р Средний																				
		Класс пожарной опасности 4																				
		Краснокнижные растения: Страусник обыкновенный																				
		Рекреационная х-ка: тип ландшафта Закрыт. гориз. сомкн, эстетическая оценка 2, рекреационная оценка Средняя, Устойчивые, проходимость Средняя, просматриваемость Средняя, регулирование рекреации не требуется																				
3	2.4	6Б1ОС3Е+ЛП	1	27			Б	80	27	32	8	4	1	Сслм	0.6	21	49.9	29.9				
							ОС		26	28				В2				5				
							Е		26	32								15				
							ЛП															
		подрост: 10Е (30) 6 м, 2 тыс.шт/га, благонадежный																				
		подлесок: ЛЩ, Р Средний																				
		Класс пожарной опасности 4																				
		Краснокнижные растения: Страусник обыкновенный																				
		Рекреационная х-ка: тип ландшафта Закрыт. гориз. сомкн, эстетическая оценка 2, рекреационная оценка Средняя, Устойчивые, проходимость Средняя, просматриваемость Средняя, регулирование рекреации не требуется																				

Лосиноостровский лесопарк | Функциональная зона: Рекреационная зона | Квартал 9-3

N выдела	Площадь, га	Состав. Покров, почва, рельеф, особ. выд. Исхожд. Кат. земель: Хар. лесн. культур: Кадастров. оценка	Ярус	Элемент леса	Возраст	Высота	Диаметр	Кл. бонитета	Тип леса	Полнота	Запас сырораст. леса, дес.кбм	Кл. Запас на выделе, дес.кбм				Хозяйственные мероприятия
													вакуум	сухостой	редина	захламленность: общий	захламленность: лик-ных видов	
1	2	3	4	5	6	7	8	9	10	11	12	13	14	15	16	17	18	19
4	2.8	5ОС3Б2ЛП+Д,КЛ	1	24	ОС	65	24	24	7	4	2	Сслм	0.7	27	75.4	37.7		
					Б		25	24				В2				22.6		
					ЛП		24	24								15.1		
					Д													
					КЛ													
		подрост: 10Е (25) 6 м, 1 тыс.шт/га, благонадежный																
		подлесок: ЛЩ, Р Средний																
		Класс пожарной опасности 4																
		Краснокнижные растения: Страусник обыкновенный, Медуница неясная																
		Рекреационная х-ка: тип ландшафта Закрыт. гориз. сомкн, эстетическая оценка 2, рекреационная оценка Средняя, Устойчивые, проходимость Средняя, просматриваемость Средняя, регулирование рекреации не требуется																
5	6.1	10Б+С,ОС	1	25	Б	70	25	28	7	3	1	Сслм	0.7	22	133.8	133.8		
					С							В2						
					ОС													
		8ЛП2КЛ	2	20	ЛП	40	20	16					0.3	10	60.8	48.6		
					КЛ											12.2		
		подлесок: ЛЩ, Р Средний																
		Класс пожарной опасности 4																
		Краснокнижные растения: Страусник обыкновенный, Медуница неясная																
		Рекреационная х-ка: тип ландшафта Закрыт. гориз. сомкн, эстетическая оценка 2, рекреационная оценка Средняя, Устойчивые, проходимость Средняя, просматриваемость Средняя, регулирование рекреации не требуется																
6	1.1	7Б1ЛП1ОС1Е+Д	1	26	Б	80	27	32	8	4	1	Сслм	0.7	24	26.4	18.6		
					ЛП		26	28				В2				2.6		
					ОС		26	28								2.6		
					Е		24	28								2.6		
					Д													
		подлесок: ЛЩ, Р Средний																
		Класс пожарной опасности 4																
		Краснокнижные растения: Страусник обыкновенный																
		Рекреационная х-ка: тип ландшафта Закрыт. гориз. сомкн, эстетическая оценка 2, рекреационная оценка Средняя, Устойчивые, проходимость Средняя, просматриваемость Средняя, регулирование рекреации не требуется																

Лосиноостровский лесопарк | Функциональная зона: Рекреационная зона | Квартал 9-3

N выдела	Площадь, га	Состав. Покров, почва, рельеф, особ. выд. Исхожд. Хар. лесн. культур. Кадастров. оценка	Ярус	Возраст	Элемент леса	Высота, м	Диаметр, см	Класс бонитета	Тип леса	Полнота	Запас сырораст. леса, дес.кбм: Сумм. на 1 га	Кл. Запас на выделе, дес.кбм: общий	по сост.	по сост.	Хозяйственные мероприятия: единичные	Захламленность: общий	Захламленность: ликвидная	Хозяйственные мероприятия: вид
1	2	3	4	5	6	7	8	9	10	11	12	13	14	15	16	17	18	19	20	21	22	23	24
7	2.3	9Б1С+Е,ЛП	1	27	Б	80	27	32	8	4	1	Сслм	0.8	28	63.6	57.2							
					С		24	28				В2				6.4							
					Е																		
					ЛП																		
		подлесок: ЛЩ, Р Средний																					
		Класс пожарной опасности 4																					
		Краснокнижные растения: Страусник обыкновенный																					
		Рекреационная х-ка: тип ландшафта Закрыт. гориз. сомкн, эстетическая оценка 2, рекреационная оценка Средняя, Устойчивые, проходимость Средняя, просматриваемость Средняя, регулирование рекреации не требуется																					
8	0.2	6ОС3Б1ЛП+Д,Е	1	26	ОС	65	25	28	7	4	1	Сслм	0.7	29	4.8	2.9		0.08				0.08	
					Б	80	27	32				В2				1.4							
					ЛП	100	27	40								0.5							
					Д																		
					Е																		
		подлесок: ЛЩ, Р Средний																					
		Класс пожарной опасности 4																					
		Краснокнижные растения: Страусник обыкновенный, Медуница неясная																					
		Рекреационная х-ка: тип ландшафта Закрыт. гориз. сомкн, эстетическая оценка 2, рекреационная оценка Средняя, Устойчивые, проходимость Средняя, просматриваемость Средняя, регулирование рекреации не требуется																					
9	0.9	7ЛП2Б1С+Д,Е	1	27	ЛП	100	27	40	10	4	2	Сслм	0.6	33	28.7	20.1							
					Б	80	27	32				В2				5.7							
					С	80	26	40								2.9							
					Д																		
					Е																		
		подрост: 10Е (30) 6 м, 1 тыс.шт/га, благонадежный																					
		подлесок: ЛЩ, Р Средний																					
		Класс пожарной опасности 4																					
		Краснокнижные растения: Страусник обыкновенный, Медуница неясная																					
		Рекреационная х-ка: тип ландшафта Закрыт. гориз. сомкн, эстетическая оценка 2, рекреационная оценка Средняя, Устойчивые, проходимость Средняя, просматриваемость Средняя, регулирование рекреации не требуется																					

Лосиноостровский лесопарк | Функциональная зона: Рекреационная зона | Квартал 9-3

N выдела	Площадь, га	Состав. Покров, рельеф, исходд. Хар.лесн. культур. Кадастров.оценка	Подр. почва, особ.выд. Кат.земель	Подл.: ре-: со-: ста:	Я: Р: У: С:	Вы-: сота:	Эле-: мент:	Воз: ра:	Вы-: со-:	Ди: ам: ет:	Кл.Гр.Бо: во: зр: ас:	ни: зр: ас:	те: т	Тип леса	Полн: ота: Сумм: а пл: сеч.:	Запас сырораст. леса, дес.кбм	Кл. Запас на выделе, дес.кбм: то:	ва:	су-	ре-	еди-: нич-:	Хозяйственные мероприятия: захламлен.: общий: лик-: вида	
1	2	3		4	5	6	7	8	9	10	11	12	13	14	15	16	17	18	19	20	21	22	23	24
10	3.0	7Б2ОС1ЛП		1	25	Б ОС ЛП	70	25 25 25	24 24 24	7	3	1	Сслм В2	0.8	26	76.7	53.7 15.3 7.7								
		подрост: 10Е (20) 4 м, 3 тыс.шт/га, благонадежный подлесок: ЛЩ, Р Средний Класс пожарной опасности 4 Краснокнижные растения: Страусник обыкновенный, Медуница неясная Рекреационная х-ка: тип ландшафта Закрыт. гориз. сомкн, эстетическая оценка 2, рекреационная оценка Средняя, Устойчивые, проходимость Средняя, просматриваемость Средняя, регулирование рекреации не требуется																						
11	0.7	7Б3ЛП+Д		1	26	Б ЛП Д	80	26 26	32 28	8	4	1	Сслм В2	0.6	20	13.4	9.4 4								
		подрост: 10Е (30) 6 м, 1 тыс.шт/га, благонадежный подлесок: ЛЩ, Р Средний Класс пожарной опасности 4 Краснокнижные растения: Страусник обыкновенный Рекреационная х-ка: тип ландшафта Закрыт. гориз. сомкн, эстетическая оценка 2, рекреационная оценка Средняя, Устойчивые, проходимость Средняя, просматриваемость Средняя, регулирование рекреации не требуется																						
12	2.3	10С+ЛП,Д,Е,ОС		1	28	С ЛП Д Е ОС	95	28	40	5	3	1	Сслм В2	0.7	34	77.7	77.7								
		подрост: 10Е (30) 6 м, 3 тыс.шт/га, благонадежный подлесок: ЛЩ, Р Средний Класс пожарной опасности 3 Краснокнижные растения: Страусник обыкновенный, Медуница неясная Рекреационная х-ка: тип ландшафта Закрыт. гориз. сомкн, эстетическая оценка 2, рекреационная оценка Средняя, Устойчивые, проходимость Средняя, просматриваемость Средняя, регулирование рекреации не требуется																						

Лосиноостровский лесопарк Функциональная зона: Рекреационная зона Квартал 9-3

N выдела	Площадь, га	Состав.Подр.Подл.Покров,почва, рельеф,особ.выд.Происхожд.Кат.земель Хар.лесн. культур Кадастров.оценка	Я Р У С	Высота Яруса	Элемент леса	Возраст	Высота	Диаметр	Кл.Гр.Бонит	Тип леса ТЛУ	Полнота	Запас сырораст. леса, дес.кбм			Кл. Запас на выделе, дес.кбм						Хозяйственные мероприятия
												Сумм. на 1 га	общий на выдел	по составляющ.	вар.	сухостоя	ре-дин	единичных дер.	захламлен. общий	лик-вида	
1	2	3	4	5	6	7	8	9	10	11	12	13	14	15	16	17	18	19	20	21	22	23	24
13	1.2	9Е1ОС	1	27	Е	110	27	40	6	4	2	Сслм	0.8	45	51.8	46.6							Проходн.1 оч.
					ОС	80	26	32				В2				5.2							
		подрост: 10Е (15) 3 м, 1 тыс.шт/га, благонадежный																					
		подлесок: ЛЩ, Р, ЧР Средний																					
		Класс пожарной опасности 3																					
		Краснокнижные растения: Страусник обыкновенный																					
		Рекреационная х-ка: тип ландшафта Закрыт. гориз. сомкн, эстетическая оценка 2, рекреационная оценка Средняя, Устойчивые, проходимость Средняя, просматриваемость Средняя, регулирование рекреации не требуется																					
14	0.7	7ЛП2Е1Б	1	28	ЛП	110	28	40	11	4	2	Сслм	0.6	34	23.7	16.6		0.35			0.35		
					Е		26	40				В2				4.7							
					Б		27	40								2.4							
		подлесок: ЛЩ, Р Средний																					
		Класс пожарной опасности 4																					
		Краснокнижные растения: Страусник обыкновенный																					
		Рекреационная х-ка: тип ландшафта Закрыт. гориз. сомкн, эстетическая оценка 2, рекреационная оценка Средняя, Устойчивые, проходимость Средняя, просматриваемость Средняя, регулирование рекреации не требуется																					
15	0.5	6ЛП3Б1ОС+Е	1	27	ЛП	90	27	40	9	4	1	Сслм	0.7	38	19.4	11.7							
					Б		27	36				В2				5.8							
					ОС		26	36								1.9							
					Е																		
		подрост: 10Е (30) 6 м, 2 тыс.шт/га, благонадежный																					
		подлесок: ЛЩ, Р Средний																					
		Класс пожарной опасности 4																					
		Краснокнижные растения: Страусник обыкновенный																					
		Рекреационная х-ка: тип ландшафта Закрыт. гориз. сомкн, эстетическая оценка 2, рекреационная оценка Средняя, Устойчивые, проходимость Средняя, просматриваемость Средняя, регулирование рекреации не требуется																					

Лосиноостровский лесопарк | Функциональная зона: Рекреационная зона | Квартал 9-3

N выдела	Площадь, га	Состав. Покров, почва, рельеф, особ. выд. Хар. лесн. культур. Кадастров. оценка	Подр.	Подл.	Ярус	Высота, м	Элемент леса	Возраст, лет	Вы-сота, м	Диаметр, см	Кл. бонит.	Гр. возр.	Бонитет	Тип леса, ТЛУ	Полнота	Запас сырораст. леса, дес.кбм	Кл. Запас на выделе, дес.кбм	Запас на 1 га, дес.кбм	Общий запас	Состояние	Устойчивость	Единичный захламленность	Общий запас	Ликвидные	Хозяйственные мероприятия
1	2	3	4	5	6	7	8	9	10	11	12	13	14	15	16	17	18	19	20	21	22	23	24		
16	1.6	10Е+С,ЛП,Д,КЛ Подрост: 10Е (25) 5 м, 3 тыс.шт/га, благонадежный Подлесок: ЛЩ, Р Средний Класс пожарной опасности 3 Краснокнижные растения: Страусник обыкновенный Рекреационная х-ка: тип ландшафта Закрыт. гориз. сомкн, эстетическая оценка 2, рекреационная оценка Средняя, Устойчивые, проходимость Средняя, просматриваемость Средняя, регулирование рекреации не требуется	1	27	Е С ЛП Д КЛ	110	27	36 36 36 36 36	6	4	2	Сслм В2	0.7	39	64	64									
17	0.4	Просеки квартальные Класс пожарной опасности 5 Земли линейного протяжения: ширина 4.0 м, протяженность 1.02 км													-											
18	0.1	Дорога автом.грунтовая Класс пожарной опасности 5 Земли линейного протяжения: ширина 3.0 м, протяженность 0.32 км													-											
	26.9	Итого по категории														790										
		По составляющим породам														С 87 Е 134 Д КЛ 12 Б 351 ОС 76 ЛП 130										

Лосиноостровский лесопарк Функциональная зона: Квартал 9-3

N выдела	Площадь, га	Состав.Подр.Подл.Покров,почва, рельеф,особ.выд.Происхожд.Кат.земель Хар.лесн. культур Кадастров.оценка	Я Р У С	Высота Яруса	Элемент леса	Возраст	Высота	Диаметр	Кл.возраста	Гр.возраста	Бонитет	Тип леса ТЛУ	Полнота Сумма пл. сеч.	Запас сырораст. леса, дес.кбм на 1 га	Запас сырораст. леса, дес.кбм общий на выдел	Запас сырораст. леса, дес.кбм по составляющ.	Кл. то: варн: ос: ти	Запас на выделе, дес.кбм: сухостоя: стар.	Запас на выделе, дес.кбм: ре-дин	Запас на выделе, дес.кбм: единичных дер.	Запас на выделе, дес.кбм: захламлен. общий	Запас на выделе, дес.кбм: захламлен. лик-вида	Хозяйственные мероприятия
1	2	3	4	5	6	7	8	9	10	11	12	13	14	15	16	17	18	19	20	21	22	23	24

Итого по кварталу

26.9 790

По составляющим породам

С	87
Е	134
Д	
КЛ	12
Б	351
ОС	76
ЛП	130

Отметка об изменениях после лесоустройства

N выдела	Площадь выдела	Наименование выполненного мероприятия, иного воздействия; изменение категории земли; хозяйства	Год проведения (возд.)	Объемные показатели мероприятия, га, м3	Подпись лица произведшего запись

```
------------------------------------------------------------------------------------------------------------------------------------------
: N :Пло- :Состав.Подр.Подл.:Я:Вы- :Эле-:Воз:Вы-:Ди:Кл.Гр.Бо: Тип  :Полн:Запас сырораст. :Кл. Запас на выделе, дес.кбм:                 :
:вы-:щадь,:Покров,почва, ре-:Р:со- :мент:   :   :ам:во:во:ни:      :ота : леса, дес.кбм  :то:-------------------------:                 :
:де-:     :льеф,особ.выд.Про:У:та  :    :ра :со-:ет:зр:зр:те: леса :----:----------------:ва:су- :ре- :еди-:захламлен.:Хозяйственные    :
:ла : га  :исхожд.Кат.земель:С:Яр  :ле- :   :   :р :ас:ас:т :      :Сумм: на :общий:по   :рн:хо- :    :нич-:----------:                 :
:   :     :Хар.лесн. культур: :ус  :са  :ст :та :  :та:та:  :      :а пл: 1  :на   :соста:ос:стоя:дин :ных :общий:лик-:мероприятия      :
:   :     :Кадастров.оценка : :а   :    :   :   :  :  :  :  : ТЛУ  :сеч.: га :выдел:вляющ:ти:стар.    :дер.:     :вида:                 :
------------------------------------------------------------------------------------------------------------------------------------------
: 1 :  2  :         3       :4: 5  :  6 : 7 : 8 : 9:10:11:12:  13  : 14 : 15 :  16 : 17  :18: 19 : 20 : 21 : 22  : 23 :     24          :
------------------------------------------------------------------------------------------------------------------------------------------
1   0.3   10Б+ЛП            1  26   Б    80  26  32 8  4  1  Сслм   0.6  20   5.1   5.1                      0.25
                                    ЛП                      В2
          подлесок: ЛЩ, Р Средний
          Класс пожарной опасности 4
          Краснокнижные растения: Страусник обыкновенный
          Рекреационная х-ка: тип ландшафта Закрыт. гориз. сомкн, эстетическая оценка 2, рекреационная оценка Средняя, Устойчивые,
          проходимость Средняя, просматриваемость Средняя, регулирование рекреации не требуется

2   1.4   7Б3Е+С,ЛП         1  26   Б    80  26  32 8  4  1  Сслм   0.7  23   32.6  22.8
                                    Е        25  32          В2                      9.8
                                    С
                                    ЛП
          подлесок: ЛЩ, Р, МЛ Средний
          Класс пожарной опасности 4
          Краснокнижные растения: Страусник обыкновенный
          Рекреационная х-ка: тип ландшафта Закрыт. гориз. сомкн, эстетическая оценка 2, рекреационная оценка Средняя, Устойчивые,
          проходимость Средняя, просматриваемость Средняя, регулирование рекреации не требуется

3   0.2   4С4Е2Б+Л          1  26   С    80  27  32 4  2  1  Сслм   0.7  30   6.4   2.6
                                    Е        24  28          В2                      2.5
                                    Б        26  28                                  1.3
                                    Л
          подрост: 10Е (35) 6 м, 2 тыс.шт/га, благонадежный
          подлесок: ЛЩ, Р Средний
          Класс пожарной опасности 3
          Краснокнижные растения: Страусник обыкновенный
          Рекреационная х-ка: тип ландшафта Закрыт. гориз. сомкн, эстетическая оценка 2, рекреационная оценка Средняя, Устойчивые,
          проходимость Средняя, просматриваемость Средняя, регулирование рекреации не требуется
```

Лосиноостровский лесопарк | Функциональная зона: Рекреационная зона | Квартал 9-4

N выдела	Площадь, га	Состав. Покров, почва, рельеф, особ. выд. Исхожд. Хар. лесн. культур: Кадастров. оценка	Подр.	Подл.	Ярус	Возраст	Элемент леса	Высота	Диаметр	Кл. бонитета	Тип леса	Полнота	Запас сырораст. Сумм: на 1 га	Кл. Запас на выделе, дес.кбм: общий	по преобл.	Состояние насаждения	Динамика	Захламленность: общий	Захламленность: лик-ных видов	Хозяйственные мероприятия
1	2	3	4	5	6	7	8	9	10	11	12	13	14	15	16	17	18	19	20	21	22	23	24
4	0.3	5Е5Б	1	23	Е	50	23	24	3	2	1А	Сслм	0.8	35	9.4	4.7							
					Б							В2				4.7							
		подлесок: ЛЩ, Р Средний Класс пожарной опасности 3 Краснокнижные растения: Страусник обыкновенный Рекреационная х-ка: тип ландшафта Закрыт. гориз. сомкн, эстетическая оценка 2, рекреационная оценка Средняя, Устойчивые, проходимость Средняя, просматриваемость Средняя, регулирование рекреации не требуется																				
5	1.8	10Б+ОЛЧ	1	24	Б	65	24	24	7	3	2	Сслм	0.5	16	28.1	28.1							
					ОЛЧ							В2											
		подлесок: ЛЩ, Р, ИВК Средний Класс пожарной опасности 4 Краснокнижные растения: Страусник обыкновенный Рекреационная х-ка: тип ландшафта Закрыт. гориз. сомкн, эстетическая оценка 2, рекреационная оценка Средняя, Устойчивые, проходимость Средняя, просматриваемость Средняя, регулирование рекреации не требуется																				
6	0.5	Болото										-											
												371											
		Класс пожарной опасности 5 Болота: Верховое, Осоковое, Береза, % зарастания 20 Рекреационная х-ка: тип ландшафта Открытый с дерев., эстетическая оценка 3, рекреационная оценка Низкая, проходимость Плохая, просматриваемость Плохая, требуется строгий режим рекреации																				
7	1.0	8Б2ОС	1	17	Б	35	17	15	4	2	1	Сслм	0.5	10	10.2	8.2							
					ОС							В2				2							
		подлесок: ЛЩ, Р, ИВК Средний Класс пожарной опасности 4 Краснокнижные растения: Страусник обыкновенный Рекреационная х-ка: тип ландшафта Закрыт. гориз. сомкн, эстетическая оценка 2, рекреационная оценка Средняя, Устойчивые, проходимость Средняя, просматриваемость Средняя, регулирование рекреации не требуется																				

Лосиноостровский лесопарк | Функциональная зона: Рекреационная зона | Квартал 9-4

N выдела	Площадь, га	Состав. Покров, рельеф, исходжд. Хар.лесн. культур: Кадастров.оценка	Подр. ярус	Подл. ярус	Я: Р: У: С: а	Высота, м	Элемент леса	Возраст, лет	Вы-сота, м	Диа-метр, см	Кл.сом-ст.	Гр.сост.	Бон-ит.	Тип леса, ТЛУ	Полнота	Запас сырораст. леса, дес.кбм: Сумм: на 1 га пл: сеч.:	Кл. Запас на выделе, дес.кбм: общий: на выдел:	по составляющ:	Запас захламлен.: рн: хо-зяйственные: нич-: дер.:	Хозяйственные мероприятия: общий: лик-: вида:
1	2	3	4	5	6	7	8	9	10	11	12	13	14	15	16	17	18	19	20	21	22	23	24
8	2.1	6Б2ЛП1ОС1Е	1	26	Б	80	26	32	8	4	1	Сслм	0.7	23	48	28.8							
					ЛП		25	36				В2				9.6							
					ОС		25	32								4.8							
					Е		25	32								4.8							
		подрост: 10Е (25) 5 м, 2 тыс.шт/га, благонадежный подлесок: ЛЩ, Р Средний Класс пожарной опасности 4 Краснокнижные растения: Страусник обыкновенный Рекреационная х-ка: тип ландшафта Закрыт. гориз. сомкн, эстетическая оценка 2, рекреационная оценка Средняя, Устойчивые, проходимость Средняя, просматриваемость Средняя, регулирование рекреации не требуется																					
9	1.0	7Б1Е1ЛП1С	1	26	Б	80	26	32	8	4	1	Сслм	0.7	23	22.3	15.7							
					Е		25	32				В2				2.2							
					ЛП		25	32								2.2							
					С	100	28	44								2.2							
		10Е	2	18	Е	50	18	16					0.3	9	8.7	8.7							
		подрост: 10Е (25) 5 м, 2 тыс.шт/га, благонадежный подлесок: ЛЩ, Р Средний Класс пожарной опасности 4 Краснокнижные растения: Страусник обыкновенный Рекреационная х-ка: тип ландшафта Закрыт. гориз. сомкн, эстетическая оценка 2, рекреационная оценка Средняя, Устойчивые, проходимость Средняя, просматриваемость Средняя, регулирование рекреации не требуется																					
10	0.5	8Б2Е	1	24	Б	50	24	24	5	2	1	Сслм	0.7	21	11.4	9.1						0.27	
					Е		23	24				В2				2.3							
		подлесок: ЛЩ, Р Средний Класс пожарной опасности 4 Краснокнижные растения: Страусник обыкновенный, Ландыш майский Рекреационная х-ка: тип ландшафта Закрыт. гориз. сомкн, эстетическая оценка 2, рекреационная оценка Средняя, Устойчивые, проходимость Средняя, просматриваемость Средняя, регулирование рекреации не требуется																					

N выдела	Площадь, га	Состав.Подр.Подл.Покров,почва, рельеф,особ.выд.Происхожд.Кат.земель Хар.лесн. культур Кадастров.оценка	Я Р У С	Высота Яруса	Элемент леса	Возраст	Высота	Диаметр	Кл.Гр.Бонит	Кл.Гр.Бонит	Тип леса ТЛУ	Полнота Сумма пл. сеч.	Запас сырораст. леса, дес.кбм на 1 га	Запас сырораст. леса, дес.кбм общий на выдел	Запас сырораст. леса, дес.кбм по составляющ	Кл. Запас на выделе, дес.кбм: то: вар: ос: ти	Кл. Запас на выделе, дес.кбм: сухостоя: стар.	Кл. Запас на выделе, дес.кбм: ре- дин	Кл. Запас на выделе, дес.кбм: единичных дер.	Кл. Запас на выделе, дес.кбм: захламлен. общий	Кл. Запас на выделе, дес.кбм: захламлен. лик-вида	Хозяйственные мероприятия
1	2	3	4	5	6	7	8	9	10	11	12	13	14	15	16	17	18	19	20	21	22	23	24
11	0.3	Болото Единичные деревья 10Б		10	Б	30	10	12				- 371		1.5						0.4			
12	0.5	6Е1Е2Л1Б	1	24	Е Е Л Б	60 80 60 60	24 26 24 25	28 36 24 24	3	2	1А	Еслш С2	0.8	38	17.3	10.4 1.7 3.5 1.7		0.23					
13	1.4	10Б	1	19	Б	40	19	16	4	2	1	Сслм В2	0.4	9	12.7	12.7							
14	1.7	Болото										- 371											

11 0.3 Болото
Единичные деревья
10Б 10 Б 30 10 12 - 371 1.5 0.4

Класс пожарной опасности 5
Болота: Верховое, Осоковое, Береза, % зарастания 10
Рекреационная х-ка: тип ландшафта Открытый с дерев., эстетическая оценка 3, рекреационная оценка Низкая, проходимость Плохая, просматриваемость Плохая, требуется строгий режим рекреации

12 0.5 6Е1Е2Л1Б 1 24 Е 60 24 28 3 2 1А Еслш 0.8 38 17.3 10.4 0.23
Е 80 26 36 С2 1.7
Л 60 24 24 3.5
Б 60 25 24 1.7

подлесок: ЛЩ, Р Средний
Класс пожарной опасности 3
Краснокнижные растения: Страусник обыкновенный
Рекреационная х-ка: тип ландшафта Закрыт. гориз. сомкн, эстетическая оценка 2, рекреационная оценка Средняя, Устойчивые, проходимость Средняя, просматриваемость Средняя, регулирование рекреации не требуется

13 1.4 10Б 1 19 Б 40 19 16 4 2 1 Сслм 0.4 9 12.7 12.7
В2

подлесок: ЛЩ, Р, ИВК Средний
Класс пожарной опасности 4
Краснокнижные растения: Страусник обыкновенный
Рекреационная х-ка: тип ландшафта Закрыт. гориз. сомкн, эстетическая оценка 2, рекреационная оценка Средняя, Устойчивые, проходимость Средняя, просматриваемость Средняя, регулирование рекреации не требуется

14 1.7 Болото
-
371

подлесок: ИВК Средний
Класс пожарной опасности 5
Болота: Верховое, Осоковое, Береза, % зарастания 10
Рекреационная х-ка: тип ландшафта Открытый с дерев., эстетическая оценка 3, рекреационная оценка Низкая, проходимость Плохая, просматриваемость Плохая, требуется строгий режим рекреации

Лосиноостровский лесопарк Функциональная зона: Рекреационная зона Квартал 9-4

N выдела	Площадь, га	Состав.Подр.Подл.Покров,почва, рельеф,особ.выд.Происхожд.Кат.земель Хар.лесн. культур Кадастров.оценка	Я.Р.У.С	Высота Яруса	Элемент леса	Возраст	Высота	Диаметр	Кл.возраста	Гр.возраста	Бонитет	Тип леса ТЛУ	Полнота Сумма пл. сеч.	Запас сырораст. леса, дес.кбм на 1 га	Запас сырораст. леса, дес.кбм общий на выдел	Запас сырораст. леса, дес.кбм по составляющ.	Кл. Запас на выделе, дес.кбм: товарн. ос. ти	Запас на выделе, дес.кбм: сухостоя стар.	Запас на выделе, дес.кбм: ре-дин	Запас на выделе, дес.кбм: единичных дер.	Запас на выделе, дес.кбм: захламлен. общий	Запас на выделе, дес.кбм: захламлен. лик-вида	Хозяйственные мероприятия
1	2	3	4	5	6	7	8	9	10	11	12	13	14	15	16	17	18	19	20	21	22	23	24
15	0.6	9Б1ОС	1	24	Б ОС	70	24 24	28 24	7	3	2	Прчб С4	0.6	19	10.5	9.5 1							

подлесок: ЛЩ, Р Средний
Класс пожарной опасности 5
Краснокнижные растения: Страусник обыкновенный
Рекреационная х-ка: тип ландшафта Закрыт. гориз. сомкн, эстетическая оценка 1, рекреационная оценка Средняя, Устойчивые, проходимость Средняя, просматриваемость Средняя, регулирование рекреации не требуется

16	0.3	10Б	1	27	Б	90	27	36	9	4	1	Сслм В2	0.7	24	7.1	7.1

подлесок: ЛЩ, Р Средний
Класс пожарной опасности 4
Краснокнижные растения: Страусник обыкновенный
Рекреационная х-ка: тип ландшафта Закрыт. гориз. сомкн, эстетическая оценка 2, рекреационная оценка Средняя, Устойчивые, проходимость Средняя, просматриваемость Средняя, регулирование рекреации не требуется

17	0.8	9Б1Е+ЛП	1	27	Б Е ЛП	90	27 26	36 36	9	4	1	Сслм В2	0.6	21	17.5	15.7 1.8

подрост: 10Е (25) 6 м, 2 тыс.шт/га, благонадежный
подлесок: ЛЩ, Р Средний
Класс пожарной опасности 4
Краснокнижные растения: Страусник обыкновенный
Рекреационная х-ка: тип ландшафта Закрыт. гориз. сомкн, эстетическая оценка 2, рекреационная оценка Средняя, Устойчивые, проходимость Средняя, просматриваемость Средняя, регулирование рекреации не требуется

Лосиноостровский лесопарк | Функциональная зона: Рекреационная зона | Квартал 9-4

N выдела	Площадь, га	Состав. Покров, почва, рельеф, особ. выд. Хар. лесн. культур. Кадастров. оценка	Подр.	Подл.	Ярус	Возраст	Элемент леса	Высота	Диаметр	Кл. бонитета	Тип леса	Полнота	Запас сырораст. Сумм. на 1 га	Кл. Запас на выделе, дес.кбм: общий	по составляющ.	сырораст. стоя.	динам. стар.	Запас хламлен. общий	Запас хламлен. лик. дер.	Хозяйственные мероприятия вида
1	2	3	4	5	6	7	8	9	10	11	12	13	14	15	16	17	18	19	20	21	22	23	24
18	2.7	10Б+Е,Д,ЛП	1	27	Б	90	27	36	9	4	1	Сслм	0.5	18	48.9	48.9		1.4			1.4		
					Е			36				В2											
					Д			36															
					ЛП			36															
		подрост: 10Е (25) 5 м, 2 тыс.шт/га, благонадежный																					
		подлесок: ЛЩ, Р Средний																					
		Класс пожарной опасности 4																					
		Краснокнижные растения: Страусник обыкновенный																					
		Рекреационная х-ка: тип ландшафта Закрыт. гориз. сомкн, эстетическая оценка 2, рекреационная оценка Средняя, Устойчивые, проходимость Средняя, просматриваемость Средняя, регулирование рекреации не требуется																					
19	0.3	9Е1Б	1	24	Е	60	24	24	3	2	1А	Сслм	0.8	38	11.4	10.3							
					Б		25	24				В2				1.1							
		подрост: 10Е (30) 6 м, 3 тыс.шт/га, благонадежный																					
		подлесок: ЛЩ, Р Средний																					
		Класс пожарной опасности 3																					
		Краснокнижные растения: Страусник обыкновенный																					
		Рекреационная х-ка: тип ландшафта Закрыт. гориз. сомкн, эстетическая оценка 2, рекреационная оценка Средняя, Устойчивые, проходимость Средняя, просматриваемость Средняя, регулирование рекреации не требуется																					
20	0.5	6Б3ЛП1Е+Д	1	27	Б	80	27	32	8	4	1	Сслм	0.6	21	10.2	6.1							
					ЛП		26	28				В2				3.1							
					Е		26	32								1							
					Д			32															
		подлесок: ЛЩ, Р Средний																					
		Класс пожарной опасности 4																					
		Краснокнижные растения: Страусник обыкновенный																					
		Рекреационная х-ка: тип ландшафта Закрыт. гориз. сомкн, эстетическая оценка 2, рекреационная оценка Средняя, Устойчивые, проходимость Средняя, просматриваемость Средняя, регулирование рекреации не требуется																					

Лосиноостровский лесопарк | Функциональная зона: Рекреационная зона | Квартал 9-4

N выдела	Площадь, га	Состав. Покров, рельеф, Кадастров. оценка	Подр. культур: ярус, высота	Подл. культур: ярус, высота	Я: Ярус	Вы-сота	Элемент леса	Воз-раст	Вы-сота	Диа-метр	Кл. бон-ит.	Гр. зап.	Бо-нит.	Тип леса	Полнота	Запас сырораст. леса, дес.кбм/га: Сумм на 1 га пл. сеч.:	Кл. Запас на выделе, дес.кбм: общий	по выдел	Состояние	Устойчивость	Хозяйственные мероприятия: захламленность	общий	лик-	вида
1	2	3	4	5	6	7	8	9	10	11	12	13	14	15	16	17	18	19	20	21	22	23	24	
21	1.8	6Е3ЛП1Д	1	26	Е	110	27	40	6	4	2	Сслм	0.5	27	48.4	29.1						1.8		
					ЛП		26	36				В2				14.5								
					Д		25	48								4.8								
		подрост: 10Е (30) 6 м, 2 тыс.шт/га, благонадежный																						
		подлесок: ЛЩ, Р Средний																						
		Класс пожарной опасности 3																						
		Краснокнижные растения: Страусник обыкновенный																						
		Рекреационная х-ка: тип ландшафта Закрыт. гориз. сомкн, эстетическая оценка 2, рекреационная оценка Средняя, Устойчивые, проходимость Средняя, просматриваемость Средняя, регулирование рекреации не требуется																						
22	0.6	5Е4Б1ОС+Д,ЛП	1	23	Е	60	23	24	3	2	1	Сслм	0.8	36	22.6	11.3								
					Б		24	24				В2				9								
					ОС		23	24								2.3								
					Д																			
					ЛП																			
		подрост: 10Е (30) 6 м, 1 тыс.шт/га, благонадежный																						
		подлесок: ЛЩ, Р Средний																						
		Класс пожарной опасности 3																						
		Краснокнижные растения: Страусник обыкновенный																						
		Рекреационная х-ка: тип ландшафта Закрыт. гориз. сомкн, эстетическая оценка 2, рекреационная оценка Средняя, Устойчивые, проходимость Средняя, просматриваемость Средняя, регулирование рекреации не требуется																						
23	1.3	6Б2ЛП1ОС1Е	1	24	Б	60	24	24	6	2	1	Сслм	0.8	24	31.9	19.1								
					ЛП		24	24				В2				6.4								
					ОС		23	24								3.2								
					Е		23	24								3.2								
		подлесок: ЛЩ, Р Средний																						
		Класс пожарной опасности 4																						
		Краснокнижные растения: Страусник обыкновенный																						
		Рекреационная х-ка: тип ландшафта Закрыт. гориз. сомкн, эстетическая оценка 2, рекреационная оценка Средняя, Устойчивые, проходимость Средняя, просматриваемость Средняя, регулирование рекреации не требуется																						

Лосиноостровский лесопарк Функциональная зона: Рекреационная зона Квартал 9-4

N выдела	Площадь, га	Состав.Подр.Подл.Покров,почва, рельеф,особ.выд.Происхожд.Кат.земель Хар.лесн. культур Кадастров.оценка	Я.Р.У.С	Высота Яруса	Элемент леса	Возраст	Высота	Диаметр	Кл.возраста	Гр.возраста	Бонитет	Тип леса ТЛУ	Полнота Сумма пл. сеч.	Запас сырораст. леса, дес.кбм на 1 га	Запас сырораст. леса, дес.кбм общий на выдел	Запас сырораст. леса, дес.кбм по составляющ.	Кл. Запас на выделе, дес.кбм: товарн. ос. ти	Кл. Запас на выделе, дес.кбм: сухостоя стар.	Кл. Запас на выделе, дес.кбм: ре-дин	Кл. Запас на выделе, дес.кбм: единичных дер.	Кл. Запас на выделе, дес.кбм: захламлен. общий	Кл. Запас на выделе, дес.кбм: захламлен. лик-вида	Хозяйственные мероприятия
1	2	3	4	5	6	7	8	9	10	11	12	13	14	15	16	17	18	19	20	21	22	23	24
24	0.4	8С2Е+Б	1	29	С	90	29	40	5	3	1	Сслм	0.7	36	13.9	11.1							
					Е		28	40				В2				2.8							
					Б																		
		подлесок: ЛЩ, Р Средний																					
		Класс пожарной опасности 3																					
		Краснокнижные растения: Страусник обыкновенный																					
		Рекреационная х-ка: тип ландшафта Закрыт. гориз. сомкн, эстетическая оценка 2, рекреационная оценка Средняя, Устойчивые, проходимость Средняя, просматриваемость Средняя, регулирование рекреации не требуется																					
25	1.0	3Е4ЛП3С+Б	1	28	Е	110	29	44	6	4	1	Сслм	0.4	23	23.8	7.1		1.6			1.6		Выбор.санрубка
					ЛП		27	40				В2				9.6							
					С		27	40								7.1							
					Б																		
		подлесок: ЛЩ, Р Средний																					
		Класс пожарной опасности 3																					
		Краснокнижные растения: Страусник обыкновенный																					
		Рекреационная х-ка: тип ландшафта Закрыт. гориз. сомкн, эстетическая оценка 2, рекреационная оценка Средняя, Устойчивые, проходимость Средняя, просматриваемость Средняя, регулирование рекреации не требуется																					
		Особенности: Полнота неравномерная																					
26	0.3	7С1Е2ЛП	1	28	С	100	29	44	5	3	1	Сслм	0.7	35	11.8	8.2		0.34			0.17		Выбор.санрубка
					Е		28	40				В2				1.2							
					ЛП		27	40								2.4							
		подрост: 10Е (15) 2 м, 2 тыс.шт/га, благонадежный																					
		подлесок: ЛЩ, Р Средний																					
		Класс пожарной опасности 3																					
		Краснокнижные растения: Страусник обыкновенный																					
		Рекреационная х-ка: тип ландшафта Закрыт. гориз. сомкн, эстетическая оценка 2, рекреационная оценка Средняя, Устойчивые, проходимость Средняя, просматриваемость Средняя, регулирование рекреации не требуется																					

Лосиноостровский лесопарк | Функциональная зона: Рекреационная зона | Квартал 9-4

N выдела	Площадь, га	Состав. Покров, рельеф, исхожд. Хар. лесн. культур. Кадастров. оценка	Подр.	Подл.	Ярус	Элемент леса	Возраст	Высота	Диаметр	Кл. бонитета	Тип леса	Полнота	Запас сырораст. Сумм. на 1 га, дес.кбм	Кл. таксации	Запас на выделе, дес.кбм: общий	по породам	Хозяйственные мероприятия: захламленность	единичных	общий	ликвидных	деревьев	вида
1	2	3	4	5	6	7	8	9	10	11	12	13	14	15	16	17	18	19	20	21	22	23	24
27	0.4	5Е3Б2ОС+ЛП	1	24	Е	60	24	24	3	2	1А	Сслм	0.7	32	12	6							
					Б		24	24				В2				3.6							
					ОС		23	24								2.4							
					ЛП																		
		подрост: 10Е (2) 4 м, 1 тыс.шт/га, благонадежный																					
		подлесок: ЛЩ, Р Средний																					
		Класс пожарной опасности 3																					
		Краснокнижные растения: Страусник обыкновенный																					
		Рекреационная х-ка: тип ландшафта Закрыт. гориз. сомкн, эстетическая оценка 2, рекреационная оценка Средняя, Устойчивые, проходимость Средняя, просматриваемость Средняя, регулирование рекреации не требуется																					
28	1.8	9Б1Е+ОС,Д,С	1	27	Б	85	27	32	9	4	1	Сслм	0.7	24	42.5	38.3							
					Е		25	32				В2				4.2							
					ОС			32															
					Д			32															
					С			32															
		подрост: 10Е (15) 3 м, 2 тыс.шт/га, благонадежный																					
		подлесок: ЛЩ, Р Средний																					
		Класс пожарной опасности 4																					
		Краснокнижные растения: Страусник обыкновенный																					
		Рекреационная х-ка: тип ландшафта Закрыт. гориз. сомкн, эстетическая оценка 2, рекреационная оценка Средняя, Устойчивые, проходимость Средняя, просматриваемость Средняя, регулирование рекреации не требуется																					
29	1.1	9Е1Б+ЛП	1	27	Е	100	27	44	5	3	1	Сслм	0.6	34	35.7	32.1							
					Б		29	36				В2				3.6							
					ЛП																		
		подрост: 10Е (15) 3 м, 2 тыс.шт/га, благонадежный																					
		подлесок: ЛЩ, Р Средний																					
		Класс пожарной опасности 3																					
		Краснокнижные растения: Страусник обыкновенный, Медуница неясная																					
		Рекреационная х-ка: тип ландшафта Закрыт. гориз. сомкн, эстетическая оценка 2, рекреационная оценка Средняя, Устойчивые, проходимость Средняя, просматриваемость Средняя, регулирование рекреации не требуется																					

Лосиноостровский лесопарк | Функциональная зона: Рекреационная зона | Квартал 9-4

N выдела	Площадь, га	Состав. Покров, почва, рельеф, особ. выд. Исхожд. Хар. лесн. культур. Кадастров. оценка	Подр.	Подл.	Я	Вы-сота	Элемент леса	Воз-ра	Вы-сота	Диам.	Кл. бон.	Гр. поч.	Бон.	Тип леса	Полнота	Запас сырораст. леса, дес.кбм: Сумм на 1 га пл. сеч.: га	Кл. то:	Запас на выделе, дес.кбм: общий	по составляющим породам	Запас на выделе, дес.кбм: Хозяйственные мероприятия: захламленность	единичных	общий	лик-вида	Хозяйственные мероприятия
1	2	3	4	5	6	7	8	9	10	11	12	13	14	15	16	17	18	19	20	21	22	23	24	
30	0.2	Канава мелиоратив.														-								
		Класс пожарной опасности 5 Земли линейного протяжения: ширина 5.0 м, протяженность 0.51 км																							
31	0.3	Просеки квартальные														-								
		Класс пожарной опасности 5 Земли линейного протяжения: ширина 4.0 м, протяженность 0.87 км																							
32	0.0	Границы окружные														-								
		Класс пожарной опасности 5 Земли линейного протяжения: ширина 1.0 м, протяженность 0.32 км																							
33	0.2	Дорога автом.грунтовая														-								
		Класс пожарной опасности 5 Земли линейного протяжения: ширина 3.0 м, протяженность 0.68 км																							
		Итого по категории																							
	27.6	По составляющим породам															561		3		5				
																	С	31							
																	Е	157							
																	Л	4							
																	Д	5							
																	Б	300							
																	ОС	16							
																	ОЛЧ								
																	ЛП	48							

Лосиноостровский лесопарк Функциональная зона: Квартал 9-4

N выдела	Площадь, га	Состав.Подр.Подл.Покров,почва, рельеф,особ.выд.Происхожд.Кат.земель:Хар.лесн. культур:Кадастров.оценка	Я:Р:С:У:Ярус	Вы-тая лесосека	Элемент: ра ст	Воз:со-та	Вы-: ет:зр:зр:те: р ас:ас:т та:та:	Ди:Кл.Гр.Бо: ам:во:во:ни:	Тип леса ТЛУ	Полнота леса: Сумм: на 1 га	Запас сырораст. леса, дес.кбм: общий:по соста:вляющ:ти	Кл. Запас на выделе, дес.кбм: то: ва:су- ос:стоя:стар.	ре- дин	еди-нич-ных дер.	захламлен. общий	лик-вида	Хозяйственные мероприятия
1	2	3	4	5	6	7	8	9	10	11	12	13	14	15	16	17	18	19	20	21	22	23	24

Итого по кварталу

27.6														561			3			5			

По составляющим породам

С	31
Е	157
Л	4
Д	5
Б	300
ОС	16
ОЛЧ	
ЛП	48

Отметка об изменениях после лесоустройства

N выдела	Площадь выдела	Наименование выполненного мероприятия, иного воздействия; изменение категории земли; хозяйства	Год проведения (возраст)	Объемные показатели мероприятия, га, м3	Подпись лица произведшего запись	N выдела	Площадь выдела	Наименование выполненного мероприятия, иного воздействия; изменение категории земли; хозяйства	Год проведения (возраст)	Объемные показатели мероприятия, га, м3	Подпись лица произведшего запись

Лосиноостровский лесопарк Функциональная зона: Рекреационная зона Квартал 10-3

N выдела	Площадь, га	Состав.Подр.Подл.Покров,почва, рельеф,особ.выд.Происхожд.Кат.земель Хар.лесн. культур Кадастров.оценка	Я Р У С	Высота Яруса	Элемент леса	Возраст	Высота	Диаметр	Кл.Гр.Бонит	Кл.Гр.Бонит	Тип леса ТЛУ	Полнота Сумма пл. сеч.	Запас сырораст. леса, дес.кбм на 1 га	Запас сырораст. леса, дес.кбм общий на выдел	Запас сырораст. леса, дес.кбм по составляющ	Кл. Запас на выделе, дес.кбм: то: вар: ос: ти	Кл. Запас на выделе, дес.кбм: сухостоя: стар.	Кл. Запас на выделе, дес.кбм: ре- дин	Кл. Запас на выделе, дес.кбм: единичных дер.	Кл. Запас на выделе, дес.кбм: захламлен. общий	Кл. Запас на выделе, дес.кбм: захламлен. лик-вида	Хозяйственные мероприятия
1	2	3	4	5	6	7	8	9	10	11	12	13	14	15	16	17	18	19	20	21	22	23	24
1	0.5	Болото										- 371											
		подлесок: ИВК Средний Класс пожарной опасности 5 Краснокнижные растения: Медуница неясная Болота: Верховое, Осоковое, Береза, % зарастания 10 Рекреационная х-ка: тип ландшафта Открытый с дерев., эстетическая оценка 3, рекреационная оценка Низкая, проходимость Плохая, просматриваемость Плохая, требуется строгий режим рекреации																				
2	0.4	10Б	1	24	Б	70	24	28	7	3	2	Сслм В2	0.5	16	6.7	6.7							
		подлесок: ЛЩ, Р Средний Класс пожарной опасности 4 Краснокнижные растения: Страусник обыкновенный, Медуница неясная Рекреационная х-ка: тип ландшафта Закрыт. гориз. сомкн, эстетическая оценка 2, рекреационная оценка Средняя, Устойчивые, проходимость Средняя, просматриваемость Средняя, регулирование рекреации не требуется																				
3	0.5	10С+ЛП	1	26	С ЛП	80	26	32	4	2	1	Сслм В2	0.7	30	13.9	13.9							
		подлесок: ЛЩ, Р Средний Класс пожарной опасности 3 Краснокнижные растения: Страусник обыкновенный, Медуница неясная Рекреационная х-ка: тип ландшафта Закрыт. гориз. сомкн, эстетическая оценка 2, рекреационная оценка Средняя, Устойчивые, проходимость Средняя, просматриваемость Средняя, регулирование рекреации не требуется																				
4	1.7	5С5Б+ЛП	1	26	С Б ЛП	80	26 27	32 32	4	2	1	Сслм В2	0.7	31	54.1	27 27.1							
		подлесок: ЛЩ, Р Средний Класс пожарной опасности 3 Краснокнижные растения: Страусник обыкновенный, Медуница неясная Рекреационная х-ка: тип ландшафта Закрыт. гориз. сомкн, эстетическая оценка 2, рекреационная оценка Средняя, Устойчивые, проходимость Средняя, просматриваемость Средняя, регулирование рекреации не требуется																				

Лосиноостровский лесопарк | Функциональная зона: Рекреационная зона | Квартал 10-3

N выдела	Площадь, га	Состав. Покров, рельеф, исхожд. Хар. лесн. культур. Кадастров. оценка	Подр.	Подл.	Ярус	Возраст	Высота	Диаметр	Кл. бонитета	Тип леса	ТЛУ	Полнота	Запас сырораст. Сумм. на 1 га	Кл. Запас на выделе, дес.кбм: общий	по преобл.	Запас захламлен.: на 1 га	Хозяйственные мероприятия: сост.	ос.	стоя.	дин.	Единицы: хо- ний	ред.	ликв.	вида
1	2	3	4	5	6	7	8	9	10	11	12	13	14	15	16	17	18	19	20	21	22	23	24		
5	1.6	9Б1С	1	28	Б	70	28	28	7	3	1	Сслм	0.6	21	33.5	30.1									
					С		25	28				В2				3.4									
		подрост: 10Е (30) 6 м, 2 тыс.шт/га, благонадежный																							
		подлесок: ЛЩ, Р Средний																							
		Класс пожарной опасности 4																							
		Краснокнижные растения: Страусник обыкновенный, Медуница неясная																							
		Рекреационная х-ка: тип ландшафта Закрыт. гориз. сомкн, эстетическая оценка 2, рекреационная оценка Средняя, Устойчивые, проходимость Средняя, просматриваемость Средняя, регулирование рекреации не требуется																							
6	0.6	10Б+ЛП	1	24	Б	70	24	28	7	3	2	Сслм	0.4	12	7.2	7.2									
					ЛП							В2													
		подрост: 10Д (25) 6 м, 1 тыс.шт/га, благонадежный																							
		подлесок: ЛЩ, Р Средний																							
		Класс пожарной опасности 4																							
		Краснокнижные растения: Страусник обыкновенный, Медуница неясная																							
		Рекреационная х-ка: тип ландшафта Закрыт. гориз. сомкн, эстетическая оценка 2, рекреационная оценка Средняя, Устойчивые, проходимость Средняя, просматриваемость Средняя, регулирование рекреации не требуется																							
7	0.4	4Б3Б3С	1	26	Б	70	25	28	7	3	1	Сслм	0.6	20	7.1	2.9									
					Б	100	29	44				В2				2.1									
					С	80	25	36								2.1									
		подлесок: ЛЩ, Р Средний																							
		Класс пожарной опасности 4																							
		Краснокнижные растения: Страусник обыкновенный, Медуница неясная																							
		Рекреационная х-ка: тип ландшафта Закрыт. гориз. сомкн, эстетическая оценка 2, рекреационная оценка Средняя, Устойчивые, проходимость Средняя, просматриваемость Средняя, регулирование рекреации не требуется																							
8	0.1	Просеки квартальные														-									
		Класс пожарной опасности 5																							
		Земли линейного протяжения: ширина 4.0 м, протяженность 0.35 км																							

Лосиноостровский лесопарк | Функциональная зона: Рекреационная зона | Квартал 10-3

N выдела	Площадь, га	Состав. Покров, рельеф, Хар. лесн. культур. Кадастров. оценка	Подр. почва, особ. выд. исхожд. Кат. земель	Подл. Про Сост. Яр Усл. Стат.	Я	Вы-делы	Элемент леса	Воз-раст	Вы-сота	Ди-аметр	Кл. бон.	Гр. поч.	Бо-нит.	Тип леса	Полнота	Запас сырораст. леса, дес.кбм на 1 га: Сумм.	Запас сырораст. леса, дес.кбм на 1 га: общий по выдел.	Кл. Запас на выделе, дес.кбм: то: сред.	Кл. Запас на выделе, дес.кбм: то: сред.	Кл. Запас на выделе, дес.кбм: то: сред.	Захламленность: общий	Захламленность: лик-видн.	Хозяйственные мероприятия
1	2	3	4	5		6	7	8	9	10	11	12	13	14	15	16	17	18	19	20	21	22	23	24
9	0.0	Границы окружные																						
		Класс пожарной опасности 5																						
		Земли линейного протяжения: ширина 1.0 м, протяженность 0.49 км																						
		Итого по категории																						
	5.9																122							
		По составляющим породам																						
					С												46							
					Б												76							
					ЛП																			
		Итого по кварталу																						
	5.9																122							
		По составляющим породам																						
					С												46							
					Б												76							
					ЛП																			

Отметка об изменениях после лесоустройства

N выдела	Площадь выдела	Наименование выполненного мероприятия, иного воздействия; изменение кат. земли; хозяйства	Год провед. (возд.)	Объемные показатели мероприятия, га, м3	Подпись лица произведшего запись	N выдела	Площадь выдела	Наименование выполненного мероприятия, иного воздействия; изменение кат. земли; хозяйства	Год провед. (возд.)	Объемные показатели мероприятия, га, м3	Подпись лица произведшего запись

Лосиноостровский лесопарк | Функциональная зона: Рекреационная зона | Квартал 13-1

N выдела	Площадь, га	Состав. Покров, рельеф, особ. выд. Хар. лесн. культур. Кадастров. оценка	Ярус	Элемент леса	Возраст, лет	Высота, м	Диаметр, см	Класс бонитета	Тип леса	Полнота	Запас сырораст. леса, дес.кбм: Сумм на 1 га	Кл. Запас на выделе, дес.кбм: общий	Кл. Запас на выделе, дес.кбм: по хозяйственным мероприятиям	Захламленность: общий	Захламленность: лик-вида	Хозяйственные мероприятия
1	0.3	Культуры лесные														Проходн.1 оч.
		8ЛП1Б1ОС	1	ЛП	48	16	16	5	Дслш	0.8	20	6.5	5.3			10%
				Б		21	20		С2				0.6			
				ОС									0.6			
		Класс пожарной опасности 4														
		Культуры: год создания л/к 1970, состояние Удовлетворительные														
		Рекреационная х-ка: тип ландшафта Закрыт. гориз. сомкн, эстетическая оценка 2, рекреационная оценка Средняя, Устойчивые, проходимость Хорошая, просматриваемость Хорошая, регулирование рекреации не требуется														
		Особенности: Состав неоднородный														
2	0.1	Поляна														
		Единичные деревья							-							
		10Б	23	Б	60	23	24		371	0.5			0.1			
		Класс пожарной опасности 2														
		Рекреационная х-ка: тип ландшафта Открытый с дерев., эстетическая оценка 2, рекреационная оценка Средняя, Устойчивые, проходимость Средняя, просматриваемость Хорошая, регулирование рекреации не требуется														
3	1.4	Поляна														
									-							
									371							
		Класс пожарной опасности 2														
		Рекреационная х-ка: тип ландшафта Открытый без дер., эстетическая оценка 1, рекреационная оценка Высокая, Повышенной устойчивости, проходимость Хорошая, просматриваемость Хорошая, регулирование рекреации не требуется														
4	0.8	8Б2Д	1	Б	70	27	32	7	Дслш	0.5	17	13.6	10.9			
				Д	130	26	52		С2				2.7			
		8ЛП2КЛО	2	ЛП	35	15	14			0.3	6	4.8	3.8			
				КЛО									1			
		подлесок: ЛЩ, Р Редкий														
		Класс пожарной опасности 4														
		Рекреационная х-ка: тип ландшафта Закрыт. вертик.сомкн, эстетическая оценка 2, рекреационная оценка Средняя, Устойчивые, проходимость Хорошая, просматриваемость Хорошая, треб. незначит. регулир. рекреации														

Лосиноостровский лесопарк | Функциональная зона: Рекреационная зона | Квартал 13-1

N выдела	Площадь, га	Состав. Покров, рельеф, исходд. Хар. лесн. культур. Кадастров. оценка	Подр.	Подл.	Я-ус	Выс.	Элемент	Возр.	Выс.	Диам.	Кл. бон.	Гр. поч.	Бон.	Тип леса	Полн.	Запас сырораст. Сумм. на 1 га	Кл. Запас на выделе, дес.кбм: общий	по выдел.	Запас на выделе, дес.кбм: по преобл.	Запас на выделе, дес.кбм: по сост.	Запас на выделе, дес.кбм: по ярусам	Запас на выделе, дес.кбм: по стоя.	Запас на выделе, дес.кбм: по дин.	Единицы захламленности: общий	Единицы захламленности: по видам	Захламленность: лик.	Хозяйственные мероприятия
1	2	3	4	5	6	7	8	9	10	11	12	13	14	15	16	17	18	19	20	21	22	23	24				
5	0.2	Культуры лесные																									
		9Б1С	1	26	Б		66	26	28	7	3	1	Дслш	0.6	20	3.9	3.5									
					С			28	28				С2				0.4									
		подлесок: Р, ЛЩ, КРЛ Средний																									
		Класс пожарной опасности 4																									
		Культуры: год создания л/к 1952, состояние Удовлетворительные																									
		Рекреационная х-ка: тип ландшафта П/открыт рав. разм., эстетическая оценка 2, рекреационная оценка Средняя, Устойчивые, проходимость Средняя, просматриваемость Средняя, регулирование рекреации не требуется																									
6	1.1	Культуры лесные																									
		8С2Б+ЛП	1	27	С		66	27	28	4	2	1А	Сслм	0.7	32	34	27.2									
					Б				24				В2				6.8									
					ЛП		45		16																		
		подлесок: ЛЩ, Р Редкий																									
		Класс пожарной опасности 3																									
		Культуры: год создания л/к 1952, состояние Удовлетворительные																									
		Рекреационная х-ка: тип ландшафта Закрыт. гориз. сомкн, эстетическая оценка 1, рекреационная оценка Высокая, Повышенной устойчивости, проходимость Хорошая, просматриваемость Хорошая, треб. незначит. регулир. рекреации																									
7	0.1	Культуры лесные																									
		9Б1Л+С	1	26	Б		66	26	24	7	3	1	Сслм	0.7	23	2.2	2									
					Л			25	28				В2				0.2									
					С																						
		подлесок: ЛЩ Редкий																									
		Класс пожарной опасности 4																									
		Культуры: год создания л/к 1952, состояние Хорошие																									
		Рекреационная х-ка: тип ландшафта Закрыт. гориз. сомкн, эстетическая оценка 1, рекреационная оценка Высокая, Повышенной устойчивости, проходимость Хорошая, просматриваемость Хорошая, треб. незначит. регулир. рекреации																									

```
: N :Пло- :Состав.Подр.Подл.:Я:Вы- :Эле-:Воз:Вы-:Ди:Кл.Гр.Бо: Тип  :Полн:Запас сырораст. :Кл. Запас на выделе, дес.кбм:                 :
:вы-:щадь,:Покров,почва, ре-:Р:со- :мент:   :   :ам:во:во:ни:      :ота : леса, дес.кбм  :то:-------------------------:                 :
:де-:     :льеф,особ.выд.Про:У:та  :    :ра :со-:ет:зр:зр:те: леса :----:----------------:ва:су- :ре- :еди-:захламлен.:Хозяйственные    :
:ла : га  :исхожд.Кат.земель:С:Яр  :ле- :   :   :р :ас:ас:т :      :Сумм: на :общий:по   :рн:хо- :    :нич-:----------:                 :
:   :     :Хар.лесн. культур: :ус  :са  :ст :та :  :та:та:  :      :а пл: 1  :на   :соста:ос:стоя:дин :ных :общий:лик-:мероприятия      :
:   :     :Кадастров.оценка : :а   :    :   :   :  :  :  :  : ТЛУ  :сеч.: га :выдел:вляющ:ти:стар.    :дер.:     :вида:                 :
: 1 :  2  :         3       :4: 5  :  6 : 7 : 8 : 9:10:11:12:  13  : 14 : 15 :  16 : 17  :18: 19 : 20 : 21 : 22  : 23 :     24          :
8   1.6   10Б               1  24   Б    60  24  24 6  2  1  Дслш   0.7  22   35.8  35.8
                                                              С2
          подрост: 10Д (20) 4 м, 1 тыс.шт/га, благонадежный
          подлесок: КРЛ, СВД, Р Средний
          Класс пожарной опасности 4
          Рекреационная х-ка: тип ландшафта Закрыт. гориз. сомкн, эстетическая оценка 2, рекреационная оценка Высокая, Повышенной
          устойчивости, проходимость Средняя, просматриваемость Средняя, треб. незначит. регулир. рекреации
          Особенности: Состав неоднородный, Лес.культуры не на всей площади

9   0.5   10Б+С             1  18   Б    60  18  16 6  2  3  Прчб   0.6  13   6.5   6.5
                                     С                        С4
          подлесок: СВД, КРЛ Густой
          Класс пожарной опасности 5
          Рекреационная х-ка: тип ландшафта Закрыт. гориз. сомкн, эстетическая оценка 2, рекреационная оценка Средняя, Устойчивые,
          проходимость Средняя, просматриваемость Средняя, треб. незначит. регулир. рекреации

10  0.9   Насажд.с пород.иск.пр.
          10Б               1  23   Б    66  23  20 7  3  2  Дслш   0.5  14   13    13
                                                              С2
          8ЛП2КЛО           2  14   ЛП   30  14  12                  0.4  8    7.4   5.9
                                     КЛО                                            1.5
          подлесок: Р, СВД Средний
          Класс пожарной опасности 4
          Краснокнижные растения: Ландыш майский
          Рекреационная х-ка: тип ландшафта Закрыт. вертик.сомкн, эстетическая оценка 2, рекреационная оценка Средняя, Устойчивые,
          проходимость Средняя, просматриваемость Средняя, регулирование рекреации не требуется

11  0.1   Поляна
                                                              -
                                                              371
          Класс пожарной опасности 2
          Рекреационная х-ка: тип ландшафта Открытый без дер., эстетическая оценка 2, рекреационная оценка Средняя
```

Лосиноостровский лесопарк | Функциональная зона: Рекреационная зона | Квартал 13-1

N выдела	Площадь, га	Состав. Покров, почва, рельеф, особ. выд.	Подр.	Подл.	Ярус	Высота	Элемент	Возраст	Высота	Диаметр	Класс	Группа	Бонитет	Тип леса	Полнота	Запас сырораст. леса, дес.кбм	Кл. ота	Запас на выделе, дес.кбм: общий	по породам	рн:хозяйственные	захламленность	Хозяйственные мероприятия
1	2	3	4	5	6	7	8	9	10	11	12	13	14	15	16	17	18	19	20	21	22	23	24
12	0.9	7Б3С	1	23	Б	70	23	20	7	3	2	Дчрш	0.6	17	14.7	10.3							
					С			24				С3				4.4							
		подлесок: СВД, Р Густой																					
		Класс пожарной опасности 4																					
		Рекреационная х-ка: тип ландшафта П/открыт рав. разм., эстетическая оценка 2, рекреационная оценка Средняя, Устойчивые, проходимость Плохая, просматриваемость Плохая, регулирование рекреации не требуется																					
13	4.8	10Б+С	1	19	Б	55	19	20	6	2	2	Дчрш	0.7	15	71.4	71.4							
					С							С3											
		подлесок: СВД, КРЛ, Р Густой																					
		Класс пожарной опасности 4																					
		Рекреационная х-ка: тип ландшафта Закрыт. гориз. сомкн, эстетическая оценка 2, рекреационная оценка Средняя, Устойчивые, проходимость Плохая, просматриваемость Плохая, регулирование рекреации не требуется																					
14	4.7	10Б+С,Д	1	27	Б	75	27	28	8	4	1	Дслш	0.5	18	83.8	83.8					9.3		Уборка неликв.др
					С							С2											
					Д																		
		6ЛП4Д+Е	2	13	ЛП	45	14	14					0.3	5	23.3	14							
					Д		12	10								9.3							
					Е			12															
		подлесок: ЛЩ, СВД Средний																					
		Класс пожарной опасности 4																					
		Рекреационная х-ка: тип ландшафта Закрыт. вертик.сомкн, эстетическая оценка 2, рекреационная оценка Средняя, Устойчивые, проходимость Средняя, просматриваемость Средняя, регулирование рекреации не требуется																					
		Особенности: В выделе ветровал																					
15	0.2	Культуры лесные																					
		10Л	1	23	Л	56	23	28	3	2	1А	Еслш	0.6	22	4.4	4.4							
												С2											
		подлесок: СВД, БЗН, Р Густой																					
		Класс пожарной опасности 3																					
		Культуры: год создания л/к 1962, состояние Удовлетворительные																					
		Рекреационная х-ка: тип ландшафта П/открыт рав. разм., эстетическая оценка 2, рекреационная оценка Средняя, Устойчивые, проходимость Средняя, просматриваемость Средняя, регулирование рекреации не требуется																					
		Особенности: Полнота неравномерная																					

```
: N :Пло- :Состав.Подр.Подл.:Я:Вы- :Эле-:Воз:Вы-:Ди:Кл.Гр.Бо: Тип  :Полн:Запас сырораст. :Кл. Запас на выделе, дес.кбм:                 :
:вы-:щадь,:Покров,почва, ре-:Р:со- :мент:   :   :ам:во:во:ни:      :ота : леса, дес.кбм  :то:-------------------------:                 :
:де-:     :льеф,особ.выд.Про:У:та  :    :ра :со-:ет:зр:зр:те: леса :----:----------------:ва:су- :ре- :еди-:захламлен.:Хозяйственные    :
:ла : га  :исхожд.Кат.земель:С:Яр  :ле- :   :   :р :ас:ас:т :      :Сумм: на :общий:по   :рн:хо- :    :нич-:----------:                 :
:   :     :Хар.лесн. культур: :ус  :са  :ст :та :  :та:та:  :      :а пл: 1  :на   :соста:ос:стоя:дин :ных :общий:лик-:мероприятия      :
:   :     :Кадастров.оценка : :а   :    :   :   :  :  :  :  : ТЛУ  :сеч.: га :выдел:вляющ:ти:стар.    :дер.:     :вида:                 :
: 1 :  2  :         3       :4: 5  :  6 : 7 : 8 : 9:10:11:12:  13  : 14 : 15 :  16 : 17  :18: 19 : 20 : 21 : 22  : 23 :     24          :
16  0.8   Культуры лесные
          10Б              1  24   Б    54  24  28 6  2  1  Дслш   0.6  19   16    16
                                                             С2
          6Д3ЛП1В          2  10   Д    35  10  8                  0.3  3    2.5   1.5
                                   ЛП                                              0.8
                                   В                                               0.2
          подлесок: Р, СВД Средний
          Класс пожарной опасности 4
          Культуры: год создания л/к 1964, состояние Удовлетворительные
          Рекреационная х-ка: тип ландшафта Закрыт. вертик.сомкн, эстетическая оценка 2, рекреационная оценка Средняя, Устойчивые,
          проходимость Средняя, просматриваемость Средняя, регулирование рекреации не требуется

17  0.2   Канава мелиоратив.
                                                                  -

          Класс пожарной опасности 5
          Земли линейного протяжения: ширина  5.0 м, протяженность  0.36 км

18  0.2   Просеки квартальные
                                                                  -

          Класс пожарной опасности 5
          Земли линейного протяжения: ширина  4.0 м, протяженность  0.40 км

19  0.1   Границы окружные
                                                                  -

          Класс пожарной опасности 5
          Земли линейного протяжения: ширина  1.0 м, протяженность  0.54 км

20  0.2   Дорога автом.грунтовая
                                                                  -

          Класс пожарной опасности 5
          Земли линейного протяжения: ширина  3.0 м, протяженность  0.57 км
```

Лосиноостровский лесопарк | Функциональная зона: Рекреационная зона | Квартал 13-1

N выдела	Площадь, га	Состав. Покров, рельеф, исхожд. Хар. лесн. культур. Кадастров. оценка	Подр. Подл. почва, особ. выд. Кат. земель	Я: Вы- ре- со- ус са	Элемент леса	Возраст, лет	Вы- со- зр зр та	Диаметр, см	Кл. Бон.	Гр. Тип леса, ТЛУ	Бо: Полн:	Запас сырораст. на 1 га, куб.м	Кл. возр.	Запас на выделе, дес.кбм: общий	по составляющим породам	Захламленность, куб.м/га	Хозяйственные мероприятия
1	2	3	4	5	6	7	8	9	10	11	12	13	14	15	16	17	18
Итого по категории																	
19.1													345			9	
По составляющим породам																	
													С	32			
													Е				
													Л	5			
													Д	14			
													В				
													КЛО	2			
													Б	261			
													ОС	1			
													ЛП	30			
Итого по кварталу																	
19.1													345			9	
По составляющим породам																	
													С	32			
													Е				
													Л	5			
													Д	14			
													В				
													КЛО	2			
													Б	261			
													ОС	1			
													ЛП	30			

Отметка об изменениях после лесоустройства

N выдела	Площадь выдела	Наименование выполненного мероприятия, иного воздействия; изменение качества земли; хозяйства	Год проведения (возраст)	Объемные показатели мероприятия, га, м3	Подпись лица произведшего запись	N выдела	Площадь выдела	Наименование выполненного мероприятия, иного воздействия; изменение качества земли; хозяйства	Год проведения (возраст)	Объемные показатели мероприятия, га, м3	Подпись лица произведшего запись

Лосиноостровский лесопарк | Функциональная зона: Рекреационная зона | Квартал 13-2

N выдела	Площадь, га	Состав. Покров, рельеф, исхожд. Хар. лесн. культур. Кадастров. оценка	Подр.	Подл.	Ярус	Возраст	Высота	Диаметр	Кл. бонитета	Гр. возр.	Тип леса	ТЛУ	Полнота	Запас сырораст. Сумм. по пл. 1 га сеч.	Кл. Запас на выделе, дес.кбм: общий	по составляющим	Запас на 1 га: общий	по составляющим	Хозяйственные мероприятия: Санитарно-оздоровительные	Лесовосстановительные	Рубки ухода
1	3.2	Насажд.с пород.иск.пр.																			
		10Б	1	22	Б	55	22	20	6	2	Дслш С2	2	0.8	22	70.4	70.4					
		подлесок: КРЛ, СВД Густой																			
		Класс пожарной опасности 4																			
		Культуры: год создания л/к 1964, состояние Удовлетворительные																			
		Рекреационная х-ка: тип ландшафта Закрыт. гориз. сомкн, эстетическая оценка 2, рекреационная оценка Средняя, Устойчивые, проходимость Средняя, просматриваемость Средняя, треб. незначит. регулир. рекреации																			
		Особенности: Провед.мер-тий хоз.нецелесообразно																			
2	1.4	10Б+С,Б	1	28	Б	65	28	28	7	3	Дслш С2	1А	0.4	14	19.2	19.2					
					С			32													
					Б																
		8Д2ЛП+Е	2	12	Д	40	12	12					0.4	5	6.9	5.5					
					ЛП											1.4					
					Е																
		подлесок: ЛЩ, Р, КРЛ Средний																			
		Класс пожарной опасности 4																			
		Рекреационная х-ка: тип ландшафта Закрыт. вертик.сомкн, эстетическая оценка 2, рекреационная оценка Средняя, Устойчивые, проходимость Средняя, просматриваемость Средняя, регулирование рекреации не требуется																			
		Особенности: Состав неоднородный, Полнота неравномерная																			
3	0.5	8С2Б	1	26	С	65	26	28	4	2	Сслм В2	1А	0.6	26	12	9.6					
					Б		25	24								2.4					
		подлесок: ЛЩ Средний																			
		Класс пожарной опасности 3																			
		Краснокнижные растения: Ландыш майский, Страусник обыкновенный																			
		Рекреационная х-ка: тип ландшафта Закрыт. гориз. сомкн, эстетическая оценка 1, рекреационная оценка Высокая, Повышенной устойчивости, проходимость Средняя, просматриваемость Средняя, треб. незначит. регулир. рекреации																			
		Рекреационная х-ка: тип ландшафта П/открыт рав. разм., эстетическая оценка 2, рекреационная оценка Средняя, Устойчивые, проходимость Хорошая, просматриваемость Хорошая, регулирование рекреации не требуется																			

Лосиноостровский лесопарк | Функциональная зона: Рекреационная зона | Квартал 13-2

N выдела	Площадь, га	Состав. Покров, почва, рельеф, особ. выд. Исхожд. Кат. земель: Хар. лесн. культур: Кадастров. оценка	Ярус	Высота, м	Элемент леса	Возраст, лет	Вы-сота, м	Диаметр, см	Кл. бонитета	Гр. возр.	Бонитет	Тип леса, ТЛУ	Полнота	Запас сырораст. леса, дес.кбм: Сумм. на 1 га	Кл. Запас на выделе, дес.кбм: общий на выдел	по сост.	рн: хоз. стоя	ди-намич.	Захламленность: общий	лик-вида	Хозяйственные мероприятия
1	2	3	4	5	6	7	8	9	10	11	12	13	14	15	16	17	18	19	20	21	22	23	24
4	1.1	10Б+ЛП,С	1	28	Б	60	28	24	6	2	1А	Дчрш	0.4	14	15.7	15.7							
					ЛП			32				С3											
					С																		
		9ЛП1Д	2	12	ЛП	35	12	10					0.4	6	6.7	6							
					Д											0.7							
		подлесок: КРЛ, ЛЩ Средний																					
		Класс пожарной опасности 4																					
		Рекреационная х-ка: тип ландшафта Закрыт. вертик.сомкн, эстетическая оценка 2, рекреационная оценка Средняя, Устойчивые, проходимость Средняя, просматриваемость Средняя, треб. незначит. регулир. рекреации																					
5	0.2	Поляна																					
		Единичные деревья										-											
		10Б		22	Б	55	22	28				371	0.5			0.1							
		подлесок: КРЛ, ИВК Редкий																					
		Класс пожарной опасности 2																					
		Рекреационная х-ка: тип ландшафта Открытый с дерев., эстетическая оценка 2, рекреационная оценка Средняя, проходимость Средняя, просматриваемость Хорошая, треб. незначит. регулир. рекреации																					
6	5.0	Насажд.с пород.иск.пр.																					
		10Б	1	27	Б	60	27	28	6	2	1А	Дслш	0.6	21	104.3	104.3							
												С2											
		4Д3КЛО3ЛП	2	12	Д	40	12	10					0.4	5	24.8	10							
					КЛО											7.4							
					ЛП											7.4							
		подлесок: ЛЩ, Р Средний																					
		Класс пожарной опасности 4																					
		Культуры: год создания л/к 1958, состояние Удовлетворительные																					
		Рекреационная х-ка: тип ландшафта Закрыт. вертик.сомкн, эстетическая оценка 2, рекреационная оценка Средняя, Устойчивые, проходимость Хорошая, просматриваемость Хорошая, треб. незначит. регулир. рекреации																					

Лосиноостровский лесопарк | Функциональная зона: Рекреационная зона | Квартал 13-2

N выдела	Площадь, га	Состав. Покров, почва, рельеф, особ. выд. Исхожд. Кат. земель: Хар. лесн. культур: Кадастров. оценка	Ярус	Уст.	Элемент леса	Возраст, лет	Высота, м	Диаметр, см	Кл.	Гр.	Бон.	Тип леса, ТЛУ	Полнота	Запас сырораст. леса, дес.кбм: Сумм. на 1 га	Запас сырораст. леса, дес.кбм: общий по выдел	Кл. Запас на выделе, дес.кбм: по составл.	Захламленность: общий	Захламленность: лик-ных	Хозяйственные мероприятия: вида
1	2	3	4	5	6	7	8	9	10	11	12	13	14	15	16	17	18	19	20
7	1.0	5Б3С1Д1ЛП+С	1	27	Б	65	27	24	7	3	1	Епрч	0.5	18	17.6	8.7			
					С		28	28				С5				5.3			
					Д	110	26	36								1.8			
					ЛП	110	28	36								1.8			
					С	110													
		6ЛП1КЛО2Д1Е	2	12	ЛП	35	12	10					0.3	4	3.9	2.3			
					КЛО		12	12								0.4			
					Д		10	10								0.8			
					Е		12	12								0.4			
		подлесок: СВД, ЛЩ Средний																	
		Класс пожарной опасности 5																	
		Краснокнижные растения: Страусник обыкновенный																	
		Рекреационная х-ка: тип ландшафта Закрыт. вертик.сомкн, эстетическая оценка 2, рекреационная оценка Средняя, Устойчивые, проходимость Средняя, просматриваемость Средняя, треб. незначит. регулир. рекреации																	
		Особенности: Состав неоднородный, Полнота неравномерная																	
8	1.1	10Б+С,Д	1	29	Б	65	29	28	7	3	1А	Еслш	0.5	18	19.9	19.9			
					С	130	30	48				С2							
					Д														
		10ЛП+Д,Е	2	14	ЛП	35	14	12					0.4	8	8.8	8.8			
					Д														
					Е														
		подлесок: БРК, ЛЩ Редкий																	
		Класс пожарной опасности 4																	
		Рекреационная х-ка: тип ландшафта Закрыт. вертик.сомкн, эстетическая оценка 2, рекреационная оценка Средняя, Устойчивые, проходимость Средняя, просматриваемость Средняя, треб. незначит. регулир. рекреации																	
9	0.0	Прочие земли																	
															-				
															371				
		Класс пожарной опасности 5																	

N выдела	Площадь, га	Состав.Подр.Подл.Покров,почва, рельеф,особ.выд.Про исхожд.Кат.земель:Хар.лесн. культур:Кадастров.оценка	Я:Р:У:С:Я:а	Вы-сота	Элемент леса	Воз-раст	Вы-со-та	Диаметр	Кл.Гр.Бонитета	Бо: зр:ас:та	Тип леса ТЛУ	Полнота	Запас сырораст. леса, дес.кбм Сумм: на 1 га	Кл. Запас на выделе, дес.кбм общий:на выдел	то:вар:ох:дин:ости	су-стоя:стар.	ре-ляющ:вида	еди-нич-ных дер.	захламлен. общий	лик-вида	Хозяйственные мероприятия
1	2	3	4	5	6	7	8	9	10	11	12	13	14	15	16	17	18	19	20	21	22	23	24
10	0.3	10КЛО+ЛП,Д,Б	1	8	КЛО	20	8	8	2	1	3	Дслш	0.4	3	0.8	0.8							
					ЛП							С2											
					Д																		
					Б																		
		Единичные деревья																					
		10Б+С,ЛП		28	Б	60	28	28						2						0.5			
					С																		
					ЛП																		
		подлесок: ЛЩ Густой																					
		Класс пожарной опасности 3																					
		Рекреационная х-ка: тип ландшафта П/открыт рав. разм., эстетическая оценка 2, рекреационная оценка Средняя, Устойчивые, проходимость Средняя, просматриваемость Средняя, треб. незначит. регулир. рекреации																					
11	0.2	3Д3Д3С1Б	1	25	Д	190	25	52	10	4	3	Дслш	0.4	15	2.7	0.8							
					Д	120	25	40				С2				0.8							
					С		26	52								0.8							
					Б	65	22	28								0.3							
		3Б2Д2ЛП3Е	2	13	Б	45	14	16					0.3	4	0.7	0.2							
					Д		12	12								0.1							
					ЛП											0.1							
					Е		14	16								0.3							
		Класс пожарной опасности 3																					
		Рекреационная х-ка: тип ландшафта Закрыт. вертик.сомкн, эстетическая оценка 2, рекреационная оценка Средняя, Устойчивые, проходимость Средняя, просматриваемость Средняя, треб. незначит. регулир. рекреации																					
12	0.1	Просеки квартальные																					
		-																					
		Класс пожарной опасности 5																					
		Земли линейного протяжения: ширина 4.0 м, протяженность 0.30 км																					

Лосиноостровский лесопарк | Функциональная зона: Рекреационная зона | Квартал 13-2

N выдела	Площадь, га	Состав. Покров, почва, рельеф, особ. выд. исхожд. Хар. лесн. культур: Кадастров. оценка	Подр.	Подл.	Я: Ус	Вы-сота	Эле-мент	Воз-ра	Вы-со-та	Ди-ам	Кл. Бо-ни	Кл. Гр. ет	Тип леса	Полн-ота	Запас сырораст. леса, дес.кбм: Сумм: на 1 га пл: сеч.:	Кл. Запас на выделе, дес.кбм: общий	по составляющим породам	Кл. то: рн: хо-дин	Запас захламлен. общий	Запас захламлен. лик-ных	Хозяйственные мероприятия: нич-: вида
1	2	3	4	5	6	7	8	9	10	11	12	13	14	15	16	17	18	19	20	21	22	23	24
13	0.1	Границы окружные																					
													-										
		Класс пожарной опасности 5																					
		Земли линейного протяжения: ширина 1.0 м, протяженность 0.58 км																					
14	0.2	Дорога автом.грунтовая																					
													-										
		Класс пожарной опасности 5																					
		Земли линейного протяжения: ширина 3.0 м, протяженность 0.52 км																					
		Итого по категории																					
	14.2														315						1		
		По составляющим породам																					
																С	16						
																Е	1						
																Д	20						
																КЛО	9						
																Б	241						
																ЛП	28						
		Итого по кварталу																					
	14.2														315						1		
		По составляющим породам																					
																С	16						
																Е	1						
																Д	20						
																КЛО	9						
																Б	241						
																ЛП	28						

Отметка об изменениях после лесоустройства

N выдела	Площадь выдела	Наименование выполненного мероприятия, иного воздействия; изменение кат. земли; хозяйства	Год провед. (возд.)	Объемные показатели мероприятия, га, м3	Подпись лица произведшего запись	N выдела	Площадь выдела	Наименование выполненного мероприятия, иного воздействия; изменение кат. земли; хозяйства	Год провед. (возд.)	Объемные показатели мероприятия, га, м3	Подпись лица произведшего запись

Лосиноостровский лесопарк | Функциональная зона: Рекреационная зона | Квартал 14-1

N выдела	Площадь, га	Состав. Покров, почва, рельеф, особ. выд. Исхожд. Кат. земель: Хар. лесн. культур: Кадастров. оценка	Ярус	Элемент	Возраст	Высота	Диаметр	Кл. бонитета	Тип леса	Полнота	Запас сырораст. леса, дес.кбм: Сумм на 1 га	Кл. Запас на выделе, дес.кбм: общий на выдел	Товарность по сост	Хозяйственные мероприятия: Захламленность: ред. хоз. значения	Единичность: общий по дер.	Захламленность: лик-ние нич-ных вида	Хозяйственные мероприятия
1	0.2	9Б1С	1	Б	60	26	28	6	Еслш	0.7	24	4.4	4				
				С	130	30	44		С2				0.4				
		подлесок: Р, КРЛ Средний															
		Класс пожарной опасности 4															
		Рекреационная х-ка: тип ландшафта Закрыт. гориз. сомкн, эстетическая оценка 2, рекреационная оценка Средняя, Устойчивые, проходимость Средняя, просматриваемость Средняя, треб. незначит. регулир. рекреации															
2	0.9	6Б2С2С+Д	1	Б	75	27	24	8	Еслш	0.6	21	18.9	11.3				
				С			28		С2				3.8				
				С	130	28	44						3.8				
				Д	90												
		10Е	2	Е	50	16	20			0.3	8	7.2	7.2				
		подлесок: ЛЩ, Р Средний															
		Класс пожарной опасности 4															
		Рекреационная х-ка: тип ландшафта Закрыт. вертик.сомкн, эстетическая оценка 1, рекреационная оценка Высокая, Повышенной устойчивости, проходимость Хорошая, просматриваемость Хорошая, треб. незначит. регулир. рекреации															
3	0.2	4С3Е3Д	1	С	65	26	24	4	Сслм	0.6	24	5.3	2.1				
				Е	55	24	20		В2				1.6				
				Д	55	22	20						1.6				
		Единичные деревья															
		8С1Д1Е		29	С	130	29	48			5				0.9		
					Д	90		40							0.1		
					Е	110		40							0.1		
		Класс пожарной опасности 3															
		Рекреационная х-ка: тип ландшафта П/открыт рав. разм., эстетическая оценка 1, рекреационная оценка Высокая, Повышенной устойчивости, проходимость Хорошая, просматриваемость Хорошая, треб. незначит. регулир. рекреации															
		Особенности: Полнота неравномерная, Состав неоднородный															

```
: N :Пло- :Состав.Подр.Подл.:Я:Вы- :Эле-:Воз:Вы-:Ди:Кл.Гр.Бо: Тип  :Полн:Запас сырораст. :Кл. Запас на выделе, дес.кбм:                 :
:вы-:щадь,:Покров,почва, ре-:Р:со- :мент:   :   :ам:во:во:ни:      :ота : леса, дес.кбм  :то:-------------------------:                 :
:де-:     :льеф,особ.выд.Про:У:та  :    :ра :со-:ет:зр:зр:те: леса :----:----------------:ва:су- :ре- :еди-:захламлен.:Хозяйственные    :
:ла : га  :исхожд.Кат.земель:С:Яр  :ле- :   :   :р :ас:ас:т :      :Сумм: на :общий:по   :рн:хо- :    :нич-:----------:                 :
:   :     :Хар.лесн. культур: :ус  :са  :ст :та :  :та:та:  :      :а пл: 1  :на   :соста:ос:стоя:дин :ных :общий:лик-:мероприятия      :
:   :     :Кадастров.оценка : :а   :    :   :   :  :  :  :  : ТЛУ  :сеч.: га :выдел:вляющ:ти:стар.    :дер.:     :вида:                 :
: 1 :  2  :         3       :4: 5  :  6 : 7 : 8 : 9:10:11:12:  13  : 14 : 15 :  16 : 17  :18: 19 : 20 : 21 : 22  : 23 :     24          :
4   1.6   10С               1  27   С    65  27  24 4  2  1А Сслм   0.7  32   51.4  51.4
                                                    В2
          подлесок: ЛЩ, БРК Средний
          Класс пожарной опасности 3
          Краснокнижные растения: Страусник обыкновенный
          Рекреационная х-ка: тип ландшафта Закрыт. гориз. сомкн, эстетическая оценка 1, рекреационная оценка Высокая, Повышенной
          устойчивости, проходимость Средняя, просматриваемость Средняя, треб. незначит. регулир. рекреации

5   0.6   7С3Б+Е            1  23   С    65  24  24 4  2  1  Сдм    0.6  23   12.7  8.9
                                    Б        22  20          В4                     3.8
                                    Е
          подлесок: СВД, БЗН Средний
          Класс пожарной опасности 4
          Рекреационная х-ка: тип ландшафта П/открыт рав. разм., эстетическая оценка 2, рекреационная оценка Средняя, Устойчивые,
          проходимость Средняя, просматриваемость Средняя, треб. незначит. регулир. рекреации

6   0.3   10Б+ОС,Д,С,Е      1  23   Б    65  23  24 7  3  2  Еслш   0.7  20   6.9   6.9
                                    ОС                      С2
                                    Д
                                    С
                                    Е
          подлесок: ЛЩ Средний
          Класс пожарной опасности 4
          Рекреационная х-ка: тип ландшафта Закрыт. гориз. сомкн, эстетическая оценка 2, рекреационная оценка Средняя, Устойчивые,
          проходимость Средняя, просматриваемость Средняя, треб. незначит. регулир. рекреации

7   1.5   Поляна для отдыха
          Единичные деревья                                 -
          10Д                  22   Д    110 22  48          371         1                             1.5

          Класс пожарной опасности 2
          Рекреационная х-ка: тип ландшафта Открытый без дер., эстетическая оценка 1, рекреационная оценка Высокая, проходимость
          Хорошая, просматриваемость Хорошая, треб. незначит. регулир. рекреации
```

Лосиноостровский лесопарк | Функциональная зона: Рекреационная зона | Квартал 14-1

N выдела	Площадь, га	Состав. Покров, рельеф, особ. выд. Исхожд. Хар. лесн. культур. Кадастров. оценка	Ярус	Элемент леса	Возраст	Высота	Диаметр	Класс бонитета	Тип леса	Полнота	Запас сырораст. леса, дес.кбм: Сумм. на 1 га	Кл. Запас на выделе, дес.кбм: общий на выдел	по сост	рн:хо- вляющ	еди-ничных: ти	Захламленность: стояние	Хозяйственные мероприятия: динамика	общий	лик- вида	
1	2	3	4	5	6	7	8	9	10	11	12	13	14	15	16	17	18	19	20	21	22	23	24
8	2.3	7С1Е1Б1Д	1	29	С	130	29	44	7	4	2	Еслш	0.5	26	58.7	41							
					Е	130	29	40				С2				5.9							
					Б	110	29	44								5.9							
					Д		28	52								5.9							
		Единичные деревья																					
		4ЛП2Д4Е		14	ЛП	40	14	12						4						3.6			
					Д															1.8			
					Е															3.6			
		подлесок: ЛЩ, Р Средний																					
		Класс пожарной опасности 3																					
		Рекреационная х-ка: тип ландшафта П/открыт рав. разм., эстетическая оценка 1, рекреационная оценка Высокая, Повышенной устойчивости, проходимость Хорошая, просматриваемость Хорошая, треб. незначит. регулир. рекреации																					
		Особенности: Состав неоднородный, Полнота неравномерная																					
9	1.1	10С+Б	1	27	С	65	27	28	4	2	1А	Ечрш	0.7	32	34.7	34.7							
					Б							С3											
		подлесок: Р Средний																					
		Класс пожарной опасности 4																					
		Рекреационная х-ка: тип ландшафта Закрыт. гориз. сомкн, эстетическая оценка 1, рекреационная оценка Высокая, Повышенной устойчивости, проходимость Средняя, просматриваемость Средняя, треб. незначит. регулир. рекреации																					
10	0.3	Насаждение погибшее			Д																		Выбор.санрубка
		Погибшее насаждение									2	Еслш			9.7								Лес.культуры
		10Е		27	Е	110	27	32				С2	0.5		9.7	9.7	28						
		Единичные деревья																					
		5Е2Б2С1Д		28	Е	130	28	36						8						1.3			
					Б	130	28	32												0.6			
					С		28	40												0.6			
					Д		28	40												0.3			
		подлесок: ЛЩ Средний																					
		Класс пожарной опасности 3																					
		Рекреационная х-ка: тип ландшафта Открытый с дерев., эстетическая оценка 3, рекреационная оценка Низкая, Средней устойчивости, проходимость Хорошая, просматриваемость Хорошая, требуется строгий режим рекреации																					

Лосиноостровский лесопарк | Функциональная зона: Рекреационная зона | Квартал 14-1

N выдела	Площадь, га	Состав. Покров, почва, рельеф, особ. выд. Исхожд. Кат. земель: Хар. лесн. культур: Кадастров. оценка	Ярус	Высота	Элемент леса	Возраст	Вы-сота	Диаметр	Кл. бон.	Гр. поч.	Бонитет	Тип леса	Полнота	Запас сырораст. Сумм. на 1 га, дес.кбм	Кл. Запас на выделе, дес.кбм: общий по выдел	Хозяйственные мероприятия: порнхоз	Захламленность: общий	Захламленность: лик-вида	Хозяйственные мероприятия: единич. дер.	Хозяйственные мероприятия: захламленн. состояние
1	2	3	4	5	6	7	8	9	10	11	12	13	14	15	16	17	18	19	20	21
11	2.7	8Б2Б+Е,С,Д	1	26	Б	80	26	36	8	4	1	Еслш	0.6	20	53.6	42.9				
					Б	65	28	24				С2				10.7				
					Е	80														
					С															
					Д															
		6Д2ЛП2Е	2	12	Д	40	12	12					0.3	4	10.7	6.5				
					ЛП											2.1				
					Е											2.1				
		подлесок: ЛЩ Средний																		
		Класс пожарной опасности 4																		
		Рекреационная х-ка: тип ландшафта Закрыт. вертик.сомкн, эстетическая оценка 2, рекреационная оценка Средняя, Устойчивые, проходимость Средняя, просматриваемость Средняя, треб. незначит. регулир. рекреации																		
13	1.4	8Б1С1С	1	27	Б	65	27	28	7	3	1	Дчрш	0.7	24	34.3	27.5				
					С			28				С3				3.4				
					С	110		40								3.4				
		Класс пожарной опасности 4																		
		Рекреационная х-ка: тип ландшафта Закрыт. гориз. сомкн, эстетическая оценка 2, рекреационная оценка Средняя, Устойчивые																		
14	5.8	8С2Б+Е	1	29	С	140	30	48	7	4	2	Сслм	0.7	37	216.4	173.1				
					Б	65	27	24				В2				43.3				
					Е															
		6Д2ЛП2Е	2	12	Д	40	12	12					0.3	4	23.4	14				
					ЛП											4.7				
					Е											4.7				
		подлесок: ЛЩ Средний																		
		Класс пожарной опасности 3																		
		Рекреационная х-ка: тип ландшафта Закрыт. гориз. сомкн, эстетическая оценка 1, рекреационная оценка Высокая, Повышенной устойчивости, проходимость Средняя, просматриваемость Средняя, треб. незначит. регулир. рекреации																		
		Особенности: Состав неоднородный																		

Лосиноостровский лесопарк | Функциональная зона: Рекреационная зона | Квартал 14-1

N выдела	Площадь, га	Состав. Покров, рельеф, исходд. Хар.лесн. Кадастров.оценка	Ярус	Возраст	Элемент леса	Высота	Диаметр	Кл.бонит.	Гр.возоб.	Полнота	Тип леса, ТЛУ	Запас сырораст. Сумм. на 1 га пл. сеч.:	Кл. Запас на выделе, дес.кбм: общий на выдел	Запас по сост.	Кл. Запас на выделе, дес.кбм: захламленность	Хозяйственные мероприятия: единичные	Хозяйственные мероприятия: общий	Хозяйственные мероприятия: лик-вида
1	2	3	4	5	6	7	8	9	10	11	12	13	14	15	16	17	18	19	20	21	22	23	24
15	1.9	9Б1Д+С,Е	1	28	Б	110	28	36	11	4	2	Дслш	0.4	14	25.9	23.3					0.9		
					Д		27	48				С2				2.6							
					С																		
					Е																		
		7ЛП2Е1Д	2	14	ЛП	40	14	12					0.3	6	11.1	7.8							
					Е											2.2							
					Д											1.1							
		подрост: 10Е (25) 4 м, 1 тыс.шт/га, благонадежный																					
		подлесок: ЛЩ Средний																					
		Класс пожарной опасности 4																					
		Рекреационная х-ка: тип ландшафта Закрыт. вертик.сомкн, эстетическая оценка 2, рекреационная оценка Средняя, Устойчивые, проходимость Хорошая, просматриваемость Средняя, треб. незначит. регулир. рекреации																					
16	0.9	4С2С2Б2Б	1	29	С	120	30	24	6	4	1	Сслм	0.6	31	28.8	11.4							
					С	80	28	40				В2				5.8							
					Б	110	29	40								5.8							
					Б	70	27	20								5.8							
		подлесок: ЛЩ Средний																					
		Класс пожарной опасности 3																					
		Рекреационная х-ка: тип ландшафта П/открыт рав. разм., эстетическая оценка 2, рекреационная оценка Средняя, Устойчивые, проходимость Хорошая, просматриваемость Хорошая, треб. незначит. регулир. рекреации																					
17	2.7	5Е5ЛП+Д	1	18	Е	60	20	24	3	2	1	Еслш	0.4	12	32.9	16.4							
					ЛП	50	15	25				С2				16.5							
					Д																		
		10Б+Д,ЛП	2	28	Б	110	28	36					0.3	11	30.2	30.2							
					Д																		
					ЛП																		
		подлесок: ЛЩ Средний																					
		Класс пожарной опасности 3																					
		Краснокнижные растения: Чина весенняя																					
		Рекреационная х-ка: тип ландшафта Закрыт. вертик.сомкн, эстетическая оценка 2, рекреационная оценка Средняя, Устойчивые, проходимость Средняя, просматриваемость Средняя, треб. незначит. регулир. рекреации																					

Лосиноостровский лесопарк | Функциональная зона: Рекреационная зона | Квартал 14-1

N выдела	Площадь, га	Состав. Покров, почва, рельеф, особ. выд. Исхожд. Кат. земель: Хар. лесн. культур: Кадастров. оценка	Ярус	Элемент леса	Возраст	Высота	Диаметр	Кл. бон.	Гр. поч.	Тип леса	Полнота	Запас сырораст. Сумм. на 1 га пл. сеч.: общий	Кл. Запас на выделе, дес.кбм: то: на выдел	Запас на выделе, дес.кбм: по сост.	Кл. пожар. опасности	Кл. устойч.	Хозяйственные мероприятия: единичн. захламлен. нич-: общий	Хозяйственные мероприятия: лик- дер.	Хозяйственные мероприятия: вида
1	2	3	4	5	6	7	8	9	10	11	12	13	14	15	16	17	18	19	20	21	22	23	24
18	0.1	Поляна Единичные деревья 7С3Б		22	С Б	65	22	32 28				- 371	1			0.1							
		Класс пожарной опасности 2 Рекреационная х-ка: тип ландшафта Открытый с дерев., эстетическая оценка 2, рекреационная оценка Средняя, проходимость Хорошая, просматриваемость Хорошая, треб. незначит. регулир. рекреации																					
19	1.3	8С2Б	1	28	С Б	65	28 27	28 24	4	2	1А	Сслм В2	0.7	34	42.8	34.2 8.6							
		подлесок: ЛЩ, Р Средний Класс пожарной опасности 3 Краснокнижные растения: Страусник обыкновенный Рекреационная х-ка: тип ландшафта Закрыт. гориз. сомкн, эстетическая оценка 1, рекреационная оценка Высокая, Повышенной устойчивости, проходимость Средняя, просматриваемость Средняя, треб. незначит. регулир. рекреации																					
20	0.6	8С2Б+С	1	29	С Б С	65 110	29 30	32 28 44	4	2	1А	Дслш С2	0.7	36	22.2	17.8 4.4							
		подлесок: ЛЩ, Р, СВД Редкий Класс пожарной опасности 3 Рекреационная х-ка: тип ландшафта Закрыт. гориз. сомкн, эстетическая оценка 2, рекреационная оценка Средняя, Устойчивые, проходимость Средняя, просматриваемость Средняя, треб. незначит. регулир. рекреации Особенности: Состав неоднородный, Полнота неравномерная																					
21	0.9	8Б1С1Е	1	28	Б С Е	65 50	28 26 28	28 24 20	7	3	1А	Еслш С2	0.6	21	18.5	14.9 1.8 1.8							
		подлесок: ЛЩ, Р Средний Класс пожарной опасности 4 Рекреационная х-ка: тип ландшафта П/открыт рав. разм., эстетическая оценка 2, рекреационная оценка Средняя, Устойчивые, проходимость Средняя, просматриваемость Средняя, треб. незначит. регулир. рекреации																					

Лосиноостровский лесопарк Функциональная зона: Рекреационная зона Квартал 14-1

N выдела	Площадь, га	Состав.Подр.Подл.Покров,почва, рельеф,особ.выд.Происхожд.Кат.земель Хар.лесн. культур Кадастров.оценка	Я Р У С	Высота Яруса	Элемент леса	Возраст	Высота	Диаметр	Кл.возраста	Гр.возраста	Бонитет	Тип леса ТЛУ	Полнота Сумма пл. сеч.	Запас сырораст. леса, дес.кбм на 1 га	Запас сырораст. леса, дес.кбм общий на выдел	Запас сырораст. леса, дес.кбм по составляющ.	Кл. товарн. ос. ти	Запас на выделе, дес.кбм: сухостоя стар.	Запас на выделе, дес.кбм: редин	Запас на выделе, дес.кбм: единичных дер.	Запас на выделе, дес.кбм: захламлен. общий	Запас на выделе, дес.кбм: захламлен. лик-вида	Хозяйственные мероприятия
1	2	3	4	5	6	7	8	9	10	11	12	13	14	15	16	17	18	19	20	21	22	23	24
22	0.8	8ОС2Б+С	1	24	ОС	65	24	24	7	4	2	Ечрш	0.4	15	12	9.6					0.4		
					Б			20				С3				2.4							
					С			24															
		10Е	2	18	Е	50	18	20					0.4	12	9.6	9.6							
		подлесок: Р, МЛ, ЛЩ Редкий Класс пожарной опасности 4 Рекреационная х-ка: тип ландшафта Закрыт. вертик.сомкн, эстетическая оценка 2, рекреационная оценка Средняя, Устойчивые, проходимость Хорошая, просматриваемость Хорошая, треб. незначит. регулир. рекреации																					
23	0.3	8С1Е1Б	1	28	С	60	28	24	3	2	1А	Сдм	0.7	34	10.2	8.2							
					Е			28				В4				1							
					Б			24								1							
		подлесок: ЛЩ Средний Класс пожарной опасности 4 Рекреационная х-ка: тип ландшафта Закрыт. гориз. сомкн, эстетическая оценка 1, рекреационная оценка Высокая, Повышенной устойчивости, проходимость Средняя, просматриваемость Средняя, регулирование рекреации не требуется																					
24	0.8	8С2Б	1	31	С	130	31	48	7	4	1	Сслм	0.6	35	27.4	21.9							
					Б	65		24				В2				5.5							
		6ЛП2Б1Д1Е	2	12	ЛП	45	12	10					0.3	4	3.1	1.9							
					Б			12								0.6							
					Д			10								0.3							
					Е			12								0.3							
		Класс пожарной опасности 3 Рекреационная х-ка: тип ландшафта Закрыт. гориз. сомкн, эстетическая оценка 1, рекреационная оценка Высокая, проходимость Средняя, просматриваемость Средняя, треб. незначит. регулир. рекреации																					

N вы-де-ла	Площадь, га	Состав.Подр.Подл.:Покров,почва, рельеф,особ.выд.Про:исхожд.Кат.земель:Хар.лесн. культур:Кадастров.оценка	Я:Р:У:С:Я:ус:а	Вы-сота	Элемент: лесa	Воз:ра:ст	Вы-со-та	Диаметр	Кл.Гр.Возраста	Бонитета	Тип леса ТЛУ	Полнота	Запас сырораст. леса, дес.кбм: Сумм: на 1 га	Запас сырораст. леса, дес.кбм: общий:по выдел:	Кл. Запас на выделе, дес.кбм: то:---: ва:сор:ости	ре-ди-вляющ:ти	еди-нич-ных дер.	захламлен.:---: общий	лик-вида	Хозяйственные мероприятия
1	2	3	4	5	6	7	8	9	10	11	12	13	14	15	16	17	18	19	20	21	22	23	24
25	0.7	10Е+ЛП,Б	1	25	Е	70	25	24	4	2	1	Ечрш	0.4	20	14.7	14.7							
					ЛП							СЗ											
					Б																		
		Единичные деревья																					
		3Б3Е2Д1ОС1С		29	Б	110	30	40						5						1.1			
					Е	130	30	44												1.1			
					Д		27	40												0.7			
					ОС	90	28	32												0.4			
					С	120	30	36												0.4			

подлесок: ЛЩ Средний
Класс пожарной опасности 3
Краснокнижные растения: Страусник обыкновенный, Чина весенняя
Рекреационная х-ка: тип ландшафта П/открыт рав. разм., эстетическая оценка 2, рекреационная оценка Средняя, Устойчивые, проходимость Средняя, просматриваемость Средняя, треб. незначит. регулир. рекреации
Особенности: Состав неоднородный

26 0.5 Дорога автом.иск.покр.

-

Класс пожарной опасности 5
Земли линейного протяжения: ширина 10.0 м, протяженность 0.53 км

27 0.1 Ручей

-

Класс пожарной опасности 5
Земли линейного протяжения: ширина 3.0 м, протяженность 0.45 км

28 0.2 Канава мелиоратив.

-

Класс пожарной опасности 5
Земли линейного протяжения: ширина 5.0 м, протяженность 0.43 км

Лосиноостровский лесопарк | Функциональная зона: Рекреационная зона | Квартал 14-1

N выдела	Площадь, га	Состав. Покров, почва, рельеф, особ. выд. Исхожд. Хар. лесн. культур: Кадастров. оценка	Подр.	Подл.	Я: Преобл. порода	Возраст	Высота	Диаметр	Класс.	Группа	Бонитет	Тип леса	Полнота	Запас сырораст. леса, дес.кбм: Сумм на 1 га пл. сечн.	Кл. Запас на выделе, дес.кбм: общий	по составляющим породам	Категория	Состояние	Динамика	Характеристика насаждения: общий	Захламленность: лик.	Хозяйственные мероприятия: вида
1	2	3	4	5	6	7	8	9	10	11	12	13	14	15	16	17	18	19	20	21	22	23	24
29	0.2	Просеки квартальные												-									
		Класс пожарной опасности 5 Земли линейного протяжения: ширина 4.0 м, протяженность 0.59 км																					
30	0.6	Дорога автом.грунтовая												-									
		Класс пожарной опасности 5 Земли линейного протяжения: ширина 3.0 м, протяженность 2.08 км																					
		Итого по категории																					
	31.6														829		10		18	1			
		По составляющим породам																					
															С	427							
															Е	68							
															Д	32							
															Б	259							
															ОС	10							
															ЛП	33							

Лосиноостровский лесопарк | Функциональная зона: Хозяйственная зона | Квартал 14-1

N выдела	Площадь, га	Состав. Покров, почва, рельеф, особ. выд. Исхожд. Хар. лесн. культур. Кадастров. оценка	Подр.	Подл.	Я: Преобл. порода	Возр.	Выс.	Диам.	Кл. бон.	Гр. бон.	Тип леса	Полнота	Запас сырораст. леса, дес.кбм: Сумм. на 1 га пл. сеч.: га	Кл. Запас на выделе, дес.кбм: общий	по составляющим породам	Кл. товарности	Запас на выделе, дес.кбм: Хозяйственные мероприятия: захламленность	общий	ликвидных	мероприятия вида
1	2	3	4	5	6	7	8	9	10	11	12	13	14	15	16	17	18	19	20	21	22	23	24
12	0.2	Усадьба ведомств.																					
														-									
														371									
		Класс пожарной опасности 5																					
		Рекреационная х-ка: тип ландшафта Открытый без дер., эстетическая оценка 2, рекреационная оценка Средняя, Устойчивые																					
		Итого по категории																					
	0.2																						
		По составляющим породам																					
		Итого по кварталу																					
	31.8													829			10		18	1			
		По составляющим породам																					
														С	427								
														Е	68								
														Д	32								
														Б	259								
														ОС	10								
														ЛП	33								

Отметка об изменениях после лесоустройства

N выдела	Площадь выдела	Наименование выполненного мероприятия, иного воздействия; изменение категории земли; хозяйства	Год проведения (возобновления)	Объемные показатели мероприятия, га, м3	Подпись лица произведшего запись

Лосиноостровский лесопарк | Функциональная зона: Рекреационная зона | Квартал 14-2

N выдела	Площадь, га	Состав. Покров, почва, рельеф, особ. выд. Исхожд. Кат. земель: Хар. лесн. культур: Кадастров. оценка	Р.уса	Возраст	Элемент леса	Высота, м	Диаметр, см	Кл. бон.	Гр. зр.	Тип зр.	Тип леса	Полнота	Запас сырораст. Сумм: на 1 га, сечен.:	Кл. Запас на выделе, дес.кбм: общий: на выдел:	Запас по породам, дес.кбм: сосна: ель:	Кл. то: ред. нич. дер.:	Захламленность, дес.кбм: общий: ликв.:	Хозяйственные мероприятия: вид
1	1.3	4Е2Е3Б1Д+ЛП,С	1	27	Е	70	25	28	4	2	1	Еслш	0.4	22	28	11.2			1.3	Уборка неликв.др
					Е	110	28	36				С2				5.6				
					Б			40								8.4				
					Д			44								2.8				
					ЛП	50		20												
					С															
		подлесок: ЛЩ Средний																		
		Класс пожарной опасности 3																		
		Рекреационная х-ка: тип ландшафта Закрыт. вертик.сомкн, эстетическая оценка 2, рекреационная оценка Средняя, Устойчивые, проходимость Средняя, просматриваемость Средняя, треб. незначит. регулир. рекреации																		
2	1.2	7Е3Б+Д,ЛП,С	1	28	Е	110	28	36	6	4	2	Еслш	0.4	24	27.8	19.5				
					Б							С2				8.3				
					Д		27	52												
					ЛП															
					С															
		подлесок: ЛЩ Средний																		
		Класс пожарной опасности 3																		
		Рекреационная х-ка: тип ландшафта Закрыт. вертик.сомкн, эстетическая оценка 2, рекреационная оценка Средняя, Устойчивые, проходимость Хорошая, просматриваемость Хорошая, треб. незначит. регулир. рекреации																		
		Особенности: Полнота неравномерная																		
3	0.5	Насаждение погибшее			Д															Выбор.санрубка
		Погибшее насаждение									2	Еслш					1.5			Лес.культуры
		10Е		28	Е	110	28	32				С2		1.5	1.5	3				
		Единичные деревья																		
		5Б5ЛП		25	Б	100	28	36					3					0.8		
					ЛП	60	22	20										0.7		
		подлесок: МЛ, БЗН, Р Густой																		
		Класс пожарной опасности 3																		
		Повреждения насаждения: Энтомовредители, Ель, Типограф, Сильная поврежденность																		
		Рекреационная х-ка: тип ландшафта Открытый с дерев., эстетическая оценка 3, рекреационная оценка Низкая, Средней устойчивости, проходимость Плохая, просматриваемость Плохая, требуется строгий режим рекреации																		

Лосиноостровский лесопарк Функциональная зона: Рекреационная зона Квартал 14-2

N выдела	Площадь, га	Состав.Подр.Подл.Покров,почва, рельеф,особ.выд.Происхожд.Кат.земель Хар.лесн. культур Кадастров.оценка	Я Р У С	Высота Яруса	Элемент леса	Возраст	Высота	Диаметр	Кл.Гр.Бонит	Кл.Гр.Бонит	Тип леса ТЛУ	Полнота Сумма пл. сеч.	Запас сырораст. леса, дес.кбм на 1 га	Запас сырораст. леса, дес.кбм общий на выдел	Запас сырораст. леса, дес.кбм по составляющ	Кл. Запас на выделе, дес.кбм: Хозяйственные мероприятия	Кл. Запас на выделе, дес.кбм: Хозяйственные мероприятия	Кл. Запас на выделе, дес.кбм: Хозяйственные мероприятия	Кл. Запас на выделе, дес.кбм: Хозяйственные мероприятия	Кл. Запас на выделе, дес.кбм: Хозяйственные мероприятия	Кл. Запас на выделе, дес.кбм: Хозяйственные мероприятия	Кл. Запас на выделе, дес.кбм: Хозяйственные мероприятия
1	2	3	4	5	6	7	8	9	10	11	12	13	14	15	16	17	18	19	20	21	22	23	24
4	0.2	10Б	1	26	Б	55	26	28	6	2	1А	Дчрш С3	0.4	13	2.1	2.1							
		подлесок: Р, ЛЩ Средний																					
		Класс пожарной опасности 4																					
		Рекреационная х-ка: тип ландшафта П/открыт рав. разм., эстетическая оценка 2, рекреационная оценка Средняя, Устойчивые, проходимость Средняя, просматриваемость Средняя, треб. незначит. регулир. рекреации																					
5	0.5	7С3Е+Б,ЛП,Д,С	1	29	С	120	29	36	6	4	2	Еслш С2	0.6	31	14.1	9.9							
					Е											4.2							
					Б	80		32															
					ЛП		28																
					Д																		
					С	190																	
		подрост: 10Е (25) 4 м, 1 тыс.шт/га, благонадежный																					
		подлесок: ЛЩ, Р Средний																					
		Класс пожарной опасности 3																					
		Рекреационная х-ка: тип ландшафта П/открыт рав. разм., эстетическая оценка 2, рекреационная оценка Средняя, Устойчивые, проходимость Средняя, просматриваемость Средняя, треб. незначит. регулир. рекреации																					
6	0.3	Поляна для отдыха																					
		Единичные деревья										-											
		10Б+КЛО		24	Б	70	24	28				371		0.5						0.1			
					КЛО																		
		Класс пожарной опасности 2																					
		Краснокнижные растения: Ветреница лютиковая																					
		Рекреационная х-ка: тип ландшафта Открытый без дер., эстетическая оценка 2, рекреационная оценка Высокая, проходимость Хорошая, просматриваемость Хорошая, треб. незначит. регулир. рекреации																					

Лосиноостровский лесопарк Функциональная зона: Рекреационная зона Квартал 14-2

N выдела	Площадь, га	Состав.Подр.Подл.Покров,почва, рельеф,особ.выд.Происхожд.Кат.земель Хар.лесн. культур Кадастров.оценка	Я Р У С	Высота Яруса	Элемент леса	Возраст	Высота	Диаметр	Кл.Гр.Бонитета	Кл.Гр.Бонитета	Кл.Гр.Бонитета	Тип леса ТЛУ	Полнота Сумма пл. сеч.	Запас сырораст. леса, дес.кбм на 1 га	Запас сырораст. леса, дес.кбм общий на выдел	Запас сырораст. леса, дес.кбм по составляющ.	Кл. Запас на выделе, дес.кбм: Кл. товарн. ос. ти	Кл. Запас на выделе, дес.кбм: Кл. сухостоя стар.	Кл. Запас на выделе, дес.кбм: Кл. ре-дин	Кл. Запас на выделе, дес.кбм: Кл. единичных дер.	Кл. Запас на выделе, дес.кбм: Кл. захламлен. общий	Кл. Запас на выделе, дес.кбм: Кл. захламлен. лик-вида	Хозяйственные мероприятия
1	2	3	4	5	6	7	8	9	10	11	12	13	14	15	16	17	18	19	20	21	22	23	24
7	1.5	8С2С+Б	1	29	С	100	29	36	5	3	1	Еслш	0.5	26	38	30.4					0.7		
					С			48				С2				7.6							
					Б																		
		5Е5ЛП	2	17	Е	60	18	20					0.4	11	16.1	8							
					ЛП	40	16	14								8.1							
		Класс пожарной опасности 3 Краснокнижные растения: Страусник обыкновенный Рекреационная х-ка: тип ландшафта Закрыт. вертик.сомкн, эстетическая оценка 1, рекреационная оценка Высокая, Повышенной устойчивости, проходимость Хорошая, просматриваемость Хорошая, регулирование рекреации не требуется																					
8	1.2	8Б1ОС1Е	1	26	Б	70	26	28	7	3	1	Еслш	0.4	13	15.2	12.2							
					ОС							С2				1.5							
					Е			32								1.5							
		10Е+ЛП	2	22	Е	60	22	20					0.4	16	18.8	18.8							
					ЛП	40	18	16															
		подлесок: ЛЩ, Р Средний Класс пожарной опасности 4 Рекреационная х-ка: тип ландшафта Закрыт. вертик.сомкн, эстетическая оценка 2, рекреационная оценка Средняя, Устойчивые, проходимость Средняя, просматриваемость Средняя, треб. незначит. регулир. рекреации																					
9	0.6	10Б	1	20	Б	55	20	20	6	2	2	Прчб	0.6	14	8.2	8.2							
												С4											
		подлесок: ЛЩ, КРЛ Средний Класс пожарной опасности 5 Рекреационная х-ка: тип ландшафта П/открыт рав. разм., эстетическая оценка 2, рекреационная оценка Средняя, Устойчивые, проходимость Средняя, просматриваемость Средняя, треб. незначит. регулир. рекреации																					

Лосиноостровский лесопарк | Функциональная зона: Рекреационная зона | Квартал 14-2

N выдела	Площадь, га	Состав. Покров, рельеф, исходжд. Хар.лесн. Кадастров.оценка	Подр. почва, особ.выд. культур: оценка	Подл.: Ярус	Возраст	Высота	Диаметр	Кл.бон.	Гр.поч.	Бон.	Тип леса ТЛУ	Полнота Сумма пл. сеч.:	Запас сырораст. леса, дес.кбм: на 1 га	Кл. Запас на выделе, дес.кбм: общий	по выдел:	рн:	хо-	состав	ус- тойч.	ре- жим	еди- нич- ных дер.:	Хозяйственные мероприятия: захламлен. общий	лик- вида:
1	2	3	4: 5	6	7	8	9	10	11	12	13	14	15	16	17	18	19	20	21	22	23	24	
10	3.7	10Б+ОС	1 28	Б	70	28	28	7	3	1	Еслш	0.4	14	51.6	51.6								
				ОС							С2												
		5Е5ЛП+Д	2 17	Е	60	18	20					0.4	11	40.5	20.2								
				ЛП	48	16	16								20.3								
				Д																			
		подлесок: ЛЩ Средний																					
		Класс пожарной опасности 4																					
		Краснокнижные растения: Страусник обыкновенный																					
		Рекреационная х-ка: тип ландшафта Закрыт. вертик.сомкн, эстетическая оценка 2, рекреационная оценка Средняя, Устойчивые, проходимость Средняя, просматриваемость Средняя, регулирование рекреации не требуется																					
11	0.8	6Е4ЛП+Б,ОС	1 29	Е	120	30	40	6	4	1	Еслш	0.6	37	30.4	18.2	0.7				0.8			
				ЛП	90	27	36				С2				12.2								
				Б																			
				ОС																			
		подлесок: ЛЩ Средний																					
		Класс пожарной опасности 3																					
		Рекреационная х-ка: тип ландшафта П/открыт рав. разм., эстетическая оценка 2, рекреационная оценка Средняя, Устойчивые, проходимость Хорошая, просматриваемость Хорошая, регулирование рекреации не требуется																					
12	0.1	Поляна																					
		Единичные деревья									-												
		10Б	28	Б	60	28	36				371	0.5											
		Класс пожарной опасности 2																					
		Рекреационная х-ка: тип ландшафта Открытый с дерев., эстетическая оценка 2, рекреационная оценка Средняя																					

Лосиноостровский лесопарк | Функциональная зона: Рекреационная зона | Квартал 14-2

N выдела	Площадь, га	Состав. Покров, почва, рельеф, особ. выд. Исхожд. Хар. лесн. культур: Кадастров. оценка	Ярус	Высота	Элемент	Возраст	Вы-сота	Диаметр	Кл. бонит.	Гр. возр.	Бонитет	Тип леса ТЛУ	Полнота	Запас сырораст. леса, дес.кбм: Сумм. на 1 га	Кл. Запас на выделе, дес.кбм: общий	по ярусам	Захламленность: общий	лик-нич- ных	Хозяйственные мероприятия: вид
1	2	3	4	5	6	7	8	9	10	11	12	13	14	15	16	17	18	19	20	21	22	23	24
13	1.1	6Е4Б+ОС	1	28	Е	65	28	36	4	2	1А	Еслш	0.4	24	25.8	15.5							
					Б			36				С2				10.3							
					ОС			32															
		10Е	2	22	Е	70	22	24					0.5	20	21.5	21.5							
		подлесок: ЛЩ Средний Класс пожарной опасности 3 Краснокнижные растения: Медуница неясная Рекреационная х-ка: тип ландшафта Закрыт. вертик.сомкн, эстетическая оценка 2, рекреационная оценка Средняя, Устойчивые, проходимость Средняя, просматриваемость Средняя, регулирование рекреации не требуется																					
14	2.3	Насажд.с порол.иск.пр.																					
		6С1Е3Б	1	29	С	81	29	36	5	3	1А	Еслш	0.6	32	73.4	44.1							
					Е	120	30	40				С2				7.3							
					Б	100										22							
		6ЛП4Е	2	14	ЛП	40	14	12					0.3	6	13.8	8.3							
					Е	50	14	16								5.5							
		подлесок: ЛЩ Средний Класс пожарной опасности 3 Рекреационная х-ка: тип ландшафта Закрыт. вертик.сомкн, эстетическая оценка 2, рекреационная оценка Средняя, Устойчивые, проходимость Хорошая, просматриваемость Хорошая, треб. незначит. регулир. рекреации																					
15	2.4	10Б+ОС,Е	1	18	Б	35	18	16	4	2	1	Ечрш	0.6	13	31.4	31.4							
					ОС							С3											
					Е																		
		подлесок: ЛЩ Средний Класс пожарной опасности 4 Краснокнижные растения: Медуница неясная Рекреационная х-ка: тип ландшафта П/открыт рав. разм., эстетическая оценка 2, рекреационная оценка Средняя, Устойчивые, проходимость Средняя, просматриваемость Средняя, треб. незначит. регулир. рекреации Особенности: Полнота неравномерная																					

Лосиноостровский лесопарк | Функциональная зона: Рекреационная зона | Квартал 14-2

N выд.	Площадь, га	Состав. Покров, почва, рельеф, особ. выд. Исхожд. Кат. земель: Хар. лесн. культур: Кадастров. оценка	Ярус	Высота, м	Элемент леса	Возраст, лет	Вы-сота, м	Диаметр, см	Кл. сост.	Гр. стр.	Бонитет	Тип леса, ТЛУ	Полнота	Запас сырораст. леса, дес.кбм: Сумм. на 1 га пл. сеч.:	Кл. Запас на выделе, дес.кбм: общий	по сост.	Хозяйственные мероприятия: захламленность, ед. на 1 га: общий	лик.	Хозяйственные мероприятия: нич. деревья, вида
1	2	3	4	5	6	7	8	9	10	11	12	13	14	15	16	17	18	19	20
16	3.6	9Б1ОС+С,Д,Е	1	24	Б	75	24	20	8	4	2	Еслш	0.6	19	68.5	61.7			
					ОС			28				С2				6.8			
					С	110													
					Д														
					Е														
		10Е	2	18	Е	55	18	20					0.4	12	43.2	43.2			
		подлесок: Р, ЛЩ Редкий Класс пожарной опасности 4 Рекреационная х-ка: тип ландшафта Закрыт. вертик.сомкн, эстетическая оценка 2, рекреационная оценка Средняя, Устойчивые, проходимость Средняя, просматриваемость Средняя, регулирование рекреации не требуется Особенности: Полнота неравномерная, Состав неоднородный																	
17	1.8	4Б2ОС1Е3С	1	28	Б	70	28	28	7	3	1	Еслш	0.5	18	31.8	12.7		0.9	
					ОС	70	26	32				С2				6.4			
					Е	120	29	44								3.2			
					С			32								9.5			
		10Е	2	24	Е	60	24	24					0.3	14	24.7	24.7			
		подлесок: Р, СВД, МЛ Редкий Класс пожарной опасности 4 Краснокнижные растения: Медуница неясная Рекреационная х-ка: тип ландшафта Закрыт. вертик.сомкн, эстетическая оценка 2, рекреационная оценка Средняя, Устойчивые, проходимость Хорошая, просматриваемость Хорошая, треб. незначит. регулир. рекреации																	
18	0.8	10Б+Е	1	20	Б	60	20	20	6	2	2	Ечрш	0.5	12	9.3	9.3			
					Е							С3							
		подлесок: КРЛ, ЛЩ Средний Класс пожарной опасности 4 Краснокнижные растения: Чина весенняя Рекреационная х-ка: тип ландшафта П/открыт рав. разм., эстетическая оценка 2, рекреационная оценка Средняя, Устойчивые, проходимость Средняя, просматриваемость Средняя, регулирование рекреации не требуется																	

Лосиноостровский лесопарк Функциональная зона: Рекреационная зона Квартал 14-2

N выдела	Площадь, га	Состав.Подр.Подл.Покров,почва, рельеф,особ.выд.Происхожд.Кат.земель Хар.лесн. культур Кадастров.оценка	Я Р У С	Высота Яруса	Элемент леса	Возраст	Высота	Диаметр	Кл.возраста	Гр.возраста	Бонитет	Тип леса ТЛУ	Полнота Сумма пл. сеч.	Запас сырораст. леса, дес.кбм на 1 га	Запас сырораст. леса, дес.кбм общий на выдел	Запас сырораст. леса, дес.кбм по составляющ.	Кл. Запас на выделе, дес.кбм: Кл. товарн. ос. ти	Кл. Запас на выделе, дес.кбм: Кл. сухостоя стар.	Кл. Запас на выделе, дес.кбм: Кл. ре-дин	Кл. Запас на выделе, дес.кбм: Кл. единичных дер.	Кл. Запас на выделе, дес.кбм: Кл. захламлен. общий	Кл. Запас на выделе, дес.кбм: Кл. захламлен. лик-вида	Хозяйственные мероприятия
1	2	3	4	5	6	7	8	9	10	11	12	13	14	15	16	17	18	19	20	21	22	23	24
19	0.4	8ОС2Б+С	1	24	ОС	65	24	24	7	4	2	Ечрш	0.4	15	5.7	4.6					0.19		
					Б			20				С3				1.1							
					С			24															
		10Е	2	18	Е	50	18	20					0.4	12	4.6	4.6							

подлесок: Р, МЛ, ЛЩ Редкий
Класс пожарной опасности 4
Краснокнижные растения: Чина весенняя
Рекреационная х-ка: тип ландшафта Закрыт. вертик.сомкн, эстетическая оценка 2, рекреационная оценка Средняя, Устойчивые, проходимость Хорошая, просматриваемость Хорошая, треб. незначит. регулир. рекреации

20	1.5	8С1Е1Б+Д	1	30	С	100	30	40	5	3	1	Еслш	0.4	22	33.4	26.8					1.5		
					Е			36				С2				3.3							
					Б		28	24								3.3							
					Д																		
		6ЛП3Е1Д	2	17	ЛП	40	16	16					0.3	7	10.6	6.3							
					Е	50	18	20								3.2							
					Д											1.1							

подлесок: ЛЩ Средний
Класс пожарной опасности 3
Краснокнижные растения: Страусник обыкновенный
Рекреационная х-ка: тип ландшафта Закрыт. вертик.сомкн, эстетическая оценка 1, рекреационная оценка Высокая, Повышенной устойчивости, проходимость Средняя, просматриваемость Средняя, треб. незначит. регулир. рекреации
Особенности: Полнота неравномерная, Состав неоднородный

Лосиноостровский лесопарк | Функциональная зона: Рекреационная зона | Квартал 14-2

N выдела	Площадь, га	Состав. Покров, почва, рельеф, особ. выд. Исхожд. Кат. земель: Хар. лесн. культур: Кадастров. оценка	Ярус	Высота, м	Элемент леса	Возраст, лет	Высота, м	Диаметр, см	Кл. сомкн.	Гр. устойч.	Бонитет	Тип леса, ТЛУ	Полнота	Запас сырораст. леса, дес.кбм: Сумм. на 1 га	Кл. Запас на выделе, дес.кбм: общий	по сост.	по стояд.	Запас на 1 га: дин. стар.	захламлен.: общий	лик. дер.	Хозяйственные мероприятия: вида
1	2	3	4	5	6	7	8	9	10	11	12	13	14	15	16	17	18	19	20	21	22	23	24
21	2.2	5С2ЛП2Б1Д	1	29	С	150	29	44	8	4	2	Ечрш	0.5	25	55.4	27.7							
					ЛП	110	28	40				С3				11.1							
					Б		29	40								11.1							
					Д	130	27	48								5.5							
		9ЛП1Д+Е	2	12	ЛП	40	12	12					0.4	6	13.3	12							
					Д											1.3							
					Е																		
		подлесок: ЛЩ Средний																					
		Класс пожарной опасности 4																					
		Краснокнижные растения: Ландыш майский																					
		Рекреационная х-ка: тип ландшафта Закрыт. вертик.сомкн, эстетическая оценка 1, рекреационная оценка Высокая, Повышенной устойчивости, проходимость Хорошая, просматриваемость Хорошая, регулирование рекреации не требуется																					
22	1.3	10ЛП+Е,Д,ОЛЧ	1	14	ЛП	35	14	16	4	2	2	Еслш	0.5	10	13.3	13.3							
					Е							С2											
					Д																		
					ОЛЧ																		
		Единичные деревья																					
		10Б+Д,ЛП		25	Б	100	25	36						2						2.7			
					Д																		
					ЛП																		
		подлесок: КРЛ, ЛЩ Редкий																					
		Класс пожарной опасности 4																					
		Рекреационная х-ка: тип ландшафта Закрыт. вертик.сомкн, эстетическая оценка 2, рекреационная оценка Средняя, Устойчивые, проходимость Средняя, просматриваемость Средняя, регулирование рекреации не требуется																					

Лосиноостровский лесопарк Функциональная зона: Рекреационная зона Квартал 14-2

N выдела	Площадь, га	Состав.Подр.Подл.Покров,почва, рельеф,особ.выд.Происхожд.Кат.земель Хар.лесн. культур Кадастров.оценка	Я Р У С	Высота Яруса	Элемент леса	Возраст	Высота	Диаметр	Кл.Гр.Бонитет	Кл.Гр.Бонитет	Тип леса ТЛУ	Полнота Сумма пл. сеч.	Запас сырораст. леса, дес.кбм на 1 га	Запас сырораст. леса, дес.кбм общий на выдел	Запас сырораст. леса, дес.кбм по составляющ.	Кл. Запас на выделе, дес.кбм: Кл. товарн. ос. ти	Кл. Запас на выделе, дес.кбм: Кл. сухостоя стар.	Кл. Запас на выделе, дес.кбм: Кл. рединных дер.	Кл. Запас на выделе, дес.кбм: Кл. единичных дер.	Кл. Запас на выделе, дес.кбм: Кл. захламлен. общий	Кл. Запас на выделе, дес.кбм: Кл. захламлен. лик-вида	Хозяйственные мероприятия
1	2	3	4	5	6	7	8	9	10	11	12	13	14	15	16	17	18	19	20	21	22	23	24
23	0.3	4Е3Д1Б1ОС1ЛП	1	27	Е	120	28	40	6	4	2	Дслш	0.4	22	7.4	3.1							
					Д							С2				2.2							
					Б	70	24	24								0.7							
					ОС											0.7							
					ЛП	90										0.7							
		10Е	2	18	Е	60	18	20					0.3	9	3	3							

подлесок: ЛЩ, КРЛ Средний
Класс пожарной опасности 3
Краснокнижные растения: Страусник обыкновенный
Рекреационная х-ка: тип ландшафта Закрыт. вертик.сомкн, эстетическая оценка 2, рекреационная оценка Средняя, Устойчивые, проходимость Средняя, просматриваемость Средняя, регулирование рекреации не требуется

25	1.3	9Е1ОС	1	25	Е	60	25	24	3	2	1А	Ечрш	0.7	35	45.4	40.9					1.3	
					ОС							С3				4.5						
		10Е	2	16	Е	40	16	14					0.3	8	10.4	10.4						

Единичные деревья

		8Б2С		30	Б	90	30	40						1.5						1.5		
					С			36												0.4		

Класс пожарной опасности 3
Краснокнижные растения: Чина весенняя
Рекреационная х-ка: тип ландшафта Закрыт. гориз. сомкн, эстетическая оценка 1, рекреационная оценка Высокая, Повышенной устойчивости, проходимость Хорошая, просматриваемость Хорошая, регулирование рекреации не требуется

26 0.2 Река

-

Класс пожарной опасности 5
Земли линейного протяжения: ширина 3.0 м, протяженность 0.61 км

N выдела	Площадь, га	Состав. Покров, почва, рельеф, особ. выд. исхожд. Кат. земель: Хар. лесн. культур: Кадастров. оценка	Подр.	Подл.	Я	Вы-ус	Элемент леса	Возр.	Вы-сота	Диам.	Кл. бон.	Гр. поч.	Тип леса	Полнота	Запас сырораст. Сумм: на 1 га пл. сеч.: га	Кл. то:	Запас на выделе, дес.кбм: общий	по породам	Захламленность: рн	хозяйственные мероприятия: хо-	Единицы: нич-	Захламленность: общий	Захламленность: лик-	Хозяйственные мероприятия: вида
1	2	3	4	5	6	7	8	9	10	11	12	13	14	15	16	17	18	19	20	21	22	23	24
27	0.1	Ручей																					
		-																					
		Класс пожарной опасности 5																					
		Земли линейного протяжения: ширина 3.0 м, протяженность 0.41 км																					
28	0.1	Канава мелиоратив.																					
		-																					
		Класс пожарной опасности 5																					
		Земли линейного протяжения: ширина 5.0 м, протяженность 0.12 км																					
29	0.4	Просеки квартальные																					
		-																					
		Класс пожарной опасности 5																					
		Земли линейного протяжения: ширина 4.0 м, протяженность 1.13 км																					
		Итого по категории																					
	31.5														836		2		6	7			
		По составляющим породам																					
															С	156							
															Е	297							
															Д	13							
															Б	254							
															ОС	24							
															ОЛЧ								
															ЛП	92							
		Итого по кварталу																					
	31.5														836		2		6	7			

Лосиноостровский лесопарк Функциональная зона: Квартал 14-2

N выдела	Площадь, га	Состав.Подр.Подл.Покров,почва, рельеф,особ.выд.Происхожд.Кат.земель:Хар.лесн. культур:Кадастров.оценка	Я:У:С:Ярус:а	Вы-та	Элемент леса	Воз-раст	Вы-со-та	Диаметр	Кл.Гр.возраста	Бо:зр:зр:та	Тип леса ТЛУ	Полнота леса:Сумма на 1 га	Запас сырораст. леса, дес.кбм:общий:по всей пл:сеч.:	Кл. Запас на выделе, дес.кбм:на выдел:соста:вляющ:ти	то:ва:ос:стоя:стар.	су-дин	ре-ных	еди-нич-дер.	захламлен.:общий:лик-вида	Хозяйственные мероприятия
1	2	3	4	5	6	7	8	9	10	11	12	13	14	15	16	17	18	19	20	21	22	23	24

По составляющим породам

С	156
Е	297
Д	13
Б	254
ОС	24
ОЛЧ	
ЛП	92

Отметка об изменениях после лесоустройства

N выдела	Площадь выдела	Наименование выполненного мероприятия, иного воздействия; изменение качества земли; хозяйства	Год проведения (возраст)	Объемные показатели мероприятия, га, м3	Подпись лица произведшего запись	N выдела	Площадь выдела	Наименование выполненного мероприятия, иного воздействия; изменение качества земли; хозяйства	Год проведения (возраст)	Объемные показатели мероприятия, га, м3	Подпись лица произведшего запись

Лосиноостровский лесопарк | Функциональная зона: Рекреационная зона | Квартал 14-3

N выдела	Площадь, га	Состав. Покров, почва, рельеф, особ. выд. Хар. лесн. культур. Кадастров. оценка	Ярус	Возраст	Элемент леса	Высота, м	Диаметр, см	Кл. сомкн.	Гр. ест.	Бонитет	Тип леса	Полнота	Запас сырораст. Сумм. на 1 га, куб.м	Кл. Запас на выделе, дес.кбм: общий	по составляющ.	Запас на выделе, дес.кбм: сырораст.	ликвидный	Захламленность: общий	Хозяйственные мероприятия: лик-видов	нич-дер.
1	1.2	5С3С2Б	1	29	С	70	28	28	4	2	1А	Сслм	0.6	31	37.5	18.8				
					С	150	30	44				В2				11.2				
					Б	70	29	24								7.5				
		подлесок: ЛЩ, Р Средний																		
		Класс пожарной опасности 3																		
		Рекреационная х-ка: тип ландшафта П/открыт рав. разм., эстетическая оценка 1, рекреационная оценка Высокая, Повышенной устойчивости, проходимость Хорошая, просматриваемость Хорошая, треб. незначит. регулир. рекреации																		
2	0.5	4С4С2Б+Е	1	29	С	130	30	48	7	4	1	Сслм	0.5	26	12.6	5				
					С	70	28	24				В2				5.1				
					Б			28								2.5				
					Е															
		10Е	2	18	Е	50	18	16					0.3	9	4.4	4.4				
		Класс пожарной опасности 3																		
		Рекреационная х-ка: тип ландшафта Закрыт. вертик.сомкн, эстетическая оценка 1, рекреационная оценка Высокая, Повышенной устойчивости, проходимость Хорошая, просматриваемость Хорошая, регулирование рекреации не требуется																		
3	4.8	7С1Е2Б	1	31	С	150	31	44	8	4	1	Сслм	0.6	34	164.4	115.1				
					Е			40				В2				16.4				
					Б	70	29	28								32.9				
		6ЛП2Д2Е	2	14	ЛП	45	14	12					0.3	6	29	17.4				
					Д											5.8				
					Е											5.8				
		подлесок: ЛЩ, Р Средний																		
		Класс пожарной опасности 3																		
		Рекреационная х-ка: тип ландшафта Закрыт. вертик.сомкн, эстетическая оценка 1, рекреационная оценка Высокая, Повышенной устойчивости, проходимость Хорошая, просматриваемость Хорошая, регулирование рекреации не требуется																		

Лосиноостровский лесопарк | Функциональная зона: Рекреационная зона | Квартал 14-3

N выдела	Площадь, га	Состав. Покров, рельеф, исходжд. Хар.лесн. культур. Кадастров.	Подр.	Подл.	Яр.	Вы-сота	Элемент леса	Возр.	Вы-сота	Диам.	Кл.сом.	Гр.поч.	Бон.	Тип леса	Полн.	Запас сырораст. Сумм. на 1 га	Кл. Запас на выделе, дес.кбм: общий	по	Запас захламлен.: рн	хо-	еди- нич- ных	общий	лик-	Хозяйственные мероприятия
1	2	3	4	5	6	7	8	9	10	11	12	13	14	15	16	17	18	19	20	21	22	23	24	
4	0.9	10Б+Е	1	29	Б	70	29	32	7	3	1А	Еслш	0.6	22	19.3	19.3								
					Е							С2												
		4ЛП3Б3Е	2	16	ЛП	35	16	16					0.3	7	6.2	2.4								
					Б											1.9								
					Е											1.9								
		подлесок: ЛЩ Средний Класс пожарной опасности 4 Краснокнижные растения: Чистяк весенний Рекреационная х-ка: тип ландшафта Закрыт. гориз. сомкн, эстетическая оценка 2, рекреационная оценка Средняя, Устойчивые, проходимость Хорошая, просматриваемость Средняя, треб. незначит. регулир. рекреации																						
5	1.0	4Е2Е1С1Д1Б1ЛП	1	29	Е	130	30	44	7	4	1	Еслш	0.6	38	38.8	15.4								
					Е	70	26	28				С2				7.8								
					С	140	30	52								3.9								
					Д											3.9								
					Б		30	36								3.9								
					ЛП		27	36								3.9								
		подлесок: ЛЩ, Р Средний Класс пожарной опасности 3 Краснокнижные растения: Чина весенняя, Чистяк весенний Рекреационная х-ка: тип ландшафта П/открыт рав. разм., эстетическая оценка 2, рекреационная оценка Средняя, Устойчивые, проходимость Средняя, просматриваемость Средняя, треб. незначит. регулир. рекреации Особенности: Состав неоднородный																						
6	0.7	8Б2ОС	1	25	Б	75	25	24	8	4	2	Еслш	0.6	19	13.1	10.5								
					ОС							С2				2.6								
		подлесок: ЛЩ, КРЛ, Р Средний Класс пожарной опасности 4 Краснокнижные растения: Чина весенняя Рекреационная х-ка: тип ландшафта П/открыт рав. разм., эстетическая оценка 2, рекреационная оценка Средняя, Устойчивые, проходимость Средняя, просматриваемость Средняя, треб. незначит. регулир. рекреации																						

Лосиноостровский лесопарк | Функциональная зона: Рекреационная зона | Квартал 14-3

N выдела	Площадь, га	Состав. Подр. Подл. Покров, почва, рельеф, особ. выд. Хар. лесн. культур. Кадастров. оценка	Ярус	Высота, м	Элемент леса	Возраст, лет	Высота, м	Диаметр, см	Кл. бон.	Гр. зр.	Бон. зр.	Тип леса, ТЛУ	Полнота	Запас сырораст. леса, дес.кбм: Сумм. на 1 га	Кл. бон.	Запас на выделе, дес.кбм: общий	по породам	Состояние	Устойчивость	Захламленность: общий	Захламленность: ликвидная	Хозяйственные мероприятия: вид
1	2	3	4	5	6	7	8	9	10	11	12	13	14	15	16	17	18	19	20	21	22	23	24
7	0.5	5ЛП2ОС1Б1Д1Е	1	26	ЛП	70	26	32	7	3	1	Еслш	0.4	21	9.8	4.8							
					ОС			32				С2				2							
					Б		27	36								1							
					Д	120	26	44								1							
					Е	120	27	40								1							
		7ЛП2Е1Д	2	17	ЛП	40	16	14					0.3	7	3.3	2.3							
					Е	50	18	16								0.7							
					Д											0.3							
		подлесок: ЛЩ Средний																					
		Класс пожарной опасности 4																					
		Краснокнижные растения: Чина весенняя, Чистяк весенний																					
		Рекреационная х-ка: тип ландшафта Закрыт. вертик.сомкн, эстетическая оценка 2, рекреационная оценка Средняя, Устойчивые, проходимость Средняя, просматриваемость Средняя, треб. незначит. регулир. рекреации																					
8	0.7	3С3С4Б+Е	1	28	С	70	28	28	4	2	1А	Сслм	0.5	25	16.6	5							
					С	150	30	48				В2				5							
					Б	70	27	24								6.6							
					Е																		
		6ЛП2Д2Е	2	10	ЛП	40	10	12					0.3	3	2	1.2							
					Д											0.4							
					Е											0.4							
		Класс пожарной опасности 3																					
		Рекреационная х-ка: тип ландшафта Закрыт. вертик.сомкн, эстетическая оценка 2, рекреационная оценка Средняя, Устойчивые, проходимость Средняя, просматриваемость Средняя, регулирование рекреации не требуется																					
9	1.1	10Б+Е,Д	1	28	Б	75	28	28	8	4	1	Сслм	0.5	18	19.1	19.1							
					Е							В2											
					Д																		
		10Е	2	12	Е	35	12	12					0.3	5	5.3	5.3							
		подлесок: Р Редкий																					
		Класс пожарной опасности 4																					
		Краснокнижные растения: Чина весенняя, Чистяк весенний																					
		Рекреационная х-ка: тип ландшафта Закрыт. вертик.сомкн, эстетическая оценка 2, рекреационная оценка Средняя, Устойчивые, проходимость Средняя, просматриваемость Средняя, регулирование рекреации не требуется																					

Лосиноостровский лесопарк | Функциональная зона: Рекреационная зона | Квартал 14-3

N выдела	Площадь, га	Состав. Покров, почва, рельеф, особ. выд. Исхожд. Хар. лесн. культур: Кадастров. оценка	Ярус	Элемент	Возраст	Высота	Диаметр	Кл. бонитета	Тип леса	Полнота	Запас сырораст. леса, дес.кбм: Сумм на 1 га пл. сеч.:	Кл. Запас на выделе, дес.кбм: общий	по ТО: на выдел	Запас на выделе, дес.кбм: рн:хо- соста вляющ	ре- сто- ди-	еди- нич- ных	захламлен.: общий	лик- вида	Хозяйственные мероприятия
1	2	3	4	5	6	7	8	9	10	11	12	13	14	15	16	17	18	19	20	21	22	23	24
10	0.8	9Б1ИВД	1	18	Б	55	18	16	6	2	3	Прчб	0.6	13	11	9.9							
					ИВД							С4				1.1							
		подлесок: КРЛ, Р, ЛЩ Средний																					
		Класс пожарной опасности 5																					
		Рекреационная х-ка: тип ландшафта П/открыт рав. разм., эстетическая оценка 2, рекреационная оценка Средняя, Устойчивые, проходимость Средняя, просматриваемость Средняя, треб. незначит. регулир. рекреации																					
11	1.1	5Е5Б	1	23	Е	60	23	20	3	2	1	Ечрш	0.6	26	27.5	13.8							
					Б			24				С3				13.7							
		подлесок: ЛЩ Редкий																					
		Класс пожарной опасности 3																					
		Рекреационная х-ка: тип ландшафта П/открыт рав. разм., эстетическая оценка 2, рекреационная оценка Средняя, Устойчивые, проходимость Средняя, просматриваемость Средняя, треб. незначит. регулир. рекреации																					
12	2.7	5Е5ЛП	1	18	Е	45	18	20	3	2	1	Еслш	0.4	12	32.7	16.4					5.5		Уборка неликв.др
					ЛП							С2				16.3							
		Единичные деревья																					
		6Б2Д2Е		28	Б	110	29	44					0.4										
					Д		27	36															
					Е		28	40															
		подлесок: ЛЩ Средний																					
		Класс пожарной опасности 3																					
		Рекреационная х-ка: тип ландшафта Закрыт. вертик.сомкн, эстетическая оценка 2, рекреационная оценка Средняя, Устойчивые, проходимость Средняя, просматриваемость Средняя, регулирование рекреации не требуется																					
		Особенности: Провед.мер-тий хоз.нецелесообразно, В выд.брошен.древесина, Состав неоднородный, Полнота неравномерная, В выделе ветровал																					
13	0.5	9С1С	1	27	С	70	27	28	4	2	1А	Сслм	0.6	28	15.2	13.7							
					С	90	28	40				В2				1.5							
		9ЛП1Е	2	14	ЛП	40	14	16					0.3	6	3.3	3							
					Е											0.3							
		Класс пожарной опасности 3																					
		Рекреационная х-ка: тип ландшафта Закрыт. вертик.сомкн, эстетическая оценка 1, рекреационная оценка Высокая, Повышенной устойчивости, проходимость Хорошая, просматриваемость Хорошая, треб. незначит. регулир. рекреации																					

Лосиноостровский лесопарк | Функциональная зона: Рекреационная зона | Квартал 14-3

N выдела	Площадь, га	Состав. Покров, почва, рельеф, особ. выд. Исхожд. Кат. земель: Хар. лесн. культур: Кадастров. оценка	Ярус	Высота, м	Элемент леса	Возраст, лет	Вы-сота, м	Диаметр, см	Кл. бонитета	Гр. возр.	Бонитет	Тип леса, ТЛУ	Полнота	Запас сырораст. леса, дес.кбм: Сумм. на 1 га	Кл. Запас на выделе, дес.кбм: общий на выдел	по сост.	рн:хо-вяющ	еди-ние стоя-ти	Захламлен.: дин стар.	Хозяйственные мероприятия: общий нич-ных дер.	лик-вида	
1	2	3	4	5	6	7	8	9	10	11	12	13	14	15	16	17	18	19	20	21	22	23	24
14	8.0	8Б1С1С	1	28	Б	60	28	32	6	2	1А	Еслш	0.6	22	175.3	140.3							
					С		27	28				С2				17.5							
					С	90	28	40								17.5							
		10Е	2	22	Е	55	22	20					0.3	12	95.6	95.6							
		Класс пожарной опасности 4 Краснокнижные растения: Чина весенняя, Чистяк весенний Рекреационная х-ка: тип ландшафта Закрыт. вертик.сомкн, эстетическая оценка 2, рекреационная оценка Средняя, Устойчивые, проходимость Средняя, просматриваемость Средняя, треб. незначит. регулир. рекреации																					
15	0.6	7Б3С+ЛП	1	30	Б	70	29	28	7	3	1А	Сслм	0.7	27	16	11.2							
					С	110	32	52				В2				4.8							
					ЛП																		
		6ЛП4Д	2	12	ЛП	35	12	12					0.3	4	2.4	1.4							
					Д											1							
		подлесок: ЛЩ, Ж Средний Класс пожарной опасности 4 Рекреационная х-ка: тип ландшафта Закрыт. гориз. сомкн, эстетическая оценка 1, рекреационная оценка Высокая, Повышенной устойчивости, проходимость Хорошая, просматриваемость Хорошая, треб. незначит. регулир. рекреации																					
16	4.8	10Б+Д,С	1	28	Б	65	28	24	7	3	1А	Еслш	0.6	22	105.4	105.4							
					Д							С2											
					С																		
		4Е3ЛП2Д1Б	2	14	Е	40	14	16					0.3	6	28.8	11.5							
					ЛП			12								8.6							
					Д			8								5.8							
					Б											2.9							
		подлесок: ЛЩ, Р Средний Класс пожарной опасности 4 Краснокнижные растения: Страусник обыкновенный, Чина весенняя, Чистяк весенний Рекреационная х-ка: тип ландшафта Закрыт. вертик.сомкн, эстетическая оценка 2, рекреационная оценка Средняя, Устойчивые, проходимость Средняя, просматриваемость Средняя, треб. незначит. регулир. рекреации																					

Лосиноостровский лесопарк | Функциональная зона: Рекреационная зона | Квартал 14-3

N выдела	Площадь, га	Состав. Покров, рельеф, исхожд. Хар. лесн. культур. Кадастров. оценка	Подр.	Подл.	Я: Вы-сота	Эле-мент	Воз-ра	Вы-со-та	Ди-ам	Кл. Гр. во	Бо-ни	Тип леса	Полн	Запас сырораст. Сумм на 1 га	Кл. Запас на выделе, дес.кбм: общий	по	рн	хо- зяйственные мероприятия	еди-нич- ных	захламлен.: общий	лик- вида	Хозяйственные мероприятия
1	2	3	4	5	6	7	8	9	10	11	12	13	14	15	16	17	18	19	20	21	22	23	24
17	0.5	Дорога автом.иск.покр.																					
														-									
		Класс пожарной опасности 5 Земли линейного протяжения: ширина 10.0 м, протяженность 0.51 км																					
18	0.1	Река																					
														-									
		Класс пожарной опасности 5 Земли линейного протяжения: ширина 3.0 м, протяженность 0.49 км																					
19	0.1	Ручей																					
														-									
		Класс пожарной опасности 5 Земли линейного протяжения: ширина 3.0 м, протяженность 0.27 км																					
20	0.2	Просеки квартальные																					
														-									
		Класс пожарной опасности 5 Земли линейного протяжения: ширина 4.0 м, протяженность 0.59 км																					
21	0.1	Дорога автом.грунтовая																					
														-									
		Класс пожарной опасности 5 Земли линейного протяжения: ширина 3.0 м, протяженность 0.27 км																					
		Итого по категории																					
	30.8														895						5		

Лосиноостровский лесопарк | Функциональная зона: Рекреационная зона | Квартал 14-3

N выдела	Площадь, га	Состав. Покров, рельеф, исхожд. Хар. лесн. культур. Кадастров. оценка	Подр.	Подл.	Яруса	Высота	Элемент	Возраст	Вырубаемость	Диаметр	Класс	Группа	Бонитет	Тип леса	Полнота	Запас сырораст. Сумм. на 1 га	Кл. таксации	Запас на выделе, дес.кбм общий	Запас на выделе, дес.кбм по породам	Состояние	Бонитет	Стояние	Динамика	Единичные деревья	Захламленность общий	Захламленность ликвидная	Хозяйственные мероприятия
1	2	3	4	5	6	7	8	9	10	11	12	13	14	15	16	17	18	19	20	21	22	23	24				
		По составляющим породам																	С	224							
																			Е	197							
																			Д	18							
																			Б	389							
																			ОС	5							
																			ЛП	61							
																			ИВД	1							
		Итого по кварталу																									
	30.8															895									5		
		По составляющим породам																	С	224							
																			Е	197							
																			Д	18							
																			Б	389							
																			ОС	5							
																			ЛП	61							
																			ИВД	1							

Отметка об изменениях после лесоустройства

N выдела	Площадь выдела	Наименование выполненного мероприятия, иного воздействия; изменение категории земли; хозяйства	Год проведения (возобновления)	Объемные показатели мероприятия, га, м3	Подпись лица произведшего запись

N выдела	Площадь, га	Состав.Подр.Подл.Покров,почва, рельеф,особ.выд.Про исхожд.Кат.земель Хар.лесн. культур Кадастров.оценка	Я	Выс	Элемент леса	Возраст	Вы-сота	Диаметр	Кл.Гр.Бонитет	Тип леса ТЛУ	Полнота	Запас сырораст. леса, дес.кбм Сумм: на 1 га	Кл. Запас на выделе, дес.кбм общий по всей пл.	то: на выдел	вариант	сухостой	ресурсн.	единичных дер.	захламлен. общий	лик-вида	Хозяйственные мероприятия
1	2	3	4	5	6	7	8	9	10	11	12	13	14	15	16	17	18	19	20	21	22	23	24
1	0.2	8Б2ОС	1	25	Б	75	25	24	8	4	2	Еслш	0.6	19	3.9	3.1							
					ОС							С2				0.8							
		подлесок: ЛЩ, Р, КРЛ Средний																					
		Класс пожарной опасности 4																					
		Рекреационная х-ка: тип ландшафта П/открыт рав. разм., эстетическая оценка 2, рекреационная оценка Средняя, Устойчивые, проходимость Средняя, просматриваемость Средняя, треб. незначит. регулир. рекреации																					
2	0.3	6Б3ОС1С	1	25	Б	60	25	24	6	2	1	Дчрш	0.4	13	3.8	2.3							
					ОС			28				С3				1.1							
					С											0.4							
		4ЛП1Д1Б4Е	2	14	ЛП	30	14	12					0.3	6	1.8	0.7							
					Д											0.2							
					Б											0.2							
					Е	40	15	16								0.7							
		подлесок: ЛЩ Средний																					
		Класс пожарной опасности 4																					
		Рекреационная х-ка: тип ландшафта П/открыт груп. разм., эстетическая оценка 2, рекреационная оценка Средняя, Устойчивые, проходимость Средняя, просматриваемость Средняя, треб. незначит. регулир. рекреации																					
3	0.6	5Е5Е	1	19	Е	60	20	28	3	2	1	Еслш	0.4	13	7.7	3.8							
					Е	50	18	20				С2				3.9							
		Единичные деревья																					
		6Д2Б2С+ОС		26	Д	120	25	40						2							0.8		
					Б	100	28	36													0.2		
					С	100	28	44													0.2		
					ОС	100	28	32															
		Класс пожарной опасности 3																					
		Краснокнижные растения: Страусник обыкновенный																					
		Рекреационная х-ка: тип ландшафта Закрыт. вертик.сомкн, эстетическая оценка 1, рекреационная оценка Высокая, Повышенной устойчивости, проходимость Хорошая, просматриваемость Хорошая, треб. незначит. регулир. рекреации																					

Лосиноостровский лесопарк | Функциональная зона: Рекреационная зона | Квартал 14-4

N выдела	Площадь, га	Состав. Покров, рельеф, Хар. лесн. культур, Кадастров. оценка	Ярус	Состав яруса	Элемент леса	Возраст	Высота	Диаметр	Класс бонитета	Тип леса	Полнота	Запас сырораст. леса, дес.кбм	Кл. Запас на выделе, дес.кбм: Сумм на 1 га	Кл. Запас на выделе, дес.кбм: общий по выдел	Кл. Запас на выделе, дес.кбм: порн:хозяйств.	Кл. Запас на выделе, дес.кбм: Захламленность: единич.	Кл. Запас на выделе, дес.кбм: Захламленность: общий	Кл. Запас на выделе, дес.кбм: Захламленность: лик-вида	Хозяйственные мероприятия
1	2	3	4	5	6	7	8	9	10	11	12	13	14	15	16	17	18	19	20
4	4.4	10С+Б	1	30	С	80	30	40	4	2	1А	Дслш	0.6	33	145.2	145.2			
					Б							С2							
		10ЛП	2	20	ЛП	40	20	16					0.3	10	44	44			
		Класс пожарной опасности 3 Рекреационная х-ка: тип ландшафта Закрыт. гориз. сомкн, эстетическая оценка 1, рекреационная оценка Высокая, Повышенной устойчивости, проходимость Хорошая, просматриваемость Хорошая, регулирование рекреации не требуется																	
5	1.1	Культуры лесные																	
		10Б+ОС	1	28	Б	68	28	28	7	3	1	Сслм	0.6	22	24.3	24.3			
					ОС							В2							
		8ЛП1Е1КЛ	2	15	ЛП	40	15	14					0.3	6	6.6	5.2			
					Е	40	15	16								0.7			
					КЛ			14								0.7			
		подлесок: ЛЩ Средний Класс пожарной опасности 4 Культуры: год создания л/к 1950, состояние Удовлетворительные Краснокнижные растения: Страусник обыкновенный Рекреационная х-ка: тип ландшафта Закрыт. гориз. сомкн, эстетическая оценка 1, рекреационная оценка Высокая, Повышенной устойчивости, проходимость Хорошая, просматриваемость Хорошая, треб. незначит. регулир. рекреации																	
6	0.5	8Е2Б+ОС	1	26	Е	60	26	28	3	2	1А	Еслш	0.6	32	16.8	13.4			
					Б		27	28				С2				3.4			
					ОС		26	24											
		подлесок: Р, ЛЩ Редкий Класс пожарной опасности 3 Рекреационная х-ка: тип ландшафта П/открыт рав. разм., эстетическая оценка 2, рекреационная оценка Средняя, Устойчивые, проходимость Хорошая, просматриваемость Хорошая, регулирование рекреации не требуется																	

Лосиноостровский лесопарк | Функциональная зона: Рекреационная зона | Квартал 14-4

N выдела	Площадь, га	Состав. Покров, рельеф, исхожд. Хар.лесн. культур. Кадастров.оценка	Ярус	Возраст	Элемент леса	Высота	Диаметр	Кл.бонитета	Тип леса	Полнота	Запас сырораст. Сумм. на 1 га	Кл. Запас на выделе, дес.кбм: общий	по составляющ.	Запас на выделе, дес.кбм: по сост. дин. стар.	Хозяйственные мероприятия: единичных деревьев	захламленн. общий	захламленн. лик. вида	Хозяйственные мероприятия: захламленн. лик. вида
1	2	3	4	5	6	7	8	9	10	11	12	13	14	15	16	17	18	19	20	21
7	2.6	6С1Е2Б1ОС+Д	1	30	С	100	30	44	5	3	1	Сслм	0.4	22	56.9	34.1				
					Е							В2				5.7				
					Б			36								11.4				
					ОС	80	26	36								5.7				
					Д	120														
		8Е2ЛП	2	18	Е	60	18	20					0.3	9	23.3	18.6				
					ЛП	45	16	16								4.7				
		Класс пожарной опасности 3																		
		Рекреационная х-ка: тип ландшафта П/открыт рав. разм., эстетическая оценка 2, рекреационная оценка Средняя, Устойчивые, проходимость Средняя, просматриваемость Средняя, регулирование рекреации не требуется																		
8	1.7	8ЛП1КЛО1Д	1	18	ЛП	45	18	16	5	2	2	Дслш	0.4	12	20.1	16.1		3.4		-
					КЛО							С2				2				
					Д											2				
		Единичные деревья																		
		8Б2С		28	Б	85	28	32						1.5			2			
					С	100	28	36									0.5			
		подлесок: ЛЩ Густой																		
		Класс пожарной опасности 4																		
		Рекреационная х-ка: тип ландшафта П/открыт рав. разм., эстетическая оценка 2, рекреационная оценка Средняя, Устойчивые, проходимость Средняя, просматриваемость Средняя, треб. незначит. регулир. рекреации																		
		Особенности: Провед.мер-тий хоз.нецелесообразно, В выделе ветровал																		
9	0.3	10Б+Д,ЛП	1	28	Б	75	28	24	8	4	1	Дслш	0.6	22	7.3	7.3				
					Д	120						С2								
					ЛП															
		8ЛП1Д1ЛП	2	14	ЛП	40	14	12					0.4	8	2.6	2				
					Д											0.3				
					ЛП											0.3				
		подлесок: ЛЩ, Р Средний																		
		Класс пожарной опасности 4																		
		Рекреационная х-ка: тип ландшафта Закрыт. вертик.сомкн, эстетическая оценка 2, рекреационная оценка Средняя, Устойчивые, проходимость Средняя, просматриваемость Средняя, треб. незначит. регулир. рекреации																		

Лосиноостровский лесопарк | Функциональная зона: Рекреационная зона | Квартал 14-4

N выдела	Площадь, га	Состав. Покров, почва, рельеф, особ. выд. Исхожд. Кат. земель: Хар. лесн. культур: Кадастров. оценка	Ярус	Возраст	Элемент леса	Высота, м	Диаметр, см	Класс бонитета	Тип леса	Полнота	Запас сырораст. леса, дес.кбм: Сумм. на 1 га	Кл. Запас на выделе, дес.кбм: общий на выдел	по сост.	рн.хоз.	единич.	Захламленность: общий	лик.	Хозяйственные мероприятия: вида
1	2	3	4	5	6	7	8	9	10	11	12	13	14	15	16	17	18	19
10	0.4	5Б2С2Л1Е+Д	1	28	Б	70	28	32	7	3	1	Еслш	0.6	19	7.7	3.9		
					С	140	28	28				С2				1.5		
					Л	70	27	24								1.5		
					Е		26	24								0.8		
					Д	140												
		подлесок: ЛЩ Средний Класс пожарной опасности 4 Рекреационная х-ка: тип ландшафта П/открыт рав. разм., эстетическая оценка 2, рекреационная оценка Средняя, Устойчивые, проходимость Средняя, просматриваемость Средняя, регулирование рекреации не требуется																
11	4.4	Культуры лесные																
		10Б+С,Д	1	28	Б	68	28	32	7	3	1	Дслш	0.5	18	79.1	79.1		
					С	68	29	28				С2						
					Д													
		8ЛП1Д1Е	2	14	ЛП	35	14	12					0.4	8	35.2	28.2		
					Д											3.5		
					Е											3.5		
		подлесок: ЛЩ Средний Класс пожарной опасности 4 Культуры: год создания л/к 1950, состояние Удовлетворительные Рекреационная х-ка: тип ландшафта Закрыт. вертик.сомкн, эстетическая оценка 2, рекреационная оценка Средняя, Устойчивые, проходимость Средняя, просматриваемость Средняя, регулирование рекреации не требуется																

Лосиноостровский лесопарк Функциональная зона: Рекреационная зона Квартал 14-4

N выдела	Площадь, га	Состав.Подр.Подл.Покров,почва, рельеф,особ.выд.Происхожд.Кат.земель Хар.лесн. культур Кадастров.оценка	Я.Р.У.С	Высота Яруса	Элемент леса	Возраст	Высота	Диаметр	Кл.Гр.Бонит	Кл.Гр.Бонит	Тип леса ТЛУ	Полнота Сумма пл. сеч.	Запас сырораст. леса, дес.кбм на 1 га	Запас сырораст. леса, дес.кбм общий на выдел	Запас сырораст. леса, дес.кбм по составляющ	Кл. Запас на выделе, дес.кбм: товарн. ос. ти	Кл. Запас на выделе, дес.кбм: сухостоя стар.	Кл. Запас на выделе, дес.кбм: ре-дин	Кл. Запас на выделе, дес.кбм: единичных дер.	Кл. Запас на выделе, дес.кбм: захламлен. общий	Кл. Запас на выделе, дес.кбм: захламлен. лик-вида	Хозяйственные мероприятия
1	2	3	4	5	6	7	8	9	10	11	12	13	14	15	16	17	18	19	20	21	22	23	24
12	0.6	9Б1С+ОС,Д	1	24	Б	85	24	24	9	4	2	Дслш	0.6	19	11.2	10.1							
					С	110	28	36				С2				1.1							
					ОС																		
					Д																		
		4Е2ЛП2Б2Д	2	18	Е	60	18	20					0.3	9	5.3	2							
					ЛП											1.1							
					Б											1.1							
					Д											1.1							
		подлесок: КРЛ, ЛЩ Редкий																					
		Класс пожарной опасности 4																					
		Краснокнижные растения: Страусник обыкновенный																					
		Рекреационная х-ка: тип ландшафта Закрыт. вертик.сомкн, эстетическая оценка 2, рекреационная оценка Средняя, Устойчивые, проходимость Хорошая, просматриваемость Хорошая, треб. незначит. регулир. рекреации																					
13	2.8	10Б+ОС,С,Д	1	28	Б	80	28	28	8	4	1	Еслш	0.4	14	39	39					5.6		Уборка неликв.др
					ОС							С2											
					С																		
					Д																		
		8Е2Б	2	18	Е	60	18	20					0.3	9	25.1	20.1							
					Б											5							
		подлесок: МЛ, ЛЩ Средний																					
		Класс пожарной опасности 4																					
		Рекреационная х-ка: тип ландшафта П/открыт рав. разм., эстетическая оценка 1, рекреационная оценка Средняя, Устойчивые, проходимость Средняя, просматриваемость Средняя, треб. незначит. регулир. рекреации																					
		Особенности: Полнота неравномерная, В выделе ветровал																					
14	0.5	10Б+ОЛС	1	20	Б	55	20	16	6	2	2	Ечрш	0.6	14	6.9	6.9							
					ОЛС							С3											
		10ЛП+Д	2	14	ЛП	30	14	12					0.3	6	3	3							
					Д																		
		подлесок: ЛЩ, Р Средний																					
		Класс пожарной опасности 4																					
		Рекреационная х-ка: тип ландшафта Закрыт. гориз. сомкн, эстетическая оценка 2, рекреационная оценка Средняя, Устойчивые, проходимость Средняя, просматриваемость Средняя, треб. незначит. регулир. рекреации																					

Лосиноостровский лесопарк | Функциональная зона: Рекреационная зона | Квартал 14-4

N выдела	Площадь, га	Состав. Покров, почва, рельеф, особ. выд. Хар. лесн. культур. Кадастров. оценка	Возраст	Высота	Элемент леса	Высота	Диаметр	Класс бонитета	Тип леса	Полнота	Запас сырораст. леса, дес.кбм: Сумм.	на 1 га	Кл. Запас на выделе, дес.кбм: общий	по сост.	Категория земель: рельеф	Захламленность: общий	Захламленность: лик.	Хозяйственные мероприятия: Уборка неликв.др / Лес.культуры
1	2	3	4	5	6	7	8	9	10	11	12	13	14	15	16	17	18	19	20	21	22	23	24
15	1.7	10Б+С	1	28	Б	80	28	28	8	4	1	Еслш	0.4	14	23.3	23.3							
					С							С2											
		5ЛП5Е+Л	2	21	ЛП	70	22	20					0.4	15	25	12.5							
					Е		20	20								12.5							
					Л																		
		подлесок: Р, ЛЩ Средний																					
		Класс пожарной опасности 4																					
		Рекреационная х-ка: тип ландшафта Закрыт. вертик.сомкн, эстетическая оценка 2, рекреационная оценка Средняя, Устойчивые, проходимость Средняя, просматриваемость Средняя, регулирование рекреации не требуется																					
16	1.2	8С2Б+ЛП,Д,С	1	29	С	70	29	32	4	2	1А	Дслш	0.6	31	38.2	30.6							
					Б			28				С2				7.6							
					ЛП																		
					Д	120																	
					С																		
		10ЛП	2	18	ЛП	40	18	16					0.3	9	11.1	11.1							
		подлесок: ЛЩ Средний																					
		Класс пожарной опасности 3																					
		Рекреационная х-ка: тип ландшафта Закрыт. гориз. сомкн, эстетическая оценка 2, рекреационная оценка Средняя, Устойчивые, проходимость Средняя, просматриваемость Средняя, регулирование рекреации не требуется																					
		Особенности: Состав неоднородный																					
17	0.5	Ветровальник			Д																		Уборка неликв.др
		Единичные деревья									1А	Еслш								10.3			Лес.культуры
		4Б3Е3ЛП		24	Б	70	28	32				С2		3		0.7							
					Е		27	24								0.4							
					ЛП	40	14	12								0.4							
		подлесок: ЛЩ Густой																					
		Класс пожарной опасности 3																					
		Рекреационная х-ка: тип ландшафта Открытый с дерев., эстетическая оценка 3, рекреационная оценка Низкая, Средней устойчивости, проходимость Плохая, просматриваемость Средняя, требуется строгий режим рекреации																					

N выдела	Площадь, га	Состав.Подр.Подл.Покров,почва, рельеф,особ.выд.Происхожд.Кат.земель Хар.лесн. культур Кадастров.оценка	Я.Р.У.С	Высота Яруса	Элемент леса	Возраст	Высота	Диаметр	Кл.возраста	Гр.возраста	Бонитет	Тип леса ТЛУ	Полнота Сумма пл. сеч.	Запас сырораст. леса, дес.кбм на 1 га	общий на выдел	по составляющ	Кл. то: варн: ос: ти	Запас на выделе, дес.кбм: сухостоя стар.	ре- дин	единичных дер.	захламлен. общий	лик-вида	Хозяйственные мероприятия
1	2	3	4	5	6	7	8	9	10	11	12	13	14	15	16	17	18	19	20	21	22	23	24
18	0.2	5Б2ЛП2С1Л+Е,ЛП	1	28	Б	70	28	32	7	3	1	Еслш	0.6	22	5.1	2.6							
					ЛП		28	32				С2				1							
					С	90	28	36								1							
					Л	70	27	24								0.5							
					Е	40																	
					ЛП																		
		подлесок: ЛЩ, Р Средний																					
		Класс пожарной опасности 4																					
		Рекреационная х-ка: тип ландшафта П/открыт рав. разм., эстетическая оценка 2, рекреационная оценка Средняя, Устойчивые, проходимость Средняя, просматриваемость Средняя, регулирование рекреации не требуется																					
19	0.6	8Б2Е	1	26	Б	60	26	32	6	2	1	Еслш	0.6	20	11.9	9.5							
					Е		25	24				С2				2.4							
		10Е	2	14	Е	40	14	12					0.3	6	3.6	3.6							
		Класс пожарной опасности 4																					
		Рекреационная х-ка: тип ландшафта Закрыт. вертик.сомкн, эстетическая оценка 2, рекреационная оценка Средняя, Устойчивые, проходимость Средняя, просматриваемость Средняя, треб. незначит. регулир. рекреации																					
20	2.6	10Б+С,ЛП,Д	1	28	Б	85	28	32	9	4	1	Еслш	0.6	22	56.2	56.2							
					С							С2											
					ЛП																		
					Д																		
		5ЛП4Е1Б	2	18	ЛП	45	18	20					0.3	9	23	11.5							
					Е											9.2							
					Б											2.3							
		подлесок: ЛЩ Средний																					
		Класс пожарной опасности 4																					
		Рекреационная х-ка: тип ландшафта Закрыт. вертик.сомкн, эстетическая оценка 2, рекреационная оценка Средняя, Устойчивые, проходимость Средняя, просматриваемость Средняя, регулирование рекреации не требуется																					

Лосиноостровский лесопарк | Функциональная зона: Рекреационная зона | Квартал 14-4

N выд.	Площадь, га	Состав. Покров, почва, рельеф, особ. выд. Хар. лесн. культур. Кадастров. оценка	Ярус	Усл. класс	Элемент леса	Возраст, лет	Высота, м	Диаметр, см	Кл. бон.	Гр. тип.	Бон.	Тип леса	Полнота	Запас сырораст. Сумм. на 1 га, м³	Кл. Запас на выделе, дес.кбм: общий	по ярусам	Состояние	Устойчивость	Ед. ст.	Захламленность: общий	лик.	Хозяйственные мероприятия: нич.	по ярусам	вида
1	2	3	4	5	6	7	8	9	10	11	12	13	14	15	16	17	18	19	20	21	22	23	24	
21	0.4	6ОС4Б+Д,Е	1	27	ОС	70	27	28	7	4	1	Дслш	0.6	27	10	6								
					Б			24				С2				4								
					Д																			
					Е																			
		подлесок: ЛЩ Средний																						
		Класс пожарной опасности 4																						
		Рекреационная х-ка: тип ландшафта П/открыт рав. разм., эстетическая оценка 2, рекреационная оценка Средняя, Устойчивые, проходимость Средняя, просматриваемость Средняя, регулирование рекреации не требуется																						
22	1.7	6Б1ЛП1Д1Е1ОС	1	28	Б	65	28	32	7	3	1А	Дслш	0.5	18	30	18					3.3		Уборка неликв.др	
					ЛП		27	24				С2				3								
					Д	110	27	40								3								
					Е	110	28	40								3								
					ОС	60	26	24								3								
		8ЛП1Д1Е	2	14	ЛП	40	14	16					0.4	8	13.3	10.7								
					Д											1.3								
					Е											1.3								
		подлесок: ЛЩ Средний																						
		Класс пожарной опасности 4																						
		Рекреационная х-ка: тип ландшафта Закрыт. вертик.сомкн, эстетическая оценка 2, рекреационная оценка Средняя, Устойчивые, проходимость Плохая, просматриваемость Средняя, треб. незначит. регулир. рекреации																						
		Особенности: Состав неоднородный, Провед.мер-тий хоз.нецелесообразно, Полнота неравномерная, В выделе ветровал																						
23	0.1	7ОС1Б1ЛП1Д	1	25	ОС	65	25	24	7	4	1	Дчрш	0.6	24	3	2.1								
					Б	65	26	32				С3				0.3								
					ЛП	80	26	28								0.3								
					Д	65	24	28								0.3								
		8Е2ЛП	2	18	Е	50	18	20					0.3	9	1.1	0.9								
					ЛП	40	18	16								0.2								
		подлесок: ЛЩ Средний																						
		Класс пожарной опасности 4																						
		Рекреационная х-ка: тип ландшафта Закрыт. вертик.сомкн, эстетическая оценка 2, рекреационная оценка Средняя, Устойчивые, проходимость Средняя, просматриваемость Средняя, регулирование рекреации не требуется																						

N выдела	Площадь, га	Состав.Подр.Подл.Покров,почва, рельеф,особ.выд.Происхожд.Кат.земель Хар.лесн. культур Кадастров.оценка	Я Р У С	Высота Яруса	Элемент леса	Возраст	Высота	Диаметр	Кл.Гр.Бонитет	Тип леса ТЛУ	Полнота Сумма пл. сеч.	Запас сырораст. леса, дес.кбм на 1 га	Запас сырораст. леса, дес.кбм общий на выдел	Запас сырораст. леса, дес.кбм по составляющ.	Кл. Запас на выделе, дес.кбм: Кл. товарн. ос. ти	Кл. Запас на выделе, дес.кбм: Запас на выделе, дес.кбм: сухостоя стар.	Кл. Запас на выделе, дес.кбм: Запас на выделе, дес.кбм: ре-дин	Кл. Запас на выделе, дес.кбм: Запас на выделе, дес.кбм: единичных дер.	Кл. Запас на выделе, дес.кбм: Запас на выделе, дес.кбм: захламлен. общий	Кл. Запас на выделе, дес.кбм: Запас на выделе, дес.кбм: захламлен. лик-вида	Хозяйственные мероприятия
1	2	3	4	5	6	7	8	9	10	11	12	13	14	15	16	17	18	19	20	21	22	23	24

24 0.0 Река

-

Класс пожарной опасности 5
Земли линейного протяжения: ширина 3.0 м, протяженность 0.13 км

25 0.4 Просеки квартальные

-

Класс пожарной опасности 5
Земли линейного протяжения: ширина 4.0 м, протяженность 1.11 км

26 0.4 Дорога автом.грунтовая

-

Класс пожарной опасности 5
Земли линейного протяжения: ширина 3.0 м, протяженность 1.24 км

Итого по категории

30.2		833		5	23

По составляющим породам

С	214
Е	106
Л	2
Д	12
КЛ	1
КЛО	2
Б	321
ОС	19
ОЛС	
ЛП	156

Итого по кварталу

30.2		833		5	23

Лосиноостровский лесопарк Функциональная зона: Квартал 14-4

N выдела	Площадь, га	Состав.Подр.Подл.Покров,почва, рельеф,особ.выд.Происхожд.Кат.земель Хар.лесн. культур Кадастров.оценка	Я Р У С	Выс-ота Ярус-а	Элемент леса	Воз-раст	Вы-сота	Диам-етр	Кл.Гр.Бо-ни-зр-ас-та	Кл.Гр.Бо-ни-зр-ас-та	Тип леса ТЛУ	Полнота Сумма пл. сеч.	Запас сырораст. леса, дес.кбм на 1 га	Запас сырораст. леса, дес.кбм общий на выдел	Запас сырораст. леса, дес.кбм по составляющ.	Кл. Запас на выделе, дес.кбм: то: вар-ти	Кл. Запас на выделе, дес.кбм: то: сухостоя стар.	Кл. Запас на выделе, дес.кбм: то: ре-дин	Кл. Запас на выделе, дес.кбм: то: единичных дер.	Кл. Запас на выделе, дес.кбм: то: захламлен. общий	Кл. Запас на выделе, дес.кбм: то: захламлен. лик-вида	Хозяйственные мероприятия
1	2	3	4	5	6	7	8	9	10	11	12	13	14	15	16	17	18	19	20	21	22	23	24

По составляющим породам

С	214
Е	106
Л	2
Д	12
КЛ	1
КЛО	2
Б	321
ОС	19
ОЛС	
ЛП	156

Отметка об изменениях после лесоустройства

N выдела	Площадь выдела	Наименование выполненного мероприятия, иного воздействия; изменение качества земли; хозяйства	Год проведения (возраст)	Объемные показатели мероприятия, га, м3	Подпись лица произведшего запись	N выдела	Площадь выдела	Наименование выполненного мероприятия, иного воздействия; изменение качества земли; хозяйства	Год проведения (возраст)	Объемные показатели мероприятия, га, м3	Подпись лица произведшего запись

Лосиноостровский лесопарк | Функциональная зона: Рекреационная зона | Квартал 15-1

N выдела	Площадь, га	Состав. Покров, почва, рельеф, особ. выд. исхожд. Кат. земель: Хар. лесн. культур: Кадастров. оценка	Ярус	Возраст	Элемент леса	Высота, м	Диаметр, см	Класс бонитета	Тип леса	Полнота	Запас сырораст. леса, дес.кбм: Сумм. на 1 га	Кл. Запас на выделе, дес.кбм: общий на выдел	по сост.	рн:хо- ствя- ющ:	еди-ничн: стар.	Захламлен.: общий	лик- дер.	Хозяйственные мероприятия: вида
1	0.5	10Б+ОС	1	28	Б	75	28	24	Сслм	0.6	22	10.1	10.1					
					ОС				В2									
		8Е2ЛП+Д	2	15	Е	40	15	14		0.4	9	4.1	3.3					
					ЛП								0.8					
					Д													
		подлесок: Р, ЛЩ Средний																
		Класс пожарной опасности 4																
		Рекреационная х-ка: тип ландшафта Закрыт. вертик.сомкн, эстетическая оценка 2, рекреационная оценка Средняя, Устойчивые, проходимость Средняя, просматриваемость Средняя, треб. незначит. регулир. рекреации																
2	1.4	6Е2Б2ЛП+С	1	30	Е	110	31	36	Еслш	0.5	34	49.1	29.5	0.7		0.7		
					Б	90	29	32	С2				9.8					
					ЛП	110	30	32					9.8					
					С													
		подлесок: Р, ЛЩ Средний																
		Класс пожарной опасности 3																
		Краснокнижные растения: Страусник обыкновенный																
		Рекреационная х-ка: тип ландшафта Закрыт. гориз. сомкн, эстетическая оценка 2, рекреационная оценка Средняя, Устойчивые, проходимость Средняя, просматриваемость Средняя, треб. незначит. регулир. рекреации																
3	0.1	7ЛП1Б1Д1С	1	29	ЛП	110	29	32	Дслш	0.4	24	3	2.1					
					Б	100	28	32	С2				0.3					
					Д		27	40					0.3					
					С		28	40					0.3					
		подлесок: ЛЩ, Р Средний																
		Класс пожарной опасности 4																
		Рекреационная х-ка: тип ландшафта П/открыт груп. разм., эстетическая оценка 2, рекреационная оценка Средняя, Устойчивые, проходимость Средняя, просматриваемость Средняя, треб. незначит. регулир. рекреации																

Лосиноостровский лесопарк | Функциональная зона: Рекреационная зона | Квартал 15-1

N выдела	Площадь, га	Состав. Покров, почва, рельеф, особ. выд. Исхожд. Кат. земель: Хар. лесн. культур: Кадастров. оценка	Ярус	Высота	Элемент леса	Возраст	Высота	Диаметр	Кл. сомкн.	Гр. возр.	Бонитет	Тип леса, ТЛУ	Полнота	Запас сырораст. Сумм: на 1 га пл. сеч.:	Кл. Запас на выделе, дес.кбм: общий	по сост.	Запас хламлен.: ликв.	Хозяйственные мероприятия
1	2	3	4	5	6	7	8	9	10	11	12	13	14	15	16	17	18	19
4	6.3	6ЛП2Б2Е+ЛП,Е	1	30	ЛП	110	31	36	11	4	1	Дслш	0.6	39	245.1	147.1		
					Б		29	32				С2				49		
					Е		30	40								49		
					ЛП	45												
					Е													
		подлесок: ЛЩ, КРЛ, Р Средний																
		Класс пожарной опасности 4																
		Краснокнижные растения: Страусник обыкновенный, Хохлатка Маршалла, Медуница неясная																
		Рекреационная х-ка: тип ландшафта Закрыт. гориз. сомкн, эстетическая оценка 2, рекреационная оценка Средняя, Устойчивые, проходимость Средняя, просматриваемость Средняя, треб. незначит. регулир. рекреации																
5	0.6	6ЛП2Б2Е	1	31	ЛП	110	31	36	11	4	1	Дслш	0.5	32	18.2	11	3	
					Б		30	32				С2				3.6		
					Е		30	40								3.6		
		подлесок: ЛЩ, КРЛ Средний																
		Класс пожарной опасности 4																
		Рекреационная х-ка: тип ландшафта Закрыт. гориз. сомкн, эстетическая оценка 1, рекреационная оценка Высокая, Устойчивые, проходимость Средняя, просматриваемость Средняя, треб. незначит. регулир. рекреации																
6	1.6	8Б1ЛП1Е	1	27	Б	80	27	24	8	4	1	Сслм	0.5	17	27.9	22.3		
					ЛП		27	28				В2				2.8		
					Е		26	28								2.8		
		7Е3ЛП	2	17	Е	60	17	16					0.4	11	18.1	12.7		
					ЛП											5.4		
		подлесок: КРЛ, ЛЩ Средний																
		Класс пожарной опасности 4																
		Краснокнижные растения: Медуница неясная																
		Рекреационная х-ка: тип ландшафта Закрыт. вертик.сомкн, эстетическая оценка 2, рекреационная оценка Средняя, Повышенной устойчивости, проходимость Хорошая, просматриваемость Средняя, треб. незначит. регулир. рекреации																

Лосиноостровский лесопарк | Функциональная зона: Рекреационная зона | Квартал 15-1

N выдела	Площадь, га	Состав. Покров, рельеф, Хар.лесн. культур, Кадастров.оценка	Ярус	Элемент леса	Возраст, лет	Высота, м	Диаметр, см	Кл.бонитета	Гр.возобн.	Бонитет	Тип леса, ТЛУ	Полнота	Запас сырораст. леса, дес.кбм: Сумм. на 1 га	Кл. Запас на выделе, дес.кбм: общий по выдел	Кл. Запас на выделе, дес.кбм: то: нич-: захламлен.: Хозяйственные мероприятия: общий	Кл. Запас на выделе, дес.кбм: то: нич-: захламлен.: Хозяйственные мероприятия: лик-: вида	Кл. Запас на выделе, дес.кбм: то: нич-: захламлен.: Хозяйственные мероприятия: дер.
1	2	3	4	5	6	7	8	9	10	11	12	13	14	15	16	17	18
7	0.1	7Е2ОС1Б	1	22	Е	65	21	20	4	2	1	Еслш	0.6	25	3.4	2.4	
					ОС	70	25	24				С2				0.7	
					Б		26	24								0.3	
		подлесок: Р, КРЛ Редкий Класс пожарной опасности 3 Краснокнижные растения: Медуница неясная Рекреационная х-ка: тип ландшафта Закрыт. гориз. сомкн, эстетическая оценка 1, рекреационная оценка Средняя, Устойчивые, проходимость Хорошая, просматриваемость Хорошая, треб. незначит. регулир. рекреации															
8	0.6	9Б1Е	1	22	Б	60	22	20	6	2	2	Сслм	0.5	14	8.2	7.4	
					Е	70	22	24				В2				0.8	
		10Е	2	15	Е	45	15	14					0.4	9	5.3	5.3	
		подлесок: Р, КРЛ Редкий Класс пожарной опасности 4 Краснокнижные растения: Чистяк весенний, Медуница неясная Рекреационная х-ка: тип ландшафта Закрыт. вертик.сомкн, эстетическая оценка 2, рекреационная оценка Средняя, Устойчивые, проходимость Средняя, просматриваемость Средняя, треб. незначит. регулир. рекреации															
9	0.7	10Б+Е	1	22	Б	60	22	20	6	2	2	Сслм	0.8	22	15.8	15.8	
					Е							В2					
		10Е	2	15	Е	45	15	14					0.4	9	6.5	6.5	
		подлесок: Р, КРЛ Редкий Класс пожарной опасности 4 Краснокнижные растения: Чистяк весенний, Медуница неясная Рекреационная х-ка: тип ландшафта Закрыт. вертик.сомкн, эстетическая оценка 1, рекреационная оценка Средняя, Повышенной устойчивости, проходимость Средняя, просматриваемость Средняя, регулирование рекреации не требуется															

N вы-де-ла	Площадь, га	Состав.Подр.Подл.:Покров,почва, рельеф,особ.выд.Про:исхожд.Кат.земель:Хар.лесн. культур:Кадастров.оценка	Я:Вы-У:С-Яр:ус:а	Элемент:лесосека	Воз:Вы-ст:та:р	Ди:Кл.Гр.Бо:ам:во:во:ни:ет:зр:зр:те:ас:ас:т:та:та:	Тип леса ТЛУ	Полн:ота:Сумм:а пл:сеч.:	Запас сырораст. леса, дес.кбм: на 1 га	Кл. Запас на выделе, дес.кбм: общий:на выдел:	то: по соста:вляющ:	ва:ос:ти	су-хо-стоя:	ре-дин	еди-нич-ных дер.:	захламлен.: общий:	Хозяйственные лик-вида: мероприятия
1	2	3	4	5	6	7	8	9	10	11	12	13	14	15	16	17	18
10	1.1	7Б1ЛП2Е	1	26	Б	80	27	24	8	4	1	Сслм	0.6	20	22.9	16	
					ЛП		28	28				В2				2.3	
					Е		22	20								4.6	

подлесок: КРЛ, ЛЩ Средний
Класс пожарной опасности 4
Краснокнижные растения: Чистяк весенний, Медуница неясная
Рекреационная х-ка: тип ландшафта Закрыт. гориз. сомкн, эстетическая оценка 1, рекреационная оценка Средняя, Устойчивые, проходимость Средняя, просматриваемость Средняя, треб. незначит. регулир. рекреации

11	0.8	6Б1ОС3Е	1	25	Б	75	26	20	8	4	1	Сслм	0.8	25	18.8	11.3	
					ОС		25	24				В2				1.9	
					Е	60	22	20								5.6	

подлесок: КРЛ, ЛЩ Средний
Класс пожарной опасности 4
Краснокнижные растения: Чистяк весенний, Медуница неясная
Рекреационная х-ка: тип ландшафта Закрыт. гориз. сомкн, эстетическая оценка 1, рекреационная оценка Средняя, Повышенной устойчивости, проходимость Средняя, просматриваемость Хорошая, регулирование рекреации не требуется

12	0.7	6Б2Д2Е	1	22	Б	55	21	16	6	2	2	Счрм	0.5	14	9.8	5.8	
					Д	80	24	24				В3				2	
					Е	80	24	28								2	

подлесок: КРЛ, Р Редкий
Класс пожарной опасности 4
Краснокнижные растения: Чистяк весенний, Медуница неясная
Рекреационная х-ка: тип ландшафта П/открыт груп. разм., эстетическая оценка 2, рекреационная оценка Средняя, Устойчивые, проходимость Хорошая, просматриваемость Хорошая, треб. незначит. регулир. рекреации

13	0.3	6Б4Е	1	19	Б	60	21	16	6	2	2	Счрм	0.6	14	3.8	2.3	
					Е	55	17	14				В3				1.5	

подлесок: Р Редкий
Класс пожарной опасности 4
Краснокнижные растения: Медуница неясная
Рекреационная х-ка: тип ландшафта Закрыт. гориз. сомкн, эстетическая оценка 1, рекреационная оценка Высокая, Устойчивые, проходимость Средняя, просматриваемость Хорошая, треб. незначит. регулир. рекреации

Лосиноостровский лесопарк | Функциональная зона: Рекреационная зона | Квартал 15-1

N выдела	Площадь, га	Состав.Подр.Подл.:Покров,почва,рельеф,особ.выд.Исхожд.Кат.земель:Хар.лесн. культур:Кадастров.оценка	Ярус	Элемент леса	Возраст	Высота	Диаметр	Кл.бонит.	Гр.возоб.	Тип леса	Полнота	Запас сырораст. леса, дес.кбм: Сумм на 1 га	Кл. Запас на выделе, дес.кбм: общий по выдел	Запас хламлен.: ср.хоз. общий	Хозяйственные мероприятия: единич.нич. лик.дер.	Примечание
1	2	3	4: 5	6	7	8	9	10	11	12	13	14	15	16	17	18: 19 : 20 : 21 : 22 : 23 : 24
14	0.3	7Е3Б	1 25	Е	80	25	28	4	2	1	Еслш	0.6	31	8.9	6.2	
				Б	75	26	24				С2				2.7	
		подлесок: Р Редкий Класс пожарной опасности 3 Краснокнижные растения: Страусник обыкновенный, Чистяк весенний Рекреационная х-ка: тип ландшафта Закрыт. гориз. сомкн, эстетическая оценка 1, рекреационная оценка Высокая, Устойчивые, проходимость Хорошая, просматриваемость Хорошая, регулирование рекреации не требуется														
15	1.6	10Б+ЛП,Е	1 27	Б	70	27	24	7	3	1	Сслм	0.7	24	38.9	38.9	
				ЛП							В2					
				Е												
		10Е	2 17	Е	50	17	16					0.3	8	13	13	
		подлесок: Р, ЛЩ Средний Класс пожарной опасности 4 Краснокнижные растения: Страусник обыкновенный, Медуница неясная Рекреационная х-ка: тип ландшафта Закрыт. вертик.сомкн, эстетическая оценка 1, рекреационная оценка Средняя, Повышенной устойчивости, проходимость Средняя, просматриваемость Хорошая, треб. незначит. регулир. рекреации														
16	0.8	5Е3С2Б+Д	1 29	Е	110	29	36	6	4	1	Еслш	0.5	31	23.3	11.6	
				С	95	29	36				С2				7	
				Б		28	36								4.7	
				Д												
		10Е	2 17	Е	50	17	16					0.5	14	10.5	10.5	
		подлесок: ЛЩ, Р, КРЛ Редкий Класс пожарной опасности 3 Краснокнижные растения: Страусник обыкновенный, Медуница неясная Рекреационная х-ка: тип ландшафта Закрыт. вертик.сомкн, эстетическая оценка 1, рекреационная оценка Средняя, Повышенной устойчивости, проходимость Средняя, просматриваемость Средняя, регулирование рекреации не требуется														

Лосиноостровский лесопарк | Функциональная зона: Рекреационная зона | Квартал 15-1

N выдела	Площадь, га	Состав. Покров, почва, рельеф, особ. выд. Исхожд. Хар. лесн. культур: Кадастров. оценка	Ярус	Элемент леса	Возраст, лет	Высота, м	Диаметр, см	Кл. бонитета	Гр. возобн.	Тип леса	Полнота	Запас сырораст. Сумм: на 1 га, м³	Кл. Запас на выделе, дес.кбм: общий	по составообразующим	Захламленность: общий	лик-видам	Хозяйственные мероприятия
17	2.9	6С2Е2ЛП+КЛ	1	С	140	31	44	7	4	Сслм	0.7	40	115.8	69.4			
				Е		30	36			В2				23.2			
				ЛП	110	30	32							23.2			
				КЛ	60												
		подлесок: Р, КРЛ Средний Класс пожарной опасности 3 Краснокнижные растения: Страусник обыкновенный, Чистяк весенний Рекреационная х-ка: тип ландшафта Закрыт. гориз. сомкн, эстетическая оценка 1, рекреационная оценка Высокая, Повышенной устойчивости, проходимость Средняя, просматриваемость Хорошая, регулирование рекреации не требуется															
18	0.8	7С2ЛП1Б	1	С	140	30	36	7	4	Сслм	0.8	44	33.7	23.6			
				ЛП	110	30	32			В2				6.7			
				Б	90	28	28							3.4			
		подлесок: Р, КРЛ Редкий Класс пожарной опасности 3 Краснокнижные растения: Страусник обыкновенный, Чистяк весенний, Медуница неясная Рекреационная х-ка: тип ландшафта Закрыт. гориз. сомкн, эстетическая оценка 1, рекреационная оценка Высокая, Повышенной устойчивости, проходимость Средняя, просматриваемость Хорошая, регулирование рекреации не требуется															
19	0.4	6ЛП1Б2С1Е	1	ЛП	80	27	24	8	4	Дслш	0.7	39	15.1	9.1			
				Б		27	24			С2				1.5			
				С	140	29	44							3			
				Е	110	28	32							1.5			
		подлесок: Р, КРЛ Средний Класс пожарной опасности 4 Краснокнижные растения: Страусник обыкновенный Рекреационная х-ка: тип ландшафта Закрыт. гориз. сомкн, эстетическая оценка 1, рекреационная оценка Высокая, Повышенной устойчивости, проходимость Хорошая, просматриваемость Хорошая, регулирование рекреации не требуется															

Лосиноостровский лесопарк Функциональная зона: Рекреационная зона Квартал 15-1

N выдела	Площадь, га	Состав.Подр.Подл.Покров,почва, рельеф,особ.выд.Происхожд.Кат.земель Хар.лесн. культур Кадастров.оценка	Я Р У С	Высота Яруса	Элемент леса	Возраст	Высота	Диаметр	Кл.Гр.Бонит	Кл.Гр.Бонит	Тип леса ТЛУ	Полнота Сумма пл. сеч.	Запас сырораст. леса, дес.кбм на 1 га	Запас сырораст. леса, дес.кбм общий на выдел	Запас сырораст. леса, дес.кбм по составляющ	Кл. Запас на выделе, дес.кбм: товарн ос ти	Кл. Запас на выделе, дес.кбм: сухостоя стар.	Кл. Запас на выделе, дес.кбм: ре-дин	Кл. Запас на выделе, дес.кбм: единичных дер.	Кл. Запас на выделе, дес.кбм: захламлен. общий	Кл. Запас на выделе, дес.кбм: захламлен. лик-вида	Хозяйственные мероприятия
1	2	3	4	5	6	7	8	9	10	11	12	13	14	15	16	17	18	19	20	21	22	23	24
20	1.9	6Е4Б	1	21	Е Б	60	21 22	24 20	3	2	1	Еслш С2	0.6	24	46.5	27.9 18.6	1			1			

подлесок: ЛЩ, КРЛ, Р Средний
Класс пожарной опасности 3
Краснокнижные растения: Страусник обыкновенный, Чистяк весенний, Медуница неясная
Рекреационная х-ка: тип ландшафта Закрыт. гориз. сомкн, эстетическая оценка 1, рекреационная оценка Средняя, Устойчивые, проходимость Хорошая, просматриваемость Хорошая, треб. незначит. регулир. рекреации

21	1.0	10ЛП	1	31	ЛП	110	31	32	11	4	1	Дслш С2	0.6	39	38.2	38.2						

подлесок: Р, ЛЩ Средний
Класс пожарной опасности 4
Краснокнижные растения: Страусник обыкновенный, Чистяк весенний, Медуница неясная
Рекреационная х-ка: тип ландшафта Закрыт. гориз. сомкн, эстетическая оценка 1, рекреационная оценка Средняя, Устойчивые, проходимость Средняя, просматриваемость Хорошая, треб. незначит. регулир. рекреации

22	1.1	10Б+ЛП,Д	1	23	Б ЛП Д	50 40	23	16	5	2	1	Сслм В2	0.7	20	22.4	22.4						

подлесок: КРЛ, ЛЩ Средний
Класс пожарной опасности 4
Краснокнижные растения: Страусник обыкновенный, Медуница неясная
Рекреационная х-ка: тип ландшафта Закрыт. гориз. сомкн, эстетическая оценка 1, рекреационная оценка Высокая, Повышенной устойчивости, проходимость Средняя, просматриваемость Средняя, регулирование рекреации не требуется

23 0.1 Ручей

-

Класс пожарной опасности 5
Земли линейного протяжения: ширина 3.0 м, протяженность 0.45 км

Лосиноостровский лесопарк | Функциональная зона: Рекреационная зона | Квартал 15-1

N выдела	Площадь, га	Состав. Покров, рельеф, исходн. Хар. лесн. культур. Кадастров. оценка	Подр. почва, особ. Кат. земель	Подл. выд. Сомкн.	Я-ярус	Высота	Элемент леса	Возраст	Вы-ход	Ди-ам	Кл. бон.	Гр. поч.	Бон.	Тип леса	Полнота	Запас сырораст. Сумм: на 1 га пл. сеч.: га	Кл. то	Запас на выделе, дес.кбм: общий	по составляющим породам	Запас на выделе, дес.кбм: по соста-вляющ.	Захламленность: общий	Захламленность: лик-вид	Хозяйственные мероприятия
1	2	3	4	5	6	7	8	9	10	11	12	13	14	15	16	17	18	19	20	21	22	23	24
24	0.4	Просеки квартальные														-							
		Класс пожарной опасности 5 Земли линейного протяжения: ширина 4.0 м, протяженность 1.00 км																					
		Итого по категории																					
	26.1																	836		2		2	
		По составляющим породам																					
																			С 103				
																			Е 224				
																			Д 2				
																			КЛ				
																			Б 246				
																			ОС 3				
																			ЛП 258				
		Итого по кварталу																					
	26.1																	836		2		2	
		По составляющим породам																					
																			С 103				
																			Е 224				
																			Д 2				
																			КЛ				
																			Б 246				
																			ОС 3				
																			ЛП 258				

Отметка об изменениях после лесоустройства

N выдела	Площадь выдела	Наименование выполненного мероприятия, иного воздействия; изменение кат. земли; хозяйства	Год проведения (возд.)	Объемные показатели мероприятия, га, м3	Подпись лица произведшего запись	N выдела	Площадь выдела	Наименование выполненного мероприятия, иного воздействия; изменение кат. земли; хозяйства	Год проведения (возд.)	Объемные показатели мероприятия, га, м3	Подпись лица произведшего запись

Лосиноостровский лесопарк | Функциональная зона: Рекреационная зона | Квартал 15-2

N выдела	Площадь, га	Состав. Покров, почва, рельеф, особ. выд. исхожд. Кат. земель: Хар. лесн. культур: Кадастров. оценка	Ярус	Элемент	Возраст	Высота	Диаметр	Кл. бон.	Гр. поч.	Бон.	Тип леса	Полнота	Запас сырораст. Сумм. на 1 га	Кл. Запас на выделе, дес.кбм: общий	по сост.	Запас на выделе, дес.кбм: по ярусам	Запас на выделе, дес.кбм: единичных	Захламленность	Хозяйственные мероприятия: общий	Хозяйственные мероприятия: лик-вида	Хозяйственные мероприятия: мероприятия
1	0.4	4Е2С3ЛП1Б+Д	1	Е	100	28	32	5	3	1	Еслш	0.5	31	11.8	4.7						
				С		29	36				С2				2.4						
				ЛП		29	32								3.5						
				Б		28	32								1.2						
				Д																	
		подлесок: ЛЩ, Р Средний Класс пожарной опасности 3 Краснокнижные растения: Медуница неясная Рекреационная х-ка: тип ландшафта П/открыт груп. разм., эстетическая оценка 2, рекреационная оценка Средняя, Устойчивые, проходимость Хорошая, просматриваемость Хорошая, треб. незначит. регулир. рекреации																			
2	0.2	7С2ЛП1Б+Е	1	С	100	29	36	5	3	1	Сслм	0.5	26	6.1	4.3						
				ЛП		29	32				В2				1.2						
				Б		28	32								0.6						
				Е																	
		подлесок: Р, МЛ Средний Класс пожарной опасности 3 Краснокнижные растения: Медуница неясная Рекреационная х-ка: тип ландшафта П/открыт груп. разм., эстетическая оценка 1, рекреационная оценка Средняя, Устойчивые, проходимость Хорошая, просматриваемость Хорошая, треб. незначит. регулир. рекреации																			
3	0.3	6Б4ЛП	1	Б	80	28	24	8	4	1	Сслм	0.7	25	7.3	4.4						
				ЛП		28	28				В2				2.9						
		подлесок: Р, ЛЩ Средний Класс пожарной опасности 4 Краснокнижные растения: Страусник обыкновенный, Медуница неясная Рекреационная х-ка: тип ландшафта Закрыт. гориз. сомкн, эстетическая оценка 1, рекреационная оценка Средняя, Повышенной устойчивости, проходимость Средняя, просматриваемость Хорошая, треб. незначит. регулир. рекреации																			

Лосиноостровский лесопарк | Функциональная зона: Рекреационная зона | Квартал 15-2

N выдела	Площадь, га	Состав. Покров, рельеф, исходд. Хар. лесн. культур. Кадастров. оценка	Ярус	Высота, м	Элемент леса	Возраст, лет	Высота, м	Диаметр, см	Класс бонитета	Группа возраста	Тип леса	Полнота	Запас сырораст. Сумм. на 1 га, куб.м	Кл. Запас на выделе, дес.кбм: общий на выдел	по сост.	Хозяйственные мероприятия: захламленность, ед. на 1 га	Хозяйственные мероприятия: количество деревьев, подлежащих рубке, общий	Хозяйственные мероприятия: количество деревьев, подлежащих рубке, по видам
1	2	3	4	5	6	7	8	9	10	11	12	13	14	15	16	17	18	19
4	1.8	6ЛП3Б1Е	1	29	ЛП	95	29	32	10	4	1	Дслш	0.5	30	53.7	32.2		
					Б		28	32				С2				16.1		
					Е	110	29	36								5.4		
		подлесок: ЛЩ, КРЛ, Р Средний																
		Класс пожарной опасности 4																
		Краснокнижные растения: Страусник обыкновенный, Медуница неясная																
		Рекреационная х-ка: тип ландшафта П/открыт груп. разм., эстетическая оценка 2, рекреационная оценка Средняя, Устойчивые, проходимость Средняя, просматриваемость Средняя, треб. незначит. регулир. рекреации																
5	6.4	4ЛП2ЛП4Б+Б,Е,С	1	30	ЛП	110	31	32	11	4	1	Дслш	0.6	39	251.3	100.5	3.2	3.2
					ЛП	80	28	28				С2				50.3		
					Б	110	30	36								100.5		
					Б	90												
					Е	70												
					С	110												
		подлесок: ЛЩ, КРЛ, Р Средний																
		Класс пожарной опасности 4																
		Краснокнижные растения: Страусник обыкновенный, Медуница неясная																
		Рекреационная х-ка: тип ландшафта Закрыт. гориз. сомкн, эстетическая оценка 1, рекреационная оценка Средняя, Устойчивые, проходимость Средняя, просматриваемость Средняя, треб. незначит. регулир. рекреации																
		Особенности: Полнота неравномерная																
6	2.4	9ЛП1Е	1	29	ЛП	95	29	32	10	4	1	Дслш	0.7	43	102.6	92.3		
					Е		30	32				С2				10.3		
		подлесок: ЛЩ, Р Средний																
		Класс пожарной опасности 4																
		Краснокнижные растения: Страусник обыкновенный, Медуница неясная																
		Рекреационная х-ка: тип ландшафта Закрыт. гориз. сомкн, эстетическая оценка 1, рекреационная оценка Высокая, Повышенной устойчивости, проходимость Средняя, просматриваемость Хорошая, регулирование рекреации не требуется																

Лосиноостровский лесопарк | Функциональная зона: Рекреационная зона | Квартал 15-2

N выдела	Площадь, га	Состав. Покров, почва, рельеф, особ. выд. Кадастров. оценка	Подр.	Подл.	Я: Р: У: С:	Вы-сота	Элемент	Возр.	Вы-сота	Диам.	Кл. сомк.	Гр. сост.	Бон.	Тип леса ТЛУ	Полн.	Запас сырораст. Сумм: на 1 га	Кл. Запас на выделе, дес.кбм: общий	по	рн	хо-	еди-	Захламлен.: общий	лик-	Хозяйственные мероприятия
1	2	3	4	5	6	7	8	9	10	11	12	13	14	15	16	17	18	19	20	21	22	23	24	
7	2.2	6ЛП2Б1Д1Е	1	29	ЛП	110	30	36	11	4	1	Дслш	0.5	31	67.3	40.4								
					Б		29	32				С2				13.5								
					Д		28	48								6.7								
					Е	90	27	32								6.7								
		подлесок: ЛЩ, Р Средний Класс пожарной опасности 4 Краснокнижные растения: Страусник обыкновенный, Медуница неясная Рекреационная х-ка: тип ландшафта Закрыт. гориз. сомкн, эстетическая оценка 1, рекреационная оценка Средняя, Устойчивые, проходимость Средняя, просматриваемость Средняя, треб. незначит. регулир. рекреации																						
8	4.0	7Б3ЛП+КЛ	1	28	Б	75	28	24	8	4	1	Сслм	0.6	22	89	62.3								
					ЛП		28	28				В2				26.7								
					КЛ	50																		
		подлесок: Р, ЛЩ Средний Класс пожарной опасности 4 Краснокнижные растения: Страусник обыкновенный, Медуница неясная Рекреационная х-ка: тип ландшафта Закрыт. гориз. сомкн, эстетическая оценка 1, рекреационная оценка Средняя, Повышенной устойчивости, проходимость Средняя, просматриваемость Средняя, треб. незначит. регулир. рекреации																						
9	3.8	7ЛП2ЛП1Б	1	29	ЛП	95	29	32	10	4	1	Дслш	0.7	45	171.1	119.8								
					ЛП	70	27	28				С2				34.2								
					Б		29	27								17.1	28							
		подлесок: ЛЩ, Р, КРЛ Средний Класс пожарной опасности 4 Краснокнижные растения: Страусник обыкновенный, Медуница неясная Рекреационная х-ка: тип ландшафта Закрыт. гориз. сомкн, эстетическая оценка 1, рекреационная оценка Средняя, Повышенной устойчивости, проходимость Средняя, просматриваемость Хорошая, треб. незначит. регулир. рекреации																						

Лосиноостровский лесопарк | Функциональная зона: Рекреационная зона | Квартал 15-2

N выдела	Площадь, га	Состав. Покров, почва, рельеф, особ. выд. Хар. лесн. культур. Кадастров. оценка	Ярус	Возраст	Элемент леса	Высота, м	Диаметр, см	Класс бонитета	Тип леса	Полнота	Запас сырораст. Сумм. на 1 га, куб.м	Кл. Запас на выделе, дес.кбм: общий	Кл. Запас на выделе, дес.кбм: по хозяйственным видам	Захламленность, куб.м/га	Хозяйственные мероприятия
1	2	3	4	5	6	7	8	9	10	11	12	13	14	15	16	17	18	19	20	21	22	23	24
10	4.0	10Б+Д,ЛП	1	27	Б Д ЛП	75	27	24	8	4	1	Сслм В2	0.7	24	94.8	94.8							
		подлесок: Р, ЛЩ, КРЛ Средний Класс пожарной опасности 4 Краснокнижные растения: Страусник обыкновенный, Ландыш майский, Медуница неясная Рекреационная х-ка: тип ландшафта Закрыт. гориз. сомкн, эстетическая оценка 1, рекреационная оценка Высокая, Повышенной устойчивости, проходимость Хорошая, просматриваемость Средняя, регулирование рекреации не требуется																					
11	0.7	8Б2Д+Е,Д	1	21	Б Д Е Д	60 50	21 20	20 24	6	2	2	Сслм В2	0.6	15	9.8	7.8 2							
		подлесок: Р, ЛЩ, МЛ Средний Класс пожарной опасности 4 Краснокнижные растения: Страусник обыкновенный, Медуница неясная Рекреационная х-ка: тип ландшафта Закрыт. гориз. сомкн, эстетическая оценка 1, рекреационная оценка Средняя, Устойчивые, проходимость Средняя, просматриваемость Средняя, треб. незначит. регулир. рекреации																					
12	1.3	7Б3ЛП	1	27	Б ЛП	70	27 26	24 24	7	3	1	Сслм В2	0.7	24	30.4	21.3 9.1							
		подлесок: Р, ЛЩ, КРЛ Редкий Класс пожарной опасности 4 Краснокнижные растения: Страусник обыкновенный, Медуница неясная Рекреационная х-ка: тип ландшафта Закрыт. гориз. сомкн, эстетическая оценка 1, рекреационная оценка Высокая, Повышенной устойчивости, проходимость Хорошая, просматриваемость Хорошая, регулирование рекреации не требуется																					
13	0.4	Просеки квартальные -																					
		Класс пожарной опасности 5 Земли линейного протяжения: ширина 4.0 м, протяженность 1.06 км																					
		Итого по категории																					
	27.8														896		3			3			

Лосиноостровский лесопарк Функциональная зона: Рекреационная зона Квартал 15-2

N выдела	Площадь, га	Состав.Подр.Подл.Покров,почва, рельеф,особ.выд.Происхожд.Кат.земель:Хар.лесн. культур:Кадастров.оценка	Я:Р:У:С:Ярус:а	Вы-сота:Ярус:а	Элемент:леса	Воз:раст	Вы-сота	Диаметр	Кл.возраста	Гр.возраста	Бонитет	Тип леса ТЛУ	Полнота:Сумма пл. сеч.	Запас сырораст. леса, дес.кбм: на 1 га	общий:на выдел	по составляющ.	Кл. товарн:ос:ти	Запас на выделе, дес.кбм: сухостоя:стар.	ре-дин	единичных:дер.	захламлен.:общий	лик-вида	Хозяйственные мероприятия
1	2	3	4	5	6	7	8	9	10	11	12	13	14	15	16	17	18	19	20	21	22	23	24

По составляющим породам

С	7
Е	27
Д	9
КЛ	
Б	340
ЛП	513

Итого по кварталу

27.8			896		3		3

По составляющим породам

С	7
Е	27
Д	9
КЛ	
Б	340
ЛП	513

Отметка об изменениях после лесоустройства

N выдела	Площадь выдела	Наименование выполненного мероприятия, иного воздействия; изменение качества земли; хозяйства	Год проведения (возраст)	Объемные показатели мероприятия, га, м3	Подпись лица произведшего запись	N выдела	Площадь выдела	Наименование выполненного мероприятия, иного воздействия; изменение качества земли; хозяйства	Год проведения (возраст)	Объемные показатели мероприятия, га, м3	Подпись лица произведшего запись

Лосиноостровский лесопарк Функциональная зона: Рекреационная зона Квартал 15-3

N вы-де-ла	Пло-щадь, га	Состав.Подр.Подл.Покров,почва, ре-льеф,особ.выд.Про-исхожд.Кат.земель Хар.лесн. культур Кадастров.оценка	Я Р У С	Вы-со-та Яр ус а	Эле-мент ле-са	Воз-ра ст	Вы-со-та	Ди-ам ет р	Кл.Гр.Бо-во-зр-ас-та	Кл.Гр.Бо-во-зр-ас-та	Кл.Гр.Бо-ни-те-т	Тип леса ТЛУ	Полн ота Сумм а пл. сеч.	Запас сырораст. леса, дес.кбм на 1 га	Запас сырораст. леса, дес.кбм общий на выдел	Запас сырораст. леса, дес.кбм по соста вляющ	Кл. Запас на выделе, дес.кбм: то ва-рн ос-ти	Кл. Запас на выделе, дес.кбм: су-хо-стоя стар.	Кл. Запас на выделе, дес.кбм: ре-дин	Кл. Запас на выделе, дес.кбм: еди-нич-ных дер.	Кл. Запас на выделе, дес.кбм: захламлен. общий	Кл. Запас на выделе, дес.кбм: захламлен. лик-вида	Хозяйственные мероприятия
1	2	3	4	5	6	7	8	9	10	11	12	13	14	15	16	17	18	19	20	21	22	23	24
1	0.8	9Е1С+Б,ЛП	1	22	Е	70	22	24	4	2	1	Еслш	0.8	34	28.1	25.3							
					С		26	28				С2				2.8							
					Б																		
					ЛП																		
		подлесок: Р Редкий																					
		Класс пожарной опасности 3																					
		Рекреационная х-ка: тип ландшафта Закрыт. гориз. сомкн, эстетическая оценка 2, рекреационная оценка Средняя, Устойчивые, проходимость Средняя, просматриваемость Средняя, регулирование рекреации не требуется																					
2	0.6	8ЛП2ЛП+С,Е	1	26	ЛП	70	26	24	7	3	1	Дслш	0.6	32	19.2	15.4							
					ЛП	100	28	32				С2				3.8							
					С	70																	
					Е																		
		подлесок: Р, КРЛ Редкий																					
		Класс пожарной опасности 4																					
		Рекреационная х-ка: тип ландшафта Закрыт. гориз. сомкн, эстетическая оценка 1, рекреационная оценка Средняя, Устойчивые, проходимость Хорошая, просматриваемость Хорошая, треб. незначит. регулир. рекреации																					
3	0.9	6С1Е3ЛП	1	30	С	120	31	44	6	4	1	Сслм	0.6	34	32.2	19.3							
					Е	120	30	40				В2				3.2							
					ЛП	90	29	32								9.7							
		подлесок: Р, ЛЩ, КРЛ Средний																					
		Класс пожарной опасности 3																					
		Краснокнижные растения: Страусник обыкновенный																					
		Рекреационная х-ка: тип ландшафта Закрыт. гориз. сомкн, эстетическая оценка 1, рекреационная оценка Средняя, Устойчивые, проходимость Хорошая, просматриваемость Средняя, треб. незначит. регулир. рекреации																					
4	0.2	9Е1Б+ОС	1	20	Е	60	20	16	3	2	1	Еслш	0.6	22	3.8	3.4							
					Б		22	20				С2				0.4							
					ОС																		
		подлесок: Р Редкий																					
		Класс пожарной опасности 3																					
		Краснокнижные растения: Чистяк весенний																					
		Рекреационная х-ка: тип ландшафта Закрыт. гориз. сомкн, эстетическая оценка 1, рекреационная оценка Средняя, Устойчивые, проходимость Хорошая, просматриваемость Средняя, треб. незначит. регулир. рекреации																					

Лосиноостровский лесопарк | Функциональная зона: Рекреационная зона | Квартал 15-3

N выдела	Площадь, га	Состав. Покров, почва, рельеф, особ. выд. Исхожд. Хар. лесн. культур: Кадастров. оценка	Ярус	Высота, м	Элемент леса	Возраст, лет	Высота, м	Диаметр, см	Кл. сомкн.	Гр. устойч.	Бонитет	Тип леса, ТЛУ	Полнота	Запас сырораст. леса, дес.кбм: Сумм: на 1 га пл: сеч.:	Кл. Запас на выделе, дес.кбм: общий: на выдел:	по составляющ:	Хозяйственные мероприятия: захламлен.: сухостой:	ред. стояние:	единич. дин. стар.:	Хозяйственные мероприятия: общий:	Хозяйственные мероприятия: лик-ных дер.:	Хозяйственные мероприятия: мероприятия вида:
1	2	3	4	5	6	7	8	9	10	11	12	13	14	15	16	17	18	19	20	21	22	23	24
5	0.9	7ЛП2Б1С+Е,ЛП	1	26	ЛП	70	26	24	7	3	1	Дслш	0.7	38	33.8	23.6							
					Б		27	24				С2				6.8							
					С	100	28	36								3.4							
					Е																		
					ЛП	50																	
		подлесок: ЛЩ, Р Средний																					
		Класс пожарной опасности 4																					
		Краснокнижные растения: Страусник обыкновенный, Чина весенняя, Чистяк весенний																					
		Рекреационная х-ка: тип ландшафта Закрыт. гориз. сомкн, эстетическая оценка 1, рекреационная оценка Средняя, Устойчивые, проходимость Средняя, просматриваемость Средняя, треб. незначит. регулир. рекреации																					
6	2.9	5ЛП4Б1Е+КЛ	1	27	ЛП	80	27	28	8	4	1	Дслш	0.6	33	95.9	47.9							
					Б		27	24				С2				38.4							
					Е	70	24	24								9.6							
					КЛ	50																	
		подлесок: ЛЩ, КРЛ, Р Средний																					
		Класс пожарной опасности 4																					
		Краснокнижные растения: Страусник обыкновенный, Чина весенняя, Чистяк весенний, Медуница неясная																					
		Рекреационная х-ка: тип ландшафта Закрыт. гориз. сомкн, эстетическая оценка 1, рекреационная оценка Средняя, Устойчивые, проходимость Средняя, просматриваемость Плохая, треб. незначит. регулир. рекреации																					
		Особенности: Полнота неравномерная																					
7	1.7	10Б+ЛП	1	25	Б	70	25	24	7	3	1	Сслм	0.6	19	32.8	32.8							
					ЛП							В2											
		6ЛП4Е	2	15	ЛП	45	15	14					0.4	8	13.8	8.3							
					Е											5.5							
		подлесок: Р, КРЛ Средний																					
		Класс пожарной опасности 4																					
		Краснокнижные растения: Страусник обыкновенный, Чистяк весенний																					
		Рекреационная х-ка: тип ландшафта Закрыт. вертик.сомкн, эстетическая оценка 1, рекреационная оценка Средняя, Повышенной устойчивости, проходимость Хорошая, просматриваемость Средняя, треб. незначит. регулир. рекреации																					
		Особенности: Полнота неравномерная																					

Лосиноостровский лесопарк Функциональная зона: Рекреационная зона Квартал 15-3

N выдела	Площадь, га	Состав.Подр.Подл.Покров,почва, рельеф,особ.выд.Происхожд.Кат.земель Хар.лесн. культур Кадастров.оценка	Я Р У С	Высота Яруса	Элемент леса	Возраст	Высота	Диаметр	Кл.Гр.Бонит	Кл.Гр.Бонит	Тип леса ТЛУ	Полнота Сумма пл. сеч.	Запас сырораст. леса, дес.кбм на 1 га	Запас сырораст. леса, дес.кбм общий на выдел	Запас сырораст. леса, дес.кбм по составляющ	Кл. Запас на выделе, дес.кбм: товарн. ос. ти	Кл. Запас на выделе, дес.кбм: сухостоя стар.	Кл. Запас на выделе, дес.кбм: ре-дин	Кл. Запас на выделе, дес.кбм: единичных дер.	Кл. Запас на выделе, дес.кбм: захламлен. общий	Кл. Запас на выделе, дес.кбм: захламлен. лик-вида	Хозяйственные мероприятия
1	2	3	4	5	6	7	8	9	10	11	12	13	14	15	16	17	18	19	20	21	22	23	24
8	1.9	8ЛП2Е+Б	1	27	ЛП	75	27	28	8	4	1	Дслш	0.6	33	63.2	50.6							
					Е	110	28	40				С2				12.6							
					Б																		
		подлесок: Р, КРЛ Редкий																					
		Класс пожарной опасности 4																					
		Краснокнижные растения: Страусник обыкновенный, Чистяк весенний																					
		Рекреационная х-ка: тип ландшафта Закрыт. гориз. сомкн, эстетическая оценка 1, рекреационная оценка Средняя, Устойчивые, проходимость Хорошая, просматриваемость Средняя, треб. незначит. регулир. рекреации																					
9	3.6	7Е2ЛП1Б	1	18	Е	50	17	16	3	2	2	Еслш	0.6	18	64	44.8		1.8			1.8		
					ЛП		16	14				С2				12.8							
					Б	80	27	24								6.4							
		подлесок: Р, ЛЩ, КРЛ Средний																					
		Класс пожарной опасности 3																					
		Краснокнижные растения: Страусник обыкновенный, Ландыш майский, Чистяк весенний, Чина весенняя																					
		Рекреационная х-ка: тип ландшафта Закрыт. гориз. сомкн, эстетическая оценка 1, рекреационная оценка Средняя, Устойчивые, проходимость Средняя, просматриваемость Средняя, треб. незначит. регулир. рекреации																					
10	1.8	7ЛП2Б1Е	1	27	ЛП	80	27	28	8	4	1	Дслш	0.5	27	48	33.6		0.9			1.8		Выбор.санрубка
					Б		27	24				С2				9.6							
					Е	80	24	24								4.8							
		подлесок: ЛЩ, Р Средний																					
		Класс пожарной опасности 4																					
		Краснокнижные растения: Страусник обыкновенный, Чистяк весенний, Чина весенняя																					
		Рекреационная х-ка: тип ландшафта П/открыт рав. разм., эстетическая оценка 2, рекреационная оценка Средняя, Устойчивые, проходимость Средняя, просматриваемость Плохая, треб. незначит. регулир. рекреации																					
		Особенности: Полнота неравномерная																					

Лосиноостровский лесопарк | Функциональная зона: Рекреационная зона | Квартал 15-3

N выдела	Площадь, га	Состав. Покров, рельеф, исходжд. Хар.лесн. культур: Кадастров.оценка	Ярус	Возраст	Элемент леса	Высота	Диаметр	Кл.бонит.	Гр.возр.	Бонитет	Тип леса ТЛУ	Полнота	Запас сырораст. леса, дес.кбм: Сумм на 1 га пл: сеч.:	Кл. Запас на выделе, дес.кбм: общий по выдел:	Хозяйственные мероприятия: захламленн.: рн:хо- ва:су- ста:ос:	Хозяйственные мероприятия: еди-нич-ных дер.:	Хозяйственные мероприятия: общий лик-вида:	Хозяйственные мероприятия
1	2	3	4	5	6	7	8	9	10	11	12	13	14	15	16	17	18	19	20	21	22	23	24
11	0.5	6ЛП3Б1Е+ОС,Е	1	26	ЛП	80	25	24	8	4	2	Дслш	0.5	26	14.1	8.5							
					Б		27	28				С2				4.2							
					Е	110	28	40								1.4							
					ОС																		
					Е	70																	
		подрост: 10Е (20) 5 м, 2 тыс.шт/га, благонадежный																					
		подлесок: ЛЩ, Р Средний																					
		Класс пожарной опасности 4																					
		Краснокнижные растения: Медуница неясная																					
		Рекреационная х-ка: тип ландшафта Закрыт. гориз. сомкн, эстетическая оценка 1, рекреационная оценка Средняя, Устойчивые, проходимость Хорошая, просматриваемость Хорошая, треб. незначит. регулир. рекреации																					
12	0.4	5Б4ЛП1Е+Е	1	28	Б	80	28	28	8	4	1	Сслм	0.8	28	12.6	6.3		0.22		0.45		Выбор.санрубка	
					ЛП		27	28				В2				5							
					Е	100	28	36								1.3							
					Е	50																	
		подрост: 10Е (30) 6 м, 1 тыс.шт/га, благонадежный																					
		подлесок: Р, КРЛ Средний																					
		Класс пожарной опасности 4																					
		Рекреационная х-ка: тип ландшафта Закрыт. гориз. сомкн, эстетическая оценка 1, рекреационная оценка Средняя, Устойчивые, проходимость Хорошая, просматриваемость Хорошая, треб. незначит. регулир. рекреации																					
13	3.2	Ветровальник			С																	Выбор.санрубка	
		Единичные деревья							8	4	1	Дслш			1.6			22.1				Лес.культуры	
		8ЛП2Б		27	ЛП	80	27	24				С2	1.5			3.8							
					Б		27	28								0.9							
		подлесок: ЛЩ, Р Густой																					
		Класс пожарной опасности 4																					
		Повреждения насаждения: Ветровалом, Береза, Сильная поврежденность																					
		Краснокнижные растения: Медуница неясная																					
		Рекреационная х-ка: тип ландшафта Открытый с дерев., эстетическая оценка 3, рекреационная оценка Низкая, Пониженной устойчивости, проходимость Плохая, просматриваемость Средняя, требуется строгий режим рекреации																					

```
: N :Пло- :Состав.Подр.Подл.:Я:Вы- :Эле-:Воз:Вы-:Ди:Кл.Гр.Бо: Тип  :Полн:Запас сырораст. :Кл. Запас на выделе, дес.кбм:                :
:вы-:щадь,:Покров,почва, ре-:Р:со- :мент:   :   :ам:во:во:ни:      :ота : леса, дес.кбм  :то:-------------------------:                :
:де-:     :льеф,особ.выд.Про:У:та  :    :ра :со-:ет:зр:зр:те: леса :----:----------------:ва:су- :ре- :еди-:захламлен.:Хозяйственные   :
:ла : га  :исхожд.Кат.земель:С:Яр  :ле- :   :   :р :ас:ас:т :      :Сумм: на :общий:по   :рн:хо- :    :нич-:----------:                :
:   :     :Хар.лесн. культур: :ус  :са  :ст :та :  :та:та:  :      :а пл: 1  :на   :соста:ос:стоя:дин :ных :общий:лик-:мероприятия     :
:   :     :Кадастров.оценка : :а   :    :   :   :  :  :  :  : ТЛУ  :сеч.: га :выдел:вляющ:ти:стар.    :дер.:     :вида:                :
: 1 :  2  :         3       :4: 5  :  6 : 7 : 8 : 9:10:11:12:  13  : 14 : 15 :  16 : 17  :18: 19 : 20 : 21 : 22  : 23 :     24          :
14  0.6   8Б2ЛП             1  27   Б    80  27  24 8  4  1  Сслм   0.6  21   11.9  9.5                      0.28
                                     ЛП       28  28          В2                      2.4
          подлесок: КРЛ, ЛЩ Средний
          Класс пожарной опасности 4
          Рекреационная х-ка: тип ландшафта Закрыт. гориз. сомкн, эстетическая оценка 2, рекреационная оценка Средняя, Устойчивые,
          проходимость Хорошая, просматриваемость Средняя, треб. незначит. регулир. рекреации

15  0.7   8Е2Б+ОС,С         1  20   Е    50  19  16 3  2  1  Ечрш   0.8  28   20.6  16.5
                                     Б    65  22  20          С3                      4.1
                                     ОС
                                     С

          подлесок: Р Редкий
          Класс пожарной опасности 3
          Рекреационная х-ка: тип ландшафта Закрыт. гориз. сомкн, эстетическая оценка 1, рекреационная оценка Высокая, Устойчивые,
          проходимость Хорошая, просматриваемость Хорошая, регулирование рекреации не требуется

16  0.8   6Б1ОС3Е           1  23   Б    70  23  20 7  3  2  Сслм   0.7  21   16.1  9.7
                                     ОС       24  24          В2                      1.6
                                     Е    70  24  24                                  4.8
          подлесок: Р, КРЛ Редкий
          Класс пожарной опасности 4
          Рекреационная х-ка: тип ландшафта Закрыт. гориз. сомкн, эстетическая оценка 1, рекреационная оценка Средняя, Устойчивые,
          проходимость Хорошая, просматриваемость Хорошая, треб. незначит. регулир. рекреации

17  3.3   8ЛП2ЛП+ОС,Е       1  27   ЛП   70  26  24 7  3  1  Дслш   0.8  43   140.3 112.2
                                     ЛП   90  29  32          С2                      28.1
                                     ОС
                                     Е
          подрост: 10Е (10) 1 м, 1 тыс.шт/га, благонадежный
          подлесок: Р, ЛЩ Редкий
          Класс пожарной опасности 4
          Краснокнижные растения: Страусник обыкновенный
          Рекреационная х-ка: тип ландшафта Закрыт. гориз. сомкн, эстетическая оценка 1, рекреационная оценка Высокая, Устойчивые,
          проходимость Средняя, просматриваемость Средняя, треб. незначит. регулир. рекреации
```

Лосиноостровский лесопарк | Функциональная зона: Рекреационная зона | Квартал 15-3

N выдела	Площадь, га	Состав. Покров, рельеф, исхожд. Хар.лесн. культур: Кадастров.оценка	Ярус	Высота, м	Элемент леса	Возраст, лет	Вы-сота, м	Диаметр, см	Кл.бонитета	Тип леса	ТЛУ	Полнота	Запас сырораст. леса, дес.кбм: Сумм: на 1 га	Запас сырораст. леса, дес.кбм: общий: на выдел	Кл. Запас на выделе, дес.кбм: товарность: по породам	Захламленность: общий	Захламленность: лик-видам	Хозяйственные мероприятия
1	2	3	4	5	6	7	8	9	10	11	12	13	14	15	16	17	18	19	20	21	22	23	24
18	0.2	5Б1ЛП2Е1Д1С+ОС	1	28	Б	80	28	28	8	4	1	Сслм	0.5	18	4.2	2.2							
					ЛП	100	29	36				В2				0.4							
					Е		28	32								0.8							
					Д	130	28	60								0.4							
					С	110	27	40								0.4							
					ОС																		
		подлесок: Р, ЛЩ, КРЛ Средний Класс пожарной опасности 4 Краснокнижные растения: Страусник обыкновенный Рекреационная х-ка: тип ландшафта Закрыт. гориз. сомкн, эстетическая оценка 2, рекреационная оценка Средняя, Устойчивые, проходимость Хорошая, просматриваемость Средняя, треб. незначит. регулир. рекреации Особенности: Полнота неравномерная, Состав неоднородный																						
19	0.1	8ЛП2Б	1	23	ЛП	60	22	20	6	2	2	Дслш	0.7	31	4.5	3.6						0.07	
					Б	80	27	24				С2				0.9							
		подлесок: ЛЩ, Р Средний Класс пожарной опасности 4 Краснокнижные растения: Страусник обыкновенный, Медуница неясная Рекреационная х-ка: тип ландшафта Закрыт. гориз. сомкн, эстетическая оценка 2, рекреационная оценка Средняя, Устойчивые, проходимость Средняя, просматриваемость Средняя, треб. незначит. регулир. рекреации																						
20	0.5	8Б2ЛП+КЛ	1	27	Б	75	27	24	8	4	1	Сслм	0.6	21	10.4	8.3						0.5	Уборка неликв.др
					ЛП		27	28				В2				2.1							
					КЛ	60																	
		подлесок: Р, ЛЩ Средний Класс пожарной опасности 4 Краснокнижные растения: Медуница неясная Рекреационная х-ка: тип ландшафта Закрыт. гориз. сомкн, эстетическая оценка 1, рекреационная оценка Средняя, Устойчивые, проходимость Средняя, просматриваемость Средняя, треб. незначит. регулир. рекреации																						
21	0.2	Ручей											-										
		Класс пожарной опасности 5 Земли линейного протяжения: ширина 3.0 м, протяженность 0.55 км																						

N выдела	Площадь, га	Состав.Подр.Подл.Покров,почва, рельеф,особ.выд.Происхожд.Кат.земель Хар.лесн. культур Кадастров.оценка	Я Р У С	Высота Яруса	Элемент леса	Возраст	Высота	Диаметр	Кл.Гр.Бонитет	Тип леса ТЛУ	Полнота Сумма пл. сеч.	Запас сырораст. леса, дес.кбм на 1 га	Запас сырораст. леса, дес.кбм общий на выдел	Запас сырораст. леса, дес.кбм по составляющ.	Кл. Запас на выделе, дес.кбм: товарн. ости	сухостоя стар.	ре-дин	единичных дер.	захламлен. общий	захламлен. лик-вида	Хозяйственные мероприятия
1	2	3	4	5	6	7	8	9	10	11	12	13	14	15	16	17	18	19	20	21	22	23	24

22 0.5 Канава мелиоратив.

-

Класс пожарной опасности 5
Земли линейного протяжения: ширина 5.0 м, протяженность 1.05 км

23 0.4 Просеки квартальные

-

Класс пожарной опасности 5
Земли линейного протяжения: ширина 4.0 м, протяженность 1.03 км

Итого по категории

26.7	670	4	5	27	
По составляющим породам					
	С	26			
	Е	134			
	Д				
	КЛ				
	Б	140			
	ОС	2			
	ЛП	368			

Итого по кварталу

26.7	670	4	5	27	
По составляющим породам					
	С	26			
	Е	134			
	Д				
	КЛ				
	Б	140			
	ОС	2			
	ЛП	368			

Отметка об изменениях после лесоустройства

N выдела	Площадь выдела	Наименование выполненного мероприятия, иного воздействия; изменение категории земли; хозяйства	Год проведения (возобновления)	Объемные показатели мероприятия, га, м3	Подпись лица произведшего запись

N выдела	Площадь, га	Состав.Подр.Подл.:Покров,почва, рельеф,особ.выд.Происхожд.Кат.земель:Хар.лесн. культур:Кадастров.оценка	Я:Р:У:С:а	Вы-та ярус	Элемент леса	Воз-ра ст	Вы-со-та	Диаметр	Кл.возраста	Гр.возраста	Бонитет	Тип леса ТЛУ	Полнота	Запас сырораст. леса, дес.кбм: Сумм: на 1 га	Кл. Запас на выделе, дес.кбм: общий: на выдел:	то: по составообразующ:	ва: сухостоя:	ре- дин	еди-ных дер.:	захламлен.: общий:	лик-вида:	Хозяйственные мероприятия
1	2	3	4	5	6	7	8	9	10	11	12	13	14	15	16	17	18	19	20	21	22	23	24
1	0.9	10Б	1	27	Б	70	27	24	7	3	1	Сслм В2	0.5	18	16.1	16.1							
		9Е1ЛП	2	17	Е	50	17	16					0.3	8	7.1	6.4							
					ЛП											0.7							

подлесок: Р, ЛЩ Средний
Класс пожарной опасности 4
Рекреационная х-ка: тип ландшафта Закрыт. вертик.сомкн, эстетическая оценка 2, рекреационная оценка Средняя, Устойчивые, проходимость Средняя, просматриваемость Средняя, треб. незначит. регулир. рекреации

2	1.1	6Б4ЛП+ЛП	1	27	Б	70	27	24	7	3	1	Сслм В2	0.6	21	22.3	13.4							
					ЛП		26	24								8.9							
					ЛП	50																	

подлесок: Р, ЛЩ Средний
Класс пожарной опасности 4
Рекреационная х-ка: тип ландшафта Закрыт. гориз. сомкн, эстетическая оценка 1, рекреационная оценка Средняя, Устойчивые, проходимость Средняя, просматриваемость Средняя, треб. незначит. регулир. рекреации

3	1.7	5ЛП4ЛП1Б	1	27	ЛП	95	28	32	10	4	1	Дслш С2	0.6	33	57.6	28.8							
					ЛП	70	26	24								23							
					Б		27	24								5.8							

подлесок: ЛЩ, Р Средний
Класс пожарной опасности 4
Краснокнижные растения: Страусник обыкновенный
Рекреационная х-ка: тип ландшафта Закрыт. гориз. сомкн, эстетическая оценка 1, рекреационная оценка Средняя, Устойчивые, проходимость Средняя, просматриваемость Хорошая, треб. незначит. регулир. рекреации

4	0.3	7Б3ЛП	1	26	Б	75	27	28	8	4	1	Сслм В2	0.7	23	7.3	5.1							
					ЛП	60	24	24								2.2							
		8ЛП2Е	2	17	ЛП	50	17	16					0.3	8	2.5	2							
					Е											0.5							

подлесок: Р, ЛЩ Средний
Класс пожарной опасности 4
Рекреационная х-ка: тип ландшафта Закрыт. вертик.сомкн, эстетическая оценка 1, рекреационная оценка Высокая, Устойчивые, проходимость Средняя, просматриваемость Средняя, регулирование рекреации не требуется

Лосиноостровский лесопарк | Функциональная зона: Рекреационная зона | Квартал 15-4

N выдела	Площадь, га	Состав. Покров, почва, рельеф, особ. выд. Исхожд. Хар. лесн. культур: Кадастров. оценка	Яр.	Возраст	Высота	Диаметр	Кл.	Гр.	Бон.	Тип леса	Полнота	Запас сырораст. леса, дес.кбм: Сумм. на 1 га	Кл. Запас на выделе, дес.кбм: общий	по сост.	рн.	хо- зяйств.	Запас на выделе, дес.кбм: единич.	захламлен.	Хозяйственные мероприятия: лик.	вида
1	2	3	4	5	6	7	8	9	10	11	12	13	14	15	16	17	18	19	20	21	22	23	24
5	2.5	9Б1ЛП+ЛП,Е	1	28	Б	70	28	24	7	3	1	Сслм	0.7	25	61.5	55.3							
					ЛП		27	24				В2				6.2							
					ЛП	50																	
					Е																		
		подлесок: Р, ЛЩ Средний																					
		Класс пожарной опасности 4																					
		Рекреационная х-ка: тип ландшафта Закрыт. гориз. сомкн, эстетическая оценка 1, рекреационная оценка Высокая, Устойчивые, проходимость Средняя, просматриваемость Хорошая, треб. незначит. регулир. рекреации																					
6	7.2	7ЛП3ЛП+Б,ЛП,КЛ	1	29	ЛП	110	30	32	11	4	1	Дслш	0.6	36	260.2	182.1							
					ЛП	70	26	24				С2				78.1							
					Б	90																	
					ЛП	50																	
					КЛ																		
		подлесок: ЛЩ, Р Средний																					
		Класс пожарной опасности 4																					
		Краснокнижные растения: Страусник обыкновенный, Медуница неясная																					
		Рекреационная х-ка: тип ландшафта Закрыт. гориз. сомкн, эстетическая оценка 1, рекреационная оценка Высокая, Устойчивые, проходимость Средняя, просматриваемость Средняя, регулирование рекреации не требуется																					
7	0.7	7Б2ЛП1Д	1	27	Б	75	27	24	8	4	1	Сслм	0.6	21	15.5	10.8							
					ЛП	90	29	32				В2				3.1							
					Д	90	26	36								1.6							
		подлесок: Р, ЛЩ Средний																					
		Класс пожарной опасности 4																					
		Краснокнижные растения: Страусник обыкновенный, Медуница неясная																					
		Рекреационная х-ка: тип ландшафта Закрыт. гориз. сомкн, эстетическая оценка 1, рекреационная оценка Средняя, Устойчивые, проходимость Средняя, просматриваемость Хорошая, треб. незначит. регулир. рекреации																					

N вы-де-ла	Площадь, га	Состав.Подр.Подл.:Покров,почва, рельеф,особ.выд.Про:исхожд.Кат.земель:Хар.лесн. культур:Кадастров.оценка	Я:Вы-У:С:ус:а	Элемент: ра:ле-са	Воз:со-ст:С:ст	Вы-:та:Яр:та	Диаметр	Кл.Гр.Бонитет	Тип леса ТЛУ	Полнота	Запас сырораст. леса: Сумм: на 1 га	Кл. Запас на выделе, дес.кбм: общий:на выдел	по составообразующ	рн:хо-ти:стар.	еди-ничных дер.	захламлен.: общий	лик-вида	Хозяйственные мероприятия
1	2	3	4	5	6	7	8	9	10	11	12	13	14	15	16	17	18	19	20	21	22	23	24
8	0.7	6ОС2Б2ЛП+Д	1	27	ОС	70	27	24	7	4	1	Сслм	0.7	31	21.4	12.8					0.35		
					Б		27	24				В2				4.3							
					ЛП		26	20								4.3							
					Д																		
9	0.6	10ЛП+Е	1	31	ЛП	110	31	32	11	4	1	Дслш	0.5	32	17.8	17.8							
					Е							С2											
10	2.2	7ЛП3ЛП	1	29	ЛП	110	30	32	11	4	1	Дслш	0.4	25	55.1	38.6					2.2		Уборка неликв.др
					ЛП	70	27	24				С2				16.5							
11	0.9	7ЛП3ЛП+КЛ	1	28	ЛП	70	27	24	7	3	1	Дслш	0.6	34	31.4	22							
					ЛП	110	29	36				С2				9.4							
					КЛ	50																	

10 подлесок: ЛЩ, Р Густой
Класс пожарной опасности 4
Краснокнижные растения: Медуница неясная
Рекреационная х-ка: тип ландшафта П/открыт груп. разм., эстетическая оценка 2, рекреационная оценка Средняя, Устойчивые, проходимость Средняя, просматриваемость Средняя, треб. незначит. регулир. рекреации
Особенности: Полнота неравномерная

11 подлесок: ЛЩ, КРЛ Средний
Класс пожарной опасности 4
Краснокнижные растения: Страусник обыкновенный, Медуница неясная
Рекреационная х-ка: тип ландшафта Закрыт. гориз. сомкн, эстетическая оценка 1, рекреационная оценка Средняя, Устойчивые, проходимость Средняя, просматриваемость Средняя, треб. незначит. регулир. рекреации

Лосиноостровский лесопарк | Функциональная зона: Рекреационная зона | Квартал 15-4

N выд.	Площадь, га	Состав. Покров, почва, рельеф, особ. выд. исхожд. Кат. земель: Хар. лесн. культур: Кадастров. оценка	Ярус	Элемент	Возраст	Высота	Диаметр	Кл. бон.	Гр. поч.	Бон.	Тип леса	Полнота	Запас сырораст. Сумм: на 1 га	Кл. Запас на выделе, дес.кбм: общий	по породам	Характеристика насаждения: сост.	Хозяйственные мероприятия: Уборка неликв.др; Лес.культуры
1	2	3	4	5	6	7	8	9	10	11	12	13	14	15	16	17	18
12	1.9	6ЛП3ЛП1Б	1	27	ЛП	75	26	24	8	4	1	Дслш	0.6	33	63.5	38.1	
					ЛП	110	29	32				С2				19	
					Б	90	27	24								6.4	
		подлесок: ЛЩ, КРЛ Средний Класс пожарной опасности 4 Краснокнижные растения: Страусник обыкновенный, Медуница неясная Рекреационная х-ка: тип ландшафта Закрыт. гориз. сомкн, эстетическая оценка 1, рекреационная оценка Высокая, Повышенной устойчивости, проходимость Средняя, просматриваемость Средняя, треб. незначит. регулир. рекреации															
13	1.7	Ветровальник Единичные деревья 10ЛП+Е		27	Д ЛП Е	50	27	24			1	Дслш С2	0.5 1		43.6 1.7		Уборка неликв.др Лес.культуры
		подлесок: ЛЩ, КРЛ Густой Класс пожарной опасности 3 Повреждения насаждения: Ветровалом, Липа, Сильная поврежденность Краснокнижные растения: Медуница неясная Рекреационная х-ка: тип ландшафта Открытый с дерев., эстетическая оценка 3, рекреационная оценка Низкая, Пониженной устойчивости, проходимость Плохая, просматриваемость Средняя, требуется строгий режим рекреации															
14	0.3	5ЛП2ЛП2Б1ОС	1	27	ЛП	70	26	24	7	3	1	Дслш	0.5	28	9.8	4.8	
					ЛП	90	29	32				С2				2	
					Б	90	28	32								2	
					ОС		28	28								1	
		подлесок: ЛЩ, КРЛ Средний Класс пожарной опасности 4 Краснокнижные растения: Страусник обыкновенный, Медуница неясная Рекреационная х-ка: тип ландшафта Закрыт. гориз. сомкн, эстетическая оценка 1, рекреационная оценка Средняя, Устойчивые, проходимость Хорошая, просматриваемость Средняя, треб. незначит. регулир. рекреации															

Лосиноостровский лесопарк | Функциональная зона: Рекреационная зона | Квартал 15-4

N выдела	Площадь, га	Состав. Покров, почва, рельеф, особ. выд. Исхожд. Хар. лесн. культур. Кадастров. оценка	Подр.	Подл.	Ярус	Возраст	Высота	Диаметр	Кл. бон.	Гр. зр.	Тип леса ТЛУ	Полнота	Запас сырораст. леса, дес.кбм	Кл. Запас на выделе, дес.кбм: общий	по ха	Запас захламлен.	Хозяйственные мероприятия
1	2	3	4	5	6	7	8	9	10	11	12	13	14	15	16	17	18	19	20	21	22	23	24
15	0.8	7ЛП3ЛП	1	30	ЛП	110	31	32	11	4	1	Дслш	0.5	32	25.9	18.1					0.8		Уборка неликв.др
					ЛП	75	27	28				С2				7.8							
		подлесок: ЛЩ, КРЛ Средний Класс пожарной опасности 4 Краснокнижные растения: Страусник обыкновенный, Медуница неясная Рекреационная х-ка: тип ландшафта Закрыт. гориз. сомкн, эстетическая оценка 1, рекреационная оценка Средняя, Устойчивые, проходимость Средняя, просматриваемость Средняя, треб. незначит. регулир. рекреации																					
16	4.6	8ЛП2ЛП	1	30	ЛП	110	31	32	11	4	1	Дслш	0.7	45	205.2	164.2							
					ЛП	70	27	24				С2				41							
		подлесок: ЛЩ, Р Средний Класс пожарной опасности 4 Краснокнижные растения: Страусник обыкновенный, Медуница неясная Рекреационная х-ка: тип ландшафта Закрыт. гориз. сомкн, эстетическая оценка 1, рекреационная оценка Высокая, Повышенной устойчивости, проходимость Средняя, просматриваемость Хорошая, треб. незначит. регулир. рекреации																					
17	0.2	10ЛП	1	30	ЛП	100	30	32	10	4	1	Дслш	0.7	45	10.3	10.3							
												С2											
		подлесок: Р Средний Класс пожарной опасности 4 Краснокнижные растения: Страусник обыкновенный, Медуница неясная Рекреационная х-ка: тип ландшафта Закрыт. гориз. сомкн, эстетическая оценка 1, рекреационная оценка Высокая, Повышенной устойчивости, проходимость Хорошая, просматриваемость Хорошая, регулирование рекреации не требуется																					
18	0.1	Канава мелиоратив.														-							
		Класс пожарной опасности 5 Земли линейного протяжения: ширина 5.0 м, протяженность 0.12 км																					
19	0.4	Просеки квартальные														-							
		Класс пожарной опасности 5 Земли линейного протяжения: ширина 4.0 м, протяженность 1.06 км																					

Лосиноостровский лесопарк Функциональная зона: Рекреационная зона Квартал 15-4

N выдела	Площадь, га	Состав.Подр.Подл.Покров,почва, рельеф,особ.выд.Происхожд.Кат.земель Хар.лесн. культур Кадастров.оценка	Я Р У С	Высота Яруса	Элемент леса	Возраст	Высота	Диаметр	Кл.возраста	Гр.возраста	Бонитет	Тип леса ТЛУ	Полнота Сумма пл. сеч.	Запас сырораст. леса, дес.кбм на 1 га	общий на выдел	по составляющ	Кл. товарн. ос. ти	Запас на выделе, дес.кбм: сухостоя стар.	редин	единичных дер.	захламлен. общий	лик-вида	Хозяйственные мероприятия
1	2	3	4	5	6	7	8	9	10	11	12	13	14	15	16	17	18	19	20	21	22	23	24
		Итого по категории																					
	28.9														891			1		2	47		
		По составляющим породам																					
															Е	7							
															Д	2							
															КЛ								
															Б	119							
															ОС	14							
															ЛП	749							
		Итого по кварталу																					
	28.9														891			1		2	47		
		По составляющим породам																					
															Е	7							
															Д	2							
															КЛ								
															Б	119							
															ОС	14							
															ЛП	749							

Отметка об изменениях после лесоустройства

N выдела	Площадь выдела	Наименование выполненного мероприятия, иного воздействия; изменение качества земли; хозяйства	Год проведения (возраст)	Объемные показатели мероприятия, га, м3	Подпись лица произведшего запись

N выдела	Площадь, га	Состав. Покров, почва, рельеф, особ. выд. исхожд. Кат. земель: Хар. лесн. культур: Кадастров. оценка	Ярус	Элемент леса	Возраст	Высота	Диаметр	Кл. бон.	Тип леса	Полнота	Запас сырораст. на 1 га, куб. м	Кл. то	Запас на выделе, дес. кбм: общий	Запас на выделе, дес. кбм: по основ. породе	Хозяйственные мероприятия: сокращение	Хозяйственные мероприятия: захламленность	Хозяйственные мероприятия: единичный лик. вида
1	1.4	10Б+ЛП,КЛ	1	Б	85	29	28	9	Сслм	0.4	15	21.3	21.3				
				ЛП	80				В2								
				КЛ	60												
		подлесок: Р, ЛЩ Средний Класс пожарной опасности 4 Краснокнижные растения: Медуница неясная Рекреационная х-ка: тип ландшафта П/открыт груп. разм., эстетическая оценка 2, рекреационная оценка Средняя, Устойчивые, проходимость Средняя, просматриваемость Хорошая, треб. незначит. регулир. рекреации															
2	10.8	8ЛП2КЛ+Б,ЛП	1	ЛП	45	15	14	5	Дслш	0.5	10	107.7	86.2				
				КЛ					С2				21.5				
				Б	90												
				ЛП													
		подлесок: ЛЩ, Р, КРЛ Средний Класс пожарной опасности 4 Краснокнижные растения: Медуница неясная Рекреационная х-ка: тип ландшафта Закрыт. гориз. сомкн, эстетическая оценка 1, рекреационная оценка Высокая, Повышенной устойчивости, проходимость Средняя, просматриваемость Хорошая, регулирование рекреации не требуется Особенности: Полнота неравномерная															
3	1.1	10Б+ЛП,КЛ	1	Б	70	26	24	7	Сслм	0.6	20	22.3	22.3		0.6		
				ЛП	50				В2								
				КЛ													
		подлесок: Р, КРЛ Редкий Класс пожарной опасности 4 Краснокнижные растения: Медуница неясная Рекреационная х-ка: тип ландшафта Закрыт. гориз. сомкн, эстетическая оценка 1, рекреационная оценка Средняя, Устойчивые, проходимость Средняя, просматриваемость Средняя, треб. незначит. регулир. рекреации															
4	0.5	9ЛП1Б	1	ЛП	60	21	20	6	Дслш	0.5	20	9	8.1				
				Б	85	29	32		С2				0.9				
		Класс пожарной опасности 4 Краснокнижные растения: Страусник обыкновенный, Медуница неясная Рекреационная х-ка: тип ландшафта П/открыт груп. разм., эстетическая оценка 2, рекреационная оценка Средняя, Устойчивые, проходимость Хорошая, просматриваемость Хорошая, треб. незначит. регулир. рекреации															

Лосиноостровский лесопарк | Функциональная зона: Рекреационная зона | Квартал 16-1

N выдела	Площадь, га	Состав. Покров, почва, рельеф, особ. выд. Исхожд. Хар. лесн. культур. Кадастров. оценка	Ярус	Высота, м	Элемент леса	Возраст, лет	Вы-сота, м	Диаметр, см	Кл. бон.	Кл. гр.	Тип леса	Полнота	Запас сырораст. леса, дес.кбм: Сумм. на 1 га	Кл. Запас на выделе, дес.кбм: общий на выдел	Запас по сост. насажд.	Запас на выделе, дес.кбм: сырорастущий	Захламленность, общий	Хозяйственные мероприятия: лик-нич-ных деревьев	Хозяйственные мероприятия: вида
1	2	3	4	5	6	7	8	9	10	11	12	13	14	15	16	17	18	19	20
5	3.9	7Б2ЛП1Е	1	30	Б	85	30	32	9	4	1	Сслм	0.4	15	58	40.6	1.9		3.9
					ЛП		30	32				В2				11.6			
					Е	110	31	36								5.8			
		7ЛП3Е	2	15	ЛП	45	15	14					0.4	8	30.9	21.6			
					Е											9.3			
		подлесок: Р, ЛЩ Средний Класс пожарной опасности 4 Краснокнижные растения: Страусник обыкновенный, Медуница неясная Рекреационная х-ка: тип ландшафта Закрыт. вертик.сомкн, эстетическая оценка 2, рекреационная оценка Средняя, Устойчивые, проходимость Средняя, просматриваемость Средняя, треб. незначит. регулир. рекреации																	
6	0.8	6ЛП3Б1Е	1	30	ЛП	100	30	36	10	4	1	Дслш	0.4	26	20.3	12.2			
					Б		29	32				С2				6.1			
					Е	110	31	40								2			
		подлесок: ЛЩ, Р Средний Класс пожарной опасности 4 Краснокнижные растения: Медуница неясная Рекреационная х-ка: тип ландшафта П/открыт груп. разм., эстетическая оценка 2, рекреационная оценка Средняя, Устойчивые, проходимость Хорошая, просматриваемость Хорошая, треб. незначит. регулир. рекреации																	
7	0.6	10ЛП+Б	1	27	ЛП	70	27	24	7	3	1	Дслш	0.6	33	19.8	19.8			
					Б	80						С2							
		подлесок: ЛЩ, Р Редкий Класс пожарной опасности 4 Краснокнижные растения: Медуница неясная Рекреационная х-ка: тип ландшафта Закрыт. гориз. сомкн, эстетическая оценка 1, рекреационная оценка Средняя, Устойчивые, проходимость Хорошая, просматриваемость Хорошая, треб. незначит. регулир. рекреации																	
8	0.8	6ЛП4Б	1	28	ЛП	70	27	28	7	3	1	Дслш	0.4	23	19.2	11.5			
					Б	95	29	36				С2				7.7			
		подлесок: ЛЩ, Р Редкий Класс пожарной опасности 4 Рекреационная х-ка: тип ландшафта П/открыт груп. разм., эстетическая оценка 2, рекреационная оценка Средняя, Устойчивые, проходимость Средняя, просматриваемость Хорошая, треб. незначит. регулир. рекреации Особенности: Полнота неравномерная																	

Лосиноостровский лесопарк Функциональная зона: Рекреационная зона Квартал 16-1

N выдела	Площадь, га	Состав.Подр.Подл.Покров,почва, рельеф,особ.выд.Происхожд.Кат.земель Хар.лесн. культур Кадастров.оценка	Я Р У С	Высота Яруса	Элемент леса	Возраст	Высота	Диаметр	Кл.Гр.Бонитет	Кл.Гр.Бонитет	Тип леса ТЛУ	Полнота Сумма пл. сеч.	Запас сырораст. леса, дес.кбм на 1 га	Запас сырораст. леса, дес.кбм общий на выдел	Запас сырораст. леса, дес.кбм по составляющ.	Кл. Запас на выделе, дес.кбм: то: варн: ос: ти:	Кл. Запас на выделе, дес.кбм: сухостоя: стар.	Кл. Запас на выделе, дес.кбм: ре-дин	Кл. Запас на выделе, дес.кбм: единичных дер.	Кл. Запас на выделе, дес.кбм: захламлен. общий	Кл. Запас на выделе, дес.кбм: захламлен. лик-вида	Хозяйственные мероприятия
1	2	3	4	5	6	7	8	9	10	11	12	13	14	15	16	17	18	19	20	21	22	23	24
9	0.9	9ЛП1Б+Е	1	27	ЛП	85	27	28	9	4	1	Дслш	0.6	33	29.7	26.7							
					Б		28	32				С2				3							
					Е																		

подрост: 10Е (30) 5 м, 1 тыс.шт/га, благонадежный
подлесок: ЛЩ, Р, ИР Средний
Класс пожарной опасности 4
Краснокнижные растения: Страусник обыкновенный, Медуница неясная
Рекреационная х-ка: тип ландшафта Закрыт. гориз. сомкн, эстетическая оценка 1, рекреационная оценка Средняя, Устойчивые, проходимость Хорошая, просматриваемость Средняя, треб. незначит. регулир. рекреации

10	2.9	7ЛП3Б	1	28	ЛП	85	28	28	9	4	1	Дслш	0.6	35	100.7	70.5							
					Б		29	28				С2				30.2							

подлесок: ЛЩ, Р Средний
Класс пожарной опасности 4
Краснокнижные растения: Страусник обыкновенный, Медуница неясная
Рекреационная х-ка: тип ландшафта Закрыт. гориз. сомкн, эстетическая оценка 1, рекреационная оценка Средняя, Устойчивые, проходимость Средняя, просматриваемость Средняя, треб. незначит. регулир. рекреации

12	2.3	5ЛП3ЛП1Б1Е+ЛП,КЛ	1	28	ЛП	90	29	32	9	4	1	Дслш	0.5	29	65.3	32.7							
					ЛП	70	27	28				С2				19.6							
					Б	30	29	32								6.5							
					Е	110	29	36								6.5							
					ЛП	50																	
					КЛ	50																	

подлесок: ЛЩ, Р Средний
Класс пожарной опасности 4
Краснокнижные растения: Страусник обыкновенный
Рекреационная х-ка: тип ландшафта Закрыт. гориз. сомкн, эстетическая оценка 1, рекреационная оценка Средняя, Устойчивые, проходимость Средняя, просматриваемость Средняя, треб. незначит. регулир. рекреации

Лосиноостровский лесопарк | Функциональная зона: Рекреационная зона | Квартал 16-1

N выдела	Площадь, га	Состав. Покров, рельеф, Кадастров. оценка	Подр. Подл. почва, особ. выд. Хар. лесн.	Я: Вы- раст. Про: Сомкн. Кат. земель: Класс	Элемент леса	Возр.	Выс.	Диам.	Кл. бон.	Гр. поч.	Бон.	Тип леса ТЛУ	Полн.	Запас сырораст. леса, дес.кбм/га: Сумм. на 1 га / общий по выдел.	Кл. Запас на выделе, дес.кбм: по сеч.: на 1 га / на выдел.	Хозяйственные мероприятия: вид, состояние, динамика, общий лик-ность, захламленность, неравномерность, единичный подрост, дер.
13	0.9	6Б4ЛП	1	30	Б	90	30	32	9	4	1	Сслм	0.6	23	20.5	12.3
					ЛП	100	30	36				В2				8.2
		подлесок: Р, ЛЩ Густой														
		Класс пожарной опасности 4														
		Рекреационная х-ка: тип ландшафта Закрыт. гориз. сомкн, эстетическая оценка 2, рекреационная оценка Средняя, Устойчивые, проходимость Средняя, просматриваемость Плохая, треб. незначит. регулир. рекреации														
14	0.2	Поляна													-	
															371	
		Класс пожарной опасности 2														
		Краснокнижные растения: Медуница неясная														
		Рекреационная х-ка: тип ландшафта Открытый без дер., эстетическая оценка 2, рекреационная оценка Средняя, проходимость Хорошая, просматриваемость Хорошая														
15	0.0	Дорога автом.иск.покр.													-	
		Класс пожарной опасности 5														
		Земли линейного протяжения: ширина 10.0 м, протяженность 0.00 км														
16	0.3	Просеки квартальные													-	
		Класс пожарной опасности 5														
		Земли линейного протяжения: ширина 4.0 м, протяженность 0.86 км														
17	0.1	Границы окружные													-	
		Класс пожарной опасности 5														
		Земли линейного протяжения: ширина 1.0 м, протяженность 0.69 км														

Лосиноостровский лесопарк Функциональная зона: Рекреационная зона Квартал 16-1

N выдела	Площадь, га	Состав.Подр.Подл.Покров,почва, рельеф,особ.выд.Происхожд.Кат.земель Хар.лесн. культур Кадастров.оценка	Я Р У С	Высота Яруса	Элемент леса	Возраст	Высота	Диаметр	Кл.возраста	Гр.возраста	Бонитет	Тип леса ТЛУ	Полнота Сумма пл. сеч.	Запас сырораст. леса, дес.кбм на 1 га	Запас сырораст. леса, дес.кбм общий на выдел	Запас сырораст. леса, дес.кбм по составляющ.	Кл. то ва рн ос ти	Запас на выделе, дес.кбм: сухостоя стар.	Запас на выделе, дес.кбм: ре дин	Запас на выделе, дес.кбм: единичных дер.	Запас на выделе, дес.кбм: захламлен. общий	Запас на выделе, дес.кбм: захламлен. лик-вида	Хозяйственные мероприятия
1	2	3	4	5	6	7	8	9	10	11	12	13	14	15	16	17	18	19	20	21	22	23	24

18 0.2 Дорога автом.грунтовая

-

Класс пожарной опасности 5
Земли линейного протяжения: ширина 3.0 м, протяженность 0.58 км

Итого по категории

27.5		526	2	4

По составляющим породам

Е	24
КЛ	22
Б	151
ЛП	329

Лосиноостровский лесопарк | Функциональная зона: Хозяйственная зона | Квартал 16-1

N выдела	Площадь, га	Состав. Покров, Рельеф, Характ. лесн. культур, Кадастров. оценка	Подр. почва, особ. выд. исхожд. Кат. земель, ус, а	Подл. Прод. Сост. Ярус, Сомкн.	Я: Элемент, Разряд, Класс, Подкласс, Группа, Тип леса, ТЛУ	Вы-: Воз-: Вы-: Ди-: Кл. Гр. Бо-: ра : со-: ет: зр: зр: те: ста : ас: ас: т : та : та: та: :	Полн: ота : Сумм: а пл: сеч.:	Запас сырораст. леса, дес.кбм: на 1 га	Кл. Запас на выделе, дес.кбм: общий	то: по составляющим породам	ва: рн: выдел:	су- хо- вляющ:	ре- : ди- : ти:	нич-: стар.	Захламлен.: общий	лик-: дер.:	Хозяйственные мероприятия вида
1	2	3	4	5	6	7	8	9	10	11	12	13	14	15	16	17	18	19	20	21	22	23	24
11	1.4	Линия электропередач										- 371											
		Класс пожарной опасности 5 Земли линейного протяжения: ширина 50 м, Чистая																					
		Итого по категории																					
	1.4																						
		По составляющим породам																					
		Итого по кварталу																					
	28.9													526		2					4		
		По составляющим породам																					
														Е	24								
														КЛ	22								
														Б	151								
														ЛП	329								

Отметка об изменениях после лесоустройства

N выдела	Площадь выдела	Наименование выполненного мероприятия, иного воздействия; изменение категории земли; хозяйства	Год проведения (возобновления)	Объемные показатели мероприятия, га, м3	Подпись лица произведшего запись	N выдела	Площадь выдела	Наименование выполненного мероприятия, иного воздействия; изменение категории земли; хозяйства	Год проведения (возобновления)	Объемные показатели мероприятия, га, м3	Подпись лица произведшего запись

Лосиноостровский лесопарк Функциональная зона: Рекреационная зона Квартал 16-3

N выдела	Площадь, га	Состав.Подр.Подл.Покров,почва, рельеф,особ.выд.Происхожд.Кат.земель Хар.лесн. культур Кадастров.оценка	Я Р У С	Высота Яруса	Элемент леса	Возраст	Высота	Диаметр	Кл.возраста	Гр.возраста	Бонитет	Тип леса ТЛУ	Полнота Сумма пл. сеч.	Запас сырораст. леса, дес.кбм на 1 га	Запас сырораст. леса, дес.кбм общий на выдел	Запас сырораст. леса, дес.кбм по составляющ.	Кл. Запас на выделе, дес.кбм: то: варн: ос: ти	Кл. Запас на выделе, дес.кбм: суходостоя стар.	Кл. Запас на выделе, дес.кбм: ре- дин	Кл. Запас на выделе, дес.кбм: единичных дер.	Кл. Запас на выделе, дес.кбм: захламлен. общий	Кл. Запас на выделе, дес.кбм: захламлен. лик-вида	Хозяйственные мероприятия
1	2	3	4	5	6	7	8	9	10	11	12	13	14	15	16	17	18	19	20	21	22	23	24
1	1.2	9ЛП1Б+Е,КЛ	1	28	ЛП	90	28	32	9	4	1	Дслш	0.6	34	41.8	37.6							
					Б		28	32				С2				4.2							
					Е	90																	
					КЛ	60																	
		подлесок: КРЛ, Р Средний																					
		Класс пожарной опасности 4																					
		Краснокнижные растения: Страусник обыкновенный, Медуница неясная																					
		Рекреационная х-ка: тип ландшафта Закрыт. гориз. сомкн, эстетическая оценка 1, рекреационная оценка Средняя, Устойчивые, проходимость Средняя, просматриваемость Средняя, треб. незначит. регулир. рекреации																					
2	1.0	8Б2ЛП+ЛП	1	29	Б	90	29	32	9	4	1	Сслм	0.6	22	22.3	17.8							
					ЛП		30	36				В2				4.5							
					ЛП	50																	
		подлесок: Р, КРЛ Средний																					
		Класс пожарной опасности 4																					
		Краснокнижные растения: Страусник обыкновенный, Медуница неясная																					
		Рекреационная х-ка: тип ландшафта Закрыт. гориз. сомкн, эстетическая оценка 2, рекреационная оценка Средняя, Устойчивые, проходимость Средняя, просматриваемость Средняя, треб. незначит. регулир. рекреации																					
3	1.4	7ЛП2ЛП1Б+ЛП,КЛ	1	28	ЛП	95	29	32	10	4	1	Дслш	0.5	28	38.5	27							
					ЛП	65	22	20				С2				7.7							
					Б	95	29	32								3.8							
					ЛП	45																	
					КЛ																		
		подлесок: ЛЩ, Р Густой																					
		Класс пожарной опасности 4																					
		Краснокнижные растения: Страусник обыкновенный, Калужница болотная, Медуница неясная																					
		Рекреационная х-ка: тип ландшафта Закрыт. гориз. сомкн, эстетическая оценка 1, рекреационная оценка Средняя, Устойчивые, проходимость Средняя, просматриваемость Средняя, треб. незначит. регулир. рекреации																					

Лосиноостровский лесопарк | Функциональная зона: Рекреационная зона | Квартал 16-3

N выдела	Площадь, га	Состав. Покров, почва, рельеф, особ. выд. Исхожд. Хар. лесн. культур. Кадастров. оценка	Ярус	Возраст	Элемент леса	Высота	Диаметр	Класс бонитета	Тип леса	Полнота	Запас сырораст. Сумм. а	Кл. Запас на выделе, дес.кбм: на пл. 1 га	общий	по составляющ.	Хозяйственные мероприятия: рн:хо-зяйств.	еди-нич- ных вида	захламлен. общий	лик-вид.	мероприятия
1	2	3	4	5	6	7	8	9	10	11	12	13	14	15	16	17	18	19	20	21	22	23	24
4	1.9	6ЛП2ЛП2Б	1	28	ЛП	70	27	24	7	3	1	Дслш	0.6	34	64.8	38.8							
					ЛП	95	29	32				С2				13							
					Б		29	32								13							
		подрост: 10Е (10) 1 м, 1 тыс.шт/га, благонадежный																					
		подлесок: Р Редкий																					
		Класс пожарной опасности 4																					
		Краснокнижные растения: Страусник обыкновенный, Медуница неясная																					
		Рекреационная х-ка: тип ландшафта Закрыт. гориз. сомкн, эстетическая оценка 1, рекреационная оценка Средняя, Устойчивые, проходимость Средняя, просматриваемость Хорошая, треб. незначит. регулир. рекреации																					
5	4.3	Насажд.с л/к под пол.																					
		9Б1ЛП	1	29	Б	90	29	32	9	4	1	Сслм	0.3	11	47.8	43							
					ЛП	80	27	28				В2				4.8							
		10Е+ЛП	2	17	Е	50	17	16					0.4	11	47.8	47.8							
					ЛП																		
		подлесок: Р, ЛЩ Редкий																					
		Класс пожарной опасности 4																					
		Краснокнижные растения: Страусник обыкновенный, Медуница неясная																					
		Рекреационная х-ка: тип ландшафта Закрыт. вертик.сомкн, эстетическая оценка 2, рекреационная оценка Средняя, Устойчивые, проходимость Хорошая, просматриваемость Средняя, треб. незначит. регулир. рекреации																					
6	2.3	5Б5ЛП	1	28	Б	80	28	28	8	4	1	Сслм	0.7	25	57.9	29							
					ЛП		28	28				В2				28.9							
		подлесок: Р, КРЛ Средний																					
		Класс пожарной опасности 4																					
		Краснокнижные растения: Страусник обыкновенный, Калужница болотная																					
		Рекреационная х-ка: тип ландшафта Закрыт. гориз. сомкн, эстетическая оценка 1, рекреационная оценка Высокая, Повышенной устойчивости, проходимость Средняя, просматриваемость Хорошая, треб. незначит. регулир. рекреации																					

Лосиноостровский лесопарк | Функциональная зона: Рекреационная зона | Квартал 16-3

N выдела	Площадь, га	Состав. Покров, почва, рельеф, особ. выд. исхожд. Кат. земель: Хар. лесн. культур: Кадастров. оценка	Ярус	Возраст	Элемент леса	Высота, м	Диаметр, см	Кл. бонитета	Тип леса	Полнота	Запас сырораст. леса, дес. кбм: Сумм. на 1 га	Кл. Запас на выделе, дес. кбм: общий на выдел	по сост.	по рн.	хозяйственные мероприятия: единичн.	захламленн.	общий	лик.	мероприятия вида
1	2	3	4	5	6	7	8	9	10	11	12	13	14	15	16	17	18	19	20	21	22	23	24
7	2.6	6ЛП4Б+Д,Е	1	28	ЛП	80	28	28	8	4	1	Дслш	0.6	34	88.5	53.1							
					Б		28	28				С2				35.4							
					Д																		
					Е																		
		подлесок: ЛЩ, Р Средний																					
		Класс пожарной опасности 4																					
		Краснокнижные растения: Страусник обыкновенный																					
		Рекреационная х-ка: тип ландшафта Закрыт. гориз. сомкн, эстетическая оценка 1, рекреационная оценка Высокая, Устойчивые, проходимость Хорошая, просматриваемость Хорошая, треб. незначит. регулир. рекреации																					
8	7.2	6Б4ЛП	1	27	Б	80	28	28	8	4	1	Сслм	0.3	11	79.1	47.5	3.6		3.6				
					ЛП	70	26	24				В2				31.6							
		7ЛП3Е	2	15	ЛП	45	15	14					0.4	8	57.6	40.3							
					Е											17.3							
		Класс пожарной опасности 4																					
		Краснокнижные растения: Медуница неясная																					
		Рекреационная х-ка: тип ландшафта Закрыт. вертик.сомкн, эстетическая оценка 2, рекреационная оценка Средняя, Устойчивые, проходимость Средняя, просматриваемость Средняя, треб. незначит. регулир. рекреации																					
		Особенности: Полнота неравномерная																					
9	0.3	10Б	1	15	Б	30	15	10	3	2	2	Сслм	0.6	10	2.9	2.9							
												В2											
		подлесок: Р, ЛЩ Редкий																					
		Класс пожарной опасности 4																					
		Краснокнижные растения: Медуница неясная																					
		Рекреационная х-ка: тип ландшафта Закрыт. гориз. сомкн, эстетическая оценка 1, рекреационная оценка Средняя, Повышенной устойчивости, проходимость Хорошая, просматриваемость Хорошая, треб. незначит. регулир. рекреации																					

Лосиноостровский лесопарк Функциональная зона: Рекреационная зона Квартал 16-3

N выдела	Площадь, га	Состав.Подр.Подл.Покров,почва, рельеф,особ.выд.Про исхожд.Кат.земель Хар.лесн. культур Кадастров.оценка	Я Р У С	Высота Яруса	Элемент леса	Возраст	Высота	Диаметр	Кл.возраста	Гр.возраста	Бонитет	Тип леса ТЛУ	Полнота	Запас сырораст. леса, дес.кбм			Кл. Запас на выделе, дес.кбм						Хозяйственные мероприятия
													Сумма пл. сеч.	на 1 га	общий на выдел	по составляющ.	на 1 га	сухостоя стар.	ре-дин	единичных дер.	захламлен. общий	лик-вида	
1	2	3	4	5	6	7	8	9	10	11	12	13	14	15	16	17	18	19	20	21	22	23	24
10	0.7	9ЛП1Б	1	28	ЛП	85	28	28	9	4	1	Дслш	0.5	28	20.1	18.1							
					Б	80	27	24				С2				2							

подлесок: ЛЩ, Р Средний
Класс пожарной опасности 4
Краснокнижные растения: Медуница неясная
Рекреационная х-ка: тип ландшафта Закрыт. гориз. сомкн, эстетическая оценка 1, рекреационная оценка Средняя, Устойчивые, проходимость Средняя, просматриваемость Хорошая, треб. незначит. регулир. рекреации
Особенности: Полнота неравномерная

11	2.9	8Б2ЛП	1	28	Б	90	28	32	9	4	1	Сслм	0.3	11	31.6	25.3
					ЛП	80	27	28				В2				6.3
		7Е2ЛП1Б	2	17	Е	50	17	16					0.4	11	31.6	22.1
					ЛП											6.3
					Б											3.2

подлесок: Р, ЛЩ Средний
Класс пожарной опасности 4
Культуры: год создания л/к 1968, состояние Удовлетворительные
Краснокнижные растения: Медуница неясная
Рекреационная х-ка: тип ландшафта Закрыт. вертик.сомкн, эстетическая оценка 1, рекреационная оценка Средняя, Повышенной устойчивости, проходимость Средняя, просматриваемость Средняя, треб. незначит. регулир. рекреации

13 0.4 Просеки квартальные

-

Класс пожарной опасности 5
Земли линейного протяжения: ширина 4.0 м, протяженность 1.06 км

Итого по категории

	26.3													632	4	4

По составляющим породам

Е	87
Д	
КЛ	
Б	227
ЛП	318

Лосиноостровский лесопарк | Функциональная зона: Хозяйственная зона | Квартал 16-3

N выдела	Площадь, га	Состав. Покров, рельеф, Характ. лесн. культур, Кадастров. оценка	Подр. почва, особ. выд. исхожд.	Подл. Прод. Сост.	Я: Р: У: С:	Вы- сота	Элемент леса	Воз- раст	Вы- сота	Ди- ам	Кл. сос- тоя	Гр. раз- ви-	Бо- ни-	Тип леса, ТЛУ	Полнота	Запас сырораст. леса, дес.кбм: Сумм. на 1 га пл. сеч.:	Кл. то:	Запас на выделе, дес.кбм: общий на выдел	по ря- дам	хо- зяйственные	Захламленность: еди- нич- ных	общий	лик- вида	Хозяйственные мероприятия
1	2	3	4	5	6	7	8	9	10	11	12	13	14	15	16	17	18	19	20	21	22	23	24	
12	1.4	Линия электропередач										-												
												371												
		Класс пожарной опасности 5																						
		Земли линейного протяжения: ширина 50 м, Чистая																						
		Итого по категории																						
	1.4																							
		По составляющим породам																						
		Итого по кварталу																						
	27.6															632		4		4				
		По составляющим породам																						
																Е	87							
																Д								
																КЛ								
																Б	227							
																ЛП	318							

Отметка об изменениях после лесоустройства

N выдела	Площадь выдела	Наименование выполненного мероприятия, иного воздействия; изменение категории земли; хозяйства	Год проведения (возобновления)	Объемные показатели мероприятия, га, м3	Подпись лица произведшего запись	N выдела	Площадь выдела	Наименование выполненного мероприятия, иного воздействия; изменение категории земли; хозяйства	Год проведения (возобновления)	Объемные показатели мероприятия, га, м3	Подпись лица произведшего запись

Лосиноостровский лесопарк | Функциональная зона: Рекреационная зона | Квартал 16-4

N выдела	Площадь, га	Состав. Покров, почва, рельеф, особ. выд. Исхожд. Хар. лесн. культур. Кадастров. оценка	Ярус	Возраст	Элемент леса	Высота, м	Диаметр, см	Класс. бонитет	Тип леса	Полнота	Запас сырораст. леса, дес.кбм: Сумм. на 1 га	Кл. Запас на выделе, дес.кбм: общий	по сост.	рн:хо-	еди-	Захламленность: общий	лик-	Хозяйственные мероприятия: вида
1	2	3	4	5	6	7	8	9	10	11	12	13	14	15	16	17	18	19	20	21	22	23	24
2	0.6	6ЛП2ЛП1Б1Е+ЛП	1	28	ЛП	80	27	28	8	4	1	Дслш	0.5	28	16.7	10							
					ЛП	110	29	36				С2				3.3							
					Б	100	28	36								1.7							
					Е	100	29	36								1.7							
					ЛП	50																	
		подлесок: ЛЩ, Р Средний Класс пожарной опасности 4 Краснокнижные растения: Страусник обыкновенный Рекреационная х-ка: тип ландшафта П/открыт груп. разм., эстетическая оценка 2, рекреационная оценка Средняя, Устойчивые, проходимость Хорошая, просматриваемость Хорошая, треб. незначит. регулир. рекреации																					
3	1.3	7ЛП2Б1Е+ЛП,Е	1	29	ЛП	100	29	32	10	4	1	Дслш	0.6	37	49.2	34.5					0.7		
					Б		30	36				С2				9.8							
					Е	120	29	40								4.9							
					ЛП	50																	
					Е																		
		подлесок: ЛЩ, Р Средний Класс пожарной опасности 4 Краснокнижные растения: Страусник обыкновенный Рекреационная х-ка: тип ландшафта Закрыт. гориз. сомкн, эстетическая оценка 1, рекреационная оценка Средняя, Устойчивые, проходимость Средняя, просматриваемость Средняя, треб. незначит. регулир. рекреации																					
4	2.3	6Б4ЛП	1	27	Б	80	27	24	8	4	1	Сслм	0.3	10	23.2	13.9		1.2			1.2		
					ЛП	80	27	28				В2				9.3							
		8ЛП2КЛ	2	16	ЛП	50	16	16					0.4	9	20.9	16.7							
					КЛ											4.2							
		подлесок: Р, ЛЩ Средний Класс пожарной опасности 4 Краснокнижные растения: Страусник обыкновенный Рекреационная х-ка: тип ландшафта Закрыт. вертик.сомкн, эстетическая оценка 1, рекреационная оценка Средняя, Устойчивые, проходимость Плохая, просматриваемость Средняя, треб. незначит. регулир. рекреации																					

Лосиноостровский лесопарк Функциональная зона: Рекреационная зона Квартал 16-4

N выдела	Площадь, га	Состав.Подр.Подл.Покров,почва, рельеф,особ.выд.Происхожд.Кат.земель Хар.лесн. культур Кадастров.оценка	Я Р У С	Высота Яруса	Элемент леса	Возраст	Высота	Диаметр	Кл.Гр.Бонит	Кл.Гр.Бонит	Тип леса ТЛУ	Полнота Сумма пл. сеч.	Запас сырораст. леса, дес.кбм на 1 га	Запас сырораст. леса, дес.кбм общий на выдел	Запас сырораст. леса, дес.кбм по составляющ.	Кл. Запас на выделе, дес.кбм: то: варн: ос: ти	Кл. Запас на выделе, дес.кбм: сухостоя: стар.	Кл. Запас на выделе, дес.кбм: ре-дин	Кл. Запас на выделе, дес.кбм: единичных дер.	Кл. Запас на выделе, дес.кбм: захламлен. общий	Кл. Запас на выделе, дес.кбм: захламлен. лик-вида	Хозяйственные мероприятия
1	2	3	4	5	6	7	8	9	10	11	12	13	14	15	16	17	18	19	20	21	22	23	24
5	0.7	7Б3ЛП+Е	1	29	Б	90	29	32	9	4	1	Сслм	0.6	22	16.5	11.5							
					ЛП		28	32				В2				5							
					Е	90																	
		10ЛП+Д,Е	2	15	ЛП	45	15	14					0.4	8	6	6							
					Д																		
					Е																		
		подлесок: Р, ЛЩ Средний																					
		Класс пожарной опасности 4																					
		Краснокнижные растения: Страусник обыкновенный																					
		Рекреационная х-ка: тип ландшафта Закрыт. вертик.сомкн, эстетическая оценка 2, рекреационная оценка Средняя, Повышенной устойчивости, проходимость Средняя, просматриваемость Средняя, треб. незначит. регулир. рекреации																					
6	1.2	6Б4ЛП+ЛП	1	29	Б	95	29	32	10	4	1	Сслм	0.5	19	23.1	13.9							
					ЛП		30	32				В2				9.2							
					ЛП	50																	
		подлесок: Р, ЛЩ Средний																					
		Класс пожарной опасности 4																					
		Краснокнижные растения: Страусник обыкновенный																					
		Рекреационная х-ка: тип ландшафта Закрыт. гориз. сомкн, эстетическая оценка 1, рекреационная оценка Высокая, Устойчивые, проходимость Средняя, просматриваемость Средняя, треб. незначит. регулир. рекреации																					
7	0.6	10ЛП+Д,Б	1	30	ЛП	90	30	32	9	4	1	Дслш	0.5	32	20	20					0.31		
					Д	50						С2											
					Б	90																	
		подлесок: Р Средний																					
		Класс пожарной опасности 4																					
		Рекреационная х-ка: тип ландшафта П/открыт груп. разм., эстетическая оценка 1, рекреационная оценка Средняя, Устойчивые, проходимость Хорошая, просматриваемость Хорошая, треб. незначит. регулир. рекреации																					

Лосиноостровский лесопарк | Функциональная зона: Рекреационная зона | Квартал 16-4

N выдела	Площадь, га	Состав. Покров, почва, рельеф, особ. выд. Исхожд. Хар. лесн. культур: Кадастров. оценка	Ярус	Элемент	Возраст	Высота	Диаметр	Кл. бонит.	Гр. возоб.	Тип леса	Полнота	Запас сырораст. Сумм: на 1 га	Кл. Запас на выделе, дес.кбм: общий	по составообразующ.	Запас хламлен. по ярусам	Единичные деревья	Хозяйственные мероприятия: общий	лик-видам
1	2	3	4	5	6	7	8	9	10	11	12	13	14	15	16	17	18	19	20	21	22	23	24
8	4.2	8ЛП1КЛ1Е+Д,Б,ЛП	1	15	ЛП	45	15	14	5	2	3	Дслш	0.5	10	42.3	33.9							
					КЛ							С2				4.2							
					Е											4.2							
					Д																		
					Б	90																	
					ЛП	80																	
		подлесок: ЛЩ, Р, КРЛ Густой																					
		Класс пожарной опасности 4																					
		Краснокнижные растения: Страусник обыкновенный																					
		Рекреационная х-ка: тип ландшафта Закрыт. гориз. сомкн, эстетическая оценка 2, рекреационная оценка Средняя, Устойчивые, проходимость Средняя, просматриваемость Средняя, треб. незначит. регулир. рекреации																					
9	2.0	9ЛП1Б+Д,КЛ	1	28	ЛП	80	28	28	8	4	1	Дслш	0.5	29	59	53.1							
					Б	90	29	32				С2				5.9							
					Д	120																	
					КЛ	50																	
		подлесок: ЛЩ, Р Средний																					
		Класс пожарной опасности 4																					
		Краснокнижные растения: Страусник обыкновенный																					
		Рекреационная х-ка: тип ландшафта Закрыт. гориз. сомкн, эстетическая оценка 1, рекреационная оценка Средняя, Устойчивые, проходимость Средняя, просматриваемость Хорошая, треб. незначит. регулир. рекреации																					
10	0.7	9Б1ЛП	1	28	Б	80	29	28	8	4	1	Сслм	0.5	18	12.3	11.1							
					ЛП	60	22	20				В2				1.2							
		6ЛП4Е	2	14	ЛП	45	14	14					0.4	8	5.4	3.2							
					Е											2.2							
		подлесок: Р, ЛЩ Средний																					
		Класс пожарной опасности 4																					
		Рекреационная х-ка: тип ландшафта Закрыт. вертик.сомкн, эстетическая оценка 2, рекреационная оценка Средняя, Устойчивые, проходимость Средняя, просматриваемость Хорошая, треб. незначит. регулир. рекреации																					

N выдела	Площадь, га	Состав.Подр.Подл.Покров,почва, рельеф,особ.выд.Происхожд.Кат.земель:Хар.лесн. культур:Кадастров.оценка	Я:Р:У:С:Я:Р:ус:а	Выс-ота	Элемент леса	Воз:раст	Вы-со-та	Ди:ам:ет:р	Кл.Гр.Бо:во:зр:ас:та	Кл.Гр.Бо:во:зр:ас:та	Бо:ни:те:т	Тип леса ТЛУ	Полн:ота Сумм:а пл:сеч.	Запас сырораст. леса, дес.кбм на 1 га	Запас сырораст. леса, дес.кбм общий на выдел	Запас сырораст. леса, дес.кбм по соста:вляющ	Кл. Запас на выделе, дес.кбм: то:ва:рн:ос:ти	Кл. Запас на выделе, дес.кбм: су-хо-стоя:стар.	Кл. Запас на выделе, дес.кбм: ре-дин	Кл. Запас на выделе, дес.кбм: еди-нич-ных дер.	Кл. Запас на выделе, дес.кбм: захламлен.:общий	Кл. Запас на выделе, дес.кбм: захламлен.:лик-вида	Хозяйственные мероприятия
1	2	3	4	5	6	7	8	9	10	11	12	13	14	15	16	17	18	19	20	21	22	23	24
11	6.8	7Б2ЛП1ОС+КЛ,Е	1	28	Б	75	28	24	8	4	1	Сслм	0.7	25	169.6	118.7							
					ЛП		27	24				В2				33.9							
					ОС		28	28								17							
					КЛ	50																	
					Е																		
		подлесок: Р, ЛЩ Средний																					
		Класс пожарной опасности 4																					
		Краснокнижные растения: Страусник обыкновенный																					
		Рекреационная х-ка: тип ландшафта Закрыт. гориз. сомкн, эстетическая оценка 1, рекреационная оценка Средняя, Устойчивые, проходимость Хорошая, просматриваемость Средняя, треб. незначит. регулир. рекреации																					
12	0.4	10ЛП+Б	1	17	ЛП	50	17	14	5	2	3	Дслш	0.6	15	5.7	5.7							
					Б	80						С2											
		подлесок: КРЛ Редкий																					
		Класс пожарной опасности 4																					
		Рекреационная х-ка: тип ландшафта Закрыт. гориз. сомкн, эстетическая оценка 1, рекреационная оценка Высокая, Устойчивые, проходимость Средняя, просматриваемость Хорошая, треб. незначит. регулир. рекреации																					
13	0.8	7ОС2Б1ЛП	1	26	ОС	75	26	20	8	4	1	Сслм	0.6	25	19.3	13.5					0.39		
					Б		25	20				В2				3.9							
					ЛП		26	24								1.9							
		подлесок: Р, ЛЩ Средний																					
		Класс пожарной опасности 4																					
		Рекреационная х-ка: тип ландшафта Закрыт. гориз. сомкн, эстетическая оценка 1, рекреационная оценка Средняя, Устойчивые, проходимость Хорошая, просматриваемость Средняя, треб. незначит. регулир. рекреации																					

Лосиноостровский лесопарк | Функциональная зона: Рекреационная зона | Квартал 16-4

N выдела	Площадь, га	Состав. Покров, почва, рельеф, особ. выд. Исхожд. Кат. земель: Хар. лесн. культур: Кадастров. оценка	Ярус	Возраст	Элемент леса	Высота	Диаметр	Класс бонитета	Тип леса	Полнота	Запас сырораст. леса, дес.кбм: Сумм: на 1 га	Кл. Запас на выделе, дес.кбм: общий	по преобл.	Категория состояния	Характер возобновления	Единицы измерения	Захламленность: общий	Лик-ние	Хозяйственные мероприятия
1	2	3	4	5	6	7	8	9	10	11	12	13	14	15	16	17	18	19	20	21	22	23	24
14	1.6	5ЛП1Б3Е1Д+ЛП	1	30	ЛП	120	31	40	12	4	1	Дслш	0.3	20	31.5	15.7	0.8		0.8				
					Б		30	36				С2				3.2							
					Е		30	40								9.4							
					Д	120	29	60								3.2							
					ЛП	80																	
		подлесок: ЛЩ, Р, КРЛ Средний Класс пожарной опасности 4 Рекреационная х-ка: тип ландшафта П/открыт груп. разм., эстетическая оценка 2, рекреационная оценка Средняя, Устойчивые, проходимость Плохая, просматриваемость Средняя, треб. незначит. регулир. рекреации Особенности: Полнота неравномерная																					
15	0.6	5Б3ЛП1Д1КЛ	1	21	Б	60	21	20	6	2	2	Сслм	0.6	15	9.1	4.6							
					ЛП		22	20				В2				2.7							
					Д		17	16								0.9							
					КЛ		18	16								0.9							
		подлесок: КРЛ, ЛЩ Средний Класс пожарной опасности 4 Рекреационная х-ка: тип ландшафта Закрыт. гориз. сомкн, эстетическая оценка 1, рекреационная оценка Средняя, Устойчивые, проходимость Средняя, просматриваемость Средняя, треб. незначит. регулир. рекреации																					
16	0.3	Ветровальник Единичные деревья 10ЛП+Е,Б		31	Д ЛП Е Б	90	31	28			1	Дслш С2	0.5		0.16	0.2			2.3			Выбор.санрубка Лес.культуры	
		Класс пожарной опасности 3 Повреждения насаждения: Ветровалом, Ель, Типограф, Сильная поврежденность Рекреационная х-ка: тип ландшафта Открытый с дерев., эстетическая оценка 3, рекреационная оценка Низкая, Пониженной устойчивости, проходимость Плохая, просматриваемость Плохая, требуется строгий режим рекреации																					
17	0.3	Просеки квартальные														-							
		Класс пожарной опасности 5 Земли линейного протяжения: ширина 4.0 м, протяженность 0.77 км																					

Лосиноостровский лесопарк Функциональная зона: Рекреационная зона Квартал 16-4

N выдела	Площадь, га	Состав.Подр.Подл.Покров,почва, рельеф,особ.выд.Происхожд.Кат.земель Хар.лесн. культур Кадастров.оценка	Я Р У С	Высота Яруса	Элемент леса	Возраст	Высота	Диаметр	Кл.возраста	Гр.возраста	Бонитет	Тип леса ТЛУ	Полнота Сумма пл. сеч.	Запас сырораст. леса, дес.кбм на 1 га	Запас сырораст. леса, дес.кбм общий на выдел	Запас сырораст. леса, дес.кбм по составляющ.	Кл. то: варн: ос: ти	Запас на выделе, дес.кбм: сухостоя: стар.	Запас на выделе, дес.кбм: ре-дин	Запас на выделе, дес.кбм: единичных дер.	Запас на выделе, дес.кбм: захламлен. общий	Запас на выделе, дес.кбм: захламлен. лик-вида	Хозяйственные мероприятия
1	2	3	4	5	6	7	8	9	10	11	12	13	14	15	16	17	18	19	20	21	22	23	24

18 0.1 Границы окружные

-

Класс пожарной опасности 5
Земли линейного протяжения: ширина 1.0 м, протяженность 0.70 км

Итого по категории

24.6	528	2	6	

По составляющим породам

Е	22
Д	4
КЛ	9
Б	198
ОС	30
ЛП	265

Лосиноостровский лесопарк | Функциональная зона: Хозяйственная зона | Квартал 16-4

N выдела	Площадь, га	Состав. Покров, рельеф, Характ. лесн. культур, Кадастров. оценка	Подр. почва, особ. выд. исхожд. Кат. земель, ус, а	Подл. Про Уста Яр лес ст та та	Я: Р: У: С: ле- са та	Вы- со- ра ет зр зр те	Элемент	Воз	Вы-	Ди	Кл.	Гр.	Бо	Тип леса, ТЛУ	Полн.	Запас сырораст. на 1 га, дес.кбм	Кл. возр.	Запас на выделе, дес.кбм: общий	по составляющим породам	Хозяйственные мероприятия: рн	хо-	соста	ос	стоя	дин	ни-	ных	общий	лик-	захламлен.	еди-	нич-	вида	рре-
1	2	3	4	5	6	7	8	9	10	11	12	13	14	15	16	17	18	19	20	21	22	23	24									
1	1.1	Линия электропередач										-																				
												371																				
		Класс пожарной опасности 5																														
		Земли линейного протяжения: ширина 50 м, Чистая																														
		Итого по категории																														
	1.1																															
		По составляющим породам																														
		Итого по кварталу																														
	25.7																528		2		6											
		По составляющим породам																														
																	Е	22														
																	Д	4														
																	КЛ	9														
																	Б	198														
																	ОС	30														
																	ЛП	265														

Отметка об изменениях после лесоустройства

N выдела	Площадь выдела	Наименование выполненного мероприятия, иного воздействия; изменение категории земли; хозяйства	Год проведения (возобновления)	Объемные показатели мероприятия, га, м3	Подпись лица произведшего запись	N выдела	Площадь выдела	Наименование выполненного мероприятия, иного воздействия; изменение категории земли; хозяйства	Год проведения (возобновления)	Объемные показатели мероприятия, га, м3	Подпись лица произведшего запись

Лосиноостровский лесопарк Функциональная зона: Рекреационная зона Квартал 27-1

N выдела	Площадь, га	Состав.Подр.Подл.Покров,почва, рельеф,особ.выд.Происхожд.Кат.земель Хар.лесн. культур Кадастров.оценка	Я Р У С	Высота Яруса	Элемент леса	Возраст	Высота	Диаметр	Кл.возраста	Гр.возраста	Бонитет	Тип леса ТЛУ	Полнота Сумма пл. сеч.	Запас сырораст. леса, дес.кбм на 1 га	Запас сырораст. леса, дес.кбм общий на выдел	Запас сырораст. леса, дес.кбм по составляющ	Кл. Запас на выделе, дес.кбм: то: варн: ос: ти	Запас на выделе, дес.кбм: то: сухостоя: стар.	Запас на выделе, дес.кбм: то: ре-дин	Запас на выделе, дес.кбм: то: единичных дер.	Запас на выделе, дес.кбм: то: захламлен.: общий	Запас на выделе, дес.кбм: то: захламлен.: лик-вида	Хозяйственные мероприятия
1	2	3	4	5	6	7	8	9	10	11	12	13	14	15	16	17	18	19	20	21	22	23	24
1	2.5	Культуры лесные																					
		10Б+Д,ОС	1	26	Б	68	26	28	7	3	1	Сслм	0.7	23	56.6	56.6							
					Д							В2											
					ОС																		
		подлесок: Р, ЧР Средний																					
		Класс пожарной опасности 4																					
		Культуры: год создания л/к 1952, состояние Удовлетворительные																					
		Краснокнижные растения: Страусник обыкновенный																					
		Рекреационная х-ка: тип ландшафта Закрыт. гориз. сомкн, эстетическая оценка 2, рекреационная оценка Средняя, Устойчивые, проходимость Средняя, просматриваемость Средняя, регулирование рекреации не требуется																					
2	0.5	7Б3Д	1	25	Б	70	25	28	7	3	1	Сслм	0.4	13	6.7	4.7							
					Д	120	24	48				В2				2							
		подлесок: ЧР, Р Средний																					
		Класс пожарной опасности 4																					
		Краснокнижные растения: Страусник обыкновенный																					
		Рекреационная х-ка: тип ландшафта Закрыт. гориз. сомкн, эстетическая оценка 2, рекреационная оценка Средняя, Устойчивые, проходимость Средняя, просматриваемость Средняя, регулирование рекреации не требуется																					
3	0.2	Культуры лесные																					
		5КЛ4Б1Д+ЛП	1	24	КЛ	68	23	32	7	3	2	Сслм	0.3	10	2.5	1.3							
					Б		25	32				В2				1							
					Д		23	44								0.2							
					ЛП																		
		подлесок: Р, ЛЩ, МЛ, ЧР Густой																					
		Класс пожарной опасности 3																					
		Культуры: год создания л/к 1952, состояние Удовлетворительные																					
		Краснокнижные растения: Страусник обыкновенный																					
		Рекреационная х-ка: тип ландшафта Закрыт. вертик.сомкн, эстетическая оценка 2, рекреационная оценка Средняя, Устойчивые, проходимость Средняя, просматриваемость Средняя, регулирование рекреации не требуется																					

N выдела	Площадь, га	Состав.Подр.Подл.Покров,почва, рельеф,особ.выд.Про исхожд.Кат.земель Хар.лесн. культур Кадастров.оценка	Я Р У С	Высота Ярус а	Элемент леса	Возраст	Высота	Диаметр	Кл.Гр.Бонитет	Кл.Гр.Бонитет	Тип леса ТЛУ	Полнота Сумма пл. сеч.	Запас сырораст. леса, дес.кбм на 1 га	Запас сырораст. леса, дес.кбм общий на выдел	Запас сырораст. леса, дес.кбм по составляющ	Кл. Запас на выделе, дес.кбм: то: вариантов	Запас на выделе, дес.кбм: сухостоя стар.	Запас на выделе, дес.кбм: редин	Запас на выделе, дес.кбм: единичных дер.	Запас на выделе, дес.кбм: захламлен. общий	Запас на выделе, дес.кбм: захламлен. лик-вида	Хозяйственные мероприятия
1	2	3	4	5	6	7	8	9	10	11	12	13	14	15	16	17	18	19	20	21	22	23	24
4	0.1	Культуры лесные																					
		7Л3Б+КЛ	1	25	Л	68	24	28	4	2	1	Сслм	0.6	24	2.2	1.5							
					Б		26	32				В2				0.7							
					КЛ																		
		подлесок: ЧР, Р Средний																					
		Класс пожарной опасности 3																					
		Культуры: год создания л/к 1952, состояние Удовлетворительные																					
		Краснокнижные растения: Страусник обыкновенный																					
		Рекреационная х-ка: тип ландшафта Закрыт. гориз. сомкн, эстетическая оценка 2, рекреационная оценка Средняя, Устойчивые, проходимость Средняя, просматриваемость Средняя, регулирование рекреации не требуется																					
5	0.3	Культуры лесные																					
		6Б4Д	1	26	Б	68	26	32	7	3	1	Сслм	0.3	10	3.1	1.9							
					Д	140	25	40				В2				1.2							
		10ЛП	2	17	ЛП	45	17	16					0.3	8	2.4	2.4							
		подлесок: ИВК, Р, ЧР Густой																					
		Класс пожарной опасности 4																					
		Культуры: год создания л/к 1952, состояние Удовлетворительные																					
		Краснокнижные растения: Страусник обыкновенный																					
		Рекреационная х-ка: тип ландшафта Закрыт. гориз. сомкн, эстетическая оценка 2, рекреационная оценка Средняя, Устойчивые, проходимость Средняя, просматриваемость Средняя, регулирование рекреации не требуется																					
6	1.0	Культуры лесные																					
		8Б2Д	1	25	Б	68	25	32	7	3	1	Сслм	0.7	22	20.9	16.7							
					Д	120	24	40				В2				4.2							
		подлесок: ЛЩ, ЧР, Р Густой																					
		Класс пожарной опасности 4																					
		Культуры: год создания л/к 1952, состояние Удовлетворительные																					
		Краснокнижные растения: Страусник обыкновенный																					
		Рекреационная х-ка: тип ландшафта Закрыт. гориз. сомкн, эстетическая оценка 2, рекреационная оценка Средняя, Устойчивые, проходимость Средняя, просматриваемость Средняя, регулирование рекреации не требуется																					

Лосиноостровский лесопарк | Функциональная зона: Рекреационная зона | Квартал 27-1

N выдела	Площадь, га	Состав. Покров, почва, рельеф, особ. выд. Исхожд. Кат. земель: Хар. лесн. культур: Кадастров. оценка	Ярус	Элемент леса	Возраст, лет	Высота, м	Диаметр, см	Кл. бон.	Гр. сост.	Полн.	Тип леса, ТЛУ	Запас сыроражт. леса, дес.кбм: Полн. Сумм: на 1 га пл: 1 га сеч.:	Запас сыроражт. леса, дес.кбм: Общий: на выдел:	Кл. Запас на выделе, дес.кбм: по сост.	Кл. Запас на выделе, дес.кбм: Ср. сост.	Кл. Запас на выделе, дес.кбм: Ср. стоя.	Кл. Запас на выделе, дес.кбм: Дин. стар.	Захламленность: Общий	Захламленность: Ликвидных	Хозяйственные мероприятия: Вид
7	0.2	Культуры лесные																		
		4Л4Б2Д	1	Л	68	24	28	4	2	1	Сслм	0.7	28	4.3	1.7					
				Б		25	32				В2				1.7					
				Д	120	25	40								0.9					
		подлесок: Р, ЧР, МЛ Густой																		
		Класс пожарной опасности 3																		
		Культуры: год создания л/к 1952, состояние Удовлетворительные																		
		Краснокнижные растения: Страусник обыкновенный																		
		Рекреационная х-ка: тип ландшафта Закрыт. гориз. сомкн, эстетическая оценка 2, рекреационная оценка Средняя, Устойчивые, проходимость Средняя, просматриваемость Средняя, регулирование рекреации не требуется																		
8	1.6	Культуры лесные																		
		8Б2Д	1	Б	68	24	32	7	3	2	Сслм	0.7	22	34.6	27.7					
				Д	120	24	40				В2				6.9					
		подлесок: ЧР, Р, МЛ Густой																		
		Класс пожарной опасности 4																		
		Культуры: год создания л/к 1952, состояние Удовлетворительные																		
		Краснокнижные растения: Страусник обыкновенный																		
		Рекреационная х-ка: тип ландшафта Закрыт. гориз. сомкн, эстетическая оценка 2, рекреационная оценка Средняя, Устойчивые, проходимость Средняя, просматриваемость Средняя, регулирование рекреации не требуется																		
9	0.2	9Д1ЛП+Б,КЛ,Л	1	Д	120	25	60	6	3	3	Сслм	0.3	11	1.9	1.7					
				ЛП	60	24	28				В2				0.2					
				Б																
				КЛ																
				Л																
		подлесок: ЛЩ, Р Средний																		
		Класс пожарной опасности 3																		
		Краснокнижные растения: Страусник обыкновенный																		
		Рекреационная х-ка: тип ландшафта Закрыт. гориз. сомкн, эстетическая оценка 2, рекреационная оценка Средняя, Устойчивые, проходимость Средняя, просматриваемость Средняя, регулирование рекреации не требуется																		

N выдела	Площадь, га	Состав.Подр.Подл.Покров,почва, рельеф,особ.выд.Происхожд.Кат.земель Хар.лесн. культур Кадастров.оценка	Я Р У С	Высота Яруса	Элемент леса	Возраст	Высота	Диаметр	Кл.Гр.Бонит	Тип леса ТЛУ	Полнота Сумма пл. сеч.	Запас сырораст. леса, дес.кбм на 1 га	Запас сырораст. леса, дес.кбм общий на выдел	Запас сырораст. леса, дес.кбм по составляющ	Кл. Запас на выделе, дес.кбм: Хозяйственные мероприятия	Кл. Запас на выделе, дес.кбм: Хозяйственные мероприятия	Кл. Запас на выделе, дес.кбм: Хозяйственные мероприятия	Кл. Запас на выделе, дес.кбм: Хозяйственные мероприятия	Кл. Запас на выделе, дес.кбм: Хозяйственные мероприятия	Кл. Запас на выделе, дес.кбм: Хозяйственные мероприятия	Кл. Запас на выделе, дес.кбм: Хозяйственные мероприятия	Кл. Запас на выделе, дес.кбм: Хозяйственные мероприятия	Кл. Запас на выделе, дес.кбм: Хозяйственные мероприятия
1	2	3	4	5	6	7	8	9	10	11	12	13	14	15	16	17	18	19	20	21	22	23	24
10	1.4	Культуры лесные																					
		10Б+ОС	1	24	Б	47	24	28	5	2	1А	Прчб	0.7	22	30.8	30.8							
					ОС							С4											
		подлесок: Р, ЧР Средний																					
		Класс пожарной опасности 5																					
		Культуры: год создания л/к 1973, состояние Удовлетворительные																					
		Краснокнижные растения: Страусник обыкновенный, Купальница европейская																					
		Рекреационная х-ка: тип ландшафта Закрыт. гориз. сомкн, эстетическая оценка 1, рекреационная оценка Средняя, Устойчивые, проходимость Средняя, просматриваемость Средняя, регулирование рекреации не требуется																					
11	0.9	Культуры лесные																					
		10Б	1	24	Б	47	24	28	5	2	1А	Сслм	0.6	19	16.8	16.8							
												В2											
		подлесок: Р, ЛЩ Средний																					
		Класс пожарной опасности 4																					
		Культуры: год создания л/к 1973, состояние Удовлетворительные																					
		Краснокнижные растения: Страусник обыкновенный																					
		Рекреационная х-ка: тип ландшафта Закрыт. гориз. сомкн, эстетическая оценка 2, рекреационная оценка Средняя, Устойчивые, проходимость Средняя, просматриваемость Средняя, регулирование рекреации не требуется																					
12	0.4	5Д1ЛП4Б	1	25	Д	140	25	20	7	4	3	Сслм	0.6	23	10.3	5.2		0.45					
					ЛП	70	24	28				В2				1							
					Б	70	25	32								4.1							
		подлесок: Р, ЧР Средний																					
		Класс пожарной опасности 3																					
		Краснокнижные растения: Страусник обыкновенный																					
		Рекреационная х-ка: тип ландшафта Закрыт. гориз. сомкн, эстетическая оценка 2, рекреационная оценка Средняя, Устойчивые, проходимость Средняя, просматриваемость Средняя, регулирование рекреации не требуется																					
13	0.3	Поляна для отдыха																					
												-											
												371											
		Класс пожарной опасности 2																					
		Рекреационная х-ка: тип ландшафта Открытый с дерев., эстетическая оценка 1, рекреационная оценка Высокая, проходимость Хорошая, просматриваемость Хорошая																					

Лосиноостровский лесопарк | Функциональная зона: Рекреационная зона | Квартал 27-1

N выдела	Площадь, га	Состав. Покров, рельеф, исхожд. Хар. лесн. культур. Кадастров. оценка	Подр.	Подл.	Ярус	Высота, м	Элемент	Возраст, лет	Вы-сота, м	Диаметр, см	Кл. бон.	Гр. усл.	Бонитет	Тип леса, ТЛУ	Полнота	Запас сырораст. леса, дес.кбм: Сумм. на 1 га	Кл. Запас на выделе, дес.кбм: общий	по составляющим	Запас захламленности, куб.м/га: общий	по видам	Хозяйственные мероприятия
1	2	3	4	5	6	7	8	9	10	11	12	13	14	15	16	17	18	19	20	21	22	23	24
14	0.1	Поляна для отдыха										-		371									
		Класс пожарной опасности 2 Рекреационная х-ка: тип ландшафта Открытый с дерев., эстетическая оценка 1, рекреационная оценка Высокая, проходимость Хорошая, просматриваемость Хорошая																					
15	0.8	8Б2Д+ЛП	1	25	Б			70	25	32	7	3	1	Сслм	0.7	22	18.6	14.9					
					Д			140	25	48				В2				3.7					
					ЛП					48													
		подлесок: Р, ЧР Средний Класс пожарной опасности 4 Рекреационная х-ка: тип ландшафта Закрыт. гориз. сомкн, эстетическая оценка 2, рекреационная оценка Средняя, Устойчивые, проходимость Средняя, просматриваемость Средняя, регулирование рекреации не требуется																					
17	1.0	7Б2Я1Д+КЛ,ЛП	1	23	Б			45	24	24	5	2	1А	Сслм	0.4	12	12.3	8.6					
					Я			45	19	20				В2				2.5					
					Д			120	24	60								1.2					
					КЛ																		
					ЛП																		
		Единичные деревья																					
		5Д2Д3С		26	Д			70	25	32						3					1.6		
					Д			140	25	62											0.6		
					С			140	28	48											0.9		
		подлесок: Р, ЧР Средний Класс пожарной опасности 4 Краснокнижные растения: Страусник обыкновенный Рекреационная х-ка: тип ландшафта Закрыт. гориз. сомкн, эстетическая оценка 2, рекреационная оценка Средняя, Устойчивые, проходимость Средняя, просматриваемость Средняя, регулирование рекреации не требуется																					

Лосиноостровский лесопарк | Функциональная зона: Рекреационная зона | Квартал 27-1

N выдела	Площадь, га	Состав. Покров, рельеф, исходд. Хар. лесн. культур. Кадастров. оценка	Возраст, лет	Высота, м	Элемент леса	Запас, м³/га	Полнота	Класс бонитета	Тип леса	Полнота	Запас сырораст. леса, дес.кбм: Общий запас, м³/га	Кл. Запас на выделе, дес.кбм: по породам, м³/га	Кл. Запас на выделе, дес.кбм: по ярусам, м³/га	Захламленность: Общий запас, м³/га	Захламленность: Количество деревьев, шт/га	Хозяйственные мероприятия: Вид мероприятия
18	0.5	10Б	1	24	Б	55	24	32 6 2 1	Сслм В2	0.4	12	5.5	5.5			
		подлесок: Р, ЛЩ Средний Класс пожарной опасности 4 Краснокнижные растения: Страусник обыкновенный Рекреационная х-ка: тип ландшафта П/открыт рав. разм., эстетическая оценка 2, рекреационная оценка Средняя, Устойчивые, проходимость Средняя, просматриваемость Средняя, регулирование рекреации не требуется														
19	0.3	10Б	1	26	Б	70	26	28 7 3 1	Сслм В2	0.6	20	5.1	5.1			
		Класс пожарной опасности 4 Рекреационная х-ка: тип ландшафта П/открыт рав. разм., эстетическая оценка 1, рекреационная оценка Средняя, Устойчивые, проходимость Хорошая, просматриваемость Хорошая, регулирование рекреации не требуется														
20	1.3	10ЛП+ОС,КЛ	1	14	ЛП ОС КЛ	40	14	10 4 2 3	Сслм В2	0.4	8	10.4	10.4			
		Единичные деревья														
		7ДЗС		26	Д С	140	25 27	74 65			1.5		1.3 0.6			
		подлесок: Р, ЧР Средний Класс пожарной опасности 4 Краснокнижные растения: Страусник обыкновенный Рекреационная х-ка: тип ландшафта Закрыт. гориз. сомкн, эстетическая оценка 2, рекреационная оценка Средняя, Устойчивые, проходимость Средняя, просматриваемость Средняя, регулирование рекреации не требуется														
21	0.1	Редина естественная		-												
		Единичные деревья						2	Сслм							
		10Д		23	Д	120	23	48	В2		1		0.1			
		подлесок: ЛЩ, Р, ЧР Средний Класс пожарной опасности 3 Рекреационная х-ка: тип ландшафта Открытый-редина, эстетическая оценка 2, рекреационная оценка Средняя, Устойчивые														

Лосиноостровский лесопарк | Функциональная зона: Рекреационная зона | Квартал 27-1

N выдела	Площадь, га	Состав. Покров, почва, рельеф, особ. выд. Характ. лесн. культур. Кадастров. оценка	Подр.	Подл.	Ярус	Высота	Элемент	Возраст	Высота	Диаметр	Класс	Группа	Бонитет	Тип леса	Полнота	Запас сырораст. леса, дес.кбм: Сумм на 1 га	Кл. Запас на выделе, дес.кбм: общий	по породам	Возраст	Относительная полнота	Состояние	Бонитет	Единичных: общий	Единичных: лик-вида	Захламленность: Хозяйственные мероприятия
1	2	3	4	5	6	7	8	9	10	11	12	13	14	15	16	17	18	19	20	21	22	23	24		
22	0.1	Усадьба частная										-													
												371													
		Класс пожарной опасности 5																							
23	0.1	10Б+ОС,ИВД,КЛ,Д	1	24	Б ОС ИВД КЛ Д	70	24	28	7	3	2	Сслм В2	0.5	16	2.3	2.3									
		подлесок: Р, ЧР Средний																							
		Класс пожарной опасности 4																							
		Краснокнижные растения: Страусник обыкновенный																							
		Рекреационная х-ка: тип ландшафта Закрыт. гориз. сомкн, эстетическая оценка 2, рекреационная оценка Средняя, Устойчивые, проходимость Средняя, просматриваемость Средняя, регулирование рекреации не требуется																							
24	1.4	Прочие земли										-													
												371													
		Класс пожарной опасности 5																							
		Особенности: Детский эколого-просветительный центр "Красная сосна"																							
25	0.6	Культуры лесные																							
		10ЛП	1	19	ЛП	23	19	12	3	2	1А	Сслм В2	0.8	26	14.4	14.4									
		подлесок: Р Редкий																							
		Класс пожарной опасности 4																							
		Культуры: год создания л/к 1979, состояние Удовлетворительные																							
		Краснокнижные растения: Страусник обыкновенный																							
		Рекреационная х-ка: тип ландшафта Закрыт. гориз. сомкн, эстетическая оценка 2, рекреационная оценка Средняя, Устойчивые, проходимость Средняя, просматриваемость Средняя, регулирование рекреации не требуется																							

Лосиноостровский лесопарк | Функциональная зона: Рекреационная зона | Квартал 27-1

N выдела	Площадь, га	Состав. Покров, почва, рельеф, особ. выд. Хар. лесн. культур. Кадастров. оценка	Ярус	Возраст	Элемент леса	Высота	Диаметр	Класс бонитета	Тип леса	Полнота	Запас сырораст. леса, дес.кбм: Сумм. на 1 га	Кл. Запас на выделе, дес.кбм: общий	Кл. Запас на выделе, дес.кбм: по ТО	Хозяйственные мероприятия: рн:хо-	Хозяйственные мероприятия: еди-ничн.	Хозяйственные мероприятия: захламлен. общий	Хозяйственные мероприятия: захламлен. лик-вида
1	2	3	4	5	6	7	8	9	10	11	12	13	14	15	16	17	18	19
26	0.2	8Б2ОС+Л	1	24	Б	60	24	24	6	2	1	Сслм	0.4	12	2.1	1.7		
					ОС							В2				0.4		
					Л													

подлесок: ЛЩ, Р Средний
Класс пожарной опасности 4
Краснокнижные растения: Страусник обыкновенный
Рекреационная х-ка: тип ландшафта Закрыт. гориз. сомкн, эстетическая оценка 2, рекреационная оценка Средняя, Устойчивые, проходимость Средняя, просматриваемость Средняя, регулирование рекреации не требуется

27	0.1	8Б2Д+ЛП	1	26	Б	80	26	32	8	4	1	Сслм	0.5	16	0.9	0.7		
					Д	110	26	44				В2				0.2		
					ЛП			44										

подлесок: ЛЩ, Р Средний
Класс пожарной опасности 4
Рекреационная х-ка: тип ландшафта Закрыт. гориз. сомкн, эстетическая оценка 2, рекреационная оценка Средняя, Устойчивые, проходимость Средняя, просматриваемость Средняя, регулирование рекреации не требуется

28 0.1 Река

-

Класс пожарной опасности 5
Земли линейного протяжения: ширина 3.0 м, протяженность 0.28 км

29 0.2 Канава мелиоратив.

-

Класс пожарной опасности 5
Земли линейного протяжения: ширина 5.0 м, протяженность 0.47 км

30 0.0 Просеки квартальные

-

Класс пожарной опасности 5
Земли линейного протяжения: ширина 4.0 м, протяженность 0.01 км

N выдела	Площадь, га	Состав.Подр.Подл.Покров,почва, рельеф,особ.выд.Происхожд.Кат.земель Хар.лесн. культур Кадастров.оценка	Я Р У С	Высота Яруса	Элемент леса	Возраст	Высота	Диаметр	Кл.Гр.Бонитет	Тип леса ТЛУ	Полнота	Запас сырораст. леса, дес.кбм			Кл. Запас на выделе, дес.кбм						Хозяйственные мероприятия
												Сумма пл. сеч.	на 1 га	общий на выдел	по составляющ.	Кл. Запас на выделе, дес.кбм: товарн. ос. ти	сухостоя стар.	редин	единичных дер.	захламлен. общий	лик-вида	
1	2	3	4	5	6	7	8	9	10	11	12	13	14	15	16	17	18	19	20	21	22	23	24

31 0.2 Границы окружные

-

Класс пожарной опасности 5
Земли линейного протяжения: ширина 1.0 м, протяженность 2.14 км

32 0.2 Дорога автом.грунтовая

-

Класс пожарной опасности 5
Земли линейного протяжения: ширина 3.0 м, протяженность 0.75 км

Итого по категории

16.8 263 5

По составляющим породам

Л	3
Д	27
Я	2
КЛ	1
Б	202
ОС	
ЛП	28
ИВД	

Лосиноостровский лесопарк | Функциональная зона: Хозяйственная зона | Квартал 27-1

N выдела	Площадь, га	Состав. Покров, рельеф, исходный Хар. лесн. культур. Кадастров. оценка	Подр.	Подл.	Я	Вы-ус	Элемент	Воз-ра	Вы-со-ста	Ди-ам	Кл. бон	Гр. тех	Бо-ни-та	Тип леса ТЛУ	Полнота	Запас сырораст. Сумм на 1 га	Кл. Запас на выделе, дес.кбм: общий	по составляющим породам	Хозяйственные мероприятия: рн-хо-зяйн	ед-ни-ч	захламлен. общий	лик-вид	Хозяйственные мероприятия: дин-стар.	Хозяйственные мероприятия: дер.
1	2	3	4	5	6	7	8	9	10	11	12	13	14	15	16	17	18	19	20	21	22	23	24	
16	3.1	Линия электропередач											-											
													371											
		Класс пожарной опасности 5																						
		Земли линейного протяжения: ширина 70 м																						
		Итого по категории																						
	3.1																							
		По составляющим породам																						
		Итого по кварталу																						
	19.9															263						5		
		По составляющим породам																						
																	Л	3						
																	Д	27						
																	Я	2						
																	КЛ	1						
																	Б	202						
																	ОС							
																	ЛП	28						
																	ИВД							

О т м е т к а о б и з м е н е н и я х п о с л е л е с о у с т р о й с т в а

N выдела	Площадь выдела	Наименование выполненного мероприятия, иного воздействия; изменение кат. земли; хозяйства	Год проведения (возд.)	Объемные показатели мероприятия, га, м3	Подпись лица произведшего запись	N выдела	Площадь выдела	Наименование выполненного мероприятия, иного воздействия; изменение кат. земли; хозяйства	Год проведения (возд.)	Объемные показатели мероприятия, га, м3	Подпись лица произведшего запись

Лосиноостровский лесопарк | Функциональная зона: Рекреационная зона | Квартал 27-2

N выдела	Площадь, га	Состав. Покров, рельеф, исходн. Хар. лесн. культур: Кадастров. оценка	Подр.	Подл.	Ярус	Возраст	Высота	Диаметр	Кл. бонит.	Тип леса	Полнота	Запас сырораст. Сумм: на 1 га	Кл. Запас на выделе, дес.кбм: общий	по преобл.	Хозяйственные мероприятия: единичн. захламлен. общий	лик.	виды
1	0.3	8Б2ЛП	1	26	Б	80	26	32	8	4	1	Сслм	0.6	20	5.7	4.6	
					ЛП							В2				1.1	
		5ЛП5КЛ	2	18	ЛП	40	18	16					0.3	9	2.6	1.3	
					КЛ			16								1.3	
		подлесок: ЛЩ, Р Средний															
		Класс пожарной опасности 4															
		Рекреационная х-ка: тип ландшафта Закрыт. гориз. сомкн, эстетическая оценка 2, рекреационная оценка Средняя, Устойчивые, проходимость Средняя, просматриваемость Средняя, регулирование рекреации не требуется															
2	0.2	Культуры лесные															
		10Д+С	1	23	Д	68	23	32	7	3	1	Сслм	0.8	26	4.9	4.9	
					С							В2					
		подлесок: ЛЩ, Р Средний															
		Класс пожарной опасности 4															
		Культуры: год создания л/к 1952, состояние Удовлетворительные															
		Краснокнижные растения: Страусник обыкновенный															
		Рекреационная х-ка: тип ландшафта Закрыт. гориз. сомкн, эстетическая оценка 2, рекреационная оценка Средняя, Устойчивые, проходимость Средняя, просматриваемость Средняя, регулирование рекреации не требуется															
3	0.1	Культуры лесные															
		8Д2С	1	23	Д	68	23	32	4	2	1	Сслм	0.7	23	2.8	2.2	
					С		24	28				В2				0.6	
		подлесок: ЛЩ, Р Средний															
		Класс пожарной опасности 3															
		Культуры: год создания л/к 1952, состояние Удовлетворительные															
		Краснокнижные растения: Страусник обыкновенный															
		Рекреационная х-ка: тип ландшафта Закрыт. гориз. сомкн, эстетическая оценка 2, рекреационная оценка Средняя, Устойчивые, проходимость Средняя, просматриваемость Средняя, регулирование рекреации не требуется															

N выдела	Площадь, га	Состав.Подр.Подл.Покров,почва, рельеф,особ.выд.Происхожд.Кат.земель Хар.лесн. культур Кадастров.оценка	Я Р У С	Высота Яруса	Элемент леса	Возраст	Высота	Диаметр	Кл.Гр.Бонит	Кл.Гр.Бонит	Тип леса ТЛУ	Полнота Сумма пл. сеч.	Запас сырораст. леса, дес.кбм на 1 га	Запас сырораст. леса, дес.кбм общий на выдел	Запас сырораст. леса, дес.кбм по составляющ	Кл. Запас на выделе, дес.кбм: то: вар: ос: ти	Кл. Запас на выделе, дес.кбм: то: сухостоя: стар.	Кл. Запас на выделе, дес.кбм: то: ре- дин	Кл. Запас на выделе, дес.кбм: то: единичных дер.	Кл. Запас на выделе, дес.кбм: то: захламлен.: общий	Кл. Запас на выделе, дес.кбм: то: захламлен.: лик-вида	Хозяйственные мероприятия
1	2	3	4	5	6	7	8	9	10	11	12	13	14	15	16	17	18	19	20	21	22	23	24
4	0.2	Культуры лесные																					
		10С+Б,Д	1	24	С	47	24	24	3	2	1А	Сслм	0.8	31	4.8	4.8							
					Б							В2											
					Д																		
		подлесок: ЛЩ, Р Средний																					
		Класс пожарной опасности 3																					
		Культуры: год создания л/к 1973, состояние Удовлетворительные																					
		Краснокнижные растения: Страусник обыкновенный																					
		Рекреационная х-ка: тип ландшафта Закрыт. гориз. сомкн, эстетическая оценка 2, рекреационная оценка Средняя, Устойчивые, проходимость Средняя, просматриваемость Средняя, регулирование рекреации не требуется																					
5	0.3	Культуры лесные																					
		10Б+ЛП,Д	1	24	Б	68	24	32	7	3	2	Сслм	0.6	19	6.2	6.2							
					ЛП							В2											
					Д																		
		подрост: 10Д (25) 6 м, 1 тыс.шт/га, благонадежный																					
		подлесок: ЛЩ, Р Средний																					
		Класс пожарной опасности 4																					
		Культуры: год создания л/к 1952, состояние Удовлетворительные																					
		Краснокнижные растения: Страусник обыкновенный																					
		Рекреационная х-ка: тип ландшафта Закрыт. гориз. сомкн, эстетическая оценка 2, рекреационная оценка Средняя, Устойчивые, проходимость Средняя, просматриваемость Средняя, регулирование рекреации не требуется																					
6	0.4	4ЛП3ЯЗ3КЛ	1	13	ЛП	40	13	10	4	2	3	Сслм	0.5	8	3.6	1.4							
					ЯЗ							В2				1.1							
					КЛ											1.1							
		Единичные деревья																					
		10Б		27	Б	90	27	36						0.5						0.2			
		подлесок: ЛЩ, Р Средний																					
		Класс пожарной опасности 4																					
		Краснокнижные растения: Страусник обыкновенный																					
		Рекреационная х-ка: тип ландшафта Закрыт. гориз. сомкн, эстетическая оценка 2, рекреационная оценка Средняя, Устойчивые, проходимость Средняя, просматриваемость Средняя, регулирование рекреации не требуется																					

Лосиноостровский лесопарк | Функциональная зона: Рекреационная зона | Квартал 27-2

N выдела	Площадь, га	Состав. Покров, почва, рельеф, особ. выд. Исхожд. Кат. земель: Хар. лесн. культур: Кадастров. оценка	Ярус	Элемент леса	Возраст	Высота	Диаметр	Кл. сомкн.	Гр. сомкн.	Бонитет	Тип леса, ТЛУ	Полнота	Запас сырораст. Сумм: на 1 га: Средний:	Кл. Запас на выделе, дес.кбм: общий по выдел:	Запас на выделе, дес.кбм: по ярусам: хозяйственно ценных пород	Запас на выделе, дес.кбм: по ярусам: единичных деревьев	Захламленность: общий	Захламленность: ликвидная	Хозяйственные мероприятия: вид
1	2	3	4	5	6	7	8	9	10	11	12	13	14	15	16	17	18	19	20	21	22	23	24
7	0.4	Культуры лесные																					
		10Л	1	25	Л	68	25	28	4	2	1	Сслм В2	0.7	29	10.5	10.5							
		подлесок: ЛЩ, Р Средний																					
		Класс пожарной опасности 3																					
		Культуры: год создания л/к 1952, состояние Удовлетворительные																					
		Рекреационная х-ка: тип ландшафта Закрыт. гориз. сомкн, эстетическая оценка 2, рекреационная оценка Средняя, Устойчивые, проходимость Средняя, просматриваемость Средняя, регулирование рекреации не требуется																					
8	0.4	8Б2ЛП	1	24	Б	80	24	36	8	4	2	Сслм В2	0.5	16	6.5	5.2							
					ЛП	95	25	44								1.3							
		подлесок: ЛЩ, Р Средний																					
		Класс пожарной опасности 4																					
		Краснокнижные растения: Страусник обыкновенный																					
		Рекреационная х-ка: тип ландшафта Закрыт. вертик.сомкн, эстетическая оценка 2, рекреационная оценка Средняя, Устойчивые, проходимость Средняя, просматриваемость Средняя, регулирование рекреации не требуется																					
9	0.3	Культуры лесные																					
		7В2Б1С+ЛП	1	24	В	68	24	32	7	3	1	Сслм В2	0.7	25	8	5.6							
					Б		25	32								1.6							
					С		25	28								0.8							
					ЛП																		
		подлесок: ЛЩ, Р Средний																					
		Класс пожарной опасности 3																					
		Культуры: год создания л/к 1952, состояние Удовлетворительные																					
		Рекреационная х-ка: тип ландшафта Закрыт. гориз. сомкн, эстетическая оценка 2, рекреационная оценка Средняя, Устойчивые, проходимость Средняя, просматриваемость Средняя, регулирование рекреации не требуется																					

N выдела	Площадь, га	Состав.Подр.Подл.Покров,почва, рельеф,особ.выд.Происхожд.Кат.земель Хар.лесн. культур Кадастров.оценка	Я Р У С	Высота Яруса	Элемент леса	Возраст	Высота	Диаметр	Кл.Гр.Бонитет	Тип леса ТЛУ	Полнота Сумма пл. сеч.	Запас сырораст. леса, дес.кбм на 1 га	Запас сырораст. леса, дес.кбм общий на выдел	Запас сырораст. леса, дес.кбм по составляющ.	Кл. Запас на выделе, дес.кбм: товарн. ос. ти	Запас на выделе, дес.кбм: сухостоя стар.	Запас на выделе, дес.кбм: ре-дин	Запас на выделе, дес.кбм: единичных дер.	Запас на выделе, дес.кбм: захламлен. общий	Запас на выделе, дес.кбм: захламлен. лик-вида	Хозяйственные мероприятия
1	2	3	4	5	6	7	8	9	10	11	12	13	14	15	16	17	18	19	20	21	22	23	24
10	0.4	Культуры лесные																					
		8Л2Б	1	24	Л	68	24	32	4	2	1	Сслм	0.7	28	10.1	8.1							
					Б		25	32				В2				2							
		подлесок: ЛЩ, Р Средний																					
		Класс пожарной опасности 3																					
		Культуры: год создания л/к 1952, состояние Удовлетворительные																					
		Краснокнижные растения: Страусник обыкновенный																					
		Рекреационная х-ка: тип ландшафта Закрыт. гориз. сомкн, эстетическая оценка 2, рекреационная оценка Средняя, Устойчивые, проходимость Средняя, просматриваемость Средняя, регулирование рекреации не требуется																					
11	4.6	Культуры лесные																					
		10Б+В,Д,ЛП	1	25	Б	68	25	32	7	3	1	Сслм	0.7	22	101.9	101.9							
					В							В2											
					Д																		
					ЛП																		
		подлесок: ЛЩ, Р, Ж Средний																					
		Класс пожарной опасности 4																					
		Культуры: год создания л/к 1952, состояние Удовлетворительные																					
		Краснокнижные растения: Страусник обыкновенный																					
		Рекреационная х-ка: тип ландшафта Закрыт. гориз. сомкн, эстетическая оценка 2, рекреационная оценка Средняя, Устойчивые, проходимость Средняя, просматриваемость Средняя, регулирование рекреации не требуется																					
12	0.1	Культуры лесные																					
		5Л5Б	1	24	Л	68	24	32	4	2	1	Сслм	0.8	32	4.3	2.2							
					Б		25	32				В2				2.1							
		подлесок: ЛЩ, Р Средний																					
		Класс пожарной опасности 3																					
		Культуры: год создания л/к 1952, состояние Удовлетворительные																					
		Краснокнижные растения: Страусник обыкновенный																					
		Рекреационная х-ка: тип ландшафта Закрыт. гориз. сомкн, эстетическая оценка 2, рекреационная оценка Средняя, Устойчивые, проходимость Средняя, просматриваемость Средняя, регулирование рекреации не требуется																					

N выдела	Площадь, га	Состав.Подр.Подл.Покров,почва, рельеф,особ.выд.Происхожд.Кат.земель Хар.лесн. культур Кадастров.оценка	Я Р У С	Высота Яруса	Элемент леса	Возраст	Высота	Диаметр	Кл.Гр.Бонит	Кл.Гр.Бонит	Тип леса ТЛУ	Полнота Сумма пл. сеч.	Запас сырораст. леса, дес.кбм на 1 га	Запас сырораст. леса, дес.кбм общий на выдел	Запас сырораст. леса, дес.кбм по составляющ	Кл. Запас на выделе, дес.кбм: то: варн: ос: ти	Кл. Запас на выделе, дес.кбм: сухостоя: стар.	Кл. Запас на выделе, дес.кбм: ре-дин	Кл. Запас на выделе, дес.кбм: единичных дер.	Кл. Запас на выделе, дес.кбм: захламлен. общий	Кл. Запас на выделе, дес.кбм: захламлен. лик-вида	Хозяйственные мероприятия
1	2	3	4	5	6	7	8	9	10	11	12	13	14	15	16	17	18	19	20	21	22	23	24
13	0.7	Культуры лесные																					
		7Д3Б+Я	1	24	Д	68	24	40	4	2	1	Сслм	0.7	25	18	12.6							
					Б		25	32				В2				5.4							
					Я																		
		подлесок: ЛЩ, Р, МЛ Средний																					
		Класс пожарной опасности 3																					
		Культуры: год создания л/к 1952, состояние Удовлетворительные																					
		Краснокнижные растения: Страусник обыкновенный																					
		Рекреационная х-ка: тип ландшафта Закрыт. гориз. сомкн, эстетическая оценка 2, рекреационная оценка Средняя, Устойчивые, проходимость Средняя, просматриваемость Средняя, регулирование рекреации не требуется																					
14	0.2	Культуры лесные																					
		10Л+Д,ЛП	1	24	Л	68	24	32	4	2	1	Сслм	0.8	31	7.6	7.6							
					Д							В2											
					ЛП																		
		подлесок: ЛЩ, Р Средний																					
		Класс пожарной опасности 3																					
		Культуры: год создания л/к 1952, состояние Удовлетворительные																					
		Краснокнижные растения: Страусник обыкновенный																					
		Рекреационная х-ка: тип ландшафта Закрыт. гориз. сомкн, эстетическая оценка 2, рекреационная оценка Средняя, Устойчивые, проходимость Средняя, просматриваемость Средняя, регулирование рекреации не требуется																					
15	0.4	Культуры лесные																					
		8Л2Б	1	24	Л	68	24	32	4	2	1	Сслм	0.8	32	12.2	9.8							
					Б		25	32				В2				2.4							
		подлесок: ЛЩ, Р Средний																					
		Класс пожарной опасности 3																					
		Культуры: год создания л/к 1952, состояние Удовлетворительные																					
		Краснокнижные растения: Страусник обыкновенный																					
		Рекреационная х-ка: тип ландшафта Закрыт. гориз. сомкн, эстетическая оценка 2, рекреационная оценка Средняя, Устойчивые, проходимость Средняя, просматриваемость Средняя, регулирование рекреации не требуется																					

Лосиноостровский лесопарк | Функциональная зона: Рекреационная зона | Квартал 27-2

N выдела	Площадь, га	Состав. Покров, почва, рельеф, особ. выд. Хар. лесн. культур: Кадастров. оценка	Ярус	Элемент леса	Возраст, лет	Высота, м	Диаметр, см	Кл. бонитета	Гр. типа леса	Бонитет	Тип леса, ТЛУ	Полнота	Запас сырораст. леса, дес.кбм: Сумм: на 1 га пл: сечен.:	Кл. Запас на выделе, дес.кбм: общий: на выдел:	по сост.:	рн:хо- вляющ:	еди-ни- ти:	захламлен.: общий:	лик- дер.:	Хозяйственные мероприятия вида:
1	2	3	4	5	6	7	8	9	10	11	12	13	14	15	16	17	18	19	20	21	22	23	24
16	1.0	Культуры лесные																					
		10Л+Б,Д	1	24	Л	68	24	28	4	2	1	Сслм	0.8	31	31.8	31.8							
					Б							В2											
					Д																		
		подлесок: ЛЩ, Р Средний																					
		Класс пожарной опасности 3																					
		Культуры: год создания л/к 1952, состояние Удовлетворительные																					
		Краснокнижные растения: Страусник обыкновенный																					
		Рекреационная х-ка: тип ландшафта Закрыт. гориз. сомкн, эстетическая оценка 2, рекреационная оценка Средняя, Устойчивые, проходимость Средняя, просматриваемость Средняя, регулирование рекреации не требуется																					
17	0.6	Культуры лесные																					
		8Д2Б+КЛ	1	25	Д	68	25	28	4	2	1	Сслм	0.7	27	17	13.6							
					Б		25	28				В2				3.4							
					КЛ			28															
		Единичные деревья																					
		10Д		26	Д	110	26	52						0.5		0.3							
		подлесок: ЛЩ, Р Средний																					
		Класс пожарной опасности 3																					
		Культуры: год создания л/к 1952, состояние Удовлетворительные																					
		Краснокнижные растения: Страусник обыкновенный																					
		Рекреационная х-ка: тип ландшафта Закрыт. гориз. сомкн, эстетическая оценка 2, рекреационная оценка Средняя, Устойчивые, проходимость Средняя, просматриваемость Средняя, регулирование рекреации не требуется																					
18	0.7	8Б2Д+ЛП	1	26	Б	80	26	32	8	4	1	Сслм	0.5	16	10.7	8.6							
					Д	110	26	44				В2				2.1							
					ЛП			44															
		подлесок: ЛЩ, Р Средний																					
		Класс пожарной опасности 4																					
		Рекреационная х-ка: тип ландшафта Закрыт. гориз. сомкн, эстетическая оценка 2, рекреационная оценка Средняя, Устойчивые, проходимость Средняя, просматриваемость Средняя, регулирование рекреации не требуется																					

N выдела	Площадь, га	Состав.Подр.Подл.Покров,почва, рельеф,особ.выд.Происхожд.Кат.земель:Хар.лесн. культур:Кадастров.оценка	Я:Р:У:С	Высота:Ярус:а	Элемент:леса	Возраст	Высота	Диаметр	Кл.возраста	Гр.возраста	Бонитет	Тип леса ТЛУ	Полнота:Сумма пл. сеч.	Запас сырораст. леса, дес.кбм:на 1 га	Запас сырораст. леса, дес.кбм:общий:на выдел	Запас сырораст. леса, дес.кбм:по составляющ	Кл. Запас на выделе, дес.кбм:товарн:ос:ти	Запас на выделе, дес.кбм:сухостоя:стар.	Запас на выделе, дес.кбм:редин	Запас на выделе, дес.кбм:единичных дер.	Запас на выделе, дес.кбм:захламлен.:общий	Запас на выделе, дес.кбм:захламлен.:лик-вида	Хозяйственные мероприятия
1	2	3	4	5	6	7	8	9	10	11	12	13	14	15	16	17	18	19	20	21	22	23	24
19	0.5	10Б+Я	1	26	Б Я	80	26	28	8	4	1	Сслм В2	0.5	16	7.6	7.6							

подлесок: Р, ЧР, МЛ Густой
Класс пожарной опасности 4
Краснокнижные растения: Страусник обыкновенный
Рекреационная х-ка: тип ландшафта Закрыт. гориз. сомкн, эстетическая оценка 2, рекреационная оценка Средняя, Устойчивые, проходимость Средняя, просматриваемость Средняя, регулирование рекреации не требуется

20	0.8	Культуры лесные 9Б1Д	1	26	Б Д	68	26	28	7	3	1	Сслм В2	0.7	21	15.9	14.3 1.6							

подрост: 10Д (10) 2 м, 1 тыс.шт/га, благонадежный
подлесок: ЛЩ, Р Средний
Класс пожарной опасности 4
Культуры: год создания л/к 1952, состояние Удовлетворительные
Краснокнижные растения: Страусник обыкновенный
Рекреационная х-ка: тип ландшафта Закрыт. гориз. сомкн, эстетическая оценка 2, рекреационная оценка Средняя, Устойчивые, проходимость Средняя, просматриваемость Средняя, регулирование рекреации не требуется

21	0.4	Культуры лесные 9Л1Б	1	24	Л Б	68	24	24 24	4	2	1	Сслм В2	0.6	23	9	8.1 0.9					0.2		

подлесок: ЧР, Р, МЛ Густой
Класс пожарной опасности 3
Культуры: год создания л/к 1952, состояние Удовлетворительные
Краснокнижные растения: Страусник обыкновенный
Рекреационная х-ка: тип ландшафта Закрыт. гориз. сомкн, эстетическая оценка 2, рекреационная оценка Средняя, Устойчивые, проходимость Средняя, просматриваемость Средняя, регулирование рекреации не требуется

Лосиноостровский лесопарк | Функциональная зона: Рекреационная зона | Квартал 27-2

N выдела	Площадь, га	Состав. Покров, почва, рельеф, особ. выд. Хар. лесн. культур: Кадастров. оценка	Подр.	Подл.	Яр	Вы-сота	Эле-мент	Воз-ра	Вы-сота	Ди-ам	Кл.	Гр.	Бо-ни	Тип леса ТЛУ	Полн-ота	Запас сырораст. Сумм: на 1 га пл: сечн.:	Кл. Запас на выделе, дес.кбм: общий	по	Запас на выдел	сыро-вяющ	хо-ти	Запас на выделе, дес.кбм: захламлен.: общий	лик-дер.	Хозяйственные мероприятия вида
1	2	3	4	5	6	7	8	9	10	11	12	13	14	15	16	17	18	19	20	21	22	23	24	
22	0.5	8Б2ОС+Л	1	24	Б	60	24	24	6	2	1	Сслм	0.4	12	5.7	4.6								
					ОС							В2				1.1								
					Л																			
		подлесок: ЛЩ, Р Средний																						
		Класс пожарной опасности 4																						
		Краснокнижные растения: Страусник обыкновенный																						
		Рекреационная х-ка: тип ландшафта Закрыт. гориз. сомкн, эстетическая оценка 2, рекреационная оценка Средняя, Устойчивые, проходимость Средняя, просматриваемость Средняя, регулирование рекреации не требуется																						
23	0.3	Культуры лесные																						
		6Б2В2ЛП	1	23	Б	45	23	20	5	2	1А	Сслм	0.7	20	6.3	3.7								
					В							В2				1.3								
					ЛП											1.3								
		подлесок: ЛЩ, Р Средний																						
		Класс пожарной опасности 4																						
		Культуры: год создания л/к 1973, состояние Удовлетворительные																						
		Краснокнижные растения: Страусник обыкновенный																						
		Рекреационная х-ка: тип ландшафта Закрыт. гориз. сомкн, эстетическая оценка 2, рекреационная оценка Средняя, Устойчивые, проходимость Средняя, просматриваемость Средняя, регулирование рекреации не требуется																						
24	0.2	10ОЛЧ+Б	1	24	ОЛЧ	80	24	28	8	4	2	Прчб	0.7	26	4.3	4.3								
					Б			28				С4												
		подлесок: Р, ЛЩ, МЛ Густой																						
		Класс пожарной опасности 5																						
		Краснокнижные растения: Страусник обыкновенный																						
		Рекреационная х-ка: тип ландшафта Закрыт. гориз. сомкн, эстетическая оценка 2, рекреационная оценка Средняя, Устойчивые, проходимость Средняя, просматриваемость Средняя, регулирование рекреации не требуется																						

Лосиноостровский лесопарк | Функциональная зона: Рекреационная зона | Квартал 27-2

N выдела	Площадь, га	Состав. Покров, почва, рельеф, особ. выд. исхожд. Кат. земель: Хар. лесн. культур: Кадастров. оценка	Ярус	Элемент леса	Возраст	Высота	Диаметр	Класс бонитета	Тип леса	Полнота	Запас сырораст. Сумм. на 1 га	Кл. Запас на выделе, дес.кбм: общий	по ТО	Запас на выделе, дес.кбм: ТО: рядн. хозяйств.	хозяйств.	Захламленность: общий	лик.	Хозяйственные мероприятия: вида
25	0.5	Культуры лесные																
		7ЛП3Б	1	ЛП	47	20	24	5	2	2	Сслм	0.7	26	11.9	8.3			
				Б		23	24				В2				3.6			
		подлесок: ЧР, Р Редкий																
		Класс пожарной опасности 4																
		Культуры: год создания л/к 1973, состояние Удовлетворительные																
		Краснокнижные растения: Страусник обыкновенный																
		Рекреационная х-ка: тип ландшафта Закрыт. гориз. сомкн, эстетическая оценка 2, рекреационная оценка Средняя, Устойчивые, проходимость Средняя, просматриваемость Средняя, регулирование рекреации не требуется																
26	0.2	8Д2Б+ЛП,Я	1	Д	120	25	48	6	3	3	Сслм	0.3	11	1.8	1.4			
				Б	80	25	32				В2				0.4			
				ЛП														
				Я														
		подлесок: ЧР, Р, МЛ Средний																
		Класс пожарной опасности 3																
		Краснокнижные растения: Страусник обыкновенный																
		Рекреационная х-ка: тип ландшафта Закрыт. гориз. сомкн, эстетическая оценка 2, рекреационная оценка Средняя, Устойчивые, проходимость Средняя, просматриваемость Средняя, регулирование рекреации не требуется																
27	0.2	9Б1ОЛЧ+ОС	1	Б	60	23	20	6	2	2	Сслм	0.5	14	3.2	2.9			
				ОЛЧ							В2				0.3			
				ОС														
		подлесок: ЛЩ, Р Средний																
		Класс пожарной опасности 4																
		Краснокнижные растения: Страусник обыкновенный																
		Рекреационная х-ка: тип ландшафта Закрыт. гориз. сомкн, эстетическая оценка 2, рекреационная оценка Средняя, Устойчивые, проходимость Средняя, просматриваемость Средняя, регулирование рекреации не требуется																

Лосиноостровский лесопарк | Функциональная зона: Рекреационная зона | Квартал 27-2

N выдела	Площадь, га	Состав. Покров, почва, рельеф, особ. выд. Исхожд. Кат. земель: Хар. лесн. культур: Кадастров. оценка	Подр.	Подл.	Ярус	Высота, м	Возраст, лет	Диаметр, см	Класс. бонитета	Группа возраста	Тип леса	Полнота	Запас сырораст. Состав	Запас сырораст. Сумм. по ТЛУ	Кл. Запас на выделе, дес.кбм: общий	Кл. Запас на выделе, дес.кбм: по ср. на 1 га	Захламленность: вырубки	Захламленность: ред. нич.	Хозяйственные мероприятия: общий	Хозяйственные мероприятия: лик.	Хозяйственные мероприятия: вида
1	2	3	4	5	6	7	8	9	10	11	12	13	14	15	16	17	18	19	20	21	22
28	0.7	Культуры лесные																			
		10Л+Б	1	24	Л	68	24	24	4	2	1	Сслм	0.7	27	19.5	19.5					
					Б							В2									
		подлесок: ЛЩ, Р Средний																			
		Класс пожарной опасности 3																			
		Культуры: год создания л/к 1952, состояние Удовлетворительные																			
		Краснокнижные растения: Страусник обыкновенный																			
		Рекреационная х-ка: тип ландшафта Закрыт. гориз. сомкн, эстетическая оценка 2, рекреационная оценка Средняя, Устойчивые, проходимость Средняя, просматриваемость Средняя, регулирование рекреации не требуется																			
29	0.1	Стоянка транспорта																			
												-									
												371									
		Класс пожарной опасности 2																			
30	0.2	2Б2Я2КЛ2ЛП2Я	1	14	Б	40	14	12	4	2	3	Сслм	0.3	4	0.8	0.2					
					Я							В2				0.2					
					КЛ											0.2					
					ЛП											0.2					
					Я																
		Единичные деревья																			
		10Д		25	Д	140	25	60							0.5		0.1				
		подлесок: ЧР, Р, МЛ Густой																			
		Класс пожарной опасности 4																			
		Краснокнижные растения: Страусник обыкновенный																			
		Рекреационная х-ка: тип ландшафта Закрыт. гориз. сомкн, эстетическая оценка 2, рекреационная оценка Средняя, Устойчивые, проходимость Средняя, просматриваемость Средняя, регулирование рекреации не требуется																			

Лосиноостровский лесопарк Функциональная зона: Рекреационная зона Квартал 27-2

N выдела	Площадь, га	Состав.Подр.Подл.Покров,почва, рельеф,особ.выд.Происхожд.Кат.земель Хар.лесн. культур Кадастров.оценка	Я Р У С	Высота Яруса	Элемент леса	Возраст	Высота	Диаметр	Кл.Гр.Бонит	Кл.Гр.Бонит	Тип леса ТЛУ	Полнота Сумма пл. сеч.	Запас сырораст. леса, дес.кбм на 1 га	Запас сырораст. леса, дес.кбм общий на выдел	Запас сырораст. леса, дес.кбм по составляющ.	Кл. Запас на выделе, дес.кбм: то: варн: ос: ти	Кл. Запас на выделе, дес.кбм: сухостоя: стар.	Кл. Запас на выделе, дес.кбм: ре-дин	Кл. Запас на выделе, дес.кбм: единичных дер.	Кл. Запас на выделе, дес.кбм: захламлен. общий	Кл. Запас на выделе, дес.кбм: захламлен. лик-вида	Хозяйственные мероприятия
1	2	3	4	5	6	7	8	9	10	11	12	13	14	15	16	17	18	19	20	21	22	23	24
31	0.1	5ОС5Я	1	14	ОС	40	14	12	4	2	3	Сслм	0.3	5	0.5	0.2							
					Я							В2				0.3							
		Единичные деревья																					
		10Б		25	Б	90	25	40						0.5						0.1			
		подлесок: ЛЩ, Р Средний																					
		Класс пожарной опасности 4																					
		Рекреационная х-ка: тип ландшафта Закрыт. гориз. сомкн, эстетическая оценка 2, рекреационная оценка Средняя, Устойчивые, проходимость Средняя, просматриваемость Средняя, регулирование рекреации не требуется																					
32	0.2	Редина естественная			-																		
		Единичные деревья									2	Сслм											
		10Б+С,Д		26	Б	80	26	32				В2		2						0.4			
					С	100	25	44															
					Д	100	25	48															
		подлесок: ЛЩ, Р Средний																					
		Класс пожарной опасности 3																					
		Краснокнижные растения: Страусник обыкновенный																					
		Рекреационная х-ка: тип ландшафта Закрыт. гориз. сомкн, эстетическая оценка 2, рекреационная оценка Средняя, проходимость Средняя, просматриваемость Средняя, регулирование рекреации не требуется																					
		Особенности: Провед.мер-тий хоз.нецелесообразно																					
33	0.1	10Д	1	25	Д	140	25	62	7	4	3	Сслм	0.3	11	1.5	1.5							
												В2											
		подлесок: ЛЩ, Р Средний																					
		Класс пожарной опасности 3																					
		Краснокнижные растения: Страусник обыкновенный																					
		Рекреационная х-ка: тип ландшафта Закрыт. гориз. сомкн, эстетическая оценка 2, рекреационная оценка Средняя, Устойчивые, проходимость Средняя, просматриваемость Средняя, регулирование рекреации не требуется																					

Лосиноостровский лесопарк | Функциональная зона: Рекреационная зона | Квартал 27-2

N выдела	Площадь, га	Состав. Покров, почва, рельеф, особ. выд. Хар. лесн. культур. Кадастров. оценка	Ярус	Элемент леса	Возраст, лет	Высота, м	Диаметр, см	Класс бонитета	Тип леса	Полнота	Запас сырораст. Сумм. на 1 га, м³	Кл. Запас на выделе, дес.кбм: общий	по сост.	рн:хо-	еди-нич-	захламлен.: общий	лик-	Хозяйственные мероприятия
1	2	3	4	5	6	7	8	9	10	11	12	13	14	15	16	17	18	19	20	21	22	23	24
34	0.4	Редина естественная Единичные деревья	-								2	Сслм											
		8С2Д		25	С	140	25	40				В2		3							0.9		
					Д	110	25	60													0.2		
		подлесок: ЛЩ, Р Средний Класс пожарной опасности 3 Краснокнижные растения: Страусник обыкновенный Рекреационная х-ка: тип ландшафта Закрыт. гориз. сомкн, эстетическая оценка 2, рекреационная оценка Средняя, Устойчивые, проходимость Средняя, просматриваемость Средняя, регулирование рекреации не требуется																					
35	0.5	Редина естественная Единичные деревья	-								2	Сслм											
		5Б3Д2С		25	Б	90	26	36				В2		3							0.8		
					Д	140	24	62													0.4		
					С		26	40													0.3		
		подлесок: ЛЩ, Р Средний Класс пожарной опасности 3 Краснокнижные растения: Страусник обыкновенный Рекреационная х-ка: тип ландшафта Открытый-редина, эстетическая оценка 2, рекреационная оценка Средняя, Устойчивые																					
36	0.5	Сад										-											
												371											
		Класс пожарной опасности 5																					
37	1.3	8ОЛЧ2Б	1	27	ОЛЧ	75	27	28	8	4	1	Прчб	0.7	32	41.7	33.4							
					Б			28				С4				8.3							
		подлесок: ЛЩ, СВД Средний Класс пожарной опасности 5 Краснокнижные растения: Страусник обыкновенный, Ландыш майский, Медуница неясная Рекреационная х-ка: тип ландшафта Закрыт. гориз. сомкн, эстетическая оценка 2, рекреационная оценка Средняя, Устойчивые, проходимость Средняя, просматриваемость Средняя, треб. незначит. регулир. рекреации																					

Лосиноостровский лесопарк Функциональная зона: Рекреационная зона Квартал 27-2

N выдела	Площадь, га	Состав.Подр.Подл.Покров,почва, рельеф,особ.выд.Происхожд.Кат.земель:Хар.лесн. культур:Кадастров.оценка	Я:Р:У:С	Высота:Яруса	Элемент:леса	Возраст	Высота	Диаметр	Кл.Гр.Бонитет	Кл.Гр.Бонитет	Тип леса ТЛУ	Полнота:Сумма пл. сеч.	Запас сырораст. леса, дес.кбм:на 1 га	Запас сырораст. леса, дес.кбм:общий на выдел	Запас сырораст. леса, дес.кбм:по составляющ.	Кл. Запас на выделе, дес.кбм:товарн:ос:ти	Кл. Запас на выделе, дес.кбм:сухостоя:стар.	Кл. Запас на выделе, дес.кбм:ре-дин	Кл. Запас на выделе, дес.кбм:единичных дер.	Кл. Запас на выделе, дес.кбм:захламлен.:общий	Кл. Запас на выделе, дес.кбм:захламлен.:лик-вида	Хозяйственные мероприятия
1	2	3	4	5	6	7	8	9	10	11	12	13	14	15	16	17	18	19	20	21	22	23	24
38	1.0	8Б2ОЛЧ	1	27	Б ОЛЧ	65	27	28 28	7	3	1	Сслм В2	0.6	21	20.3	16.2 4.1							
		подлесок: ЛЩ, Р, СВД Средний Класс пожарной опасности 4 Краснокнижные растения: Страусник обыкновенный, Ландыш майский Рекреационная х-ка: тип ландшафта Закрыт. гориз. сомкн, эстетическая оценка 2, рекреационная оценка Средняя, Устойчивые, проходимость Средняя, просматриваемость Средняя, треб. незначит. регулир. рекреации																				
39	1.7	10Б+ЛП	1	28	Б ЛП	65	28	28 28	7	3	1А	Сслм В2	0.8	29	49.2	49.2							
		подлесок: ЛЩ, Р, Ж Средний Класс пожарной опасности 4 Краснокнижные растения: Страусник обыкновенный, Ландыш майский, Медуница неясная Рекреационная х-ка: тип ландшафта Закрыт. гориз. сомкн, эстетическая оценка 2, рекреационная оценка Средняя, Устойчивые, проходимость Средняя, просматриваемость Средняя, треб. незначит. регулир. рекреации																				
40	0.2	10Д+Б,ЛП	1	22	Д Б ЛП	60	22	24 24 24	3	2	1	Сслм В2	0.6	19	3.4	3.4							
		подлесок: ЛЩ, Р, Ж Средний Класс пожарной опасности 3 Краснокнижные растения: Страусник обыкновенный, Ландыш майский, Медуница неясная Рекреационная х-ка: тип ландшафта Закрыт. гориз. сомкн, эстетическая оценка 2, рекреационная оценка Средняя, Устойчивые, проходимость Средняя, просматриваемость Средняя, треб. незначит. регулир. рекреации																				
41	0.8	10Б	1	26	Б	70	26	24	7	3	1	Сслм В2	0.5	16	12.8	12.8							
		10ЛП	2	16	ЛП	30	16	16					0.3	7	5.6	5.6							
		подлесок: ЛЩ, Р Средний Класс пожарной опасности 4 Краснокнижные растения: Страусник обыкновенный, Ландыш майский Рекреационная х-ка: тип ландшафта Закрыт. гориз. сомкн, эстетическая оценка 2, рекреационная оценка Средняя, Устойчивые, проходимость Средняя, просматриваемость Средняя, треб. незначит. регулир. рекреации																				

N выдела	Площадь, га	Покров, почва, рельеф, особ. выд. Прод. Кат. земель: Хар. лесн. культур: Кадастров. оценка	Состав	Ярус	Элемент	Возраст	Высота	Диаметр	Класс бонитета	Тип леса	Полнота	Запас сырораст. леса, дес.кбм: Сумм: на 1 га	Кл. Запас на выделе, дес.кбм: общий	по преобл.	Категория защитности: хозяйственные	Единица: общий	Единица: лик.	Захламленность	Хозяйственные мероприятия
1	2	3	4	5	6	7	8	9	10	11	12	13	14	15	16	17	18	19	20	21	22	23	24
42	0.5	Поляна для отдыха																					
		Класс пожарной опасности 2																					
		Краснокнижные растения: Страусник обыкновенный, Ландыш майский																					
		Рекреационная х-ка: тип ландшафта Открытый с дерев., эстетическая оценка 1, рекреационная оценка Высокая, Устойчивые, проходимость Хорошая, просматриваемость Хорошая, треб. незначит. регулир. рекреации																					
43	0.7	Насажд.с пород.иск.пр.																					
		8Д2ЛП+Б	1	21	Д	68	22	24	4	2	1	Сслм	0.7	21	15.2	12.2							
					ЛП	30	18	10				В2				3							
					Б																		
		подлесок: ЛЩ Редкий																					
		Класс пожарной опасности 3																					
		Краснокнижные растения: Страусник обыкновенный, Ландыш майский, Чина весенняя, Медуница неясная, Чистяк весенний																					
		Рекреационная х-ка: тип ландшафта Закрыт. гориз. сомкн, эстетическая оценка 2, рекреационная оценка Средняя, Устойчивые, проходимость Средняя, просматриваемость Средняя, треб. незначит. регулир. рекреации																					
44	1.8	8Б1Д1ЛП+С	1	27	Б	80	28	28	8	4	1	Сслм	0.7	25	45.6	36.4							
					Д	110	25	40				В2				4.6							
					ЛП	50	23	24								4.6							
					С			24															
		подлесок: ЛЩ, Ж Средний																					
		Класс пожарной опасности 4																					
		Краснокнижные растения: Страусник обыкновенный, Ландыш майский																					
		Рекреационная х-ка: тип ландшафта Закрыт. гориз. сомкн, эстетическая оценка 2, рекреационная оценка Средняя, Устойчивые, проходимость Средняя, просматриваемость Средняя, треб. незначит. регулир. рекреации																					
		Особенности: Состав неоднородный																					

Лосиноостровский лесопарк | Функциональная зона: Рекреационная зона | Квартал 27-2

N выдела	Площадь, га	Состав. Покров, почва, рельеф, особ. выд. Исхожд. Хар. лесн. культур: Кадастров. оценка	Ярус	Элемент леса	Возраст	Высота	Диаметр	Кл. бонитета	Гр. возр.	Тип леса	Полнота	Запас сырораст. Сумм: на 1 га	Кл. Запас на выделе, дес.кбм: общий	по преобл.	Хозяйственные мероприятия: запас. на выдел	захламленность: общий	ликвидных	Примечания
45	0.5	10Д+ЛП	1	Д	110	25	44	6	3	Сслм	0.7	27	14.8	14.8				
				ЛП						В2								
		подлесок: ЛЩ, Р Средний Класс пожарной опасности 3 Краснокнижные растения: Страусник обыкновенный, Ландыш майский Рекреационная х-ка: тип ландшафта Закрыт. гориз. сомкн, эстетическая оценка 2, рекреационная оценка Средняя, Устойчивые, проходимость Средняя, просматриваемость Средняя, треб. незначит. регулир. рекреации																
46	3.5	6Д3ЛП1Б	1	Д	150	28	40	8	4	Сслм	0.5	21	74	44.4				
				ЛП	70	25	24			В2				22.2				
				Б	70	28	28							7.4				
		подлесок: ЛЩ Средний Класс пожарной опасности 3 Краснокнижные растения: Страусник обыкновенный, Ландыш майский, Чина весенняя, Чистяк весенний Рекреационная х-ка: тип ландшафта Закрыт. гориз. сомкн, эстетическая оценка 2, рекреационная оценка Средняя, Устойчивые, проходимость Средняя, просматриваемость Средняя, треб. незначит. регулир. рекреации																
47	1.4	9Б1ЛП+Д,С	1	Б	70	28	28	7	3	Сслм	0.7	25	35.8	32.2				
				ЛП			36			В2				3.6				
				Д			36											
				С			36											
		подлесок: ЛЩ, Р, Ж Средний Класс пожарной опасности 4 Краснокнижные растения: Страусник обыкновенный, Ландыш майский, Чина весенняя, Медуница неясная, Чистяк весенний Рекреационная х-ка: тип ландшафта Закрыт. гориз. сомкн, эстетическая оценка 2, рекреационная оценка Средняя, Устойчивые, проходимость Средняя, просматриваемость Средняя, треб. незначит. регулир. рекреации Особенности: Полнота неравномерная, Состав неоднородный																

Лосиноостровский лесопарк | Функциональная зона: Рекреационная зона | Квартал 27-2

N выдела	Площадь, га	Состав. Покров, почва, рельеф, особ. выд. Хар. лесн. культур. Кадастров. оценка	Подр.	Подл.	Ярус	Возраст	Элемент леса	Высота	Диаметр	Класс бонитета	Тип леса	Полнота	Запас сырораст. леса, дес.кбм: Сумм. на 1 га	Кл. Запас на выделе, дес.кбм: общий	по сост.	Хозяйственные мероприятия: захламленность	общий	ликвидных	Хозяйственные мероприятия: вид
1	2	3	4	5	6	7	8	9	10	11	12	13	14	15	16	17	18	19	20
48	2.2	7Б2Д1ЛП+С	1	28	Б	70	28	28	7	3	1	Сслм	0.7	25	55.1	38.6			2.2
					Д			40				В2				11			
					ЛП			36								5.5			
					С			36											
		подлесок: ЛЩ, Р, Ж Средний																	
		Класс пожарной опасности 4																	
		Краснокнижные растения: Страусник обыкновенный, Ландыш майский																	
		Рекреационная х-ка: тип ландшафта Закрыт. гориз. сомкн, эстетическая оценка 2, рекреационная оценка Средняя, Устойчивые, проходимость Средняя, просматриваемость Средняя, треб. незначит. регулир. рекреации																	
		Особенности: Полнота неравномерная, Состав неоднородный																	
49	1.0	10Б+ЛП	1	28	Б	70	28	24	7	3	1	Сслм	0.7	25	25	25			
					ЛП			24				В2							
		подлесок: Р, ЛЩ Редкий																	
		Класс пожарной опасности 4																	
		Краснокнижные растения: Страусник обыкновенный, Ландыш майский, Медуница неясная																	
		Рекреационная х-ка: тип ландшафта Закрыт. гориз. сомкн, эстетическая оценка 2, рекреационная оценка Средняя, Устойчивые, проходимость Средняя, просматриваемость Средняя, треб. незначит. регулир. рекреации																	
51	0.1	Река														-			
		Класс пожарной опасности 5																	
		Земли линейного протяжения: ширина 3.0 м, протяженность 0.51 км																	
52	0.1	Канава мелиоратив.														-			
		Класс пожарной опасности 5																	
		Земли линейного протяжения: ширина 5.0 м, протяженность 0.25 км																	

N выдела	Площадь, га	Состав.Подр.Подл.Покров,почва, рельеф,особ.выд.Происхожд.Кат.земель Хар.лесн. культур Кадастров.оценка	Я Р У С	Высота Яруса	Элемент леса	Возраст	Высота	Диаметр	Кл.Гр.Бонитет	Кл.Гр.Бонитет	Тип леса ТЛУ	Полнота Сумма пл. сеч.	Запас сырораст. леса, дес.кбм на 1 га	Запас сырораст. леса, дес.кбм общий на выдел	Запас сырораст. леса, дес.кбм по составляющ.	Кл. Запас на выделе, дес.кбм: товарн. ос. ти	Кл. Запас на выделе, дес.кбм: сухостоя стар.	Кл. Запас на выделе, дес.кбм: ре-дин	Кл. Запас на выделе, дес.кбм: единичных дер.	Кл. Запас на выделе, дес.кбм: захламлен. общий	Кл. Запас на выделе, дес.кбм: захламлен. лик-вида	Хозяйственные мероприятия
1	2	3	4	5	6	7	8	9	10	11	12	13	14	15	16	17	18	19	20	21	22	23	24

53 0.4 Просеки квартальные

-

Класс пожарной опасности 5
Земли линейного протяжения: ширина 4.0 м, протяженность 1.02 км

54 0.2 Границы окружные

-

Класс пожарной опасности 5
Земли линейного протяжения: ширина 1.0 м, протяженность 2.58 км

55 0.4 Дорога автом.грунтовая

-

Класс пожарной опасности 5
Земли линейного протяжения: ширина 3.0 м, протяженность 1.46 км

Итого по категории

35.6 755 4 2

По составляющим породам

С	6
Л	98
Д	130
Я	
ЯЗ	1
КЛ	3
В	7
Б	408
ОС	1
ОЛЧ	42
ЛП	59

Лосиноостровский лесопарк | Функциональная зона: Хозяйственная зона | Квартал 27-2

N выдела	Площадь, га	Состав. Покров, почва, рельеф, особ. выд. Исхожд. Кат. земель: Хар. лесн. культур: Кадастров. оценка	Подр.	Подл.	Я-рус	Вы-сота	Эле-мент	Воз-ра	Вы-сота	Ди-ам	Кл. бон.	Гр. бон.	Тип леса	Полн-ота	Запас сырораст. леса, дес.кбм: Сумм на 1 га пл. сеч.:	Кл. Запас на выделе, дес.кбм: общий	по составляющ.	Хозяйственные мероприятия: рн-хоз.	ред.	еди-нич.	захламлен. общий	лик-вид	Хозяйственные мероприятия: вида
1	2	3	4	5	6	7	8	9	10	11	12	13	14	15	16	17	18	19	20	21	22	23	24
50	3.5	Линия электропередач										-											
												371											
		Класс пожарной опасности 5 Земли линейного протяжения: ширина 50 м, Заросшая Краснокнижные растения: Страусник обыкновенный, Ландыш майский Рекреационная х-ка: тип ландшафта Открытый с дерев., эстетическая оценка 2, рекреационная оценка Средняя, Устойчивые, проходимость Хорошая, просматриваемость Хорошая, треб. незначит. регулир. рекреации																					
		Итого по категории																					
	3.5																						
		По составляющим породам																					
		Итого по кварталу																					
	39.1														755				4		2		
		По составляющим породам																					
															С	6							
															Л	98							
															Д	130							
															Я								
															ЯЗ	1							
															КЛ	3							
															В	7							
															Б	408							
															ОС	1							
															ОЛЧ	42							
															ЛП	59							

Отметка об изменениях после лесоустройства

N выдела	Площадь выдела	Наименование выполненного мероприятия, иного воздействия; изменение категории земли; хозяйства	Год проведения (возобновления)	Объемные показатели мероприятия, га, м3	Подпись лица произведшего запись	N выдела	Площадь выдела	Наименование выполненного мероприятия, иного воздействия; изменение категории земли; хозяйства	Год проведения (возобновления)	Объемные показатели мероприятия, га, м3	Подпись лица произведшего запись

```
: N :Пло- :Состав.Подр.Подл.:Я:Вы- :Эле-:Воз:Вы-:Ди:Кл.Гр.Бо: Тип  :Полн:Запас сырораст. :Кл. Запас на выделе, дес.кбм:                 :
:вы-:щадь,:Покров,почва, ре-:Р:со- :мент:   :   :ам:во:во:ни:      :ота : леса, дес.кбм  :то:-------------------------:                 :
:де-:     :льеф,особ.выд.Про:У:та  :    :ра :со-:ет:зр:зр:те: леса :----:----------------:ва:су- :ре- :еди-:захламлен.:Хозяйственные    :
:ла : га  :исхожд.Кат.земель:С:Яр  :ле- :   :   :р :ас:ас:т :      :Сумм: на :общий:по   :рн:хо- :    :нич-:----------:                 :
:   :     :Хар.лесн. культур: :ус  :са  :ст :та :  :та:та:  :      :а пл: 1  :на   :соста:ос:стоя:дин :ных :общий:лик-:мероприятия      :
:   :     :Кадастров.оценка : :а   :    :   :   :  :  :  :  : ТЛУ  :сеч.: га :выдел:вляющ:ти:стар.    :дер.:     :вида:                 :
: 1 :  2  :         3       :4: 5  :  6 : 7 : 8 : 9:10:11:12:  13  : 14 : 15 :  16 : 17  :18: 19 : 20 : 21 : 22  : 23 :     24          :
```

1 0.2 Насажд.с пород.иск.пр.
9Д1Б 1 25 Д 80 25 36 4 2 1 Сслм 0.5 19 4.5 4.1
Б 27 28 В2 0.4
подлесок: Р, ЛЩ Редкий
Класс пожарной опасности 3
Краснокнижные растения: Страусник обыкновенный, Ландыш майский
Рекреационная х-ка: тип ландшафта Закрыт. гориз. сомкн, эстетическая оценка 2, рекреационная оценка Средняя, Устойчивые, проходимость Средняя, просматриваемость Средняя, треб. незначит. регулир. рекреации

2 0.4 10Б+ОС 1 27 Б 60 27 28 6 2 1А Сслм 0.6 21 8.8 8.8
ОС 28 В2
подлесок: ЛЩ, Р Средний
Класс пожарной опасности 4
Краснокнижные растения: Страусник обыкновенный, Ландыш майский
Рекреационная х-ка: тип ландшафта Закрыт. гориз. сомкн, эстетическая оценка 2, рекреационная оценка Средняя, Устойчивые, проходимость Средняя, просматриваемость Средняя, треб. незначит. регулир. рекреации

3 0.6 10Б+ОС 1 27 Б 60 27 28 6 2 1А Сслм 0.5 18 11.2 11.2
ОС 28 В2
подлесок: ЛЩ, Р Средний
Класс пожарной опасности 4
Краснокнижные растения: Страусник обыкновенный, Ландыш майский
Рекреационная х-ка: тип ландшафта Закрыт. гориз. сомкн, эстетическая оценка 2, рекреационная оценка Средняя, Устойчивые, проходимость Средняя, просматриваемость Средняя, треб. незначит. регулир. рекреации

4 0.6 8Б2Д 1 27 Б 60 27 28 6 2 1А Сслм 0.6 21 11.8 9.4
Д 28 В2 2.4
подлесок: ЛЩ, Р Средний
Класс пожарной опасности 4
Краснокнижные растения: Страусник обыкновенный, Ландыш майский
Рекреационная х-ка: тип ландшафта Закрыт. гориз. сомкн, эстетическая оценка 2, рекреационная оценка Средняя, Устойчивые, проходимость Средняя, просматриваемость Средняя, треб. незначит. регулир. рекреации
Особенности: Состав неоднородный, Полнота неравномерная

Лосиноостровский лесопарк | Функциональная зона: Рекреационная зона | Квартал 27-3

N выдела	Площадь, га	Состав. Покров, почва, рельеф, особ. выд. исхожд. Кат. земель: Хар. лесн. культур: Кадастров. оценка	Ярус	Элемент	Возраст	Высота	Диаметр	Кл. бонитета	Тип леса	Полнота	Запас сырораст. леса, дес.кбм: Сумм. на 1 га	Кл. Запас на выделе, дес.кбм: общий	по преобл.	Хозяйственные мероприятия: единичн. захламлен. нич. общий	лик.	вида
1	2	3	4: 5	6	7	8	9	10	11	12	13	14	15	16	17	18: 19	20	21	22	23	24
5	1.8	10Б+ЛП	1 28	Б	60	28	24	6	2	1А	Сслм	0.7	25	45.7	45.7						
				ЛП			24				В2										
		подлесок: Р, ЛЩ Редкий																			
		Класс пожарной опасности 4																			
		Краснокнижные растения: Страусник обыкновенный, Ландыш майский, Медуница неясная																			
		Рекреационная х-ка: тип ландшафта Закрыт. гориз. сомкн, эстетическая оценка 2, рекреационная оценка Средняя, Устойчивые, проходимость Средняя, просматриваемость Средняя, треб. незначит. регулир. рекреации																			
6	1.3	Ветровальник		Д																Уборка неликв.др	
		Единичные деревья								2	Дслш				19.5					Лес.культуры	
		4ЛП2Б2С2Д	28	ЛП	75	28	28				С2	0.7		0.3							
				Б	75	28	28							0.2							
				С	75	28	28							0.2							
				Д	100	28	40							0.2							
		подлесок: ЛЩ, Р, Ж Густой																			
		Класс пожарной опасности 3																			
		Краснокнижные растения: Страусник обыкновенный, Ландыш майский																			
		Рекреационная х-ка: тип ландшафта Закрыт. гориз. сомкн, эстетическая оценка 3, рекреационная оценка Низкая, Устойчивые, проходимость Средняя, просматриваемость Средняя, треб. незначит. регулир. рекреации																			
7	1.4	6Д3ЛП1Б	1 28	Д	100	28	40	5	2	1	Сслм	0.6	27	38.7	23.2						
				ЛП							В2				11.6						
				Б											3.9						
		подлесок: ЛЩ, Р Средний																			
		Класс пожарной опасности 3																			
		Краснокнижные растения: Страусник обыкновенный, Ландыш майский																			
		Рекреационная х-ка: тип ландшафта Закрыт. гориз. сомкн, эстетическая оценка 2, рекреационная оценка Средняя, Устойчивые, проходимость Средняя, просматриваемость Средняя, треб. незначит. регулир. рекреации																			

Лосиноостровский лесопарк | Функциональная зона: Рекреационная зона | Квартал 27-3

N выдела	Площадь, га	Состав. Покров, почва, рельеф, особ. выд. исхожд. Хар. лесн. культур: Кадастров. оценка	Ярус	Элемент леса	Возраст, лет	Высота, м	Диаметр, см	Кл. бонитета	Гр. возобн.	Тип леса	Полнота	Запас сырораст. леса, дес. кбм: Сумм. на 1 га	Кл. Запас на выделе, дес. кбм: общий	по составляющ.	сырораст. стояч.	дин. старн.	Запас захламлен. общий	лик. дер.	Хозяйственные мероприятия: нич. вида
1	2	3	4	5	6	7	8	9	10	11	12	13	14	15	16	17	18	19	20	21	22	23	24
8	0.5	7ЛП2С1Б+Д	1	28	ЛП	85	28	36	9	4	1	Сслм	0.7	40	18.5	13					0.46		
					С			40				В2				3.7							
					Б	100		28								1.8							
					Д			28															
		подлесок: ЛЩ, Р Средний Класс пожарной опасности 4 Краснокнижные растения: Страусник обыкновенный, Ландыш майский Рекреационная х-ка: тип ландшафта Закрыт. гориз. сомкн, эстетическая оценка 2, рекреационная оценка Средняя, Устойчивые, проходимость Средняя, просматриваемость Средняя, треб. незначит. регулир. рекреации																					
9	0.7	8ЛП1С1Б+Д	1	28	ЛП	85	28	36	9	4	1	Сслм	0.7	40	26.9	21.5					1		
					С			40				В2				2.7							
					Б	100	30									2.7							
					Д																		
		подлесок: ЛЩ, Р Средний Класс пожарной опасности 4 Краснокнижные растения: Страусник обыкновенный, Ландыш майский Рекреационная х-ка: тип ландшафта Закрыт. гориз. сомкн, эстетическая оценка 2, рекреационная оценка Средняя, Устойчивые, проходимость Средняя, просматриваемость Средняя, треб. незначит. регулир. рекреации																					
10	1.2	7ЛП2С1Б+Д	1	28	ЛП	85	28	36	9	4	1	Сслм	0.7	40	49.3	34.5					1.2		
					С			40				В2				9.9							
					Б	100		28								4.9							
					Д			28															
		подлесок: ЛЩ, Р Средний Класс пожарной опасности 4 Краснокнижные растения: Страусник обыкновенный, Ландыш майский, Медуница неясная Рекреационная х-ка: тип ландшафта Закрыт. гориз. сомкн, эстетическая оценка 2, рекреационная оценка Средняя, Устойчивые, проходимость Средняя, просматриваемость Средняя, треб. незначит. регулир. рекреации																					

Лосиноостровский лесопарк | Функциональная зона: Рекреационная зона | Квартал 27-3

N выдела	Площадь, га	Состав. Покров, почва, рельеф, особ. выд. Исхожд. Хар. лесн. культур. Кадастров. оценка	Ярус	Возраст	Элемент леса	Высота	Диаметр	Кл. бонитета	Тип леса	Полнота	Запас сырораст. Сумм. на 1 га	Кл. Запас на выделе, дес.кбм: общий	по составляющ.	Запас хлам. по сост.	Хозяйственные мероприятия: общий	лик.	нич.
11	2.1	6Б2Д2С+ЛП,ОС	1	28	Б	80	28	8	Сслм	0.7	25	51.4	30.8				
					Д	95	32		В2				10.3				
					С		44						10.3				
					ЛП		44										
					ОС		44										
		подлесок: ЛЩ, Р, Ж Средний															
		Класс пожарной опасности 4															
		Краснокнижные растения: Страусник обыкновенный, Ландыш майский, Медуница неясная															
		Рекреационная х-ка: тип ландшафта Закрыт. гориз. сомкн, эстетическая оценка 2, рекреационная оценка Средняя, Устойчивые, проходимость Средняя, просматриваемость Средняя, треб. незначит. регулир. рекреации															
12	0.7	9Б1С+ЛП,Д	1	28	Б	100	28	10	Сслм	0.7	25	18.7	16.8				
					С	115	28	4	В2				1.9				
					ЛП		28	1									
					Д		28										
		подлесок: АЖ, ЛЩ, Р Средний															
		Класс пожарной опасности 4															
		Краснокнижные растения: Страусник обыкновенный, Ландыш майский, Медуница неясная															
		Рекреационная х-ка: тип ландшафта Закрыт. гориз. сомкн, эстетическая оценка 2, рекреационная оценка Средняя, Устойчивые, проходимость Средняя, просматриваемость Средняя, треб. незначит. регулир. рекреации															
13	0.5	Насажд.с пород.иск.пр.															
		10Б+ЛП	1	28	Б	70	28	7	Сслм	0.8	29	14.4	14.4				
					ЛП		28	3	В2								
		подлесок: ЛЩ, Р Средний						1									
		Класс пожарной опасности 4															
		Краснокнижные растения: Страусник обыкновенный, Ландыш майский, Медуница неясная															
		Рекреационная х-ка: тип ландшафта Закрыт. гориз. сомкн, эстетическая оценка 2, рекреационная оценка Средняя, Устойчивые, проходимость Средняя, просматриваемость Средняя, треб. незначит. регулир. рекреации															

Лосиноостровский лесопарк | Функциональная зона: Рекреационная зона | Квартал 27-3

N выдела	Площадь, га	Состав. Покров, почва, рельеф, особ. выд. исхожд. Кат. земель: Хар. лесн. культур: Кадастров. оценка	Ярус	Элемент леса	Возраст	Высота	Диаметр	Кл. бон.	Гр. поч.	Тип леса	Полнота	Запас сырораст. леса, дес. кбм: Сумм. на 1 га	Кл. Запас на выделе, дес. кбм: общий	по породам	Состояние	Устойчивость	Единичных: общий	Единичных: лик.	Захламленность	Хозяйственные мероприятия: вид
1	2	3	4	5	6	7	8	9	10	11	12	13	14	15	16	17	18	19	20	21	22	23	24
14	2.0	10Б+ЛП	1	28	Б	70	28	28	7	3	1	Сслм	0.8	29	58.1	58.1							
					ЛП			28				В2											
		подлесок: ЛЩ, Р Средний																					
		Класс пожарной опасности 4																					
		Краснокнижные растения: Страусник обыкновенный, Ландыш майский, Медуница неясная																					
		Рекреационная х-ка: тип ландшафта Закрыт. гориз. сомкн, эстетическая оценка 2, рекреационная оценка Средняя, Устойчивые, проходимость Средняя, просматриваемость Средняя, треб. незначит. регулир. рекреации																					
15	0.3	Культуры лесные																					
		7С1ЛП1Д1Б	1	28	С	100	28	40	5	3	1	Сслм	0.6	29	8.8	6.1							
					ЛП			40				В2				0.9							
					Д			40								0.9							
					Б			40								0.9							
		подлесок: ЛЩ, Р Средний																					
		Класс пожарной опасности 3																					
		Краснокнижные растения: Страусник обыкновенный, Ландыш майский, Медуница неясная																					
		Рекреационная х-ка: тип ландшафта Закрыт. гориз. сомкн, эстетическая оценка 2, рекреационная оценка Средняя, Устойчивые, проходимость Средняя, просматриваемость Средняя, треб. незначит. регулир. рекреации																					
16	1.0	6Д3Б1ЛП	1	21	Д	65	18	28	4	2	2	Сслм	0.7	20	19.1	11.5							
					Б	65	25	28				В2				5.7							
					ЛП			28								1.9							
		подлесок: ЛЩ, Р, Ж Средний																					
		Класс пожарной опасности 3																					
		Краснокнижные растения: Страусник обыкновенный, Ландыш майский, Медуница неясная																					
		Рекреационная х-ка: тип ландшафта Закрыт. гориз. сомкн, эстетическая оценка 2, рекреационная оценка Средняя, Устойчивые, проходимость Средняя, просматриваемость Средняя, треб. незначит. регулир. рекреации																					

N вы-де-ла	Площадь, га	Состав.Подр.Подл.,Покров,почва, рельеф,особ.выд.Про исхожд.Кат.земель:Хар.лесн. культур:Кадастров.оценка	Я:Р:У:С:а	Вы-сота Яр ус	Элемент лесa	Воз-раст	Вы-со-та	Диаметр	Кл.Гр.возраст	Бонитет	Тип леса ТЛУ	Полнота	Запас сырораст. леса, дес.кбм Сумм: на 1 га	Кл. Запас на выделе, дес.кбм общий:по выдел:вляющ:ти:стар.	то: вазосоставе	сурехдин	еди-нических дер.	захламлен.общий	лик-вида	Хозяйственные мероприятия
1	2	3	4	5	6	7	8	9	10	11	12	13	14	15	16	17	18	19	20	21	22	23	24
17	1.4	10Б+Д,ЛП	1	28	Б Д ЛП	70	28	32	7	3	1	Сслм В2	0.6	22	31.7	31.7							
18	3.6	3ЛП3Д2Б2С	1	28	ЛП Д Б С	100	28	36 36 32 44	10	4	1	Сслм В2	0.7	40	144.3	43.3 43.2 28.9 28.9							
19	1.5	4Б4ЛП2С	1	28	Б ЛП С	70 100	28	28 44 40	7	3	1	Сслм В2	0.7	25	38.2	15.3 15.3 7.6							

подлесок: СВД, ЛЩ, Р Средний
Класс пожарной опасности 4
Краснокнижные растения: Страусник обыкновенный, Ландыш майский, Медуница неясная
Рекреационная х-ка: тип ландшафта Закрыт. гориз. сомкн, эстетическая оценка 2, рекреационная оценка Средняя, Устойчивые, проходимость Средняя, просматриваемость Средняя, треб. незначит. регулир. рекреации

подлесок: ЛЩ, Р Средний
Класс пожарной опасности 4
Краснокнижные растения: Страусник обыкновенный, Ландыш майский
Рекреационная х-ка: тип ландшафта Закрыт. гориз. сомкн, эстетическая оценка 2, рекреационная оценка Средняя, Устойчивые, проходимость Средняя, просматриваемость Средняя, треб. незначит. регулир. рекреации

```
: N :Пло- :Состав.Подр.Подл.:Я:Вы- :Эле-:Воз:Вы-:Ди:Кл.Гр.Бо: Тип  :Полн:Запас сырораст. :Кл. Запас на выделе, дес.кбм:                 :
:вы-:щадь,:Покров,почва, ре-:Р:со- :мент:   :   :ам:во:во:ни:      :ота : леса, дес.кбм  :то:-------------------------:                 :
:де-:     :льеф,особ.выд.Про:У:та  :    :ра :со-:ет:зр:зр:те: леса :----:----------------:ва:су- :ре- :еди-:захламлен.:Хозяйственные    :
:ла : га  :исхожд.Кат.земель:С:Яр  :ле- :   :   :р :ас:ас:т :      :Сумм: на :общий:по   :рн:хо- :    :нич-:----------:                 :
:   :     :Хар.лесн. культур: :ус  :са  :ст :та :  :та:та:  :      :а пл: 1  :на   :соста:ос:стоя:дин :ных :общий:лик-:мероприятия      :
:   :     :Кадастров.оценка : :а   :    :   :   :  :  :  :  : ТЛУ  :сеч.: га :выдел:вляющ:ти:стар.    :дер.:     :вида:                 :
: 1 :  2  :         3       :4: 5  :  6 : 7 : 8 : 9:10:11:12:  13  : 14 : 15 :  16 : 17  :18: 19 : 20 : 21 : 22  : 23 :     24          :
```

```
20  1.5   9Б1ЛП+Д           1  28   Б    75  28  28 8  4  1  Сслм   0.7  25   38.3  34.5
                                     ЛП          28          В2                    3.8
                                     Д           28
          подлесок: ЛЩ, Р Средний
          Класс пожарной опасности 4
          Краснокнижные растения: Страусник обыкновенный, Ландыш майский
          Рекреационная х-ка: тип ландшафта Закрыт. гориз. сомкн, эстетическая оценка 2, рекреационная оценка Средняя, Устойчивые,
          проходимость Средняя, просматриваемость Средняя, треб. незначит. регулир. рекреации

21  0.7   8Б2ЛП+Д           1  28   Б    70  28  28 7  3  1  Сслм   0.7  25   17.2  13.8
                                     ЛП          28          В2                    3.4
                                     Д           28
          подлесок: ЛЩ, Р Средний
          Класс пожарной опасности 4
          Краснокнижные растения: Страусник обыкновенный, Ландыш майский, Медуница неясная
          Рекреационная х-ка: тип ландшафта Закрыт. гориз. сомкн, эстетическая оценка 2, рекреационная оценка Средняя, Устойчивые,
          проходимость Средняя, просматриваемость Средняя, треб. незначит. регулир. рекреации

22  1.7   10Б+ЛП,Д,С        1  28   Б    95  28  28 10 4  1  Сслм   0.8  29   50.2  50.2
                                     ЛП          28          В2
                                     Д           28
                                     С           28
          подлесок: Р, ЛЩ Редкий
          Класс пожарной опасности 4
          Краснокнижные растения: Страусник обыкновенный, Ландыш майский
          Рекреационная х-ка: тип ландшафта Закрыт. гориз. сомкн, эстетическая оценка 2, рекреационная оценка Средняя, Устойчивые,
          проходимость Средняя, просматриваемость Средняя, треб. незначит. регулир. рекреации

23  0.3   Поляна для отдыха
                                                         -
                                                         371
          Класс пожарной опасности 2
          Краснокнижные растения: Страусник обыкновенный, Ландыш майский
          Рекреационная х-ка: тип ландшафта Открытый с дерев., эстетическая оценка 2, рекреационная оценка Высокая, Устойчивые,
          проходимость Хорошая, просматриваемость Хорошая, треб. незначит. регулир. рекреации
```

Лосиноостровский лесопарк | Функциональная зона: Рекреационная зона | Квартал 27-3

N выдела	Площадь, га	Состав. Покров, почва, рельеф, особ. выд. Исхожд. Кат. земель: Хар. лесн. культур: Кадастров. оценка	Подр.	Подл.	Ярус	Возраст	Высота	Диаметр	Кл. бонитета	Тип леса	Полнота	Запас сырораст. ота леса, дес.кбм	Кл. Запас на выделе, дес.кбм Сумм на 1 га	Общий запас	Запас по породам	Ср. запас	Ликвидный запас	Хозяйственные мероприятия
1	2	3	4	5	6	7	8	9	10	11	12	13	14	15	16	17	18	19	20	21	22	23	24
24	0.6	10Б+ЛП,Д,ОС	1	28	Б	55	28	28	6	2	1А	Сслм	0.5	18	11.4	11.4							
					ЛП			28				В2											
					Д			28															
					ОС			28															
		подлесок: ЛЩ, Ж Средний Класс пожарной опасности 4 Краснокнижные растения: Страусник обыкновенный, Ландыш майский Рекреационная х-ка: тип ландшафта Закрыт. гориз. сомкн, эстетическая оценка 2, рекреационная оценка Средняя, Устойчивые, проходимость Средняя, просматриваемость Средняя, треб. незначит. регулир. рекреации																					
25	0.2	9Д1Б+ЛП	1	28	Д	130	28	48	7	4	2	Дслш	0.7	32	7.3	6.6							
					Б			48				С2				0.7							
					ЛП			48															
		подлесок: ЛЩ Редкий Класс пожарной опасности 3 Краснокнижные растения: Страусник обыкновенный, Ландыш майский Рекреационная х-ка: тип ландшафта Закрыт. гориз. сомкн, эстетическая оценка 2, рекреационная оценка Средняя, Устойчивые, проходимость Хорошая, просматриваемость Хорошая, треб. незначит. регулир. рекреации																					
27	0.2	Река											-										
		Класс пожарной опасности 5 Земли линейного протяжения: ширина 3.0 м, протяженность 0.71 км																					
28	0.0	Ручей											-										
		Класс пожарной опасности 5 Земли линейного протяжения: ширина 3.0 м, протяженность 0.00 км																					

Лосиноостровский лесопарк | Функциональная зона: Рекреационная зона | Квартал 27-3

N выдела	Площадь, га	Состав. Покров, почва, рельеф, особ. выд. Хар. лесн. культур. Кадастров. оценка	Подр.	Подл.	Я	Вы-сота	Элемент леса	Возраст	Вы-сота	Диаметр	Кл. бон.	Гр. бон.	Тип леса	Полнота	Запас сырораст. леса, дес.кбм	Кл. таксации	Запас на выделе, дес.кбм: Сумм на 1 га	общий по выдел	по составляющим породам	сырорастущ	Состояние	Бонитет	Динамика	Хозяйственные мероприятия: захламленность	общий	лик-видация	дер.	нич-
1	2	3	4	5	6	7	8	9	10	11	12	13	14	15	16	17	18	19	20	21	22	23	24					
29	0.5	Канава мелиоратив.																										
														-														
		Класс пожарной опасности 5 Земли линейного протяжения: ширина 5.0 м, протяженность 1.03 км																										
30	0.2	Просеки квартальные																										
														-														
		Класс пожарной опасности 5 Земли линейного протяжения: ширина 4.0 м, протяженность 0.61 км																										
31	0.2	Границы окружные																										
														-														
		Класс пожарной опасности 5 Земли линейного протяжения: ширина 1.0 м, протяженность 1.90 км																										
32	0.1	Дорога автом.грунтовая																										
														-														
		Класс пожарной опасности 5 Земли линейного протяжения: ширина 3.0 м, протяженность 0.52 км																										
		Итого по категории																										
	28.3														724								1		22			
		По составляющим породам																										
																С	71											
																Д	102											
																Б	402											
																ОС												
																ЛП	149											

Лосиноостровский лесопарк | Функциональная зона: Хозяйственная зона | Квартал 27-3

N выдела	Площадь, га	Состав. Покров, исхожд. Хар. лесн. культур. Кадастров. оценка	Подр. почва, рельеф, особ. выд. Катего. земель. культур. оценка	Подл. Прод. Сос. Ярус. Подъ. Сте. Тип леса	Элемент леса	Возраст	Высота	Диаметр	Класс бонитета	Тип леса	Полнота	Запас сырораст. Сумм. на 1 га	Кл. Запас на выделе, дес.кбм: общий	по составляющим породам	Кл. Запас на выделе, дес.кбм: хозяйственные	Захламленность: общий	Захламленность: неликвидная	Хозяйственные мероприятия
1	2	3	4	5	6	7	8	9	10	11	12	13	14	15	16	17	18	19	20
26	3.6	Линия электропередач										-							Расчистка
												371							
		Класс пожарной опасности 5 Земли линейного протяжения: ширина 50 м, протяженность 0.07 км, Заросшая Краснокнижные растения: Страусник обыкновенный, Ландыш майский Рекреационная х-ка: тип ландшафта Открытый с дерев., эстетическая оценка 2, рекреационная оценка Средняя, Устойчивые, проходимость Хорошая, просматриваемость Хорошая, треб. незначит. регулир. рекреации																	
		Итого по категории																	
	3.6																		
		По составляющим породам																	
		Итого по кварталу																	
	31.9												724		1	22			
		По составляющим породам																	
														С 71					
														Д 102					
														Б 402					
														ОС					
														ЛП 149					

Отметка об изменениях после лесоустройства

N выдела	Площадь выдела	Наименование выполненного мероприятия, иного воздействия; изменение качества земли; хозяйства	Год проведения (возраст)	Объемные показатели мероприятия, га, м3	Подпись лица произведшего запись

Лосиноостровский лесопарк | Функциональная зона: Рекреационная зона | Квартал 28-1

N выдела	Площадь, га	Состав. Подр. Подл. Покров, почва, рельеф, особ. выд. исхожд. Кат. земель: Хар. лесн. культур: Кадастров. оценка	Ярус	Элемент леса	Возраст	Высота	Диаметр	Кл. бон.	Тип леса	ТЛУ	Полнота	Запас сырораст. на 1 га, сечен.: Сумм. площ.	Запас сырораст. на 1 га, сечен.: общий	Кл. Запас на выделе, дес.кбм: по лесу	Кл. Запас на выделе, дес.кбм: по ярусам	Захламленность: общий	Захламленность: лик-ние	Хозяйственные мероприятия: вид
1	0.7	Культуры лесные																
		10Б	1	Б	60	27	24	6	1А	Дслш С2	0.6	21	15.1	15.1				
		5КЛО5ЛП	2	КЛО	40	12	12				0.3	4	2.9	1.4				
				ЛП										1.5				
		Класс пожарной опасности 4																
		Культуры: год создания л/к 1958, состояние Хорошие																
		Рекреационная х-ка: тип ландшафта Закрыт. вертик.сомкн, эстетическая оценка 2, рекреационная оценка Средняя, Устойчивые, проходимость Средняя, просматриваемость Хорошая, регулирование рекреации не требуется																
2	7.3	6ЛП2КЛО1Д1Б	1	ЛП	30	10	12	3	4	Дслш С2	0.8	9	65.5	39.2				Прорежив.1 оч. 20%
				КЛО										13.1				
				Д			10							6.6				
				Б			12							6.6				
		Единичные деревья																
		8Б2Д	26	Б	70	26	32					1			5.8			
				Д	105	26	40								1.5			
		подлесок: ЛЩ, Р Густой																
		Класс пожарной опасности 4																
		Краснокнижные растения: Медуница неясная																
		Рекреационная х-ка: тип ландшафта Закрыт. гориз. сомкн, эстетическая оценка 2, рекреационная оценка Средняя, Устойчивые, проходимость Средняя, просматриваемость Средняя, регулирование рекреации не требуется																
3	0.7	8ЛП1КЛО1Д	1	ЛП	40	14	14	4	3	Дслш С2	0.7	13	8.9	7.1				
				КЛО										0.9				
				Д										0.9				
		Единичные деревья																
		5Б3Д2Е	26	Б	70	26	32					6			2.1			
				Д	110	26	44								1.2			
				Е	70	26	32								0.8			
		подлесок: ЛЩ, Р Средний																
		Класс пожарной опасности 4																
		Краснокнижные растения: Страусник обыкновенный																
		Рекреационная х-ка: тип ландшафта Закрыт. гориз. сомкн, эстетическая оценка 2, рекреационная оценка Средняя, Устойчивые, проходимость Средняя, просматриваемость Средняя, регулирование рекреации не требуется																

Лосиноостровский лесопарк | Функциональная зона: Рекреационная зона | Квартал 28-1

N выдела	Площадь, га	Состав. Покров, почва, рельеф, особ. выд. Исхожд. Кат. земель: Хар. лесн. культур: Кадастров. оценка	Ярус	Элемент леса	Возраст	Высота	Диаметр	Кл. бонитета	Тип леса	Полнота	Запас сырораст. Сумм. на 1 га пл. сечен.:	Кл. Запас на выделе, дес.кбм: общий	Запас на выделе, дес.кбм: по породам	Ред. хоз. значение	Единица измерения	Захламленность: общий	Захламленность: ликвидная	Хозяйственные мероприятия: вид
1	2	3	4	5	6	7	8	9	10	11	12	13	14	15	16	17	18	19
4	0.4	8Б1Д1Е+ЛП,Б	1	24	Б	60	24	24	6	2	1	Дслш	0.6	19	8	6.4		
					Д							С2				0.8		
					Е											0.8		
					ЛП													
					Б													
		подрост: 9Д1Е (15) 2 м, 1 тыс.шт/га, благонадежный																
		подлесок: ЛЩ, Р, СВД Средний																
		Класс пожарной опасности 4																
		Краснокнижные растения: Ландыш майский, Страусник обыкновенный																
		Рекреационная х-ка: тип ландшафта П/открыт рав. разм., эстетическая оценка 2, рекреационная оценка Средняя, Устойчивые, проходимость Хорошая, просматриваемость Хорошая, треб. незначит. регулир. рекреации																
5	0.5	Культуры лесные																
		10Б	1	21	Б	45	21	16	5	2	1	Дслш	0.8	21	10.3	10.3		
												С2						
		подрост: 10Д (10) 1 м, 1 тыс.шт/га, благонадежный																
		подлесок: СВД, Р, ЛЩ Средний																
		Класс пожарной опасности 4																
		Культуры: год создания л/к 1973, состояние Удовлетворительные																
		Рекреационная х-ка: тип ландшафта Закрыт. гориз. сомкн, эстетическая оценка 1, рекреационная оценка Высокая, Повышенной устойчивости, проходимость Хорошая, просматриваемость Хорошая, треб. незначит. регулир. рекреации																
6	0.7	8Б1Д1Е+Б	1	12	Б	35	12	14	4	2	3	Дслш	0.6	7	4.9	3.9		
					Д			12				С2				0.5		
					Е		14	16								0.5		
					Б	12	12											
		Единичные деревья																
		8Б1Д1Е		25	Б	70	25	28					0.3					
					Д	120	24	48										
					Е			24										
		подлесок: ЛЩ, Р, СВД Средний																
		Класс пожарной опасности 4																
		Краснокнижные растения: Ландыш майский, Страусник обыкновенный																
		Рекреационная х-ка: тип ландшафта Закрыт. вертик.сомкн, эстетическая оценка 2, рекреационная оценка Средняя, Устойчивые, проходимость Средняя, просматриваемость Средняя, треб. незначит. регулир. рекреации																

Лосиноостровский лесопарк Функциональная зона: Рекреационная зона Квартал 28-1

N выдела	Площадь, га	Состав.Подр.Подл.Покров,почва, рельеф,особ.выд.Происхожд.Кат.земель Хар.лесн. культур Кадастров.оценка	Я Р У С	Высота Яруса	Элемент леса	Возраст	Высота	Диаметр	Кл.Гр.Бонит	Тип леса ТЛУ	Полнота Сумма пл. сеч.	Запас сырораст. леса, дес.кбм на 1 га	Запас сырораст. леса, дес.кбм общий на выдел	Запас сырораст. леса, дес.кбм по составляющ	Кл. Запас на выделе, дес.кбм: Вар.	Кл. Запас на выделе, дес.кбм: Сухостоя	Кл. Запас на выделе, дес.кбм: Ре-дин	Кл. Запас на выделе, дес.кбм: Единичных дер.	Кл. Запас на выделе, дес.кбм: Захламлен. общий	Кл. Запас на выделе, дес.кбм: Захламлен. лик-вида	Хозяйственные мероприятия
1	2	3	4	5	6	7	8	9	10	11	12	13	14	15	16	17	18	19	20	21	22	23	24

7 0.1 Стоянка транспорта

-
371

Класс пожарной опасности 2
Рекреационная х-ка: тип ландшафта Открытый без дер., эстетическая оценка 2, рекреационная оценка Средняя, Устойчивые

8	0.2	5Б4ИВД1ОС	1	20	Б	50	20	24	5	2	2	Дчрш	0.4	10	1.7	0.8
					ИВД			32				С3				0.7
					ОС			28								0.2

подлесок: ИВК, ТЛН, КРЛ Средний
Класс пожарной опасности 4
Краснокнижные растения: Медуница неясная
Рекреационная х-ка: тип ландшафта П/открыт рав. разм., эстетическая оценка 2, рекреационная оценка Средняя, Устойчивые, проходимость Средняя, просматриваемость Средняя, треб. незначит. регулир. рекреации

9 0.1 Поляна

-
371

Класс пожарной опасности 2
Краснокнижные растения: Чистяк весенний, Медуница неясная
Рекреационная х-ка: тип ландшафта Открытый без дер., эстетическая оценка 2, рекреационная оценка Средняя, проходимость Хорошая, просматриваемость Хорошая
Особенности: Площадь затоплена

10 0.2 Культуры лесные Проходн.1 оч.

		9ЛП1Б	1	15	ЛП	45	14	12	5	2	3	Дслш	0.9	18	3.9	3.5
					Б		20	16				С2				0.4

20%

подлесок: ЛЩ, Ж, Р Редкий
Класс пожарной опасности 4
Рекреационная х-ка: тип ландшафта Закрыт. гориз. сомкн, эстетическая оценка 2, рекреационная оценка Средняя, Устойчивые, проходимость Хорошая, просматриваемость Хорошая, треб. незначит. регулир. рекреации

Лосиноостровский лесопарк Функциональная зона: Рекреационная зона Квартал 28-1

N выдела	Площадь, га	Состав.Подр.Подл.Покров,почва, рельеф,особ.выд.Про исхожд.Кат.земель Хар.лесн. культур Кадастров.оценка	Я Р У С	Высота Яруса	Элемент леса	Возраст	Высота	Диаметр	Кл.Гр.Бонит	Тип леса	Полнота	Запас сырораст. леса, дес.кбм	Кл. Запас на выделе, дес.кбм	Хозяйственные мероприятия
1	2	3	4	5	6	7	8	9	10	11	12	13	14	15	16	17	18	19	20	21	22	23	24
11	1.1	10Б	1	5	Б	8	5	4	1	1	2	Сслм В2	0.9	4	4.3	4.3							Осветлен.1 оч. 20%

подлесок: ЛЩ Редкий
Класс пожарной опасности 4
Краснокнижные растения: Чистяк весенний, Медуница неясная
Рекреационная х-ка: тип ландшафта Закрыт. гориз. сомкн, эстетическая оценка 2, рекреационная оценка Средняя, Устойчивые, проходимость Плохая, просматриваемость Плохая, регулирование рекреации не требуется

12	0.9	7Д1ЛП1Е1Б	1	10	Д	40	10	14	2	1	3	Дслш С2	0.5	5	4.7	3.2
					ЛП	35	10	12								0.5
					Е											0.5
					Б	20										0.5

подлесок: ЛЩ, Р Средний
Класс пожарной опасности 3
Краснокнижные растения: Ландыш майский
Рекреационная х-ка: тип ландшафта П/открыт рав. разм., эстетическая оценка 2, рекреационная оценка Высокая, Повышенной устойчивости, проходимость Средняя, просматриваемость Средняя, регулирование рекреации не требуется

13	1.8	Насажд.с пород.иск.пр. 9Б1ОС+ИВД	1	22	Б	35	22	20	4	2	1А	Дчрш С3	0.8	22	40.5	36.5
					ОС											4
					ИВД											

подлесок: ЛЩ, КРЛ Средний
Класс пожарной опасности 4
Краснокнижные растения: Страусник обыкновенный, Чина весенняя, Медуница неясная, Чистяк весенний
Рекреационная х-ка: тип ландшафта Закрыт. гориз. сомкн, эстетическая оценка 2, рекреационная оценка Средняя, Устойчивые, проходимость Средняя, просматриваемость Средняя, регулирование рекреации не требуется
Особенности: Полнота неравномерная

Лосиноостровский лесопарк | Функциональная зона: Рекреационная зона | Квартал 28-1

N выдела	Площадь, га	Состав. Покров, почва, рельеф, особ. выд. Исхожд. Кат. земель: Хар. лесн. культур: Кадастров. оценка	Ярус	Высота, м	Элемент леса	Возраст, лет	Высота, м	Диаметр, см	Кл. сост.	Гр. стоя.	Бонитет	Тип леса	Полнота	Запас сырораст. леса, дес.кбм: Сумм. на 1 га	Кл. Запас на выделе, дес.кбм: общий на 1 га	по составу	рн. ос.	хо- зяйств.	единич. дер.	Захламленность: общий	Захламленность: лик-вида	Хозяйственные мероприятия
1	2	3	4	5	6	7	8	9	10	11	12	13	14	15	16	17	18	19	20	21	22	23	24
14	0.8	10Б+ЛП	1	28	Б	100	28	36	10	4	1	Дслш	0.5	18	13.5	13.5							
					ЛП	80	28	28				С2											
		4Д4ЛП2КЛО	2	16	Д	40	16	14					0.3	6	4.5	1.8							
					ЛП											1.8							
					КЛО											0.9							
		подлесок: ЛЩ, КРЛ Средний																					
		Класс пожарной опасности 4																					
		Рекреационная х-ка: тип ландшафта Закрыт. вертик.сомкн, эстетическая оценка 2, рекреационная оценка Средняя, Устойчивые, проходимость Хорошая, просматриваемость Хорошая, треб. незначит. регулир. рекреации																					
15	2.0	6Б4ЛП+Е,Д	1	6	Б	11	6	6	1	1	1	Дслш	1	5	10.1	6.1							Прочист. 1 оч.
					ЛП							С2				4							20%
					Е																		
					Д	180																	
		Единичные деревья																					
		10Б+Д		26	Б	80	26	28						1					2				
					Д																		
		подлесок: Р, ЛЩ, МЛ Густой																					
		Класс пожарной опасности 4																					
		Краснокнижные растения: Страусник обыкновенный, Медуница неясная																					
		Рекреационная х-ка: тип ландшафта Закрыт. гориз. сомкн, эстетическая оценка 2, рекреационная оценка Средняя, Устойчивые, проходимость Средняя, просматриваемость Средняя, регулирование рекреации не требуется																					

Лосиноостровский лесопарк Функциональная зона: Рекреационная зона Квартал 28-1

N выдела	Площадь, га	Состав.Подр.Подл.Покров,почва, рельеф,особ.выд.Происхожд.Кат.земель Хар.лесн. культур Кадастров.оценка	Я Р У С	Высота Яруса	Элемент леса	Возраст	Высота	Диаметр	Кл.возраста	Гр.возраста	Бонитет	Тип леса ТЛУ	Полнота Сумма пл. сеч.	Запас сырораст. леса, дес.кбм на 1 га	Запас сырораст. леса, дес.кбм общий на выдел	Запас сырораст. леса, дес.кбм по составляющ.	Кл. Запас на выделе, дес.кбм: товарн. ос. ти	Кл. Запас на выделе, дес.кбм: сухостоя стар.	Кл. Запас на выделе, дес.кбм: ре-дин	Кл. Запас на выделе, дес.кбм: единичных дер.	Кл. Запас на выделе, дес.кбм: захламлен. общий	Кл. Запас на выделе, дес.кбм: захламлен. лик-вида	Хозяйственные мероприятия
1	2	3	4	5	6	7	8	9	10	11	12	13	14	15	16	17	18	19	20	21	22	23	24
16	1.7	7ЛП2Д1Е	1	14	ЛП	40	14	12	4	2	3	Дслш	0.6	11	19	13.3							
					Д							С2				3.8							
					Е											1.9							
		Единичные деревья																					
		3Б2Е2Д2ЛП1С		28	Б	100	28	40						8						4			
					Е		27	36												2.8			
					Д		27	44												2.8			
					ЛП		28													2.8			
					С															1.4			
		подрост: 8Е2Д (20) 3 м, 10.5 тыс.шт/га, благонадежный																					
		подлесок: ЛЩ Средний																					
		Класс пожарной опасности 4																					
		Краснокнижные растения: Страусник обыкновенный																					
		Рекреационная х-ка: тип ландшафта Закрыт. вертик.сомкн, эстетическая оценка 2, рекреационная оценка Средняя, Устойчивые, проходимость Средняя, просматриваемость Средняя, треб. незначит. регулир. рекреации																					
		Особенности: Полнота неравномерная, Состав неоднородный																					
17	0.1	Культуры лесные																					
		9Б1ЛП	1	20	Б	40	20	16	4	2	1	Дслш	0.7	17	0.9	0.8							
					ЛП			14				С2				0.1							
		подлесок: ЛЩ, СВД, Ж Средний																					
		Класс пожарной опасности 4																					
		Культуры: год создания л/к 1973, состояние Хорошие																					
		Рекреационная х-ка: тип ландшафта Закрыт. гориз. сомкн, эстетическая оценка 2, рекреационная оценка Средняя, Устойчивые, проходимость Средняя, просматриваемость Средняя, треб. незначит. регулир. рекреации																					
		Особенности: Полнота неравномерная																					
18	1.0	Прочие земли																					
												-											
												371											
		Класс пожарной опасности 5																					
		Особенности: Самовольная застройка																					

Лосиноостровский лесопарк Функциональная зона: Рекреационная зона Квартал 28-1

N выдела	Площадь, га	Состав.Подр.Подл.Покров,почва, рельеф,особ.выд.Происхожд.Кат.земель Хар.лесн. культур Кадастров.оценка	Я Р У С	Высота Яруса	Элемент леса	Возраст	Высота	Диаметр	Кл.Гр.Бонитет	Тип леса ТЛУ	Полнота Сумма пл. сеч.	Запас сырораст. леса, дес.кбм на 1 га	Запас сырораст. леса, дес.кбм общий на выдел	Запас сырораст. леса, дес.кбм по составляющ	Кл. Запас на выделе, дес.кбм: Ватор ос ти	Запас на выделе, дес.кбм: Сухостоя стар.	Запас на выделе, дес.кбм: Редин	Запас на выделе, дес.кбм: Единичных дер.	Запас на выделе, дес.кбм: Захламлен. общий	Запас на выделе, дес.кбм: Захламлен. лик-вида	Хозяйственные мероприятия
1	2	3	4	5	6	7	8	9	10	11	12	13	14	15	16	17	18	19	20	21	22	23	24

19 0.2 Ручей

-

Класс пожарной опасности 5
Земли линейного протяжения: ширина 3.0 м, протяженность 0.59 км

20 0.1 Канава мелиоратив.

-

Класс пожарной опасности 5
Земли линейного протяжения: ширина 5.0 м, протяженность 0.26 км

21 0.1 Просеки квартальные

-

Класс пожарной опасности 5
Земли линейного протяжения: ширина 4.0 м, протяженность 0.37 км

22 0.0 Границы окружные

-

Класс пожарной опасности 5
Земли линейного протяжения: ширина 1.0 м, протяженность 0.28 км

23 0.0 Дорога автом.грунтовая

-

Класс пожарной опасности 5
Земли линейного протяжения: ширина 3.0 м, протяженность 0.12 км

Итого по категории
20.8 219 27

Лосиноостровский лесопарк | Функциональная зона: Рекреационная зона | Квартал 28-1

N выдела	Площадь, га	Состав. Покров, рельеф, исхожд. Хар. лесн. культур. Кадастров. оценка	Подр.	Подл.	Яруса	Высота	Элемент леса	Возраст	Вырубаемый запас	Диаметр	Класс бонитета	Группа возраста	Бонитет	Тип леса	Полнота	Запас сырораст. Сумм. на 1 га сечн.: общий	Кл. Запас на выделе, дес.кбм: по составляющим породам	Запас на выделе, дес.кбм: по составляющим породам	Состояние	Устойчивость	Стойкость	Динамика	Ремонтность	Захламленность: общий	Захламленность: ликвидная	Хозяйственные мероприятия: вида
1	2	3	4	5	6	7	8	9	10	11	12	13	14	15	16	17	18	19	20	21	22	23	24			
		По составляющим породам															Е	4								
																	Д	18								
																	КЛО	16								
																	Б	105								
																	ОС	4								
																	ЛП	71								
																	ИВД	1								
		Итого по кварталу																								
	20.8															219								27		
		По составляющим породам															Е	4								
																	Д	18								
																	КЛО	16								
																	Б	105								
																	ОС	4								
																	ЛП	71								
																	ИВД	1								

О т м е т к а о б и з м е н е н и я х п о с л е л е с о у с т р о й с т в а

N выдела	Площадь выдела	Наименование выполненного мероприятия, иного воздействия; изменение качества земли; хозяйства	Год проведения (возраст)	Объемные показатели мероприятия, га, м3	Подпись лица произведшего запись

Лосиноостровский лесопарк | Функциональная зона: Рекреационная зона | Квартал 28-2

N выд.	Площадь, га	Состав.Подр.Подл.:Покров,почва,рельеф,особ.выд.:Исхожд.Кат.земель:Хар.лесн. культур:Кадастров.оценка	Ярус	Возраст	Элемент леса	Высота, м	Диаметр, см	Кл.сомкн.	Гр.сост.	Бонитет	Тип леса	Полнота	Запас сырораст. леса, дес.кбм: Сумм. на 1 га	Кл. Запас на выделе, дес.кбм: общий по выдел.	Запас на выделе, дес.кбм: по хозяйственным породам	Захламленность: общий	Захламленность: лик-ние виды	Мероприятия
1	0.3	6Б4Д	1	21	Б	60	22	32	6	2	2	Дслш	0.6	15	4.2	2.5		
					Д	10	19	40				С2				1.7		
		подрост: 10Д (25) 4 м, 1 тыс.шт/га, благонадежный																
		подлесок: ЛЩ, КРЛ Густой																
		Класс пожарной опасности 4																
		Рекреационная х-ка: тип ландшафта П/открыт рав. разм., эстетическая оценка 2, рекреационная оценка Средняя, Устойчивые, проходимость Плохая, просматриваемость Плохая, треб. значит. регулир. рекреации																
2	1.9	8Д1ОС1Б+ЛП	1	25	Д	105	25	36	6	3	2	Дслш	0.4	15	29	23.2		
					ОС	70	24	24				С2				2.9		
					Б		26	32								2.9		
					ЛП													
		8ЛП2Д+КЛО	2	12	ЛП	40	12	12					0.3	4	7.7	6.2		
					Д			10								1.5		
					КЛО													
		подлесок: ЛЩ, КРЛ, Р Густой																
		Класс пожарной опасности 3																
		Краснокнижные растения: Страусник обыкновенный																
		Рекреационная х-ка: тип ландшафта Закрыт. вертик.сомкн, эстетическая оценка 2, рекреационная оценка Средняя, Устойчивые, проходимость Плохая, просматриваемость Плохая, треб. значит. регулир. рекреации																
		Особенности: Полнота неравномерная, Состав неоднородный																
3	0.5	10Б+ЛП,КЛО	1	22	Б	90	22	36	9	4	3	Дслш	0.4	11	5.7	5.7		
					ЛП	45						С2						
					КЛО													
		подлесок: ЛЩ, Р Густой																
		Класс пожарной опасности 4																
		Краснокнижные растения: Медуница неясная																
		Рекреационная х-ка: тип ландшафта П/открыт груп. разм., эстетическая оценка 2, рекреационная оценка Средняя, Устойчивые, проходимость Средняя, просматриваемость Средняя, треб. значит. регулир. рекреации																

Лосиноостровский лесопарк Функциональная зона: Рекреационная зона Квартал 28-2

N выдела	Площадь, га	Состав.Подр.Подл.Покров,почва, рельеф,особ.выд.Происхожд.Кат.земель:Хар.лесн. культур:Кадастров.оценка	Я:Р:У:С	Высота:Яруса	Элемент леса	Возраст	Высота	Диаметр	Кл.Гр.Бонитета	Кл.Гр.Бонитета	Кл.Гр.Бонитета	Тип леса ТЛУ	Полнота	Запас сырораст. леса, дес.кбм			Кл. Запас на выделе, дес.кбм						Хозяйственные мероприятия
													Сумма пл. сеч.	на 1 га	общий на выдел	по составляющ.	Кл. Запас на выделе, дес.кбм: товарн. ос. ти	сухостоя стар.	редин	единичных дер.	захламлен. общий	лик-вида	
1	2	3	4	5	6	7	8	9	10	11	12	13	14	15	16	17	18	19	20	21	22	23	24
4	2.5	8ЛП1Б1ЛП+Д	1	28	ЛП	70	28	24	7	3	1	Дслш	0.6	34	86.7	69.3							
					Б			28				С2				8.7							
					ЛП	100	29	40								8.7							
					Д		27	44															
		подлесок: ЛЩ Средний																					
		Класс пожарной опасности 4																					
		Краснокнижные растения: Чистяк весенний																					
		Рекреационная х-ка: тип ландшафта П/открыт рав. разм., эстетическая оценка 2, рекреационная оценка Средняя, Устойчивые, проходимость Средняя, просматриваемость Средняя, треб. незначит. регулир. рекреации																					
5	0.7	4Б3Д3ЛП+С	1	26	Б	95	27	32	10	4	2	Дслш	0.4	14	10.1	4.1							
					Д	95	26	36				С2				3							
					ЛП											3							
					С																		
		6ЛП4Д	2	12	ЛП	40	12	12					0.3	4	2.9	1.7							
					Д		12	10								1.2							
		подлесок: ЛЩ Густой																					
		Класс пожарной опасности 4																					
		Краснокнижные растения: Страусник обыкновенный, Чистяк весенний																					
		Рекреационная х-ка: тип ландшафта Закрыт. вертик.сомкн, эстетическая оценка 2, рекреационная оценка Средняя, Устойчивые, проходимость Средняя, просматриваемость Средняя, треб. незначит. регулир. рекреации																					
		Особенности: Состав неоднородный																					
6	1.1	10Б+Д	1	24	Б	70	24	28	7	3	2	Дчрш	0.4	12	13.1	13.1							
					Д	90	18	36				С3											
		8Д1Б1ЛП	2	10	Д	40	10	10					0.3	3	3.3	2.7							
					Б											0.3							
					ЛП											0.3							
		подлесок: КРЛ, Р, ЛЩ Средний																					
		Класс пожарной опасности 4																					
		Краснокнижные растения: Ландыш майский, Страусник обыкновенный, Чина весенняя, Чистяк весенний, Медуница неясная																					
		Рекреационная х-ка: тип ландшафта Закрыт. вертик.сомкн, эстетическая оценка 2, рекреационная оценка Средняя, Устойчивые, проходимость Средняя, просматриваемость Средняя, регулирование рекреации не требуется																					
		Особенности: Площадь затоплена																					

Лосиноостровский лесопарк | Функциональная зона: Рекреационная зона | Квартал 28-2

N выдела	Площадь, га	Состав.Подр.Подл.:Покров,почва, рельеф,особ.выд.Пространственная характеристика:Исходный материал.Категория земель:Характеристика лесных культур:Кадастровая оценка	Ярус	Возраст	Элемент леса	Высота, м	Диаметр, см	Класс товарности	Группа возраста	Бонитет	Тип леса	Полнота	Запас сырораст. леса, дес.кбм: Сумм. по выделу	Запас сырораст. леса, дес.кбм: на 1 га	Кл. Запас на выделе, дес.кбм: общий по выделу	Кл. Запас на выделе, дес.кбм: Хозяйственные мероприятия: захламленность	Кл. Запас на выделе, дес.кбм: Хозяйственные мероприятия: единичного вида
1	2	3	4	5	6	7	8	9	10	11	12	13	14	15	16	17	18
7	0.7	4ЛП4Б2Д	1	27	ЛП	75	26	28	8	4	1	Дслш	0.4	22	14.5	5.8	0.7
					Б	95	27	36				С2				5.8	
					Д											2.9	
		8ЛП1Д1КЛО	2	13	ЛП	35	14	12					0.4	7	4.6	3.6	
					Д		12	14								0.5	
					КЛО		10	12								0.5	
		подлесок: ЛЩ Средний Класс пожарной опасности 4 Рекреационная х-ка: тип ландшафта Закрыт. вертик.сомкн, эстетическая оценка 2, рекреационная оценка Средняя, Устойчивые, проходимость Средняя, просматриваемость Средняя, треб. незначит. регулир. рекреации															
8	0.8	7Д2Б1ЛП+ОС	1	26	Д	110	26	40	6	3	2	Дслш	0.4	16	13.6	9.5	
					Б	80	27	32				С2				2.7	
					ЛП			28								1.4	
					ОС												
		8ЛП2Д+КЛО	2	12	ЛП	40	12	12					0.3	4	3.4	2.7	
					Д											0.7	
					КЛО												
		подлесок: ЛЩ Средний Класс пожарной опасности 3 Краснокнижные растения: Чистяк весенний Рекреационная х-ка: тип ландшафта П/открыт рав. разм., эстетическая оценка 2, рекреационная оценка Средняя, Устойчивые, проходимость Средняя, просматриваемость Средняя, треб. незначит. регулир. рекреации															
9	0.4	9Б1Д	1	26	Б	70	26	28	7	3	1	Дслш	0.7	23	9.5	8.5	
					Д		24	28				С2				1	
		подлесок: ЛЩ Средний Класс пожарной опасности 4 Рекреационная х-ка: тип ландшафта П/открыт рав. разм., эстетическая оценка 11, рекреационная оценка Средняя, Устойчивые, проходимость Средняя, просматриваемость Средняя, треб. незначит. регулир. рекреации															

Лосиноостровский лесопарк | Функциональная зона: Рекреационная зона | Квартал 28-2

N выдела	Площадь, га	Состав. Покров, почва, рельеф, особ. выд. Исхожд. Кат. земель: Хар. лесн. культур: Кадастров. оценка	Ярус	Высота, м	Элемент леса	Возраст, лет	Высота, м	Диаметр, см	Класс. густ.	Группа возр.	Бонитет	Тип леса	Полнота	Запас сырораст. леса, дес.кбм: Сумм. на 1 га	Кл. Запас на выделе, дес.кбм: общий на выдел	по сост.	рн:хо- ствующ:	еди-ние стоя:	захламлен.: дин. стар.	Хозяйственные мероприятия: нич-ных дер.	общий	лик-видов	
10	0.9	8Д1Б1Б+ЛП	1	25	Д	105	25	40	6	3	2	Дчрш	0.5	18	16	12.8							
					Б	50	22	24				С3				1.6							
					Б	70	24	28								1.6							
					ЛП																		
		подлесок: ЛЩ, КРЛ, Ж Средний																					
		Класс пожарной опасности 3																					
		Краснокнижные растения: Чина весенняя, Чистяк весенний																					
		Рекреационная х-ка: тип ландшафта П/открыт рав. разм., эстетическая оценка 2, рекреационная оценка Средняя, Устойчивые, проходимость Плохая, просматриваемость Средняя, треб. незначит. регулир. рекреации																					
		Особенности: Состав неоднородный, Полнота неравномерная, Площадь затоплена																					
11	0.3	4Б3Д3С	1	27	Б	90	27	32	9	4	1	Дслш	0.6	21	5.5	2.3							
					Д							С2				1.6							
					С			40								1.6							
		подлесок: ЛЩ Средний																					
		Класс пожарной опасности 4																					
		Рекреационная х-ка: тип ландшафта П/открыт рав. разм., эстетическая оценка 2, рекреационная оценка Средняя, Устойчивые, проходимость Средняя, просматриваемость Средняя, треб. незначит. регулир. рекреации																					
12	1.1	5Б3Д2ЛП	1	27	Б	95	28	32	10	4	1	Дслш	0.4	14	15.3	7.6							
					Д	110	26	40				С2				4.6							
					ЛП	95	27	40								3.1							
		7ЛП2Д1Б	2	13	ЛП	40	12	12					0.3	5	5.5	3.8							
					Д		14	16								1.1							
					Б			14								0.6							
		подлесок: ЛЩ, Р Средний																					
		Класс пожарной опасности 4																					
		Краснокнижные растения: Чистяк весенний																					
		Рекреационная х-ка: тип ландшафта Закрыт. вертик.сомкн, эстетическая оценка 2, рекреационная оценка Средняя, Устойчивые, проходимость Средняя, просматриваемость Средняя, треб. незначит. регулир. рекреации																					

Лосиноостровский лесопарк | Функциональная зона: Рекреационная зона | Квартал 28-2

N выдела	Площадь, га	Состав. Покров, рельеф, исходд. Хар. лесн. культур. Кадастров. оценка	Подр.	Подл.	Ярус	Возраст	Высота	Диаметр	Кл. бонитета	Тип леса	Полнота	Запас сырораст. Сумм. на 1 га	Кл. Запас на выделе, дес.кбм: общий	по составляющ.	сыр. стоя.	динам. стар.	Захламленность: общий	лик. дер.	Хозяйственные мероприятия: нич. вида
1	2	3	4	5	6	7	8	9	10	11	12	13	14	15	16	17	18	19	20	21	22	23	24
13	1.0	9ЛП1Б+Д	1	26	ЛП	85	26	28	9	4	2	Дслш	0.7	37	35.4	31.9							
					Б			32				С2				3.5							
					Д																		
		подлесок: ЛЩ Средний																					
		Класс пожарной опасности 4																					
		Краснокнижные растения: Чистяк весенний																					
		Рекреационная х-ка: тип ландшафта Закрыт. гориз. сомкн, эстетическая оценка 1, рекреационная оценка Высокая, Повышенной устойчивости, проходимость Средняя, просматриваемость Средняя, треб. незначит. регулир. рекреации																					
14	1.4	8Б2ОС	1	20	Б	65	20	20	7	3	3	Прчб	0.8	19	26.1	20.9							
					ОС							С5				5.2							
		подлесок: ЛЩ Густой																					
		Класс пожарной опасности 5																					
		Краснокнижные растения: Чистяк весенний																					
		Рекреационная х-ка: тип ландшафта Закрыт. гориз. сомкн, эстетическая оценка 2, рекреационная оценка Средняя, Устойчивые, проходимость Плохая, просматриваемость Средняя, треб. незначит. регулир. рекреации																					
		Особенности: Площадь затоплена																					
15	0.3	Редина естественная	-																				
		Единичные деревья									3	Прчб											
		8Д2Б		24	Д	110	24	44				С4	1.5			0.4							
					Б	60										0.1							
		подлесок: ТЛН Средний																					
		Класс пожарной опасности 3																					
		Краснокнижные растения: Чистяк весенний																					
		Рекреационная х-ка: тип ландшафта Открытый-редина, эстетическая оценка 3, рекреационная оценка Низкая, Средней устойчивости, проходимость Плохая, просматриваемость Средняя, треб. незначит. регулир. рекреации																					
		Особенности: Провед.мер-тий хоз.нецелесообразно, Площадь затоплена																					

Лосиноостровский лесопарк Функциональная зона: Рекреационная зона Квартал 28-2

N выдела	Площадь, га	Состав.Подр.Подл.Покров,почва, рельеф,особ.выд.Происхожд.Кат.земель Хар.лесн. культур Кадастров.оценка	Я.Р.У.С	Высота Яруса	Элемент леса	Возраст	Высота	Диаметр	Кл.возраста	Гр.возраста	Бонитет	Тип леса ТЛУ	Полнота Сумма пл. сеч.	Запас сырораст. леса, дес.кбм на 1 га	общий на выдел	по составляющ	Кл. товарн. ос. ти	Запас на выделе, дес.кбм: сухостоя стар.	ре-дин	единичных дер.	захламлен. общий	лик-вида	Хозяйственные мероприятия
1	2	3	4	5	6	7	8	9	10	11	12	13	14	15	16	17	18	19	20	21	22	23	24
16	0.7	5Д4ЛП1КЛО	1	10	Д	20	10	10	1	1	1А	Дслш	0.6	6	4.1	2.1							
					ЛП		10	8				С2				1.6							
					КЛО											0.4							
		Единичные деревья																					
		6ЛП4Д		25	ЛП	70	25	32						4						1.7			
					Д															1.1			
		подлесок: ЛЩ Густой																					
		Класс пожарной опасности 3																					
		Краснокнижные растения: Чистяк весенний																					
		Рекреационная х-ка: тип ландшафта Закрыт. вертик.сомкн, эстетическая оценка 2, рекреационная оценка Средняя, Устойчивые, проходимость Плохая, просматриваемость Плохая, регулирование рекреации не требуется																					
17	0.8	10Б+ОС,ИВД	1	12	Б	35	12	12	4	2	3	Прчб	0.4	5	3.8	3.8							
					ОС							С5											
					ИВД																		
		подлесок: ТЛН Средний																					
		Класс пожарной опасности 5																					
		Краснокнижные растения: Чина весенняя																					
		Рекреационная х-ка: тип ландшафта П/открыт рав. разм., эстетическая оценка 3, рекреационная оценка Низкая, Средней устойчивости, проходимость Плохая, просматриваемость Хорошая, требуется строгий режим рекреации																					
18	0.3	3Д3КЛО3ЛП1Б	1	8	Д	40	8	12	2	1	4	Дчрш	0.6	4	1.3	0.4							
					КЛО							С3				0.4							
					ЛП											0.4							
					Б											0.1							
		подлесок: КРЛ, ЛЩ Средний																					
		Класс пожарной опасности 3																					
		Краснокнижные растения: Страусник обыкновенный																					
		Рекреационная х-ка: тип ландшафта П/открыт рав. разм., эстетическая оценка 2, рекреационная оценка Средняя, Устойчивые, проходимость Средняя, просматриваемость Средняя, регулирование рекреации не требуется																					

Лосиноостровский лесопарк | Функциональная зона: Рекреационная зона | Квартал 28-2

N выдела	Площадь, га	Состав. Покров, рельеф, Хар. лесн. культур. Кадастров. оценка	Подр.	Подл.	Ярус	Высота	Элемент	Возраст	Вып.	Диам.	Кл. бон.	Гр. поч.	Бон.	Тип леса	Полнота	Запас сырораст. Сумм. на 1 га	Кл. Запас на выделе, дес.кбм: общий	по сост.	по хоз.	Запас захламлен.: единич.	Запас захламлен.: общий	Хозяйственные мероприятия: лик.	Хозяйственные мероприятия: вида
1	2	3	4	5	6	7	8	9	10	11	12	13	14	15	16	17	18	19	20	21	22	23	24
19	0.3	10Б	1	18	Б	50	18	16	5	2	2	Прчб С5	0.6	13	3.5	3.5							
		подлесок: КРЛ, ИВК Средний Класс пожарной опасности 5 Рекреационная х-ка: тип ландшафта П/открыт рав. разм., эстетическая оценка 2, рекреационная оценка Средняя, Устойчивые, проходимость Средняя, просматриваемость Хорошая, регулирование рекреации не требуется																					
20	0.3	Поляна Единичные деревья										-											
		8ЛП2Б		22	ЛП Б	75	22	28				371		1			0.2 0.1						
		подлесок: ИВК, ЛЩ Средний Класс пожарной опасности 2 Краснокнижные растения: Чистяк весенний Рекреационная х-ка: тип ландшафта Открытый с дерев., эстетическая оценка 2, рекреационная оценка Средняя, Устойчивые, проходимость Хорошая, просматриваемость Хорошая, треб. незначит. регулир. рекреации																					
21	2.4	8ЛП2Б	1	5	ЛП Б	10	5	6	1	1	2	Сдм В4	0.8	2	4.8	3.8 1	1.2		2.4				
		Единичные деревья 10ЛП		24	ЛП	75	24	28						0.5			1.2						
		подлесок: ЛЩ, МЛ Средний Класс пожарной опасности 5 Краснокнижные растения: Чистяк весенний, Медуница неясная Рекреационная х-ка: тип ландшафта Закрыт. гориз. сомкн, эстетическая оценка 2, рекреационная оценка Средняя, Устойчивые, проходимость Плохая, просматриваемость Плохая, треб. значит. регулир. рекреации																					

Лосиноостровский лесопарк | Функциональная зона: Рекреационная зона | Квартал 28-2

N выдела	Площадь, га	Состав. Покров, рельеф, исходжд. Хар.лесн. культур. Кадастров.оценка	Ярус	Высота, м	Элемент леса	Возраст, лет	Вып. сомкн.	Диам. ступ.	Кл.бон.	Гр.поч.	Бон.	Тип леса	Полнота	Запас сырораст. Сумм. на 1 га, м3	Кл. Запас на выделе, дес.кбм: общий по выдел	Кл. Запас на выделе, дес.кбм: по породам	Кл. Запас на выделе, дес.кбм: по ярусам	Захламленность: общий	Захламленность: лик-вида	Хозяйственные мероприятия
1	2	3	4	5	6	7	8	9	10	11	12	13	14	15	16	17	18	19	20	21
22	4.8	5Б5ЛП+Д	1	25	Б	65	25	28	7	3	1	Дслш	0.4	13	63	31.5				
					ЛП							С2				31.5				
					Д	110	26													
		8ЛП2Д	2	12	ЛП	40	12	12					0.3	4	19.4	15.5				
					Д											3.9				
		подлесок: ЛЩ Средний																		
		Класс пожарной опасности 4																		
		Краснокнижные растения: Ветреница дубравная, Медуница неясная, Чистяк весенний																		
		Рекреационная х-ка: тип ландшафта Закрыт. вертик.сомкн, эстетическая оценка 2, рекреационная оценка Средняя, Устойчивые, проходимость Средняя, просматриваемость Средняя, треб. незначит. регулир. рекреации																		
		Особенности: Состав неоднородный, Полнота неравномерная																		
23	1.5	10Б	1	29	Б	100	29	32	10	4	1	Сслм	0.6	22	32.2	32.2				
												В2								
		подлесок: ЛЩ, Р, Ж Средний																		
		Класс пожарной опасности 4																		
		Рекреационная х-ка: тип ландшафта Закрыт. гориз. сомкн, эстетическая оценка 2, рекреационная оценка Средняя, Устойчивые, проходимость Средняя, просматриваемость Средняя, регулирование рекреации не требуется																		
24	0.5	10ЛП+Б,Д	1	28	ЛП	100	28	40	10	4	1	Дслш	0.5	28	13.9	13.9	0.25		0.5	
					Б							С2								
					Д															
		подлесок: ЛЩ, КРЛ Средний																		
		Класс пожарной опасности 4																		
		Рекреационная х-ка: тип ландшафта П/открыт рав. разм., эстетическая оценка 1, рекреационная оценка Высокая, Повышенной устойчивости, проходимость Средняя, просматриваемость Средняя, регулирование рекреации не требуется																		

Лосиноостровский лесопарк | Функциональная зона: Рекреационная зона | Квартал 28-2

N выд.	Площадь, га	Состав. Покров, почва, рельеф, особ. выд. исхожд. Хар. лесн. культур. Кадастров. оценка	Ярус	Возраст	Элемент леса	Высота	Диаметр	Кл. сомкн.	Гр. запас	Бонитет	Тип леса	Полнота	Запас сырораст. леса, дес. кбм: Сумм. запас на 1 га	Кл. таксации: общий запас на выдел	Запас на выделе, дес. кбм: по породам	Кл. состояния	Кл. устойчивости	Кл. стихийных бедствий	Захламленность: общий	Захламленность: ликвидные	Хозяйственные мероприятия
1	2	3	4	5	6	7	8	9	10	11	12	13	14	15	16	17	18	19	20	21	22	23	24
25	1.9	9Б1ЛП	1	26	Б	70	26	28	7	3	1	Дслш	0.5	16	30.3	27.3							
					ЛП							С2				3							
		8ЛП1КЛО1Д	2	10	ЛП	30	10	8					0.4	4	7.6	6							
					КЛО											0.8							
					Д											0.8							
		Класс пожарной опасности 4																					
		Рекреационная х-ка: тип ландшафта Закрыт. вертик.сомкн, эстетическая оценка 2, рекреационная оценка Средняя, Устойчивые, проходимость Средняя, просматриваемость Средняя, регулирование рекреации не требуется																					
		Особенности: Полнота неравномерная, Состав неоднородный																					
26	0.4	10Б+Д	1	20	Б	60	20	16	6	2	2	Счрм	0.8	19	6.7	6.7							
					Д							В3											
		подрост: 10Д (15) 3 м, 2 тыс.шт/га, благонадежный																					
		подлесок: Р, ЛЩ Средний																					
		Класс пожарной опасности 4																					
		Краснокнижные растения: Ландыш майский, Медуница неясная																					
		Рекреационная х-ка: тип ландшафта Закрыт. гориз. сомкн, эстетическая оценка 2, рекреационная оценка Средняя, Устойчивые, проходимость Средняя, просматриваемость Средняя, треб. незначит. регулир. рекреации																					
27	0.5	10ЛП	1	6	ЛП	11	6	6	1	1	1	Дслш	1	3	1.6	1.6							Прочист. 1 оч. 20%
												С2											
		Единичные деревья																					
		6ЛП4Б		18	ЛП	40	18	20						0.5			0.2						
					Б			16									0.1						
		подлесок: ЛЩ Густой																					
		Класс пожарной опасности 4																					
		Краснокнижные растения: Страусник обыкновенный, Медуница неясная																					
		Рекреационная х-ка: тип ландшафта Закрыт. гориз. сомкн, эстетическая оценка 2, рекреационная оценка Средняя, Устойчивые, проходимость Средняя, просматриваемость Средняя, регулирование рекреации не требуется																					

Лосиноостровский лесопарк | Функциональная зона: Рекреационная зона | Квартал 28-2

N выдела	Площадь, га	Состав. Покров, почва, рельеф, особ. выд. Кат. земель: Хар. лесн. культур: Кадастров. оценка	Ярус	Элемент леса	Возраст, лет	Высота, м	Диаметр, см	Кл. бон.	Кл. гр.	Кл. бон.	Тип леса, ТЛУ	Полнота	Запас сырораст. леса, дес.кбм: Сумм. на 1 га	Запас сырораст. леса, дес.кбм: общий на выдел	Кл. Запас на выделе, дес.кбм: товарность по составляющим	Кл. Запас на выделе, дес.кбм: ср. сорт. дин. стар.	Захламленность: общий	Захламленность: лик. дер.	Хозяйственные мероприятия: вида
1	2	3	4	5	6	7	8	9	10	11	12	13	14	15	16	17	18	19	20	21	22	23	24
28	1.6	6ЛП4Д+Б	1	11	ЛП	35	12	14	4	2	3	Дчрш	0.4	5	8.2	4.9							
					Д		10	12				С3				3.3							
					Б		14	12															
		Единичные деревья																					
		8Б1ЛП1Д		24	Б	65	24	28					0.3										
					ЛП																		
					Д																		
		подлесок: ЛЩ Густой																					
		Класс пожарной опасности 4																					
		Краснокнижные растения: Страусник обыкновенный, Ландыш майский																					
		Рекреационная х-ка: тип ландшафта П/открыт рав. разм., эстетическая оценка 2, рекреационная оценка Средняя, Устойчивые, проходимость Средняя, просматриваемость Средняя, треб. незначит. регулир. рекреации																					
		Особенности: Состав неоднородный, Полнота неравномерная																					
29	0.5	9ЛП1Д	1	6	ЛП	11	6	6	1	1	1	Дчрш	1	3	1.6	1.4							Прочист. 1 оч.
					Д							С3				0.2							20%
		Единичные деревья																					
		5Б5Д		17	Б	65	20	24						0.5			0.2						
					Д		14										0.1						
		подлесок: ЛЩ Густой																					
		Класс пожарной опасности 4																					
		Рекреационная х-ка: тип ландшафта П/открыт рав. разм., эстетическая оценка 2, рекреационная оценка Средняя, Устойчивые, проходимость Средняя, просматриваемость Средняя, треб. незначит. регулир. рекреации																					
30	0.6	9Б1Д+С,ОС	1	22	Б	55	22	24	6	2	2	Дслш	0.5	13	8.2	7.4							
					Д		18	20				С2				0.8							
					С																		
					ОС																		
		4Б4ЛП2Д	2	14	Б	40	14	12					0.3	4	2.5	1							
					ЛП											1							
					Д											0.5							
		подлесок: ЛЩ Средний																					
		Класс пожарной опасности 4																					
		Рекреационная х-ка: тип ландшафта Закрыт. вертик.сомкн, эстетическая оценка 2, рекреационная оценка Средняя, Устойчивые, проходимость Средняя, просматриваемость Средняя, треб. незначит. регулир. рекреации																					

Лосиноостровский лесопарк | Функциональная зона: Рекреационная зона | Квартал 28-2

N выдела	Площадь, га	Состав. Покров, почва, рельеф, особ. выд. Хар. лесн. культур. Кадастров. оценка	Подр.	Подл.	Я	Вы-сота	Элемент леса	Воз-раст	Вы-сота	Диаметр	Кл. бон.	Гр. бон.	Тип леса	Полнота	Запас сырораст. Сумм. на 1 га пл. сеч.: га	Кл. то	Запас на выделе, дес.кбм: общий	по составляющим породам	Кл. вал	Кл. сум	Кл. дин	Захламленность: общий	Захламленность: лик	Хозяйственные мероприятия: вида
1	2	3	4	5	6	7	8	9	10	11	12	13	14	15	16	17	18	19	20	21	22	23	24	
32	0.1	Канава мелиоратив.										-												
		Класс пожарной опасности 5 Земли линейного протяжения: ширина 5.0 м, протяженность 0.19 км																						
33	0.1	Просеки квартальные										-												
		Класс пожарной опасности 5 Земли линейного протяжения: ширина 4.0 м, протяженность 0.21 км																						
34	0.2	Границы окружные										-												
		Класс пожарной опасности 5 Земли линейного протяжения: ширина 1.0 м, протяженность 2.24 км																						
35	0.3	Дорога автом.грунтовая										-												
		Класс пожарной опасности 5 Земли линейного протяжения: ширина 3.0 м, протяженность 0.96 км																						
		Итого по категории																						
	31.6	По составляющим породам																525 С 2 Д 80 КЛО 2 Б 207 ОС 8 ЛП 226 ИВД		1		5		4

Лосиноостровский лесопарк | Функциональная зона: Хозяйственная зона | Квартал 28-2

N выдела	Площадь, га	Состав. Покров, рельеф, исходжд. Хар. лесн. культур. Кадастров. оценка	Подр. почва, особ. Кат. земель	Подл. выд. Сомкн.	Я: Вы- ре- со- та ус са	Элемент	Возр.	Выдел	Ди- ам	Кл. бон.	Гр. тех.	Бон.	Тип леса, ТЛУ	Полнота	Запас сырораст. леса, дес.кбм: Сумм на 1 га	Кл. то: общий	Запас на выделе, дес.кбм: по составляющим породам	Захламлен. редни- нич- общий	Хозяйственные мероприятия: лик- дер.	вида
1	2	3	4	5	6	7	8	9	10	11	12	13	14	15	16	17	18	19	20	21
31	3.8	Линия электропередач										-								
												371								
		Класс пожарной опасности 5																		
		Земли линейного протяжения: ширина 70 м																		
		Итого по категории																		
	3.8																			
		По составляющим породам																		
		Итого по кварталу																		
	35.4														525	1	5	4		
		По составляющим породам																		
															С 2					
															Д 80					
															КЛО 2					
															Б 207					
															ОС 8					
															ЛП 226					
															ИВД					

Отметка об изменениях после лесоустройства

N выдела	Площадь выдела	Наименование выполненного мероприятия, иного воздействия; изменение кат. земли; хозяйства	Год проведения (возд.)	Объемные показатели мероприятия, га, м3	Подпись лица произведшего запись	N выдела	Площадь выдела	Наименование выполненного мероприятия, иного воздействия; изменение кат. земли; хозяйства	Год проведения (возд.)	Объемные показатели мероприятия, га, м3	Подпись лица произведшего запись

Лосиноостровский лесопарк Функциональная зона: Рекреационная зона Квартал 28-3

N вы-де-ла	Пло-щадь, га	Состав.Подр.Подл.Покров,почва, ре-льеф,особ.выд.Про-исхожд.Кат.земель Хар.лесн. культур Кадастров.оценка	Я Р У С	Вы-со-та Яр ус а	Эле-мент ле-са	Воз ра ст	Вы-со-та	Ди ам ет р	Кл.Гр.Бо ва зр ас та	Кл.Гр.Бо ва зр ас та	Кл.Гр.Бо ни те т	Тип леса ТЛУ	Полн ота Сумм а пл. сеч.	Запас сырораст. леса, дес.кбм на 1 га	Запас сырораст. леса, дес.кбм общий на выдел	Запас сырораст. леса, дес.кбм по соста вляющ	Кл. Запас на выделе, дес.кбм: то ва рн ос ти	Кл. Запас на выделе, дес.кбм: су хо стоя стар.	Кл. Запас на выделе, дес.кбм: ре дин	Кл. Запас на выделе, дес.кбм: еди нич ных дер.	Кл. Запас на выделе, дес.кбм: захламлен. общий	Кл. Запас на выделе, дес.кбм: захламлен. лик вида	Хозяйственные мероприятия
1	2	3	4	5	6	7	8	9	10	11	12	13	14	15	16	17	18	19	20	21	22	23	24
1	0.4	8ИВД2Б	1	18	ИВД	30	18	16	3	2	1А	Ечрш	0.9	19	7	5.6							
					Б							С3				1.4							

подлесок: ТЛН, ИВК Средний
Класс пожарной опасности 4
Краснокнижные растения: Чина весенняя
Рекреационная х-ка: тип ландшафта Закрыт. гориз. сомкн, эстетическая оценка 3, рекреационная оценка Низкая, Средней устойчивости, проходимость Плохая, просматриваемость Плохая, регулирование рекреации не требуется
Особенности: Площадь заболочена

2	0.6	3Д3КЛО3ЛП1Б	1	8	Д	40	8	12	2	1	4	Дчрш	0.6	4	2.4	0.7							
					КЛО							С3				0.7							
					ЛП											0.8							
					Б											0.2							
		Единичные деревья																					
		10Б		22	Б	60	22	20						1						0.6			

подлесок: КРЛ, ЛЩ Средний
Класс пожарной опасности 3
Краснокнижные растения: Ландыш майский, Страусник обыкновенный, Чина весенняя
Рекреационная х-ка: тип ландшафта П/открыт рав. разм., эстетическая оценка 2, рекреационная оценка Средняя, Устойчивые, проходимость Средняя, просматриваемость Средняя, регулирование рекреации не требуется

3	0.9	10Б+ИВД	1	23	Б	55	23	20	6	2	1	Ечрш	0.7	20	18.6	18.6							
					ИВД							С3											

подлесок: ЛЩ, КРЛ Средний
Класс пожарной опасности 4
Рекреационная х-ка: тип ландшафта Закрыт. гориз. сомкн, эстетическая оценка 1, рекреационная оценка Высокая, Повышенной устойчивости, проходимость Средняя, просматриваемость Средняя, треб. незначит. регулир. рекреации

N выдела	Площадь, га	Состав.Подр.Подл.Покров,почва, рельеф,особ.выд.Происхожд.Кат.земель Хар.лесн. культур Кадастров.оценка	Я.Р.У.С	Высота Яруса	Элемент леса	Возраст	Высота	Диаметр	Кл.возраста	Гр.возраста	Бонитет	Тип леса ТЛУ	Полнота Сумма пл. сеч.	Запас сырораст. леса, дес.кбм на 1 га	Запас сырораст. леса, дес.кбм общий на выдел	Запас сырораст. леса, дес.кбм по составляющ.	Кл. Запас на выделе, дес.кбм: товарн. ос. ти	Кл. Запас на выделе, дес.кбм: сухостоя стар.	Кл. Запас на выделе, дес.кбм: ре-дин	Кл. Запас на выделе, дес.кбм: единичных дер.	Кл. Запас на выделе, дес.кбм: захламлен. общий	Кл. Запас на выделе, дес.кбм: захламлен. лик-вида	Хозяйственные мероприятия
1	2	3	4	5	6	7	8	9	10	11	12	13	14	15	16	17	18	19	20	21	22	23	24
4	0.2	8Б2ИВД+ОС	1	16	Б	45	16	16	5	2	3	Прчб	0.5	9	1.7	1.4							
					ИВД							С4				0.3							
					ОС																		
		подлесок: КРЛ, СВД Средний																					
		Класс пожарной опасности 5																					
		Рекреационная х-ка: тип ландшафта П/открыт рав. разм., эстетическая оценка 2, рекреационная оценка Средняя, Устойчивые, проходимость Плохая, просматриваемость Средняя, треб. незначит. регулир. рекреации																					
		Особенности: Площадь затоплена																					
5	2.6	6Д3ЛП1КЛО	1	13	Д	45	14	16	3	2	2	Дчрш	0.4	6	15.8	9.5							
					ЛП	35	12	12				С3				4.7							
					КЛО											1.6							
		Единичные деревья																					
		9Б1Д		24	Б	80	24	32						2						4.8			
					Д	100														0.5			
		подлесок: ЛЩ, КРЛ Редкий																					
		Класс пожарной опасности 3																					
		Краснокнижные растения: Ландыш майский, Страусник обыкновенный																					
		Рекреационная х-ка: тип ландшафта П/открыт рав. разм., эстетическая оценка 2, рекреационная оценка Средняя, Устойчивые, проходимость Средняя, просматриваемость Средняя, регулирование рекреации не требуется																					
6	1.6	10Б+Б	1	28	Б	80	28	28	8	4	1	Ечрш	0.4	14	22.1	22.1							
					Б	110	28	40				С3											
		3 ярус древостоя																					
		5ЛП5Е		12	ЛП	30	12	10						4	6.3	3.2							
					Е			12								3.1							
		подлесок: КРЛ, ЛЩ Средний																					
		Класс пожарной опасности 4																					
		Краснокнижные растения: Страусник обыкновенный																					
		Рекреационная х-ка: тип ландшафта Закрыт. вертик.сомкн, эстетическая оценка 2, рекреационная оценка Средняя, Устойчивые, проходимость Средняя, просматриваемость Средняя, треб. незначит. регулир. рекреации																					

Лосиноостровский лесопарк | Функциональная зона: Рекреационная зона | Квартал 28-3

N выдела	Площадь, га	Состав. Покров, почва, рельеф, особ. выд. Кат. земель: Хар. лесн. культур: Кадастров. оценка	Ярус	Элемент ступени	Возраст, лет	Высота, м	Диаметр, см	Кл. лесоустр.	Гр. возобн.	Бонитет	Тип леса, ТЛУ	Полнота	Запас сырораст. леса, дес.кбм: Сумм на 1 га	Кл. Запас на выделе, дес.кбм: общий	по составляющим	Запас захламленности, куб.м/га: общий	лик.	Хозяйственные мероприятия: вида
1	2	3	4	5	6	7	8	9	10	11	12	13	14	15	16	17	18	19	20	21	22	23	24
7	2.0	10Б+Д,ОС,Е,ЛП	1	23	Б Д ОС Е ЛП	60 80	23 22	20 36	6	2	2	Дчрш СЗ	0.6	17	34.3	34.3							
		подлесок: ЛЩ, ТЛН Средний Класс пожарной опасности 4 Краснокнижные растения: Чистяк весенний Рекреационная х-ка: тип ландшафта П/открыт рав. разм., эстетическая оценка 2, рекреационная оценка Средняя, Устойчивые, проходимость Средняя, просматриваемость Средняя, треб. незначит. регулир. рекреации Особенности: В выделе овраг, Площадь затоплена																					
8	0.1	Площадка спорт.игровая										- 371											
		Класс пожарной опасности 5 Рекреационная х-ка: тип ландшафта Открытый с дерев., эстетическая оценка 2, рекреационная оценка Средняя, Устойчивые, проходимость Средняя, просматриваемость Средняя, треб. значит. регулир. рекреации																					
9	0.7	10Е+Д,ЛП	1	18	Е Д ЛП	50	18	16	3	2	1	Ечрш СЗ	0.7	22	15	15							
		Единичные деревья 8Б2Е		28	Б Е	105	28	36					0.3										
		подлесок: ЛЩ, Р Средний Класс пожарной опасности 3 Краснокнижные растения: Чистяк весенний Рекреационная х-ка: тип ландшафта П/открыт рав. разм., эстетическая оценка 2, рекреационная оценка Средняя, Устойчивые, проходимость Средняя, просматриваемость Средняя, регулирование рекреации не требуется																					

Лосиноостровский лесопарк Функциональная зона: Рекреационная зона Квартал 28-3

N выдела	Площадь, га	Состав.Подр.Подл.Покров,почва, рельеф,особ.выд.Происхожд.Кат.земель Хар.лесн. культур Кадастров.оценка	Я Р У С	Высота Яруса	Элемент леса	Возраст	Высота	Диаметр	Кл.Гр.Бонитет	Тип леса ТЛУ	Полнота Сумма пл. сеч.	Запас сырораст. леса, дес.кбм на 1 га	Запас сырораст. леса, дес.кбм общий на выдел	Запас сырораст. леса, дес.кбм по составляющ.	Кл. Запас на выделе, дес.кбм: товарн. ос. ти	сухостоя стар.	ре-дин	единичных дер.	захламлен. общий	захламлен. лик-вида	Хозяйственные мероприятия
1	2	3	4	5	6	7	8	9	10	11	12	13	14	15	16	17	18	19	20	21	22	23	24
10	1.1	9Б1Д	1	26	Б	70	26	28	7	3	1	Дслш	0.4	13	13.8	12.4							
					Д	80	25	36				С2				1.4							
		10Е	2	18	Е	55	18	20					0.4	12	12.7	12.7							

подлесок: ЛЩ, Р Редкий
Класс пожарной опасности 4
Рекреационная х-ка: тип ландшафта Закрыт. вертик.сомкн, эстетическая оценка 2, рекреационная оценка Средняя, Устойчивые, проходимость Хорошая, просматриваемость Хорошая, регулирование рекреации не требуется

11	2.3	10Б+Д	1	28	Б	70	28	28	7	3	1	Еслш	0.5	18	41.6	41.6							
					Д	110						С2											
		6Е2Д2ЛП	2	15	Е	45	18	16					0.3	7	16.2	9.8							
					Д	40	10	12								3.2							
					ЛП											3.2							

подлесок: ЛЩ, Р Средний
Класс пожарной опасности 4
Краснокнижные растения: Страусник обыкновенный
Рекреационная х-ка: тип ландшафта Закрыт. вертик.сомкн, эстетическая оценка 2, рекреационная оценка Средняя, Устойчивые, проходимость Средняя, просматриваемость Средняя, треб. незначит. регулир. рекреации

12	1.3	8ЛП1Д1Е+КЛО	1	12	ЛП	40	12	14	4	2	4	Ечрш	0.6	9	12.1	9.7							
					Д		10	14				С3				1.2							
					Е		12	16								1.2							
					КЛО																		
		Единичные деревья																					
		10Б+Е		26	Б	75	26	28						0.5						0.7			
					Е																		

подлесок: ЛЩ Средний
Класс пожарной опасности 4
Краснокнижные растения: Страусник обыкновенный
Рекреационная х-ка: тип ландшафта П/открыт рав. разм., эстетическая оценка 2, рекреационная оценка Средняя, Устойчивые, проходимость Средняя, просматриваемость Средняя, треб. незначит. регулир. рекреации

Лосиноостровский лесопарк | Функциональная зона: Рекреационная зона | Квартал 28-3

N выдела	Площадь, га	Состав. Покров, почва, рельеф, особ. выд. исхожд. Хар. лесн. культур: Кадастров. оценка	Ярус	Возраст	Элемент леса	Высота, м	Диаметр, см	Кл. бонитета	Тип леса	Полнота	Запас сырораст. леса, дес.кбм: Сумм: на 1 га пл: сечен.:	Кл. Запас на выделе, дес.кбм: общий: на выдел:	Хозяйственные мероприятия: захламленность: общий:	Хозяйственные мероприятия: ликвидные: стоящие:	Хозяйственные мероприятия: единичные: сухостойные:	Хозяйственные мероприятия: рекреационное:	Хозяйственные мероприятия: санитарно-оздоровительные:	Хозяйственные мероприятия: прочие виды:
13	0.2	8Б1ЛП1ЛП+Б,Е,Д	1	26	Б	70	26	28	7	3	1	Дслш	0.6	20	3.5	2.7			
					ЛП	60		24				С2				0.4			
					ЛП	85		36								0.4			
					Б	40													
					Е														
					Д	160													
		подлесок: ЛЩ, Р Средний																	
		Класс пожарной опасности 4																	
		Рекреационная х-ка: тип ландшафта П/открыт рав. разм., эстетическая оценка 2, рекреационная оценка Средняя, Устойчивые, проходимость Средняя, просматриваемость Средняя, регулирование рекреации не требуется																	
14	3.8	10Б+ЛП,Д	1	28	Б	70	28	28	7	3	1	Дслш	0.5	18	67.8	67.8			
					ЛП							С2							
					Д														
		6Е2ЛП2Д+КЛО	2	12	Е	40	12	10					0.4	7	26.4	15.8			
					ЛП	40	12	10								5.3			
					Д											5.3			
					КЛО		18	16											
		подлесок: ЛЩ Средний																	
		Класс пожарной опасности 4																	
		Краснокнижные растения: Страусник обыкновенный																	
		Рекреационная х-ка: тип ландшафта Закрыт. вертик.сомкн, эстетическая оценка 2, рекреационная оценка Средняя, Устойчивые, проходимость Средняя, просматриваемость Средняя, регулирование рекреации не требуется																	
		Особенности: Состав неоднородный																	
15	0.5	8Б1Д1Е	1	27	Б	70	27	28	7	3	1	Дслш	0.6	21	11.4	9.2			
					Д	100	25	36				С2				1.1			
					Е	70	25	24								1.1			
		подлесок: ЛЩ, Р Средний																	
		Класс пожарной опасности 4																	
		Краснокнижные растения: Чистяк весенний																	
		Рекреационная х-ка: тип ландшафта П/открыт рав. разм., эстетическая оценка 2, рекреационная оценка Средняя, Устойчивые, проходимость Средняя, просматриваемость Средняя, регулирование рекреации не требуется																	

Лосиноостровский лесопарк | Функциональная зона: Рекреационная зона | Квартал 28-3

N выдела	Площадь, га	Состав. Покров, рельеф, исходд. Хар.лесн. культур. Кадастров.оценка	Ярус	Элемент леса	Возраст, лет	Высота, м	Диаметр, см	Кл.бонитета	Группа возраста	Тип леса	Полнота	Запас сырораст. леса, дес.кбм/га	Кл. Запас на выделе, дес.кбм: общий	по хозяйственным породам	Запасхламлен.: общий	ликвидный	Хозяйственные мероприятия
1	2	3	4	5	6	7	8	9	10	11	12	13	14	15	16	17	18	19	20	21	22	23	24
16	1.1	8Б2Д	1	26	Б	60	26	28	6	2	1	Дслш	0.6	20	21.3	17							
					Д	110	24	40				С2				4.3							
		Класс пожарной опасности 4																					
		Краснокнижные растения: Чистяк весенний																					
		Рекреационная х-ка: тип ландшафта Закрыт. гориз. сомкн, эстетическая оценка 2, рекреационная оценка Средняя, Устойчивые, проходимость Средняя, просматриваемость Средняя, регулирование рекреации не требуется																					
17	0.4	7Д2Б1ЛП	1	25	Д	105	25	44	6	3	2	Дслш	0.4	15	5.8	4							
					Б	70	26	32				С2				1.2							
					ЛП	105	26	40								0.6							
		подлесок: ЛЩ Средний																					
		Класс пожарной опасности 3																					
		Рекреационная х-ка: тип ландшафта П/открыт рав. разм., эстетическая оценка 2, рекреационная оценка Средняя, Устойчивые, проходимость Средняя, просматриваемость Средняя, треб. незначит. регулир. рекреации																					
18	1.6	10Б+Д	1	29	Б	70	29	36	7	3	1А	Еслш	0.5	18	28.6	28.6							
					Д							С2											
		8Е1ЛП1Д	2	17	Е	55	18	20					0.3	8	12.7	10.1							
					ЛП	35	12	12								1.3							
					Д		12	10								1.3							
		подлесок: Р, КРЛ, ЛЩ Редкий																					
		Класс пожарной опасности 4																					
		Рекреационная х-ка: тип ландшафта Закрыт. вертик.сомкн, эстетическая оценка 2, рекреационная оценка Средняя, Устойчивые, проходимость Хорошая, просматриваемость Хорошая, регулирование рекреации не требуется																					
		Особенности: Полнота неравномерная, Состав неоднородный																					
19	0.1	Поляна											-										
													371										
		Класс пожарной опасности 2																					
		Рекреационная х-ка: тип ландшафта Открытый без дер., эстетическая оценка 2, рекреационная оценка Средняя, проходимость Хорошая, просматриваемость Хорошая																					

Лосиноостровский лесопарк | Функциональная зона: Рекреационная зона | Квартал 28-3

N выдела	Площадь, га	Состав. Покров, почва, рельеф, особ. выд. Исхожд. Кат. земель: Хар. лесн. культур: Кадастров. оценка	Ярус	Элемент	Возраст	Высота	Диаметр	Кл. бон.	Тип леса	Полнота	Запас сырораст. леса, дес.кбм: Сумм на 1 га	Кл. Запас на выделе, дес.кбм: общий	по сост.	Хозяйственные мероприятия: рн.хоз.	ред.	единич. дер.	Захламленн.: общий	лик.	вида
1	2	3	4	5	6	7	8	9	10	11	12	13	14	15	16	17	18	19	20
20	1.0	8Б1Д1ЛП+Д	1	28	Б	70	28	36	7	3	1	Дслш	0.5	18	18.3	14.7			
					Д	110		48				С2				1.8			
					ЛП	34		12								1.8			
					Д	35													
		подлесок: ЛЩ Средний																	
		Класс пожарной опасности 4																	
		Рекреационная х-ка: тип ландшафта П/открыт рав. разм., эстетическая оценка 2, рекреационная оценка Средняя, Устойчивые, проходимость Хорошая, просматриваемость Хорошая, треб. значит. регулир. рекреации																	
22	0.4	Канава мелиоратив.																	
		-																	
		Класс пожарной опасности 5																	
		Земли линейного протяжения: ширина 5.0 м, протяженность 0.87 км																	
23	0.2	Просеки квартальные																	
		-																	
		Класс пожарной опасности 5																	
		Земли линейного протяжения: ширина 4.0 м, протяженность 0.50 км																	
24	0.1	Границы окружные																	
		-																	
		Класс пожарной опасности 5																	
		Земли линейного протяжения: ширина 1.0 м, протяженность 0.53 км																	
25	0.2	Дорога автом.грунтовая																	
		-																	
		Класс пожарной опасности 5																	
		Земли линейного протяжения: ширина 3.0 м, протяженность 0.54 км																	
		Итого по категории																	
	23.2													415			7		

Лосиноостровский лесопарк Функциональная зона: Рекреационная зона Квартал 28-3

N выдела	Площадь, га	Состав.Подр.Подл.Покров,почва, рельеф,особ.выд.Происхожд.Кат.земель Хар.лесн. культур Кадастров.оценка	Я Р У С	Высота Яруса	Элемент леса	Возраст	Высота	Диаметр	Кл.Гр.Бонитет	Кл.Гр.Бонитет	Тип леса ТЛУ	Полнота Сумма пл. сеч.	Запас сырораст. леса, дес.кбм на 1 га	Запас сырораст. леса, дес.кбм общий на выдел	Запас сырораст. леса, дес.кбм по составляющ.	Кл. Запас на выделе, дес.кбм: Кл. товарн. ос. ти	Кл. Запас на выделе, дес.кбм: Кл. сухостоя стар.	Кл. Запас на выделе, дес.кбм: Кл. ре-дин	Кл. Запас на выделе, дес.кбм: Кл. единичных дер.	Кл. Запас на выделе, дес.кбм: Кл. захламлен. общий	Кл. Запас на выделе, дес.кбм: Кл. захламлен. лик-вида	Хозяйственные мероприятия
1	2	3	4	5	6	7	8	9	10	11	12	13	14	15	16	17	18	19	20	21	22	23	24

По составляющим породам

Е	69
Д	34
КЛО	2
Б	273
ОС	
ЛП	31
ИВД	6

Лосиноостровский лесопарк | Функциональная зона: Хозяйственная зона | Квартал 28-3

N выдела	Площадь, га	Состав. Покров, рельеф, исходжд. Хар. лесн. культур. Кадастров. оценка	Подр. почва, особ. Кат. земель	Подл. выд. Яр	Элемент	Возраст	Высота	Диаметр	Класс бонитета	Группа возраста	Тип леса	Полнота	Запас сырораст. Сумм на 1 га	Кл. Запас на выделе, дес.кбм: общий	по составляющим породам	Хозяйственные мероприятия: рекомендуемый лик-видам	Захламленность	Единичный хозяйственный отдел.	Сухостой	Ветровал	Расчистка
1	2	3	4	5	6	7	8	9	10	11	12	13	14	15	16	17	18	19	20	21	22	23	24
21	3.5	Линия электропередач										-											Расчистка
												371											
		Класс пожарной опасности 5																					
		Земли линейного протяжения: ширина 65 м, Чистая																					
		Итого по категории																					
	3.5																						
		По составляющим породам																					
		Итого по кварталу																					
	26.7													415				7					
		По составляющим породам																					
															Е	69							
															Д	34							
															КЛО	2							
															Б	273							
															ОС								
															ЛП	31							
															ИВД	6							

Отметка об изменениях после лесоустройства

N выдела	Площадь выдела	Наименование выполненного мероприятия, иного воздействия; изменение категории земли; хозяйства	Год проведения (возобновления)	Объемные показатели мероприятия, га, м3	Подпись лица произведшего запись	N выдела	Площадь выдела	Наименование выполненного мероприятия, иного воздействия; изменение категории земли; хозяйства	Год проведения (возобновления)	Объемные показатели мероприятия, га, м3	Подпись лица произведшего запись

Лосиноостровский лесопарк | Функциональная зона: Рекреационная зона | Квартал 29-1

N выдела	Площадь, га	Состав. Покров, рельеф, Кадастров. оценка	Подр. Подл. культур: Хар. лесн.	Я: Выс. Прир. Возр.	Элемент леса	Возр.	Выс.	Диам.	Кл. Гр. Бон.	Тип леса	Полнота	Запас сырораст. Сумм. на 1 га	Кл. Запас на выделе, дес.кбм: общий	по породам	Захламленность: рн:хо-	еди- нич-	общий	лик-	Хозяйственные мероприятия
1	3.2	7ЛП2Д1Е		1 14	ЛП	45	14	16	5 2 3	Дслш	0.4	8	25.3	17.7					
					Д					С2				5.1					
					Е									2.5					
		Единичные деревья																	
		10Б+Д,Е		28	Б	105	28	28				7			22.1				
					Д			36											
					Е														
		подрост: 10Е (20) 4 м, 1 тыс.шт/га, благонадежный																	
		подлесок: СВД, ЛЩ, Р Густой																	
		Класс пожарной опасности 4																	
		Рекреационная х-ка: тип ландшафта П/открыт рав. разм., эстетическая оценка 2, рекреационная оценка Средняя, Устойчивые, проходимость Средняя, просматриваемость Средняя, треб. незначит. регулир. рекреации																	
2	1.1	6Е3ЛП1Д		1 19	Е	80	21	24	4 2 2	Еслш	0.4	13	13.9	8.3					
					ЛП	60	16	20		С2				4.2					
					Д		14	16						1.4					
		Единичные деревья																	
		10Б		28	Б	105	28	28				11			11.8				
		подлесок: ЛЩ Средний																	
		Класс пожарной опасности 3																	
		Рекреационная х-ка: тип ландшафта Закрыт. вертик.сомкн, эстетическая оценка 2, рекреационная оценка Средняя, Устойчивые, проходимость Средняя, просматриваемость Средняя, треб. незначит. регулир. рекреации																	

N выдела	Площадь, га	Состав.Подр.Подл.Покров,почва, рельеф,особ.выд.Про исхожд.Кат.земель Хар.лесн. культур Кадастров.оценка	Я	Выс	Элемент леса	Возраст	Высота	Диаметр	Кл.Гр.Бонитет	Тип леса ТЛУ	Полнота	Запас сырораст. леса Сумм: на 1 га	Кл. Запас на выделе, дес.кбм: общий по всоста вляющ	Кл. Запас на выделе, дес.кбм: на 1 га	Кл. Запас на выделе, дес.кбм: по соста вляющ	Кл. Запас на выделе, дес.кбм: сухостои	Кл. Запас на выделе, дес.кбм: ресурсоотдачи	Кл. Запас на выделе, дес.кбм: единичных деревьев	Кл. Запас на выделе, дес.кбм: захламленность общий	Кл. Запас на выделе, дес.кбм: захламленность лик-вида	Хозяйственные мероприятия
1	2	3	4	5	6	7	8	9	10	11	12	13	14	15	16	17	18	19	20	21	22	23	24
3	3.9	4Е2Е3ЛП1Д+Б	1	19	Е	50	20	24	3	2	1	Еслш С2	0.4	14	55.1	22.1							
					Е	70	24	32								11							
					ЛП	50	18	20								16.5							
					Д		12	16								5.5							
					Б		16	16															
		Единичные деревья																					
		10Б+Д		28	Б	70	28	24						11						43.3			
					Д																		
		подлесок: ЛЩ, Р Средний																					
		Класс пожарной опасности 3																					
		Краснокнижные растения: Чина весенняя, Чистяк весенний																					
		Рекреационная х-ка: тип ландшафта Закрыт. вертик.сомкн, эстетическая оценка 2, рекреационная оценка Средняя, Устойчивые, проходимость Средняя, просматриваемость Средняя, треб. незначит. регулир. рекреации																					
		Особенности: Состав неоднородный, Полнота неравномерная																					
4	2.5	10Б	1	25	Б	85	25	28	9	4	2	Еслш С2	0.4	13	33.1	33.1							
		9Е1Б	2	22	Е	60	22	20					0.5	20	51	45.9							
					Б		21	16								5.1							
		подлесок: Р, ЛЩ Редкий																					
		Класс пожарной опасности 4																					
		Рекреационная х-ка: тип ландшафта Закрыт. вертик.сомкн, эстетическая оценка 2, рекреационная оценка Средняя, Устойчивые, проходимость Средняя, просматриваемость Средняя, регулирование рекреации не требуется																					

N выдела	Площадь, га	Состав. Покров, почва, рельеф, особ. выд. исхожд. Кат. земель: Хар. лесн. культур: Кадастров. оценка	Ярус	Высота	Элемент леса	Возраст	Высота	Диаметр	Кл. бонитета	Гр. возобн.	Бонитет	Тип леса	Полнота	Запас сырораст. леса, дес. кбм: Сумм. на 1 га	Запас сырораст. леса, дес. кбм: общий по выдел	Кл. Запас на выделе, дес. кбм: то: расчет.	Кл. Запас на выделе, дес. кбм: то: ревиз.	Единичные деревья: общий	Захламленность: лик-ных	Хозяйственные мероприятия: вида
1	2	3	4	5	6	7	8	9	10	11	12	13	14	15	16	17	18	19	20	21
5	2.1	9Е1Б	1	25	Е	60	25	28	3	2	1А	Ечрш	0.6	30	63.3	57			1.1	
					Б							С3				6.3				
		Единичные деревья																		
		6Б1ОС2Е1С		28	Б	80	28	24						7				8.8		
					ОС		26	28										1.5		
					Е	80	28	36										3		
					С	120	28	40										1.5		
		подлесок: Р Редкий																		
		Класс пожарной опасности 3																		
		Краснокнижные растения: Страусник обыкновенный																		
		Рекреационная х-ка: тип ландшафта Закрыт. вертик.сомкн, эстетическая оценка 2, рекреационная оценка Высокая, Повышенной устойчивости, проходимость Хорошая, просматриваемость Хорошая, треб. незначит. регулир. рекреации																		
6	0.1	Поляна																		
		Единичные деревья										-								
		10Б		12	Б	45	12	14				371		16				1.9		
		подлесок: ТЛН Редкий																		
		Класс пожарной опасности 2																		
		Краснокнижные растения: Страусник обыкновенный																		
		Рекреационная х-ка: тип ландшафта П/открыт рав. разм., эстетическая оценка 2, рекреационная оценка Средняя, Устойчивые, проходимость Средняя, просматриваемость Хорошая, регулирование рекреации не требуется																		
7	0.5	10Б+Д,Б	1	18	Б	45	18	16	5	2	2	Ечрш	0.6	13	6.3	6.3				
					Д							С3								
					Б	65	24	28												
		подлесок: МЛ, ИВК Средний																		
		Класс пожарной опасности 4																		
		Краснокнижные растения: Страусник обыкновенный, Ветреница дубравная																		
		Рекреационная х-ка: тип ландшафта П/открыт рав. разм., эстетическая оценка 2, рекреационная оценка Средняя, Устойчивые, проходимость Средняя, просматриваемость Средняя, треб. незначит. регулир. рекреации																		
		Особенности: Полнота неравномерная																		

Лосиноостровский лесопарк | Функциональная зона: Рекреационная зона | Квартал 29-1

N выдела	Площадь, га	Состав. Покров, рельеф, исходжд. Хар.лесн. культур: Кадастров.оценка	Ярус	Элемент	Возраст	Высота	Диаметр	Кл.бонит.	Гр.возр.	Бонитет	Тип леса ТЛУ	Полнота	Запас сырораст. леса, дес.кбм: Сумм. на 1 га	Кл. Запас на выделе, дес.кбм: общий на выдел	по сост	рн:хо- вляющ	еди- ти	Захламлен.: нич- ных дер.	Хозяйственные мероприятия: общий	лик- вида	
1	2	3	4	5	6	7	8	9	10	11	12	13	14	15	16	17	18	19	20	21	22	23	24
8	0.2	10Б	1	18	Б	45	18	16	5	2	2	Прчб С4	0.5	10	2.4	2.4							
		подлесок: Р, КРЛ Редкий Класс пожарной опасности 5 Рекреационная х-ка: тип ландшафта П/открыт рав. разм., эстетическая оценка 2, рекреационная оценка Средняя, Устойчивые, проходимость Средняя, просматриваемость Хорошая, треб. незначит. регулир. рекреации Особенности: Площадь затоплена																				
9	1.6	5Б3ЛП2Д+Е	1	30	Б	90	30	36	9	4	1	Еслш С2	0.5	19	31.3	15.6					3.3		Уборка неликв.др
					ЛП	120	30	40								9.4							
					Д											6.3							
					Е																		
		5ЛП5Е	2	18	ЛП	40	18	20					0.7	20	33	16.5							
					Е											16.5							
		подлесок: ЛЩ Средний Класс пожарной опасности 4 Краснокнижные растения: Страусник обыкновенный, Чистяк весенний Рекреационная х-ка: тип ландшафта Закрыт. вертик.сомкн, эстетическая оценка 2, рекреационная оценка Средняя, Устойчивые, проходимость Средняя, просматриваемость Средняя, регулирование рекреации не требуется Особенности: В выделе ветровал, Провед.мер-тий хоз.нецелесообразно																				
10	0.6	8Б2С+Д	1	25	Б	70	24	28	7	3	2	Еслш С2	0.4	13	7.8	6.2							
					С	130	27	52								1.6							
					Д																		
		8Е2Б	2	18	Е	45	18	16					0.4	12	7.2	5.8							
					Б			14								1.4							
		подлесок: Р, ЛЩ Средний Класс пожарной опасности 4 Краснокнижные растения: Страусник обыкновенный Рекреационная х-ка: тип ландшафта Закрыт. вертик.сомкн, эстетическая оценка 2, рекреационная оценка Средняя, Устойчивые, проходимость Средняя, просматриваемость Средняя, треб. незначит. регулир. рекреации																				

N вы-де-ла	Площадь, га	Состав.Подр.Подл.:Покров,почва, рельеф,особ.выд.Про:исхожд.Кат.земель:Хар.лесн. культур:Кадастров.оценка	Я:Р:У:С:а	Вы-сота Яр ус	Элемент леса	Воз:ра ст	Вы-:со-та	Диаметр	Кл.Гр.Бонитет	зр:зр:зр:та	Тип леса ТЛУ	Полнота леса	Запас сырораст. ота : леса, дес.кбм Сумм: на 1 га	Кл. Запас на выделе, дес.кбм: то:	общий:по всем	на соста:ос:стоя:дин	еди-:захламлен.:Хозяйственные нич-:общий:лик-:мероприятия ных :дер.: вида:	
1	2	3	4	5	6	7	8	9	10	11	12	13	14	15	16	17	18 19 20 21 22 23	24
11	4.1	10Б	1	28	Б	75	28	28	8	4	1	Еслш С2	0.4	14	57.9	57.9		
		8Е2ЛП	2	18	Е	50	18	20					0.4	12	49.6	39.7		
					ЛП			16								9.9		

подлесок: ЛЩ Средний
Класс пожарной опасности 4
Краснокнижные растения: Ветреница дубравная
Рекреационная х-ка: тип ландшафта Закрыт. вертик.сомкн, эстетическая оценка 2, рекреационная оценка Средняя, Устойчивые, проходимость Средняя, просматриваемость Средняя, регулирование рекреации не требуется
Особенности: Состав неоднородный, Полнота неравномерная

12	0.5	10Б	1	29	Б	100	29	32	10	4	1	Еслш С2	0.6	22	10.8	10.8		
		8ЛП1Е1КЛО	2	15	ЛП	40	15	16					0.4	8	3.9	3.1		
					Е		16	20								0.4		
					КЛО		12	14								0.4		

подлесок: ЛЩ, Р Средний
Класс пожарной опасности 4
Краснокнижные растения: Чистяк весенний
Рекреационная х-ка: тип ландшафта Закрыт. вертик.сомкн, эстетическая оценка 2, рекреационная оценка Средняя, Устойчивые, проходимость Средняя, просматриваемость Средняя, регулирование рекреации не требуется

13	1.1	7С1Е1Д1Б+ЛП	1	28	С	130	29	52	7	4	2	Сслм В2	0.4	20	22	15.4		
					Е			40								2.2		
					Д	110	27	44								2.2		
					Б	70	26	28								2.2		
					ЛП	110												
		4ЛП3Е3Д	2	13	ЛП	40	14	16					0.3	5	5.5	2.3		
					Е			14								1.6		
					Д		12	12								1.6		

подлесок: ЛЩ Средний
Класс пожарной опасности 3
Рекреационная х-ка: тип ландшафта П/открыт рав. разм., эстетическая оценка 2, рекреационная оценка Высокая, Повышенной устойчивости, проходимость Хорошая, просматриваемость Хорошая, треб. незначит. регулир. рекреации

Лосиноостровский лесопарк | Функциональная зона: Рекреационная зона | Квартал 29-1

N выдела	Площадь, га	Состав. Покров, почва, рельеф, особ. выд. Исхожд. Кат. земель: Хар. лесн. культур: Кадастров. оценка	Ярус	Высота, м	Элемент леса	Возраст, лет	Высота, м	Диаметр, см	Класс товарности	Группа возобновления	Бонитет	Тип леса	Полнота леса	Запас сырораст. леса, дес.кбм: Сумм. на 1 га	Кл. Запас на выделе, дес.кбм: общий на выдел	по сост.	рн:хо- вляющ	ди- стоя	еди- нич- ных дер.	Захламленность: общий	лик- вида	Хозяйственные мероприятия
1	2	3	4	5	6	7	8	9	10	11	12	13	14	15	16	17	18	19	20	21	22	23	24
14	3.9	7С1Е1ЛП1Б	1	30	С	130	30	52	7	4	1	Еслш	0.6	33	127.2	89.1					7.7		Уборка неликв.др
					Е			44				С2				12.7							
					ЛП	100	29	40								12.7							
					Б	80	29	28								12.7							
		подлесок: ЛЩ Редкий Класс пожарной опасности 3 Рекреационная х-ка: тип ландшафта П/открыт рав. разм., эстетическая оценка 1, рекреационная оценка Высокая, Повышенной устойчивости, проходимость Хорошая, просматриваемость Хорошая, регулирование рекреации не требуется																					
15	0.9	5С3Б1ЛП1Д+КЛО,ОС	1	30	С	90	30	40	5	3	1А	Дслш	0.5	27	25.6	12.7					0.9		
					Б	75	29	28				С2				7.7							
					ЛП	75	29	28								2.6							
					Д											2.6							
					КЛО																		
					ОС																		
		подлесок: ЛЩ Средний Класс пожарной опасности 3 Краснокнижные растения: Чистяк весенний, Медуница неясная Рекреационная х-ка: тип ландшафта П/открыт рав. разм., эстетическая оценка 1, рекреационная оценка Высокая, Повышенной устойчивости, проходимость Хорошая, просматриваемость Хорошая, регулирование рекреации не требуется																					
16	1.9	9Б1Д+Е,С	1	28	Б	65	28	28	7	3	1А	Еслш	0.6	22	42.7	38.4							
					Д	100	27	36				С2				4.3							
					Е	80																	
					С																		
		6Е2Д2ЛП	2	14	Е	45	14	16					0.3	6	11.7	7.1							
					Д		12	12								2.3							
					ЛП		14	16								2.3							
		подлесок: МЛ, ЛЩ, СВД Средний Класс пожарной опасности 4 Рекреационная х-ка: тип ландшафта Закрыт. вертик.сомкн, эстетическая оценка 2, рекреационная оценка Средняя, Устойчивые, проходимость Средняя, просматриваемость Средняя, треб. незначит. регулир. рекреации																					

Лосиноостровский лесопарк | Функциональная зона: Рекреационная зона | Квартал 29-1

N выдела	Площадь, га	Состав. Покров, почва, рельеф, особ. выд. Хар. лесн. культур. Кадастров. оценка	Подр.	Подл.	Я	Вы-сота	Элемент	Воз-ра	Вы-сота	Ди-ам	Кл. сос	Гр. раст	Бо-ни	Тип леса	Полнота	Запас сырораст. Сумм: на 1 га пл. сеч.: га	Кл. Запас на выделе, дес.кбм: общий	по составляющим породам	Ре-ак	Еди-нич	Захламлен.: общий	лик-	Хозяйственные мероприятия
1	2	3	4	5	6	7	8	9	10	11	12	13	14	15	16	17	18	19	20	21	22	23	24
17	0.5	Дорога автом.иск.покр.																					
														-									
		Класс пожарной опасности 5 Земли линейного протяжения: ширина 10.0 м, протяженность 0.50 км																					
18	0.2	Река																					
														-									
		Класс пожарной опасности 5 Земли линейного протяжения: ширина 3.0 м, протяженность 0.58 км																					
19	0.3	Ручей																					
														-									
		Класс пожарной опасности 5 Земли линейного протяжения: ширина 3.0 м, протяженность 0.88 км																					
20	0.2	Просеки квартальные																					
														-									
		Класс пожарной опасности 5 Земли линейного протяжения: ширина 4.0 м, протяженность 0.58 км																					
		Итого по категории																					
	29.5															686					94	13	
		По составляющим породам																					
																	С	119					
																	Е	233					
																	Д	31					
																	КЛО						
																	Б	206					
																	ОС						
																	ЛП	97					

Лосиноостровский лесопарк Функциональная зона: Квартал 29-1

N выдела	Площадь, га	Состав.Подр.Подл.Покров,почва, рельеф,особ.выд.Происхожд.Кат.земель Хар.лесн. культур Кадастров.оценка	Я Р У С	Высота Яруса	Элемент леса	Возраст	Высота	Диаметр	Кл.Гр.Бонитет	Кл.Гр.Бонитет	Тип леса ТЛУ	Полнота Сумма пл. сеч.	Запас сырораст. леса, дес.кбм на 1 га	Запас сырораст. леса, дес.кбм общий на выдел	Запас сырораст. леса, дес.кбм по составляющ.	Кл. Запас на выделе, дес.кбм: товарн. ос. ти	Кл. Запас на выделе, дес.кбм: сухостоя стар.	Кл. Запас на выделе, дес.кбм: ре-дин	Кл. Запас на выделе, дес.кбм: единичных дер.	Кл. Запас на выделе, дес.кбм: захламлен. общий	Кл. Запас на выделе, дес.кбм: захламлен. лик-вида	Хозяйственные мероприятия
1	2	3	4	5	6	7	8	9	10	11	12	13	14	15	16	17	18	19	20	21	22	23	24
		Итого по кварталу																					
29.5														686						94	13		
		По составляющим породам																					
														С	119								
														Е	233								
														Д	31								
														КЛО									
														Б	206								
														ОС									
														ЛП	97								

Отметка об изменениях после лесоустройства

N выдела	Площадь выдела	Наименование выполненного мероприятия, иного воздействия; изменение категории земли; хозяйства	Год проведения (возобновления)	Объемные показатели мероприятия, га, м3	Подпись лица произведшего запись	N выдела	Площадь выдела	Наименование выполненного мероприятия, иного воздействия; изменение категории земли; хозяйства	Год проведения (возобновления)	Объемные показатели мероприятия, га, м3	Подпись лица произведшего запись

Лосиноостровский лесопарк | Функциональная зона: Рекреационная зона | Квартал 29-2

N выдела	Площадь, га	Состав. Покров, рельеф, особ. выд. Кат. земель: Хар. лесн. культур: Кадастров. оценка	Ярус	Элемент леса	Возраст, лет	Высота, м	Диаметр, см	Кл. бонитета	Гр. возобн.	Тип леса	Полнота	Запас сырораст. леса, дес.кбм: Сумм. на 1 га	Кл. Запас на выделе, дес.кбм: общий на выдел	по сост.	рн:хо- вляющ	еди-ничных стар.	Захламленность: общий	Захламленность: лик-вида	Хозяйственные мероприятия
1	0.7	8Б1С1Е+Д	1	Б	80	28	32	8	4	Еслш	0.4	15	10.4	8.4					
				С	140	31	52			С2				1					
				Е	120	30	36							1					
				Д															
		подлесок: ЛЩ Средний																	
		Класс пожарной опасности 4																	
		Рекреационная х-ка: тип ландшафта Закрыт. гориз. сомкн, эстетическая оценка 2, рекреационная оценка Средняя, Устойчивые, проходимость Средняя, просматриваемость Средняя, треб. незначит. регулир. рекреации																	
2	1.0	8Б2Д+С,Е	1	Б	85	29	32	9	4	Дслш	0.4	15	14.8	11.8				1	
				Д	100	27	32			С2				3					
				С	110	28	40												
				Е															
		подлесок: ЛЩ Средний																	
		Класс пожарной опасности 4																	
		Краснокнижные растения: Страусник обыкновенный																	
		Рекреационная х-ка: тип ландшафта П/открыт рав. разм., эстетическая оценка 2, рекреационная оценка Средняя, Устойчивые, проходимость Средняя, просматриваемость Средняя, треб. незначит. регулир. рекреации																	
3	2.2	6Б2С1С1Д+Е,ОС	1	Б	80	29	36	8	4	Дслш	0.5	18	40.4	24.3					
				С	80		32			С2				8.1					
				С	110		44							4					
				Д										4					
				Е															
				ОС															
		3Е3Б3ЛП1Д+КЛО	2	Е	40	16	20				0.3	8	18	5.4					
				Б			16							5.4					
				ЛП										5.4					
				Д										1.8					
				КЛО															
		подлесок: ЛЩ, Р Средний																	
		Класс пожарной опасности 4																	
		Рекреационная х-ка: тип ландшафта Закрыт. вертик.сомкн, эстетическая оценка 2, рекреационная оценка Средняя, Устойчивые, проходимость Средняя, просматриваемость Средняя, регулирование рекреации не требуется																	

Лосиноостровский лесопарк | Функциональная зона: Рекреационная зона | Квартал 29-2

N выдела	Площадь, га	Состав. Покров, рельеф, исходн. Хар. лесн. культур. Кадастров. оценка	Ярус	Высота, м	Элемент леса	Возраст, лет	Вырастание, см	Диаметр, см	Класс бонитета	Группа типа леса	Тип леса	Полнота	Запас сырораст. леса, дес.кбм: Сумм. на 1 га	Запас сырораст. леса, дес.кбм: общий по выдел	Кл. Запас на выделе, дес.кбм: по сост.	Кл. Запас на выделе, дес.кбм: по ярусам	Захламленность: общий	Захламленность: лик-вида	Хозяйственные мероприятия
1	2	3	4	5	6	7	8	9	10	11	12	13	14	15	16	17	18	19	20
4	0.9	5Б4ЛП1Е+Д	1	28	Б	90	28	36	9	4	1	Дслш	0.4	15	12.9	6.4		1.7	Уборка неликв.др
					ЛП		29	40				С2				5.2			
					Е	110	29	36								1.3			
					Д														
		подлесок: ЛЩ Средний																	
		Класс пожарной опасности 4																	
		Рекреационная х-ка: тип ландшафта П/открыт рав. разм., эстетическая оценка 2, рекреационная оценка Средняя, Устойчивые, проходимость Средняя, просматриваемость Средняя, треб. незначит. регулир. рекреации																	
		Особенности: В выделе ветровал																	
5	1.5	8Б1С1Е+Д,ОС	1	27	Б	65	27	28	7	3	1	Еслш	0.5	18	26.6	21.2			
					С	120	29	52				С2				2.7			
					Е			40								2.7			
					Д														
					ОС														
		9Е1ЛП	2	16	Е	50	16	20					0.4	10	14.8	13.3			
					ЛП			16								1.5			
		подрост: 10Е (10) 3 м, 1 тыс.шт/га, благонадежный																	
		подлесок: ЛЩ Средний																	
		Класс пожарной опасности 4																	
		Краснокнижные растения: Страусник обыкновенный, Медуница неясная																	
		Рекреационная х-ка: тип ландшафта Закрыт. вертик.сомкн, эстетическая оценка 2, рекреационная оценка Средняя, Устойчивые, проходимость Средняя, просматриваемость Средняя, регулирование рекреации не требуется																	
6	1.0	8Б1С1Е	1	27	Б	65	27	28	7	3	1	Еслш	0.6	21	20.9	16.7			
					С	120	29	52				С2				2.1			
					Е			40								2.1			
		8ЛП2Е	2	14	ЛП	50	14	16					0.4	8	7.9	6.3			
					Е		16	20								1.6			
		подлесок: ЛЩ Средний																	
		Класс пожарной опасности 4																	
		Краснокнижные растения: Страусник обыкновенный, Медуница неясная																	
		Рекреационная х-ка: тип ландшафта Закрыт. вертик.сомкн, эстетическая оценка 2, рекреационная оценка Средняя, Устойчивые, проходимость Средняя, просматриваемость Средняя, регулирование рекреации не требуется																	

Лосиноостровский лесопарк | Функциональная зона: Рекреационная зона | Квартал 29-2

N выдела	Площадь, га	Состав. Покров, почва, рельеф, особ. выд. Исхожд. Кат. земель: Хар. лесн. культур: Кадастров. оценка	Ярус	Элемент леса	Возраст	Высота	Диаметр	Кл. сомкн	Гр. сомкн	Бонитет	Тип леса	Полнота	Запас сырораст. леса, дес.кбм: Сумм. на 1 га	Кл. Запас на выделе, дес.кбм: общий	по составляющ.	Хозяйственные мероприятия: захламленность: общий	лик.	Уборка неликв.др
1	2	3	4	5	6	7	8	9	10	11	12	13	14	15	16	17	18	19
7	2.0	7ЛП1Е1КЛО1Д	1	12	ЛП	40	12	12	4	2	4	Дслш	0.5	8	15.8	11	2	Уборка неликв.др
					Е							С2				1.6		
					КЛО											1.6		
					Д											1.6		
		Единичные деревья																
		9Б1Д+ЛП,ОС,Е		29	Б	80	29	36						8		14.2		
					Д		27	44								1.6		
					ЛП		28	40										
					ОС													
					Е													
		подлесок: ЛЩ, Р Средний																
		Класс пожарной опасности 4																
		Краснокнижные растения: Медуница неясная																
		Рекреационная х-ка: тип ландшафта Закрыт. вертик.сомкн, эстетическая оценка 2, рекреационная оценка Средняя, Устойчивые, проходимость Средняя, просматриваемость Средняя, регулирование рекреации не требуется																
8	1.4	6ЛП2Б2Д+КЛО	1	28	ЛП	80	28	36	8	4	1	Дслш	0.4	23	31.6	19	2.7	Уборка неликв.др
					Б			32				С2				6.3		
					Д			40								6.3		
					КЛО													
		подлесок: ЛЩ, СВД, КРЛ Густой																
		Класс пожарной опасности 4																
		Краснокнижные растения: Медуница неясная																
		Рекреационная х-ка: тип ландшафта П/открыт груп. разм., эстетическая оценка 2, рекреационная оценка Средняя, Устойчивые, проходимость Плохая, просматриваемость Плохая, треб. значит. регулир. рекреации																
		Особенности: В выделе ветровал, Полнота неравномерная, Состав неоднородный																

Лосиноостровский лесопарк | Функциональная зона: Рекреационная зона | Квартал 29-2

N выдела	Площадь, га	Состав. Покров, почва, рельеф, особ. выд. Исхожд. Кат. земель: Хар. лесн. культур: Кадастров. оценка	Ярус	Высота, м	Элемент леса	Возраст, лет	Вы-сота, м	Диаметр, см	Кл. бонитета	Гр. возобн.	Тип леса	Полнота	Запас сырораст. леса, дес.кбм: Сумм. на 1 га	Запас сырораст. леса, дес.кбм: общий по выдел	Кл. Запас на выделе, дес.кбм: Состояние насаждения	Захламленность: общий	Захламленность: лик-видов	Хозяйственные мероприятия
1	2	3	4	5	6	7	8	9	10	11	12	13	14	15	16	17	18	19
9	0.6	8Б1С1Д	1	25	Б	85	24	36	9	4	2	Дслш	0.5	16	10.3	8.3	0.6	
					С		29					С2				1		
					Д		27									1		
		8ЛП1Д1Б+Е	2	14	ЛП	40	14	16					0.3	6	3.8	3		
					Д	40	12	12								0.4		
					Б		14	14								0.4		
					Е													
		подлесок: ЛЩ Средний Класс пожарной опасности 4 Краснокнижные растения: Медуница неясная Рекреационная х-ка: тип ландшафта Закрыт. вертик.сомкн, эстетическая оценка 2, рекреационная оценка Средняя, Устойчивые, проходимость Средняя, просматриваемость Средняя, регулирование рекреации не требуется																
10	0.4	6Б2С1Е1Д+ЛП	1	30	Б	105	30	40	11	4	1	Еслш	0.5	19	8	4.8		
					С	105	32	40				С2				1.6		
					Е		31	40								0.8		
					Д		28	40								0.8		
					ЛП		28	36										
		8Е2ЛП	2	23	Е	50	22	24					0.3	13	5.5	4.4		
					ЛП		28	20								1.1		
		подлесок: ЛЩ Средний Класс пожарной опасности 4 Краснокнижные растения: Медуница неясная Рекреационная х-ка: тип ландшафта Закрыт. вертик.сомкн, эстетическая оценка 2, рекреационная оценка Средняя, Устойчивые, проходимость Средняя, просматриваемость Средняя, регулирование рекреации не требуется																
11	0.4	4С3ЛП3Б	1	29	С	85	29	36	5	3	1А	Сслм	0.5	26	11.1	4.5		
					ЛП	70	27	28				В2				3.3		
					Б	100	30	40								3.3		
		подлесок: ЛЩ Средний Класс пожарной опасности 3 Краснокнижные растения: Медуница неясная Рекреационная х-ка: тип ландшафта П/открыт рав. разм., эстетическая оценка 2, рекреационная оценка Средняя, Устойчивые, проходимость Средняя, просматриваемость Средняя, регулирование рекреации не требуется																

Лосиноостровский лесопарк | Функциональная зона: Рекреационная зона | Квартал 29-2

N выдела	Площадь, га	Состав. Покров, рельеф, Кадастров. оценка	Подр. Подл. Ярус	Возраст	Элемент леса	Высота	Диаметр	Кл. бонит.	Гр. возоб.	Тип леса	Полнота	Запас сырораст. Сумм. на 1 га	Кл. Запас на выделе, дес.кбм: общий	по составляющ.	Запас сырораст. леса, дес.кбм: по ярусам	по элементам	Захламленность: единичных	общий	Хозяйственные мероприятия: лик-дер.	вида
1	2	3	4	5	6	7	8	9	10	11	12	13	14	15	16	17	18	19	20	21	22	23	24
12	3.5	9Б1ЛП+С	1	29	Б	105	29	40	11	4	1	Еслш	0.5	21	74.2	66.8							
					ЛП		27	32				С2				7.4							
					С		29	28															
		6Е4ЛП	2	19	Е	50	20	24					0.3	10	35.3	21.2							
					ЛП	40	18	20								14.1							
		подлесок: ЛЩ Средний																					
		Класс пожарной опасности 4																					
		Краснокнижные растения: Страусник обыкновенный, Медуница неясная																					
		Рекреационная х-ка: тип ландшафта Закрыт. вертик.сомкн, эстетическая оценка 2, рекреационная оценка Средняя, Устойчивые, проходимость Средняя, просматриваемость Средняя, регулирование рекреации не требуется																					
13	0.8	7ЛП1ЛП2Б+С	1	30	ЛП	110	30	40	11	4	1	Еслш	0.5	32	26.6	18.6							
					ЛП	70	28	28				С2				2.7							
					Б	100	30	40								5.3							
					С																		
		5ЛП4Е1Б	2	12	ЛП	40	12	14					0.3	4	3.3	1.7							
					Е											1.3							
					Б											0.3							
		подрост: 10Е (20) 3 м, 0.5 тыс.шт/га, благонадежный																					
		подлесок: ЛЩ Средний																					
		Класс пожарной опасности 4																					
		Краснокнижные растения: Медуница неясная																					
		Рекреационная х-ка: тип ландшафта Закрыт. вертик.сомкн, эстетическая оценка 2, рекреационная оценка Средняя, Устойчивые, проходимость Средняя, просматриваемость Средняя, регулирование рекреации не требуется																					

Лосиноостровский лесопарк | Функциональная зона: Рекреационная зона | Квартал 29-2

N выдела	Площадь, га	Состав. Покров, почва, рельеф, особ. выд. Исхожд. Кат. земель: Хар. лесн. культур: Кадастров. оценка	Ярус	Высота, м	Элемент леса	Возраст, лет	Высота, м	Диаметр, см	Класс. состояния	Группа возобновления	Бонитет	Тип леса	Полнота	Запас сырораст. леса, дес.кбм: Сумм. на 1 га	Кл. Запас на выделе, дес.кбм: общий	по составляющ.	Хозяйственные мероприятия: Захламленность: общий	Захламленность: лик-ных видов	Единичные деревья: порода	Единичные деревья: высота, м	Единичные деревья: диаметр, см	Единичные деревья: запас, дес.кбм
14	4.3	4ЛП2КЛО2Д2Б+Е	1	18	ЛП	45	18	20	5	2	2	Дслш С2	0.4	12	51.7	20.8						
					КЛО											10.3						
					Д											10.3						
					Б											10.3						
					Е																	
		Единичные деревья																				
		8ЛП1Б1Д		28	ЛП	95	28	40						1		3.5						
					Б											0.4						
					Д											0.4						
		подлесок: ЛЩ Средний																				
		Класс пожарной опасности 4																				
		Краснокнижные растения: Медуница неясная																				
		Рекреационная х-ка: тип ландшафта П/открыт рав. разм., эстетическая оценка 2, рекреационная оценка Средняя, Устойчивые, проходимость Средняя, просматриваемость Средняя, регулирование рекреации не требуется																				
15	0.9	10Б	1	30	Б	100	30	40	10	4	1	Еслш С2	0.4	15	13	13						
		4ЛП4Б1Д1Е	2	19	ЛП	50	20	20					0.3	9	7.8	3.1						
					Б		20	16								3.1						
					Д		12	14								0.8						
					Е		16	20								0.8						
		подлесок: ЛЩ Средний																				
		Класс пожарной опасности 4																				
		Краснокнижные растения: Чистяк весенний, Медуница неясная																				
		Рекреационная х-ка: тип ландшафта П/открыт рав. разм., эстетическая оценка 2, рекреационная оценка Средняя, Устойчивые, проходимость Средняя, просматриваемость Средняя, регулирование рекреации не требуется																				

Лосиноостровский лесопарк | Функциональная зона: Рекреационная зона | Квартал 29-2

N выдела	Площадь, га	Состав. Покров, почва, рельеф, особ. выд. Хар. лесн. культур. Кадастров. оценка	Ярус	Элемент леса	Возраст, лет	Высота, м	Диаметр, см	Кл. бонитета	Тип леса	Полнота	Запас сырораст. леса, куб.м/га	Кл. Запас на выделе, дес.кбм: общий	по сост.	рн:хо- стоя	еди-нич- дин	Захламленность: общий	лик-	Хозяйственные мероприятия: вида
1	2	3	4	5	6	7	8	9	10	11	12	13	14	15	16	17	18	19	20	21	22	23	24
16	0.5	6Б4С+ЛП,Д	1	30	Б	100	30	36	10	4	1	Дслш	0.5	19	9.9	5.9							
					С			40				С2				4							
					ЛП																		
					Д																		
		подлесок: ЛЩ Средний																					
		Класс пожарной опасности 4																					
		Краснокнижные растения: Страусник обыкновенный, Медуница неясная																					
		Рекреационная х-ка: тип ландшафта П/открыт груп. разм., эстетическая оценка 2, рекреационная оценка Средняя, Устойчивые, проходимость Средняя, просматриваемость Средняя, треб. незначит. регулир. рекреации																					
17	1.2	9Б1Д+ЛП,Е	1	28	Б	100	28	36	10	4	1	Дслш	0.5	18	21.3	19.2							
					Д		27	40				С2				2.1							
					ЛП		28	40															
					Е			36															
		10ЛП+Е	2	13	ЛП	40	13	14					0.3	5	5.9	5.9							
					Е																		
		подлесок: ЛЩ Средний																					
		Класс пожарной опасности 4																					
		Краснокнижные растения: Медуница неясная																					
		Рекреационная х-ка: тип ландшафта Закрыт. вертик.сомкн, эстетическая оценка 2, рекреационная оценка Средняя, Устойчивые, проходимость Средняя, просматриваемость Средняя, регулирование рекреации не требуется																					
18	0.7	8ЛП2ЛП	1	27	ЛП	80	27	24	8	4	1	Дслш	0.5	28	19	15.2							
					ЛП	130	29	40				С2				3.8							
		подлесок: ЛЩ, Р Средний																					
		Класс пожарной опасности 4																					
		Краснокнижные растения: Медуница неясная																					
		Рекреационная х-ка: тип ландшафта П/открыт рав. разм., эстетическая оценка 2, рекреационная оценка Средняя, Устойчивые, проходимость Средняя, просматриваемость Средняя, треб. незначит. регулир. рекреации																					
		Особенности: Полнота неравномерная																					

Лосиноостровский лесопарк | Функциональная зона: Рекреационная зона | Квартал 29-2

N выдела	Площадь, га	Состав. Покров, почва, рельеф, особ. выд. Исхожд. Хар. лесн. культур: Кадастров. оценка	Подр.	Подл.	Я: Р: У: С:	Выс.	Элемент	Воз.	Вы-	Ди-	Кл.	Гр.	Бо-	Тип леса	Полн.	Запас сырораст. Сумм на 1 га, дек.кбм	Кл. Запас на выделе, дек.кбм: общий	по	Захламлен.: рн:	хо-	ед-	ни-	общий	лик-	Хозяйственные мероприятия: вида
1	2	3	4	5	6	7	8	9	10	11	12	13	14	15	16	17	18	19	20	21	22	23	24			
19	2.5	8ЛП2ЛП	1	29	ЛП	130	30	44	13	4	1	Дслш	0.6	38	95.8	76.6						2.5	Уборка неликв.др			
					ЛП	80	27	28				С2				19.2										
		подлесок: ЛЩ Редкий																								
		Класс пожарной опасности 4																								
		Краснокнижные растения: Медуница неясная																								
		Рекреационная х-ка: тип ландшафта П/открыт рав. разм., эстетическая оценка 1, рекреационная оценка Высокая, Повышенной устойчивости, проходимость Средняя, просматриваемость Средняя, регулирование рекреации не требуется																								
		Особенности: В выд.брошен.древесина																								
20	0.1	Ручей																								
		-																								
		Класс пожарной опасности 5																								
		Земли линейного протяжения: ширина 3.0 м, протяженность 0.33 км																								
21	0.3	Канава мелиоратив.																								
		-																								
		Класс пожарной опасности 5																								
		Земли линейного протяжения: ширина 5.0 м, протяженность 0.67 км																								
22	0.4	Просеки квартальные																								
		-																								
		Класс пожарной опасности 5																								
		Земли линейного протяжения: ширина 4.0 м, протяженность 1.07 км																								
		Итого по категории																								
	27.4															617						20	11			

Лосиноостровский лесопарк Функциональная зона: Рекреационная зона Квартал 29-2

N выдела	Площадь, га	Состав.Подр.Подл.Покров,почва, рельеф,особ.выд.Происхожд.Кат.земель Хар.лесн. культур Кадастров.оценка	Я Р У С	Высота Яруса	Элемент леса	Возраст	Высота	Диаметр	Кл.возраста	Гр.возраста	Бонитет	Тип леса ТЛУ	Полнота Сумма пл. сеч.	Запас сырораст. леса, дес.кбм на 1 га	Запас сырораст. леса, дес.кбм общий на выдел	Запас сырораст. леса, дес.кбм по составляющ.	Кл. то ва рн ос ти	Запас на выделе, дес.кбм: сухостоя стар.	Запас на выделе, дес.кбм: ре дин	Запас на выделе, дес.кбм: единичных дер.	Запас на выделе, дес.кбм: захламлен. общий	Запас на выделе, дес.кбм: захламлен. лик-вида	Хозяйственные мероприятия
1	2	3	4	5	6	7	8	9	10	11	12	13	14	15	16	17	18	19	20	21	22	23	24

По составляющим породам

С	29
Е	58
Д	32
КЛО	12
Б	241
ОС	
ЛП	245

Итого по кварталу

27.4														617					20	11			

По составляющим породам

С	29
Е	58
Д	32
КЛО	12
Б	241
ОС	
ЛП	245

Отметка об изменениях после лесоустройства

N выдела	Площадь выдела	Наименование выполненного мероприятия, иного воздействия; изменение категории земли; хозяйства	Год проведения (возраст)	Объемные показатели мероприятия, га, м3	Подпись лица произведшего запись	N выдела	Площадь выдела	Наименование выполненного мероприятия, иного воздействия; изменение категории земли; хозяйства	Год проведения (возраст)	Объемные показатели мероприятия, га, м3	Подпись лица произведшего запись

Лосиноостровский лесопарк | Функциональная зона: Рекреационная зона | Квартал 29-3

N выдела	Площадь, га	Состав. Покров, рельеф, Хар. лесн. культур. Кадастров. оценка	Подр.	Подл.	Ярус	Возраст	Элемент	Высота	Диаметр	Кл. бонитета	Гр. возраста	Бонитет	Тип леса	Полнота	Запас сырораст. Сумм. на 1 га, дес.кбм	Кл. Запас на выделе, дес.кбм: общий	по сост.	рн:хо- стоя- ющ:	ди- нам:	Захламленность: общий	лик- вид.	Хозяйственные мероприятия
1	0.3	3Б3ОС2Д2С	1	27			Б	65	27	24	7	3	1	Дслш	0.5	18	5.7	1.7				
							ОС							С2				1.8				
							Д	130	28	56								1.1				
							С	130	28	52								1.1				
		10Е	2	14			Е	65	14	16					0.3	6	1.9	1.9				
		подлесок: ЛЩ, Р Редкий Класс пожарной опасности 4 Рекреационная х-ка: тип ландшафта Закрыт. вертик.сомкн, эстетическая оценка 2, рекреационная оценка Средняя, Устойчивые, проходимость Плохая, просматриваемость Хорошая, треб. незначит. регулир. рекреации																				
2	0.4	10Б+Е,С,ОС	1	20			Б	45	20	20	5	2	1	Ечрш	0.7	17	7.1	7.1				
							Е							С3								
							С															
							ОС															
		подлесок: ЛЩ Средний Класс пожарной опасности 4 Рекреационная х-ка: тип ландшафта Закрыт. гориз. сомкн, эстетическая оценка 2, рекреационная оценка Средняя, Устойчивые, проходимость Средняя, просматриваемость Средняя, регулирование рекреации не требуется																				
3	5.6	7С1Б1ЛП1Е	1	30			С	110	30	48	6	4	1	Сслм	0.7	38	213.8	149.6				
							Б	60	29	28				В2				21.4				
							ЛП	110	29	40								21.4				
							Е											21.4				
		подлесок: ЛЩ Средний Класс пожарной опасности 3 Рекреационная х-ка: тип ландшафта Закрыт. гориз. сомкн, эстетическая оценка 1, рекреационная оценка Высокая, Повышенной устойчивости, проходимость Хорошая, просматриваемость Хорошая, регулирование рекреации не требуется																				

N выдела	Площадь, га	Состав.Подр.Подл.:Покров,почва, рельеф,особ.выд.Про:исхожд.Кат.земель:Хар.лесн. культур:Кадастров.оценка	Я:Р:У:С:а	Вы-сота	Элемент леса	Воз:раст	Вы-со-та	Диаметр	Кл.Гр.Бонитета	Тип леса ТЛУ	Полнота	Запас сырораст. леса, дес.кбм: Сумм: на 1 га	Кл. Запас на выделе, дес.кбм: общий:на выдел:	то: ва:со-ста:ре-ос:еди-ни-ных дер.:	захламлен.: общий:лик-вида:	Хозяйственные мероприятия
1	2	3	4	5	6	7	8	9	10	11	12	13	14	15	16	17	18	19	20	21	22	23	24
4	1.2	10Б	1	26	Б	60	26	28	6	2	1	Еслш С2	0.5	16	19	19							
		6Е4ЛП	2	18	Е	50	20	20					0.3	10	11.9	7.1							
					ЛП		16	16								4.8							

подлесок: Р Средний
Класс пожарной опасности 4
Рекреационная х-ка: тип ландшафта Закрыт. вертик.сомкн, эстетическая оценка 2, рекреационная оценка Средняя, Устойчивые, проходимость Средняя, просматриваемость Средняя, регулирование рекреации не требуется

5	0.8	10Б+ОС,С,Д	1	27	Б	65	27	28	7	3	1	Еслш С2	0.4	14	11.7	11.7							
					ОС																		
					С																		
					Д																		
		5Е2Б2ЛП1Д	2	14	Е	50	14	16					0.3	6	5	2.5							
					Б		15	16								1							
					ЛП		14	16								1							
					Д		12	12								0.5							

подлесок: ЛЩ, КРЛ, Р Средний
Класс пожарной опасности 4
Рекреационная х-ка: тип ландшафта П/открыт рав. разм., эстетическая оценка 2, рекреационная оценка Средняя, Устойчивые, проходимость Средняя, просматриваемость Средняя, треб. незначит. регулир. рекреации

6	0.5	7Б2С1Д	1	27	Б	65	27	28	7	3	1	Еслш С2	0.6	21	10.1	7.1							
					С			28								2							
					Д			36								1							
		8Е1ЛП1Д	2	14	Е	50	14	16					0.3	6	2.9	2.3							
					ЛП											0.3							
					Д											0.3							

подлесок: ЛЩ, Ж, Р Редкий
Класс пожарной опасности 4
Рекреационная х-ка: тип ландшафта Закрыт. вертик.сомкн, эстетическая оценка 2, рекреационная оценка Средняя, Устойчивые, проходимость Хорошая, просматриваемость Хорошая, треб. незначит. регулир. рекреации

Лосиноостровский лесопарк Функциональная зона: Рекреационная зона Квартал 29-3

N выдела	Площадь, га	Состав.Подр.Подл.Покров,почва, рельеф,особ.выд.Происхожд.Кат.земель Хар.лесн. культур Кадастров.оценка	Я.Р.У.С	Высота Яруса	Элемент леса	Возраст	Высота	Диаметр	Кл.возраста	Гр.возраста	Бонитет	Тип леса ТЛУ	Полнота Сумма пл. сеч.	Запас сырораст. леса, дес.кбм на 1 га	Запас сырораст. леса, дес.кбм общий на выдел	Запас сырораст. леса, дес.кбм по составляющ.	Кл. тов. Запас на выделе, дес.кбм: сухостоя стар.	Кл. тов. Запас на выделе, дес.кбм: ре-дин	Кл. тов. Запас на выделе, дес.кбм: единичных дер.	Кл. тов. Запас на выделе, дес.кбм: захламлен. общий	Кл. тов. Запас на выделе, дес.кбм: захламлен. лик-вида	Хозяйственные мероприятия
1	2	3	4	5	6	7	8	9	10	11	12	13	14	15	16	17	18	19	20	21	22	23	24
7	4.7	7С1Е1Б1ЛП	1	30	С	120	30	48	6	4	1	Еслш	0.7	38	177.3	124.2							
					Е			40				С2				17.7							
					Б	100	29	36								17.7							
					ЛП		28	40								17.7							
		4Е4ЛП2Д	2	14	Е	40	14	12					0.3	6	28	11.2							
					ЛП											11.2							
					Д											5.6							
		Класс пожарной опасности 3 Рекреационная х-ка: тип ландшафта Закрыт. вертик.сомкн, эстетическая оценка 1, рекреационная оценка Высокая, Повышенной устойчивости, проходимость Средняя, просматриваемость Средняя, регулирование рекреации не требуется																				
8	0.7	7ЛП1ЛП1Е1С	1	29	ЛП	100	29	36	10	4	1	Дслш	0.4	25	16.8	11.7							
					ЛП	80	29	28				С2				1.7							
					Е	120	30	40								1.7							
					С			48								1.7							
		подлесок: ЛЩ Средний Класс пожарной опасности 4 Рекреационная х-ка: тип ландшафта П/открыт рав. разм., эстетическая оценка 2, рекреационная оценка Средняя, Устойчивые, проходимость Средняя, просматриваемость Средняя, регулирование рекреации не требуется Особенности: Провед.мер-тий хоз.нецелесообразно, В выделе ветровал																				
9	1.1	5С5Б+ЛП,ОС	1	28	С	120	30	48	6	4	1	Еслш	0.5	25	27.2	13.6							
					Б	70	27	28				С2				13.6							
					ЛП																		
					ОС																		
		8Е2ЛП+Д,Б	2	15	Е	50	15	16					0.4	9	9.8	7.8							
					ЛП											2							
					Д																		
					Б																		
		подлесок: ЛЩ Средний Класс пожарной опасности 3 Рекреационная х-ка: тип ландшафта Закрыт. вертик.сомкн, эстетическая оценка 2, рекреационная оценка Средняя, Устойчивые, проходимость Средняя, просматриваемость Средняя, регулирование рекреации не требуется																				

Лосиноостровский лесопарк | Функциональная зона: Рекреационная зона | Квартал 29-3

N выдела	Площадь, га	Состав. Покров, почва, рельеф, особ. выд. исхожд. Кат. земель. Хар. лесн. культур. Кадастров. оценка	Подр.	Подл.	Я: Р: У: С:	Выс.	Сост.	Элемент леса	Возр.	Выс.	Диам.	Кл. сост.	Гр. сост.	Бон.	Тип леса ТЛУ	Полн.	Запас сырораст. леса, дес.кбм: Сумм.	на 1 га	Кл. Запас на выделе, дес.кбм: общий	по	Захламленность: рн	хо-	еди- нич- ных	общий	лик-	Хозяйственные мероприятия: вида
1	2	3	4	5	6	7	8	9	10	11	12	13	14	15	16	17	18	19	20	21	22	23	24			
10	0.6	10Б	1	26	Б	55	26	28	6	2	1А	Дслш С2	0.3	10	6.3	6.3						1.9	Уборка неликв.др			
		8ЛП1Д1КЛ	2	12	ЛП	35	12	10					0.3	4	2.5	2.1										
					Д											0.2										
					КЛ											0.2										
		подлесок: ЛЩ Средний Класс пожарной опасности 4 Рекреационная х-ка: тип ландшафта П/открыт рав. разм., эстетическая оценка 2, рекреационная оценка Средняя, Устойчивые, проходимость Плохая, просматриваемость Средняя, регулирование рекреации не требуется Особенности: В выделе ветровал																								
11	0.5	10Б	1	26	Б	55	26	28	6	2	1А	Дслш С2	0.5	16	8.6	8.6										
		8ЛП1КЛО1Д	2	12	ЛП	35	12	10					0.3	4	2.2	1.8										
					КЛО											0.2										
					Д											0.2										
		подлесок: ЛЩ Средний Класс пожарной опасности 4 Рекреационная х-ка: тип ландшафта Закрыт. вертик.сомкн, эстетическая оценка 2, рекреационная оценка Средняя, Устойчивые, проходимость Средняя, просматриваемость Средняя, регулирование рекреации не требуется																								
12	0.1	Поляна Единичные деревья										-														
		6С4Б		28	С	110	28	40				371		1.5						0.1						
					Б	80	27	28																		
		подлесок: ЛЩ Редкий Класс пожарной опасности 2 Рекреационная х-ка: тип ландшафта Открытый с дерев., эстетическая оценка 2, рекреационная оценка Средняя, проходимость Хорошая, просматриваемость Хорошая, треб. значит. регулир. рекреации																								

N выдела	Площадь, га	Состав.Подр.Подл.Покров,почва, рельеф,особ.выд.Происхожд.Кат.земель Хар.лесн. культур Кадастров.оценка	Я Р У С	Высота Яруса	Элемент леса	Возраст	Высота	Диаметр	Кл.Гр.Бонит	Кл.Гр.Бонит	Кл.Гр.Бонит	Тип леса ТЛУ	Полнота Сумма пл. сеч.	Запас сырораст. леса, дес.кбм на 1 га	Запас сырораст. леса, дес.кбм общий на выдел	Запас сырораст. леса, дес.кбм по составляющ.	Кл. Запас на выделе, дес.кбм: Товарн. ос. ти	Кл. Запас на выделе, дес.кбм: Сухостоя стар.	Кл. Запас на выделе, дес.кбм: Редин	Кл. Запас на выделе, дес.кбм: Единичных дер.	Кл. Запас на выделе, дес.кбм: Захламлен. общий	Кл. Запас на выделе, дес.кбм: Захламлен. лик-вида	Хозяйственные мероприятия
1	2	3	4	5	6	7	8	9	10	11	12	13	14	15	16	17	18	19	20	21	22	23	24
13	0.8	9Б1Д+Е,С	1	21	Б	50	21	20	5	2	1	Дслш	0.7	18	15.1	13.6							
					Д	90	25	40				С2				1.5							
					Е																		
					С																		
		10Е	2	12	Е	40	12	14					0.3	5	4.2	4.2							

подлесок: ЛЩ Редкий
Класс пожарной опасности 4
Рекреационная х-ка: тип ландшафта Закрыт. гориз. сомкн, эстетическая оценка 2, рекреационная оценка Средняя, Устойчивые, проходимость Хорошая, просматриваемость Средняя, регулирование рекреации не требуется

14	1.0	5С5Б+Д	1	28	С	130	29	52	7	4	2	Сслм	0.5	25	25.4	12.7
					Б	80	28	32				В2				12.7
					Д											
		10Е+ЛП,Б	2	17	Е	55	17	16					0.3	8	8.1	8.1
					ЛП											
					Б											

подлесок: Р, ЛЩ Редкий
Класс пожарной опасности 3
Рекреационная х-ка: тип ландшафта Закрыт. вертик.сомкн, эстетическая оценка 2, рекреационная оценка Средняя, Устойчивые, проходимость Хорошая, просматриваемость Хорошая, регулирование рекреации не требуется
Особенности: Состав неоднородный, Полнота неравномерная

15	0.6	5Б5ЛП+С	1	28	Б	80	28	32	8	4	1	Дслш	0.5	18	10	5
					ЛП			28				С2				5
					С	120										
		10Е	2	14	Е	50	14	16					0.5	10	5.6	5.6

подлесок: Р Редкий
Класс пожарной опасности 4
Рекреационная х-ка: тип ландшафта Закрыт. вертик.сомкн, эстетическая оценка 2, рекреационная оценка Средняя, Устойчивые, проходимость Хорошая, просматриваемость Средняя, регулирование рекреации не требуется

Лосиноостровский лесопарк Функциональная зона: Рекреационная зона Квартал 29-3

N выдела	Площадь, га	Состав.Подр.Подл.Покров,почва, рельеф,особ.выд.Происхожд.Кат.земель Хар.лесн. культур Кадастров.оценка	Я.Р.У.С	Высота Яруса	Элемент леса	Возраст	Высота	Диаметр	Кл.возраста	Гр.возраста	Бонитет	Тип леса ТЛУ	Полнота Сумма пл. сеч.	Запас сырораст. леса, дес.кбм на 1 га	Запас сырораст. леса, дес.кбм общий на выдел	Запас сырораст. леса, дес.кбм по составляющ.	Кл. то: варн: ос: ти	Запас на выделе, дес.кбм: сухостоя: стар.	Запас на выделе, дес.кбм: ре-дин	Запас на выделе, дес.кбм: единичных дер.	Запас на выделе, дес.кбм: захламлен. общий	Запас на выделе, дес.кбм: захламлен. лик-вида	Хозяйственные мероприятия
1	2	3	4	5	6	7	8	9	10	11	12	13	14	15	16	17	18	19	20	21	22	23	24
16	0.9	10Б	1	27	Б	75	27	28	8	4	1	Еслш С2	0.5	18	17.1	17.1					1.9		Уборка неликв.др
		4ЛП4Б2Е	2	15	ЛП	40	15	16					0.3	6	5.7	2.3							
					Б	40	15	14								2.3							
					Е	40	16	20								1.1							
		подлесок: ЛЩ Средний																					
		Класс пожарной опасности 4																					
		Рекреационная х-ка: тип ландшафта Закрыт. вертик.сомкн, эстетическая оценка 2, рекреационная оценка Средняя, Устойчивые, проходимость Средняя, просматриваемость Средняя, регулирование рекреации не требуется																					
17	2.0	10Б+С	1	27	Б	55	27	28	6	2	1А	Дслш С2	0.5	18	35.8	35.8					1		
					С	90	28	36															
		8Е1Б1Д	2	14	Е	40	14	16					0.3	6	11.9	9.5							
					Б			16								1.2							
					Д		12	12								1.2							
		подлесок: ЛЩ, Р Редкий																					
		Класс пожарной опасности 4																					
		Рекреационная х-ка: тип ландшафта Закрыт. вертик.сомкн, эстетическая оценка 2, рекреационная оценка Средняя, Устойчивые, проходимость Хорошая, просматриваемость Хорошая, треб. незначит. регулир. рекреации																					
18	0.3	Ветровальник			Д																		Уборка неликв.др
		Единичные деревья									2	Дслш									3.3		Лес.культуры
		6Б3Е1Д		18	Б	40	21	20				С2		1.2						0.2			
					Е		14	20												0.1			
					Д		12	14															
		подлесок: МЛ, БЗН Густой																					
		Класс пожарной опасности 3																					
		Рекреационная х-ка: тип ландшафта Открытый с дерев., эстетическая оценка 3, рекреационная оценка Низкая, Средней устойчивости																					

Лосиноостровский лесопарк | Функциональная зона: Рекреационная зона | Квартал 29-3

N выдела	Площадь, га	Состав. Покров, рельеф, исхожд. Хар.лесн. культур: Кадастров.оценка	Ярус	Элемент леса	Возраст, лет	Высота, м	Диаметр, см	Кл.бонитета	Гр.полн.	Бонитет	Тип леса, ТЛУ	Полнота леса	Запас сырораст. леса, дес.кбм: Сумм: на 1 га пл: сечен.:	Кл. Запас на выделе, дес.кбм: общий	по ярусам	Категория состояния	Характеристика древостоя	Единичные деревья: общий	количество	Захламленность: общий	ликвидная	Хозяйственные мероприятия: вида
1	2	3	4	5	6	7	8	9	10	11	12	13	14	15	16	17	18	19	20	21	22	23	24
19	0.2	10Б+Д	1	18	Б	45	18	16	5	2	2	Дслш	0.5	10	2.1	2.1							
					Д							С2											
		подлесок: ЛЩ, БЗН Редкий																					
		Класс пожарной опасности 4																					
		Рекреационная х-ка: тип ландшафта П/открыт рав. разм., эстетическая оценка 2, рекреационная оценка Средняя, Устойчивые, проходимость Средняя, просматриваемость Средняя, треб. незначит. регулир. рекреации																					
20	0.6	Ветровальник			Д																		Уборка неликв.др
		Единичные деревья									1	Дслш								11.9			Лес.культуры
		8Б1ЛП1Е		20	Б	40	21	20				С2	4				2						
					ЛП		14	16									0.2						
					Е		14	14									0.2						
		подлесок: ЛЩ, БЗН Густой																					
		Класс пожарной опасности 3																					
		Рекреационная х-ка: тип ландшафта Открытый без дер., эстетическая оценка 3, рекреационная оценка Низкая, проходимость Плохая, просматриваемость Средняя, требуется строгий режим рекреации																					
		Особенности: Полнота неравномерная																					
21	0.5	10Б+ОС,С	1	18	Б	55	18	24	6	2	3	Ечрш	0.7	15	6.8	6.8							
					ОС			24				С3											
					С			24															
		10Е	2	10	Е	35	10	12					0.4	5	2.3	2.3							
		подлесок: ЛЩ, Р Редкий																					
		Класс пожарной опасности 4																					
		Рекреационная х-ка: тип ландшафта Закрыт. вертик.сомкн, эстетическая оценка 2, рекреационная оценка Средняя, Устойчивые, проходимость Средняя, просматриваемость Средняя, регулирование рекреации не требуется																					

Лосиноостровский лесопарк | Функциональная зона: Рекреационная зона | Квартал 29-3

N выдела	Площадь, га	Состав. Покров, почва, рельеф, особ. выд. Хар. лесн. культур. Кадастров. оценка	Ярус	Элемент леса	Возраст	Высота	Диаметр	Кл. бонитета	Тип леса	Полнота	Запас сырораст. леса, дес.кбм	Кл. Запас на выделе, дес.кбм	Захламленность	Хозяйственные мероприятия
1	2	3	4	5	6	7	8	9	10	11	12	13	14	15	16	17	18	19	20	21	22	23	24
22	2.3	Ветровальник Единичные деревья 8Б1ЛП1КЛО+Д	Д		23	Б ЛП КЛО Д	75 40 40 40	26 12 12 10	28 14 12 10	1	Дслш С2	4	4.5 7.2 0.9 0.9	31.7			Выбор.санрубка Лес.культуры
		подлесок: ЛЩ, Р Густой Класс пожарной опасности 3 Рекреационная х-ка: тип ландшафта П/открыт рав. разм., эстетическая оценка 3, рекреационная оценка Низкая, Средней устойчивости, проходимость Плохая, просматриваемость Средняя, треб. значит. регулир. рекреации																					
24	0.5	Дорога автом.иск.покр.											-										
		Класс пожарной опасности 5 Земли линейного протяжения: ширина 10.0 м, протяженность 0.52 км																					
25	0.0	Река											-										
		Класс пожарной опасности 5 Земли линейного протяжения: ширина 3.0 м, протяженность 0.12 км																					
26	0.0	Ручей											-										
		Класс пожарной опасности 5 Земли линейного протяжения: ширина 3.0 м, протяженность 0.14 км																					
27	0.2	Просеки квартальные											-										
		Класс пожарной опасности 5 Земли линейного протяжения: ширина 4.0 м, протяженность 0.58 км																					

N выдела	Площадь, га	Состав.Подр.Подл.Покров,почва, рельеф,особ.выд.Происхожд.Кат.земель:Хар.лесн. культур:Кадастров.оценка	Я:Р:У:С	Высота:Яруса	Элемент:леса	Возраст	Высота	Диаметр	Кл.возраста	Гр.возраста	Бонитет	Тип леса ТЛУ	Полнота:Сумма пл. сеч.	Запас сырораст. леса, дес.кбм:на 1 га	общий:на выдел	по составляющ.	Кл. то:варн:ос:ти	Запас на выделе, дес.кбм:сухостоя:стар.	ре-дин	единичных дер.	захламлен.:общий	лик-вида	Хозяйственные мероприятия
1	2	3	4	5	6	7	8	9	10	11	12	13	14	15	16	17	18	19	20	21	22	23	24

28 0.1 Границы окружные

-

Класс пожарной опасности 5
Земли линейного протяжения: ширина 1.0 м, протяженность 0.57 км

Итого по категории

26.5	718	5	12	52	

По составляющим породам

С	305
Е	104
Д	12
КЛ	
КЛО	
Б	212
ОС	2
ЛП	83

N выдела	Площадь, га	Состав.Подр.Подл.:Покров,почва, рельеф,особ.выд.Про:исхожд.Кат.земель:Хар.лесн. культур:Кадастров.оценка	Я:У:С:Ле-са	Вы-та-ст-а	Элемент	Воз-ра-с	Вы-со-та	Диаметр	Кл.возрас	Гр.возрас	Бонитет	Тип леса ТЛУ	Полнота	Запас сырораст. леса, дес.кбм: Сумм: на 1 га	Запас сырораст. леса, дес.кбм: общий:по соста:вляющ:	Кл. Запас на выделе, дес.кбм: то:---: ва:ти:	Кл. Запас на выделе, дес.кбм: то:---: су-хостоя:	Кл. Запас на выделе, дес.кбм: то:---: ре-дин	Кл. Запас на выделе, дес.кбм: то:---: еди-нич-ных дер.	Кл. Запас на выделе, дес.кбм: то:---: захламлен.: общий	Кл. Запас на выделе, дес.кбм: то:---: захламлен.: лик-вида	Хозяйственные мероприятия
1	2	3	4	5	6	7	8	9	10	11	12	13	14	15	16	17	18	19	20	21	22	23	24

23 3.6 Линия электропередач Расчистка

-

371

Класс пожарной опасности 5

Земли линейного протяжения: ширина 60 м, Чистая

Итого по категории

3.6

По составляющим породам

Итого по кварталу

30.1 718 5 12 52

По составляющим породам

С	305
Е	104
Д	12
КЛ	
КЛО	
Б	212
ОС	2
ЛП	83

Отметка об изменениях после лесоустройства

N выдела	Площадь выдела	Наименование выполненного мероприятия, иного воздействия; изменение кат. земли; хозяйства	Год проведения (возд.)	Объемные показатели мероприятия, га, м3	Подпись лица произведшего запись	N выдела	Площадь выдела	Наименование выполненного мероприятия, иного воздействия; изменение кат. земли; хозяйства	Год проведения (возд.)	Объемные показатели мероприятия, га, м3	Подпись лица произведшего запись

N выдела	Площадь, га	Состав.Подр.Подл.:Покров,почва, рельеф,особ.выд.Про:исхожд.Кат.земель:Хар.лесн. культур:Кадастров.оценка	Я:Р:У:С:ус:а	Вы-сота	Элемент леса	Воз:ра:ст	Вы-со-та	Ди:ам:ет:р	Кл.Гр.Бо:во:зр:ас:та	Кл.Гр.Бо:во:зр:ас:та	Кл.Гр.Бо:ни:те:та	Тип леса ТЛУ	Полн:ота:Сумм:а пл:сеч.:	Запас сырораст. леса, дес.кбм: на 1 га	Кл. Запас на выделе, дес.кбм: общий:на выдел	то:ва:рн:ос:ос:ти	су-хо-стоя:стар.	ре-дин	еди-нич-ных дер.	захламлен.:общий	лик-вида	Хозяйственные мероприятия
1	2	3	4	5	6	7	8	9	10	11	12	13	14	15	16	17	18	19	20	21	22	23	24
1	1.4	10Б	1	28	Б	75	28	32	8	4	1	Дслш С2	0.4	14	20	20					2.9		Уборка неликв.др
		6ЛП2Д2Е	2	14	ЛП	40	14	16					0.3	5	7.1	4.3							
					Д		12	12								1.4							
					Е		14	16								1.4							

подлесок: ЛЩ Средний
Класс пожарной опасности 4
Краснокнижные растения: Чистяк весенний, Медуница неясная
Рекреационная х-ка: тип ландшафта Закрыт. вертик.сомкн, эстетическая оценка 2, рекреационная оценка Средняя, Устойчивые, проходимость Средняя, просматриваемость Средняя, регулирование рекреации не требуется

2	1.0	8ЛП1КЛО1Е	1	12	ЛП	35	12	12	4	2	3	Дслш С2	0.5	8	8.2	6.6							
					КЛО											0.8							
					Е											0.8							
		Единичные деревья																					
		8ЛП2Б+Д		27	ЛП	90	27	36						3						2.5			
					Б															0.6			
					Д																		

подлесок: ЛЩ Густой
Класс пожарной опасности 4
Краснокнижные растения: Медуница неясная
Рекреационная х-ка: тип ландшафта П/открыт рав. разм., эстетическая оценка 2, рекреационная оценка Средняя, Устойчивые, проходимость Средняя, просматриваемость Средняя, регулирование рекреации не требуется

3	0.8	7ЛП2ЛП1Б+Д	1	25	ЛП	80	25	24	8	4	2	Дслш С2	0.5	26	21.7	15.2							
					ЛП	120		36								4.3							
					Б			24								2.2							
					Д																		

подлесок: ЛЩ Средний
Класс пожарной опасности 4
Краснокнижные растения: Медуница неясная
Рекреационная х-ка: тип ландшафта П/открыт рав. разм., эстетическая оценка 2, рекреационная оценка Средняя, Устойчивые, проходимость Плохая, просматриваемость Средняя, треб. незначит. регулир. рекреации
Особенности: Полнота неравномерная

Лосиноостровский лесопарк | Функциональная зона: Рекреационная зона | Квартал 29-4

N выдела	Площадь, га	Состав. Покров, рельеф, исходн. Хар. лесн. культур: Кадастров. оценка	Ярус	Возраст	Элемент леса	Высота	Диаметр	Кл. сомкн.	Гр. устойч.	Бонитет	Тип леса, ТЛУ	Полнота	Запас сырораст. леса, дес.кбм: Сумм. на 1 га	Кл. Запас на выделе, дес.кбм: общий на выдел	по породам	Категория состояния	Ред. стоящий	Динам. старения	Захламленность: общий	Захламленность: ликвидная	Хозяйственные мероприятия: вид
1	2	3	4	5	6	7	8	9	10	11	12	13	14	15	16	17	18	19	20	21	22	23	24
4	1.8	7ЛП3ЛП+Б	1	28	ЛП	120	29	44	12	4	1	Дслш	0.4	23	41.8	29.3				3.6			Уборка неликв.др
					ЛП		27	28				С2				12.5							
					Б																		
		6ЛП4КЛО	2	8	ЛП	10	8	8					0.4	2	3.6	2.2							
					КЛО											1.4							
		Класс пожарной опасности 4																					
		Рекреационная х-ка: тип ландшафта Закрыт. вертик.сомкн, эстетическая оценка 2, рекреационная оценка Средняя, Устойчивые, проходимость Средняя, просматриваемость Средняя, регулирование рекреации не требуется																					
		Особенности: Полнота неравномерная, В выделе ветровал, Провед.мер-тий хоз.нецелесообразно																					
5	3.1	8Б2С	1	29	Б	75	29	28	8	4	1А	Сслм	0.5	19	59.5	47.6							
					С	120	30	40				В2				11.9							
		7ЛП2Д1Е	2	14	ЛП	40	14	14					0.3	5	15.7	11							
					Д		12	12								3.1							
					Е		14	14								1.6							
		подлесок: ЛЩ Средний																					
		Класс пожарной опасности 4																					
		Рекреационная х-ка: тип ландшафта П/открыт рав. разм., эстетическая оценка 2, рекреационная оценка Средняя, Устойчивые, проходимость Средняя, просматриваемость Средняя, регулирование рекреации не требуется																					
6	1.8	Ветровальник			Д																		Уборка неликв.др
		Единичные деревья									1	Дслш								17.8			Лес.культуры
		6Б3ЛП1Д		23	Б	100	28	32				С2		2		2.1							
					ЛП	50	16	20								1.1							
					Д											0.4							
		Класс пожарной опасности 3																					
		Рекреационная х-ка: тип ландшафта Открытый с дерев., эстетическая оценка 3, рекреационная оценка Низкая, Средней устойчивости, проходимость Плохая, просматриваемость Средняя, требуется строгий режим рекреации																					

Лосиноостровский лесопарк | Функциональная зона: Рекреационная зона | Квартал 29-4

N выдела	Площадь, га	Состав. Покров, почва, рельеф, особ. выд. Хар. лесн. культур. Кадастров. оценка	Ярус	Элемент леса	Возраст	Высота	Диаметр	Кл. бонитета	Группа возобновления	Тип леса	Полнота	Запас сырораст. леса, дес.кбм: Сумм. на 1 га	Кл. Запас на выделе, дес.кбм: общий на выдел	Кл. Запас на выделе, дес.кбм: по сост.	Кл. Запас на выделе, дес.кбм: рн:хо- ос:стоя	Кл. Запас на выделе, дес.кбм: еди-ничных	Захламленность: общий	Захламленность: лик- вида	Хозяйственные мероприятия
1	2	3	4	5	6	7	8	9	10	11	12	13	14	15	16	17	18	19	20	21	22	23	24
7	2.3	8ЛП1Д1Е	1	15	ЛП	40	15	16	4	2	3	Дслш	0.5	10	23.2	18.6							
					Д		13	14				С2				2.3							
					Е		15	16								2.3							
		Единичные деревья																					
		8ЛП2Б		26	ЛП	80	26	28					4			7.4							
					Б											1.9							
		подлесок: ЛЩ Средний																					
		Класс пожарной опасности 4																					
		Краснокнижные растения: Медуница неясная																					
		Рекреационная х-ка: тип ландшафта П/открыт рав. разм., эстетическая оценка 2, рекреационная оценка Средняя, Устойчивые, проходимость Средняя, просматриваемость Средняя, регулирование рекреации не требуется																					
8	2.4	Вырубка			Д																		Уборка неликв.др
		Единичные деревья										1	Дслш				9.6						Культ.част.
		10Б+С,Д		20	Б	50	20	20					С2		6		14.3						
					С																		
					Д																		
		подрост: 6Д4Е (1) 1 м, 0.5 тыс.шт/га, благонадежный																					
		подлесок: ЛЩ, БЗН, МЛ Средний																					
		Класс пожарной опасности 1																					
		Краснокнижные растения: Медуница неясная																					
		Рекреационная х-ка: тип ландшафта Открытый с дерев., эстетическая оценка 3, рекреационная оценка Низкая, Средней устойчивости, проходимость Хорошая, просматриваемость Хорошая, регулирование рекреации не требуется																					
		Особенности: Состав неоднородный																					
9	8.1	Вырубка			Д																		Уборка неликв.др
												2	Дслш				48.7						Лес.культуры
													С2										
		Класс пожарной опасности 1																					
		Краснокнижные растения: Медуница неясная																					
		Рекреационная х-ка: тип ландшафта Открытый без дер., эстетическая оценка 3, рекреационная оценка Низкая, Средней устойчивости																					
		Особенности: Площадь захламлена																					

Лосиноостровский лесопарк Функциональная зона: Рекреационная зона Квартал 29-4

N выдела	Площадь, га	Состав.Подр.Подл.Покров,почва, рельеф,особ.выд.Происхожд.Кат.земель Хар.лесн. культур Кадастров.оценка	Я Р У С	Высота Яруса	Элемент леса	Возраст	Высота	Диаметр	Кл.Гр.Бонитет	Кл.Гр.Бонитет	Тип леса ТЛУ	Полнота Сумма пл. сеч.	Запас сырораст. леса, дес.кбм на 1 га	Запас сырораст. леса, дес.кбм общий на выдел	Запас сырораст. леса, дес.кбм по составляющ.	Кл. Запас на выделе, дес.кбм: Вариант	Кл. Запас на выделе, дес.кбм: Сухостоя стар.	Кл. Запас на выделе, дес.кбм: Рединных дер.	Кл. Запас на выделе, дес.кбм: Единичных дер.	Кл. Запас на выделе, дес.кбм: Захламлен. общий	Кл. Запас на выделе, дес.кбм: Захламлен. лик-вида	Хозяйственные мероприятия
1	2	3	4	5	6	7	8	9	10	11	12	13	14	15	16	17	18	19	20	21	22	23	24
10	2.0	4Б2ЛП3С1Л+Д,Е,КЛО	1	26	Б	80	25	32	8	4	2	Дслш	0.4	13	25.7	10.3					7.9		Уборка неликв.др
					ЛП		25	16				С2				5.1							
					С	92	28	40								7.7							
					Л											2.6							
					Д		25	48															
					Е																		
					КЛО																		
		6ЛП4КЛО	2	12	ЛП	35	12	12					0.3	4	7.9	4.7							
					КЛО											3.2							

подлесок: ЛЩ Густой
Класс пожарной опасности 4
Краснокнижные растения: Медуница неясная
Рекреационная х-ка: тип ландшафта П/открыт груп. разм., эстетическая оценка 3, рекреационная оценка Низкая, Средней устойчивости, проходимость Плохая, просматриваемость Плохая, требуется строгий режим рекреации
Особенности: Провед.мер-тий хоз.нецелесообразно, В выделе ветровал

12 0.2 Река

-

Класс пожарной опасности 5
Земли линейного протяжения: ширина 3.0 м, протяженность 0.59 км

13 0.0 Ручей

-

Класс пожарной опасности 5
Земли линейного протяжения: ширина 3.0 м, протяженность 0.00 км

14 0.2 Канава мелиоратив.

-

Класс пожарной опасности 5
Земли линейного протяжения: ширина 5.0 м, протяженность 0.46 км

Лосиноостровский лесопарк | Функциональная зона: Рекреационная зона | Квартал 29-4

N выдела	Площадь, га	Состав. Покров, рельеф, исходжд. Хар. лесн. культур. Кадастров. оценка	Подр. почва, особ. Кат. земель	Подл. выд. Яр	Я: Вы- ре- ле- са	Элемент	Воз: Вы- Про: Та ра ст	Ди: Кл. Гр. Бо: ам: во: во: ни: ет: зр: зр: те: ас: ас: т	Тип леса	Полн: ота леса	Запас сырораст. Сумм: на 1 га выдел:	Кл. Запас на выделе, дес.кбм: то: общий	Хозяйственные мероприятия: ва: су- рн: хо- ста: ос: стоя: дин ных	ре- ди- нич- общий	захламлен.: лик- вида	
1	2	3	4: 5	6	7	8	9: 10: 11: 12:	13	14	15	16	17	18: 19	20	21	22	23	24
15	0.4	Просеки квартальные																
								-										
		Класс пожарной опасности 5																
		Земли линейного протяжения: ширина 4.0 м, протяженность 1.06 км																
16	0.1	Границы окружные																
								-										
		Класс пожарной опасности 5																
		Земли линейного протяжения: ширина 1.0 м, протяженность 0.53 км																
		Итого по категории																
	25.7										235					30	90	
		По составляющим породам																
											С	20						
											Е	6						
											Л	3						
											Д	7						
											КЛО	5						
											Б	80						
											ЛП	114						

Лосиноостровский лесопарк | Функциональная зона: Хозяйственная зона | Квартал 29-4

N выдела	Площадь, га	Состав. Покров, рельеф, исходжд. Хар. лесн. культур. Кадастров. оценка	Подр. почва, особ. Кат. земель	Подл. выд. Сост.	Я: Р: У: С:	Вы- сота	Элемент леса	Воз- раст	Вы- сота	Диаметр	Кл. бон.	Гр. тех.	Бо- ни- тет	Тип леса ТЛУ	Полнота	Запас сырораст. Сумм: на 1 га	Кл. Запас на выделе, дес.кбм: общий	по составляющим породам	Кл. рн	Запас хо- зяйств.	Запас на выделе, дес.кбм: единицах: общий	захламлен. лик- вида	Хозяйственные мероприятия
1	2	3	4	5	6	7	8	9	10	11	12	13	14	15	16	17	18	19	20	21	22	23	24
11	3.2	Линия электропередач										-											Расчистка
												371											
		Класс пожарной опасности 5																					
		Земли линейного протяжения: ширина 60 м																					
		Итого по категории																					
	3.2																						
		По составляющим породам																					
		Итого по кварталу																					
	28.9															235					30	90	
		По составляющим породам																					
																С	20						
																Е	6						
																Л	3						
																Д	7						
																КЛО	5						
																Б	80						
																ЛП	114						

Отметка об изменениях после лесоустройства

N выдела	Площадь выдела	Наименование выполненного мероприятия, иного воздействия; изменение категории земли; хозяйства	Год проведения (возраст)	Объемные показатели мероприятия, га, м3	Подпись лица произведшего запись	N выдела	Площадь выдела	Наименование выполненного мероприятия, иного воздействия; изменение категории земли; хозяйства	Год проведения (возраст)	Объемные показатели мероприятия, га, м3	Подпись лица произведшего запись

Лосиноостровский лесопарк Функциональная зона: Рекреационная зона Квартал 30-1

N выдела	Площадь, га	Состав.Подр.Подл.Покров,почва, рельеф,особ.выд.Происхожд.Кат.земель Хар.лесн. культур Кадастров.оценка	Я Р У С	Высота Яруса	Элемент леса	Возраст	Высота	Диаметр	Кл.возраста	Гр.возраста	Бонитет	Тип леса ТЛУ	Полнота Сумма пл. сеч.	Запас сырораст. леса, дес.кбм на 1 га	Запас сырораст. леса, дес.кбм общий на выдел	Запас сырораст. леса, дес.кбм по составляющ	Кл. Запас на выделе, дес.кбм: то: варн: ос: ти	Кл. Запас на выделе, дес.кбм: сухостоя: стар.	Кл. Запас на выделе, дес.кбм: ре-дин	Кл. Запас на выделе, дес.кбм: единичных дер.	Кл. Запас на выделе, дес.кбм: захламлен.: общий	Кл. Запас на выделе, дес.кбм: захламлен.: лик-вида	Хозяйственные мероприятия
1	2	3	4	5	6	7	8	9	10	11	12	13	14	15	16	17	18	19	20	21	22	23	24
1	0.4	5Б3ЛП2ЛП+ОС,С,Д	1	29	Б	110	30	40	11	4	1	Дслш	0.5	18	6.6	3.3		0.18			0.37		
					ЛП							С2				2							
					ЛП	70	25	24								1.3							
					ОС																		
					С																		
					Д																		
		5ЛП3КЛ2Е+ЛП,КЛ	2	17	ЛП	40	16	16					0.4	10	3.7	1.9							
					КЛ		15	16								1.1							
					Е		22	20								0.7							
					ЛП	35		20															
					КЛ			20															

подлесок: ЛЩ Средний
Класс пожарной опасности 4
Краснокнижные растения: Страусник обыкновенный
Рекреационная х-ка: тип ландшафта П/открыт рав. разм., эстетическая оценка 1, рекреационная оценка Низкая, Повышенной устойчивости, проходимость Хорошая, просматриваемость Хорошая, регулирование рекреации не требуется
Особенности: Состав неоднородный, Полнота неравномерная, Насаждение разновозрастное

2	2.0	7ЛП2ЛП1Б+КЛО,С	1	28	ЛП	80	27	24	8	4	1	Дслш	0.6	34	68.8	48.1				4			Уборка неликв.др
					ЛП	110	29	40				С2				13.8							
					Б											6.9							
					КЛО	70																	
					С	90																	

подлесок: ЛЩ, КРЛ Средний
Класс пожарной опасности 4
Краснокнижные растения: Страусник обыкновенный, Медуница неясная
Рекреационная х-ка: тип ландшафта П/открыт рав. разм., эстетическая оценка 1, рекреационная оценка Средняя, Повышенной устойчивости, проходимость Хорошая, просматриваемость Хорошая, регулирование рекреации не требуется
Особенности: Полнота неравномерная, Насаждение разновозрастное, Состав неоднородный

Лосиноостровский лесопарк Функциональная зона: Рекреационная зона Квартал 30-1

N выдела	Площадь, га	Состав.Подр.Подл.Покров,почва, рельеф,особ.выд.Происхожд.Кат.земель:Хар.лесн. культур:Кадастров.оценка	Я:Р:У:С	Высота:Яруса	Элемент:леса	Возраст	Высота	Диаметр	Кл.возраста	Гр.возраста	Бонитет	Тип леса:ТЛУ	Полнота:Сумма пл.сеч.	Запас сырораст. леса, дес.кбм:на 1 га	Запас сырораст. леса, дес.кбм:общий на выдел	Запас сырораст. леса, дес.кбм:по соста вляющ	Кл. Запас на выделе, дес.кбм:товарн ос:ти	Запас на выделе, дес.кбм:сухостоя:стар.	Запас на выделе, дес.кбм:редин	Запас на выделе, дес.кбм:единичных дер.	Запас на выделе, дес.кбм:захламлен.:общий	Запас на выделе, дес.кбм:захламлен.:лик-вида	Хозяйственные мероприятия
1	2	3	4	5	6	7	8	9	10	11	12	13	14	15	16	17	18	19	20	21	22	23	24
3	1.3	8ЛП1ЛП1Б	1	29	ЛП	80	29	28	8	4	1	Дслш	0.5	31	41.7	33.3					2.7		Уборка неликв.др
					ЛП	110	30	40				С2				4.2							
					Б											4.2							
		подлесок: ЛЩ Редкий																					
		Класс пожарной опасности 4																					
		Краснокнижные растения: Страусник обыкновенный																					
		Рекреационная х-ка: тип ландшафта П/открыт рав. разм., эстетическая оценка 2, рекреационная оценка Средняя, Устойчивые, проходимость Средняя, просматриваемость Средняя, регулирование рекреации не требуется																					
		Особенности: Полнота неравномерная, В выделе ветровал, Провед.мер-тий хоз.нецелесообразно																					
4	2.6	5Б2ЛП2ЛП1Д	1	28	Б	100	30	40	10	4	1	Дслш	0.6	22	58.2	29.2					2.6		
					ЛП	100	30	40				С2				11.6							
					ЛП	70	24	24								11.6							
					Д	120	24	52								5.8							
		6ЛП2Д2Е+КЛО	2	12	ЛП	35	12	12					0.4	6	15.9	9.5							
					Д		10	10								3.2							
					Е		12	14								3.2							
					КЛО																		
		подлесок: ЛЩ Редкий																					
		Класс пожарной опасности 4																					
		Краснокнижные растения: Страусник обыкновенный																					
		Рекреационная х-ка: тип ландшафта П/открыт рав. разм., эстетическая оценка 1, рекреационная оценка Высокая, Повышенной устойчивости, проходимость Хорошая, просматриваемость Хорошая, регулирование рекреации не требуется																					
		Особенности: Состав неоднородный, Полнота неравномерная, Насаждение разновозрастное																					

Лосиноостровский лесопарк Функциональная зона: Рекреационная зона Квартал 30-1

N выдела	Площадь, га	Состав.Подр.Подл.Покров,почва, рельеф,особ.выд.Происхожд.Кат.земель Хар.лесн. культур Кадастров.оценка	Я Р У С	Высота Яруса	Элемент леса	Возраст	Высота	Диаметр	Кл.Гр.Бонит	Кл.Гр.Бонит	Тип леса ТЛУ	Полнота Сумма пл. сеч.	Запас сырораст. леса, дес.кбм на 1 га	Запас сырораст. леса, дес.кбм общий на выдел	Запас сырораст. леса, дес.кбм по составляющ	Кл. Запас на выделе, дес.кбм: то: вар: ос: ти	Кл. Запас на выделе, дес.кбм: сухостоя: стар.	Кл. Запас на выделе, дес.кбм: ре-дин	Кл. Запас на выделе, дес.кбм: единичных дер.	Кл. Запас на выделе, дес.кбм: захламлен. общий	Кл. Запас на выделе, дес.кбм: захламлен. лик-вида	Хозяйственные мероприятия
1	2	3	4	5	6	7	8	9	10	11	12	13	14	15	16	17	18	19	20	21	22	23	24
5	1.3	6Б3ЛП1ОС+ЛП,КЛО	1	24	Б	75	25	28	8	4	2	Сслм	0.7	22	28.1	16.9							
					ЛП	60	23	24				В2				8.4							
					ОС		25									2.8							
					ЛП	40																	
					КЛО																		

подлесок: ЛЩ, Р, Ж Густой
Класс пожарной опасности 4
Краснокнижные растения: Страусник обыкновенный, Медуница неясная
Рекреационная х-ка: тип ландшафта Закрыт. вертик.сомкн, эстетическая оценка 1, рекреационная оценка Низкая, Повышенной устойчивости, проходимость Хорошая, просматриваемость Средняя, регулирование рекреации не требуется
Особенности: Насаждение разновозрастное, Полнота неравномерная, Состав неоднородный

6	0.3	6Б3ЛП1ОС+ЛП,КЛО,Е	1	26	Б	75	28	28	8	4	1	Дслш	0.4	13	3.6	2.1				0.8		Уборка неликв.др
					ЛП		23	24				С2				1.1						
					ОС											0.4						
					ЛП	40																
					КЛО																	
					Е																	

подрост: 10Е (20) 4 м, 0.5 тыс.шт/га, благонадежный
подлесок: ЛЩ, Р, Ж Густой
Класс пожарной опасности 4
Краснокнижные растения: Медуница неясная
Рекреационная х-ка: тип ландшафта П/открыт груп. разм., эстетическая оценка 3, рекреационная оценка Низкая, Устойчивые, проходимость Плохая, просматриваемость Плохая, регулирование рекреации не требуется

Лосиноостровский лесопарк | Функциональная зона: Рекреационная зона | Квартал 30-1

N выдела	Площадь, га	Состав. Покров, почва, рельеф, особ. выд. Исхожд. Хар. лесн. культур: Кадастров. оценка	Возраст	Высота	Элемент леса	Высота	Диаметр	Кл. бонитета	Тип леса	Полнота	Запас сырораст. леса, дес. кбм: Сумм. на 1 га пл. сеч.:	Кл. Запас на выделе, дес. кбм: общий	по породам	Характеристика насаждения: сомкнутость	состав	состояние	динамика	Захламленность: общий	ликвидная	Хозяйственные мероприятия: вид	дер.
1	2	3	4	5	6	7	8	9	10	11	12	13	14	15	16	17	18	19	20	21	22	23	24
7	0.2	8ЛП2Б+КЛО,ЛП,Б	1	26	ЛП	70	26	24	7	3	1	Дслш	0.6	32	7.2	5.8							
					Б	80	28	32				С2				1.4							
					КЛО																		
					ЛП	50																	
					Б																		
		подлесок: ЛЩ, Р Редкий																					
		Класс пожарной опасности 4																					
		Краснокнижные растения: Страусник обыкновенный, Медуница неясная																					
		Рекреационная х-ка: тип ландшафта П/открыт рав. разм., эстетическая оценка 1, рекреационная оценка Средняя, Устойчивые, проходимость Хорошая, просматриваемость Хорошая, треб. незначит. регулир. рекреации																					
		Особенности: Состав неоднородный, Полнота неравномерная, Насаждение разновозрастное																					
8	2.3	4Б3ЛП3ЛП+КЛ,Д,ЛП	1	28	Б	120	28	44	12	4	2	Сслм	0.6	21	48.7	19.5					4.6		Уборка неликв.др
					ЛП	120	28	48				В2				14.6							
					ЛП	75	27	28								14.6							
					КЛ	40																	
					Д																		
					ЛП																		
		подлесок: ЛЩ Средний																					
		Класс пожарной опасности 4																					
		Краснокнижные растения: Медуница неясная																					
		Рекреационная х-ка: тип ландшафта Закрыт. гориз. сомкн, эстетическая оценка 2, рекреационная оценка Средняя, Устойчивые, проходимость Хорошая, просматриваемость Хорошая, регулирование рекреации не требуется																					
		Особенности: В выделе ветровал, Провед.мер-тий хоз.нецелесообразно																					

Лосиноостровский лесопарк Функциональная зона: Рекреационная зона Квартал 30-1

N выдела	Площадь, га	Состав.Подр.Подл.Покров,почва, рельеф,особ.выд.Происхожд.Кат.земель Хар.лесн. культур Кадастров.оценка	Я.Р.У.С.Яр.ус.а	Вы-сота	Элемент леса	Возраст	Вы-сота	Диаметр	Кл.Гр.Бонитета	Кл.Гр.Бонитета	Тип леса ТЛУ	Полнота Сумма пл. сеч.	Запас сырораст. леса, дес.кбм на 1 га	Запас сырораст. леса, дес.кбм общий на выдел	Запас сырораст. леса, дес.кбм по составляющ.	Кл. Запас на выделе, дес.кбм: Кл. товарн. ос. ти	Кл. Запас на выделе, дес.кбм: Кл. сухостоя стар.	Кл. Запас на выделе, дес.кбм: Кл. редин	Кл. Запас на выделе, дес.кбм: Кл. единичных дер.	Кл. Запас на выделе, дес.кбм: Кл. захламлен. общий	Кл. Запас на выделе, дес.кбм: Кл. захламлен. лик-вида	Хозяйственные мероприятия
1	2	3	4	5	6	7	8	9	10	11	12	13	14	15	16	17	18	19	20	21	22	23	24
9	1.7	6Б3ЛП1ЛП+КЛО	1	29	Б	105	30	36	11	4	1	Дслш	0.4	15	25.2	15.1		0.8			1.7		
					ЛП	70	26	28				С2				7.6							
					ЛП	105	30	44								2.5							
					КЛО																		
		8КЛО1ЛП1Д	2	10	КЛО	30	10	10					0.4	4	6.7	5.3							
					ЛП		10	12								0.7							
					Д											0.7							

подлесок: ЛЩ Редкий
Класс пожарной опасности 4
Рекреационная х-ка: тип ландшафта П/открыт рав. разм., эстетическая оценка 1, рекреационная оценка Средняя, Устойчивые, проходимость Хорошая, просматриваемость Хорошая, регулирование рекреации не требуется
Особенности: Насаждение разновозрастное, Полнота неравномерная, Состав неоднородный

10	0.9	10Б	1	28	Б	95	28	36	10	4	1	Сслм	0.6	22	20.4	20.4					0.46	
												В2										
		6ЛП2Д2Е	2	14	ЛП	40	14	14					0.4	7	6.5	3.9						
					Д		12	10								1.3						
					Е		14	16								1.3						

подрост: 8Е2Д (20) 3 м, 1 тыс.шт/га, благонадежный
подлесок: ЛЩ, Ж Средний
Класс пожарной опасности 4
Краснокнижные растения: Страусник обыкновенный, Незабудка лесная
Рекреационная х-ка: тип ландшафта Закрыт. вертик.сомкн, эстетическая оценка 1, рекреационная оценка Низкая, Повышенной устойчивости, проходимость Средняя, просматриваемость Плохая, регулирование рекреации не требуется
Особенности: Насаждение разновозрастное, Размещение подроста груп., Состав неоднородный, Полнота неравномерная

Лосиноостровский лесопарк | Функциональная зона: Рекреационная зона | Квартал 30-1

N выдела	Площадь, га	Состав. Покров, почва, рельеф, особ. выд. Исхожд. Хар. лесн. культур: Кадастров. оценка	Ярус	Возраст	Элемент леса	Высота	Диаметр	Кл. сомкн.	Гр. запас	Бонитет	Тип леса	Полнота	Запас сырораст. леса, дес.кбм: Сумм. на 1 га	Кл. Запас на выделе, дес.кбм: общий на выдел	по сост	рн:хо- вляющ	еди-ти	нич-стар.	Захламлен.: общий	лик-дер.	Хозяйственные мероприятия: вида
1	2	3	4	5	6	7	8	9	10	11	12	13	14	15	16	17	18	19	20	21	22	23	24
11	2.1	9Б1ОС+ЛП	1	24	Б	70	24	28	7	3	2	Дслш	0.4	12	25.6	23				4.3		Уборка неликв.др	
					ОС		23	24				С2				2.6							
					ЛП																		
		6ЛП2Д2Е+КЛО,ЛП	2	13	ЛП	40	15	14					0.5	9	19.2	11.6							
					Д		10	8								3.8							
					Е		12	14								3.8							
					КЛО	20																	
					ЛП																		
		подрост: 10Е (20) 3 м, 0.5 тыс.шт/га, благонадежный																					
		подлесок: ЛЩ, Р Средний																					
		Класс пожарной опасности 4																					
		Краснокнижные растения: Страусник обыкновенный, Незабудка лесная, Медуница неясная																					
		Рекреационная х-ка: тип ландшафта П/открыт груп. разм., эстетическая оценка 3, рекреационная оценка Низкая, Устойчивые, проходимость Плохая, просматриваемость Плохая, треб. незначит. регулир. рекреации																					
		Особенности: Полнота неравномерная, Насаждение разновозрастное, Размещение подроста груп., Площадь захламлена, Состав неоднородный																					
12	0.9	10ЛП+Д,КЛО	1	15	ЛП	40	15	14	4	2	3	Дслш	0.6	13	12.3	12.3		0.47		0.9			
					Д							С2											
					КЛО																		
		Единичные деревья																					
		10Б		28	Б	35	28	36						1				0.9					
		подлесок: ЛЩ Средний																					
		Класс пожарной опасности 4																					
		Краснокнижные растения: Страусник обыкновенный, Медуница неясная																					
		Рекреационная х-ка: тип ландшафта П/открыт рав. разм., эстетическая оценка 2, рекреационная оценка Средняя, Устойчивые, проходимость Средняя, просматриваемость Средняя, регулирование рекреации не требуется																					

Лосиноостровский лесопарк Функциональная зона: Рекреационная зона Квартал 30-1

N выдела	Площадь, га	Состав.Подр.Подл.Покров,почва, рельеф,особ.выд.Про исхожд.Кат.земель Хар.лесн. культур Кадастров.оценка	Я Р У С	Высота Яруса	Элемент леса	Возраст	Высота	Диаметр	Кл.Гр.Бонитета	Кл.Гр.Бонитета	Тип леса ТЛУ	Полнота Сумма пл. сеч.	Запас сырораст. леса, дес.кбм на 1 га	Запас сырораст. леса, дес.кбм общий на выдел	Запас сырораст. леса, дес.кбм по составляющ	Кл. Запас на выделе, дес.кбм: то: вар: ос: ти	Кл. Запас на выделе, дес.кбм: су- хо- стоя: стар.	Кл. Запас на выделе, дес.кбм: ре- дин	Кл. Запас на выделе, дес.кбм: еди- нич- ных дер.	Кл. Запас на выделе, дес.кбм: захламлен. общий	Кл. Запас на выделе, дес.кбм: захламлен. лик- вида	Хозяйственные мероприятия
1	2	3	4	5	6	7	8	9	10	11	12	13	14	15	16	17	18	19	20	21	22	23	24
13	2.3	6Б1ЛП3ЛП+ОС	1	28	Б	75	28	32	8	4	1	Дслш	0.4	14	31.6	18.9					11.3		Уборка неликв.др
					ЛП	110	30	40				С2				3.2							
					ЛП	75	27	28								9.5							
					ОС																		
		5ЛП3КЛ2Д	2	12	ЛП	40	14	14					0.4	6	13.5	6.8							
					КЛ		10	12								4							
					Д		12	10								2.7							

подлесок: ЛЩ Средний
Класс пожарной опасности 4
Рекреационная х-ка: тип ландшафта П/открыт рав. разм., эстетическая оценка 3, рекреационная оценка Низкая, Средней устойчивости, проходимость Средняя, просматриваемость Средняя, треб. значит. регулир. рекреации
Особенности: Состав неоднородный, Насаждение разновозрастное, Полнота неравномерная

14	2.8	Ветровальник			Д																	Уборка неликв.др
		Единичные деревья									2	Сслм									50.7	Культ.спл.
		7С2Б1ЛП		26	С	70	25	32				В2		0.3						0.5		
					Б		28	28												0.2		
					ЛП															0.1		

Класс пожарной опасности 3
Рекреационная х-ка: тип ландшафта П/открыт груп. разм., эстетическая оценка 3, рекреационная оценка Низкая, Пониженной устойчивости, проходимость Хорошая, просматриваемость Хорошая, рекреация не допускается
Особенности: Площадь захламлена

15	3.7	Ветровальник			Д																	Уборка неликв.др
		Единичные деревья									2	Дслш									55.5	Культ.спл.
		4ОС3Б3ЛП+Е		20	ОС	70	24	28				С2		0.2						0.3		
					Б	30	17	16												0.2		
					ЛП															0.2		
					Е																	

подлесок: ЛЩ Густой
Класс пожарной опасности 3
Краснокнижные растения: Медуница неясная
Рекреационная х-ка: тип ландшафта П/открыт груп. разм., эстетическая оценка 3, рекреационная оценка Низкая, Пониженной устойчивости, проходимость Плохая, просматриваемость Плохая, рекреация не допускается
Особенности: Площадь захламлена

Лосиноостровский лесопарк | Функциональная зона: Рекреационная зона | Квартал 30-1

N выдела	Площадь, га	Состав. Подр. Подл.: Покров, почва, рельеф, особ. выд. Прод. Хар. лесн. культур: Кадастров. оценка	Я: Р: У: С:	Вы-сота	Элемент леса	Воз-ра-ст	Вы-со-та	Ди-ам-ет	Кл. во: зр: ас	Гр. во: зр: ас	Бо-ни-т	Тип леса, ТЛУ	Полнота: Сумм. по пл. сеч.:	Запас сырораст. на 1 га	Кл. Запас на выделе, дес.кбм: общий	по составляющим породам	Захламленность: еди-ничная	Захламленность: общий	Хозяйственные мероприятия: лик-вида	Хозяйственные мероприятия: мероприятия
1	2	3	4	5	6	7	8	9	10	11	12	13	14	15	16	17	18	19	20	21
16	0.9	3Б2Б3ЛП2ЛП+КЛО	1	22	Б	85	28	32	9	4	1	Сслм	0.3	8	7	2.1	0.44	4.4	Выбор.	санрубка
					Б	45	20	16				В2				1.4				
					ЛП	70	24	28								2.1				
					ЛП	45	14	16								1.4				
					КЛО															
		подлесок: ЛЩ, Р Средний Класс пожарной опасности 4 Рекреационная х-ка: тип ландшафта П/открыт груп. разм., эстетическая оценка 3, рекреационная оценка Низкая, Средней устойчивости, проходимость Плохая, просматриваемость Плохая, треб. значит. регулир. рекреации Особенности: Состав неоднородный, Полнота неравномерная, Насаждение разновозрастное, Площадь захламлена																		
17	0.4	Просеки квартальные																		
		-																		
		Класс пожарной опасности 5 Земли линейного протяжения: ширина 4.0 м, протяженность 1.00 км																		
		Итого по категории																		
	26.2														450		2	3	144	
		По составляющим породам																		
																С				
																Е 9				
																Д 18				
																КЛ 5				
																КЛО 5				
																Б 164				
																ОС 6				
																ЛП 243				
		Итого по кварталу																		
	26.2														450		2	3	144	

Лосиноостровский лесопарк Функциональная зона: Квартал 30-1

N выдела	Площадь, га	Состав.Подр.Подл.Покров,почва, рельеф,особ.выд.Происхожд.Кат.земель:Хар.лесн. культур:Кадастров.оценка	Я:Р:У:С	Высота:Яруса	Элемент леса	Возраст	Высота	Диаметр	Кл.возраста	Гр.возраста	Бонитет	Тип леса ТЛУ	Полнота	Запас сырораст. леса, дес.кбм			Кл. товарн.	Запас на выделе, дес.кбм					Хозяйственные мероприятия
														Сумм.	на 1 га	общий на выдел	по составляющ.	сухостоя	ресурсн.	единичных дер.	захламлен. общий	лик-вида	
1	2	3	4	5	6	7	8	9	10	11	12	13	14	15	16	17	18	19	20	21	22	23	24

По составляющим породам

С	
Е	9
Д	18
КЛ	5
КЛО	5
Б	164
ОС	6
ЛП	243

Отметка об изменениях после лесоустройства

N выдела	Площадь выдела	Наименование выполненного мероприятия, иного воздействия; изменение кат. земли; хозяйства	Год проведения (возд.)	Объемные показатели мероприятия, га, м3	Подпись лица произведшего запись	N выдела	Площадь выдела	Наименование выполненного мероприятия, иного воздействия; изменение кат. земли; хозяйства	Год проведения (возд.)	Объемные показатели мероприятия, га, м3	Подпись лица произведшего запись

Лосиноостровский лесопарк | Функциональная зона: Рекреационная зона | Квартал 30-2

N выд.	Площадь, га	Состав. Покров, почва, рельеф, особ. выд. Исхожд. Хар. лесн. культур: Кадастров. оценка	Ярус	Возраст	Элемент леса	Высота	Диаметр	Кл. сомкн.	Гр. устойч.	Бонитет	Тип леса	Полнота	Запас сырораст. Сумм. на 1 га, дес.кбм	Кл. Запас на выделе, дес.кбм: общий на выдел	по составляющ.	сыроват.	стояч.	дин. старост.	Захламленность: общий	Захламленность: лик. вида	Хозяйственные мероприятия
1	7.9	5ЛП2ЛП1ЛП2Б	1	27	ЛП	100	27	32	10	4	2	Сслм В2	0.4	22	174.7	87.4				15.9	Уборка неликв.др
					ЛП	80	26	28								34.9					
					ЛП	130	28	44								17.5					
					Б		28	32								34.9					
		5КЛ4ЛП1Д+ЛП,ЛП	2	15	КЛ	35	15	14					0.3	5	39.7	19.8					
					ЛП			16								15.9					
					Д											4					
					ЛП	20															
					ЛП																

подрост: 10Д (15) 3 м, 1 тыс.шт/га, благонадежный
подлесок: ЛЩ Густой
Класс пожарной опасности 4
Краснокнижные растения: Страусник обыкновенный, Медуница неясная
Рекреационная х-ка: тип ландшафта Закрыт. вертик.сомкн, эстетическая оценка 1, рекреационная оценка Высокая, Повышенной устойчивости, проходимость Хорошая, просматриваемость Средняя, регулирование рекреации не требуется
Особенности: Размещение подроста груп., Насаждение разновозрастное, Полнота неравномерная, Состав неоднородный, Площадь захламлена

2	1.2	4Б4ОС2ЛП	1	24	Б	80	26	32	8	4	1	Сслм В2	0.9	28	32.8	13.1					Проходн.1 оч.
					ОС		23	28								13.1					20%
					ЛП		24	28								6.6					
		7КЛ2ЛП1Д+Е	2	12	КЛ	30	12	14					0.4	5	5.9	4.1					
					ЛП		14	16								1.2					
					Д		10	10								0.6					
					Е																

подрост: 10Е (20) 4 м, 0.5 тыс.шт/га, благонадежный
подлесок: ЛЩ, Ж Средний
Класс пожарной опасности 4
Краснокнижные растения: Страусник обыкновенный, Медуница неясная
Рекреационная х-ка: тип ландшафта Закрыт. вертик.сомкн, эстетическая оценка 1, рекреационная оценка Низкая, Повышенной устойчивости, проходимость Хорошая, просматриваемость Средняя, регулирование рекреации не требуется
Особенности: Размещение подроста груп., Состав неоднородный, Насаждение разновозрастное, Полнота неравномерная

Лосиноостровский лесопарк Функциональная зона: Рекреационная зона Квартал 30-2

N выдела	Площадь, га	Состав.Подр.Подл.Покров,почва, рельеф,особ.выд.Происхожд.Кат.земель Хар.лесн. культур Кадастров.оценка	Я Р У С	Высота Яруса	Элемент леса	Возраст	Высота	Диаметр	Кл.возраста	Гр.возраста	Бонитет	Тип леса ТЛУ	Полнота Сумма пл. сеч.	Запас сырораст. леса, дес.кбм на 1 га	Запас сырораст. леса, дес.кбм общий на выдел	Запас сырораст. леса, дес.кбм по составляющ.	Кл. Запас на выделе, дес.кбм: товарн. ос. ти	Кл. Запас на выделе, дес.кбм: сухостоя стар.	Кл. Запас на выделе, дес.кбм: ре-дин	Кл. Запас на выделе, дес.кбм: единичных дер.	Кл. Запас на выделе, дес.кбм: захламлен. общий	Кл. Запас на выделе, дес.кбм: захламлен. лик-вида	Хозяйственные мероприятия
1	2	3	4	5	6	7	8	9	10	11	12	13	14	15	16	17	18	19	20	21	22	23	24
3	0.4	5ЛП3ЛП1ЛП1Б	1	26	ЛП	110	28	40	11	4	2	Сслм	0.7	37	16.2	8.1							
					ЛП	80	26	32				В2				4.9							
					ЛП	50	20	24								1.6							
					Б			24								1.6							
		5ЛП3КЛ2Д	2	11	ЛП	30	12	14					0.3	4	1.8	0.9							
					КЛ		10	12								0.5							
					Д		8	8								0.4							

подрост: 10Д+Е (20) 3 м, 0.5 тыс.шт/га, благонадежный
подлесок: ЛЩ Средний
Класс пожарной опасности 4
Краснокнижные растения: Страусник обыкновенный, Медуница неясная
Рекреационная х-ка: тип ландшафта Закрыт. вертик.сомкн, эстетическая оценка 1, рекреационная оценка Низкая, Повышенной устойчивости, проходимость Хорошая, просматриваемость Хорошая, регулирование рекреации не требуется
Особенности: Состав неоднородный, Провед.мер-тий хоз.нецелесообразно, Полнота неравномерная, Насаждение разновозрастное, Размещение подроста груп.

4	0.9	5Б3ЛП2ОС+ЛП,Д,КЛ	1	27	Б	90	28	32	9	4	1	Сслм	0.7	25	21.9	10.9							
					ЛП		26	36				В2				6.6							
					ОС		27	32								4.4							
					ЛП	40																	
					Д																		
					КЛ																		

подлесок: ЛЩ, Р, Ж Средний
Класс пожарной опасности 4
Краснокнижные растения: Страусник обыкновенный, Медуница неясная
Рекреационная х-ка: тип ландшафта Закрыт. вертик.сомкн, эстетическая оценка 1, рекреационная оценка Низкая, Повышенной устойчивости, проходимость Хорошая, просматриваемость Средняя, регулирование рекреации не требуется
Особенности: Состав неоднородный, Полнота неравномерная

Лосиноостровский лесопарк | Функциональная зона: Рекреационная зона | Квартал 30-2

N выдела	Площадь, га	Состав. Подр. Подл. / Покров, почва, рельеф, особ. выд. / Исхожд. Кат. земель / Хар. лесн. культур / Кадастров. оценка	Я	Вы-ус	Элемент	Воз-ра	Вы-со-та	Ди-ам	Кл.Гр.Бо-ет	Тип леса	Полн-ота	Запас сырораст. Сумм: на 1 га пл: 1 сеч.: га	Кл. Запас на выделе, дес.кбм: общий	по ТО	рн	хо-	ди-	нич-	захламлен. общий	лик-	Хозяйственные мероприятия
1	2	3	4	5	6	7	8	9	10	11	12	13	14	15	16	17	18	19	20	21	22	23	24
5	0.1	Болото										-											
												371											
		Класс пожарной опасности 5																					
		Краснокнижные растения: Медуница неясная																					
		Болота: Верховое, Осоковое, Береза, % зарастания 25																					
		Рекреационная х-ка: тип ландшафта Открытый с дерев., эстетическая оценка 3, рекреационная оценка Низкая, проходимость Средняя, просматриваемость Средняя																					
6	1.8	6ЛП2ЛП2Б+ОС,Д	1	26	ЛП	80	25	28	8	4	2	Сслм	0.7	37	66.3	39.7						0.9	
					ЛП	120	27	44				В2				13.3							
					Б		29	44								13.3							
					ОС			44															
					Д			44															
		подлесок: ЛЩ Густой																					
		Класс пожарной опасности 4																					
		Краснокнижные растения: Страусник обыкновенный, Медуница неясная																					
		Рекреационная х-ка: тип ландшафта Закрыт. вертик.сомкн, эстетическая оценка 1, рекреационная оценка Высокая, Повышенной устойчивости, проходимость Хорошая, просматриваемость Хорошая, регулирование рекреации не требуется																					
		Особенности: Насаждение разновозрастное, Полнота неравномерная, Состав неоднородный																					

Лосиноостровский лесопарк Функциональная зона: Рекреационная зона Квартал 30-2

N выдела	Площадь, га	Состав.Подр.Подл.Покров,почва, рельеф,особ.выд.Происхожд.Кат.земель Хар.лесн. культур Кадастров.оценка	Я.Р.У.С.Яруса	Выстаяруса	Элемент леса	Возраст	Высота	Диаметр	Кл.возраста	Гр.возраста	Бонитет	Тип леса ТЛУ	Полнота Сумма пл. сеч.	Запас сырораст. леса, дес.кбм на 1 га	Запас сырораст. леса, дес.кбм общий на выдел	Запас сырораст. леса, дес.кбм по составляющ.	Кл. Запас на выделе, дес.кбм: то: вар: ос: ти	суховостоя стар.	ре-дин	единичных дер.	захламлен. общий	захламлен. лик-вида	Хозяйственные мероприятия
1	2	3	4	5	6	7	8	9	10	11	12	13	14	15	16	17	18	19	20	21	22	23	24
7	5.0	6ЛП1Б3ЛП	1	26	ЛП	110	27	40	11	4	2	Сдм	0.7	37	186.8	112.1							
					Б		29	36				В4				18.7							
					ЛП	75	23	24								56							
		5ЛП3КЛ2Д+КЛ,ЛП	2	12	ЛП	40	14	14					0.4	6	30.3	15.1							
					КЛ		11	10								9.1							
					Д		9	8								6.1							
					КЛ	20																	
					ЛП																		

подрост: 10Д (20) 3 м, 1 тыс.шт/га, благонадежный
подлесок: ЛЩ, Р Средний
Класс пожарной опасности 5
Краснокнижные растения: Страусник обыкновенный, Медуница неясная
Рекреационная х-ка: тип ландшафта Закрыт. вертик.сомкн, эстетическая оценка 1, рекреационная оценка Низкая, Повышенной устойчивости, проходимость Хорошая, просматриваемость Средняя, регулирование рекреации не требуется
Особенности: Размещение подроста груп., Провед.мер-тий хоз.нецелесообразно, Насаждение разновозрастное, Полнота неравномерная, Состав неоднородный

8	2.3	7ЛП1С1Б1Д	1	22	ЛП	70	21	28	7	3	3	Сслм	0.7	28	64.5	45.3					2.3		
					С		22	24				В2				6.4							
					Б		27	32								6.4							
					Д		23	28								6.4							
		8ЛП1КЛ1Д+Е	2	14	ЛП	40	15	20					0.4	8	18.4	14.8							
					КЛ		13	14								1.8							
					Д		11	12								1.8							
					Е																		

подрост: 10Е (20) 4 м, 0.5 тыс.шт/га, благонадежный
подлесок: ЛЩ Средний
Класс пожарной опасности 4
Краснокнижные растения: Страусник обыкновенный, Ландыш майский, Медуница неясная
Рекреационная х-ка: тип ландшафта Закрыт. вертик.сомкн, эстетическая оценка 1, рекреационная оценка Высокая, Повышенной устойчивости, проходимость Хорошая, просматриваемость Хорошая, регулирование рекреации не требуется
Особенности: Размещение подроста груп., Полнота неравномерная, Провед.мер-тий хоз.нецелесообразно, Состав неоднородный, Насаждение разновозрастное

Лосиноостровский лесопарк | Функциональная зона: Рекреационная зона | Квартал 30-2

N выдела	Площадь, га	Состав. Подр. Подл. Покров, почва, рельеф, особ. выд. Исхожд. Кат. земель: Хар. лесн. культур: Кадастров. оценка	Ярус	Элемент леса	Возраст	Высота	Диаметр	Кл. бон.	Тип леса	Полнота	Запас сырораст. Сумм: на 1 га	Запас сырораст. общий: на выдел:	Запас сырораст. по породам	Кл. Запас на выделе, дес.кбм: по ярусам: сост.	Кл. Запас на выделе, дес.кбм: по ярусам: ос.	Кл. Запас на выделе, дес.кбм: по ярусам: стоя.	Кл. Запас на выделе, дес.кбм: по ярусам: дин.	Захламленность: общий	Захламленность: ликв.	Хозяйственные мероприятия: вида
1	2	3	4	5	6	7	8	9	10	11	12	13	14	15	16	17	18	19	20	21	22	23	24
9	9.3	Ветровальник Единичные деревья 7ЛП3Б+КЛ	26	Д ЛП Б КЛ	90	26	32	1	Дслш С2	0.5	4.7	3.3 1.4	116.3									Выбор.санрубка Культ.част.
		подрост: 10Д+Е (20) 3 м, 0.5 тыс.шт/га, благонадежный подлесок: ЛЩ, Р, Ж, БЗН Густой Класс пожарной опасности 3 Краснокнижные растения: Медуница неясная Рекреационная х-ка: тип ландшафта П/открыт груп. разм., эстетическая оценка 3, рекреационная оценка Низкая, Пониженной устойчивости, проходимость Плохая, просматриваемость Плохая, рекреация не допускается Особенности: Площадь захламлена																				
10	0.6	8Б2ЛП+Д 7ЛП2Б1КЛО+Д	1 2	24 15	Б ЛП Д ЛП Б КЛО Д	70 45	24 24 15 16 12	28 28 20 16 16	7	3	2	Сслм В2	0.4 0.4	12 8	7.3 4.9	5.8 1.5 3.4 1 0.5				1.2		Уборка неликв.др
		подрост: 10Е (20) 4 м, 0.5 тыс.шт/га, благонадежный подлесок: ЛЩ Средний Класс пожарной опасности 4 Краснокнижные растения: Страусник обыкновенный, Медуница неясная Рекреационная х-ка: тип ландшафта Закрыт. вертик.сомкн, эстетическая оценка 3, рекреационная оценка Низкая, Устойчивые, проходимость Плохая, просматриваемость Плохая, треб. значит. регулир. рекреации Особенности: Состав неоднородный, Полнота неравномерная, Насаждение разновозрастное, Размещение подроста груп., Площадь захламлена																				
11	0.4	Просеки квартальные -																				
		Класс пожарной опасности 5 Земли линейного протяжения: ширина 4.0 м, протяженность 1.09 км																				

Лосиноостровский лесопарк | Функциональная зона: Рекреационная зона | Квартал 30-2

N выдела	Площадь, га	Состав. Покров, рельеф, исходжд. Хар. лесн. культур. Кадастров. оценка	Подр. Подл. почва, особ. выд. Кат. земель	Я: Р: У: С:	Выс.	Элемент	Воз.	Вы-	Ди-	Кл.	Гр.	Бо-	Тип леса	Полнота	Запас сырораст. Сумм на 1 га	Кл. Запас на выделе, дес.кбм: общий	по составляющим породам	Запас на выделе, дес.кбм: Хозяйственные мероприятия: общий	захламлен.: лик-	нич- дер.	еди- ных вида	Хозяйственные мероприятия
1	2	3	4	5	6	7	8	9	10	11	12	13	14	15	16	17	18	19	20	21	22	23	24
	Итого по категории																						
30.0															671		5		5		137		
	По составляющим породам																						
															С	6							
															Е								
															Д	19							
															КЛ	35							
															КЛО								
															Б	106							
															ОС	18							
															ЛП	487							
	Итого по кварталу																						
30.0															671		5		5		137		
	По составляющим породам																						
															С	6							
															Е								
															Д	19							
															КЛ	35							
															КЛО								
															Б	106							
															ОС	18							
															ЛП	487							

Отметка об изменениях после лесоустройства

N выдела	Площадь выдела	Наименование выполненного мероприятия, иного воздействия; изменение категории земли; хозяйства	Год проведения (возобновления)	Объемные показатели мероприятия, га, м3	Подпись лица произведшего запись	N выдела	Площадь выдела	Наименование выполненного мероприятия, иного воздействия; изменение категории земли; хозяйства	Год проведения (возобновления)	Объемные показатели мероприятия, га, м3	Подпись лица произведшего запись

Лосиноостровский лесопарк Функциональная зона: Рекреационная зона Квартал 30-3

N выдела	Площадь, га	Состав.Подр.Подл.Покров,почва, рельеф,особ.выд.Происхожд.Кат.земель Хар.лесн. культур Кадастров.оценка	Я Р У С	Высота Яруса	Элемент леса	Возраст	Высота	Диаметр	Кл.Гр.Бонитета	Кл.Гр.Бонитета	Тип леса ТЛУ	Полнота	Запас сырораст. леса, дес.кбм: Сумма пл. сеч.	Запас сырораст. леса, дес.кбм: на 1 га	Запас сырораст. леса, дес.кбм: общий на выдел	Запас сырораст. леса, дес.кбм: по составляющ.	Кл. Запас на выделе, дес.кбм: товарн. ости	Кл. Запас на выделе, дес.кбм: сухостоя стар.	Кл. Запас на выделе, дес.кбм: ре-дин	Кл. Запас на выделе, дес.кбм: единичных дер.	Кл. Запас на выделе, дес.кбм: захламлен. общий	Кл. Запас на выделе, дес.кбм: захламлен. лик-вида	Хозяйственные мероприятия
1	2	3	4	5	6	7	8	9	10	11	12	13	14	15	16	17	18	19	20	21	22	23	24
1	0.5	10ЛП+ЛП,Е,КЛО	1	20	ЛП	90	20	32	9	4	3	Дслш	0.4	14	6.5	6.5					1.4		Уборка неликв.др
					ЛП	130		32				С2											
					Е	70		32															
					КЛО			32															
		8ЛП2КЛ	2	9	ЛП	30	9	12					0.3	2	0.9	0.7							
					КЛ		7	10								0.2							

подрост: 5Д5Е (15) 3 м, 0.5 тыс.шт/га, благонадежный
подлесок: ЛЩ, Р, Ж Средний
Класс пожарной опасности 4
Рекреационная х-ка: тип ландшафта П/открыт груп. разм., эстетическая оценка 3, рекреационная оценка Низкая, Устойчивые, проходимость Плохая, просматриваемость Средняя, треб. значит. регулир. рекреации
Особенности: Состав неоднородный, Полнота неравномерная, Размещение подроста груп., Насаждение разновозрастное, Площадь захламлена

2	5.2	Ветровальник			Д																		Выбор.санрубка
		Единичные деревья									2	Сслм						11.9			113.7		Лес.культуры
		6Б4ЛП+С		21	Б	80	22	24				В2		0.5						1.6			
					ЛП	70	20	24												1			
					С		10	28															

подлесок: ЛЩ, Ж, БЗН, Р Средний
Класс пожарной опасности 3
Краснокнижные растения: Медуница неясная
Рекреационная х-ка: тип ландшафта П/открыт рав. разм., эстетическая оценка 3, рекреационная оценка Низкая, Пониженной устойчивости, проходимость Плохая, просматриваемость Плохая, рекреация не допускается
Особенности: Площадь захламлена

Лосиноостровский лесопарк | Функциональная зона: Рекреационная зона | Квартал 30-3

N выдела	Площадь, га	Состав. Покров, почва, рельеф, особ. выд. Исхожд. Кат. земель: Хар. лесн. культур: Кадастров. оценка	Ярус	Элемент леса	Возраст	Высота	Диаметр	Кл. бонитета	Тип леса	Полнота	Запас сырораст. леса, дес. кбм: Сумм на 1 га	Запас сырораст. леса, дес. кбм: общий на выдел	Кл. Запас на выделе, дес. кбм: товарная часть по составляющим	Кл. Запас на выделе, дес. кбм: ремнично-дровяная по составляющим	Захламленность: общий	Захламленность: ликвидная	Хозяйственные мероприятия: вид
1	2	3	4	5	6	7	8	9	10	11	12	13	14	15	16	17	18	19	20	21	22	23	24
3	4.3	6Д4ЛП+КЛО,Е,ЛП	1	10	Д	40	9	14	2	1	4	Сслм	0.5	5	21.6	13					13		Уборка неликв.др
					ЛП		11	14				В2				8.6							
					КЛО																		
					Е																		
					ЛП	30																	
		Единичные деревья																					
		10Б+С		26	Б	80	26	28					0.5			2.2							
					С																		
		подрост: 5Д5ЛП+Е (15) 4 м, 3 тыс.шт/га, благонадежный																					
		подлесок: Ж, Р Средний																					
		Класс пожарной опасности 3																					
		Краснокнижные растения: Страусник обыкновенный, Медуница неясная																					
		Рекреационная х-ка: тип ландшафта П/открыт груп. разм., эстетическая оценка 3, рекреационная оценка Низкая, Устойчивые, проходимость Плохая, просматриваемость Плохая, треб. незначит. регулир. рекреации																					
		Особенности: Насаждение разновозрастное, Полнота неравномерная, Размещение подроста груп., Площадь захламлена, Состав неоднородный																					
4	2.2	Культуры лесные																					
		9С1Б	1	26	С	78	26	28	4	2	1	Сслм	0.7	30	65.5	58.9					2.2		
					Б		27	28				В2				6.6							
		8ЛП2Д+Е	2	14	ЛП	45	14	14					0.3	5	10.9	8.7							
					Д		12	10								2.2							
					Е																		
		подрост: 5Д5Е (30) 7 м, 0.5 тыс.шт/га, благонадежный																					
		подлесок: ЛЩ, Р, Ж Средний																					
		Класс пожарной опасности 3																					
		Культуры: год создания л/к 1940, состояние Удовлетворительные																					
		Краснокнижные растения: Страусник обыкновенный																					
		Рекреационная х-ка: тип ландшафта Закрыт. вертик.сомкн, эстетическая оценка 2, рекреационная оценка Низкая, Устойчивые, проходимость Средняя, просматриваемость Средняя, регулирование рекреации не требуется																					
		Особенности: Насаждение пройдено рубкой, Насаждение разновозрастное, Полнота неравномерная, Размещение подроста груп., Состав неоднородный																					

Лосиноостровский лесопарк Функциональная зона: Рекреационная зона Квартал 30-3

N выдела	Площадь, га	Состав.Подр.Подл.Покров,почва, рельеф,особ.выд.Происхожд.Кат.земель Хар.лесн. культур Кадастров.оценка	Я.Р.У.С	Высота Яруса	Элемент леса	Возраст	Высота	Диаметр	Кл.Гр.Бонитет	Кл.Гр.Бонитет	Тип леса ТЛУ	Полнота Сумма пл. сеч.	Запас сырораст. леса, дес.кбм на 1 га	Запас сырораст. леса, дес.кбм общий на выдел	Запас сырораст. леса, дес.кбм по составляющ.	Кл. Запас на выделе, дес.кбм: товарн. ос. ти	Кл. Запас на выделе, дес.кбм: сухостоя стар.	Кл. Запас на выделе, дес.кбм: редин	Кл. Запас на выделе, дес.кбм: единичных дер.	Кл. Запас на выделе, дес.кбм: захламлен. общий	Кл. Запас на выделе, дес.кбм: захламлен. лик-вида	Хозяйственные мероприятия
1	2	3	4	5	6	7	8	9	10	11	12	13	14	15	16	17	18	19	20	21	22	23	24
5	0.9	6Б1ЛП3С+Д	1	27	Б	95	28	32	10	4	1	Сслм	0.4	14	13.1	7.9					1.9		Уборка неликв.др
					ЛП		26	28				В2				1.3							
					С		25	28								3.9							
					Д																		
		6ЛП2Д2Е+КЛО,Б	2	14	ЛП	45	14	14					0.5	9	8.4	5							
					Д		12	10								1.7							
					Е		14	16								1.7							
					КЛО																		
					Б																		

подрост: 5Д5Е (20) 4 м, 0.5 тыс.шт/га, благонадежный
подлесок: ЛЩ, Р, Ж, БЗН Средний
Класс пожарной опасности 4
Краснокнижные растения: Страусник обыкновенный, Незабудка лесная
Рекреационная х-ка: тип ландшафта П/открыт рав. разм., эстетическая оценка 3, рекреационная оценка Низкая, Устойчивые, проходимость Плохая, просматриваемость Плохая, треб. незначит. регулир. рекреации
Особенности: Площадь захламлена, Насаждение разновозрастное, Размещение подроста груп., Полнота неравномерная, Состав неоднородный

6	3.3	Культуры лесные																				Проходн.1 оч.
		8С2Б	1	26	С	78	26	28	4	2	1	Сслм	0.9	39	127.2	101.8					3.3	20%
					Б		27	32				В2				25.4						
		6ЛП2Д2Е+ЛП,КЛ	2	14	ЛП	45	14	14					0.5	9	29.3	17.5						
					Д		12	10								5.9						
					Е		15	16								5.9						
					ЛП	35		16														
					КЛ			16														

подрост: 5Д5Е (30) 7 м, 0.5 тыс.шт/га, благонадежный
подлесок: ЛЩ, Р, Ж Средний
Класс пожарной опасности 3
Культуры: год создания л/к 1940, состояние Удовлетворительные
Краснокнижные растения: Страусник обыкновенный, Чистяк весенний, Медуница неясная
Рекреационная х-ка: тип ландшафта Закрыт. вертик.сомкн, эстетическая оценка 1, рекреационная оценка Низкая, Повышенной устойчивости, проходимость Средняя, просматриваемость Средняя, регулирование рекреации не требуется
Особенности: Состав неоднородный, Размещение подроста груп., Насаждение разновозрастное, Полнота неравномерная

Лосиноостровский лесопарк Функциональная зона: Рекреационная зона Квартал 30-3

N выдела	Площадь, га	Состав.Подр.Подл.Покров,почва, рельеф,особ.выд.Происхожд.Кат.земель Хар.лесн. культур Кадастров.оценка	Я Р У С	Высота Яруса	Элемент леса	Возраст	Высота	Диаметр	Кл.Гр.Бонитет	Кл.Гр.Бонитет	Тип леса ТЛУ	Полнота Сумма пл. сеч.	Запас сырораст. леса, дес.кбм на 1 га	Запас сырораст. леса, дес.кбм общий на выдел	Запас сырораст. леса, дес.кбм по составляющ.	Кл. Запас на выделе, дес.кбм: Кл. товарн. ос. ти	Кл. Запас на выделе, дес.кбм: Кл. сухостоя стар.	Кл. Запас на выделе, дес.кбм: Кл. ре-дин	Кл. Запас на выделе, дес.кбм: Кл. единичных дер.	Кл. Запас на выделе, дес.кбм: Кл. захламлен. общий	Кл. Запас на выделе, дес.кбм: Кл. захламлен. лик-вида	Хозяйственные мероприятия
1	2	3	4	5	6	7	8	9	10	11	12	13	14	15	16	17	18	19	20	21	22	23	24
7	1.8	6Б1ОС1ЛП2С+КЛО	1	27	Б	100	28	36	10	4	1	Сслм	0.5	18	32.4	19.5					3.6		Уборка неликв.др
					ОС		26	32				В2				3.2							
					ЛП		24	28								3.2							
					С		26	36								6.5							
					КЛО																		
		6ЛП2Д1КЛО1Е	2	15	ЛП	45	16	16					0.5	10	18	10.8							
					Д		12	14								3.6							
					КЛО		12	12								1.8							
					Е		15	16								1.8							

подрост: 5Д5Е (25) 5 м, 1 тыс.шт/га, благонадежный
подлесок: ЛЩ, Р Средний
Класс пожарной опасности 4
Краснокнижные растения: Страусник обыкновенный, Чина весенняя, Чистяк весенний
Рекреационная х-ка: тип ландшафта Закрыт. вертик.сомкн, эстетическая оценка 2, рекреационная оценка Низкая, Повышенной устойчивости, проходимость Средняя, просматриваемость Плохая, регулирование рекреации не требуется
Особенности: Насаждение разновозрастное, Размещение подроста груп., Полнота неравномерная, Состав неоднородный

8	0.5	Культуры лесные																				Проходн.1 оч.
		7Б3С+ЛП,Д	1	25	Б	78	26	28	8	4	1	Сслм	0.9	29	13.5	9.5					0.47	20%
					С		24	32				В2				4							
					ЛП	45																	
					Д																		
		8ЛП2Д	2	14	ЛП	40	14	14					0.4	7	3.3	2.6							
					Д		12	10								0.7							

подрост: 10Д (20) 4 м, 0.5 тыс.шт/га, благонадежный
подлесок: ЛЩ, Р Редкий
Класс пожарной опасности 4
Культуры: год создания л/к 1940, состояние Удовлетворительные
Краснокнижные растения: Страусник обыкновенный, Чистяк весенний, Медуница неясная
Рекреационная х-ка: тип ландшафта Закрыт. вертик.сомкн, эстетическая оценка 1, рекреационная оценка Низкая, Повышенной устойчивости, проходимость Средняя, просматриваемость Средняя, регулирование рекреации не требуется
Особенности: Размещение подроста груп., Насаждение разновозрастное, Полнота неравномерная, Состав неоднородный

N вы-де-ла	Площадь, га	Состав.Подр.Подл.,Покров,почва, рельеф,особ.выд.Про-исхожд.Кат.земель:Хар.лесн. культур:Кадастров.оценка	Я:Р:У:С:Я:ус:а	Вы-сота	Элемент леса	Воз-раст	Вы-со-та	Диаметр	Кл.Гр.возраста	Бо:зр:зр:та	Тип леса ТЛУ	Полнота	Запас сырораст. леса, дес.кбм: Сумм: на 1 га	Кл. Запас на выделе, дес.кбм: общий:по соста:вляющ:ви	Кл. Запас на выделе, дес.кбм: ва:сухостоя:ти	Кл. Запас на выделе, дес.кбм: ре-дин:стар.	Кл. Запас на выделе, дес.кбм: еди-нич-ных:дер.	Кл. Запас на выделе, дес.кбм: захламлен.:общий:лик-вида	Хозяйственные мероприятия
1	2	3	4	5	6	7	8	9	10	11	12	13	14	15	16	17	18	19	20	21	22	23	24
9	2.8	8Б2ЛП+С	1	26	Б	95	26	28	10	4	2	Дслш	0.4	13	36	28.8					8.3		Уборка неликв.др
					ЛП	70		28				С2				7.2							
					С			28															
		6ЛП3Д1КЛ+Е,ЛП	2	12	ЛП	40	12	14					0.3	4	11.1	6.7							
					Д											3.3							
					КЛ											1.1							
					Е																		
					ЛП																		

подрост: 5Д4ЛП1Е (15) 4 м, 5 тыс.шт/га, благонадежный
подлесок: ЛЩ, Р, Ж Густой
Класс пожарной опасности 4
Краснокнижные растения: Страусник обыкновенный, Купальница европейская, Чистяк весенний, Медуница неясная
Рекреационная х-ка: тип ландшафта П/открыт груп. разм., эстетическая оценка 3, рекреационная оценка Низкая, Устойчивые, проходимость Плохая, просматриваемость Плохая, треб. незначит. регулир. рекреации
Особенности: Состав неоднородный, Полнота неравномерная, Насаждение разновозрастное, Размещение подроста груп., Площадь захламлена

10	1.6	6Б3Б1ЛП+Д	1	26	Б	100	28	28	10	4	1	Сслм	0.5	17	27.7	16.6							
					Б	75	24	28				В2				8.3							
					ЛП		24	28								2.8							
					Д																		
		6ЛП2Д2КЛ+В	2	15	ЛП	40	16	16					0.4	8	13.1	7.9							
					Д		12	14								2.6							
					КЛ		14	12								2.6							
					В																		

подрост: 10Д+Е (25) 5 м, 0.5 тыс.шт/га, благонадежный
подлесок: ЛЩ, Р, Ж Средний
Класс пожарной опасности 4
Краснокнижные растения: Страусник обыкновенный, Незабудка лесная, Чистяк весенний, Ландыш майский
Рекреационная х-ка: тип ландшафта Закрыт. вертик.сомкн, эстетическая оценка 1, рекреационная оценка Средняя, Повышенной

устойчивости, проходимость Средняя, просматриваемость Средняя, регулирование рекреации не требуется
Особенности: Состав неоднородный, Размещение подроста груп., Насаждение пройдено рубкой, Полнота неравномерная, Насаждение разновозрастное

N выдела	Площадь, га	Состав. Покров, рельеф, исхожд. Хар. лесн. культур. Кадастров. оценка	Подр. Подл. почва, особ. выд. Кат. земель	Я: Р: У: С:	Вы-сота	Элемент леса	Воз-ра-ст	Вы-со-та	Диа-метр	Кл. бон-ни-тет	Гр. зр.	Бо-нит.	Тип леса	Полнота	Запас сырораст. леса, дес.кбм: Сумм. на 1 га пл. сеч.:	Кл. то:	Запас на выделе, дес.кбм: общий	по составляющим	Хозяйственные мероприятия: захламленность	единичных	общий	лик- вида	
1	2	3	4	5	6	7	8	9	10	11	12		13	14	15	16	17	18	19	20	21	22	23	24
13	0.4	Канава мелиоратив.																						
															-									
		Класс пожарной опасности 5																						
		Земли линейного протяжения: ширина 5.0 м, протяженность 0.76 км																						
14	0.4	Просеки квартальные																						
															-									
		Класс пожарной опасности 5																						
		Земли линейного протяжения: ширина 4.0 м, протяженность 1.07 км																						
15	0.1	Границы окружные																						
															-									
		Класс пожарной опасности 5																						
		Земли линейного протяжения: ширина 1.0 м, протяженность 0.56 км																						
		Итого по категории																						
	23.8																	439		12		5	148	
		По составляющим породам																						
																		С	175					
																		Е	9					
																		Д	33					
																		В						
																		КЛ	4					
																		КЛО	2					
																		Б	123					
																		ОС	3					
																		ЛП	90					

Лосиноостровский лесопарк | Функциональная зона: Хозяйственная зона | Квартал 30-3

N выдела	Площадь, га	Состав. Покров, рельеф, исхожд. Хар. лесн. культур. Кадастров. оценка	Подр. Подл. почва, особ. выд. Кат. земель	Я: Р: У: С:	Выдел	Элемент леса	Возраст	Вы- сота	Ди- ам	Кл. бон.	Гр. тех.	Бо- ни-	Тип леса	Полнота	Запас сырораст. Сумм на 1 га	Кл. Запас на выделе, дес.кбм: общий	по составляющим породам	Ред.	Единица учета	Захламленность: общий	лик- вид	Хозяйственные мероприятия
1	2	3	4	5	6	7	8	9	10	11	12	13	14	15	16	17	18	19	20	21	22	23	24
11	2.4	Линия электропередач										-											
												371											
		Класс пожарной опасности 5																					
		Земли линейного протяжения: ширина 45 м																					
12	3.6	Линия электропередач										-											
												371											
		Класс пожарной опасности 5																					
		Земли линейного протяжения: ширина 60 м																					
		Итого по категории																					
	6.0																						
		По составляющим породам																					
		Итого по кварталу																					
	29.8															439		12		5		148	
		По составляющим породам																					
																С	175						
																Е	9						
																Д	33						
																В							
																КЛ	4						
																КЛО	2						
																Б	123						
																ОС	3						
																ЛП	90						

О т м е т к а о б и з м е н е н и я х п о с л е л е с о у с т р о й с т в а

N выдела	Площадь выдела	Наименование выполненного мероприятия, иного воздействия; изменение кат. земли; хозяйства	Год проведения (возд.)	Объемные показатели мероприятия, га, м3	Подпись лица произведшего запись

Лосиноостровский лесопарк | Функциональная зона: Рекреационная зона | Квартал 30-4

N выдела	Площадь, га	Состав. Покров, почва, рельеф, особ. выд. Исхожд. Кат. земель: Хар. лесн. культур: Кадастров. оценка	Ярус	Элемент	Возраст	Высота	Диаметр	Кл. бонитета	Тип леса	Полнота	Запас сырораст. леса, дес.кбм: Сумм. на 1 га	Кл. Запас на выделе, дес.кбм: общий на выдел	по сост	рн хоз. стоя	Кл. единич. деревьев: общий	Кл. захламлен.: лик	Хозяйственные мероприятия: вида
1	5.3	Ветровальник		Д														Уборка неликв.др
		Единичные деревья						1	Дслш			2.1				84		
		7ЛП3Б+Д	28	ЛП	110	28	36		С2	0.5			1.8					
				Б									0.8					
				Д														
		подлесок: ЛЩ Густой																
		Класс пожарной опасности 3																
		Краснокнижные растения: Медуница неясная																
		Рекреационная х-ка: тип ландшафта П/открыт груп. разм., эстетическая оценка 3, рекреационная оценка Низкая, Пониженной устойчивости, проходимость Плохая, просматриваемость Плохая, рекреация не допускается																
		Особенности: Площадь захламлена																
2	7.3	8ЛП1КЛО1Д	1	3	ЛП	10	3	4	1	1	1	Дслш	0.4	0.8	5.8	4.6		36.6	Уборка неликв.др
					КЛО							С2				0.6			
					Д											0.6			
		Единичные деревья																	
		8ЛП2Д+КЛ,ОС	27	ЛП	100	28	36						0.5			3			
				Д	120	25	52									0.7			
				КЛ	50	17	20												
				ОС															
		подлесок: ЛЩ, Ж Густой																	
		Класс пожарной опасности 4																	
		Краснокнижные растения: Первоцвет весенний, Чистяк весенний, Медуница неясная																	
		Рекреационная х-ка: тип ландшафта Закрыт. вертик.сомкн, эстетическая оценка 3, рекреационная оценка Низкая, Устойчивые, проходимость Плохая, просматриваемость Плохая, регулирование рекреации не требуется																	
		Особенности: Площадь захламлена																	

Лосиноостровский лесопарк | Функциональная зона: Рекреационная зона | Квартал 30-4

N выдела	Площадь, га	Состав. Покров, почва, рельеф, особ. выд. Хар. лесн. культур. Кадастров. оценка	Ярус	Элемент леса	Возраст	Высота	Диаметр	Кл. бонитета	Тип леса	Полнота	Запас сырораст. Сумм. на 1 га, дес.кбм	Кл. Запас на выделе, дес.кбм: общий	по сост.	рн:хо-	еди-ничных	Захламленность: общий	лик-	Хозяйственные мероприятия
1	2	3	4	5	6	7	8	9	10	11	12	13	14	15	16	17	18	19	20	21	22	23	24
3	0.2	Болото										-											
												371											
		подрост: (10) 2 м, 2 тыс.шт/га, благонадежный																					
		подлесок: ИВК, МЛ Средний																					
		Класс пожарной опасности 5																					
		Краснокнижные растения: Чистяк весенний, Медуница неясная																					
		Болота: Верховое, Осоко-Сфагновое, Береза, % зарастания 30																					
		Рекреационная х-ка: тип ландшафта Открытый-редина, эстетическая оценка 3, рекреационная оценка Низкая, проходимость Средняя, просматриваемость Средняя																					
4	1.9	5ЛП3Б2ЛП	1	27	ЛП	110	27	44	11	4	2	Дслш	0.5	27	50.9	25.4	0.9		3.8		Выбор.санрубка		
					Б		29	44				С2				15.3							
					ЛП	70	23	28								10.2							
		10КЛ+ЛП	2	9	КЛ	30	9	8					0.4	4	7.5	7.5							
					ЛП																		
		подлесок: ЛЩ, Р, Ж Средний																					
		Класс пожарной опасности 4																					
		Краснокнижные растения: Страусник обыкновенный, Чистяк весенний, Незабудка лесная, Медуница неясная																					
		Рекреационная х-ка: тип ландшафта Закрыт. вертик.сомкн, эстетическая оценка 2, рекреационная оценка Низкая, Устойчивые, проходимость Средняя, просматриваемость Средняя, треб. незначит. регулир. рекреации																					
		Особенности: Площадь захламлена, Полнота неравномерная, Состав неоднородный, Насаждение разновозрастное																					

Лосиноостровский лесопарк Функциональная зона: Рекреационная зона Квартал 30-4

N выдела	Площадь, га	Состав.Подр.Подл.Покров,почва, рельеф,особ.выд.Происхожд.Кат.земель Хар.лесн. культур Кадастров.оценка	Я.Р.У.С	Высота Яруса	Элемент леса	Возраст	Высота	Диаметр	Кл.возраста	Гр.возраста	Бонитет	Тип леса ТЛУ	Полнота Сумма пл. сеч.	Запас сырораст. леса, дес.кбм на 1 га	Запас сырораст. леса, дес.кбм общий на выдел	Запас сырораст. леса, дес.кбм по составляющ.	Кл. Запас на выделе, дес.кбм: товарн. ос. ти	сухостоя стар.	ре-дин	единичных дер.	захламлен. общий	захламлен. лик-вида	Хозяйственные мероприятия
1	2	3	4	5	6	7	8	9	10	11	12	13	14	15	16	17	18	19	20	21	22	23	24
5	1.1	7Б3ЛП+Д,ОС,ЛП,Д	1	27	Б	95	28	32	10	4	1	Дслш	0.9	32	36.5	25.5					2.3		Проходн.1 оч.
					ЛП		26	36				С2				11							20%
					Д																		
					ОС																		
					ЛП	50																	
					Д																		
		8КЛ2ЛП+Д	2	11	КЛ	40	11	8					0.3	3	3.4	2.7							
					ЛП											0.7							
					Д																		

подрост: 6КЛ3ЛП1Д (25) 6 м, 5 тыс.шт/га, благонадежный
Класс пожарной опасности 4
Краснокнижные растения: Страусник обыкновенный, Чистяк весенний, Незабудка лесная, Первоцвет весенний
Рекреационная х-ка: тип ландшафта Закрыт. вертик.сомкн, эстетическая оценка 1, рекреационная оценка Высокая, Устойчивые, проходимость Хорошая, просматриваемость Хорошая, треб. незначит. регулир. рекреации
Особенности: Насаждение разновозрастное, Состав неоднородный, Полнота неравномерная

7	1.0	4ЛП4КЛО2Д+ЛП,КЛ	1	11	ЛП	40	12	14	4	2	4	Сслм	0.4	5	5.1	2							
					КЛО		10	12				В2				2.1							
					Д		10	10								1							
					ЛП	30																	
					КЛ																		
		Единичные деревья																					
		10Б+ЛП,Д		26	Б	100	26	32						0.5						0.5			
					ЛП	70	20	24															
					Д			24															

подрост: 10Д (15) 3 м, 0.5 тыс.шт/га, благонадежный
подлесок: ЛЩ, Р, Ж, БЗН Средний
Класс пожарной опасности 4
Краснокнижные растения: Страусник обыкновенный, Чистяк весенний
Рекреационная х-ка: тип ландшафта Закрыт. вертик.сомкн, эстетическая оценка 2, рекреационная оценка Низкая, Повышенной устойчивости, проходимость Плохая, просматриваемость Средняя, регулирование рекреации не требуется
Особенности: Полнота неравномерная, Насаждение разновозрастное, Размещение подроста груп., Состав неоднородный

Лосиноостровский лесопарк | Функциональная зона: Рекреационная зона | Квартал 30-4

N выдела	Площадь, га	Состав. Покров, почва, рельеф, особ. выд. Исхожд. Хар. лесн. культур: Кадастров. оценка	Ярус	Высота, м	Элемент леса	Возраст, лет	Вы-сота, м	Диаметр, см	Кл. бон.	Гр. зр.	Бон. зр.	Тип леса, ТЛУ	Полнота	Запас сырораст. леса, дес.кбм: Сумм.	на 1 га	Кл. Запас на выделе, дес.кбм: общий	по выдел	Состояние насаждения: рнхозяйственная	устойчивость	Единичные деревья: нич-ных	Захламленность: общий	Захламленность: ликвидная	Хозяйственные мероприятия
1	2	3	4	5	6	7	8	9	10	11	12	13	14	15	16	17	18	19	20	21	22	23	24
8	1.1	7Б3ЛП+Д	1	26	Б	100	27	32	10	4	2	Сслм	0.6	20	21.3	14.9					2.1		Выбор.санрубка
					ЛП		25	24				В2				6.4							
					Д	70																	
		7КЛ1ЛП1Д1В+ЛП,КЛ	2	15	КЛ	40	16	16					0.4	7	7.4	5.3							
					ЛП		15	16								0.7							
					Д		12	14								0.7							
					В		15	20								0.7							
					ЛП	30																	
					КЛ																		
		подрост: 10Д (15) 3 м, 0.5 тыс.шт/га, благонадежный																					
		подлесок: ЛЩ, Р Средний																					
		Класс пожарной опасности 4																					
		Краснокнижные растения: Страусник обыкновенный, Чистяк весенний																					
		Рекреационная х-ка: тип ландшафта Закрыт. вертик.сомкн, эстетическая оценка 2, рекреационная оценка Средняя, Устойчивые, проходимость Средняя, просматриваемость Хорошая, регулирование рекреации не требуется																					
		Особенности: Насаждение разновозрастное, Площадь захламлена, Состав неоднородный, Полнота неравномерная																					
9	1.5	9Б1С+ЛП,В,Д	1	23	Б	65	23	24	7	3	2	Сслм	0.7	20	29.1	26.2					0.7		
					С	65	20	28				В2				2.9							
					ЛП	50																	
					В																		
					Д																		
		подрост: 10Д (20) 4 м, 1 тыс.шт/га, благонадежный																					
		подлесок: Ж, Р Средний																					
		Класс пожарной опасности 4																					
		Краснокнижные растения: Страусник обыкновенный, Чистяк весенний, Первоцвет весенний, Медуница неясная																					
		Рекреационная х-ка: тип ландшафта Закрыт. вертик.сомкн, эстетическая оценка 1, рекреационная оценка Средняя, Повышенной устойчивости, проходимость Хорошая, просматриваемость Плохая, регулирование рекреации не требуется																					
		Особенности: Состав неоднородный, Полнота неравномерная																					

Лосиноостровский лесопарк | Функциональная зона: Рекреационная зона | Квартал 30-4

N выдела	Площадь, га	Состав. Покров, рельеф, исхожд. Хар.лесн. Кадастров.оценка	Подр. Подл. культур: оценка	Ярус	Элемент леса	Возраст, лет	Высота, м	Диаметр, см	Кл. бонитета	Гр. возр.	Тип леса	Полнота	Запас сырораст. леса, дес.кбм: Сумм. на 1 га	Запас сырораст. леса, дес.кбм: общий на выдел	Кл. Запас на выделе, дес.кбм: товарность по сост.	Кл. Запас на выделе, дес.кбм: рн:хоз. способ.	Кл. Запас на выделе, дес.кбм: единичн. дин. ств.	Захламленность: общий запас	Захламленность: ликвидная часть	Хозяйственные мероприятия
10	1.5	10Б+Е	1	23	Б	70	23	24	7	3	2	Сслм	0.7	20	29.2	29.2				Проходн.1 оч.
					Е			24				В2								20%
		7ЛП2В1Д+КЛО,Е	2	13	ЛП	40	14	12					0.4	7	10.2	7.2				
					В		10	16								2				
					Д		9	8								1				
					КЛО		10	10												
					Е															
		подрост: 10Д (25) 5 м, 1 тыс.шт/га, благонадежный																		
		подлесок: ЛЩ Редкий																		
		Класс пожарной опасности 4																		
		Краснокнижные растения: Страусник обыкновенный, Чистяк весенний, Незабудка лесная, Первоцвет весенний, Медуница неясная																		
		Рекреационная х-ка: тип ландшафта Закрыт. вертик.сомкн, эстетическая оценка 2, рекреационная оценка Средняя, Повышенной устойчивости, проходимость Хорошая, просматриваемость Средняя, регулирование рекреации не требуется																		
		Особенности: Полнота неравномерная, Размещение подроста груп., Состав неоднородный, Насаждение разновозрастное																		
11	1.0	Насажд.с пород.иск.пр.																		Проходн.1 оч.
		5Б3С2Л+ЛП,Д	1	23	Б	75	25	28	8	4	2	Сслм	0.9	26	26.5	13.2		0.5		20%
					С	60	23	32				В2				8				
					Л		17	24								5.3				
					ЛП		22	24												
					Д			24												
		4КЛ4ЛП1В1Д	2	11	КЛ	40	10	12					0.3	3	3.1	1.2				
					ЛП		12	14								1.3				
					В		10	16								0.3				
					Д		10	16								0.3				
		подрост: 5ЛП3КЛ2В (20) 5 м, 3 тыс.шт/га, благонадежный																		
		подлесок: ЛЩ Редкий																		
		Класс пожарной опасности 4																		
		Краснокнижные растения: Страусник обыкновенный, Незабудка лесная, Чистяк весенний, Медуница неясная																		
		Рекреационная х-ка: тип ландшафта Закрыт. вертик.сомкн, эстетическая оценка 2, рекреационная оценка Средняя, Устойчивые, проходимость Хорошая, просматриваемость Средняя, регулирование рекреации не требуется																		
		Особенности: Состав неоднородный, Размещение подроста груп., Полнота неравномерная, Насаждение разновозрастное																		

Лосиноостровский лесопарк Функциональная зона: Рекреационная зона Квартал 30-4

N выдела	Площадь, га	Состав.Подр.Подл.Покров,почва, рельеф,особ.выд.Про исхожд.Кат.земель Хар.лесн. культур Кадастров.оценка	Я Р У С	Высота Яруса	Элемент леса	Возраст	Высота	Диаметр	Кл.возраста	Гр.возраста	Бонитет	Тип леса ТЛУ	Полнота Сумма пл. сеч.	Запас сырораст. леса, дес.кбм на 1 га	Запас сырораст. леса, дес.кбм общий на выдел	Запас сырораст. леса, дес.кбм по составляющ	Кл. то ва рн ос ти	Запас на выделе, дес.кбм: сухостоя стар.	Запас на выделе, дес.кбм: ре дин	Запас на выделе, дес.кбм: единичных дер.	Запас на выделе, дес.кбм: захламлен. общий	Запас на выделе, дес.кбм: захламлен. лик-вида	Хозяйственные мероприятия
1	2	3	4	5	6	7	8	9	10	11	12	13	14	15	16	17	18	19	20	21	22	23	24
12	3.2	10Б+С	1	24	Б	60	24	28	6	2	1	Сслм	0.9	28	90.6	90.6							Проходн.1 оч.
					С							В2											20%
		5ЛП3В2КЛ+Д,Е	2	13	ЛП	40	14	16					0.4	7	22.7	11.4							
					В		12	20								6.8							
					КЛ		11	12								4.5							
					Д																		
					Е																		

подрост: 5Д5Е (20) 5 м, 0.5 тыс.шт/га, благонадежный
подлесок: ЛЩ, Р, Ж Редкий
Класс пожарной опасности 4
Краснокнижные растения: Страусник обыкновенный, Чистяк весенний, Медуница неясная
Рекреационная х-ка: тип ландшафта Закрыт. вертик.сомкн, эстетическая оценка 1, рекреационная оценка Средняя, Повышенной устойчивости, проходимость Хорошая, просматриваемость Хорошая, регулирование рекреации не требуется
Особенности: Насаждение разновозрастное, Полнота неравномерная, Состав неоднородный, Размещение подроста груп.

14 0.1 Канава мелиоратив.

-

Класс пожарной опасности 5
Земли линейного протяжения: ширина 5.0 м, протяженность 0.11 км

15 0.4 Просеки квартальные

-

Класс пожарной опасности 5
Земли линейного протяжения: ширина 4.0 м, протяженность 1.14 км

16 0.1 Границы окружные

-

Класс пожарной опасности 5
Земли линейного протяжения: ширина 1.0 м, протяженность 0.59 км

Итого по категории

	25.6														350			3		7	130		

Лосиноостровский лесопарк Функциональная зона: Рекреационная зона Квартал 30-4

N выдела	Площадь, га	Состав.Подр.Подл.Покров,почва, рельеф,особ.выд.Происхожд.Кат.земель Хар.лесн. культур Кадастров.оценка	Я Р У С	Высота Яруса	Элемент леса	Возраст	Высота	Диаметр	Кл.возраста	Гр.возраста	Бонитет	Тип леса ТЛУ	Полнота Сумма пл. сеч.	Запас сырораст. леса, дес.кбм на 1 га	Запас сырораст. леса, дес.кбм общий на выдел	Запас сырораст. леса, дес.кбм по составляющ.	Кл. то: варн: ос: ти	Запас на выделе, дес.кбм: сухостоя стар.	Запас на выделе, дес.кбм: ре-дин	Запас на выделе, дес.кбм: единичных дер.	Запас на выделе, дес.кбм: захламлен. общий	Запас на выделе, дес.кбм: захламлен. лик-вида	Хозяйственные мероприятия
1	2	3	4	5	6	7	8	9	10	11	12	13	14	15	16	17	18	19	20	21	22	23	24

По составляющим породам

С	11
Е	
Л	5
Д	4
В	10
КЛ	21
КЛО	3
Б	215
ОС	
ЛП	81

Лосиноостровский лесопарк | Функциональная зона: Хозяйственная зона | Квартал 30-4

N выдела	Площадь, га	Состав. Покров, рельеф, Хар. лесн. культур, Кадастров. оценка	Подр. почва, особ. выд. исхожд.	Подл. рельеф, Кат. земель, Пр.	Я: Вы- сота	Эле- мент	Воз: Вы- раст	Ди: Кл. Бо- ни-	Кл. Гр. Бо- ни-	Тип леса, ТЛУ	Полн: ота, Сумм: а пл: сеч.:	Запас сырораст. леса, дес.кбм: на 1 га	Кл. Запас на выделе, дес.кбм: общий	Кл. Запас на выделе, дес.кбм: по составляющим породам	Кл. Запас на выделе, дес.кбм: то: рн: хо- дин	Кл. Запас на выделе, дес.кбм: то: еди- ных	Кл. Запас на выделе, дес.кбм: то: захламлен.: общий	Кл. Запас на выделе, дес.кбм: то: захламлен.: лик- вида	Хозяйственные мероприятия
1	2	3	4	5	6	7	8	9	10	11	12	13	14	15	16	17	18	19	20	21	22	23	24
6	2.9	Линия электропередач								-													
										371													
		Класс пожарной опасности 5																					
13	4.9	Линия электропередач								-													
										371													
		Класс пожарной опасности 5																					
		Земли линейного протяжения: ширина 60 м																					
		Итого по категории																					
	7.8																						
		По составляющим породам																					
		Итого по кварталу																					
	33.5													350		3		7		130			
		По составляющим породам																					
														С	11								
														Е									
														Л	5								
														Д	4								
														В	10								
														КЛ	21								
														КЛО	3								
														Б	215								
														ОС									
														ЛП	81								

Отметка об изменениях после лесоустройства

N выдела	Площадь выдела	Наименование выполненного мероприятия, иного воздействия; изменение категории земли; хозяйства	Год проведения (возобновления)	Объемные показатели мероприятия, га, м3	Подпись лица произведшего запись	N выдела	Площадь выдела	Наименование выполненного мероприятия, иного воздействия; изменение категории земли; хозяйства	Год проведения (возобновления)	Объемные показатели мероприятия, га, м3	Подпись лица произведшего запись

Лосиноостровский лесопарк | Функциональная зона: Рекреационная зона | Квартал 31-1

N выдела	Площадь, га	Состав. Покров, рельеф, исходд. Хар. лесн. культур. Кадастров. оценка	Подр.	Подл.	Ярус	Возраст	Высота	Диаметр	Кл.	Гр.	Бон.	Тип леса	Полнота	Запас сырораст. леса, дес.кбм: Сумм. на 1 га	Запас сырораст. леса, дес.кбм: общий на выдел	Кл. Запас на выделе, дес.кбм: товарность по соста	Кл. Запас на выделе, дес.кбм: рн:хозяйственные: сортность	Кл. Запас на выделе, дес.кбм: единичных: динамич.	Кл. Запас на выделе, дес.кбм: захламленных: общий	Кл. Запас на выделе, дес.кбм: захламленных: ликвидных	Хозяйственные мероприятия: вид
1	5.7	8ЛП2Б+ЛП	1	27	ЛП	80	27	28	8	4	1	Дслш	0.6	33	188.9	151.1				2.9	Уборка неликв.др
					Б	90	28	32				С2				37.8					
					ЛП	50															
		подлесок: ЛЩ, Р, КРЛ Густой																			
		Класс пожарной опасности 4																			
		Краснокнижные растения: Страусник обыкновенный, Медуница неясная																			
		Рекреационная х-ка: тип ландшафта Закрыт. гориз. сомкн, эстетическая оценка 1, рекреационная оценка Средняя, Устойчивые, проходимость Средняя, просматриваемость Средняя, треб. незначит. регулир. рекреации																			
2	6.1	6ЛП4КЛ+Б	1	12	ЛП	35	12	10	4	2	3	Дслш	0.7	10	60.8	36.5				3	
					КЛ							С2				24.3					
					Б																
		Единичные деревья																			
		10ЛП		22	ЛП	80	22	24						1				6.1			
		подлесок: ЛЩ, КРЛ Густой																			
		Класс пожарной опасности 4																			
		Краснокнижные растения: Медуница неясная																			
		Рекреационная х-ка: тип ландшафта Закрыт. гориз. сомкн, эстетическая оценка 1, рекреационная оценка Средняя, Устойчивые, проходимость Плохая, просматриваемость Плохая, требуется строгий режим рекреации																			
3	3.1	8ЛП2Б	1	23	ЛП	60	22	20	6	2	2	Дслш	0.4	18	56.4	45.1					
					Б	80	27	28				С2				11.3					
		6ЛП4КЛ	2	8	ЛП	20	8	8					0.4	2	6.3	3.8					
					КЛ											2.5					
		подлесок: ЛЩ, Р Средний																			
		Класс пожарной опасности 4																			
		Краснокнижные растения: Медуница неясная																			
		Рекреационная х-ка: тип ландшафта Закрыт. вертик.сомкн, эстетическая оценка 2, рекреационная оценка Средняя, Устойчивые, проходимость Средняя, просматриваемость Плохая, треб. незначит. регулир. рекреации																			

Лосиноостровский лесопарк | Функциональная зона: Рекреационная зона | Квартал 31-1

N выдела	Площадь, га	Состав. Покров, рельеф, исходд. Хар. лесн. культур. Кадастров. оценка	Ярус	Возраст	Элемент леса	Высота	Диаметр	Кл. бонитета	Тип леса	Полнота	Запас сырораст. леса, дес.кбм	Кл. таксации	Запас на выделе, дес.кбм: Сумм на 1 га	общий	по породам	Состояние насаждения	Динамика	Захламленность	Хозяйственные мероприятия: общий	лик-вида	мероприятия
1	2	3	4	5	6	7	8	9	10	11	12	13	14	15	16	17	18	19	20	21	22	23	24
4	1.9	8ЛП2ЛП+КЛ	1	29	ЛП	95	30	36	10	4	1	Дслш	0.7	44	82.2	65.8					0.9		
					ЛП	70	27	28				С2				16.4							
					КЛ	50																	
		подлесок: ЛЩ, Р Средний																					
		Класс пожарной опасности 4																					
		Краснокнижные растения: Медуница неясная																					
		Рекреационная х-ка: тип ландшафта Закрыт. гориз. сомкн, эстетическая оценка 1, рекреационная оценка Средняя, Устойчивые, проходимость Хорошая, просматриваемость Средняя, треб. незначит. регулир. рекреации																					
5	4.9	Ветровальник			Д																		Выбор.санрубка
		Единичные деревья									1	Дслш				2.4					132.1		Лес.культуры
		8ЛП2Б		30	ЛП	100	30	28				С2		1.5						5.8			
					Б		29	32												1.5			
		подлесок: ЛЩ, Р Густой																					
		Класс пожарной опасности 3																					
		Повреждения насаждения: Ветровалом, Береза, Сильная поврежденность																					
		Краснокнижные растения: Медуница неясная																					
		Рекреационная х-ка: тип ландшафта Открытый с дерев., эстетическая оценка 3, рекреационная оценка Низкая, Пониженной устойчивости, проходимость Плохая, просматриваемость Плохая, треб. значит. регулир. рекреации																					
6	0.7	9ЛП1ОС	1	28	ЛП	90	28	28	9	4	1	Дслш	0.5	28	19.2	17.3					0.34		
					ОС	80	28	24				С2				1.9							
		подлесок: ЛЩ, Р Средний																					
		Класс пожарной опасности 4																					
		Краснокнижные растения: Чистяк весенний, Медуница неясная																					
		Рекреационная х-ка: тип ландшафта П/открыт груп. разм., эстетическая оценка 2, рекреационная оценка Средняя, Устойчивые, проходимость Хорошая, просматриваемость Средняя, треб. незначит. регулир. рекреации																					
7	2.1	10ЛП	1	29	ЛП	90	29	32	9	4	1	Дслш	0.5	30	64	64	1.1				2.1		Уборка неликв.др
												С2											
		подлесок: ЛЩ, Р Средний																					
		Класс пожарной опасности 4																					
		Краснокнижные растения: Страусник обыкновенный, Чистяк весенний, Медуница неясная																					
		Рекреационная х-ка: тип ландшафта Закрыт. гориз. сомкн, эстетическая оценка 1, рекреационная оценка Средняя, Устойчивые, проходимость Хорошая, просматриваемость Средняя, треб. незначит. регулир. рекреации																					

Лосиноостровский лесопарк Функциональная зона: Рекреационная зона Квартал 31-1

N выдела	Площадь, га	Состав.Подр.Подл.Покров,почва, рельеф,особ.выд.Происхожд.Кат.земель Хар.лесн. культур Кадастров.оценка	Я Р У С	Высота Яруса	Элемент леса	Возраст	Высота	Диаметр	Кл.Гр.Бонит	Тип леса ТЛУ	Полнота	Запас сырораст. леса, дес.кбм			Кл. Запас на выделе, дес.кбм						Хозяйственные мероприятия
												Сумм: на 1 га	общий: на выдел	по соста: вляющ	ва: рн: ос: ти	су- хо- стоя: стар.	ре- дин	еди- нич- ных дер.	захламлен.: общий	лик- вида	
1	2	3	4	5	6	7	8	9	10	11	12	13	14	15	16	17	18	19	20	21	22	23	24
8	1.2	Ветровальник			Д																		Уборка неликв.др
		Единичные деревья									1	Дслш									27.1		Лес.культуры
		10ЛП		28	ЛП	80	28	28				С2		1						1.2			

подлесок: ЛЩ, Р Густой
Класс пожарной опасности 3
Повреждения насаждения: Ветровалом, Береза, Сильная поврежденность
Краснокнижные растения: Чистяк весенний, Медуница неясная
Рекреационная х-ка: тип ландшафта Открытый с дерев., эстетическая оценка 3, рекреационная оценка Низкая, Пониженной устойчивости, проходимость Плохая, просматриваемость Плохая, требуется строгий режим рекреации

9	1.0	10Б+ЛП	1	28	Б	80	28	28	8	4	1	Сслм	0.4	14	13.8	13.8							
					ЛП							В2											
		6ЛП3КЛ1Д	2	14	ЛП	45	15	14					0.4	8	7.9	4.7							
					КЛ		14	14								2.4							
					Д		12	12								0.8							

подлесок: Р, ЛЩ Средний
Класс пожарной опасности 4
Краснокнижные растения: Чистяк весенний, Медуница неясная
Рекреационная х-ка: тип ландшафта Закрыт. вертик.сомкн, эстетическая оценка 2, рекреационная оценка Средняя, Устойчивые, проходимость Средняя, просматриваемость Плохая, треб. незначит. регулир. рекреации

11 0.4 Просеки квартальные

-

Класс пожарной опасности 5
Земли линейного протяжения: ширина 4.0 м, протяженность 1.10 км

Итого по категории

	27.2														500			4			15	169	

По составляющим породам

Д	1
КЛ	29
Б	63
ОС	2
ЛП	405

Лосиноостровский лесопарк Функциональная зона: Хозяйственная зона Квартал 31-1

N выдела	Площадь, га	Состав.Подр.Подл.Покров,почва, рельеф,особ.выд.Происхожд.Кат.земель:Хар.лесн. культур:Кадастров.оценка	Я:Р:У:С	Высота:Ярус:а	Элемент леса	Возраст	Высота	Диаметр	Кл.возраста	Гр.возраста	Бонитет	Тип леса ТЛУ	Полнота	Запас сырораст. леса, дес.кбм: Сумм: на 1 га	Запас сырораст. леса, дес.кбм: общий:на выдел	Запас сырораст. леса, дес.кбм: по составляющ	Кл. Запас на выделе, дес.кбм: Кл.товарн:ос:ти	Запас на выделе, дес.кбм: Запас на выделе, дес.кбм: сухостоя:стар.	Запас на выделе, дес.кбм: Запас на выделе, дес.кбм: ре-дин	Запас на выделе, дес.кбм: Запас на выделе, дес.кбм: единичных дер.	Запас на выделе, дес.кбм: Запас на выделе, дес.кбм: захламлен.:общий	Запас на выделе, дес.кбм: Запас на выделе, дес.кбм: захламлен.:лик-вида	Хозяйственные мероприятия
1	2	3	4	5	6	7	8	9	10	11	12	13	14	15	16	17	18	19	20	21	22	23	24
10	1.4	Линия электропередач										- 371											
		Класс пожарной опасности 5 Земли линейного протяжения: ширина 25 м Краснокнижные растения: Медуница неясная																					
		Итого по категории																					
	1.4																						
		По составляющим породам																					
		Итого по кварталу																					
	28.6														500			4		15	169		
		По составляющим породам																					

Д	1
КЛ	29
Б	63
ОС	2
ЛП	405

Отметка об изменениях после лесоустройства

N выдела	Площадь выдела	Наименование выполненного мероприятия, иного воздействия; изменение качества земли; хозяйства	Год проведения (возраст)	Объемные показатели мероприятия, га, м3	Подпись лица произведшего запись	N выдела	Площадь выдела	Наименование выполненного мероприятия, иного воздействия; изменение качества земли; хозяйства	Год проведения (возраст)	Объемные показатели мероприятия, га, м3	Подпись лица произведшего запись

Лосиноостровский лесопарк | Функциональная зона: Рекреационная зона | Квартал 31-2

N выдела	Площадь, га	Состав. Покров, рельеф, исходжд. Хар. лесн. культур. Кадастров. оценка	Ярус	Элемент леса	Возраст, лет	Высота, м	Диаметр, см	Класс бонитета	Группа возраста	Тип леса	Полнота	Запас сырораст. Сумм. запас, м³	Кл. Запас на выделе, дес.кбм: общий запас, м³	по породам, м³	Захламленность: ред. на 1 га	Хозяйственные мероприятия: общий запас, м³	лик. дер.	вид
2	1.9	6ЛП3КЛ1Е	1	ЛП	20	8	8	2	1	Дслш	0.6	3	5.8	3.5				
				КЛ						С2				1.7				
				Е										0.6				
		Единичные деревья																
		6Б4ЛП	29	Б	90	29	32					2		2.3				
				ЛП		29	32							1.6				
		подлесок: ЛЩ, Р Густой																
		Класс пожарной опасности 4																
		Краснокнижные растения: Медуница неясная																
		Рекреационная х-ка: тип ландшафта Закрыт. гориз. сомкн, эстетическая оценка 2, рекреационная оценка Средняя, Устойчивые, проходимость Плохая, просматриваемость Средняя, треб. незначит. регулир. рекреации																
3	10.2	8Б2ЛП	1	Б	90	28	28	9	4	Сслм	0.4	14	142.7	114.2	5.1	10.2	Выбор.	санрубка
				ЛП		29	32			В2				28.5				
		7ЛП2КЛ1Е	2	ЛП	40	14	14				0.4	8	81.6	57.1				
				КЛ										16.3				
				Е										8.2				
		подлесок: Р, ЛЩ Густой																
		Класс пожарной опасности 4																
		Краснокнижные растения: Медуница неясная																
		Рекреационная х-ка: тип ландшафта Закрыт. вертик.сомкн, эстетическая оценка 2, рекреационная оценка Средняя, Устойчивые, проходимость Средняя, просматриваемость Средняя, треб. незначит. регулир. рекреации																
		Особенности: Полнота неравномерная																
4	0.7	7ЛП1Б2ЛП+ЛП	1	ЛП	120	31	40	12	4	Дслш	0.5	32	21.8	15.2				
				Б	100	31	36			С2				2.2				
				ЛП	50	28	28							4.4				
				ЛП	50													
		подлесок: ЛЩ, Р Средний																
		Класс пожарной опасности 4																
		Краснокнижные растения: Медуница неясная																
		Рекреационная х-ка: тип ландшафта П/открыт груп. разм., эстетическая оценка 2, рекреационная оценка Средняя, Устойчивые, проходимость Средняя, просматриваемость Средняя, треб. незначит. регулир. рекреации																

Лосиноостровский лесопарк | Функциональная зона: Рекреационная зона | Квартал 31-2

N выдела	Площадь, га	Состав. Покров, почва, рельеф, особ. выд. Хар. лесн. культур. Кадастров. оценка	Ярус	Высота, м	Элемент леса	Возраст, лет	Вы-сота, м	Диаметр, см	Кл. бонит.	Гр. ус-ти	Бо-ни-тет	Тип леса	Полнота	Запас сырораст. леса, дес.кбм: Сумм. на 1 га	Кл. Запас на выделе, дес.кбм: общий	по сост.	ос-тоя	дин. стар.	Запас захламлен.: общий	лик. дер.	Хозяйственные мероприятия: нич. вида
1	2	3	4	5	6	7	8	9	10	11	12	13	14	15	16	17	18	19	20	21	22
5	0.5	4ЛП2Б2КЛ2Е+Д	1	27	ЛП	80	28	28	8	4	1	Дслш	0.4	22	11.5	4.6					
					Б		27	28				С2				2.3					
					КЛ		25	24								2.3					
					Е	90	29	32								2.3					
					Д																
		подлесок: ЛЩ, Р Густой Класс пожарной опасности 4 Рекреационная х-ка: тип ландшафта П/открыт груп. разм., эстетическая оценка 2, рекреационная оценка Средняя, Устойчивые, проходимость Хорошая, просматриваемость Хорошая, треб. незначит. регулир. рекреации																			
6	1.3	6Д2Б2КЛ	1	29	Д	110	30	48	6	3	1	Дслш	0.4	19	25.2	15.2					
					Б	90	29	36				С2				5					
					КЛ	110	28	32								5					
		подлесок: ЛЩ, Р Средний Класс пожарной опасности 3 Краснокнижные растения: Страусник обыкновенный Рекреационная х-ка: тип ландшафта П/открыт груп. разм., эстетическая оценка 2, рекреационная оценка Средняя, Устойчивые, проходимость Хорошая, просматриваемость Хорошая, треб. незначит. регулир. рекреации																			
7	1.7	8ЛП2Б	1	29	ЛП	90	29	32	9	4	1	Дслш	0.5	30	51.7	41.4					
					Б		28	32				С2				10.3					
		подлесок: ЛЩ, Р Средний Класс пожарной опасности 4 Краснокнижные растения: Страусник обыкновенный, Медуница неясная Рекреационная х-ка: тип ландшафта Закрыт. гориз. сомкн, эстетическая оценка 2, рекреационная оценка Средняя, Устойчивые, проходимость Хорошая, просматриваемость Средняя, треб. незначит. регулир. рекреации																			

```
: N :Пло- :Состав.Подр.Подл.:Я:Вы- :Эле-:Воз:Вы-:Ди:Кл.Гр.Бо: Тип  :Полн:Запас сырораст. :Кл. Запас на выделе, дес.кбм:                 :
:вы-:щадь,:Покров,почва, ре-:Р:со- :мент:   :   :ам:во:во:ни:      :ота : леса, дес.кбм  :то:-------------------------:                 :
:де-:     :льеф,особ.выд.Про:У:та  :    :ра :со-:ет:зр:зр:те: леса :----:----------------:ва:су- :ре- :еди-:захламлен.:Хозяйственные    :
:ла : га  :исхожд.Кат.земель:С:Яр  :ле- :   :   :р :ас:ас:т :      :Сумм: на :общий:по   :рн:хо- :    :нич-:----------:                 :
:   :     :Хар.лесн. культур: :ус  :са  :ст :та :  :та:та:  :      :а пл: 1  :на   :соста:ос:стоя:дин :ных :общий:лик-:мероприятия      :
:   :     :Кадастров.оценка : :а   :    :   :   :  :  :  :  : ТЛУ  :сеч.: га :выдел:вляющ:ти:стар.    :дер.:     :вида:                 :
: 1 :  2  :         3       :4: 5  :  6 : 7 : 8 : 9:10:11:12:  13  : 14 : 15 :  16 : 17  :18: 19 : 20 : 21 : 22  : 23 :     24          :
8   5.8   10Б+Е             1  27   Б    70  27  24 7  3  1  Сслм   0.4  14   81.3  81.3     2.9            2.9
                                     Е                       В2
          10Е               2  16   Е    50  16  16                 0.5  13   75.5  75.5

          подлесок: Р, ЛЩ, КРЛ Средний
          Класс пожарной опасности 4
          Краснокнижные растения: Страусник обыкновенный, Купальница европейская, Медуница неясная
          Рекреационная х-ка: тип ландшафта Закрыт. вертик.сомкн, эстетическая оценка 1, рекреационная оценка Высокая, Повышенной
          устойчивости, проходимость Средняя, просматриваемость Средняя, треб. незначит. регулир. рекреации

9   1.9   Ветровальник              Д                                                                                  Уборка неликв.др
          Единичные деревья                                  1  Дслш                                          36.7    Лес.культуры
          7ЛП3Б                 29   ЛП   90  29  32          С2          0.5                          0.7
                                     Б    90  28  32                                                   0.3
          подлесок: ЛЩ, Р Средний
          Класс пожарной опасности 3
          Повреждения насаждения: Ветровалом, Береза, Сильная поврежденность
          Краснокнижные растения: Медуница неясная
          Рекреационная х-ка: тип ландшафта Открытый с дерев., эстетическая оценка 3, рекреационная оценка Низкая, Пониженной
          устойчивости, проходимость Плохая, просматриваемость Плохая, требуется строгий режим рекреации

10  0.4   Ветровальник              Е                                                                                  Выбор.санрубка
          Единичные деревья                                  2  Ечрш                                 0.21     4.5    Лес.культуры
          10Б                   29   Б    90  29  32          С3          0.5                          0.2

          Класс пожарной опасности 3
          Повреждения насаждения: Ветровалом, Ель, Сильная поврежденность
          Краснокнижные растения: Купальница европейская, Медуница неясная
          Рекреационная х-ка: тип ландшафта Открытый с дерев., эстетическая оценка 3, рекреационная оценка Низкая, Пониженной
          устойчивости, проходимость Плохая, просматриваемость Хорошая, требуется строгий режим рекреации
```

```
: N :Пло- :Состав.Подр.Подл.:Я:Вы- :Эле-:Воз:Вы-:Ди:Кл.Гр.Бо: Тип  :Полн:Запас сырораст. :Кл. Запас на выделе, дес.кбм:                 :
:вы-:щадь,:Покров,почва, ре-:Р:со- :мент:   :   :ам:во:во:ни:      :ота : леса, дес.кбм  :то:-------------------------:                 :
:де-:     :льеф,особ.выд.Про:У:та  :    :ра :со-:ет:зр:зр:те: леса :----:----------------:ва:су- :ре- :еди-:захламлен.:Хозяйственные    :
:ла : га  :исхожд.Кат.земель:С:Яр  :ле- :   :   :р :ас:ас:т :      :Сумм: на :общий:по   :рн:хо- :    :нич-:----------:                 :
:   :     :Хар.лесн. культур: :ус  :са  :ст :та :  :та:та:  :      :а пл: 1  :на   :соста:ос:стоя:дин :ных :общий:лик-:мероприятия      :
:   :     :Кадастров.оценка : :а   :    :   :   :  :  :  :  : ТЛУ  :сеч.: га :выдел:вляющ:ти:стар.    :дер.:     :вида:                 :
: 1 :  2  :         3       :4: 5  :  6 : 7 : 8 : 9:10:11:12:  13  : 14 : 15 :  16 : 17  :18: 19 : 20 : 21 : 22  : 23 :     24          :
11  1.8   7ЛП3Е+Д,Б,ЛП      1  15   ЛП   50  15  14 5  2  3  Дслш   0.4  8    14.6  10.2                    0.9
                                     Е                       С2                    4.4
                                     Д
                                     Б    90
                                     ЛП
          подлесок: Р, МЛ, КРЛ Средний
          Класс пожарной опасности 4
          Краснокнижные растения: Медуница неясная
          Рекреационная х-ка: тип ландшафта Закрыт. гориз. сомкн, эстетическая оценка 2, рекреационная оценка Средняя, Устойчивые,
          проходимость Средняя, просматриваемость Средняя, треб. незначит. регулир. рекреации

12  0.5   7Л2Б1ЛП           1  21   Л    60  20  20 3  2  1  Сслм   0.5  16   8.6   6
                                     Б        22  20          В2                    1.7
                                     ЛП       22  20                                0.9
          подлесок: Р, ЛЩ Средний
          Класс пожарной опасности 3
          Краснокнижные растения: Купальница европейская
          Рекреационная х-ка: тип ландшафта П/открыт груп. разм., эстетическая оценка 2, рекреационная оценка Средняя, Устойчивые,
          проходимость Хорошая, просматриваемость Хорошая, треб. незначит. регулир. рекреации
          Особенности: Полнота неравномерная

13  0.1   Река
                                                                  -

          Класс пожарной опасности 5
          Земли линейного протяжения: ширина  3.0 м, протяженность  0.40 км

14  0.4   Просеки квартальные
                                                                  -

          Класс пожарной опасности 5
          Земли линейного протяжения: ширина  4.0 м, протяженность  1.07 км

          Итого по категории
    27.4                                                          520            8         5    55
```

Лосиноостровский лесопарк Функциональная зона: Рекреационная зона Квартал 31-2

N выдела	Площадь, га	Состав.Подр.Подл. Покров,почва, рельеф,особ.выд.Про исхожд.Кат.земель Хар.лесн. культур Кадастров.оценка	Я Р У С	Вы-сота Яруса	Элемент леса	Воз ра ст	Вы-со-та	Диаметр	Кл.Гр.Бо зр ас	Кл.Гр.Бо зр ас	Тип ни те т	Тип леса ТЛУ	Полнота Сумма пл. сеч.	Запас сырораст. леса, дес.кбм на 1 га	Запас сырораст. леса, дес.кбм общий на выдел	Запас сырораст. леса, дес.кбм по составляющ	Кл. Запас на выделе, дес.кбм: то ва рн ос ти	Запас на выделе, дес.кбм: су хо стоя стар.	Запас на выделе, дес.кбм: ре дин	Запас на выделе, дес.кбм: еди нич ных дер.	Запас на выделе, дес.кбм: захламлен. общий	Запас на выделе, дес.кбм: лик вида	Хозяйственные мероприятия
1	2	3	4	5	6	7	8	9	10	11	12	13	14	15	16	17	18	19	20	21	22	23	24

По составляющим породам

Е	91
Л	6
Д	15
КЛ	25
Б	217
ЛП	166

Лосиноостровский лесопарк Функциональная зона: Хозяйственная зона Квартал 31-2

N выдела	Площадь, га	Состав.Подр.Подл.Покров,почва, рельеф,особ.выд.Происхожд.Кат.земель:Хар.лесн. культур:Кадастров.оценка	Я:Р:У:С	Высота:Яруса	Элемент леса	Возраст	Высота	Диаметр	Кл.Гр.Бонитет	Кл.Гр.Бонитет	Тип леса ТЛУ	Полнота	Запас сырораст. леса, дес.кбм			Кл. Запас на выделе, дес.кбм						Хозяйственные мероприятия
												Сумма пл. сеч.	на 1 га	общий на выдел	по составляющ.	Кл. Запас на выделе, дес.кбм: товарн. ости	сухостоя стар.	редин	единичных дер.	захламлен. общий	лик-вида	
1	2	3	4	5	6	7	8	9	10	11	12	13	14	15	16	17	18	19	20	21	22	23	24

1 1.3 Линия электропередач

-
371

Класс пожарной опасности 5
Земли линейного протяжения: ширина 50 м, Чистая

Итого по категории
1.3
По составляющим породам

Итого по кварталу
28.7 520 8 5 55
По составляющим породам

Е	91
Л	6
Д	15
КЛ	25
Б	217
ЛП	166

Отметка об изменениях после лесоустройства

N выдела	Площадь выдела	Наименование выполненного мероприятия, иного воздействия; изменение категории земли; хозяйства	Год проведения (возд.)	Объемные показатели мероприятия, га, м3	Подпись лица произведшего запись	N выдела	Площадь выдела	Наименование выполненного мероприятия, иного воздействия; изменение категории земли; хозяйства	Год проведения (возд.)	Объемные показатели мероприятия, га, м3	Подпись лица произведшего запись

Лосиноостровский лесопарк | Функциональная зона: Рекреационная зона | Квартал 31-3

N выдела	Площадь, га	Состав. Покров, почва, рельеф, особ. выд. исхожд. Кат. земель: Хар. лесн. культур: Кадастров. оценка	Ярус	Элемент	Возраст	Высота	Диаметр	Кл. бон.	Гр. тип леса	Полнота	Запас сырораст. Сумм: на 1 га	Кл. Запас на выделе, дес.кбм: общий по выдел	Состояние	Захламленность: общий	Хозяйственные мероприятия: лик-ние нич-ных дер.	Виды
1	2.8	7ЛП3Б	1	ЛП	80	27	28	8	4	1 Дслш	0.4	22	61.4	43			
				Б	90	28	28			С2				18.4			
		7ЛП3КЛ	2	ЛП	45	15	14				0.4	8	22.3	15.6			
				КЛ										6.7			
		подлесок: КРЛ, Р Средний															
		Класс пожарной опасности 4															
		Краснокнижные растения: Страусник обыкновенный, Чистяк весенний, Медуница неясная															
		Рекреационная х-ка: тип ландшафта Закрыт. вертик.сомкн, эстетическая оценка 1, рекреационная оценка Средняя, Устойчивые, проходимость Средняя, просматриваемость Средняя, треб. незначит. регулир. рекреации															
2	0.3	6Б4ЛП	1	Б	85	28	24	9	4	1 Сслм	0.5	18	5.9	3.5			
				ЛП	70	26	24			В2				2.4			
		подлесок: КРЛ, ЛЩ Густой															
		Класс пожарной опасности 4															
		Краснокнижные растения: Страусник обыкновенный, Чистяк весенний, Медуница неясная															
		Рекреационная х-ка: тип ландшафта Закрыт. гориз. сомкн, эстетическая оценка 1, рекреационная оценка Средняя, Устойчивые, проходимость Средняя, просматриваемость Плохая, треб. незначит. регулир. рекреации															
3	0.6	Ветровальник		Д												Уборка неликв.др	
		Единичные деревья							1	Дслш				13.3		Лес.культуры	
		7ЛП3Б	29	ЛП	90	29	28			С2	1.8			0.8			
				Б		30	32							0.4			
		подлесок: ЛЩ, Р Густой															
		Класс пожарной опасности 3															
		Повреждения насаждения: Ветровалом, Береза, Сильная поврежденность															
		Краснокнижные растения: Чистяк весенний, Медуница неясная															
		Рекреационная х-ка: тип ландшафта Открытый с дерев., эстетическая оценка 3, рекреационная оценка Низкая, Пониженной устойчивости, проходимость Плохая, просматриваемость Плохая, требуется строгий режим рекреации															

Лосиноостровский лесопарк Функциональная зона: Рекреационная зона Квартал 31-3

N выдела	Площадь, га	Состав.Подр.Подл.Покров,почва, рельеф,особ.выд.Происхожд.Кат.земель Хар.лесн. культур Кадастров.оценка	Я Р У С	Высота Яруса	Элемент леса	Возраст	Высота	Диаметр	Кл.возраста	Гр.возраста	Бонитет	Тип леса ТЛУ	Полнота Сумма пл. сеч.	Запас сырораст. леса, дес.кбм на 1 га	Запас сырораст. леса, дес.кбм общий на выдел	Запас сырораст. леса, дес.кбм по составляющ	Кл. Запас на выделе, дес.кбм: то: варн: ос: ти	Кл. Запас на выделе, дес.кбм: сухостоя стар.	Кл. Запас на выделе, дес.кбм: ре- дин	Кл. Запас на выделе, дес.кбм: единичных дер.	Кл. Запас на выделе, дес.кбм: захламлен. общий	Кл. Запас на выделе, дес.кбм: захламлен. лик-вида	Хозяйственные мероприятия
1	2	3	4	5	6	7	8	9	10	11	12	13	14	15	16	17	18	19	20	21	22	23	24
4	2.4	6ЛП4Е+Б,ЛП,КЛ	1	16	ЛП	45	16	14	5	2	3	Дслш	0.5	12	28.5	17.1		1.2			1.2		
					Е							С2				11.4							
					Б	90																	
					ЛП																		
					КЛ	50																	
		подлесок: ЛЩ, Р, КРЛ Густой																					
		Класс пожарной опасности 4																					
		Краснокнижные растения: Страусник обыкновенный, Чистяк весенний, Медуница неясная																					
		Рекреационная х-ка: тип ландшафта Закрыт. гориз. сомкн, эстетическая оценка 2, рекреационная оценка Средняя, Устойчивые, проходимость Средняя, просматриваемость Плохая, треб. незначит. регулир. рекреации																					
		Особенности: Полнота неравномерная																					
5	0.8	Культуры лесные																					Уборка неликв.др
		7С2Б1ЛП	1	28	С	75	28	28	4	2	1А	Сслм	0.6	29	23.5	16.4		0.4			0.8		
					Б		27	24				В2				4.7							
					ЛП		26	24								2.4							
		Класс пожарной опасности 3																					
		Культуры: год создания л/к 1943, состояние Удовлетворительные																					
		Краснокнижные растения: Чистяк весенний, Медуница неясная																					
		Рекреационная х-ка: тип ландшафта Закрыт. гориз. сомкн, эстетическая оценка 2, рекреационная оценка Средняя, Устойчивые, проходимость Средняя, просматриваемость Средняя, треб. незначит. регулир. рекреации																					
6	0.2	10Д+Б	1	12	Д	40	12	10	2	1	3	Дслш	0.5	6	1	1							
					Б	60						С2											
		подлесок: ЛЩ Средний																					
		Класс пожарной опасности 3																					
		Краснокнижные растения: Чистяк весенний, Медуница неясная																					
		Рекреационная х-ка: тип ландшафта П/открыт груп. разм., эстетическая оценка 2, рекреационная оценка Средняя, Устойчивые, проходимость Хорошая, просматриваемость Хорошая, треб. незначит. регулир. рекреации																					

Лосиноостровский лесопарк | Функциональная зона: Рекреационная зона | Квартал 31-3

N выдела	Площадь, га	Состав. Покров, почва, рельеф, особ. выд. Исхожд. Кат. земель: Хар. лесн. культур: Кадастров. оценка	Ярус	Элемент леса	Возраст	Высота	Диаметр	Класс бонитета	Тип леса	Полнота	Запас сырораст. Сумм. на 1 га	Запас сырораст. общий по выдел	Кл. Запас на выделе, дес.кбм: состояние	Запас на выделе, дес.кбм: то: захламленность	Запас на выделе, дес.кбм: Хозяйственные мероприятия
1	2	3	4	5	6	7	8	9	10	11	12	13	14	15	16	17	18	19	20	21	22	23	24
8	2.6	Культуры лесные 6С2Л2Б+ЛП,ОС	1	28	С Л Б ЛП ОС	78	29 28 27	32 28 24	4	2	1А	Сслм В2	0.8	40	106	63.6 21.2 21.2							Проходн.1 оч. 20%
		подлесок: Р, КРЛ Средний Класс пожарной опасности 3 Культуры: год создания л/к 1940, состояние Удовлетворительные Краснокнижные растения: Первоцвет весенний, Чистяк весенний, Медуница неясная Рекреационная х-ка: тип ландшафта Закрыт. гориз. сомкн, эстетическая оценка 1, рекреационная оценка Высокая, Повышенной устойчивости, проходимость Средняя, просматриваемость Хорошая, регулирование рекреации не требуется																					
9	0.8	10ЛП+Б,КЛ	1	28	ЛП Б КЛ	90 40	28	28	9	4	1	Дслш С2	0.5	28	21.2	21.2							
		подлесок: ЛЩ Средний Класс пожарной опасности 4 Краснокнижные растения: Чистяк весенний, Медуница неясная Рекреационная х-ка: тип ландшафта Закрыт. гориз. сомкн, эстетическая оценка 1, рекреационная оценка Средняя, Устойчивые, проходимость Средняя, просматриваемость Хорошая, треб. незначит. регулир. рекреации																					
10	3.8	6ЛП2ЛП2Б	1	28	ЛП ЛП Б	80 110 80	27 29 28	28 36 32	8	4	1	Дслш С2	0.5	28	105.3	63.1 21.1 21.1							
		7ЛП2КЛ1Е	2	15	ЛП КЛ Е	45	15	14					0.4	8	30.1	21.1 6 3							
		подлесок: ЛЩ, Р, КРЛ Средний Класс пожарной опасности 4 Краснокнижные растения: Страусник обыкновенный, Ветреница дубравная, Чистяк весенний Рекреационная х-ка: тип ландшафта Закрыт. вертик.сомкн, эстетическая оценка 1, рекреационная оценка Средняя, Повышенной устойчивости, проходимость Средняя, просматриваемость Средняя, треб. незначит. регулир. рекреации																					

Лосиноостровский лесопарк Функциональная зона: Рекреационная зона Квартал 31-3

N выдела	Площадь, га	Состав.Подр.Подл.Покров,почва, рельеф,особ.выд.Происхожд.Кат.земель Хар.лесн. культур Кадастров.оценка	Я Р У С	Высота Яруса	Элемент леса	Возраст	Высота	Диаметр	Кл.возраста	Гр.возраста	Бонитет	Тип леса ТЛУ	Полнота Сумма пл. сеч.	Запас сырораст. леса, дес.кбм на 1 га	Запас сырораст. леса, дес.кбм общий на выдел	Запас сырораст. леса, дес.кбм по составляющ	Кл. Запас на выделе, дес.кбм: Кл. товарн. ос. ти	Кл. Запас на выделе, дес.кбм: Кл. сухостоя стар.	Кл. Запас на выделе, дес.кбм: Кл. ре-дин	Кл. Запас на выделе, дес.кбм: Кл. единичных дер.	Кл. Запас на выделе, дес.кбм: Кл. захламлен. общий	Кл. Запас на выделе, дес.кбм: Кл. захламлен. лик-вида	Хозяйственные мероприятия
1	2	3	4	5	6	7	8	9	10	11	12	13	14	15	16	17	18	19	20	21	22	23	24
11	0.5	10Б	1	28	Б	80	28	24	8	4	1	Сслм В2	0.5	18	8.5	8.5					0.24		
		6ЛП4Е	2	15	ЛП Е	45	15	14					0.4	8	3.8	2.3 1.5							

подлесок: Р, ЛЩ Средний
Класс пожарной опасности 4
Краснокнижные растения: Страусник обыкновенный, Чистяк весенний
Рекреационная х-ка: тип ландшафта Закрыт. вертик.сомкн, эстетическая оценка 2, рекреационная оценка Средняя, Устойчивые, проходимость Средняя, просматриваемость Средняя, треб. незначит. регулир. рекреации

12	1.4	Культуры лесные																					
		7С3Б	1	28	С Б	75	28 27	28 28	4	2	1А	Сслм В2	0.7	34	46.2	32.3 13.9							
		6Е4ЛП	2	15	Е ЛП	40	15	14					0.4	9	12.2	7.3 4.9							

подлесок: Р, МЛ Средний
Класс пожарной опасности 3
Культуры: год создания л/к 1943, состояние Удовлетворительные
Краснокнижные растения: Чистяк весенний
Рекреационная х-ка: тип ландшафта Закрыт. вертик.сомкн, эстетическая оценка 1, рекреационная оценка Высокая, Повышенной устойчивости, проходимость Средняя, просматриваемость Средняя, регулирование рекреации не требуется

13	1.0	9Б1Е+Д	1	24	Б Е Д	70 50 110	25 17	24 16	7	3	1	Счрм В3	0.7	22	23	20.7 2.3							

подлесок: Р, ЛЩ Средний
Класс пожарной опасности 4
Краснокнижные растения: Купальница европейская
Рекреационная х-ка: тип ландшафта Закрыт. гориз. сомкн, эстетическая оценка 1, рекреационная оценка Средняя, Устойчивые, проходимость Средняя, просматриваемость Средняя, треб. незначит. регулир. рекреации

N выдела	Площадь, га	Состав.Подр.Подл.Покров,почва, рельеф,особ.выд.Происхожд.Кат.земель:Хар.лесн. культур:Кадастров.оценка	Я:Р:У:С	Высота:Яруса	Элемент:леса	Возраст	Высота	Диаметр	Кл.Гр.Бонитет	Кл.Гр.Бонитет	Тип леса ТЛУ	Полнота:Сумма пл. сеч.	Запас сырораст. леса, дес.кбм:на 1 га	Запас сырораст. леса, дес.кбм:общий на выдел	Запас сырораст. леса, дес.кбм:по составляющ.	Кл. Запас на выделе, дес.кбм:товарн:ос:ти	Кл. Запас на выделе, дес.кбм:сухостоя:стар.	Кл. Запас на выделе, дес.кбм:ре-дин	Кл. Запас на выделе, дес.кбм:единичных дер.	Кл. Запас на выделе, дес.кбм:захламлен.:общий	Кл. Запас на выделе, дес.кбм:захламлен.:лик-вида	Хозяйственные мероприятия
1	2	3	4	5	6	7	8	9	10	11	12	13	14	15	16	17	18	19	20	21	22	23	24
14	0.6	6С4Б	1	28	С	80	28	28	4	2	1А	Сслм	0.5	24	13.8	8.3							
					Б		27	24				В2				5.5							
		8ЛП2Е+Д	2	14	ЛП	40	14	12					0.4	8	4.6	3.7							
					Е											0.9							
					Д																		
		подлесок: Р, ЛЩ Редкий																					
		Класс пожарной опасности 3																					
		Краснокнижные растения: Страусник обыкновенный, Чистяк весенний																					
		Рекреационная х-ка: тип ландшафта Закрыт. вертик.сомкн, эстетическая оценка 2, рекреационная оценка Средняя, Устойчивые, проходимость Средняя, просматриваемость Хорошая, треб. незначит. регулир. рекреации																					
15	2.9	8Б2С	1	27	Б	75	27	24	8	4	1	Сслм	0.5	18	52.3	41.8		1.5			1.5		Выбор.санрубка
					С	80	28	28				В2				10.5							
		7Е3ЛП	2	14	Е	40	14	12					0.4	8	23.2	16.2							
					ЛП											7							
		подлесок: Р, ЛЩ, МЛ Средний																					
		Класс пожарной опасности 4																					
		Рекреационная х-ка: тип ландшафта Закрыт. вертик.сомкн, эстетическая оценка 1, рекреационная оценка Высокая, Устойчивые, проходимость Хорошая, просматриваемость Хорошая, треб. незначит. регулир. рекреации																					
		Особенности: Полнота неравномерная																					
16	0.7	8Б1ЛП1С+ЛП,Е	1	31	Б	90	31	36	9	4	1А	Сслм	0.4	16	11.9	9.5							
					ЛП		30	32				В2				1.2							
					С	80	28	32								1.2							
					ЛП	40																	
					Е																		
		подлесок: Р, КРЛ Средний																					
		Класс пожарной опасности 4																					
		Краснокнижные растения: Страусник обыкновенный, Чистяк весенний																					
		Рекреационная х-ка: тип ландшафта П/открыт груп. разм., эстетическая оценка 2, рекреационная оценка Средняя, Устойчивые, проходимость Хорошая, просматриваемость Хорошая, треб. незначит. регулир. рекреации																					

Лосиноостровский лесопарк | Функциональная зона: Рекреационная зона | Квартал 31-3

N выдела	Площадь, га	Состав. Покров, почва, рельеф, особ. выд. Исхожд. Кат. земель: Хар. лесн. культур: Кадастров. оценка	Ярус	Элемент	Возраст	Высота	Диаметр	Кл. бонитета	Тип леса	Полнота	Запас сырораст. Сумм. на 1 га	Кл. Запас на выделе, дес.кбм: общий	по ярусам	Состояние	Устойчивость	Единичных	Захламленность: общий	Хозяйственные мероприятия: лик-видам
1	2	3	4	5	6	7	8	9	10	11	12	13	14	15	16	17	18	19	20	21	22	23	24
17	0.6	9С1Б+ЛП,Е	1	28	С	90	28	32	5	3	1	Сслм	0.6	29	16.2	14.6							
					Б		27	32				В2				1.6							
					ЛП	50																	
					Е																		
		подлесок: Р, ЛЩ Средний																					
		Класс пожарной опасности 3																					
		Краснокнижные растения: Страусник обыкновенный, Чистяк весенний																					
		Рекреационная х-ка: тип ландшафта Закрыт. гориз. сомкн, эстетическая оценка 1, рекреационная оценка Средняя, Повышенной устойчивости, проходимость Хорошая, просматриваемость Хорошая, регулирование рекреации не требуется																					
19	0.8	6ЛП4Д	1	30	ЛП	110	30	36	11	4	1	Дслш	0.4	25	20.6	12.4							
					Д	140	29	60				С2				8.2							
		подлесок: ЛЩ, Р Средний																					
		Класс пожарной опасности 4																					
		Краснокнижные растения: Чистяк весенний																					
		Рекреационная х-ка: тип ландшафта П/открыт груп. разм., эстетическая оценка 2, рекреационная оценка Средняя, Устойчивые, проходимость Хорошая, просматриваемость Хорошая, треб. незначит. регулир. рекреации																					
20	0.8	8Б2Д+ЛП,Е	1	28	Б	80	28	28	8	4	1	Дслш	0.6	22	18.3	14.6							
					Д	120	28	52				С2				3.7							
					ЛП	90																	
					Е																		
		подлесок: ЛЩ, Р Средний																					
		Класс пожарной опасности 4																					
		Краснокнижные растения: Страусник обыкновенный, Чистяк весенний																					
		Рекреационная х-ка: тип ландшафта Закрыт. гориз. сомкн, эстетическая оценка 1, рекреационная оценка Средняя, Устойчивые, проходимость Хорошая, просматриваемость Хорошая, треб. незначит. регулир. рекреации																					

Лосиноостровский лесопарк | Функциональная зона: Рекреационная зона | Квартал 31-3

N выдела	Площадь, га	Состав. Покров, почва, рельеф, особ. выд. Исхожд. Кат. земель: Хар. лесн. культур: Кадастров. оценка	Ярус	Высота	Элемент леса	Возраст	Высота	Диаметр	Кл. сомкн.	Гр. сомкн.	Бонитет	Тип леса	Полнота	Запас сырораст. Сумм. на 1 га	Кл. Запас на выделе, дес.кбм: общий	по породам	Хозяйственные мероприятия: захламленность	единичных	общий	лик-	вида
1	2	3	4	5	6	7	8	9	10	11	12	13	14	15	16	17	18	19	20	21	22	23	24
21	1.2	10Б+Д,С,Е,ЛП	1	28	Б	80	28	24	8	4	1	Сслм	0.6	22	26.4	26.4					0.6		
					Д							В2											
					С																		
					Е																		
					ЛП	50																	
		подлесок: Р, ЛЩ Средний Класс пожарной опасности 4 Краснокнижные растения: Страусник обыкновенный, Чистяк весенний Рекреационная х-ка: тип ландшафта Закрыт. гориз. сомкн, эстетическая оценка 1, рекреационная оценка Средняя, Устойчивые, проходимость Хорошая, просматриваемость Хорошая, треб. незначит. регулир. рекреации																					
22	0.9	9Б1ОС	1	27	Б	80	27	24	8	4	1	Сслм	0.6	21	19.2	17.3							
					ОС		28	28				В2				1.9							
		10Е	2	17	Е	50	17	16					0.4	11	10.1	10.1							
		подлесок: Р, ЛЩ, КРЛ Средний Класс пожарной опасности 4 Рекреационная х-ка: тип ландшафта Закрыт. вертик.сомкн, эстетическая оценка 1, рекреационная оценка Средняя, Устойчивые, проходимость Средняя, просматриваемость Хорошая, треб. незначит. регулир. рекреации																					
23	0.1	Река			-																		
		Класс пожарной опасности 5 Земли линейного протяжения: ширина 3.0 м, протяженность 0.49 км																					
24	0.3	Канава мелиоратив.			-																		
		Класс пожарной опасности 5 Земли линейного протяжения: ширина 5.0 м, протяженность 0.53 км																					

N выдела	Площадь, га	Состав. Покров, рельеф, исходжд. Хар. лесн. культур: Кадастров. оценка	Подр. почва, особ. выд. кат. земель	Подл. Про Ус Яр усса	Я: Вы- ре- со- та ле- ст са	Элемент	Возр.	Выс.	Диам.	Кл. бон.	Гр. бон.	Тип леса ТЛУ	Полнота	Запас сырораст. леса, дес.кбм Сумм: на 1 га пл: га	Кл. то: общий	Запас на выделе, дес.кбм по породам					Захламлен. общий	Хозяйственные мероприятия лик- нич- дер. вида
1	2	3	4	5	6	7	8	9	10	11	12	13	14	15	16	17	18	19	20	21	22	23	24
25	0.4	Просеки квартальные												-									
		Класс пожарной опасности 5 Земли линейного протяжения: ширина 4.0 м, протяженность 1.12 км																					
26	0.0	Границы окружные												-									
		Класс пожарной опасности 5 Земли линейного протяжения: ширина 1.0 м, протяженность 0.51 км																					
		Итого по категории																					
	26.6														716			3		1		18	
		По составляющим породам																					
															С	147							
															Е	53							
															Л	21							
															Д	13							
															КЛ	13							
															Б	229							
															ОС	2							
															ЛП	238							

Лосиноостровский лесопарк | Функциональная зона: Хозяйственная зона | Квартал 31-3

N выдела	Площадь, га	Состав. Покров, почва, рельеф, особ. выд. Хар. лесн. культур. Кадастров. оценка	Подр.	Подл.	Я	Вы- сота	Эле- мент	Воз- раст	Вы- сота	Ди- ам	Кл. бо- нит	Гр. тех	Бо- та	Тип леса	Полн. Сумм. а пл. сеч.	Запас сырораст. на 1 га	Кл. Запас на выделе, дес.кбм: общий	по составляющим	Запас хламлен. по ярусам	Единичные деревья и кустарники: количество	Единичные деревья и кустарники: общий запас	Единичные деревья и кустарники: по видам	Хозяйственные мероприятия
1	2	3	4	5	6	7	8	9	10	11	12	13	14	15	16	17	18	19	20	21	22	23	24
7	2.8	Линия электропередач Класс пожарной опасности 5 Земли линейного протяжения: ширина 50 м, Чистая Краснокнижные растения: Ветреница дубравная, Чистяк весенний											-	371										
18	0.3	Линия электропередач Класс пожарной опасности 5 Земли линейного протяжения: ширина 50 м, Чистая											-	371										Расчистка
	3.1	Итого по категории По составляющим породам																						
	29.7	Итого по кварталу По составляющим породам														716		3		1	18			
																С	147							
																Е	53							
																Л	21							
																Д	13							
																КЛ	13							
																Б	229							
																ОС	2							
																ЛП	238							

Отметка об изменениях после лесоустройства

N выдела	Площадь выдела	Наименование выполненного мероприятия, иного воздействия; изменение кат. земли; хозяйства	Год проведения (возд.)	Объемные показатели мероприятия, га, м3	Подпись лица произведшего запись	N выдела	Площадь выдела	Наименование выполненного мероприятия, иного воздействия; изменение кат. земли; хозяйства	Год проведения (возд.)	Объемные показатели мероприятия, га, м3	Подпись лица произведшего запись

Лосиноостровский лесопарк | Функциональная зона: Рекреационная зона | Квартал 31-4

N выдела	Площадь, га	Состав. Покров, почва, рельеф, особ. выд. исхожд. Кат. земель: Хар. лесн. культур: Кадастров. оценка	Ярус	Элемент леса	Возраст	Высота	Диаметр	Кл. бонитета	Тип леса	Полнота	Запас сырораст. на 1 га, дес.кбм	Кл. Запас на выделе, дес.кбм: общий	по составляющ.	сырораст.	динамич. стадии	Захламленность: общий	ликвидная	Хозяйственные мероприятия
1	2	3	4	5	6	7	8	9	10	11	12	13	14	15	16	17	18	19	20	21	22	23	24
2	0.7	10Б+Е	1	24	Б	70	24	20	7	3	2	Сслм	0.5	16	11.9	11.9							
					Е	60						В2											
		подрост: 10Д (40) 6 м, 3 тыс.шт/га, благонадежный																					
		подлесок: Р, КРЛ Средний																					
		Класс пожарной опасности 4																					
		Рекреационная х-ка: тип ландшафта Закрыт. гориз. сомкн, эстетическая оценка 2, рекреационная оценка Средняя, Устойчивые, проходимость Средняя, просматриваемость Средняя, треб. незначит. регулир. рекреации																					
3	2.1	Культуры лесные																					
		9С1Б+Л	1	28	С	78	28	28	4	2	1А	Сслм	0.7	34	70.7	63.6							
					Б		28	24				В2				7.1							
					Л																		
		подлесок: КРЛ, Р Средний																					
		Класс пожарной опасности 3																					
		Культуры: год создания л/к 1940, состояние Удовлетворительные																					
		Краснокнижные растения: Страусник обыкновенный, Купальница европейская																					
		Рекреационная х-ка: тип ландшафта Закрыт. гориз. сомкн, эстетическая оценка 2, рекреационная оценка Средняя, Устойчивые, проходимость Средняя, просматриваемость Средняя, треб. незначит. регулир. рекреации																					
4	6.3	Культуры лесные																					Проходн.1 оч.
		9С1Б+Л	1	28	С	78	28	28	4	2	1А	Сслм	0.9	44	276.8	249.1							30%
					Б							В2				27.7							
					Л																		
		подлесок: Р, МЛ Средний																					
		Класс пожарной опасности 3																					
		Культуры: год создания л/к 1940, состояние Удовлетворительные																					
		Краснокнижные растения: Медуница неясная																					
		Рекреационная х-ка: тип ландшафта Закрыт. гориз. сомкн, эстетическая оценка 1, рекреационная оценка Высокая, Повышенной устойчивости, проходимость Хорошая, просматриваемость Средняя, регулирование рекреации не требуется																					

N выдела	Площадь, га	Состав.Подр.Подл.Покров,почва, рельеф,особ.выд.Происхожд.Кат.земель Хар.лесн. культур Кадастров.оценка	Я Р У С	Высота Яруса	Элемент леса	Возраст	Высота	Диаметр	Кл.Гр.Бонитет	Кл.Гр.Бонитет	Тип леса ТЛУ	Полнота Сумма пл. сеч.	Запас сырораст. леса, дес.кбм на 1 га	Запас сырораст. леса, дес.кбм общий на выдел	Запас сырораст. леса, дес.кбм по составляющ.	Кл. Запас на выделе, дес.кбм: Хозяйственные мероприятия	Кл. Запас на выделе, дес.кбм: Хозяйственные мероприятия	Кл. Запас на выделе, дес.кбм: Хозяйственные мероприятия	Кл. Запас на выделе, дес.кбм: Хозяйственные мероприятия	Кл. Запас на выделе, дес.кбм: Хозяйственные мероприятия	Кл. Запас на выделе, дес.кбм: Хозяйственные мероприятия
1	2	3	4	5	6	7	8	9	10	11	12	13	14	15	16	17	18	19	20	21	22	23	24
5	1.3	6ЛП3Б1Е	1	30	ЛП	110	30	32	11	4	1	Дслш	0.4	26	32.9	19.7							
					Б	90	29	32				С2				9.9							
					Е	130	31	40								3.3							
		подлесок: ЛЩ, Р Средний																					
		Класс пожарной опасности 4																					
		Краснокнижные растения: Медуница неясная																					
		Рекреационная х-ка: тип ландшафта П/открыт груп. разм., эстетическая оценка 2, рекреационная оценка Средняя, Устойчивые, проходимость Хорошая, просматриваемость Средняя, треб. незначит. регулир. рекреации																					
6	1.0	8Е1ЛП1Б+ЛП	1	20	Е	60	20	20	3	2	1	Еслш	0.5	19	19.1	15.3							
					ЛП	50	17	16				С2				1.9							
					Б	100	28	32								1.9							
					ЛП	90																	
		подлесок: Р, ЛЩ Средний																					
		Класс пожарной опасности 3																					
		Краснокнижные растения: Медуница неясная																					
		Рекреационная х-ка: тип ландшафта Закрыт. гориз. сомкн, эстетическая оценка 1, рекреационная оценка Средняя, Устойчивые, проходимость Хорошая, просматриваемость Хорошая, треб. незначит. регулир. рекреации																					
7	0.9	10Б+Е,С	1	20	Б	55	20	16	6	2	2	Сслм	0.7	17	14.6	14.6							
					Е	50						В2											
					С																		
		подлесок: КРЛ, ЛЩ, МЛ Средний																					
		Класс пожарной опасности 4																					
		Краснокнижные растения: Купальница европейская																					
		Рекреационная х-ка: тип ландшафта Закрыт. гориз. сомкн, эстетическая оценка 1, рекреационная оценка Средняя, Устойчивые, проходимость Хорошая, просматриваемость Хорошая, регулирование рекреации не требуется																					
8	1.2	8Б2С	1	25	Б	70	24	20	7	3	2	Сслм	0.8	25	29.7	23.8							
					С		27	24				В2				5.9							
		подлесок: Р, ЛЩ Средний																					
		Класс пожарной опасности 4																					
		Краснокнижные растения: Страусник обыкновенный, Ландыш майский, Купальница европейская																					
		Рекреационная х-ка: тип ландшафта Закрыт. гориз. сомкн, эстетическая оценка 1, рекреационная оценка Высокая, Повышенной устойчивости, проходимость Средняя, просматриваемость Средняя, регулирование рекреации не требуется																					

Лосиноостровский лесопарк | Функциональная зона: Рекреационная зона | Квартал 31-4

N выд.	Площадь, га	Состав. Покров, почва, рельеф, особ. выд. Исхожд. Кат. земель: Хар. лесн. культур: Кадастров. оценка	Ярус	Элемент леса	Возр.	Выс.	Диам.	Кл.бон.	Гр.поч.	Бон.	Тип леса	Полн.	Запас сырораст. Сумм. на 1 га	Кл. Запас на выделе, дес.кбм: общий по выдел.	Состав	Бонитет	Стояние	Динам.	Запас на выделе, дес.кбм: общий по выдел.	Ликвидные	Хозяйственные мероприятия: нич-ных видов	Захламленность: сухостой, ред. деревья
1	2	3	4	5	6	7	8	9	10	11	12	13	14	15	16	17	18	19	20	21	22	23
9	3.3	6Б2ОС2ЛП	1	26	Б	70	27	24	7	3	1	Сслм	0.7	24	79.3	47.5						
					ОС		26	24				В2				15.9						
					ЛП		25	20								15.9						
		подлесок: КРЛ, Р Густой																				
		Класс пожарной опасности 4																				
		Краснокнижные растения: Страусник обыкновенный, Медуница неясная																				
		Рекреационная х-ка: тип ландшафта Закрыт. гориз. сомкн, эстетическая оценка 1, рекреационная оценка Высокая, Устойчивые, проходимость Плохая, просматриваемость Средняя, требуется строгий режим рекреации																				
10	0.7	Культуры лесные																				Проходн.1 оч.
		9С1Б	1	28	С	78	28	28	4	2	1А	Сслм	0.9	44	30.5	27.5						30%
					Б		27	24				В2				3						
		8Е2ЛП	2	15	Е	45	15	14					0.4	9	6.2	5						
					ЛП											1.2						
		подлесок: Р, КРЛ Редкий																				
		Класс пожарной опасности 3																				
		Культуры: год создания л/к 1940, состояние Удовлетворительные																				
		Краснокнижные растения: Медуница неясная																				
		Рекреационная х-ка: тип ландшафта Закрыт. вертик.сомкн, эстетическая оценка 1, рекреационная оценка Высокая, Повышенной устойчивости, проходимость Хорошая, просматриваемость Хорошая, регулирование рекреации не требуется																				
11	1.1	Культуры лесные																				
		6С1Е3Б	1	27	С	68	28	28	4	2	1А	Сслм	0.6	28	30.5	18.3						
					Е	70	24	24				В2				3						
					Б	68	27	24								9.2						
		подлесок: КРЛ, ЛЩ Средний																				
		Класс пожарной опасности 3																				
		Культуры: год создания л/к 1940, состояние Удовлетворительные																				
		Рекреационная х-ка: тип ландшафта Закрыт. гориз. сомкн, эстетическая оценка 1, рекреационная оценка Высокая, Повышенной устойчивости, проходимость Хорошая, просматриваемость Хорошая, регулирование рекреации не требуется																				

Лосиноостровский лесопарк Функциональная зона: Рекреационная зона Квартал 31-4

N выдела	Площадь, га	Состав.Подр.Подл.Покров,почва, рельеф,особ.выд.Происхожд.Кат.земель Хар.лесн. культур Кадастров.оценка	Я.Р.У.С	Высота Яруса	Элемент леса	Возраст	Высота	Диаметр	Кл.возраста	Гр.возраста	Бонитет	Тип леса ТЛУ	Полнота Сумма пл. сеч.	Запас сырораст. леса, дес.кбм на 1 га	Запас сырораст. леса, дес.кбм общий на выдел	Запас сырораст. леса, дес.кбм по составляющ.	Кл. Запас на выделе, дес.кбм: товарн. ос. ти	Кл. Запас на выделе, дес.кбм: сухостоя стар.	Кл. Запас на выделе, дес.кбм: ре-дин	Кл. Запас на выделе, дес.кбм: единичных дер.	Кл. Запас на выделе, дес.кбм: захламлен. общий	Кл. Запас на выделе, дес.кбм: захламлен. лик-вида	Хозяйственные мероприятия
1	2	3	4	5	6	7	8	9	10	11	12	13	14	15	16	17	18	19	20	21	22	23	24
12	4.4	7Б2ЛП1ОС	1	27	Б	75	27	24	8	4	1	Сслм	0.7	24	105.3	73.7					2.2		
					ЛП		26	24				В2				21.1							
					ОС	60	26	20								10.5							

подлесок: КРЛ, ЛЩ Средний
Класс пожарной опасности 4
Краснокнижные растения: Страусник обыкновенный, Медуница неясная
Рекреационная х-ка: тип ландшафта Закрыт. гориз. сомкн, эстетическая оценка 1, рекреационная оценка Высокая, Повышенной устойчивости, проходимость Хорошая, просматриваемость Хорошая, регулирование рекреации не требуется

13	1.8	6Б4ЛП+ОС	1	27	Б	70	27	24	7	3	1	Сслм	0.8	27	48.5	29.1							
					ЛП		26	24				В2				19.4							
					ОС																		

подрост: 10Е (20) 2 м, 1 тыс.шт/га, благонадежный
подлесок: Р, ЛЩ Средний
Класс пожарной опасности 4
Краснокнижные растения: Медуница неясная
Рекреационная х-ка: тип ландшафта Закрыт. гориз. сомкн, эстетическая оценка 1, рекреационная оценка Высокая, Повышенной устойчивости, проходимость Хорошая, просматриваемость Средняя, регулирование рекреации не требуется

14	0.3	6Б3Е1С	1	27	Б	90	28	32	9	4	1	Сслм	0.4	14	4.5	2.7							
					Е		28	36				В2				1.4							
					С		20	40								0.4							

Класс пожарной опасности 4
Рекреационная х-ка: тип ландшафта П/открыт груп. разм., эстетическая оценка 2, рекреационная оценка Средняя, Устойчивые, проходимость Хорошая, просматриваемость Хорошая, треб. незначит. регулир. рекреации
Особенности: Полнота неравномерная

Лосиноостровский лесопарк | Функциональная зона: Рекреационная зона | Квартал 31-4

N выдела	Площадь, га	Состав. Покров, рельеф, исхожд. Хар.лесн. культур: Кадастров.оценка	Подр. почва, особ.выд. Кат.земель	Подл.: Про- ре- со- ста ус а	Я: Р: У: С:	Выдел:	Элемент:	Возраст:	Вы- со- ста	Диам:	Кл.Гр.:	Бон:	Тип леса: ТЛУ	Полнота:	Запас сырораст. леса, дес.кбм: Сумм: на 1 га:	Кл. Запас на выделе, дес.кбм: общий: на выдел:	по сост.:	рн: хо- вляющ:	еди- ни- ти:	захламлен.: общий:	лик- стар.	Хозяйственные мероприятия: дер.: вида:
1	2	3	4	5	6	7	8	9	10	11	12	13	14	15	16	17	18	19	20	21	22	23	24
15	3.1	6ОС2Б2ЛП	1	25	ОС	60	25	20	6	4	1	Сслм	0.8	32	99.3	59.5							
					Б		26	24				В2				19.9							
					ЛП		24	20								19.9							
		подрост: 10Е (30) 3 м, 1 тыс.шт/га, благонадежный																					
		подлесок: КРЛ, ЛЩ Средний																					
		Класс пожарной опасности 4																					
		Краснокнижные растения: Страусник обыкновенный, Ландыш майский, Медуница неясная																					
		Рекреационная х-ка: тип ландшафта Закрыт. гориз. сомкн, эстетическая оценка 1, рекреационная оценка Высокая, Повышенной устойчивости, проходимость Хорошая, просматриваемость Хорошая, регулирование рекреации не требуется																					
16	0.1	Река																					
		-																					
		Класс пожарной опасности 5																					
		Земли линейного протяжения: ширина 3.0 м, протяженность 0.39 км																					
17	0.4	Просеки квартальные																					
		-																					
		Класс пожарной опасности 5																					
		Земли линейного протяжения: ширина 4.0 м, протяженность 1.07 км																					
18	0.1	Границы окружные																					
		-																					
		Класс пожарной опасности 5																					
		Земли линейного протяжения: ширина 1.0 м, протяженность 0.52 км																					
		Итого по категории																					
	28.7														860						2		

Лосиноостровский лесопарк Функциональная зона: Рекреационная зона Квартал 31-4

N выдела	Площадь, га	Состав.Подр.Подл.Покров,почва, рельеф,особ.выд.Происхожд.Кат.земель:Хар.лесн. культур:Кадастров.оценка	Я:Р:У:С:Ярус:а	Элемент леса	Возраст	Высота	Диаметр	Кл.Гр.Бонит	Кл.Гр.Бонит	Тип леса ТЛУ	Полнота Сумма пл. сеч.	Запас сырораст. леса, дес.кбм на 1 га	Запас сырораст. леса, дес.кбм общий на выдел	Запас сырораст. леса, дес.кбм по составляющ.	Кл. Запас на выделе, дес.кбм: то: варн:ос:ти	Запас на выделе, дес.кбм: сухостоя:стар.	Запас на выделе, дес.кбм: ре-дин	Запас на выделе, дес.кбм: единичных дер.	Запас на выделе, дес.кбм: захламлен.: общий	Запас на выделе, дес.кбм: захламлен.: лик-вида	Хозяйственные мероприятия
1	2	3	4	5	6	7	8	9	10	11	12	13	14	15	16	17	18	19	20	21	22	23	24

По составляющим породам

С	365
Е	28
Л	
Б	282
ОС	86
ЛП	99

Лосиноостровский лесопарк | Функциональная зона: Хозяйственная зона | Квартал 31-4

N выдела	Площадь, га	Состав. Покров, рельеф, исходжд. Хар. лесн. культур. Кадастров. оценка	Подр. почва, особ. Кат. земель	Подл. рельеф, выд. Сомкн. культур. а	Я: Преобл. порода, Возраст, Класс бонитета, Тип леса, ТЛУ	Вы-делы	Эле-мент	Воз-ра-ст	Вы-со-та	Ди-ам-ет	Кл. Гр. Бо-ни-та	Тип леса	Полн-ота	Запас сырораст. леса, дес.кбм: Сумм. на 1 га пл. сеч.: га	Кл. Запас на выделе, дес.кбм: общий по выдел:	по составляющим породам	Кл. то:	Запас на выделе, дес.кбм: захламлен.: общий	Запас на выделе, дес.кбм: захламлен.: по составляющим породам	Хозяйственные мероприятия: единич. нич-ных	Хозяйственные мероприятия: лик-видация	Хозяйственные мероприятия: вида
1	0.3	Линия электропередач										-										
												371										
		Класс пожарной опасности 5																				
		Земли линейного протяжения: ширина 50 м, Чистая																				
		Итого по категории																				
	0.3																					
		По составляющим породам																				
		Итого по кварталу																				
	29.0														860			2				
		По составляющим породам																				
																С	365					
																Е	28					
																Л						
																Б	282					
																ОС	86					
																ЛП	99					

Отметка об изменениях после лесоустройства

N выдела	Площадь выдела	Наименование выполненного мероприятия, иного воздействия; изменение категории земли; хозяйства	Год проведения (возобновления)	Объемные показатели мероприятия, га, м3	Подпись лица произведшего запись	N выдела	Площадь выдела	Наименование выполненного мероприятия, иного воздействия; изменение категории земли; хозяйства	Год проведения (возобновления)	Объемные показатели мероприятия, га, м3	Подпись лица произведшего запись

Лосиноостровский лесопарк | Функциональная зона: Рекреационная зона | Квартал 32-1

N выд.	Площадь, га	Состав. Покров, исхожд. Хар. лесн. культур. Кадастров. оценка	Подр. почва, рельеф, Катег. земель, насажд., Кадастров. оценка	Подл. ре-ф, особ. выд., Катег. земель, насажд., Кадастров. оценка	Я-ярус	Вы-сота	Элемент леса	Возр.	Вы-сота	Диам.	Кл. бон.	Гр. бон.	Тип леса, ТЛУ	Полн.	Запас сырораст. леса, дес.кбм/га	Кл. то-	Запас на выделе, дес.кбм: Сумм. на 1 га	общий выдел	по составл.	Хозяйственные мероприятия: рн-ях, хо-зяйств.	еди-нич- ных дер.	захламлен. общий	лик-ви-да	Лесокультуры
1	2.0	6ЛП4Е	1	31	ЛП	110	31	36	11	4	1	Дслш	0.4	26	51.7	31									
					Е		30	40				С2				20.7									
		подлесок: ЛЩ, Р Средний																							
		Класс пожарной опасности 4																							
		Краснокнижные растения: Страусник обыкновенный																							
		Рекреационная х-ка: тип ландшафта П/открыт груп. разм., эстетическая оценка 2, рекреационная оценка Средняя, Устойчивые, проходимость Хорошая, просматриваемость Хорошая, треб. незначит. регулир. рекреации																							
		Особенности: Полнота неравномерная																							
2	2.1	Ветровальник			Д																				Уборка неликв.др
		Единичные деревья									1	Дслш			0.6			49.1							Лес.культуры
		4С4ЛП2Б		31	С	110	31	40				С2		2			1.7								
					ЛП		31	32									1.7								
					Б		30	28									0.9								
		подлесок: ЛЩ, Р Средний																							
		Класс пожарной опасности 3																							
		Повреждения насаждения: Ветровалом, Ель, Сильная поврежденность																							
		Рекреационная х-ка: тип ландшафта Открытый с дерев., эстетическая оценка 3, рекреационная оценка Низкая, Пониженной устойчивости, проходимость Плохая, просматриваемость Плохая, требуется строгий режим рекреации																							
3	3.2	6С1Е3ЛП	1	31	С	120	31	40	6	4	1	Сслм	0.5	28	88.5	53.1									
					Е	120	30	36				В2				8.8									
					ЛП	110	30	32								26.6									
		подлесок: Р, КРЛ Редкий																							
		Класс пожарной опасности 3																							
		Краснокнижные растения: Страусник обыкновенный																							
		Рекреационная х-ка: тип ландшафта П/открыт груп. разм., эстетическая оценка 2, рекреационная оценка Средняя, Устойчивые, проходимость Хорошая, просматриваемость Хорошая, треб. незначит. регулир. рекреации																							
		Особенности: Полнота неравномерная																							

N выдела	Площадь, га	Состав.Подр.Подл.Покров,почва, рельеф,особ.выд.Про исхожд.Кат.земель Хар.лесн. культур Кадастров.оценка	Я	Вы-сота	Элемент леса	Воз-раст	Вы-со-та	Диаметр	Кл.Гр.Бонитет	Тип леса ТЛУ	Полнота	Запас сырораст. леса Сумм: на 1 га	Кл. Запас на выделе, дес.кбм: то: Общий	по	рн	хо-	ре-	еди-нич-	захламлен. общий	лик-	Хозяйственные мероприятия вида
1	2	3	4	5	6	7	8	9	10	11	12	13	14	15	16	17	18	19	20	21	22	23	24
4	3.4	5ЛП2ЛП1КЛ1Д1Е	1	27	ЛП	70	27	24	7	3	1	Дслш	0.6	33	111.3	55.7							
					ЛП	90	29	28				С2				22.3							
					КЛ		26	24								11.1							
					Д	110	26	36								11.1							
					Е		28	36								11.1							
5	1.4	7Е1С2ЛП+Б	1	30	Е	120	30	40	6	4	1	Еслш	0.4	27	38.6	27							
					С		31	44				С2				3.9							
					ЛП	110	30	32								7.7							
					Б	90																	
6	1.6	9С1Е	1	31	С	120	31	44	6	4	1	Сслм	0.6	35	57.5	51.7							
					Е		30	36				В2				5.8							

4 3.4 5ЛП2ЛП1КЛ1Д1Е

подлесок: ЛЩ, Р Средний
Класс пожарной опасности 4
Краснокнижные растения: Страусник обыкновенный
Рекреационная х-ка: тип ландшафта Закрыт. гориз. сомкн, эстетическая оценка 2, рекреационная оценка Средняя, Устойчивые, проходимость Средняя, просматриваемость Средняя, треб. незначит. регулир. рекреации
Особенности: Состав неоднородный, Полнота неравномерная

5 1.4 7Е1С2ЛП+Б

подлесок: Р, ЛЩ, КРЛ Редкий
Класс пожарной опасности 3
Краснокнижные растения: Медуница неясная
Рекреационная х-ка: тип ландшафта П/открыт груп. разм., эстетическая оценка 2, рекреационная оценка Средняя, Устойчивые, проходимость Хорошая, просматриваемость Хорошая, треб. незначит. регулир. рекреации

6 1.6 9С1Е

подлесок: Р, КРЛ Редкий
Класс пожарной опасности 3
Краснокнижные растения: Медуница неясная
Рекреационная х-ка: тип ландшафта Закрыт. гориз. сомкн, эстетическая оценка 1, рекреационная оценка Средняя, Повышенной устойчивости, проходимость Хорошая, просматриваемость Хорошая, регулирование рекреации не требуется

Лосиноостровский лесопарк Функциональная зона: Рекреационная зона Квартал 32-1

N выдела	Площадь, га	Состав.Подр.Подл.Покров,почва, рельеф,особ.выд.Происхожд.Кат.земель Хар.лесн. культур Кадастров.оценка	Я Р У С	Высота Яруса	Элемент леса	Возраст	Высота	Диаметр	Кл.возраста	Гр.возраста	Бонитет	Тип леса ТЛУ	Полнота Сумма пл. сеч.	Запас сырораст. леса, дес.кбм на 1 га	Запас сырораст. леса, дес.кбм общий на выдел	Запас сырораст. леса, дес.кбм по составляющ.	Кл. Запас на выделе, дес.кбм: товарн. ос. ти	сухостоя стар.	редин	единичных дер.	захламлен. общий	захламлен. лик-вида	Хозяйственные мероприятия
1	2	3	4	5	6	7	8	9	10	11	12	13	14	15	16	17	18	19	20	21	22	23	24
7	1.3	5С1Е2ЛП2Б	1	30	С	120	31	44	6	4	1	Сслм	0.4	22	29.4	14.7							
					Е		30	36				В2				2.9							
					ЛП	110	30	32								5.9							
					Б	90	29	32								5.9							
		подлесок: Р, ЛЩ Средний																					
		Класс пожарной опасности 3																					
		Рекреационная х-ка: тип ландшафта П/открыт груп. разм., эстетическая оценка 2, рекреационная оценка Средняя, Устойчивые, проходимость Средняя, просматриваемость Хорошая, треб. незначит. регулир. рекреации																					
		Особенности: Состав неоднородный, Полнота неравномерная																					
8	2.3	6ЛП3КЛ1Е	1	13	ЛП	35	14	14	4	2	2	Дслш	0.5	9	20.6	12.3					1.1		Уборка неликв.др
					КЛ		12	10				С2				6.2							
					Е		13	12								2.1							
		Единичные деревья																					
		8ЛП1КЛ1Е		30	ЛП	90	30	32						2						3.6			
					КЛ		28	28												0.5			
					Е	110	31	36												0.5			
		подлесок: ЛЩ, Р Густой																					
		Класс пожарной опасности 4																					
		Краснокнижные растения: Страусник обыкновенный																					
		Рекреационная х-ка: тип ландшафта Закрыт. гориз. сомкн, эстетическая оценка 2, рекреационная оценка Средняя, Устойчивые, проходимость Плохая, просматриваемость Плохая, треб. незначит. регулир. рекреации																					
9	6.0	7Е2Б1ЛП+С	1	23	Е	60	21	20	3	2	1	Еслш	0.6	26	157.1	110		3			3		
					Б	85	26	28				С2				31.4							
					ЛП		27	28								15.7							
					С	120																	
		подлесок: Р, ЛЩ Средний																					
		Класс пожарной опасности 3																					
		Краснокнижные растения: Страусник обыкновенный, Медуница неясная																					
		Рекреационная х-ка: тип ландшафта Закрыт. гориз. сомкн, эстетическая оценка 1, рекреационная оценка Средняя, Устойчивые, проходимость Средняя, просматриваемость Средняя, треб. незначит. регулир. рекреации																					

Лосиноостровский лесопарк | Функциональная зона: Рекреационная зона | Квартал 32-1

N выдела	Площадь, га	Состав. Покров, рельеф, Хар. лесн. культур. Кадастров. оценка	Подр. почва, особ. выд. исхожд.	Подл. ре-ф, Про-ло, Кат. земель	Я: Вы-со-та	Элемент	Возр.	Вы-сота	Диам.	Кл. бон.	Гр. тех.	Бон.	Тип леса, ТЛУ	Полн.	Запас сырораст. леса, дес.кбм: Сумм. на 1 га	Кл. Запас на выделе, дес.кбм: общий по выдел	порн. хо-зяйств	ред. сост.	Захламлен. еди-нич-ных	Хозяйственные мероприятия: общий лик-видация	порода
1	2	3	4	5	6	7	8	9	10	11	12	13	14	15	16	17	18	19	20	21	22	23	24
10	3.2	7Е3ЛП		1	31	Е	120	31	40	6	4	1	Еслш	0.4	27	86.6	60.6						
						ЛП	110	30	36				С2				26						
		подлесок: Р, ЛЩ Средний Класс пожарной опасности 3 Краснокнижные растения: Медуница неясная Рекреационная х-ка: тип ландшафта П/открыт груп. разм., эстетическая оценка 2, рекреационная оценка Средняя, Устойчивые, проходимость Хорошая, просматриваемость Хорошая, треб. незначит. регулир. рекреации																					
11	0.9	7Б2ЛП1Д+Е		1	26	Б	70	25	20	7	3	1	Сслм	0.6	20	18.3	12.8						
						ЛП	100	28	28				В2				3.7						
						Д	120	27	40								1.8						
						Е																	
		подлесок: Р, ЛЩ Средний Класс пожарной опасности 4 Краснокнижные растения: Медуница неясная Рекреационная х-ка: тип ландшафта Закрыт. гориз. сомкн, эстетическая оценка 1, рекреационная оценка Средняя, Устойчивые, проходимость Хорошая, просматриваемость Хорошая, регулирование рекреации не требуется																					
12	0.1	Река											-										
		Класс пожарной опасности 5 Земли линейного протяжения: ширина 3.0 м, протяженность 0.45 км																					
13	0.0	Ручей											-										
		Класс пожарной опасности 5 Земли линейного протяжения: ширина 3.0 м, протяженность 0.00 км																					
14	0.3	Просеки квартальные											-										
		Класс пожарной опасности 5 Земли линейного протяжения: ширина 4.0 м, протяженность 0.76 км																					

Лосиноостровский лесопарк | Функциональная зона: Рекреационная зона | Квартал 32-1

N выдела	Площадь, га	Состав. Покров, рельеф, исходд. Хар. лесн. культур. Кадастров. оценка	Подр. Подл. почва, особ. выд. Кат. земель	Я: Р: У: С:	Вы-сота	Элемент леса	Возраст	Вы-сота	Диаметр	Кл. бон.	Гр. поч.	Бон.	Тип леса ТЛУ	Полнота	Запас сырораст. Сумм: на 1 га пл: сеч.:	Кл. то:	Запас на выделе, дес.кбм общий	по составляющим породам	Запас на выделе, дес.кбм по сортам: деловая	Запас на выделе, дес.кбм по сортам: ликвидная	Захламленность	Хозяйственные мероприятия
1	2	3	4	5	6	7	8	9	10	11	12	13	14	15	16	17	18	19	20	21	22	23	24
15	0.1	Границы окружные																					
		-																					
		Класс пожарной опасности 5																					
		Земли линейного протяжения: ширина 1.0 м, протяженность 0.80 км																					
		Итого по категории																					
	28.0														659		4		9	53			
		По составляющим породам																					
																С 123							
																Е 249							
																Д 13							
																КЛ 17							
																Б 50							
																ЛП 207							
		Итого по кварталу																					
	28.0														659		4		9	53			
		По составляющим породам																					
																С 123							
																Е 249							
																Д 13							
																КЛ 17							
																Б 50							
																ЛП 207							

Отметка об изменениях после лесоустройства

N выдела	Площадь выдела	Наименование выполненного мероприятия, иного воздействия; изменение категории земли; хозяйства	Год проведения (возобновления)	Объемные показатели мероприятия, га, м3	Подпись лица произведшего запись	N выдела	Площадь выдела	Наименование выполненного мероприятия, иного воздействия; изменение категории земли; хозяйства	Год проведения (возобновления)	Объемные показатели мероприятия, га, м3	Подпись лица произведшего запись

Лосиноостровский лесопарк | Функциональная зона: Рекреационная зона | Квартал 32-3

N выдела	Площадь, га	Состав. Покров, рельеф, исходд. Хар. лесн. культур. Кадастров. оценка	Подр.	Подл.	Ярус	Возраст	Высота	Диаметр	Кл. бонитета	Гр. возр.	Бонитет	Тип леса	Полнота	Запас сырораст. леса, дес.кбм	Кл. таксации	Запас на выделе, дес.кбм: Сумм на 1 га	Общий по выдел	Состав	Устойчивость	Хозяйственные мероприятия: Захламленность	Общий	Лик-видация	Хозяйственные мероприятия: вида
1	0.3	7ЛП1Б2Е	1	31	ЛП	100	31	28	10	4	1А	Дслш	0.5	32	8.4	5.9							
					Б	100	31	40				С2				0.8							
					Е		31	40								1.7							
		подлесок: ЛЩ, Р Редкий																					
		Класс пожарной опасности 4																					
		Краснокнижные растения: Медуница неясная																					
		Рекреационная х-ка: тип ландшафта 2, эстетическая оценка 2, рекреационная оценка Средняя, Устойчивые, проходимость Хорошая, просматриваемость Хорошая, треб. незначит. регулир. рекреации																					
2	0.2	8ЛП2Д+Б	1	25	ЛП	60	25	24	6	2	1	Дслш	0.4	20	4	3.2							
					Д		23	16				С2				0.8							
					Б	100																	
		подлесок: Р, КРЛ Редкий																					
		Класс пожарной опасности 4																					
		Краснокнижные растения: Медуница неясная																					
		Рекреационная х-ка: тип ландшафта П/открыт груп. разм., эстетическая оценка 2, рекреационная оценка Средняя, Устойчивые, проходимость Хорошая, просматриваемость Хорошая, треб. незначит. регулир. рекреации																					
3	1.2	Ветровальник			Д																	Уборка неликв.др	
		Единичные деревья								2		Дслш			0.25		19.7			Лес.культуры	
		4Д3Б2ЛП1Е	27		Д	110	25	24				С2	0.5				0.2						
					Б		30	28									0.2						
					ЛП		28	32									0.1						
					Е		28	24									0.1						
		подлесок: ЛЩ Густой																					
		Класс пожарной опасности 3																					
		Повреждения насаждения: Ветровалом, Ель, Сильная поврежденность																					
		Краснокнижные растения: Медуница неясная																					
		Рекреационная х-ка: тип ландшафта Открытый с дерев., эстетическая оценка 3, рекреационная оценка Низкая, Пониженной устойчивости, проходимость Плохая, просматриваемость Плохая, требуется строгий режим рекреации																					

Лосиноостровский лесопарк | Функциональная зона: Рекреационная зона | Квартал 32-3

N выдела	Площадь, га	Состав. Покров, рельеф, исхожд. Хар. лесн. культур. Кадастров. оценка	Ярус	Элемент леса	Возраст, лет	Высота, м	Диаметр, см	Класс бонитета	Группа возраста	Тип леса	Полнота	Запас сырораст. леса, куб.м/га: общий	Запас сырораст. леса, куб.м/га: по породам	Кл. Запас на выделе, дес.кбм: ра:сортименты	Кл. Запас на выделе, дес.кбм: ре-сурсы	Кл. Запас на выделе, дес.кбм: единичные деревья: общий	Кл. Запас на выделе, дес.кбм: единичные деревья: по породам	Захламленность: количество стоячих деревьев	Захламленность: динамика	Хозяйственные мероприятия: количество видов	Хозяйственные мероприятия: лик-видация
4	1.3	8Е2Е+Б	1	Е	65	25	24	4	2	1А Еслш	0.6	31	39	31.2							
				Е	110	29	36			С2				7.8							
				Б																	
		подлесок: Р Редкий																			
		Класс пожарной опасности 3																			
		Краснокнижные растения: Медуница неясная																			
		Рекреационная х-ка: тип ландшафта Закрыт. гориз. сомкн, эстетическая оценка 1, рекреационная оценка Высокая, Повышенной устойчивости, проходимость Хорошая, просматриваемость Хорошая, регулирование рекреации не требуется																			
5	1.6	8Б1Е1ЛП	1	Б	90	29	32	9	4	1 Сслм	0.4	15	23.7	18.9							
				Е	110	30	36			В2				2.4							
				ЛП		30	32							2.4							
		10Е	2	Е	40	16	14				0.4	10	15.8	15.8							
		подлесок: Р, ЛЩ Средний																			
		Класс пожарной опасности 4																			
		Краснокнижные растения: Страусник обыкновенный, Медуница неясная																			
		Рекреационная х-ка: тип ландшафта Закрыт. вертик.сомкн, эстетическая оценка 1, рекреационная оценка Средняя, Повышенной устойчивости, проходимость Средняя, просматриваемость Хорошая, треб. незначит. регулир. рекреации																			
6	0.7	6ЛП3КЛО1Е	1	ЛП	15	6	4	2	1	3 Дслш	0.5	2	1.5	0.9							
				КЛО						С2				0.4							
				Е										0.2							
		Единичные деревья																			
		6ЛП4Д		24	ЛП	70	24	24				1				0.4					
					Д		25	24								0.3					
		подлесок: ЛЩ Густой																			
		Класс пожарной опасности 4																			
		Краснокнижные растения: Медуница неясная																			
		Рекреационная х-ка: тип ландшафта П/открыт груп. разм., эстетическая оценка 1, рекреационная оценка Средняя, Устойчивые, проходимость Хорошая, просматриваемость Средняя, треб. незначит. регулир. рекреации																			

Лосиноостровский лесопарк | Функциональная зона: Рекреационная зона | Квартал 32-3

N выд.	Площадь, га	Состав. Покров, почва, рельеф, особ. выд. Исхожд. Кат. земель: Хар. лесн. культур: Кадастров. оценка	Ярус	Высота, м	Элемент леса	Возраст, лет	Вы-сота, м	Диаметр, см	Кл. сост.	Гр. устойч.	Бонитет	Тип леса, ТЛУ	Полнота	Запас сырораст. леса, дес.кбм: Сумм. на 1 га пл. сеч.: га	Кл. Запас на выделе, дес.кбм: общий	по выдел: на выдел	рн: вляющ	хо-ста:	Запас на выделе, дес.кбм: сухостой: стоя	ре-дин	единичных: общий	захламленность: лик-	Хозяйственные мероприятия: вида
1	2	3	4	5	6	7	8	9	10	11	12	13	14	15	16	17	18	19	20	21	22	23	24
7	1.0	6Е3ЛП1Б+Е	1	20	Е	50	18	16	3	2	1	Еслш	0.4	14	14	8.4							
					ЛП	60	21	20				С2				4.2							
					Б	80	28	28								1.4							
					Е	110																	
		подлесок: Р Редкий																					
		Класс пожарной опасности 3																					
		Краснокнижные растения: Медуница неясная																					
		Рекреационная х-ка: тип ландшафта П/открыт груп. разм., эстетическая оценка 2, рекреационная оценка Средняя, Устойчивые, проходимость Хорошая, просматриваемость Хорошая, треб. незначит. регулир. рекреации																					
8	0.4	7ЛП2КЛ1Д	1	14	ЛП	40	15	14	4	2	3	Дслш	0.4	8	3.2	2.3	0.2		0.4				Уборка неликв.др
					КЛ		13	12				С2				0.6							
					Д		14	12								0.3							
		подлесок: ЛЩ, Р Средний																					
		Класс пожарной опасности 4																					
		Краснокнижные растения: Страусник обыкновенный, Медуница неясная																					
		Рекреационная х-ка: тип ландшафта П/открыт груп. разм., эстетическая оценка 2, рекреационная оценка Средняя, Устойчивые, проходимость Хорошая, просматриваемость Хорошая, треб. незначит. регулир. рекреации																					
9	1.1	9Б1Е+ЛП	1	29	Б	55	29	28	6	2	1А	Сслм	0.6	22	23.4	21.1							
					Е		28	28				В2				2.3							
					ЛП																		
		6Е4ЛП	2	17	Е	50	17	14					0.3	8	8.5	5.1							
					ЛП											3.4							
		Класс пожарной опасности 4																					
		Краснокнижные растения: Медуница неясная																					
		Рекреационная х-ка: тип ландшафта Закрыт. вертик.сомкн, эстетическая оценка 1, рекреационная оценка Средняя, Повышенной устойчивости, проходимость Хорошая, просматриваемость Хорошая, треб. незначит. регулир. рекреации																					

Лосиноостровский лесопарк | Функциональная зона: Рекреационная зона | Квартал 32-3

N выдела	Площадь, га	Состав. Покров, рельеф, исходжд. Хар.лесн. культур: Кадастров.оценка	Ярус	Элемент леса	Возраст, лет	Высота, м	Диаметр, см	Кл.бонитета	Гр.возобн.	Полнота	Тип леса, ТЛУ	Запас сырораст. леса, дес.кбм: Полнота: Сумм. площ. сечения, га	Запас сырораст. леса, дес.кбм: Запас на 1 га: на выдел: общий	Кл. Запас на выделе, дес.кбм: то: по составляющим:	Хозяйственные мероприятия: захламленность: общий	Хозяйственные мероприятия: нич-ких: лик-вида
1	2	3	4	5	6	7	8	9	10	11	12	13	14	15	16	17
10	1.3	6Б3С1Е	1	26	Б	70	26	24	7	3	1	Сслм	0.4	13	17.5	10.5
					С		27	28				В2				5.2
					Е		26	28								1.8
		8Е2ЛП	2	15	Е	45	15	14					0.3	7	9.4	7.5
					ЛП											1.9
		подлесок: Р, ЛЩ Редкий														
		Класс пожарной опасности 4														
		Краснокнижные растения: Калужница болотная, Купальница европейская, Медуница неясная														
		Рекреационная х-ка: тип ландшафта Закрыт. вертик.сомкн, эстетическая оценка 1, рекреационная оценка Средняя, Устойчивые, проходимость Хорошая, просматриваемость Хорошая, треб. незначит. регулир. рекреации														
11	2.4	7Б2Е1С	1	27	Б	80	27	24	8	4	1	Сслм	0.6	21	50.3	35.2
					Е		27	28				В2				10.1
					С		28	28								5
		10Е+ЛП	2	17	Е	55	17	16					0.4	11	26.3	26.3
					ЛП											
		подлесок: Р, КРЛ Редкий														
		Класс пожарной опасности 4														
		Краснокнижные растения: Страусник обыкновенный, Калужница болотная, Медуница неясная														
		Рекреационная х-ка: тип ландшафта Закрыт. вертик.сомкн, эстетическая оценка 1, рекреационная оценка Средняя, Повышенной устойчивости, проходимость Хорошая, просматриваемость Хорошая, регулирование рекреации не требуется														
12	1.7	7Е2Б1ЛП+С	1	21	Е	60	19	16	3	2	2	Еслш	0.6	23	38.8	27.1
					Б	90	27	28				С2				7.8
					ЛП	60	21	20								3.9
					С											
		подлесок: Р, ЛЩ Средний														
		Класс пожарной опасности 3														
		Краснокнижные растения: Калужница болотная, Купальница европейская, Медуница неясная														
		Рекреационная х-ка: тип ландшафта Закрыт. гориз. сомкн, эстетическая оценка 1, рекреационная оценка Средняя, Повышенной устойчивости, проходимость Средняя, просматриваемость Хорошая, регулирование рекреации не требуется														

Лосиноостровский лесопарк | Функциональная зона: Рекреационная зона | Квартал 32-3

N выдела	Площадь, га	Состав. Покров, рельеф, исходд. Хар. лесн. культур. Кадастров. оценка	Ярус	Элемент леса	Возраст, лет	Высота, м	Диаметр, см	Кл. бонитета	Гр. возобн.	Тип леса	Полнота	Запас сырораст. Сумм. на 1 га, куб.м	Кл. Запас на выделе, дес.кбм: общий	по преобл.	Запас захламлен.: общий	лик.	Хозяйственные мероприятия
1	2	3	4	5	6	7	8	9	10	11	12	13	14	15	16	17	18
13	1.9	4ЛП3Б3Е	1	27	ЛП	70	24	24	7	3	2	Дслш	0.6	33	63.6	25.4	
					Б	90	29	36				С2				19.1	
					Е	120	30	40								19.1	
		подлесок: ЛЩ, Р Средний															
		Класс пожарной опасности 4															
		Краснокнижные растения: Страусник обыкновенный, Медуница неясная															
		Рекреационная х-ка: тип ландшафта Закрыт. гориз. сомкн, эстетическая оценка 1, рекреационная оценка Средняя, Устойчивые, проходимость Хорошая, просматриваемость Средняя, треб. незначит. регулир. рекреации															
14	1.0	6Б1ЛП1КЛ2Е+ЛП	1	29	Б	90	29	32	9	4	1	Сслм	0.4	15	15.7	9.4	
					ЛП		29	32				В2				1.6	
					КЛ		27	28								1.6	
					Е	120	29	36								3.1	
					ЛП	50											
		подлесок: Р, ЛЩ, КРЛ Средний															
		Класс пожарной опасности 4															
		Краснокнижные растения: Страусник обыкновенный, Медуница неясная															
		Рекреационная х-ка: тип ландшафта П/открыт груп. разм., эстетическая оценка 2, рекреационная оценка Средняя, Устойчивые, проходимость Хорошая, просматриваемость Хорошая, треб. незначит. регулир. рекреации															
15	2.3	10Б	1	20	Б	65	20	16	7	3	3	Прчб	0.8	19	44.1	44.1	
												С4					
		подрост: 10Е (30) 3 м, 1 тыс.шт/га, благонадежный															
		подлесок: Р, ИВК Редкий															
		Класс пожарной опасности 5															
		Краснокнижные растения: Медуница неясная															
		Рекреационная х-ка: тип ландшафта Закрыт. гориз. сомкн, эстетическая оценка 1, рекреационная оценка Средняя, Устойчивые, проходимость Средняя, просматриваемость Средняя, треб. незначит. регулир. рекреации															
		Особенности: Площадь заболочена															

Лосиноостровский лесопарк | Функциональная зона: Рекреационная зона | Квартал 32-3

N выдела	Площадь, га	Состав. Покров, почва, рельеф, особ. выд. исхожд. Кат. земель: Хар. лесн. культур: Кадастров. оценка	Подр.	Подл.	Яр.	Вы-сота	Элемент	Воз-раст	Вы-сота	Диам.	Кл. сомк.	Гр. соот.	Бон.	Тип леса	Полнота	Запас сырораст. леса, дес.кбм: Сумм. на 1 га	Кл. Запас на выделе, дес.кбм: общий по выдел	Категория: по сомкн.	Категория: по сомкн.	Единица: хозяйств.	Захламленность: общий	Захламленность: лик-ных	Хозяйственные мероприятия: вида
1	2	3	4	5	6	7	8	9	10	11	12	13	14	15	16	17	18	19	20	21	22	23	24
16	1.4	9ЛП1Е+Б	1	27	ЛП	75	27	24	8	4	1	Дслш	0.5	28	38.9	35							
					Е	100	29	32				С2				3.9							
					Б																		
		подлесок: ЛЩ, Р Средний																					
		Класс пожарной опасности 4																					
		Краснокнижные растения: Страусник обыкновенный, Медуница неясная																					
		Рекреационная х-ка: тип ландшафта Закрыт. гориз. сомкн, эстетическая оценка 1, рекреационная оценка Средняя, Повышенной устойчивости, проходимость Хорошая, просматриваемость Хорошая, треб. незначит. регулир. рекреации																					
17	4.9	7Б1ЛП2Е	1	27	Б	90	28	24	9	4	1	Сслм	0.4	14	68.2	47.8							
					ЛП		28	28				В2				6.8							
					Е	65	23	24								13.6							
		6Е3ЛП1Д	2	15	Е	45	15	14					0.4	9	43.8	26.3							
					ЛП											13.1							
					Д											4.4							
		подлесок: ИВК, КРЛ Средний																					
		Класс пожарной опасности 4																					
		Краснокнижные растения: Страусник обыкновенный, Медуница неясная																					
		Рекреационная х-ка: тип ландшафта Закрыт. вертик.сомкн, эстетическая оценка 1, рекреационная оценка Средняя, Устойчивые, проходимость Средняя, просматриваемость Средняя, треб. незначит. регулир. рекреации																					

Лосиноостровский лесопарк Функциональная зона: Рекреационная зона Квартал 32-3

N выдела	Площадь, га	Состав.Подр.Подл.Покров,почва, рельеф,особ.выд.Происхожд.Кат.земель Хар.лесн. культур Кадастров.оценка	Я Р У С	Высота Яруса	Элемент леса	Возраст	Высота	Диаметр	Кл.возраста	Гр.возраста	Бонитет	Тип леса ТЛУ	Полнота Сумма пл. сеч.	Запас сырораст. леса, дес.кбм на 1 га	Запас сырораст. леса, дес.кбм общий на выдел	Запас сырораст. леса, дес.кбм по составляющ.	Кл. Запас на выделе, дес.кбм: товарн. ос. ти	сухостоя стар.	ре-дин	единичных дер.	захламлен. общий	захламлен. лик-вида	Хозяйственные мероприятия
1	2	3	4	5	6	7	8	9	10	11	12	13	14	15	16	17	18	19	20	21	22	23	24
18	4.1	6Б1ОС1ЛП2Е+Д,С	1	28	Б	90	28	28	9	4	1	Сслм	0.4	14	57.7	34.6							
					ОС		27	28				В2				5.8							
					ЛП		29	32								5.8							
					Е		28	32								11.5							
					Д																		
					С																		
		8Е1ЛП1Д+КЛ	2	15	Е	45	15	14					0.3	7	28.8	23							
					ЛП											2.9							
					Д											2.9							
					КЛ																		

Класс пожарной опасности 4
Краснокнижные растения: Медуница неясная
Рекреационная х-ка: тип ландшафта Закрыт. вертик.сомкн, эстетическая оценка 1, рекреационная оценка Средняя, Устойчивые, проходимость Средняя, просматриваемость Средняя, треб. незначит. регулир. рекреации
Особенности: Полнота неравномерная, Состав неоднородный

19	1.1	10Б	1	28	Б	80	28	28	8	4	1	Сслм	0.6	22	23.8	23.8
												В2				
		7Е2ЛП1КЛО+Д	2	15	Е	45	15	14					0.3	7	7.6	5.3
					ЛП											1.5
					КЛО											0.8
					Д											

подлесок: Р, ЛЩ, КРЛ Средний
Класс пожарной опасности 4
Краснокнижные растения: Страусник обыкновенный
Рекреационная х-ка: тип ландшафта Закрыт. вертик.сомкн, эстетическая оценка 1, рекреационная оценка Средняя, Повышенной устойчивости, проходимость Средняя, просматриваемость Плохая, треб. незначит. регулир. рекреации, -

20 0.6 Канава мелиоратив.

-

Класс пожарной опасности 5
Земли линейного протяжения: ширина 5.0 м, протяженность 1.19 км

Лосиноостровский лесопарк | Функциональная зона: Рекреационная зона | Квартал 32-3

N выдела	Площадь, га	Покров, почва, рельеф, особ. выд. Исхожд. Хар. лесн. культур: Кадастров. оценка	Состав. Подр. Подл. Ярус. Ступень. Порода. Доля	Элемент леса	Возраст	Высота	Диаметр	Класс. бонитета	Группа. возраст.	Тип леса. ТЛУ	Полнота	Запас сырораст. Сумм: на 1 га пл: сеч.:	Кл. Запас на выделе, дес.кбм: общий	по составляющ.	Хозяйственные мероприятия: захламленн.	единич.	общий	лик.	мероприятия вида
1	2	3	4	5	6	7	8	9	10	11	12	13	14	15	16	17	18	19	20	21	22	23	24
21	0.4	Просеки квартальные																					
			-																				
		Класс пожарной опасности 5																					
		Земли линейного протяжения: ширина 4.0 м, протяженность 1.12 км																					
22	0.1	Границы окружные																					
			-																				
		Класс пожарной опасности 5																					
		Земли линейного протяжения: ширина 1.0 м, протяженность 0.58 км																					
		Итого по категории																					
	31.0													675					1		20		
		По составляющим породам																					
															С	10							
															Е	254							
															Д	8							
															КЛ	2							
															КЛО	1							
															Б	274							
															ОС	6							
															ЛП	120							
		Итого по кварталу																					
	31.0													675					1		20		
		По составляющим породам																					
															С	10							
															Е	254							
															Д	8							
															КЛ	2							
															КЛО	1							
															Б	274							
															ОС	6							
															ЛП	120							

Отметка об изменениях после лесоустройства

N выдела	Площадь выдела	Наименование выполненного мероприятия, иного воздействия; изменение качества земли; хозяйства	Год проведения (возобновления)	Объемные показатели мероприятия, га, м3	Подпись лица произведшего запись

Лосиноостровский лесопарк | Функциональная зона: Рекреационная зона | Квартал 32-4

N выд.	Площадь, га	Состав. Покров, льеф, Хар. Кадастров.	Подр. Подл. почва, особ. выд. лесн. оценка	Ярус	Возраст	Высота	Диаметр	Кл. сомкн.	Гр. возр.	Бон.	Тип леса	Полнота	Запас сырораст. Сумм: на 1 га, дес.кбм	Кл. Запас на выделе, дес.кбм общий	по породам	Запас хламлен. общий	Хозяйственные мероприятия
1	2.6	6Б3ЛП1КЛ+С		1	29	Б	90	29	32	9	4	1	Сслм	0.4	15	39.4	23.7
						ЛП	90	30	32				В2				11.8
						КЛ		27	28								3.9
						С											
		10Е		2	21	Е	60	21	20					0.4	16	42	42
		подлесок: Р, ЛЩ Средний Класс пожарной опасности 4 Краснокнижные растения: Медуница неясная Рекреационная х-ка: тип ландшафта Закрыт. вертик.сомкн, эстетическая оценка 1, рекреационная оценка Средняя, Устойчивые, проходимость Средняя, просматриваемость Плохая, треб. незначит. регулир. рекреации															
2	0.9	10Б+ЛП,Е		1	27	Б	75	27	24	8	4	1	Сслм	0.6	21	18.7	18.7
						ЛП							В2				
						Е											
		подлесок: Р, ЛЩ Средний Класс пожарной опасности 4 Краснокнижные растения: Медуница неясная Рекреационная х-ка: тип ландшафта Закрыт. гориз. сомкн, эстетическая оценка 1, рекреационная оценка Средняя, Устойчивые, проходимость Хорошая, просматриваемость Средняя, треб. незначит. регулир. рекреации															
3	0.5	9ЛП1Е		1	29	ЛП	100	29	36	10	4	1	Дслш	0.5	31	14.6	13.1
						Е	130	31	40				С2				1.5
		подлесок: ЛЩ, Р Средний Класс пожарной опасности 4 Краснокнижные растения: Страусник обыкновенный, Медуница неясная Рекреационная х-ка: тип ландшафта Закрыт. гориз. сомкн, эстетическая оценка 1, рекреационная оценка Средняя, Устойчивые, проходимость Хорошая, просматриваемость Хорошая, регулирование рекреации не требуется															

Лосиноостровский лесопарк | Функциональная зона: Рекреационная зона | Квартал 32-4

N выдела	Площадь, га	Состав. Покров, рельеф, исходд. Хар. лесн. культур. Кадастров. оценка	Подр.	Подл.	Ярус	Возраст	Высота	Диаметр	Класс бонитета	Тип леса	Полнота	Запас сырораст. леса, дес.кбм: Сумм. на 1 га	Кл. Запас на выделе, дес.кбм: общий	по сост.	Хозяйственные мероприятия: захламленность	единичных	общий	ликвидных	вида
1	2	3	4	5	6	7	8	9	10	11	12	13	14	15	16	17	18	19	20	21	22	23	24
4	2.0	6ЛП2Д2Е	1	31	ЛП	120	31	36	12	4	1	Дслш	0.5	32	62.5	37.5							
					Д		30	60				С2				12.5							
					Е		30	40								12.5							
		подлесок: ЛЩ, Р Средний																					
		Класс пожарной опасности 4																					
		Краснокнижные растения: Страусник обыкновенный, Медуница неясная																					
		Рекреационная х-ка: тип ландшафта П/открыт груп. разм., эстетическая оценка 1, рекреационная оценка Средняя, Устойчивые, проходимость Хорошая, просматриваемость Хорошая, треб. незначит. регулир. рекреации																					
		Особенности: Полнота неравномерная																					
5	2.4	6Е3ЛП1Б+ЛП,Е	1	24	Е	60	22	20	3	2	1	Еслш	0.6	29	70.7	42.4					2.4		Уборка неликв.др
					ЛП	110	28	32				С2				21.2							
					Б	90	29	32								7.1							
					ЛП	40																	
					Е																		
		подлесок: Р, ЛЩ Средний																					
		Класс пожарной опасности 3																					
		Краснокнижные растения: Медуница неясная																					
		Рекреационная х-ка: тип ландшафта Закрыт. гориз. сомкн, эстетическая оценка 1, рекреационная оценка Средняя, Устойчивые, проходимость Средняя, просматриваемость Средняя, треб. незначит. регулир. рекреации																					
6	5.2	8ЛП1Д1Е+ЛП	1	31	ЛП	120	31	40	12	4	1	Дслш	0.5	32	165.2	132.2							
					Д		30	60				С2				16.5							
					Е		30	40								16.5							
					ЛП	50																	
		подлесок: ЛЩ, Р Средний																					
		Класс пожарной опасности 4																					
		Краснокнижные растения: Страусник обыкновенный, Медуница неясная																					
		Рекреационная х-ка: тип ландшафта Закрыт. гориз. сомкн, эстетическая оценка 1, рекреационная оценка Средняя, Устойчивые, проходимость Средняя, просматриваемость Средняя, треб. незначит. регулир. рекреации																					

Лосиноостровский лесопарк | Функциональная зона: Рекреационная зона | Квартал 32-4

N выдела	Площадь, га	Состав. Покров, рельеф, Кадастров. оценка	Подр. Подл. культур:	Я: Р: У: С:	Выс- со- та Яр ус	Элемент леса	Возраст, лет	Высота, м	Диаметр, см	Кл. бон.	Гр. зр.	Бо зр.	Тип леса	Полнота	Запас сырораст. леса, дес.кбм: Сумм: на 1 га:	Кл. Запас на выделе, дес.кбм: общий:	по составу	Запас захламлен.: по ярусам	Кл. стояния	Хозяйственные мероприятия: динамика	Запас на выделе, дес.кбм: общий:	Запас на выделе, дес.кбм: ликвидный	Запас на выделе, дес.кбм: мероприятия вида
1	2	3	4	5	6	7	8	9	10	11	12	13	14	15	16	17	18	19	20	21	22	23	24
7	1.2	7ЛП2Б1Д	1	24	ЛП	60	23	24	6	2	2	Дслш	0.7	35	42	29.4							
					Б	75	27	24				С2				8.4							
					Д	140	30	60								4.2							
		подлесок: ЛЩ, Р Средний																					
		Класс пожарной опасности 4																					
		Краснокнижные растения: Страусник обыкновенный, Медуница неясная																					
		Рекреационная х-ка: тип ландшафта Закрыт. гориз. сомкн, эстетическая оценка 1, рекреационная оценка Высокая, Повышенной устойчивости, проходимость Хорошая, просматриваемость Средняя, регулирование рекреации не требуется																					
8	0.7	8ЛП1Е1Б+С	1	28	ЛП	90	28	28	9	4	1	Дслш	0.6	35	23	18.4							
					Е	110	31	36				С2				2.3							
					Б	100	30	32								2.3							
					С																		
		подлесок: ЛЩ, КРЛ Средний																					
		Класс пожарной опасности 4																					
		Краснокнижные растения: Страусник обыкновенный																					
		Рекреационная х-ка: тип ландшафта Закрыт. гориз. сомкн, эстетическая оценка 1, рекреационная оценка Средняя, Повышенной устойчивости, проходимость Хорошая, просматриваемость Хорошая, регулирование рекреации не требуется																					
9	0.4	5ЛП2Б1Е2Д+Б	1	21	ЛП	60	22	20	6	2	2	Дслш	0.5	19	7	3.5							
					Б	55	21	20				С2				1.4							
					Е	60	20	24								0.7							
					Д		20	20								1.4							
					Б	90																	
		подлесок: ЛЩ, Р Средний																					
		Класс пожарной опасности 4																					
		Рекреационная х-ка: тип ландшафта Закрыт. гориз. сомкн, эстетическая оценка 1, рекреационная оценка Средняя, Устойчивые, проходимость Хорошая, просматриваемость Хорошая, треб. незначит. регулир. рекреации																					

Лосиноостровский лесопарк | Функциональная зона: Рекреационная зона | Квартал 32-4

N выд.	Площадь, га	Состав. Покров, почва, рельеф, особ. выд. Исхожд. Кат. земель: Хар. лесн. культур: Кадастров. оценка	Ярус	Элемент леса	Возр.	Выс.	Диам.	Кл. сомк.	Гр. поч.	Бон.	Тип леса	Полн.	Запас сырораст. Сумм. на 1 га	Кл. Запас на выделе, дес.кбм: общий по выдел	Запас на выделе, дес.кбм: по породам	Ред. хоз. значен.	Ед. стр.	Захламленность: общий	Захламленность: по видам	Хозяйственные мероприятия
10	1.0	7Е1ЛП2Б+Д	1	Е	60	21	24	3	2	1	Еслш	0.5	21	21.3	14.9					
				ЛП		22	24				С2				2.1					
				Б	90	28	28								4.3					
				Д																
		подлесок: Р, КРЛ Средний Класс пожарной опасности 3 Краснокнижные растения: Страусник обыкновенный Рекреационная х-ка: тип ландшафта Закрыт. гориз. сомкн, эстетическая оценка 1, рекреационная оценка Средняя, Устойчивые, проходимость Средняя, просматриваемость Средняя, треб. незначит. регулир. рекреации																		
11	1.4	8ЛП2Е+ЛП	1	ЛП	110	30	32	11	4	1	Дслш	0.5	32	45.5	36.4					
				Е		31	40				С2				9.1					
				ЛП	50															
		подлесок: КРЛ, Р Средний Класс пожарной опасности 4 Краснокнижные растения: Страусник обыкновенный Рекреационная х-ка: тип ландшафта Закрыт. гориз. сомкн, эстетическая оценка 1, рекреационная оценка Средняя, Устойчивые, проходимость Средняя, просматриваемость Средняя, треб. незначит. регулир. рекреации																		
12	0.2	5Д3КЛ2ЛП	1	Д	90	26	40	5	2	1	Дслш	0.4	16	4	2	0.12	0.25	Уборка неликв.др		
				КЛ		26	32				С2				1.2					
				ЛП		28	32								0.8					
		подлесок: ЛЩ, Р Средний Класс пожарной опасности 3 Рекреационная х-ка: тип ландшафта П/открыт груп. разм., эстетическая оценка 2, рекреационная оценка Средняя, Устойчивые, проходимость Хорошая, просматриваемость Хорошая, треб. незначит. регулир. рекреации																		

Лосиноостровский лесопарк | Функциональная зона: Рекреационная зона | Квартал 32-4

N выдела	Площадь, га	Состав. Покров, рельеф, исходжд. Хар.лесн. культур. Кадастров.оценка	Ярус	Возраст	Элемент леса	Высота, м	Диаметр, см	Класс бонитета	Тип леса	Полнота	Запас сырораст. леса, дес.кбм/га	Кл. Запас на выделе, дес.кбм: Сумм. на 1 га	Общий запас на выделе, дес.кбм: по породам	Ред. хозяйственных мероприятий	Захламленность: общий	Захламленность: ликвидная	Хозяйственные мероприятия: вид
1	2	3	4	5	6	7	8	9	10	11	12	13	14	15	16	17	18	19	20
13	3.4	7Б2ЛП1Е	1	30	Б	90	30	32	9	4	1	Сслм	0.3	12	40.9	28.6	1.7	3.4	Уборка неликв.др
					ЛП	110	31	32				В2				8.2			
					Е		30	36								4.1			
		10Е	2	17	Е	50	17	14					0.4	11	37.5	37.5			
		подлесок: Р, ЛЩ, КРЛ Средний Класс пожарной опасности 4 Краснокнижные растения: Страусник обыкновенный Рекреационная х-ка: тип ландшафта Закрыт. вертик.сомкн, эстетическая оценка 1, рекреационная оценка Средняя, Устойчивые, проходимость Средняя, просматриваемость Средняя, треб. незначит. регулир. рекреации																	
14	2.2	7Б2С1Е	1	28	Б	80	28	28	8	4	1	Сслм	0.6	22	48.1	33.7			
					С		29	36				В2				9.6			
					Е	100	30	36								4.8			
		6Е3ЛП1КЛ	2	15	Е	50	15	14					0.4	9	19.7	11.8			
					ЛП											5.9			
					КЛ											2			
		подрост: 10Е (20) 2 м, 2 тыс.шт/га, благонадежный подлесок: Р, ЛЩ, КРЛ Средний Класс пожарной опасности 4 Краснокнижные растения: Страусник обыкновенный, Медуница неясная Рекреационная х-ка: тип ландшафта Закрыт. вертик.сомкн, эстетическая оценка 1, рекреационная оценка Средняя, Повышенной устойчивости, проходимость Средняя, просматриваемость Средняя, регулирование рекреации не требуется																	
15	2.3	6ЛП1КЛО1ЛП2Е	1	27	ЛП	70	25	24	7	3	1	Дслш	0.6	33	75.9	45.5			
					КЛО		24	20				С2				7.6			
					ЛП	140	31	36								7.6			
					Е		32	40								15.2			
		подлесок: ЛЩ, Р Средний Класс пожарной опасности 4 Краснокнижные растения: Страусник обыкновенный, Медуница неясная Рекреационная х-ка: тип ландшафта Закрыт. гориз. сомкн, эстетическая оценка 1, рекреационная оценка Средняя, Повышенной устойчивости, проходимость Средняя, просматриваемость Средняя, треб. незначит. регулир. рекреации																	

N выдела	Площадь, га	Состав.Подр.Подл.Покров,почва, рельеф,особ.выд.Происхожд.Кат.земель Хар.лесн. культур Кадастров.оценка	Я.Р.У.С.Яруса	Вы-сота	Элемент леса	Воз-раст	Вы-сота	Диаметр	Кл.Гр.Бонитета	Кл.Гр.Бонитета	Тип леса ТЛУ	Полнота	Запас сырораст. леса, дес.кбм			Кл. Запас на выделе, дес.кбм						Хозяйственные мероприятия
													Сумм. на 1 га	общий на выдел	по составляющ.	Сумм. на 1 га	сухостоя	ресурсн.	единичных дер.	захламлен. общий	лик-вида	
1	2	3	4	5	6	7	8	9	10	11	12	13	14	15	16	17	18	19	20	21	22	23	24

16 0.3 Канава мелиоратив.

-

Класс пожарной опасности 5
Земли линейного протяжения: ширина 5.0 м, протяженность 0.66 км

17 0.3 Просеки квартальные

-

Класс пожарной опасности 5
Земли линейного протяжения: ширина 4.0 м, протяженность 0.79 км

18 0.1 Границы окружные

-

Класс пожарной опасности 5
Земли линейного протяжения: ширина 1.0 м, протяженность 1.50 км

Итого по категории

27.1		779	2	6

По составляющим породам

С	10
Е	215
Д	37
КЛ	7
КЛО	8
Б	128
ЛП	374

Итого по кварталу

27.1		779	2	6

Лосиноостровский лесопарк Функциональная зона: Квартал 32-4

N выдела	Площадь, га	Состав.Подр.Подл.Покров,почва, рельеф,особ.выд.Происхожд.Кат.земель:Хар.лесн. культур:Кадастров.оценка	Я:Р:У:С:Ярус:а	Вы-сота:Яр:ус:а	Элемент:леса	Воз:раст	Вы-сота	Диаметр	Кл.Гр.Бо:зр:ас:та	Кл.Гр.Бо:зр:ас:та	Кл.Гр.Бо:ни:те:т	Тип леса ТЛУ	Полнота:Сумма пл:сеч.	Запас сырораст. леса, дес.кбм: на 1 га	Запас сырораст. леса, дес.кбм: общий на выдел	Запас сырораст. леса, дес.кбм: по составляющ	Кл. Запас на выделе, дес.кбм: товарн:ос:ти	Кл. Запас на выделе, дес.кбм: сухостоя:стар.	Кл. Запас на выделе, дес.кбм: редин	Кл. Запас на выделе, дес.кбм: единичных дер.	Кл. Запас на выделе, дес.кбм: захламлен.:общий	Кл. Запас на выделе, дес.кбм: захламлен.:лик-вида	Хозяйственные мероприятия
1	2	3	4	5	6	7	8	9	10	11	12	13	14	15	16	17	18	19	20	21	22	23	24

По составляющим породам

С	10
Е	215
Д	37
КЛ	7
КЛО	8
Б	128
ЛП	374

Отметка об изменениях после лесоустройства

N выдела	Площадь выдела	Наименование выполненного мероприятия, иного воздействия; изменение качества земли; хозяйства	Год проведения (возраст)	Объемные показатели мероприятия, га, м3	Подпись лица произведшего запись	N выдела	Площадь выдела	Наименование выполненного мероприятия, иного воздействия; изменение качества земли; хозяйства	Год проведения (возраст)	Объемные показатели мероприятия, га, м3	Подпись лица произведшего запись

Яузский лесопарк Функциональная зона: Рекреационная зона Квартал 27-2

N выдела	Площадь, га	Состав.Подр.Подл.Покров,почва, рельеф,особ.выд.Про исхожд.Кат.земель Хар.лесн. культур Кадастров.оценка	Я Р У С	Высота Ярус а	Элемент леса	Возраст	Высота	Диаметр	Кл.Гр.Бонитет	Тип леса ТЛУ	Полнота Сумма пл. сеч.	Запас сырораст. леса, дес.кбм на 1 га	Запас сырораст. леса, дес.кбм общий на выдел	Запас сырораст. леса, дес.кбм по составляющ	Кл. Запас на выделе, дес.кбм: то: вар: ос: ти	Запас на выделе, дес.кбм: сухостоя стар.	Запас на выделе, дес.кбм: ре- дин	Запас на выделе, дес.кбм: еди- нич- ных дер.	Запас на выделе, дес.кбм: захламлен. общий	Запас на выделе, дес.кбм: захламлен. лик- вида	Хозяйственные мероприятия
1	2	3	4	5	6	7	8	9	10	11	12	13	14	15	16	17	18	19	20	21	22	23	24
1	0.2	Редина естественная			-																		
		Единичные деревья									1	Сслм											
		8Б2Д+Я		22	Б	50	23	24				В2		2						0.3			
					Д		20	28												0.1			
					Я																		
		подлесок: Р, ЛЩ Редкий																					
		Класс пожарной опасности 3																					
		Краснокнижные растения: Страусник обыкновенный																					
		Рекреационная х-ка: тип ландшафта Закрыт. гориз. сомкн, эстетическая оценка 2, рекреационная оценка Средняя, Устойчивые, проходимость Средняя, просматриваемость Средняя, регулирование рекреации не требуется																					
		Особенности: Полнота неравномерная																					
2	0.3	Культуры лесные																					
		10Д	1	21	Д	66	21	24	4	2	2	Сслм	0.6	17	4.6	4.6							
												В2											
		подлесок: Р, ЧР, МЛ Средний																					
		Класс пожарной опасности 3																					
		Культуры: год создания л/к 1954, состояние Удовлетворительные																					
		Краснокнижные растения: Страусник обыкновенный																					
		Рекреационная х-ка: тип ландшафта Закрыт. гориз. сомкн, эстетическая оценка 2, рекреационная оценка Средняя, Устойчивые, проходимость Средняя, просматриваемость Средняя, регулирование рекреации не требуется																					
3	0.7	Культуры лесные																					
		10Л+Б	1	24	Л	66	24	24	4	2	1	Сслм	0.7	27	19.2	19.2							
					Б			24				В2											
		подлесок: Р, МЛ, ЧР Густой																					
		Класс пожарной опасности 3																					
		Культуры: год создания л/к 1954, состояние Удовлетворительные																					
		Краснокнижные растения: Страусник обыкновенный																					
		Рекреационная х-ка: тип ландшафта Закрыт. гориз. сомкн, эстетическая оценка 2, рекреационная оценка Средняя, Устойчивые, проходимость Средняя, просматриваемость Средняя, регулирование рекреации не требуется																					

Яузский лесопарк — Функциональная зона: Рекреационная зона — Квартал 27-2

N выдела	Площадь, га	Состав. Покров, почва, рельеф, особ. выд. исхожд. Кат. земель: Хар. лесн. культур: Кадастров. оценка	Подр.	Подл.	Я: Р: У: С:	Высота	Элемент	Возраст	Вы- сота	Диаметр	Кл. бон.	Гр. поло- ты	Бонитет	Тип леса ТЛУ	Полнота	Запас сырораст. леса, дес.кбм: Сумм на 1 га:	Запас на выделе, дес.кбм: общий	по сост.	Кл. то: рн	хоз.	Запас на выделе, дес.кбм: единич.	захламлен.	Хозяйственные мероприятия: лик.	вида	дер.
1	2	3	4	5	6	7	8	9	10	11	12	13	14	15	16	17	18	19	20	21	22	23	24		
4	0.4	Культуры лесные																							
		6Д4Б	1	27	Д		66	28	32	4	2	1	Сслм	0.5	21	8.8	5.3							
					Б			26	36				В2				3.5								
		подлесок: ЧР, Р, МЛ Средний																							
		Класс пожарной опасности 3																							
		Культуры: год создания л/к 1954, состояние Удовлетворительные																							
		Краснокнижные растения: Страусник обыкновенный																							
		Рекреационная х-ка: тип ландшафта Закрыт. гориз. сомкн, эстетическая оценка 2, рекреационная оценка Средняя, Устойчивые, проходимость Средняя, просматриваемость Средняя, регулирование рекреации не требуется																							
5	0.7	10Б+Д,ОЛЧ	1	25	Б		80	25	32	8	4	2	Прчб	0.6	19	13.1	13.1							
					Д								С4												
					ОЛЧ																				
		подлесок: Р, ЧР Средний																							
		Класс пожарной опасности 5																							
		Краснокнижные растения: Страусник обыкновенный																							
		Рекреационная х-ка: тип ландшафта Закрыт. гориз. сомкн, эстетическая оценка 1, рекреационная оценка Средняя, Устойчивые, проходимость Средняя, просматриваемость Средняя, регулирование рекреации не требуется																							
6	0.7	Редина естественная			-																				
		Единичные деревья										1	Прчб												
		4ОЛЧ4Б2ИВД	12		ОЛЧ	20	12	12					С4	2			0.5								
					Б												0.5								
					ИВД												0.3								
		подлесок: ИВК, Р, МЛ Редкий																							
		Класс пожарной опасности 3																							
		Краснокнижные растения: Страусник обыкновенный, Калужница болотная, Купальница европейская																							
		Рекреационная х-ка: тип ландшафта Открытый-редина, эстетическая оценка 2, рекреационная оценка Средняя, Устойчивые, проходимость Хорошая, просматриваемость Хорошая, регулирование рекреации не требуется																							

Яузский лесопарк | Функциональная зона: Рекреационная зона | Квартал 27-2

N выдела	Площадь, га	Состав. Покров, рельеф, исходд. Хар. лесн. культур. Кадастров. оценка	Подр. почва, особ. Кат. земель	Подл. ре-льеф, выд. Сосо-ста	Я: Вы-сота	Элемент леса	Возр.	Вы-сота	Диам.	Кл. бон.	Гр. бон.	Тип леса ТЛУ	Полнота	Запас сырораст. леса, дес.кбм: Сумм. на 1 га	Кл. возр.	Запас на выделе, дес.кбм: общий	по породам	Запас на выделе, дес.кбм: захламленность	Хозяйственные мероприятия: количество	состояние	динамика	Лик-ние вида
1	2	3	4	5	6	7	8	9	10	11	12	13	14	15	16	17	18	19	20	21	22	23
7	0.7	8Б2Д		1	25	Б Д	65 130	25	28 28	7	3	1	Сслм В2	0.5	16	11.2	9 2.2						

подлесок: Ж, МЛ Средний
Класс пожарной опасности 4
Краснокнижные растения: Страусник обыкновенный, Калужница болотная
Рекреационная х-ка: тип ландшафта Закрыт. гориз. сомкн, эстетическая оценка 2, рекреационная оценка Средняя, Устойчивые, проходимость Средняя, просматриваемость Средняя, регулирование рекреации не требуется

8	1.4	10Б+Д,ОЛЧ		1	25	Б Д ОЛЧ	70	25	28 28 28	7	3	1	Сслм В2	0.5	16	23.1	23.1						

подлесок: Ж, Р Редкий
Класс пожарной опасности 4
Рекреационная х-ка: тип ландшафта Закрыт. гориз. сомкн, эстетическая оценка 2, рекреационная оценка Средняя, Устойчивые, проходимость Средняя, просматриваемость Средняя, регулирование рекреации не требуется

9	2.0	Культуры лесные 10Б+ОЛЧ		1	24	Б ОЛЧ	65	24	28	7	3	2	Сслм В2	0.3	9	18.4	18.4	1		2			

подлесок: Р, ЧР, Ж Средний
Класс пожарной опасности 4
Культуры: год создания л/к 1954, состояние Удовлетворительные
Краснокнижные растения: Страусник обыкновенный
Рекреационная х-ка: тип ландшафта Закрыт. гориз. сомкн, эстетическая оценка 2, рекреационная оценка Средняя, Устойчивые, проходимость Средняя, просматриваемость Средняя, регулирование рекреации не требуется

10	0.9	10ОЛЧ		1	4	ОЛЧ	15	4	5	2	1	3	Прчб С4	0.5	2	1.8	1.8					

подлесок: Р, МЛ Редкий
Класс пожарной опасности 5
Краснокнижные растения: Страусник обыкновенный, Купальница европейская, Калужница болотная
Рекреационная х-ка: тип ландшафта Закрыт. гориз. сомкн, эстетическая оценка 1, рекреационная оценка Средняя, Устойчивые, проходимость Средняя, просматриваемость Средняя, регулирование рекреации не требуется

Яузский лесопарк | Функциональная зона: Рекреационная зона | Квартал 27-2

N выдела	Площадь, га	Состав. Покров, рельеф, исходный Кат. земель: Хар. лесн. культур: Кадастров. оценка	Подр.	Подл.	Ярус	Высота	Диаметр	Класс	Группа	Бонитет	Тип леса	Полнота	Запас сырораст. леса, дес.кбм: Сумм: на 1 га	Кл. Запас на выделе, дес.кбм: общий	по сост.	Запас на выделе, дес.кбм: хозяйственных	Единичных	Захламленность: общий	Лик.	Хозяйственные мероприятия: вида
1	2	3	4	5	6	7	8	9	10	11	12	13	14	15	16	17	18	19	20	21	22	23	24
11	2.4	8Б2Д	1	25	Б	65	25	28	7	3	1	Сслм	0.7	22	52.9	42.3							
					Д	140	25	62				В2				10.6							
		подлесок: Р, Ж, МЛ Средний																					
		Класс пожарной опасности 4																					
		Краснокнижные растения: Страусник обыкновенный																					
		Рекреационная х-ка: тип ландшафта Закрыт. гориз. сомкн, эстетическая оценка 2, рекреационная оценка Средняя, Устойчивые, проходимость Средняя, просматриваемость Средняя, регулирование рекреации не требуется																					
12	1.3	6Б4Д	1	25	Б	65	25	28	7	3	1	Сслм	0.7	22	28.2	16.9							
					Д	140	25	62				В2				11.3							
		подлесок: Р, Ж, МЛ Средний																					
		Класс пожарной опасности 4																					
		Краснокнижные растения: Страусник обыкновенный																					
		Рекреационная х-ка: тип ландшафта Закрыт. гориз. сомкн, эстетическая оценка 2, рекреационная оценка Средняя, Устойчивые, проходимость Средняя, просматриваемость Средняя, регулирование рекреации не требуется																					
13	1.6	Редина естественная	-																				
		Единичные деревья									1	Сслм											
		10Б	20		Б	45	20	20				В2	1.5			2.3							
		подлесок: Р, ЛЩ, МЛ Густой																					
		Класс пожарной опасности 3																					
		Краснокнижные растения: Страусник обыкновенный																					
		Рекреационная х-ка: тип ландшафта Открытый-редина, эстетическая оценка 2, рекреационная оценка Средняя																					
14	1.8	10Б+Д,КЛ	1	24	Б	70	24	28	7	3	2	Сслм	0.5	16	28.5	28.5					0.9		
					Д							В2											
					КЛ																		
		подлесок: Р, МЛ, Ж, ЧР Густой																					
		Класс пожарной опасности 4																					
		Краснокнижные растения: Страусник обыкновенный																					
		Рекреационная х-ка: тип ландшафта Закрыт. гориз. сомкн, эстетическая оценка 2, рекреационная оценка Средняя, Устойчивые, проходимость Средняя, просматриваемость Средняя, регулирование рекреации не требуется																					

Яузский лесопарк | Функциональная зона: Рекреационная зона | Квартал 27-2

N выдела	Площадь, га	Состав. Покров, почва, рельеф, особ. выд. Исхожд. Хар. лесн. культур: Кадастров. оценка	Ярус	Элемент леса	Возраст, лет	Высота, м	Диаметр, см	Кл. бонитета	Гр. полноты	Бонитет	Тип леса	Полнота	Запас сырораст. леса, дес.кбм: Сумм: на 1 га	Кл. Запас на выделе, дес.кбм: общий	по преобл.	Хозяйственные мероприятия: рекреационно-хозяйственного использования	единичного захламления	общий	ликвидного	Хозяйственные мероприятия: вида
1	2	3	4	5	6	7	8	9	10	11	12	13	14	15	16	17	18	19	20	21
15	1.3	10Б	1	25	Б	70	25	28	7	3	1	Сслм В2	0.6	19	23.9	23.9				

подлесок: Р, МЛ, Ж Средний
Класс пожарной опасности 4
Краснокнижные растения: Страусник обыкновенный
Рекреационная х-ка: тип ландшафта Закрыт. вертик.сомкн, эстетическая оценка 2, рекреационная оценка Средняя, Устойчивые, проходимость Средняя, просматриваемость Средняя, треб. незначит. регулир. рекреации
Особенности: Полнота неравномерная

16	0.9	Болото										-								

Класс пожарной опасности 5
Краснокнижные растения: Купальница европейская, Купальница европейская
Болота: Верховое, Осоковое
Рекреационная х-ка: тип ландшафта Открытый без дер., эстетическая оценка 3, рекреационная оценка Низкая, проходимость Плохая, просматриваемость Плохая, требуется строгий режим рекреации

17	2.0	7ОЛЧ3Б	1	24	ОЛЧ	75	24	24	8	4	2	Прчб	0.6	22	44.4	31.1				
					Б			24				С4				13.3				

подлесок: Р, Ж, МЛ Средний
Класс пожарной опасности 5
Краснокнижные растения: Страусник обыкновенный, Калужница болотная, Купальница европейская
Рекреационная х-ка: тип ландшафта Закрыт. гориз. сомкн, эстетическая оценка 2, рекреационная оценка Средняя, Устойчивые, проходимость Средняя, просматриваемость Средняя, регулирование рекреации не требуется

18	0.4	10Б+С	1	24	Б	65	24	24	7	3	2	Сслм	0.8	25	10.6	10.6				
					С			24				В2								

подлесок: Р, Ж Средний
Класс пожарной опасности 4
Краснокнижные растения: Страусник обыкновенный
Рекреационная х-ка: тип ландшафта Закрыт. гориз. сомкн, эстетическая оценка 2, рекреационная оценка Средняя, Устойчивые, проходимость Средняя, просматриваемость Средняя, регулирование рекреации не требуется

Яузский лесопарк | Функциональная зона: Рекреационная зона | Квартал 27-2

N выдела	Площадь, га	Состав. Покров, рельеф, исхожд. Хар. лесн. культур. Кадастров. оценка	Подр.	Подл.	Я: Р: У: С:	Вы-сота	Элемент	Возр.	Вы-сота	Диам.	Кл. сомк.	Гр. сост.	Бон.	Тип леса, ТЛУ	Полнота	Запас сырораст. леса, дес.кбм: Сумм.	на 1 га пл. сеч.:	Кл. Запас на выделе, дес.кбм: общий	по выдел	Запас захламлен.: по рн	по хоз.	Хозяйственные мероприятия: единич.	общий	лик.	по видам
1	2	3	4	5	6	7	8	9	10	11	12	13	14	15	16	17	18	19	20	21	22	23	24		
19	4.0	8Д2Б	1	26	Д	130	26	52	7	4	2	Сслм	0.6	24	95.1	76.1									
					Б			52				В2				19									
		10ЛП	2	17	ЛП	40	17	12					0.3	8	31.7	31.7									
		подлесок: Р, МЛ, Ж Средний Класс пожарной опасности 3 Краснокнижные растения: Страусник обыкновенный Рекреационная х-ка: тип ландшафта Закрыт. гориз. сомкн, эстетическая оценка 2, рекреационная оценка Средняя, Устойчивые, проходимость Средняя, просматриваемость Средняя, регулирование рекреации не требуется																							
20	0.3	Прочие земли											-												
		Класс пожарной опасности 5																							
21	1.1	10Б	1	25	Б	70	25	28	7	3	1	Сслм	0.6	19	20.5	20.5									
												В2													
		подрост: 10Д (20) 3 м, 1 тыс.шт/га, благонадежный подлесок: Р, ЧР, МЛ Средний Класс пожарной опасности 4 Краснокнижные растения: Страусник обыкновенный Рекреационная х-ка: тип ландшафта Закрыт. гориз. сомкн, эстетическая оценка 2, рекреационная оценка Средняя, Устойчивые, проходимость Средняя, просматриваемость Средняя, регулирование рекреации не требуется																							
22	0.4	8Д2Б	1	24	Д	120	24	60	6	3	2	Сслм	0.3	10	4.1	3.3									
					Б	70	24	32				В2				0.8									
		подлесок: Р, ЛЩ, МЛ Средний Класс пожарной опасности 3 Краснокнижные растения: Страусник обыкновенный Рекреационная х-ка: тип ландшафта Закрыт. гориз. сомкн, эстетическая оценка 2, рекреационная оценка Средняя, Устойчивые, проходимость Средняя, просматриваемость Средняя, регулирование рекреации не требуется																							

N выдела	Площадь, га	Состав.Подр.Подл.Покров,почва, рельеф,особ.выд.Происхожд.Кат.земель Хар.лесн. культур Кадастров.оценка	Я Р У С	Высота Яруса	Элемент леса	Возраст	Высота	Диаметр	Кл.Гр.Бонит	Кл.Гр.Бонит	Тип леса ТЛУ	Полнота Сумма пл. сеч.	Запас сырораст. леса, дес.кбм на 1 га	Запас сырораст. леса, дес.кбм общий на выдел	Запас сырораст. леса, дес.кбм по составляющ	Кл. Запас на выделе, дес.кбм: Ватор сухостоя стар.	Кл. Запас на выделе, дес.кбм: Ретинных дер.	Кл. Запас на выделе, дес.кбм: Единичных дер.	Кл. Запас на выделе, дес.кбм: Захламлен. общий	Кл. Запас на выделе, дес.кбм: Захламлен. лик-вида	Хозяйственные мероприятия
1	2	3	4	5	6	7	8	9	10	11	12	13	14	15	16	17	18	19	20	21	22	23	24
23	0.7	7Б3Д	1	25	Б	65	25	28	7	3	1	Сслм	0.7	22	14.4	10.1							
					Д	140	25	62				В2				4.3							

подлесок: Р, Ж, МЛ Средний
Класс пожарной опасности 4
Краснокнижные растения: Страусник обыкновенный
Рекреационная х-ка: тип ландшафта Закрыт. гориз. сомкн, эстетическая оценка 2, рекреационная оценка Средняя, Устойчивые, проходимость Средняя, просматриваемость Средняя, регулирование рекреации не требуется

24	0.3	Редина естественная			-																
		Единичные деревья									1	Сслм									
		8Б2Д+Я		22	Б	50	23	24				В2		2						0.6	
					Д		20	28												0.1	
					Я																

подлесок: Р, ЛЩ Редкий
Класс пожарной опасности 3
Краснокнижные растения: Страусник обыкновенный
Рекреационная х-ка: тип ландшафта Закрыт. гориз. сомкн, эстетическая оценка 2, рекреационная оценка Средняя, Устойчивые, проходимость Средняя, просматриваемость Средняя, регулирование рекреации не требуется
Особенности: Полнота неравномерная

25	0.4	5Д5Б	1	24	Д	66	23	32	4	2	1	Сслм	0.6	22	8.6	4.3					
					Б		26	36				В2				4.3					

подлесок: Р, МЛ, Ж Средний
Класс пожарной опасности 3
Краснокнижные растения: Страусник обыкновенный
Рекреационная х-ка: тип ландшафта Закрыт. гориз. сомкн, эстетическая оценка 2, рекреационная оценка Средняя, Устойчивые, проходимость Средняя, просматриваемость Средняя, регулирование рекреации не требуется

27	0.1	Река																			
												-									

Класс пожарной опасности 5
Земли линейного протяжения: ширина 2.0 м, протяженность 0.41 км

N выдела	Площадь, га	Состав.Подр.Подл.Покров,почва, рельеф,особ.выд.Происхожд.Кат.земель Хар.лесн. культур Кадастров.оценка	Я Р У С	Высота Яруса	Элемент леса	Возраст	Высота	Диаметр	Кл.возраста	Гр.возраста	Бонитет	Тип леса ТЛУ	Полнота Сумма пл. сеч.	Запас сырораст. леса, дес.кбм на 1 га	Запас сырораст. леса, дес.кбм общий на выдел	Запас сырораст. леса, дес.кбм по составляющ.	Кл. Запас на выделе, дес.кбм: то вари ос ти	Запас на выделе, дес.кбм: сухостоя стар.	Запас на выделе, дес.кбм: ре дин	Запас на выделе, дес.кбм: единичных дер.	Запас на выделе, дес.кбм: захламлен. общий	Запас на выделе, дес.кбм: захламлен. лик-вида	Хозяйственные мероприятия
1	2	3	4	5	6	7	8	9	10	11	12	13	14	15	16	17	18	19	20	21	22	23	24

28 0.1 Границы окружные

-

Класс пожарной опасности 5
Земли линейного протяжения: ширина 1.0 м, протяженность 0.61 км

Итого по категории

27.0		463	1	5	3

По составляющим породам

С	
Л	19
Д	122
КЛ	
Б	257
ОЛЧ	33
ЛП	32

N выдела	Площадь, га	Состав.Подр.Подл.Покров,почва, рельеф,особ.выд.Происхожд.Кат.земель:Хар.лесн. культур:Кадастров.оценка	Я:Р:У:С	Высота:Яруса	Элемент:леса	Возраст	Высота	Диаметр	Кл.возраста	Гр.возраста	Бонитет	Тип леса ТЛУ	Полнота:Сумма пл. сеч.	Запас сырораст. леса, дес.кбм:на 1 га	общий:на выдел	по составляющ.	Кл. товарн:ос:ти	Запас на выделе, дес.кбм:сухостоя:стар.	ре-дин	единичных дер.	захламлен.:общий	лик-вида	Хозяйственные мероприятия
1	2	3	4	5	6	7	8	9	10	11	12	13	14	15	16	17	18	19	20	21	22	23	24

26 0.1 Газопровод

-

Класс пожарной опасности 5
Земли линейного протяжения: ширина 10.0 м, протяженность 0.14 км

Итого по категории
0.1
По составляющим породам

Итого по кварталу
27.1 463 1 5 3
По составляющим породам

С	
Л	19
Д	122
КЛ	
Б	257
ОЛЧ	33
ЛП	32

Отметка об изменениях после лесоустройства

N выдела	Площадь выдела	Наименование выполненного мероприятия, иного воздействия; изменение кат. земли; хозяйства	Год проведения (возд.)	Объемные показатели мероприятия, га, м3	Подпись лица произведшего запись	N выдела	Площадь выдела	Наименование выполненного мероприятия, иного воздействия; изменение кат. земли; хозяйства	Год проведения (возд.)	Объемные показатели мероприятия, га, м3	Подпись лица произведшего запись

Яузский лесопарк | Функциональная зона: Рекреационная зона | Квартал 27-3

N выдела	Площадь, га	Состав. Покров, почва, рельеф, особ. выд. Исхожд. Хар. лесн. культур: Кадастров. оценка	Подр.	Подл.	Я: Р: У: С:	Возраст	Высота	Диаметр	Кл.	Гр.	Бон.	Тип леса	Полнота	Запас сырораст. Сумм: на 1 га	Кл. Запас на выделе, дес.кбм: общий	по	рн	хо-	Запас на выделе, дес.кбм: захламлен. общий	лик-	Хозяйственные мероприятия: нич-	еди-	ре-	су-	ва-	Полн.	Запас	Кл.	Запас	Тип	Полн.	Запас	Кл.	Запас
1	0.2	Редина естественная	-																															
		Единичные деревья										1	Сслм																					
		10Б				22	Б	65	22	24			В2		5																			
		подлесок: Р, ЛЩ Средний																																
		Класс пожарной опасности 3																																
		Краснокнижные растения: Страусник обыкновенный																																
		Рекреационная х-ка: тип ландшафта Закрыт. гориз. сомкн, эстетическая оценка 2, рекреационная оценка Средняя, Устойчивые, проходимость Средняя, просматриваемость Средняя, регулирование рекреации не требуется																																
2	1.1	7Б3Д		1	21	Б	70	25	28	7	3	1	Сслм	0.7	34	37.1	26								0.5						0.5		
						Д		13	24				В2				11.1	60															
		10ЛП		2	16	ЛП	40	16	14					0.3	7	7.6	7.6																
		подлесок: Р, ЛЩ Средний																																
		Класс пожарной опасности 4																																
		Краснокнижные растения: Страусник обыкновенный																																
		Рекреационная х-ка: тип ландшафта Закрыт. гориз. сомкн, эстетическая оценка 2, рекреационная оценка Средняя, Устойчивые, проходимость Средняя, просматриваемость Средняя, регулирование рекреации не требуется																																
3	2.4	6Д4Б+С		1	25	Д	130	24	52	13	4	1	Сслм	0.5	19	45.4	27.2																	
						Б	70	26	28				В2				18.2																	
						С			28																									
		8ЛП2КЛП		2	16	ЛП	40	16	14					0.3	7	16.7	13.4																	
						КЛП											3.3																	
		подлесок: Р, ЛЩ Средний																																
		Класс пожарной опасности 4																																
		Краснокнижные растения: Страусник обыкновенный																																
		Рекреационная х-ка: тип ландшафта Закрыт. гориз. сомкн, эстетическая оценка 2, рекреационная оценка Средняя, Устойчивые, проходимость Средняя, просматриваемость Средняя, регулирование рекреации не требуется																																

Яузский лесопарк | Функциональная зона: Рекреационная зона | Квартал 27-3

N выдела	Площадь, га	Состав. Покров, рельеф, исходд. Хар. лесн. культур. Кадастров. оценка	Подр.	Подл.	Ярус	Высота	Элемент	Возраст	Высота	Диаметр	Кл. бонитета	Гр. возр.	Бонитет	Тип леса	Полнота	Запас сырораст. Сумм. на 1 га, дес.кбм	Кл. Запас на выделе, дес.кбм: общий	по породам	Состояние	Динамика	Захламленность: общий	Лик.	Хозяйственные мероприятия
1	2	3	4	5	6	7	8	9	10	11	12	13	14	15	16	17	18	19	20	21	22	23	24
4	0.8	8Б2Д	1	25	Б	70	25	28	7	3	1	Сслм	0.5	16	13	10.4							
					Д	120	24	52				В2				2.6							
		10ЛП	2	16	ЛП	40	16	14					0.3	7	5.7	5.7							
		подлесок: Р, ЛЩ Средний Класс пожарной опасности 4 Краснокнижные растения: Страусник обыкновенный Рекреационная х-ка: тип ландшафта Закрыт. гориз. сомкн, эстетическая оценка 2, рекреационная оценка Средняя, Устойчивые, проходимость Средняя, просматриваемость Средняя, регулирование рекреации не требуется																					
5	0.4	10Б+Д,ЛП	1	25	Б	70	25	28	7	3	1	Сслм	0.7	22	9.4	9.4							
					Д			28				В2											
					ЛП			28															
		подлесок: Р, ЛЩ Средний Класс пожарной опасности 4 Краснокнижные растения: Страусник обыкновенный Рекреационная х-ка: тип ландшафта Закрыт. гориз. сомкн, эстетическая оценка 2, рекреационная оценка Средняя, Устойчивые, проходимость Средняя, просматриваемость Средняя, регулирование рекреации не требуется																					
6	0.9	8Б1Д1ЛП	1	26	Б	70	26	28	7	3	1	Сслм	0.7	23	20.5	16.5							
					Д	90	24	44				В2				2							
					ЛП		27	40								2							
		10ЛП	2	16	ЛП	40	16	14					0.3	7	6.2	6.2							
		подлесок: Р, ЛЩ Средний Класс пожарной опасности 4 Краснокнижные растения: Страусник обыкновенный Рекреационная х-ка: тип ландшафта Закрыт. гориз. сомкн, эстетическая оценка 2, рекреационная оценка Средняя, Устойчивые, проходимость Средняя, просматриваемость Средняя, регулирование рекреации не требуется																					

Яузский лесопарк | Функциональная зона: Рекреационная зона | Квартал 27-3

N выдела	Площадь, га	Состав. Покров, рельеф, исходд. Хар. лесн. культур. Кадастров. оценка	Подр.	Подл.	Ярус	Возраст	Элемент леса	Высота	Диаметр	Кл. бонитета	Тип леса	Полнота	Запас сырораст. Сумм. на 1 га	Кл. таксации	Запас на выделе, дес.кбм: общий	по породам	Характеристика насаждения: состав	сомкнутость	стояние	динамика	Захламленность: общий	ликвидная	Хозяйственные мероприятия: вид	дер.
1	2	3	4	5	6	7	8	9	10	11	12	13	14	15	16	17	18	19	20	21	22	23	24	
7	0.6	9Б1Д	1	26	Б	70	26	28	7	3	1	Сслм	0.7	23	14.3	12.9								
					Д	130	25	48				В2				1.4								
		10ЛП	2	17	ЛП	40	17	14					0.3	8	5	5								
		подлесок: Р, ЛЩ Средний Класс пожарной опасности 4 Краснокнижные растения: Страусник обыкновенный Рекреационная х-ка: тип ландшафта Закрыт. гориз. сомкн, эстетическая оценка 2, рекреационная оценка Средняя, Устойчивые, проходимость Средняя, просматриваемость Средняя, регулирование рекреации не требуется																						
8	0.4	6С2Д2Б+ЛП	1	26	С	120	26	44	12	4	2	Сслм	0.6	26	11.5	6.9								
					Д		25	48				В2				2.3								
					Б	70	26	28								2.3								
					ЛП			28																
		10ЛП	2	16	ЛП	40	16	14					0.3	7	3.1	3.1								
		подлесок: Р, ЛЩ Средний Класс пожарной опасности 4 Краснокнижные растения: Страусник обыкновенный Рекреационная х-ка: тип ландшафта Закрыт. гориз. сомкн, эстетическая оценка 2, рекреационная оценка Средняя, Устойчивые, проходимость Средняя, просматриваемость Средняя, регулирование рекреации не требуется																						
9	1.2	5Б3ЛП2С+Д	1	27	Б	80	27	32	8	4	1	Сслм	0.5	18	21.3	10.6								
					ЛП	120	27	44				В2				6.4								
					С		28	48								4.3								
					Д			48																
		подлесок: Р, ЛЩ Средний Класс пожарной опасности 4 Краснокнижные растения: Страусник обыкновенный Рекреационная х-ка: тип ландшафта Закрыт. гориз. сомкн, эстетическая оценка 2, рекреационная оценка Средняя, Устойчивые, проходимость Средняя, просматриваемость Средняя, регулирование рекреации не требуется																						

Яузский лесопарк | Функциональная зона: Рекреационная зона | Квартал 27-3

N выдела	Площадь, га	Состав. Покров, рельеф, исходд. Хар. лесн. культур. Кадастров. оценка	Подр.	Подл.	Возраст	Высота	Диаметр	Кл.	Гр.	Бон.	Тип леса	Полнота	Запас сырораст. леса, дес.кбм: Сумм. на 1 га	Кл. Запас на выделе, дес.кбм: общий	по ТО: на выдел	сырорастущ.	ред.	единич. дер.	захламленность	Хозяйственные мероприятия: общий	лик.	вида
1	2	3	4	5	6	7	8	9	10	11	12	13	14	15	16	17	18	19	20	21	22	23	24
10	1.5	6Б2Д2С	1	26	Б	70	26	28	7	3	1	Сслм	0.3	10	15	9							
					Д	130	25	60				В2				3							
					С		28	48								3							
		10ЛП	2	16	ЛП	40	16	14					0.3	7	10.5	10.5							
		подлесок: Р, ЛЩ Средний Класс пожарной опасности 4 Краснокнижные растения: Страусник обыкновенный Рекреационная х-ка: тип ландшафта Закрыт. гориз. сомкн, эстетическая оценка 2, рекреационная оценка Средняя, Устойчивые, проходимость Средняя, просматриваемость Средняя, регулирование рекреации не требуется																					
11	1.5	6ЛП3С1Б	1	27	ЛП	110	27	40	11	4	2	Сслм	0.6	33	49.6	29.7							
					С	130	28	48				В2				14.9							
					Б	90	27	32								5							
		подлесок: Р, ЛЩ Средний Класс пожарной опасности 4 Краснокнижные растения: Страусник обыкновенный, Медуница неясная Рекреационная х-ка: тип ландшафта Закрыт. гориз. сомкн, эстетическая оценка 2, рекреационная оценка Средняя, Устойчивые, проходимость Средняя, просматриваемость Средняя, регулирование рекреации не требуется																					
12	0.5	6ЛП4Б	1	27	ЛП	105	28	44	11	4	2	Сслм	0.6	33	16.4	9.8							
					Б	70	25	28				В2				6.6							
		подрост: 10Д (25) 6 м, 1 тыс.шт/га, благонадежный подлесок: Р, ЛЩ Средний Класс пожарной опасности 4 Краснокнижные растения: Страусник обыкновенный Рекреационная х-ка: тип ландшафта Закрыт. гориз. сомкн, эстетическая оценка 2, рекреационная оценка Средняя, Устойчивые, проходимость Средняя, просматриваемость Средняя, регулирование рекреации не требуется																					

Яузский лесопарк | Функциональная зона: Рекреационная зона | Квартал 27-3

N выдела	Площадь, га	Состав. Покров, рельеф, исходжд. Хар.лесн. культур. Кадастров.оценка	Ярус	Возраст	Элемент леса	Высота, м	Диаметр, см	Кл.бонитета	Группа возраста	Тип леса	Полнота	Запас сырораст. леса, дес.кбм: Сумм. на 1 га	Кл. Запас на выделе, дес.кбм: общий на выдел	Кл. Запас на выделе, дес.кбм: по ТЛУ	Хозяйственные мероприятия: сост. дер.	Хозяйственные мероприятия: ос.вляющ. дер.	Хозяйственные мероприятия: стоя.ти. дер.	Захламленн.: дин.стар.	Хозяйственные мероприятия: единич. вида	Хозяйственные мероприятия: захламлен. лик.
13	0.4	7ЛП2Д1Б+С	1	27	ЛП	110	28	44	11	4	2	Сслм	0.6	33	14.4	10.1				
					Д	140	25	64				В2				2.9				
					Б	70	26	28								1.4				
					С			28												
		10ЛП	2	16	ЛП	40	16	12					0.3	7	3.1	3.1				
		подлесок: Р, ЛЩ Средний Класс пожарной опасности 4 Краснокнижные растения: Страусник обыкновенный, Медуница неясная Рекреационная х-ка: тип ландшафта Закрыт. гориз. сомкн, эстетическая оценка 2, рекреационная оценка Средняя, Устойчивые, проходимость Средняя, просматриваемость Средняя, регулирование рекреации не требуется																		
14	0.3	5Д4Б1Л	1	24	Д	120	24	60	6	3	1	Сслм	0.5	18	4.8	2.4				
					Б	70	25	28				В2				1.9				
					Л	80	25	24								0.5				
		10ЛП	2	17	ЛП	40	17	14					0.3	8	2.1	2.1				
		подлесок: Р, ЛЩ Средний Класс пожарной опасности 3 Краснокнижные растения: Страусник обыкновенный Рекреационная х-ка: тип ландшафта Закрыт. гориз. сомкн, эстетическая оценка 2, рекреационная оценка Средняя, Устойчивые, проходимость Средняя, просматриваемость Средняя, регулирование рекреации не требуется																		
15	0.0	Канава мелиоратив. -																		
		Класс пожарной опасности 5 Земли линейного протяжения: ширина 2.0 м, протяженность 0.07 км																		
16	0.1	Просеки квартальные -																		
		Класс пожарной опасности 5 Земли линейного протяжения: ширина 4.0 м, протяженность 0.31 км																		

Яузский лесопарк Функциональная зона: Рекреационная зона Квартал 27-3

N выдела	Площадь, га	Состав.Подр.Подл.Покров,почва, рельеф,особ.выд.Происхожд.Кат.земель Хар.лесн. культур Кадастров.оценка	Я.Р.У.С.Яруса	Вы-сота	Элемент леса	Воз-раст	Вы-сота	Диаметр	Кл.возраста	Гр.возраста	Бонитет	Тип леса ТЛУ	Полнота	Запас сырораст. леса, дес.кбм			Кл. товарн.	Запас на выделе, дес.кбм					Хозяйственные мероприятия
													Сумма пл. сеч.	на 1 га	общий на выдел	по составляющ.	по состоянию	сухостоя стар.	редин	единичных дер.	захламлен. общий	лик-вида	
1	2	3	4	5	6	7	8	9	10	11	12	13	14	15	16	17	18	19	20	21	22	23	24

17 0.1 Дорога автом.грунтовая

-

Класс пожарной опасности 5
Земли линейного протяжения: ширина 3.0 м, протяженность 0.25 км

Итого по категории

12.5	332	1	1	1	

По составляющим породам

С	29
Л	
Д	55
КЛП	3
Б	130
ЛП	115

Итого по кварталу

12.5	332	1	1	1	

По составляющим породам

С	29
Л	
Д	55
КЛП	3
Б	130
ЛП	115

Отметка об изменениях после лесоустройства

N выдела	Площадь выдела	Наименование выполненного мероприятия, иного воздействия; изменение качества земли; хозяйства	Год проведения (возобновления)	Объемные показатели мероприятия, га, м3	Подпись лица произведшего запись	N выдела	Площадь выдела	Наименование выполненного мероприятия, иного воздействия; изменение качества земли; хозяйства	Год проведения (возобновления)	Объемные показатели мероприятия, га, м3	Подпись лица произведшего запись

Яузский лесопарк | Функциональная зона: Рекреационная зона | Квартал 27-4

N выдела	Площадь, га	Состав. Покров, рельеф, исходд. Хар. лесн. культур. Кадастров. оценка	Подр.	Подл.	Ярус	Возраст	Высота	Диаметр	Кл. бонитета	Тип леса	Полнота	Запас сырораст. Сумм. на 1 га	Кл. Запас на выделе, дес.кбм: общий	по преобл.	Хозяйственные мероприятия: Запасхламленность общий	Запасхламленность ликвидный	Запасхламленность мероприятия
1	0.4	8ЛП2Б+С,Д	1	27	ЛП	110	27	40	11	4	2	Сслм ТЛУ	0.5	28	10	8	
					Б	80	27	32				В2				2	
					С												
					Д												
		подлесок: Р, ЛЩ Средний															
		Класс пожарной опасности 4															
		Краснокнижные растения: Страусник обыкновенный															
		Рекреационная х-ка: тип ландшафта Закрыт. гориз. сомкн, эстетическая оценка 2, рекреационная оценка Средняя, Устойчивые, проходимость Средняя, просматриваемость Средняя, регулирование рекреации не требуется															
2	0.3	10ЛП+Б	1	27	ЛП	110	27	40	11	4	2	Сслм ТЛУ	0.5	28	8.2	8.2	
					Б			40				В2					
		подлесок: Р, ЛЩ, МЛ Средний															
		Класс пожарной опасности 4															
		Краснокнижные растения: Страусник обыкновенный															
		Рекреационная х-ка: тип ландшафта Закрыт. гориз. сомкн, эстетическая оценка 2, рекреационная оценка Средняя, Устойчивые, проходимость Средняя, просматриваемость Средняя, регулирование рекреации не требуется															
3	0.9	4Д4ЛП2Б	1	26	Д	130	25	64	7	4	1	Сслм ТЛУ	0.5	20	18.8	7.5	
					ЛП	90	26	40				В2				7.5	
					Б	80	26	32								3.8	
		подлесок: Р, ЛЩ, МЛ Средний															
		Класс пожарной опасности 3															
		Краснокнижные растения: Страусник обыкновенный															
		Рекреационная х-ка: тип ландшафта Закрыт. гориз. сомкн, эстетическая оценка 2, рекреационная оценка Средняя, Устойчивые, проходимость Средняя, просматриваемость Средняя, регулирование рекреации не требуется															

Яузский лесопарк | Функциональная зона: Рекреационная зона | Квартал 27-4

N выдела	Площадь, га	Состав. Покров, рельеф, исходн. Хар. лесн. культур: Кадастров. оценка	Подр.	Подл.	Я: Р: У: С:	Вы-сота	Элемент леса	Возр.	Вы-сота	Диам.	Кл. сомк.	Гр. сост.	Бон.	Тип леса ТЛУ	Полнота	Запас сырораст. леса, дес.кбм: Сумм. на 1 га	Кл. Запас на выделе, дес.кбм: общий	по породам	Запас захламлен.: рн:хо-	еди-ных	общий	лик-	Хозяйственные мероприятия: вида
1	2	3	4	5	6	7	8	9	10	11	12	13	14	15	16	17	18	19	20	21	22	23	24
4	3.4	8Б2Д+ЛП,С	1	26	Б	80	26	32	8	4	1	Сслм	0.7	23	78.8	63							
					Д	130	25	64				В2				15.8							
					ЛП																		
					С																		
		подлесок: Р, МЛ, Ж Средний																					
		Класс пожарной опасности 4																					
		Краснокнижные растения: Страусник обыкновенный																					
		Рекреационная х-ка: тип ландшафта Закрыт. гориз. сомкн, эстетическая оценка 2, рекреационная оценка Средняя, Устойчивые, проходимость Средняя, просматриваемость Средняя, регулирование рекреации не требуется																					
5	1.0	7ЛП2Д1С	1	27	ЛП	100	27	40	10	4	2	Сслм	0.7	38	38.1	26.7							
					Д	130						В2				7.6							
					С											3.8							
		подлесок: Р, ЛЩ, МЛ Средний																					
		Класс пожарной опасности 4																					
		Краснокнижные растения: Страусник обыкновенный																					
		Рекреационная х-ка: тип ландшафта Закрыт. гориз. сомкн, эстетическая оценка 2, рекреационная оценка Средняя, Устойчивые, проходимость Средняя, просматриваемость Средняя, регулирование рекреации не требуется																					
6	0.1	Просеки квартальные														-							
		Класс пожарной опасности 5																					
		Земли линейного протяжения: ширина 4.0 м, протяженность 0.19 км																					
7	0.0	Границы окружные														-							
		Класс пожарной опасности 5																					
		Земли линейного протяжения: ширина 1.0 м, протяженность 0.06 км																					
		Итого по категории																					
	6.1																154						

Яузский лесопарк Функциональная зона: Рекреационная зона Квартал 27-4

N выдела	Площадь, га	Состав.Подр.Подл.Покров,почва, рельеф,особ.выд.Про исхожд.Кат.земель Хар.лесн. культур Кадастров.оценка	Я:Р:С:Ус:а	Вы-та ярус	Элемент леса	Воз-раст	Вы-со-та	Диаметр	Кл.возраста	Гр.возраста	Бонитет	Тип леса ТЛУ	Полнота	Запас сырораст. леса Сумм: на 1 га	Запас сырораст. леса общий: на выдел	Кл. возраста	Запас на выделе, дес.кбм: по составляющим породам						Хозяйственные мероприятия
1	2	3	4	5	6	7	8	9	10	11	12	13	14	15	16	17	18	19	20	21	22	23	24

По составляющим породам

С	4
Д	31
Б	69
ЛП	50

Итого по кварталу

6.1 154

По составляющим породам

С	4
Д	31
Б	69
ЛП	50

Отметка об изменениях после лесоустройства

N выдела	Площадь выдела	Наименование выполненного мероприятия, иного воздействия; изменение качества земли; хозяйства	Год проведения (возраст)	Объемные показатели мероприятия, га, м3	Подпись лица произведшего запись	N выдела	Площадь выдела	Наименование выполненного мероприятия, иного воздействия; изменение качества земли; хозяйства	Год проведения (возраст)	Объемные показатели мероприятия, га, м3	Подпись лица произведшего запись

Яузский лесопарк | Функциональная зона: Рекреационная зона | Квартал 37-1

N выдела	Площадь, га	Состав. Покров, почва, рельеф, особ. выд. Исхожд. Кат. земель: Хар. лесн. культур: Кадастров. оценка	Подр.	Подл.	Ярус	Элемент леса	Возраст, лет	Высота, м	Диаметр, см	Класс бонитета	Тип леса	Полнота	Запас сырораст. леса, дес.кбм	Кл. ТЛУ	Запас на выделе, дес.кбм: Сумм на 1 га	Общий по выдел	Порнхозсостояние	Единичных деревьев: общий	Единичных деревьев: лик-вида	Захламленность	Хозяйственные мероприятия
1	1.5	Поляна													-						
		Класс пожарной опасности 2 Рекреационная х-ка: тип ландшафта Открытый без дер., эстетическая оценка 2, рекреационная оценка Средняя, проходимость Хорошая, просматриваемость Хорошая																			
2	4.9	Насажд.с пород.иск.пр. 10Б+ОС,Д,КЛ	1	27	Б ОС Д КЛ	65	27	28	7	3	1	Сслм В2	0.6	21	103.2	103.2					
		подлесок: Р, Ж Густой Класс пожарной опасности 4 Культуры: год создания л/к 1953, состояние Удовлетворительные Краснокнижные растения: Страусник обыкновенный, Калужница болотная Рекреационная х-ка: тип ландшафта Закрыт. гориз. сомкн, эстетическая оценка 2, рекреационная оценка Средняя, Устойчивые, проходимость Средняя, просматриваемость Средняя, регулирование рекреации не требуется																			
3	2.5	Болото													-						
		подлесок: ИВК Средний Класс пожарной опасности 5 Краснокнижные растения: Купальница европейская Болота: Низинное, Осоковое Рекреационная х-ка: тип ландшафта Открытый с дерев., эстетическая оценка 3, рекреационная оценка Низкая, проходимость Средняя, просматриваемость Хорошая																			

Яузский лесопарк — Функциональная зона: Рекреационная зона — Квартал 37-1

N выдела	Площадь, га	Состав. Покров, почва, рельеф, особ. выд. Исхожд. Кат. земель: Хар. лесн. культур: Кадастров. оценка	Ярус	Элемент	Возраст	Высота	Диаметр	Класс бонитета	Тип леса	Полнота	Запас сырораст. леса, дес.кбм	Кл. Запас на выделе, дес.кбм: Сумм на 1 га	общий	по ТО	Запас захламленности: общий	Запас захламленности: лик-ных	Хозяйственные мероприятия
1	2	3	4	5	6	7	8	9	10	11	12	13	14	15	16	17	18	19	20	21	22	23	24
4	0.4	Редина естественная Единичные деревья 7ОЛЧ3Б		-						1	Прчб С4		0.5				0.1 0.1		
		подлесок: ИВК Средний Класс пожарной опасности 3 Краснокнижные растения: Страусник обыкновенный, Ландыш майский Рекреационная х-ка: тип ландшафта Открытый с дерев., эстетическая оценка 3, рекреационная оценка Низкая, Устойчивые, проходимость Плохая, просматриваемость Средняя, треб. незначит. регулир. рекреации																	
5	5.5	10Б+Д,С,В	1	28	Б Д С В	70	28	28 28 28 28	7	3	1	Сслм В2	0.7	25	136.5	136.5							
		подлесок: Р, ЛЩ, Ж Средний Класс пожарной опасности 4 Краснокнижные растения: Страусник обыкновенный Рекреационная х-ка: тип ландшафта Закрыт. гориз. сомкн, эстетическая оценка 2, рекреационная оценка Средняя, Устойчивые, проходимость Средняя, просматриваемость Средняя, регулирование рекреации не требуется Особенности: Полнота неравномерная																	
6	4.3	Поляна		-															
		Класс пожарной опасности 2 Рекреационная х-ка: тип ландшафта Открытый с дерев., эстетическая оценка 2, рекреационная оценка Средняя, Повышенной устойчивости, проходимость Хорошая, просматриваемость Хорошая, регулирование рекреации не требуется																	
7	0.3	Прочие земли		-															
		Класс пожарной опасности 5																	

Яузский лесопарк Функциональная зона: Рекреационная зона Квартал 37-1

N выдела	Площадь, га	Состав.Подр.Подл.Покров,почва, рельеф,особ.выд.Происхожд.Кат.земель Хар.лесн. культур Кадастров.оценка	Я Р У С	Высота Яруса	Элемент леса	Возраст	Высота	Диаметр	Кл.Гр.Бонитет	Тип леса ТЛУ	Полнота	Запас сырораст. леса, дес.кбм	Кл. Запас на выделе, дес.кбм	Хозяйственные мероприятия
1	2	3	4	5	6	7	8	9	10	11	12	13	14	15
10	0.1	Река												
		Класс пожарной опасности 5 Земли линейного протяжения: ширина 2.0 м, протяженность 0.52 км												
11	0.0	Ручей												
		Класс пожарной опасности 5 Земли линейного протяжения: ширина 2.0 м, протяженность 0.00 км												
12	0.0	Канава мелиоратив.												
		Класс пожарной опасности 5 Земли линейного протяжения: ширина 2.0 м, протяженность 0.03 км												
13	0.1	Просеки квартальные												
		Класс пожарной опасности 5 Земли линейного протяжения: ширина 4.0 м, протяженность 0.27 км												
14	0.3	Границы окружные												
		Класс пожарной опасности 5 Земли линейного протяжения: ширина 1.0 м, протяженность 2.72 км												
		Итого по категории												
	20.0													240

Яузский лесопарк Функциональная зона: Рекреационная зона Квартал 37-1

N выдела	Площадь, га	Состав.Подр.Подл.Покров,почва, рельеф,особ.выд.Происхожд.Кат.земель Хар.лесн. культур Кадастров.оценка	Я Р У С	Высота Яруса	Элемент леса	Возраст	Высота	Диаметр	Кл.возраста	Гр.возраста	Бонитет	Тип леса ТЛУ	Полнота Сумма пл. сеч.	Запас сырораст. леса, дес.кбм на 1 га	Запас сырораст. леса, дес.кбм общий на выдел	Запас сырораст. леса, дес.кбм по составляющ.	Кл. то ва рн ос ти	Запас на выделе, дес.кбм: сухостоя стар.	Запас на выделе, дес.кбм: ре дин	Запас на выделе, дес.кбм: единичных дер.	Запас на выделе, дес.кбм: захламлен. общий	Запас на выделе, дес.кбм: захламлен. лик-вида	Хозяйственные мероприятия
1	2	3	4	5	6	7	8	9	10	11	12	13	14	15	16	17	18	19	20	21	22	23	24

По составляющим породам

С
Д
В
КЛ
Б 240
ОС

Яузский лесопарк | Функциональная зона: Хозяйственная зона | Квартал 37-1

N выдела	Площадь, га	Состав. Покров, Характеристика лесного участка: Кадастровая оценка	Подр. почва, рельеф, Лесорастительные условия	Подл. особ. выд. Преобладающая порода	Я: Вы- ше- ле- ние	Вы- сота	Эле- мент леса	Воз- ра- ст	Вы- со- та	Ди- ам.	Кл. бо- ни- та	Гр. бо- ни- та	Тип леса	Полн.	Запас сырораст. леса, дес.кбм: Сумм. на 1 га	Кл. ота леса	Запас на выделе, дес.кбм: общий по составляющим породам	Запас на выделе, дес.кбм: хозяйственные мероприятия: Расчистка
1	2	3	4	5	6	7	8	9	10	11	12	13	14	15	16	17	18	19
8	0.9	Линия электропередач																Расчистка
																	-	
		Класс пожарной опасности 5 Земли линейного протяжения: ширина 60 м																
9	0.2	Газопровод																
																	-	
		Класс пожарной опасности 5 Земли линейного протяжения: ширина 10.0 м, протяженность 0.24 км																
		Итого по категории																
	1.2																	
		По составляющим породам																
		Итого по кварталу																
	21.1															240		
		По составляющим породам																
															С			
															Д			
															В			
															КЛ			
															Б	240		
															ОС			

Отметка об изменениях после лесоустройства

N выдела	Площадь выдела	Наименование выполненного мероприятия, иного воздействия; изменение категории земли; хозяйства	Год проведения (возобновления)	Объемные показатели мероприятия, га, м3	Подпись лица произведшего запись	N выдела	Площадь выдела	Наименование выполненного мероприятия, иного воздействия; изменение категории земли; хозяйства	Год проведения (возобновления)	Объемные показатели мероприятия, га, м3	Подпись лица произведшего запись

Яузский лесопарк | Функциональная зона: Рекреационная зона | Квартал 37-2

N выдела	Площадь, га	Состав. Покров, почва, рельеф, особ. выд. Исхожд. Кат. земель: Хар. лесн. культур: Кадастров. оценка	Подр.	Подл.	Возраст, лет	Элемент леса	Высота, м	Диаметр, см	Кл. бонитета	Полнота	Тип леса, ТЛУ	Запас сырораст. леса, дес.кбм: Полнота	Запас сырораст. леса, дес.кбм: Сумм.	Кл. Запас на выделе, дес.кбм: на 1 га	Кл. Запас на выделе, дес.кбм: общий по выдел	Захламленность: по хозяйственные	Захламленность: общий	Хозяйственные мероприятия: лик-ние нич-ных сосн.	Хозяйственные мероприятия: вида
1	1.0	8Б2Д	1	28	Б	70	28	28	7	3	1	Сслм	0.7	25	25.4	20.3			
					Д			28				В2				5.1			
		подлесок: Р, ЛЩ Средний Класс пожарной опасности 4 Краснокнижные растения: Страусник обыкновенный Рекреационная х-ка: тип ландшафта Закрыт. гориз. сомкн, эстетическая оценка 2, рекреационная оценка Средняя, Устойчивые, проходимость Средняя, просматриваемость Средняя, регулирование рекреации не требуется																	
2	1.2	Болото																	
													-						
		подлесок: ИВК Средний Класс пожарной опасности 5 Краснокнижные растения: Купальница европейская, Купальница европейская Болота: Низинное, Осоковое Рекреационная х-ка: тип ландшафта Открытый с дерев., эстетическая оценка 3, рекреационная оценка Низкая, проходимость Средняя, просматриваемость Хорошая																	
3	0.7	9ОЛЧ1Б	1	28	ОЛЧ	75	28	28	8	4	1	Прчб	0.7	33	21.9	19.7			
					Б			28				С4				2.2			
		подлесок: ЛЩ, Р Средний Класс пожарной опасности 5 Краснокнижные растения: Страусник обыкновенный, Ландыш майский, Калужница болотная Рекреационная х-ка: тип ландшафта Закрыт. гориз. сомкн, эстетическая оценка 3, рекреационная оценка Низкая, Устойчивые, проходимость Плохая, просматриваемость Средняя, треб. незначит. регулир. рекреации Особенности: Площадь заболочена																	
4	4.1	7Б3Д	1	28	Б	65	28	28	7	3	1А	Сслм	0.7	25	101.6	71.1			
					Д	65	28	44				В2				30.5			
		подлесок: ЛЩ Средний Класс пожарной опасности 4 Краснокнижные растения: Страусник обыкновенный, Ветреница дубравная, Чистяк весенний Рекреационная х-ка: тип ландшафта Закрыт. гориз. сомкн, эстетическая оценка 2, рекреационная оценка Средняя, Устойчивые, проходимость Средняя, просматриваемость Средняя, регулирование рекреации не требуется																	

N выдела	Площадь, га	Состав.Подр.Подл.Покров,почва, рельеф,особ.выд.Происхожд.Кат.земель:Хар.лесн. культур:Кадастров.оценка	Я:Р:У:С	Высота:Ярус:а	Элемент:леса	Возраст	Высота	Диаметр	Кл.Гр.Бонит:зр:ас:та	Кл.Гр.Бонит:зр:ас:та	Тип леса:ТЛУ	Полнота:Сумма пл. сеч.	Запас сырораст. леса, дес.кбм:на 1 га	Запас сырораст. леса, дес.кбм:общий на выдел	Запас сырораст. леса, дес.кбм:по составляющ	Кл. Запас на выделе, дес.кбм:то:вари:ос:ти	Кл. Запас на выделе, дес.кбм:то:сухостоя:стар.	Кл. Запас на выделе, дес.кбм:то:редин	Кл. Запас на выделе, дес.кбм:то:единичных дер.	Кл. Запас на выделе, дес.кбм:то:захламлен.:общий	Кл. Запас на выделе, дес.кбм:то:захламлен.:лик-вида	Хозяйственные мероприятия
1	2	3	4	5	6	7	8	9	10	11	12	13	14	15	16	17	18	19	20	21	22	23	24
5	0.9	9Б1Д	1	28	Б	70	28	28	7	3	1	Сслм	0.7	25	22.4	20.2							
					Д	110	28	52				В2				2.2							

подлесок: Р, ЛЩ Средний
Класс пожарной опасности 4
Краснокнижные растения: Страусник обыкновенный
Рекреационная х-ка: тип ландшафта Закрыт. гориз. сомкн, эстетическая оценка 2, рекреационная оценка Средняя, Устойчивые, проходимость Средняя, просматриваемость Средняя, регулирование рекреации не требуется

6	3.3	7Б2ОЛЧ1Д	1	28	Б	70	28	28	7	3	1	Сслм	0.7	25	81.8	57.2							
					ОЛЧ			28				В2				16.4							
					Д	110	28	60								8.2							

подлесок: Р, ЛЩ Средний
Класс пожарной опасности 4
Краснокнижные растения: Страусник обыкновенный
Рекреационная х-ка: тип ландшафта Закрыт. гориз. сомкн, эстетическая оценка 2, рекреационная оценка Средняя, Устойчивые, проходимость Средняя, просматриваемость Средняя, регулирование рекреации не требуется

7	2.7	10Д+ЛП	1	28	Д	140	28	64	7	4	2	Дслш	0.5	22	59.3	59.3					1.3	
					ЛП		22					С2										

подлесок: ЛЩ Средний
Класс пожарной опасности 3
Краснокнижные растения: Страусник обыкновенный, Медуница неясная
Рекреационная х-ка: тип ландшафта Закрыт. гориз. сомкн, эстетическая оценка 2, рекреационная оценка Средняя, Устойчивые, проходимость Средняя, просматриваемость Средняя, треб. незначит. регулир. рекреации
Особенности: Объект культ.-ист.насл. "Старый дубняк лещиновый"

8	0.6	10ОЛЧ+Б	1	24	ОЛЧ	50	24	24	5	2	1	Сслм	0.7	26	16.5	16.5							
					Б							В2										

подлесок: Р, ЛЩ Средний
Класс пожарной опасности 4
Краснокнижные растения: Страусник обыкновенный
Рекреационная х-ка: тип ландшафта Закрыт. гориз. сомкн, эстетическая оценка 2, рекреационная оценка Средняя, Устойчивые, проходимость Средняя, просматриваемость Средняя, регулирование рекреации не требуется
Особенности: Площадь заболочена, Черноольшаник в левобережной пойме р. Будайки

N выдела	Площадь, га	Состав.Подр.Подл.Покров,почва, рельеф,особ.выд.Происхожд.Кат.земель:Хар.лесн. культур:Кадастров.оценка	Я:Р:У:С	Высота:Яруса	Элемент:леса	Возраст	Высота	Диаметр	Кл.Гр.Бонитет	Кл.Гр.Бонитет	Тип леса ТЛУ	Полнота:Сумма пл. сеч.	Запас сырораст. леса, дес.кбм:на 1 га	Запас сырораст. леса, дес.кбм:общий на выдел	Запас сырораст. леса, дес.кбм:по составляющ.	Кл. Запас на выделе, дес.кбм:товарн:ос:ти	Кл. Запас на выделе, дес.кбм:сухостоя:стар.	Кл. Запас на выделе, дес.кбм:редин	Кл. Запас на выделе, дес.кбм:единичных дер.	Кл. Запас на выделе, дес.кбм:захламлен.:общий	Кл. Запас на выделе, дес.кбм:захламлен.:лик-вида	Хозяйственные мероприятия
1	2	3	4	5	6	7	8	9	10	11	12	13	14	15	16	17	18	19	20	21	22	23	24

9 0.4 Прогалина ОЛЧ Лес.культуры

1 -
С4

подлесок: ЛЩ, Р Средний
Класс пожарной опасности 3
Краснокнижные растения: Страусник обыкновенный, Ландыш майский
Рекреационная х-ка: тип ландшафта Открытый с дерев., эстетическая оценка 2, рекреационная оценка Средняя, Устойчивые

10 0.4 Прогалина ОЛЧ Лес.культуры

1 -
С4

подлесок: ЛЩ, Р Средний
Класс пожарной опасности 3
Краснокнижные растения: Страусник обыкновенный, Ландыш майский
Рекреационная х-ка: тип ландшафта Открытый с дерев., эстетическая оценка 2, рекреационная оценка Средняя, Устойчивые, проходимость Хорошая, просматриваемость Хорошая, треб. незначит. регулир. рекреации

11 0.8 10ОЛЧ+Б 1 28 ОЛЧ 70 28 28 7 3 1 Сслм 0.6 28 23.2 23.2
Б 28 В2

подлесок: Р, ЛЩ Средний
Класс пожарной опасности 4
Краснокнижные растения: Страусник обыкновенный, Чистяк весенний
Рекреационная х-ка: тип ландшафта Закрыт. гориз. сомкн, эстетическая оценка 2, рекреационная оценка Средняя, Устойчивые, проходимость Средняя, просматриваемость Средняя, регулирование рекреации не требуется
Особенности: Черноольшаник в левобережной пойме р. Будайки

12 2.1 10ОЛЧ 1 28 ОЛЧ 75 28 28 8 4 1 Прчб 0.7 33 69.4 69.4
С4

подлесок: Р, ЛЩ Средний
Класс пожарной опасности 5
Краснокнижные растения: Страусник обыкновенный, Ландыш майский, Чистяк весенний, Медуница неясная
Рекреационная х-ка: тип ландшафта Закрыт. гориз. сомкн, эстетическая оценка 3, рекреационная оценка Низкая, Устойчивые, проходимость Средняя, просматриваемость Средняя, треб. незначит. регулир. рекреации
Особенности: Черноольшаник в левобережной пойме р. Будайки

Яузский лесопарк | Функциональная зона: Рекреационная зона | Квартал 37-2

N выдела	Площадь, га	Состав.Подр.Подл.:Покров,почва,рельеф,особ.выд.:Исхожд.Кат.земель:Хар.лесн. культур:Кадастров.оценка	Ярус	Элемент	Возраст	Высота	Диаметр	Кл.Гр.Бон.	Тип леса	Полнота	Запас сырораст. леса, дес.кбм: Сумм на 1 га	Кл. Запас на выделе, дес.кбм: общий по выдел	Хозяйственные мероприятия: сост. насажд.	Запасник: рн:хо-ва	Сухостой: стоя	Ветровал: дин	Захламленность: ред.:	Захламленность: общий	Захламленность: лик-вида	Хозяйственные мероприятия: вид
1	2	3	4	5	6	7	8	9	10	11	12	13	14	15	16	17	18	19	20	21	22	23	24
13	1.3	8Б2ОЛЧ	1	28	Б	70	28	28	7	3	1	Сслм	0.4	14	18.4	14.7							
					ОЛЧ			28				В2				3.7							
		подлесок: Р, ЛЩ, Ж Средний																					
		Класс пожарной опасности 4																					
		Краснокнижные растения: Страусник обыкновенный, Ландыш майский																					
		Рекреационная х-ка: тип ландшафта П/открыт груп. разм., эстетическая оценка 2, рекреационная оценка Средняя, Устойчивые, проходимость Средняя, просматриваемость Средняя, треб. незначит. регулир. рекреации																					
		Особенности: Полнота неравномерная																					
14	0.7	8ОЛЧ2Б	1	28	ОЛЧ	70	28	36	7	3	1	Прчб	0.6	28	20.4	16.3							
					Б							С4				4.1							
		подлесок: Р, ЛЩ Средний																					
		Класс пожарной опасности 5																					
		Краснокнижные растения: Страусник обыкновенный, Ландыш майский, Чистяк весенний																					
		Рекреационная х-ка: тип ландшафта Закрыт. гориз. сомкн, эстетическая оценка 3, рекреационная оценка Низкая, Устойчивые, проходимость Средняя, просматриваемость Средняя, треб. незначит. регулир. рекреации																					
		Особенности: Площадь заболочена, Черноольшаник в левобережной пойме р. Будайки																					
15	6.8	9Б1Д+ЛП,Е	1	28	Б	70	28	28	7	3	1	Сслм	0.7	25	170.6	153.5							
					Д	110		28				В2				17.1							
					ЛП			28															
					Е			28															
		подлесок: ЛЩ Средний																					
		Класс пожарной опасности 4																					
		Краснокнижные растения: Страусник обыкновенный, Ландыш майский																					
		Рекреационная х-ка: тип ландшафта Закрыт. гориз. сомкн, эстетическая оценка 2, рекреационная оценка Средняя, Устойчивые, проходимость Средняя, просматриваемость Средняя, треб. незначит. регулир. рекреации																					

Яузский лесопарк | Функциональная зона: Рекреационная зона | Квартал 37-2

N выдела	Площадь, га	Состав. Покров, почва, рельеф, особ. выд. Исхожд. Кат. земель: Хар. лесн. культур: Кадастров. оценка	Ярус	Элемент леса	Возраст, лет	Высота, м	Диаметр, см	Кл. бонитета	Группа возр.	Тип леса	Полнота	Запас сырораст. леса, дес.кбм: Сумм. на 1 га	Кл. Запас на выделе, дес.кбм: общий на выдел	по сост.	рн:хо- вляющ	еди-ни- ти	Захламлен.: общий	лик- вида	Хозяйственные мероприятия
1	2	3	4	5	6	7	8	9	10	11	12	13	14	15	16	17	18	19	20	21	22	23	24
16	0.9	8Б1Д1ОЛЧ	1	28	Б	70	28	28	7	3	1	Сслм	0.7	25	22.4	18							
					Д			44				В2				2.2							
					ОЛЧ			28								2.2							
		подлесок: Р, ЛЩ Средний Класс пожарной опасности 4 Краснокнижные растения: Страусник обыкновенный, Ландыш майский, Чистяк весенний Рекреационная х-ка: тип ландшафта Закрыт. гориз. сомкн, эстетическая оценка 2, рекреационная оценка Средняя, Устойчивые, проходимость Средняя, просматриваемость Средняя, треб. незначит. регулир. рекреации																					
17	0.6	Прогалина			ОЛЧ						1	-											Лес.культуры
												С4											
		подлесок: Р Средний Класс пожарной опасности 3 Краснокнижные растения: Страусник обыкновенный, Ландыш майский, Чистяк весенний Рекреационная х-ка: тип ландшафта Открытый с дерев., эстетическая оценка 3, рекреационная оценка Низкая, Устойчивые, проходимость Средняя, просматриваемость Хорошая, треб. незначит. регулир. рекреации Особенности: Площадь заболочена																					
18	1.6	7ОЛЧ3Б	1	28	ОЛЧ	70	28	28	7	3	1	Прчб	0.6	28	46.1	32.3							
					Б			28				С4				13.8							
		подлесок: ЛЩ, Р Средний Класс пожарной опасности 5 Краснокнижные растения: Страусник обыкновенный, Ландыш майский, Чистяк весенний Рекреационная х-ка: тип ландшафта Закрыт. гориз. сомкн, эстетическая оценка 3, рекреационная оценка Низкая, Устойчивые, проходимость Плохая, просматриваемость Средняя, треб. незначит. регулир. рекреации Особенности: Черноольшаник в левобережной пойме р. Будайки																					

Яузский лесопарк — Функциональная зона: Рекреационная зона — Квартал 37-2

N выдела	Площадь, га	Состав. Покров, почва, рельеф, особ. выд. Исхожд. Кат.земель: Хар.лесн. культур: Кадастров.оценка	Подр.	Подл.	Я: Пр	Вы-сота	Эле-мент	Воз: ра	Вы-: со-	Ди: ам	Кл. ет	Гр. зр	Бо: зр	Тип леса ТЛУ	Полн: ота : леса, сечь.: га	Запас сырораст. Сумм: на 1 га выдел	Кл. Запас на выделе, дес.кбм: то: общий	Запас на выделе, дес.кбм: по породам	Кл. ва: су-	Кл. ре-	Кл. еди-: нич-	Кл. захламлен.: общий	Кл. лик-: ных	Хозяйственные мероприятия: вида
1	2	3	4	5	6	7	8	9	10	11	12	13	14	15	16	17	18	19	20	21	22	23	24	
19	2.2	10ОЛЧ	1	28	ОЛЧ	75	28	28	8	4	1	Прчб С4	0.6	28	62.8	62.8								
		подлесок: Р, ЛЩ, СВД Средний Класс пожарной опасности 5 Краснокнижные растения: Страусник обыкновенный, Ландыш майский, Чистяк весенний, Медуница неясная Рекреационная х-ка: тип ландшафта Закрыт. гориз. сомкн, эстетическая оценка 3, рекреационная оценка Низкая, Устойчивые, проходимость Средняя, просматриваемость Средняя, треб. незначит. регулир. рекреации Особенности: Площадь заболочена, Черноольшаник в левобережной пойме р. Будайки																							
20	0.3	8Б1ОЛЧ1Д	1	28	Б ОЛЧ Д	70 140	28 	28 28 52	7	3	1	Сслм В2	0.7	25	7 	5.6 0.7 0.7								
		подлесок: Р, ЛЩ Средний Класс пожарной опасности 4 Краснокнижные растения: Страусник обыкновенный, Чистяк весенний, Медуница неясная Рекреационная х-ка: тип ландшафта Закрыт. гориз. сомкн, эстетическая оценка 2, рекреационная оценка Средняя, Устойчивые, проходимость Средняя, просматриваемость Средняя, треб. незначит. регулир. рекреации																							
21	0.7	9Б1Д	1	28	Б Д	70 140	28 	28 60	7	3	1	Сслм В2	0.6	22	14.9	13.4 1.5								
		подлесок: Р, Ж Средний Класс пожарной опасности 4 Краснокнижные растения: Страусник обыкновенный, Ландыш майский, Чистяк весенний, Медуница неясная Рекреационная х-ка: тип ландшафта Закрыт. гориз. сомкн, эстетическая оценка 2, рекреационная оценка Средняя, Устойчивые, проходимость Средняя, просматриваемость Средняя, треб. незначит. регулир. рекреации Особенности: Объект культ.-ист.насл. "Старый дубняк лещиновый"																							
22	0.7	8Б2Д+Е	1	28	Б Д Е	70 140 	28 	28 52	7	3	1	Сслм В2	0.6	22	15.1	12.1 3								
		подлесок: Р, ЛЩ Средний Класс пожарной опасности 4 Краснокнижные растения: Страусник обыкновенный, Чистяк весенний Рекреационная х-ка: тип ландшафта Закрыт. гориз. сомкн, эстетическая оценка 2, рекреационная оценка Средняя, Устойчивые, проходимость Средняя, просматриваемость Средняя, треб. незначит. регулир. рекреации																							

Яузский лесопарк | Функциональная зона: Рекреационная зона | Квартал 37-2

N выдела	Площадь, га	Состав. Покров, рельеф, исходд. Хар. лесн. культур. Кадастров. оценка	Подр.	Подл.	Возраст	Высота	Диаметр	Кл.	Гр.	Бон.	Тип леса	Полнота	Запас сырораст. Сумм: на 1 га	Кл. Запас на выделе, дес.кбм: общий по выдел	Запас на выделе, дес.кбм: по хозяйственные	Захламленность: общий	Захламленность: по видам	Хозяйственные мероприятия
1	2	3	4	5	6	7	8	9	10	11	12	13	14	15	16	17	18	19
23	1.0	7Б3Д	1	28	Б	70	28	28	7	3	1	Сслм	0.7	25	25.2	17.6		
					Д	140		44				В2				7.6		
		подлесок: Р, ЛЩ Средний Класс пожарной опасности 4 Краснокнижные растения: Страусник обыкновенный, Чистяк весенний Рекреационная х-ка: тип ландшафта Закрыт. гориз. сомкн, эстетическая оценка 2, рекреационная оценка Средняя, Устойчивые, проходимость Средняя, просматриваемость Средняя, треб. незначит. регулир. рекреации																
24	2.0	6ОЛЧ4Б	1	26	ОЛЧ	50	26	24	5	2	1А	Сслм	0.6	25	50	30		
					Б							В2				20		
		подлесок: Р, ЛЩ Средний Класс пожарной опасности 4 Краснокнижные растения: Страусник обыкновенный, Чистяк весенний, Медуница неясная Рекреационная х-ка: тип ландшафта Закрыт. гориз. сомкн, эстетическая оценка 2, рекреационная оценка Средняя, Устойчивые, проходимость Средняя, просматриваемость Средняя, треб. незначит. регулир. рекреации Особенности: Черноольшаник в левобережной пойме р. Будайки																
25	0.7	6Б4Д+ЛП	1	28	Б	70	28	28	7	3	1	Сслм	0.6	22	16	9.6		
					Д	140	28	66				В2				6.4		
					ЛП													
		подлесок: ЛЩ Средний Класс пожарной опасности 4 Краснокнижные растения: Страусник обыкновенный, Ландыш майский Рекреационная х-ка: тип ландшафта Закрыт. гориз. сомкн, эстетическая оценка 2, рекреационная оценка Средняя, Устойчивые, проходимость Средняя, просматриваемость Средняя, треб. незначит. регулир. рекреации Особенности: Полнота неравномерная, Состав неоднородный																

N выдела	Площадь, га	Состав.Подр.Подл.Покров,почва, рельеф,особ.выд.Происхожд.Кат.земель:Хар.лесн. культур:Кадастров.оценка	Я:Р:У:С	Высота:Яруса	Элемент:леса	Возраст	Высота	Диаметр	Кл.Гр.Бонитета	Бо:зр:ас:та	Тип леса:ТЛУ	Полнота:Сумма пл. сеч.	Запас сырораст. леса, дес.кбм:на 1 га	Запас сырораст. леса, дес.кбм:общий:на выдел	Запас сырораст. леса, дес.кбм:по составляющ	Кл. Запас на выделе, дес.кбм:товарн:ос:ти	Кл. Запас на выделе, дес.кбм:сухостоя:стар.	Кл. Запас на выделе, дес.кбм:редин	Кл. Запас на выделе, дес.кбм:единичных дер.	Кл. Запас на выделе, дес.кбм:захламлен.:общий	Кл. Запас на выделе, дес.кбм:захламлен.:лик-вида	Хозяйственные мероприятия
1	2	3	4	5	6	7	8	9	10	11	12	13	14	15	16	17	18	19	20	21	22	23	24
26	0.5	4ОС3Я3Б+Д	1	19	ОС	50	20	24	5	3	2	Сслм	0.4	10	4.8	2							
					Я		19	20				В2				1.4							
					Б											1.4							
					Д																		

подлесок: Р, ЛЩ Средний
Класс пожарной опасности 4
Краснокнижные растения: Страусник обыкновенный
Рекреационная х-ка: тип ландшафта Закрыт. гориз. сомкн, эстетическая оценка 2, рекреационная оценка Средняя, Устойчивые, проходимость Средняя, просматриваемость Средняя, треб. незначит. регулир. рекреации

27	0.9	8С2ОС+Б	1	25	С	50	25	24	3	2	1А	Сслм	0.7	29	25.1	20.1						
					ОС							В2				5						
					Б																	

подлесок: Р, ЛЩ Средний
Класс пожарной опасности 3
Краснокнижные растения: Страусник обыкновенный
Рекреационная х-ка: тип ландшафта Закрыт. гориз. сомкн, эстетическая оценка 2, рекреационная оценка Средняя, Устойчивые, проходимость Средняя, просматриваемость Средняя, треб. незначит. регулир. рекреации

28	0.8	7ОЛЧ3Б	1	26	ОЛЧ	60	26	28	6	2	1	Сслм	0.6	25	19.6	13.7						
					Б							В2				5.9						

подлесок: Р, ЛЩ Средний
Класс пожарной опасности 4
Краснокнижные растения: Страусник обыкновенный, Медуница неясная
Рекреационная х-ка: тип ландшафта Закрыт. гориз. сомкн, эстетическая оценка 2, рекреационная оценка Средняя, Устойчивые, проходимость Средняя, просматриваемость Средняя, треб. незначит. регулир. рекреации
Особенности: Черноольшаник в левобережной пойме р. Будайки

29 0.4 Поляна

-

Класс пожарной опасности 2
Рекреационная х-ка: тип ландшафта Открытый с дерев., эстетическая оценка 3, рекреационная оценка Низкая, Устойчивые, проходимость Средняя, просматриваемость Хорошая, треб. незначит. регулир. рекреации

Яузский лесопарк — Функциональная зона: Рекреационная зона — Квартал 37-2

N выдела	Площадь, га	Состав. Покров, рельеф, исходжд. Хар.лесн. культур: Кадастров.оценка	Подр. почва, особ.выд. Кат.земель	Подл.: Про: С: Ярус	Я: Вы- сота	Элемент леса	Возр.	Вы- сота	Диам.	Кл.бон.	Гр.поч.	Бон.	Тип леса ТЛУ	Полнота	Запас сырораст. Сумм: на 1 га пл: 1 га	Кл. Запас на выделе, дес.кбм: общий: на выдел:	по сост.	рн: хо- ряющ:	ус- ое:	ре- стоя:	еди- дин	нич- ных дер.:	Захламлен.: общий:	лик- вида:	Хозяйственные мероприятия
1	2	3	4	5	6	7	8	9	10	11	12	13	14	15	16	17	18	19	20	21	22	23	24			
30	0.9	7ЛП1ОЛЧ2Б+Д		1	25	ЛП ОЛЧ Б Д	55	25	28	6	2	1	Сслм В2	0.6	31	29.1	20.4 2.9 5.8									
		подлесок: Р, ЛЩ Средний Класс пожарной опасности 4 Краснокнижные растения: Страусник обыкновенный Рекреационная х-ка: тип ландшафта Закрыт. гориз. сомкн, эстетическая оценка 2, рекреационная оценка Средняя, Устойчивые, проходимость Средняя, просматриваемость Средняя, треб. незначит. регулир. рекреации																							
31	1.0	Прочие земли														-									
		Класс пожарной опасности 5																							
36	0.0	Река														-									
		Класс пожарной опасности 5 Земли линейного протяжения: ширина 2.0 м, протяженность 0.25 км																							
37	0.0	Ручей														-									
		Класс пожарной опасности 5 Земли линейного протяжения: ширина 2.0 м, протяженность 0.00 км																							
38	0.3	Канава мелиоратив.														-									
		Класс пожарной опасности 5 Земли линейного протяжения: ширина 2.0 м, протяженность 1.49 км																							

Яузский лесопарк | Функциональная зона: Рекреационная зона | Квартал 37-2

N выдела	Площадь, га	Состав. Покров, почва, рельеф, особ. выд. Хар. лесн. культур. Кадастров. оценка	Подр.	Подл.	Я	Вы-сота	Эле-мент	Воз-ра	Вы-сота	Ди-ам	Кл. Гр. Бо-ни	Тип леса	Полн-ота	Запас сырораст. леса, дес.кбм: Сумм. на 1 га пл. сеч.:	Кл. то:	Запас на выделе, дес.кбм: общий	по породам	Возраст	Средний диаметр	Класс бонитета	Общий запас	Ликвидный	Хозяйственные мероприятия: захламленность, вид, мероприятия
1	2	3	4	5	6	7	8	9	10	11	12	13	14	15	16	17	18	19	20	21	22	23	24
39	0.5	Просеки квартальные												-									
		Класс пожарной опасности 5 Земли линейного протяжения: ширина 4.0 м, протяженность 1.23 км																					
40	0.0	Границы окружные												-									
		Класс пожарной опасности 5 Земли линейного протяжения: ширина 1.0 м, протяженность 0.24 км																					
41	0.0	Границы окружные												-									
		Класс пожарной опасности 5 Земли линейного протяжения: ширина 1.0 м, протяженность 0.46 км																					
42	0.0	Дорога автом.грунтовая												-									
		Класс пожарной опасности 5 Земли линейного протяжения: ширина 3.0 м, протяженность 0.14 км																					
		Итого по категории																					
	43.2															968						1	
		По составляющим породам																					
																	С	20					
																	Е						
																	Д	144					
																	Я	1					
																	Б	466					
																	ОС	7					
																	ОЛЧ	310					
																	ЛП	20					

Яузский лесопарк | Функциональная зона: Хозяйственная зона | Квартал 37-2

| N выдела | Площадь, га | Состав. Покров, рельеф, исходжд. Хар. лесн. культур. Кадастров. оценка | Подр. почва, особ. Кат. земель | Подл. выд. Сомкн. | Я: Вы- сота | Эле- мент | Воз: Вы- ра | Ди: Кл. Гр. Бо: со- ет зр зр те | Тип леса | Полн: Запас сырораст. Кл. Запас на выделе, дес.кбм: ота : леса, дес.кбм | | |

Яузский лесопарк Функциональная зона: Квартал 37-2

N выдела	Площадь, га	Состав.Подр.Подл.Покров,почва, рельеф,особ.выд.Происхожд.Кат.земель:Хар.лесн. культур:Кадастров.оценка	Я:Р:У:С:Я:Р:ус:а	Элемент леса	Возраст	Высота	Диаметр	Кл.Гр.Бонит	Кл.Гр.Бонит	Тип леса ТЛУ	Полнота	Запас сырораст. леса, дес.кбм			Кл. Запас на выделе, дес.кбм						Хозяйственные мероприятия
												Сумм: на 1 га	общий:по соста:вляющ:		ва:рн:ос:ти:	су-хо-стоя:стар.	ре-дин	еди-нич-ных дер.:	захламлен.:общий:	лик-вида:	
1	2	3	4	5	6	7	8	9	10	11	12	13	14	15	16	17	18	19	20	21	22	23	24

По составляющим породам

С	20
Е	
Д	144
Я	1
Б	466
ОС	7
ОЛЧ	310
ЛП	20

Отметка об изменениях после лесоустройства

N выдела	Площадь выдела	Наименование выполненного мероприятия, иного воздействия; изменение категории земли; хозяйства	Год проведения (возобновления)	Объемные показатели мероприятия, га, м3	Подпись лица произведшего запись	N выдела	Площадь выдела	Наименование выполненного мероприятия, иного воздействия; изменение категории земли; хозяйства	Год проведения (возобновления)	Объемные показатели мероприятия, га, м3	Подпись лица произведшего запись

Яузский лесопарк | Функциональная зона: Рекреационная зона | Квартал 37-3

N выдела	Площадь, га	Состав. Покров, рельеф, Характ. лесн. культур, Кадастров. оценка	Подр. Подл. почва, особ. выд. исхожд. Кат. земель,	Ярус	Возраст	Высота	Диаметр	Кл. бон.	Гр. густ.	Тип леса	Полнота	Запас сырораст. леса, дес.кбм: Сумм: на 1 га пл: сечен.:	Кл. Запас на выделе, дес.кбм: общий	по ТО: породам	Состояние	Устойчивость	Единичн.	Захламленность: общий	Захламленность: ликвидная	Хозяйственные мероприятия
1	1.3	Прочие земли																		
		-																		
		Класс пожарной опасности 5																		
2	2.0	Дорога автом.иск.покр.																		
		-																		
		Класс пожарной опасности 5																		
3	0.8	8ИВД2Я	1	23	ИВДЯ	65	24 20	32 20	7	4	2	Сслм В2	0.6	18	13.6	10.9			2.7	
		подлесок: Р, ЛЩ Средний Класс пожарной опасности 4 Краснокнижные растения: Страусник обыкновенный Рекреационная х-ка: тип ландшафта Закрыт. гориз. сомкн, эстетическая оценка 2, рекреационная оценка Средняя, Устойчивые, проходимость Средняя, просматриваемость Средняя, треб. незначит. регулир. рекреации																		
5	1.0	10Б+ОС	1	25	БОС	55	25	24 24	6	2	1	Сслм В2	0.8	26	26.8	26.8				
		подлесок: Р, ЛЩ, Ж Средний Класс пожарной опасности 4 Краснокнижные растения: Страусник обыкновенный Рекреационная х-ка: тип ландшафта Закрыт. гориз. сомкн, эстетическая оценка 2, рекреационная оценка Средняя, Устойчивые, проходимость Средняя, просматриваемость Средняя, треб. незначит. регулир. рекреации																		
6	3.0	Прочие земли																		
		-																		
		Класс пожарной опасности 5																		

```
: N :Пло- :Состав.Подр.Подл.:Я:Вы- :Эле-:Воз:Вы-:Ди:Кл.Гр.Бо: Тип  :Полн:Запас сырораст. :Кл. Запас на выделе, дес.кбм:                 :
:вы-:щадь,:Покров,почва, ре-:Р:со- :мент:   :   :ам:во:во:ни:      :ота : леса, дес.кбм  :то:-------------------------:                 :
:де-:     :льеф,особ.выд.Про:У:та  :    :ра :со-:ет:зр:зр:те: леса :----:----------------:ва:су- :ре- :еди-:захламлен.:Хозяйственные    :
:ла : га  :исхожд.Кат.земель:С:Яр  :ле- :   :   :р :ас:ас:т :      :Сумм: на :общий:по   :рн:хо- :    :нич-:----------:                 :
:   :     :Хар.лесн. культур: :ус  :са  :ст :та :  :та:та:  :      :а пл: 1  :на   :соста:ос:стоя:дин :ных :общий:лик-:мероприятия      :
:   :     :Кадастров.оценка : :а   :    :   :   :  :  :  :  : ТЛУ  :сеч.: га :выдел:вляющ:ти:стар.    :дер.:     :вида:                 :
: 1 :  2  :         3       :4: 5  :  6 : 7 : 8 : 9:10:11:12:  13  : 14 : 15 :  16 : 17  :18: 19 : 20 : 21 : 22  : 23 :     24          :
7   0.6   5Б5КЛ+ИВД+ОЛС     1  23   Б    65  26  32 7  3  1  Сслм   0.7  20   12.7  6.4
                                     КЛ       20  16          В2                     6.3
                                     ИВД          16
                                     ОЛС          16
          подлесок: Р,ЛЩ Средний
          Класс пожарной опасности 4
          Краснокнижные растения: Страусник обыкновенный, Ландыш майский
          Рекреационная х-ка: тип ландшафта Закрыт. гориз. сомкн, эстетическая оценка 3, рекреационная оценка Средняя, Устойчивые,
          проходимость Хорошая, просматриваемость Средняя, треб. незначит. регулир. рекреации

8   1.9   10Б+КЛ,ИВД        1  26   Б    65  26  28 7  3  1  Сслм   0.7  23   44.1  44.1
                                     КЛ           28          В2
                                     ИВД          28
          подлесок: Р, ЛЩ Средний
          Класс пожарной опасности 4
          Краснокнижные растения: Страусник обыкновенный
          Рекреационная х-ка: тип ландшафта Закрыт. гориз. сомкн, эстетическая оценка 2, рекреационная оценка Средняя, Устойчивые,
          проходимость Средняя, просматриваемость Средняя, треб. незначит. регулир. рекреации

9   3.6   2ОЛС2Б2ИВД2ОЛЧ    1  24   ОЛС  55  20  16 6  2  2  Прчб   0.5  15   53.6  10.7
          2ОЛС                       Б        26  28          С4                     10.7
          +Я                         ИВД      24  36                                 10.7
                                     ОЛЧ      22  28                                 10.7
                                     ОЛС      26  32                                 10.8
                                     Я            32
          подлесок: Р, СВД, ЛЩ Средний
          Класс пожарной опасности 5
          Краснокнижные растения: Страусник обыкновенный, Ландыш майский
          Рекреационная х-ка: тип ландшафта П/открыт груп. разм., эстетическая оценка 3, рекреационная оценка Низкая, Устойчивые,
          проходимость Плохая, просматриваемость Средняя, треб. незначит. регулир. рекреации
          Особенности: Полнота неравномерная, Состав неоднородный
```

N вы-де-ла	Пло-щадь, га	Состав.Подр.Подл.Покров,почва, ре-льеф,особ.выд.Про-исхожд.Кат.земель:Хар.лесн. культур:Кадастров.оценка	Я:Р:У:С	Вы-со-та:Яр:ус:а	Эле-мент:ле-са	Воз:ра:ст	Вы-со-та	Ди:ам:ет:р	Кл.Гр.Бо:во:зр:ас:та	Кл.Гр.Бо:во:зр:ас:та	Кл.Гр.Бо:ни:те:т	Тип леса ТЛУ	Полн:ота:Сумм:а пл:сеч.	Запас сырораст. леса, дес.кбм на 1 га	Запас сырораст. леса, дес.кбм общий:на выдел	Запас сырораст. леса, дес.кбм по соста:вляющ	Кл. Запас на выделе, дес.кбм: то:ва:рн:ос:ти	Кл. Запас на выделе, дес.кбм: су-хо-стоя:стар.	Кл. Запас на выделе, дес.кбм: ре-дин	Кл. Запас на выделе, дес.кбм: еди-нич-ных дер.	Кл. Запас на выделе, дес.кбм: захламлен.:общий	Кл. Запас на выделе, дес.кбм: захламлен.:лик-вида	Хозяйственные мероприятия
1	2	3	4	5	6	7	8	9	10	11	12	13	14	15	16	17	18	19	20	21	22	23	24
10	2.5	7КЛО2Б1Я	1	24	КЛО	60	25	28	6	2	1	Сслм	0.6	22	55.2	38.7							
					Б		25	32				В2				11							
					Я		20	24								5.5							

подлесок: Р, ЛЩ Средний
Класс пожарной опасности 3
Краснокнижные растения: Страусник обыкновенный
Рекреационная х-ка: тип ландшафта Закрыт. гориз. сомкн, эстетическая оценка 2, рекреационная оценка Средняя, Устойчивые, проходимость Средняя, просматриваемость Средняя, треб. незначит. регулир. рекреации
Особенности: Состав неоднородный

11 0.2 Поляна для отдыха

-

Класс пожарной опасности 2
Рекреационная х-ка: тип ландшафта Открытый с дерев., эстетическая оценка 2, рекреационная оценка Средняя, проходимость Хорошая, просматриваемость Хорошая

14	0.8	6Б3ЛП1Л+КЛ	1	24	Б	60	25	24	6	2	1	Сслм	0.7	22	16.6	9.9							
					ЛП	60	22	20				В2				5							
					Л		24	24								1.7							
					КЛ			24															

подлесок: Р,ЛЩ,Ж Средний
Класс пожарной опасности 4
Краснокнижные растения: Страусник обыкновенный, Ландыш майский
Рекреационная х-ка: тип ландшафта Закрыт. гориз. сомкн, эстетическая оценка 2, рекреационная оценка Средняя, Устойчивые, проходимость Средняя, просматриваемость Средняя, треб. незначит. регулир. рекреации

15	4.6	10Б+ЛП,КЛ	1	27	Б	70	27	28	7	3	1	Сслм	0.7	24	110.4	110.4							
					ЛП			28				В2											
					КЛ			28															

подлесок: Р, ЛЩ Средний
Класс пожарной опасности 4
Рекреационная х-ка: тип ландшафта Закрыт. гориз. сомкн, эстетическая оценка 2, рекреационная оценка Средняя, Устойчивые, проходимость Средняя, просматриваемость Средняя, треб. незначит. регулир. рекреации
Особенности: Полнота неравномерная

Яузский лесопарк Функциональная зона: Рекреационная зона Квартал 37-3

N выдела	Площадь, га	Состав.Подр.Подл.Покров,почва, рельеф,особ.выд.Происхожд.Кат.земель:Хар.лесн. культур:Кадастров.оценка	Я:Р:У:С	Высота:Яруса	Элемент:леса	Возраст	Высота	Диаметр	Кл.возраста	Гр.возраста	Бонитет	Тип леса ТЛУ	Полнота:Сумма пл. сеч.	Запас сырораст. леса, дес.кбм:на 1 га	Запас сырораст. леса, дес.кбм:общий:на выдел	Запас сырораст. леса, дес.кбм:по составляющ	Кл. Запас на выделе, дес.кбм:то:варн:ос:ти	Кл. Запас на выделе, дес.кбм:сухостоя:стар.	Кл. Запас на выделе, дес.кбм:ре-дин	Кл. Запас на выделе, дес.кбм:единичных дер.	Кл. Запас на выделе, дес.кбм:захламлен.:общий	Кл. Запас на выделе, дес.кбм:захламлен.:лик-вида	Хозяйственные мероприятия
1	2	3	4	5	6	7	8	9	10	11	12	13	14	15	16	17	18	19	20	21	22	23	24
16	0.5	10Б+С,Д	1	27	Б С Д	70	27	28	7	3	1	Сслм В2	0.7	24	11.5	11.5							
		10КЛ	2	14	КЛ	35	14	14					0.4	6	2.9	2.9							

подлесок: СВД, ЛЩ, КЛП Средний
Класс пожарной опасности 4
Краснокнижные растения: Страусник обыкновенный
Рекреационная х-ка: тип ландшафта Закрыт. гориз. сомкн, эстетическая оценка 2, рекреационная оценка Средняя, Устойчивые, проходимость Средняя, просматриваемость Средняя, треб. незначит. регулир. рекреации

17 1.1 Поляна для отдыха

-

Класс пожарной опасности 2
Рекреационная х-ка: тип ландшафта Открытый с дерев., эстетическая оценка 2, рекреационная оценка Средняя, проходимость Хорошая, просматриваемость Хорошая

18	7.1	8Б2С+Л,Д	1	27	Б С Л Д	70	27	28 28 28 28	7	3	1	Сслм В2	0.7	24	170.2	136.2 34							

Класс пожарной опасности 4
Краснокнижные растения: Страусник обыкновенный, Ландыш майский
Рекреационная х-ка: тип ландшафта Закрыт. гориз. сомкн, эстетическая оценка 2, рекреационная оценка Средняя, Устойчивые, проходимость Средняя, просматриваемость Средняя, треб. незначит. регулир. рекреации
Особенности: Состав неоднородный, Полнота неравномерная

Яузский лесопарк Функциональная зона: Рекреационная зона Квартал 37-3

N вы-де-ла	Пло-щадь, га	Состав.Подр.Подл.Покров,почва, ре-льеф,особ.выд.Про-исхожд.Кат.земель Хар.лесн. культур Кадастров.оценка	Я Р У С	Вы-со-та Яр ус а	Эле-мент ле-са	Воз ра ст	Вы-со-та	Ди ам ет р	Кл.Гр.Бо ва зр ас та	Кл.Гр.Бо ва зр ас та	Кл.Гр.Бо ни те т	Тип леса ТЛУ	Полн ота Сумм а пл сеч.	Запас сырораст. леса, дес.кбм на 1 га	Запас сырораст. леса, дес.кбм общий на выдел	Запас сырораст. леса, дес.кбм по соста вляющ	Кл. Запас на выделе, дес.кбм: то ва рн ос ти	Кл. Запас на выделе, дес.кбм: су хо стоя стар.	Кл. Запас на выделе, дес.кбм: ре дин	Кл. Запас на выделе, дес.кбм: еди нич ных дер.	Кл. Запас на выделе, дес.кбм: захламлен. общий	Кл. Запас на выделе, дес.кбм: захламлен. лик вида	Хозяйственные мероприятия
1	2	3	4	5	6	7	8	9	10	11	12	13	14	15	16	17	18	19	20	21	22	23	24
19	0.3	8ЛП2Б+ОЛЧ,ОС	1	24	ЛП	50	23	20	5	2	1	Сслм	0.6	28	9.8	7.8							
					Б		27	32				В2				2							
					ОЛЧ																		
					ОС																		

подлесок: Р, ЛЩ, Ж Средний
Класс пожарной опасности 4
Краснокнижные растения: Страусник обыкновенный, Ландыш майский
Рекреационная х-ка: тип ландшафта Закрыт. гориз. сомкн, эстетическая оценка 2, рекреационная оценка Средняя, Устойчивые, проходимость Средняя, просматриваемость Средняя, треб. незначит. регулир. рекреации

20	0.3	Прогалина			Д																		Лес.культуры
											1	-											
												С2											

Класс пожарной опасности 3
Рекреационная х-ка: тип ландшафта Открытый с дерев., эстетическая оценка 3, рекреационная оценка Средняя, Устойчивые, проходимость Хорошая, просматриваемость Хорошая, треб. незначит. регулир. рекреации

21	1.4	Ветровальник			Д																		Уборка неликв.др
		Единичные деревья									1	Сслм									28.5		Лес.культуры
		7Б1Л1КЛ1С		25	Б	70	25	28				В2		0.7					0.7				
					Л		25	28											0.1				
					КЛ		25	28											0.1				
					С		25	32											0.1				

подлесок: ЛЩ Густой
Класс пожарной опасности 3
Рекреационная х-ка: тип ландшафта Открытый с дерев., эстетическая оценка 3, рекреационная оценка Низкая, Устойчивые, проходимость Плохая, просматриваемость Плохая, треб. незначит. регулир. рекреации

Яузский лесопарк Функциональная зона: Рекреационная зона Квартал 37-3

N выдела	Площадь, га	Состав.Подр.Подл.Покров,почва, рельеф,особ.выд.Происхожд.Кат.земель:Хар.лесн. культур:Кадастров.оценка	Я:Р:У:С:Ярус:а	Вы-сота	Элемент леса	Воз:раст	Вы-сота	Диаметр	Кл.Гр.Бо:ам:во:во:ни:ет:зр:зр:те:р:ас:ас:т:та:та:	Тип леса ТЛУ	Полнота	Запас сырораст. леса, дес.кбм: Сумма пл. сеч.	Запас сырораст. леса, дес.кбм: на 1 га	Запас сырораст. леса, дес.кбм: общий на выдел	Запас сырораст. леса, дес.кбм: по составляющ	Кл. Запас на выделе, дес.кбм: товарн:хо-ос:стоя:ти:стар.	Запас на выделе, дес.кбм: ре-дин	Запас на выделе, дес.кбм: единичных дер.	Запас на выделе, дес.кбм: захламлен.:общий	Запас на выделе, дес.кбм: захламлен.:лик-вида	Хозяйственные мероприятия
1	2	3	4	5	6	7	8	9	10	11	12	13	14	15	16	17	18	19	20	21	22	23	24
22	3.3	10Б+Д,КЛ,ЛП,С	1	28	Б	70	28	28	7	3	1	Сслм	0.7	25	82.6	82.6					1.7		
					Д			28				В2											
					КЛ			28															
					ЛП			28															
					С			28															

подлесок: ЛЩ, СВД Средний
Класс пожарной опасности 4
Краснокнижные растения: Страусник обыкновенный
Рекреационная х-ка: тип ландшафта Закрыт. гориз. сомкн, эстетическая оценка 2, рекреационная оценка Средняя, Устойчивые, проходимость Средняя, просматриваемость Средняя, треб. незначит. регулир. рекреации

23 0.1 Река

-

Класс пожарной опасности 5
Земли линейного протяжения: ширина 2.0 м, протяженность 0.60 км

24 0.3 Границы окружные

-

Класс пожарной опасности 5
Земли линейного протяжения: ширина 1.0 м, протяженность 3.31 км

25 0.5 Дорога автом.грунтовая

-

Класс пожарной опасности 5
Земли линейного протяжения: ширина 3.0 м, протяженность 1.58 км

Итого по категории

	37.2														612					1	30		

Яузский лесопарк | Функциональная зона: Рекреационная зона | Квартал 37-3

| N выдела | Площадь, га | Состав. Подр. Подл. Покров, почва, рельеф, особ. выд. исхожд. Кат. земель: Хар. лесн. культур: Кадастров. оценка | Я: Вы- Р: со- У: та С: Яр ус а | Элемент лесосеки | Возраст | Вы- сота | Диаметр | Кл. бонитета | Гр. зр. | Бо- зр. | Тип леса ТЛУ | Полнота | Запас сырораст. Сумм: на 1 га пл: сеч.: | Кл. Запас на выделе, дес.кбм: общий | по составляющим породам | Запас на выделе, дес.кбм: по сохран. | Запас на выделе, дес.кбм: по сохран. | Запас на выделе, дес.кбм: по сохран.

Яузский лесопарк Функциональная зона: Хозяйственная зона Квартал 37-3

N выдела	Площадь, га	Состав.Подр.Подл.Покров,почва, рельеф,особ.выд.Происхожд.Кат.земель Хар.лесн. культур Кадастров.оценка	Я.Р.У.С	Высота Яруса	Элемент леса	Возраст	Высота	Диаметр	Кл.возраста	Гр.возраста	Бонитет	Тип леса ТЛУ	Полнота Сумма пл. сеч.	Запас сырораст. леса, дес.кбм на 1 га	Запас сырораст. леса, дес.кбм общий на выдел	Запас сырораст. леса, дес.кбм по составляющ.	Кл. Запас на выделе, дес.кбм: товарн. ос. ти	Кл. Запас на выделе, дес.кбм: сухостоя стар.	Кл. Запас на выделе, дес.кбм: редин	Кл. Запас на выделе, дес.кбм: единичных дер.	Кл. Запас на выделе, дес.кбм: захламлен. общий	Кл. Запас на выделе, дес.кбм: захламлен. лик-вида	Хозяйственные мероприятия
1	2	3	4	5	6	7	8	9	10	11	12	13	14	15	16	17	18	19	20	21	22	23	24
4	0.7	Прочие земли																					
												-											
		Класс пожарной опасности 5																					
12	5.1	Линия электропередач																					
												-											
		Класс пожарной опасности 5																					
		Земли линейного протяжения: ширина 60 м, Чистая																					
13	2.5	Прочие земли																					
												-											
		Класс пожарной опасности 5																					
		Итого по категории																					
	8.3																						
		По составляющим породам																					
		Итого по кварталу																					
	45.5														612					1	30		
		По составляющим породам																					
															С	34							
															Л	2							
															Д								
															Я	8							
															КЛ	9							
															КЛО	39							
															Б	452							
															ОС								
															ОЛС	22							
															ОЛЧ	11							
															ЛП	13							
															ИВД	22							

Отметка об изменениях после лесоустройства

N выдела	Площадь выдела	Наименование выполненного мероприятия, иного воздействия; изменение категории земли; хозяйства	Год проведения (возобновления)	Объемные показатели мероприятия, га, м3	Подпись лица произведшего запись	N выдела	Площадь выдела	Наименование выполненного мероприятия, иного воздействия; изменение категории земли; хозяйства	Год проведения (возобновления)	Объемные показатели мероприятия, га, м3	Подпись лица произведшего запись

Яузский лесопарк | Функциональная зона: Рекреационная зона | Квартал 37-4

N выдела	Площадь, га	Состав. Покров, рельеф, исходж. Хар. лесн. культур. Кадастров. оценка	Подр. почва, особ. Кат. земель	Подл. выд. Сомкн. Возр. Класс	Яр. Прод. Сред. Бонит.	Элемент леса	Возр.	Выс.	Диам.	Кл. возр.	Гр. возр.	Бонит.	Тип леса, ТЛУ	Полнота	Запас сырораст. Сумм: на 1 га пл. сеч.: га	Кл. Запас на выделе, дес.кбм: общий	по составляющ.	Хозяйственные мероприятия: захламленн. по ярусам	хозяйственные мероприятия: ухудшающие состояние	хозяйственные мероприятия: единичного стихийного	хозяйственные мероприятия: захламленн. общий	хозяйственные мероприятия: лик. вида	хозяйственные мероприятия: мероприятия
1	0.6	Прочие земли														-							
		Класс пожарной опасности 5																					
2	1.2	9Б1ЛП		1 28	Б	65	28	28	7	3	1А	Сслм	0.7	25	29.5	26.5						0.6	
					ЛП			28				В2				3							
		подлесок: Р, ЛЩ, Ж Средний																					
		Класс пожарной опасности 4																					
		Краснокнижные растения: Страусник обыкновенный																					
		Рекреационная х-ка: тип ландшафта Закрыт. гориз. сомкн, эстетическая оценка 2, рекреационная оценка Средняя, Устойчивые, проходимость Средняя, просматриваемость Средняя, треб. незначит. регулир. рекреации																					
3	0.2	Насажд.с пород.иск.пр.																					
		8ЛП2Б+КЛ		1 28	ЛП	70	28	28	7	3	1	Сслм	0.6	34	7.7	6.2							
					Б			28				В2				1.5							
					КЛ			28															
		подлесок: Р, ЛЩ Средний																					
		Класс пожарной опасности 4																					
		Краснокнижные растения: Страусник обыкновенный																					
		Рекреационная х-ка: тип ландшафта Закрыт. гориз. сомкн, эстетическая оценка 2, рекреационная оценка Средняя, Устойчивые, проходимость Средняя, просматриваемость Средняя, треб. незначит. регулир. рекреации																					
4	0.3	Поляна для отдыха														-							
		Класс пожарной опасности 2																					
		Рекреационная х-ка: тип ландшафта Открытый с дерев., эстетическая оценка 3, рекреационная оценка Низкая, проходимость Хорошая, просматриваемость Хорошая																					

Яузский лесопарк | Функциональная зона: Рекреационная зона | Квартал 37-4

N выдела	Площадь, га	Состав. Покров, рельеф, Кадастров. оценка	Подр. Подл. почва, особ. Хар. лесн.	Я: Выс. Прои. Кат.	Вы- сот.	Элемент леса	Возр.	Вы- сот.	Ди- ам.	Кл. Гр. во- зр.	Бон.	Тип леса	Полн. ота	Запас сырораст. леса, дес.кбм: Сумм. на 1 га	Кл. Запас на выделе, дес.кбм: общий по выдел	то: рн: хо- зяйств.	еди- ничн.	захламлен.: общий	лик- вида	Хозяйственные мероприятия
1	2	3	4	5	6	7	8	9	10	11	12	13	14	15	16	17	18	19	20	21	22	23	24
5	1.3	10Б+С		1	28	Б	70	28	28	7	3	1	Сслм	0.7	25	31.3	31.3						
						С							В2										
		подлесок: Р, ЛЩ Средний																					
		Класс пожарной опасности 4																					
		Краснокнижные растения: Страусник обыкновенный																					
		Рекреационная х-ка: тип ландшафта Закрыт. гориз. сомкн, эстетическая оценка 2, рекреационная оценка Средняя, Устойчивые, проходимость Средняя, просматриваемость Средняя, треб. незначит. регулир. рекреации																					
6	1.1	4Л3С3Б		1	26	Л	63	26	32	4	2	1А	Сслм	0.7	30	32.7	13.1						
						С			32				В2				9.8						
						Б			28								9.8						
		подлесок: Р, ЛЩ Густой																					
		Класс пожарной опасности 3																					
		Краснокнижные растения: Страусник обыкновенный, Ландыш майский																					
		Рекреационная х-ка: тип ландшафта Закрыт. гориз. сомкн, эстетическая оценка 2, рекреационная оценка Средняя, Устойчивые, проходимость Средняя, просматриваемость Средняя, треб. незначит. регулир. рекреации																					
		Особенности: Состав неоднородный																					
7	1.0	Культуры лесные																					
		8ЛП2Б		1	27	ЛП	63	27	28	7	3	1	Сслм	0.5	28	28.2	22.6						
						Б							В2				5.6						
		подлесок: Р, ЛЩ Средний																					
		Класс пожарной опасности 4																					
		Культуры: год создания л/к 1957, состояние Удовлетворительные																					
		Краснокнижные растения: Страусник обыкновенный, Ландыш майский																					
		Рекреационная х-ка: тип ландшафта Закрыт. гориз. сомкн, эстетическая оценка 2, рекреационная оценка Средняя, Устойчивые, проходимость Средняя, просматриваемость Средняя, треб. незначит. регулир. рекреации																					

N выдела	Площадь, га	Состав.Подр.Подл.Покров,почва, рельеф,особ.выд.Происхожд.Кат.земель:Хар.лесн. культур:Кадастров.оценка	Я:Р:У:С	Высота:Яруса	Элемент:леса	Возраст	Высота	Диаметр	Кл.Гр.Бонитет	Кл.Гр.Бонитет	Тип леса ТЛУ	Полнота:Сумма пл. сеч.	Запас сырораст. леса, дес.кбм:на 1 га	Запас сырораст. леса, дес.кбм:общий на выдел	Запас сырораст. леса, дес.кбм:по составляющ.	Кл. Запас на выделе, дес.кбм:то:вари:ос:ти	Кл. Запас на выделе, дес.кбм:сухостоя:стар.	Кл. Запас на выделе, дес.кбм:ре-дин	Кл. Запас на выделе, дес.кбм:единичных дер.	Кл. Запас на выделе, дес.кбм:захламлен.:общий	Кл. Запас на выделе, дес.кбм:захламлен.:лик-вида	Хозяйственные мероприятия
1	2	3	4	5	6	7	8	9	10	11	12	13	14	15	16	17	18	19	20	21	22	23	24
8	4.0	3Л3ЛП2КЛ2Б	1	23	Л	50	25	24	3	2	1А	Сслм	0.5	18	71.5	21.4							
					ЛП		22	20				В2				21.5							
					КЛ		22	20								14.3							
					Б		22	28								14.3							

подлесок: Р, ЛЩ, СВД, Ж Густой
Класс пожарной опасности 3
Краснокнижные растения: Страусник обыкновенный, Ландыш майский
Рекреационная х-ка: тип ландшафта Закрыт. гориз. сомкн, эстетическая оценка 2, рекреационная оценка Средняя, Устойчивые, проходимость Средняя, просматриваемость Средняя, треб. незначит. регулир. рекреации

9	1.2	7ЛП2Б1Д	1	24	ЛП	50	24	24	5	2	1	Сслм	0.7	34	40.8	28.5						
					Б		25	36				В2				8.2						
					Д											4.1						

подлесок: Р, ЛЩ Средний
Класс пожарной опасности 4
Краснокнижные растения: Страусник обыкновенный
Рекреационная х-ка: тип ландшафта Закрыт. гориз. сомкн, эстетическая оценка 2, рекреационная оценка Средняя, Устойчивые, проходимость Средняя, просматриваемость Средняя, треб. незначит. регулир. рекреации

10 0.1 Поляна

-

Класс пожарной опасности 2
Рекреационная х-ка: тип ландшафта Открытый без дер., эстетическая оценка 2, рекреационная оценка Средняя, проходимость Хорошая, просматриваемость Хорошая

11	1.3	7Б1Д2С	1	27	Б	70	27	28	7	3	1	Сслм	0.7	24	30.4	21.3						
					Д			20				В2				3						
					С			32								6.1						

подлесок: Р, ЛЩ Средний
Класс пожарной опасности 4
Краснокнижные растения: Страусник обыкновенный
Рекреационная х-ка: тип ландшафта Закрыт. гориз. сомкн, эстетическая оценка 2, рекреационная оценка Средняя, Устойчивые, проходимость Средняя, просматриваемость Средняя, треб. незначит. регулир. рекреации

Яузский лесопарк | Функциональная зона: Рекреационная зона | Квартал 37-4

N выдела	Площадь, га	Состав. Покров, почва, рельеф, особ. выд. исхожд. Хар. лесн. культур. Кадастров. оценка	Подр.	Подл.	Яруса	Высота, м	Элемент леса	Возраст, лет	Вы-сота, м	Диаметр, см	Кл. бонитета	Тип леса	Полнота	Запас сырораст. леса, дес.кбм: Сумм. на 1 га пл. сеч.:	Кл. Запас на выделе, дес.кбм: общий	по составляющ.	хозяйственные	Захламленность: общий	Хозяйственные мероприятия: лик-видимые	нич-ние
1	2	3	4	5	6	7	8	9	10	11	12	13	14	15	16	17	18	19	20	21
12	1.2	6Б4Д+ЛП,С	1	27	Б	70	27	28	7	3	1	Сслм	0.7	24	29	17.4				
					Д	130		60				В2				11.6				
					ЛП															
					С															

подлесок: Р, ЛЩ, СВД Средний
Класс пожарной опасности 4
Краснокнижные растения: Страусник обыкновенный, Ландыш майский
Рекреационная х-ка: тип ландшафта Закрыт. гориз. сомкн, эстетическая оценка 2, рекреационная оценка Средняя, Устойчивые, проходимость Средняя, просматриваемость Средняя, треб. незначит. регулир. рекреации

14 0.1 Просеки квартальные

-

Класс пожарной опасности 5
Земли линейного протяжения: ширина 4.0 м, протяженность 0.20 км

15 0.2 Границы окружные

-

Класс пожарной опасности 5
Земли линейного протяжения: ширина 1.0 м, протяженность 2.35 км

16 0.3 Дорога автом.грунтовая

-

Класс пожарной опасности 5
Земли линейного протяжения: ширина 3.0 м, протяженность 1.26 км

Итого по категории

14.1	301	1	

Яузский лесопарк Функциональная зона: Рекреационная зона Квартал 37-4

N выдела	Площадь, га	Состав.Подр.Подл.Покров,почва, рельеф,особ.выд.Происхожд.Кат.земель:Хар.лесн. культур:Кадастров.оценка	Я:Р:У:С	Высота:Яруса	Элемент:леса	Возраст	Высота	Диаметр	Кл.Гр.Бонит	Кл.Гр.Бонит	Тип леса ТЛУ	Полнота:Сумма пл. сеч.	Запас сырораст. леса, дес.кбм: на 1 га	Запас сырораст. леса, дес.кбм: общий на выдел	Запас сырораст. леса, дес.кбм: по составляющ.	Кл. Запас на выделе, дес.кбм: товарн:ос:ти	Кл. Запас на выделе, дес.кбм: сухостоя:стар.	Кл. Запас на выделе, дес.кбм: редин	Кл. Запас на выделе, дес.кбм: единичных дер.	Кл. Запас на выделе, дес.кбм: захламлен.:общий	Кл. Запас на выделе, дес.кбм: захламлен.:лик-вида	Хозяйственные мероприятия
1	2	3	4	5	6	7	8	9	10	11	12	13	14	15	16	17	18	19	20	21	22	23	24

По составляющим породам

С	16
Л	34
Д	19
КЛ	14
Б	136
ЛП	82

Яузский лесопарк | Функциональная зона: Хозяйственная зона | Квартал 37-4

N выдела	Площадь, га	Состав. Покров, рельеф, исходжд. Хар. лесн. культур. Кадастров. оценка	Подр. почва, особ. Кат. земель	Подл. выд. Яр	Элемент леса	Возраст	Вырубаемый запас	Класс товарности	Группа возраста	Бонитет	Тип леса	Полнота	Запас сырораст. леса, дес.кбм: Сумм. на 1 га	Кл. Запас на выделе, дес.кбм: общий	по составляющим породам	Хозяйственные мероприятия: рн.	хозяйственные мероприятия: единичный	хозяйственные мероприятия: захламленность	хозяйственные мероприятия: общий	хозяйственные мероприятия: ликвидного	хозяйственные мероприятия: вида
1	2	3	4	5	6	7	8	9	10	11	12	13	14	15	16	17	18	19	20	21	22	23	24
13	0.7	Прочие земли																					
													-										
		Класс пожарной опасности 5																					
		Итого по категории																					
	0.7																						
		По составляющим породам																					
		Итого по кварталу																					
	14.8													301							1		
		По составляющим породам																					
															С	16							
															Л	34							
															Д	19							
															КЛ	14							
															Б	136							
															ЛП	82							

Отметка об изменениях после лесоустройства

N выдела	Площадь выдела	Наименование выполненного мероприятия, иного воздействия; изменение кат. земли; хозяйства	Год проведения (возд.)	Объемные показатели мероприятия, га, м3	Подпись лица произведшего запись	N выдела	Площадь выдела	Наименование выполненного мероприятия, иного воздействия; изменение кат. земли; хозяйства	Год проведения (возд.)	Объемные показатели мероприятия, га, м3	Подпись лица произведшего запись

Яузский лесопарк — Функциональная зона: Рекреационная зона — Квартал 38-1

N выдела	Площадь, га	Состав. Подр. Подл. Покров, почва, рельеф, особ. выд. исхожд. Кат. земель: Хар. лесн. культур: Кадастров. оценка	Ярус	Элемент леса	Возраст	Высота	Диаметр	Класс бонитета	Тип леса, ТЛУ	Полнота	Запас сырораст. на 1 га, общий, куб.м	Кл. Запас на выделе, дес.кбм: по породам, куб.м	Хозяйственные мероприятия
1	1.3	8Б2Д	1	Б	60	23	20	6	Дслш	0.7	22	28.1	22.5
				Д	140	28	64		С2				5.6
		подлесок: КРЛ, Р Средний											
		Класс пожарной опасности 4											
		Краснокнижные растения: Страусник обыкновенный, Медуница неясная											
		Рекреационная х-ка: тип ландшафта Закрыт. гориз. сомкн, эстетическая оценка 1, рекреационная оценка Высокая, Повышенной устойчивости, проходимость Хорошая, просматриваемость Хорошая, регулирование рекреации не требуется											
		Особенности: Объект культ.-ист.насл. "Старый дубняк лещиновый"											
2	0.4	7С3Б	1	С	75	27	28	4	Сслм	0.5	23	8.4	5.9
				Б		27	24		В2				2.5
		подлесок: Р, ЛЩ, КРЛ Средний											
		Класс пожарной опасности 3											
		Рекреационная х-ка: тип ландшафта Закрыт. гориз. сомкн, эстетическая оценка 1, рекреационная оценка Высокая, Повышенной устойчивости, проходимость Средняя, просматриваемость Хорошая, треб. незначит. регулир. рекреации											
3	0.4	10Д	1	Д	140	28	64	7	Дслш	0.4	18	6.6	6.6
									С2				
		подлесок: Р Редкий											
		Класс пожарной опасности 3											
		Рекреационная х-ка: тип ландшафта П/открыт груп. разм., эстетическая оценка 1, рекреационная оценка Средняя, Устойчивые, проходимость Хорошая, просматриваемость Хорошая, треб. незначит. регулир. рекреации											
4	0.9	5Д3Б1ЛП1С	1	Д	140	28	64	7	Дслш	0.5	23	19.8	9.9
				Б	90	28	32		С2				5.9
				ЛП		28	32						2
				С	110	29	40						2
		10ЛП+КЛ,Д	2	ЛП	45	15	14			0.3	6	5.2	5.2
				КЛ									
				Д									
		подлесок: ЛЩ, Р Средний											
		Класс пожарной опасности 3											
		Рекреационная х-ка: тип ландшафта Закрыт. вертик.сомкн, эстетическая оценка 1, рекреационная оценка Средняя, Повышенной устойчивости, проходимость Хорошая, просматриваемость Средняя, треб. незначит. регулир. рекреации											

Яузский лесопарк Функциональная зона: Рекреационная зона Квартал 38-1

N выдела	Площадь, га	Состав.Подр.Подл.Покров,почва, рельеф,особ.выд.Происхожд.Кат.земель:Хар.лесн. культур:Кадастров.оценка	Я:Р:У:С	Высота:Яруса	Элемент:леса	Возраст	Высота	Диаметр	Кл.возраста	Гр.возраста	Бонитет	Тип леса ТЛУ	Полнота:Сумма пл. сеч.	Запас сырораст. леса, дес.кбм:на 1 га	Запас сырораст. леса, дес.кбм:общий:на выдел	Запас сырораст. леса, дес.кбм:по составляющ	Кл. Запас на выделе, дес.кбм:товарн:ос:ти	Кл. Запас на выделе, дес.кбм:сухостоя:стар.	Кл. Запас на выделе, дес.кбм:ре-дин	Кл. Запас на выделе, дес.кбм:единичных дер.	Кл. Запас на выделе, дес.кбм:захламлен.:общий	Кл. Запас на выделе, дес.кбм:захламлен.:лик-вида	Хозяйственные мероприятия
1	2	3	4	5	6	7	8	9	10	11	12	13	14	15	16	17	18	19	20	21	22	23	24
5	1.6	5ЛП4Б1Д	1	29	ЛП	110	30	32	11	4	1	Дслш	0.5	30	48.5	24.3							
					Б	75	27	24				С2				19.4							
					Д	140	28	64								4.8							

подлесок: ЛЩ, КРЛ Редкий
Класс пожарной опасности 4
Краснокнижные растения: Страусник обыкновенный, Купальница европейская, Медуница неясная
Рекреационная х-ка: тип ландшафта Закрыт. гориз. сомкн, эстетическая оценка 1, рекреационная оценка Средняя, Устойчивые, проходимость Средняя, просматриваемость Средняя, треб. незначит. регулир. рекреации
Особенности: Полнота неравномерная

6	0.2	10ЛП	1	29	ЛП	85	29	32	9	4	1	Дслш	0.7	43	7.7	7.7							
												С2											

подлесок: ЛЩ, Р Средний
Класс пожарной опасности 4
Краснокнижные растения: Медуница неясная, Медуница неясная
Рекреационная х-ка: тип ландшафта Закрыт. гориз. сомкн, эстетическая оценка 1, рекреационная оценка Высокая, Повышенной устойчивости, проходимость Хорошая, просматриваемость Хорошая, регулирование рекреации не требуется

7	3.0	7ЛП2КЛ1Д+Б	1	15	ЛП	45	15	12	5	2	3	Дслш	0.7	15	45.3	31.7							
					КЛ							С2				9.1							
					Д											4.5							
					Б	90																	

подлесок: ЛЩ, Р, КРЛ Густой
Класс пожарной опасности 4
Краснокнижные растения: Страусник обыкновенный, Чина весенняя, Чистяк весенний, Медуница неясная
Рекреационная х-ка: тип ландшафта Закрыт. гориз. сомкн, эстетическая оценка 1, рекреационная оценка Средняя, Устойчивые, проходимость Средняя, просматриваемость Средняя, треб. незначит. регулир. рекреации

Яузский лесопарк — Функциональная зона: Рекреационная зона — Квартал 38-1

N выдела	Площадь, га	Состав. Покров, почва, рельеф, особ. выд. Исхожд. Кат. земель: Хар. лесн. культур: Кадастров. оценка	Ярус	Возраст	Элемент леса	Высота	Диаметр	Кл. сомкн	Гр. устойч	Бонитет	Тип леса, ТЛУ	Полнота	Запас сырораст. Сумм. на 1 га пл. сеч.:	Кл. Запас на выделе, дес.кбм: общий на выдел	по сост	рн: хоз. способ	еди-ничных	захламлен. общий	лик- вида	Хозяйственные мероприятия
1	2	3	4	5	6	7	8	9	10	11	12	13	14	15	16	17	18	19	20	21	22	23	24
8	0.1	7ЛП2Б1Д	1	28	ЛП	110	29	40	11	4	1	Дслш	0.4	23	3.1	2.2							
					Б	80	27	32				С2				0.6							
					Д	110	27	52								0.3							
		10ЛП+КЛ	2	15	ЛП	45	15	14					0.3	6	0.8	0.8							
					КЛ																		
		подлесок: КРЛ, Р Средний																					
		Класс пожарной опасности 4																					
		Краснокнижные растения: Медуница неясная, Медуница неясная																					
		Рекреационная х-ка: тип ландшафта Закрыт. вертик.сомкн, эстетическая оценка 1, рекреационная оценка Средняя, Устойчивые, проходимость Средняя, просматриваемость Средняя, треб. незначит. регулир. рекреации																					
9	2.0	10Д+Б,ЛП	1	28	Д	140	28	64	7	4	2	Дслш	0.5	22	44.1	44.1							
					Б							С2											
					ЛП	50																	
		подлесок: ЛЩ, Р Средний																					
		Класс пожарной опасности 3																					
		Краснокнижные растения: Медуница неясная, Медуница неясная																					
		Рекреационная х-ка: тип ландшафта Закрыт. гориз. сомкн, эстетическая оценка 1, рекреационная оценка Высокая, Повышенной устойчивости, проходимость Хорошая, просматриваемость Хорошая, регулирование рекреации не требуется																					
		Особенности: Объект культ.-ист.насл. "Старый дубняк лещиновый"																					
10	2.1	6Б2Д1ЛП1С+ЛП	1	28	Б	90	27	28	9	4	1	Сслм	0.4	14	29.8	17.8							
					Д	120	28	60				В2				6							
					ЛП	110	29	32								3							
					С	110	28	40								3							
					ЛП	50																	
		подлесок: Р, ЛЩ Средний																					
		Класс пожарной опасности 4																					
		Рекреационная х-ка: тип ландшафта П/открыт груп. разм., эстетическая оценка 2, рекреационная оценка Средняя, Устойчивые, проходимость Хорошая, просматриваемость Средняя, треб. незначит. регулир. рекреации																					

```
: N :Пло- :Состав.Подр.Подл.:Я:Вы- :Эле-:Воз:Вы-:Ди:Кл.Гр.Бо: Тип  :Полн:Запас сырораст. :Кл. Запас на выделе, дес.кбм:                 :
:вы-:щадь,:Покров,почва, ре-:Р:со- :мент:   :   :ам:во:во:ни:      :ота : леса, дес.кбм  :то:-------------------------:                 :
:де-:     :льеф,особ.выд.Про:У:та  :    :ра :со-:ет:зр:зр:те: леса :----:----------------:ва:су- :ре- :еди-:захламлен.:Хозяйственные    :
:ла : га  :исхожд.Кат.земель:С:Яр  :ле- :   :   :р :ас:ас:т :      :Сумм: на :общий:по   :рн:хо- :    :нич-:----------:                 :
:   :     :Хар.лесн. культур: :ус  :са  :ст :та :  :та:та:  :      :а пл: 1  :на   :соста:ос:стоя:дин :ных :общий:лик-:мероприятия      :
:   :     :Кадастров.оценка : :а   :    :   :   :  :  :  :  : ТЛУ  :сеч.: га :выдел:вляющ:ти:стар.    :дер.:     :вида:                 :
: 1 :  2  :         3       :4: 5  :  6 : 7 : 8 : 9:10:11:12:  13  : 14 : 15 :  16 : 17  :18: 19 : 20 : 21 : 22  : 23 :     24          :
```

11 6.0 Культуры лесные

```
10Б                1  27   Б    65  27  24 7  3  1  Сслм   0.7  24   144.1 144.1
                                                    В2
8ЛП2КЛ+Д           2  14   ЛП   40  14  12                 0.4  8    48    38.4
                           КЛ                                             9.6
                           Д
```

подлесок: Р, ЛЩ, КРЛ Средний
Класс пожарной опасности 4
Культуры: год создания л/к 1953, состояние Удовлетворительные
Краснокнижные растения: Чина весенняя, Чистяк весенний
Рекреационная х-ка: тип ландшафта Закрыт. вертик.сомкн, эстетическая оценка 1, рекреационная оценка Средняя, Устойчивые, проходимость Хорошая, просматриваемость Средняя, регулирование рекреации не требуется

12 2.7

```
10Б                1  27   Б    70  27  24 7  3  1  Сслм   0.6  21   56.8  56.8
                                                    В2
10ЛП+КЛ            2  14   ЛП   40  14  12                 0.4  8    21.6  21.6
                           КЛ
```

подлесок: Р, ЛЩ Средний
Класс пожарной опасности 4
Краснокнижные растения: Чина весенняя, Чистяк весенний, Медуница неясная
Рекреационная х-ка: тип ландшафта Закрыт. вертик.сомкн, эстетическая оценка 1, рекреационная оценка Средняя, Устойчивые, проходимость Хорошая, просматриваемость Средняя, треб. незначит. регулир. рекреации

13 3.8

```
7Б3Д+ЛП            1  26   Б    65  25  24 7  3  1  Дслш   0.6  20   75    52.5
                           Д    140 28  72          С2                     22.5
                           ЛП   50
```

подлесок: ЛЩ, КРЛ Средний
Класс пожарной опасности 4
Краснокнижные растения: Страусник обыкновенный, Чистяк весенний, Медуница неясная
Рекреационная х-ка: тип ландшафта Закрыт. гориз. сомкн, эстетическая оценка 1, рекреационная оценка Средняя, Повышенной устойчивости, проходимость Хорошая, просматриваемость Хорошая, треб. незначит. регулир. рекреации
Особенности: Объект культ.-ист.насл. "Старый дубняк лещиновый"

Яузский лесопарк — Функциональная зона: Рекреационная зона — Квартал 38-1

N выдела	Площадь, га	Состав. Покров, рельеф, исходж. Хар. лесн. культур. Кадастров. оценка	Подр. почва, особ. Кат. земель	Подл. ре-льеф, выд. С:Яр:ус:а	Я: Р:У:	Вы-сота	Элемент	Возраст	Вы-сота	Диам.	Кл. бон.	Гр. поло.	Бо-нит.	Тип леса ТЛУ	Полнота	Запас сырораст. леса, дес.кбм: Сумм. на 1 га	Кл. Запас на выделе, дес.кбм: общий	по составляющ.	Запас захламлен. по сост.	Хозяйственные мероприятия: рн:хо-ди:ных дер.	еди-ничный лик-вида	Хозяйственные мероприятия: ре-комендуемый
1	2	3	4	5	6	7	8	9	10	11	12	13	14	15	16	17	18	19	20	21	22	23	24
14	3.5	8ЛП2КЛ+С,Б		1	15	ЛП	45	15	14	5	2	3	Дслш		0.6	13	45.6	36.5					
						КЛ							С2					9.1					
						С	110																
						Б	100																
		подлесок: ЛЩ, Р, КРЛ Густой																					
		Класс пожарной опасности 4																					
		Краснокнижные растения: Страусник обыкновенный, Чистяк весенний																					
		Рекреационная х-ка: тип ландшафта Закрыт. гориз. сомкн, эстетическая оценка 1, рекреационная оценка Средняя, Устойчивые, проходимость Средняя, просматриваемость Плохая, треб. незначит. регулир. рекреации																					
15	0.3	5Д2ЛП3Б		1	28	Д	140	28	68	7	4	2	Дслш		0.5	23	8	4					
						ЛП	130	30	44				С2					1.6					
						Б	70	27	24									2.4					
		подлесок: КРЛ, Р Средний																					
		Класс пожарной опасности 3																					
		Краснокнижные растения: Чина весенняя, Чистяк весенний																					
		Рекреационная х-ка: тип ландшафта П/открыт груп. разм., эстетическая оценка 2, рекреационная оценка Средняя, Устойчивые, проходимость Хорошая, просматриваемость Хорошая, треб. незначит. регулир. рекреации																					
16	0.0	Канава мелиоратив.																					
		-																					
		Класс пожарной опасности 5																					
		Земли линейного протяжения: ширина 2.0 м, протяженность 0.23 км																					
17	0.4	Просеки квартальные																					
		-																					
		Класс пожарной опасности 5																					
		Земли линейного протяжения: ширина 4.0 м, протяженность 1.07 км																					

```
: N :Пло- :Состав.Подр.Подл.:Я:Вы- :Эле-:Воз:Вы-:Ди:Кл.Гр.Бо: Тип  :Полн:Запас сырораст. :Кл. Запас на выделе, дес.кбм:                 :
:вы-:щадь,:Покров,почва, ре-:Р:со- :мент:   :   :ам:во:во:ни:      :ота : леса, дес.кбм  :то:-------------------------:                 :
:де-:     :льеф,особ.выд.Про:У:та  :    :ра :со-:ет:зр:зр:те: леса :----:----------------:ва:су- :ре- :еди-:захламлен.:Хозяйственные    :
:ла : га  :исхожд.Кат.земель:С:Яр  :ле- :   :   :р :ас:ас:т :      :Сумм: на :общий:по   :рн:хо- :    :нич-:----------:                 :
:   :     :Хар.лесн. культур: :ус  :са  :ст :та :  :та:та:  :      :а пл: 1  :на   :соста:ос:стоя:дин :ных :общий:лик-:мероприятия      :
:   :     :Кадастров.оценка : :а   :    :   :   :  :  :  :  : ТЛУ  :сеч.: га :выдел:вляющ:ти:стар.    :дер.:     :вида:                 :
: 1 :  2  :         3       :4: 5  :  6 : 7 : 8 : 9:10:11:12:  13  : 14 : 15 :  16 : 17  :18: 19 : 20 : 21 : 22  : 23 :     24          :
```

18 0.3 Дорога автом.грунтовая

-

Класс пожарной опасности 5
Земли линейного протяжения: ширина 3.0 м, протяженность 1.14 км

Итого по категории
29.1 646
По составляющим породам

С	11
Д	108
КЛ	28
Б	324
ЛП	175

Итого по кварталу
29.1 646
По составляющим породам

С	11
Д	108
КЛ	28
Б	324
ЛП	175

Отметка об изменениях после лесоустройства

N выдела	Площадь выдела	Наименование выполненного мероприятия, иного воздействия; изменение кат. земли; хозяйства	Год провед. (возд.)	Объемные показатели мероприятия, га, м3	Подпись лица произведшего запись	N выдела	Площадь выдела	Наименование выполненного мероприятия, иного воздействия; изменение кат. земли; хозяйства	Год провед. (возд.)	Объемные показатели мероприятия, га, м3	Подпись лица произведшего запись

Яузский лесопарк | Функциональная зона: Рекреационная зона | Квартал 38-2

N выдела	Площадь, га	Состав. Покров, рельеф, исходд. Хар. лесн. культур. Кадастров.	Подр. почва, особ. Кат. земель: оценка	Подл. Прод. сост.	Я: Ярус	Возраст	Элемент леса	Высота	Диаметр	Кл. сомкн.	Гр. сомкн.	Бонитет	Тип леса, ТЛУ	Полнота	Запас сырораст. на 1 га, дес.кбм: Сумм.	Запас сырораст. на 1 га, дес.кбм: общий	Кл. Запас на выделе, дес.кбм: по породам	Кл. Запас на выделе, дес.кбм: по ярусам	Захламленность: общий	Захламленность: лик-вида	Хозяйственные мероприятия
1	0.3	7Д2Б1ЛП		1	26	Д	110	26	44	6	3	2	Дслш	0.4	16	4.3	3				
						Б	70	27	24				С2				0.9				
						ЛП		27	24								0.4				
		подлесок: ЛЩ, КРЛ Средний																			
		Класс пожарной опасности 3																			
		Краснокнижные растения: Страусник обыкновенный																			
		Рекреационная х-ка: тип ландшафта П/открыт груп. разм., эстетическая оценка 1, рекреационная оценка Средняя, Устойчивые, проходимость Хорошая, просматриваемость Хорошая, треб. незначит. регулир. рекреации																			
2	1.9	10Б+Д,ЛП		1	26	Б	65	26	24	7	3	1	Сслм	0.5	16	29.7	29.7				
						Д							В2								
						ЛП															
		7ЛП2КЛ1Д		2	15	ЛП	40	15	14					0.4	8	14.8	10.3				
						КЛ											3				
						Д											1.5				
		подлесок: Р, ЛЩ Средний																			
		Класс пожарной опасности 4																			
		Краснокнижные растения: Страусник обыкновенный, Медуница неясная																			
		Рекреационная х-ка: тип ландшафта П/открыт груп. разм., эстетическая оценка 1, рекреационная оценка Средняя, Устойчивые, проходимость Хорошая, просматриваемость Хорошая, треб. незначит. регулир. рекреации																			
		Особенности: Полнота неравномерная																			
3	0.5	9ЛП1Б		1	27	ЛП	90	27	32	9	4	1	Дслш	0.5	28	13.1	11.8			0.23	
						Б		27	24				С2				1.3				
		подлесок: ЛЩ, Р Средний																			
		Класс пожарной опасности 4																			
		Краснокнижные растения: Страусник обыкновенный, Медуница неясная																			
		Рекреационная х-ка: тип ландшафта П/открыт груп. разм., эстетическая оценка 1, рекреационная оценка Средняя, Устойчивые, проходимость Хорошая, просматриваемость Хорошая, треб. незначит. регулир. рекреации																			

Яузский лесопарк | Функциональная зона: Рекреационная зона | Квартал 38-2

N выдела	Площадь, га	Состав. Покров, рельеф, исходд. Хар. лесн. культур. Кадастров. оценка	Ярус	Элемент леса	Возраст	Высота	Диаметр	Кл. бонитета	Гр. возр.	Бонитет	Тип леса	Полнота	Запас сырораст. Сумм. на 1 га	Кл. Запас на выделе, дес.кбм: общий на выдел	по породам	Запас захламлен.: общий	лик- нич- ных	Хозяйственные мероприятия
1	2	3	4	5	6	7	8	9	10	11	12	13	14	15	16	17	18	19
4	4.1	6ЛП3КЛ1Д+Б,ЛП	1	14	ЛП	45	14	12	5	2	3	Дслш	0.7	13	53.7	32.2		
					КЛ							С2				16.1		
					Д											5.4		
					Б	80												
					ЛП													
		подлесок: ЛЩ, Р, КРЛ Густой																
		Класс пожарной опасности 4																
		Краснокнижные растения: Медуница неясная, Медуница неясная																
		Рекреационная х-ка: тип ландшафта Закрыт. гориз. сомкн, эстетическая оценка 1, рекреационная оценка Средняя, Повышенной устойчивости, проходимость Средняя, просматриваемость Плохая, регулирование рекреации не требуется																
5	0.2	10ЛП+Б	1	29	ЛП	110	29	36	11	4	1	Дслш	0.5	30	4.8	4.8		
					Б							С2						
		подлесок: КРЛ, Р Средний																
		Класс пожарной опасности 4																
		Краснокнижные растения: Медуница неясная, Медуница неясная																
		Рекреационная х-ка: тип ландшафта П/открыт груп. разм., эстетическая оценка 1, рекреационная оценка Средняя, Повышенной устойчивости, проходимость Хорошая, просматриваемость Хорошая, треб. незначит. регулир. рекреации																
6	0.2	Культуры лесные																
		7Л3Б	1	24	Л	60	24	20	3	2	1А	Сслм	0.6	24	3.9	2.7		
					Б	60	25	24				В2				1.2		
		подлесок: Р Редкий																
		Класс пожарной опасности 3																
		Культуры: год создания л/к 1955, состояние Удовлетворительные																
		Краснокнижные растения: Медуница неясная, Медуница неясная																
		Рекреационная х-ка: тип ландшафта Закрыт. гориз. сомкн, эстетическая оценка 1, рекреационная оценка Высокая, Повышенной устойчивости, проходимость Хорошая, просматриваемость Хорошая, регулирование рекреации не требуется																

Яузский лесопарк | Функциональная зона: Рекреационная зона | Квартал 38-2

N выдела	Площадь, га	Состав. Покров, почва, рельеф, особ. выд. Исхожд. Кат. земель: Хар. лесн. культур: Кадастров. оценка	Ярус	Высота, м	Элемент леса	Возраст, лет	Вы-сота, м	Диаметр, см	Кл. бонитета	Гр. возр.	Бонитет	Тип леса, ТЛУ	Полнота	Запас сырораст. леса, дес.кбм: Сумм. на 1 га пл. сеч.:	Запас сырораст. леса, дес.кбм: общий на выдел:	Кл. Запас на выделе, дес.кбм: товарная по сост.	Кл. Запас на выделе, дес.кбм: ранг хозяйства	Захламленность: общий	Захламленность: ликвидная	Хозяйственные мероприятия: вид
1	2	3	4	5	6	7	8	9	10	11	12	13	14	15	16	17	18	19	20	21
7	11.8	9Б1Д+ЛП	1	27	Б	70	27	24	7	3	1	Сслм	0.6	21	247.7	222.9			5.9	
					Д	100	26	40				В2				24.8				
					ЛП															
		10ЛП+Д,КЛ	2	14	ЛП	40	14	12					0.4	8	94.4	94.4				
					Д															
					КЛ															
		подлесок: Р, ЛЩ, КРЛ Средний																		
		Класс пожарной опасности 4																		
		Краснокнижные растения: Купальница европейская, Чистяк весенний, Медуница неясная																		
		Рекреационная х-ка: тип ландшафта Закрыт. вертик.сомкн, эстетическая оценка 1, рекреационная оценка Средняя, Повышенной устойчивости, проходимость Средняя, просматриваемость Плохая, регулирование рекреации не требуется																		
8	1.2	10ЛП+Б,Д	1	28	ЛП	90	28	32	9	4	1	Дслш	0.6	34	42.5	42.5				
					Б							С2								
					Д															
		подлесок: ЛЩ, Р Средний																		
		Класс пожарной опасности 4																		
		Краснокнижные растения: Страусник обыкновенный, Медуница неясная																		
		Рекреационная х-ка: тип ландшафта Закрыт. гориз. сомкн, эстетическая оценка 1, рекреационная оценка Средняя, Повышенной устойчивости, проходимость Средняя, просматриваемость Средняя, регулирование рекреации не требуется																		
9	3.6	5Б2ЛП2Б1Д	1	27	Б	80	28	28	8	4	1	Сслм	0.6	21	76.4	38.2			1.8	
					ЛП	100	29	32				В2				15.3				
					Б	60	25	24								15.3				
					Д	110	26	40								7.6				
		10ЛП	2	14	ЛП	40	14	12					0.3	6	21.8	21.8				
		подлесок: Р, ЛЩ, КРЛ Средний																		
		Класс пожарной опасности 4																		
		Краснокнижные растения: Страусник обыкновенный, Купальница европейская, Чина весенняя, Чистяк весенний																		
		Рекреационная х-ка: тип ландшафта Закрыт. вертик.сомкн, эстетическая оценка 1, рекреационная оценка Средняя, Повышенной устойчивости, проходимость Средняя, просматриваемость Средняя, регулирование рекреации не требуется																		
		Особенности: Состав неоднородный, Полнота неравномерная																		

Яузский лесопарк Функциональная зона: Рекреационная зона Квартал 38-2

N выдела	Площадь, га	Состав.Подр.Подл.Покров,почва, рельеф,особ.выд.Происхожд.Кат.земель Хар.лесн. культур Кадастров.оценка	Я Р У С	Высота Яруса	Элемент леса	Возраст	Высота	Диаметр	Кл.Гр.Бонит	Кл.Гр.Бонит	Тип леса ТЛУ	Полнота Сумма пл. сеч.	Запас сырораст. леса, дес.кбм на 1 га	Запас сырораст. леса, дес.кбм общий на выдел	Запас сырораст. леса, дес.кбм по составляющ	Кл. Запас на выделе, дес.кбм: то: варн: ос: ти	Кл. Запас на выделе, дес.кбм: сухостоя: стар.	Кл. Запас на выделе, дес.кбм: ре-дин	Кл. Запас на выделе, дес.кбм: единичных дер.	Кл. Запас на выделе, дес.кбм: захламлен. общий	Кл. Запас на выделе, дес.кбм: захламлен. лик-вида	Хозяйственные мероприятия
1	2	3	4	5	6	7	8	9	10	11	12	13	14	15	16	17	18	19	20	21	22	23	24
10	0.6	6Б2ЛП2Д	1	27	Б	75	27	24	8	4	1	Сслм	0.5	18	10.9	6.5							
					ЛП	90	28	28				В2				2.2							
					Д	100	27	40								2.2							
		подлесок: Р, КРЛ Средний																					
		Класс пожарной опасности 4																					
		Рекреационная х-ка: тип ландшафта П/открыт груп. разм., эстетическая оценка 2, рекреационная оценка Средняя, Устойчивые, проходимость Средняя, просматриваемость Хорошая, треб. незначит. регулир. рекреации																					
11	3.4	Ветровальник			Д																		Уборка неликв.др
		Единичные деревья									1	Дслш									70.1		Лес.культуры
		6ЛП4Б		27	ЛП	90	27	28				С2		1					2				
					Б		26	28											1.4				
		подлесок: ЛЩ, Р Средний																					
		Класс пожарной опасности 3																					
		Повреждения насаждения: Ветровалом, Береза, Сильная поврежденность																					
		Краснокнижные растения: Чина весенняя, Чистяк весенний, Медуница неясная																					
		Рекреационная х-ка: тип ландшафта Открытый с дерев., эстетическая оценка 3, рекреационная оценка Низкая, проходимость Плохая, просматриваемость Хорошая, требуется строгий режим рекреации																					
12	0.3	10Б	1	27	Б	70	27	24	7	3	1	Сслм	0.5	18	5.5	5.5					0.45		Уборка неликв.др
												В2											
		подлесок: Р, КРЛ Средний																					
		Класс пожарной опасности 4																					
		Краснокнижные растения: Чина весенняя, Медуница неясная																					
		Рекреационная х-ка: тип ландшафта Закрыт. гориз. сомкн, эстетическая оценка 1, рекреационная оценка Средняя, Устойчивые, проходимость Хорошая, просматриваемость Средняя, треб. незначит. регулир. рекреации																					
13	0.1	Канава мелиоратив.																					

-

Класс пожарной опасности 5

Земли линейного протяжения: ширина 2.0 м, протяженность 0.58 км

N выдела	Площадь, га	Состав.Подр.Подл.:Покров,почва, рельеф,особ.выд.Про:исхожд.Кат.земель:Хар.лесн. культур:Кадастров.оценка	Я:Р	Вы-:У:С	Эле-:мент:та:Яр:са:ус:а	Воз:ра:ле-:ст	Вы-:со-:ет:зр:зр:те:р:та	Ди:ам:ас:ас:т:та:та:	Кл.Гр.Бо:во:во:ни:	Тип леса ТЛУ	Полн:ота:Сумм: на а пл: 1 га:сеч.: га	Запас сырораст. леса, дес.кбм:общий:по:на:соста:выдел:вляющ:	Кл. Запас на выделе, дес.кбм: то:	ва:ро:ти:	су-:хо-:стоя:	ре-:дин	еди-:нич-:ных:дер.:	захламлен.:общий:	Хозяйственные мероприятия:лик-:вида:
1	2	3	4	5	6	7	8	9	10	11	12	13	14	15	16	17	18	19	20	21	22	23	24

14 0.4 Просеки квартальные

-

Класс пожарной опасности 5
Земли линейного протяжения: ширина 4.0 м, протяженность 1.06 км

15 0.1 Границы окружные

-

Класс пожарной опасности 5
Земли линейного протяжения: ширина 1.0 м, протяженность 0.56 км

Итого по категории
28.6 624 3 78
По составляющим породам

Л	3
Д	44
КЛ	19
Б	322
ЛП	236

Итого по кварталу
28.6 624 3 78
По составляющим породам

Л	3
Д	44
КЛ	19
Б	322
ЛП	236

Отметка об изменениях после лесоустройства

N выдела	Площадь выдела	Наименование выполненного мероприятия, иного воздействия; изменение категории земли; хозяйства	Год проведения (возобновления)	Объемные показатели мероприятия, га, м3	Подпись лица произведшего запись	N выдела	Площадь выдела	Наименование выполненного мероприятия, иного воздействия; изменение категории земли; хозяйства	Год проведения (возобновления)	Объемные показатели мероприятия, га, м3	Подпись лица произведшего запись

Яузский лесопарк Функциональная зона: Рекреационная зона Квартал 38-3

N выдела	Площадь, га	Состав.Подр.Подл.Покров,почва, рельеф,особ.выд.Происхожд.Кат.земель Хар.лесн. культур Кадастров.оценка	Я.Р.У.С	Высота Яруса	Элемент леса	Возраст	Высота	Диаметр	Кл.возраста	Гр.возраста	Бонитет	Тип леса ТЛУ	Полнота Сумма пл. сеч.	Запас сырораст. леса, дес.кбм на 1 га	Запас сырораст. леса, дес.кбм общий на выдел	Запас сырораст. леса, дес.кбм по составляющ.	Кл. Запас на выделе, дес.кбм: товарн. ос. ти	Кл. Запас на выделе, дес.кбм: сухостоя стар.	Кл. Запас на выделе, дес.кбм: ре-дин	Кл. Запас на выделе, дес.кбм: единичных дер.	Кл. Запас на выделе, дес.кбм: захламлен. общий	Кл. Запас на выделе, дес.кбм: захламлен. лик-вида	Хозяйственные мероприятия
1	2	3	4	5	6	7	8	9	10	11	12	13	14	15	16	17	18	19	20	21	22	23	24
1	1.2	8Б2Д+ОС	1	27	Б	65	26	24	7	3	1	Сслм	0.6	21	24.9	19.9							
					Д	120	29	64				В2				5							
					ОС																		
		подлесок: Р, КРЛ Средний																					
		Класс пожарной опасности 4																					
		Краснокнижные растения: Медуница неясная, Медуница неясная																					
		Рекреационная х-ка: тип ландшафта Закрыт. гориз. сомкн, эстетическая оценка 1, рекреационная оценка Средняя, Устойчивые, проходимость Средняя, просматриваемость Средняя, треб. незначит. регулир. рекреации																					
2	1.4	8Д2Б	1	29	Д	150	29	64	8	4	2	Дслш	0.3	14	19.8	15.8							
					Б	70	27	24				С2				4							
		подлесок: ЛЩ, Р Средний																					
		Класс пожарной опасности 3																					
		Рекреационная х-ка: тип ландшафта П/открыт груп. разм., эстетическая оценка 2, рекреационная оценка Средняя, Устойчивые, проходимость Хорошая, просматриваемость Хорошая, треб. незначит. регулир. рекреации																					
3	9.7	6Б2Б2ЛП+Д	1	26	Б	65	25	20	7	3	1	Сслм	0.6	20	193.4	116		4.8			9.7		Выбор.санрубка
					Б	80	28	28				В2				38.7							
					ЛП	110	28	32								38.7							
					Д	150																	
		9ЛП1Д+КЛ	2	14	ЛП	45	14	12					0.4	8	77.4	69.7							
					Д											7.7							
					КЛ																		
		подлесок: Р, ЛЩ Средний																					
		Класс пожарной опасности 4																					
		Краснокнижные растения: Страусник обыкновенный, Чистяк весенний, Медуница неясная																					
		Рекреационная х-ка: тип ландшафта Закрыт. вертик.сомкн, эстетическая оценка 2, рекреационная оценка Средняя, Устойчивые, проходимость Средняя, просматриваемость Средняя, треб. незначит. регулир. рекреации																					

Яузский лесопарк | Функциональная зона: Рекреационная зона | Квартал 38-3

N выдела	Площадь, га	Состав. Покров, рельеф, особ. выд. исхожд. Хар. лесн. культур. Кадастров. оценка	Возраст	Полнота	Запас сырораст. леса, дес.кбм/га	Кл. Запас на выделе, дес.кбм: Сумм. на 1 га	Тип леса	Полнота	Запас сырораст. леса, дес.кбм/га	Кл. Запас на выделе, дес.кбм: общий по выделу	Хозяйственные мероприятия: захламленность	Хозяйственные мероприятия: единичные деревья	Хозяйственные мероприятия: лик. вида
1	2	3	4	5	6	7	8	9	10	11	12	13	14
4	0.4	10ЛП	1	31	ЛП	110	31	32	11	4	1	Дслш С2	0.4	26	11.2	11.2			

подлесок: ЛЩ, Р Редкий
Класс пожарной опасности 4
Краснокнижные растения: Чина весенняя, Чистяк весенний
Рекреационная х-ка: тип ландшафта П/открыт груп. разм., эстетическая оценка 2, рекреационная оценка Средняя, Устойчивые, проходимость Хорошая, просматриваемость Хорошая, треб. незначит. регулир. рекреации

5	1.0	Ветровальник		Д							1	Дслш		0.48		27.8		Выбор.санрубка	
		Единичные деревья																Лес.культуры	
		9ЛП1Б		31	ЛП	110	31	32				С2	1.1			1			
					Б	90	28	28								0.1			

Класс пожарной опасности 3
Повреждения насаждения: Ветровалом, Береза, Сильная поврежденность
Краснокнижные растения: Чина весенняя, Чистяк весенний, Медуница неясная
Рекреационная х-ка: тип ландшафта Открытый с дерев., эстетическая оценка 3, рекреационная оценка Низкая, проходимость Плохая, просматриваемость Хорошая, требуется строгий режим рекреации

6	0.5	10ЛП+ЛП,КЛ	1	31	ЛП	110	31	32	11	4	1	Дслш	0.5	32	16.4	16.4			
					ЛП	50						С2							
					КЛ														

подлесок: ЛЩ, Р Средний
Класс пожарной опасности 4
Краснокнижные растения: Страусник обыкновенный, Чистяк весенний, Медуница неясная
Рекреационная х-ка: тип ландшафта Закрыт. гориз. сомкн, эстетическая оценка 1, рекреационная оценка Средняя, Устойчивые, проходимость Хорошая, просматриваемость Хорошая, треб. незначит. регулир. рекреации

7	0.3	10Б	1	27	Б	65	27	24	7	3	1	Сслм В2	0.5	18	5	5			

подлесок: Р, КРЛ Средний
Класс пожарной опасности 4
Рекреационная х-ка: тип ландшафта Закрыт. гориз. сомкн, эстетическая оценка 1, рекреационная оценка Средняя, Устойчивые, проходимость Хорошая, просматриваемость Хорошая, регулирование рекреации не требуется

N выдела	Площадь, га	Состав.Подр.Подл.Покров,почва, рельеф,особ.выд.Происхожд.Кат.земель:Хар.лесн. культур:Кадастров.оценка	Я:Р:У:С	Высота:Ярус:а	Элемент:леса	Возраст	Высота	Диаметр	Кл.Гр.Бонит	Кл.Гр.Бонит	Тип леса ТЛУ	Полнота	Запас сырораст. леса, дес.кбм	Запас сырораст. леса, дес.кбм	Кл. Запас на выделе, дес.кбм	Кл. Запас на выделе, дес.кбм	Кл. Запас на выделе, дес.кбм	Кл. Запас на выделе, дес.кбм	Хозяйственные мероприятия
												Сумма пл. сеч.	на 1 га	общий на выдел	по составляющ.	сухостоя стар.	ре-дин	единичных дер.	захламлен. общий	лик-вида
1	2	3	4	5	6	7	8	9	10	11	12	13	14	15	16	17	18	19	20	21	22	23	24
8	0.2	Культуры лесные																					
		5Б2ЛП1Д2Л	1	26	Б	66	27	24	7	3	1	Сслм	0.6	20	3.4	1.7							
					ЛП		24	20				В2				0.7							
					Д		22	20								0.3							
					Л		25	24								0.7							
		подлесок: Р, КРЛ Редкий																					
		Класс пожарной опасности 4																					
		Культуры: год создания л/к 1952, состояние Удовлетворительные																					
		Рекреационная х-ка: тип ландшафта Закрыт. гориз. сомкн, эстетическая оценка 1, рекреационная оценка Высокая, Повышенной устойчивости, проходимость Хорошая, просматриваемость Хорошая, регулирование рекреации не требуется																					
9	2.7	Культуры лесные																					
		7ЛП3Д+В,Я	1	24	ЛП	66	25	24	7	3	1	Дслш	0.7	34	93.4	65.4							
					Д		23	20				С2				28							
					В																		
					Я																		
		подлесок: ЛЩ, Р Средний																					
		Класс пожарной опасности 4																					
		Культуры: год создания л/к 1952, состояние Удовлетворительные																					
		Рекреационная х-ка: тип ландшафта Закрыт. гориз. сомкн, эстетическая оценка 1, рекреационная оценка Средняя, Устойчивые, проходимость Средняя, просматриваемость Средняя, треб. незначит. регулир. рекреации																					
10	0.4	Культуры лесные																					
		10ЯЗ	1	24	ЯЗ	66	24	24	7	2	1	Сслм	0.5	18	6.6	6.6							
												В2											
		подлесок: ИВК,КРЛ Густой																					
		Класс пожарной опасности 3																					
		Культуры: год создания л/к 1952, состояние Удовлетворительные																					
		Рекреационная х-ка: тип ландшафта П/открыт груп. разм., эстетическая оценка 2, рекреационная оценка Средняя, Устойчивые, проходимость Хорошая, просматриваемость Хорошая, треб. незначит. регулир. рекреации																					
11	0.7	Прочие земли																					
												-											
		Класс пожарной опасности 5																					

Яузский лесопарк | Функциональная зона: Рекреационная зона | Квартал 38-3

N выдела	Площадь, га	Состав. Покров, рельеф, исхожд. Хар. лесн. культур.	Подр. почва, особ. Кат. земель	Подл. ре-ф-ус	Я: Выс-ус	Элемент леса	Возр.	Выс.	Диам.	Кл. сом.	Гр. поч.	Бон.	Тип леса	Полнота	Запас сырораст. леса, дес.кбм	Кл. ота	Запас на выделе, дес.кбм: общий	по леса	Хозяйственные мероприятия: захламлен.	еди-нич-	ва-жн	су-хо-	ре-ди	Кадастров. оценка	Сечн.: га	ТЛУ
1	2	3	4	5	6	7	8	9	10	11	12	13	14	15	16	17	18	19	20	21	22	23	24			
12	0.9	10Б		1	26	Б	65	26	24	7	3	1	Сслм	0.7	23	19.7	19.7									
													В2													
		подлесок: Р, ЛЩ, КРЛ Средний																								
		Класс пожарной опасности 4																								
		Рекреационная х-ка: тип ландшафта Закрыт. гориз. сомкн, эстетическая оценка 1, рекреационная оценка Высокая, Повышенной устойчивости, проходимость Хорошая, просматриваемость Средняя, регулирование рекреации не требуется																								
13	1.7	7Б3Д		1	27	Б	70	27	24	7	3	1	Сслм	0.5	18	30.7	21.5									
						Д	140	28	64				В2				9.2									
		подлесок: Р, ЛЩ Средний																								
		Класс пожарной опасности 4																								
		Рекреационная х-ка: тип ландшафта П/открыт груп. разм., эстетическая оценка 2, рекреационная оценка Средняя, Устойчивые, проходимость Хорошая, просматриваемость Средняя, треб. незначит. регулир. рекреации																								
14	0.3	Ветровальник				Д																			Выбор.	санрубка
		Единичные деревья										1	Сслм			0.16			3.9						Лес.	культуры
		8В2Д			27	Б	75	27	24				В2	0.7					0.2							
						Д																				
		Класс пожарной опасности 3																								
		Повреждения насаждения: Ветровалом, Береза, Сильная поврежденность																								
		Рекреационная х-ка: тип ландшафта Открытый с дерев., эстетическая оценка 3, рекреационная оценка Низкая, проходимость Плохая, просматриваемость Хорошая, требуется строгий режим рекреации																								
15	0.3	Культуры лесные																								
		6ЛП4Б+Я,В		1	24	ЛП	66	24	20	7	3	2	Дслш	0.7	34	10.4	6.2									
						Б		25	24				С2				4.2									
						Я																				
						В																				
		подлесок: Р, КРЛ Средний																								
		Класс пожарной опасности 4																								
		Культуры: год создания л/к 1952, состояние Удовлетворительные																								
		Рекреационная х-ка: тип ландшафта Закрыт. гориз. сомкн, эстетическая оценка 1, рекреационная оценка Средняя, Устойчивые, проходимость Хорошая, просматриваемость Хорошая, регулирование рекреации не требуется																								

N выдела	Площадь, га	Состав.Подр.Подл.Покров,почва, рельеф,особ.выд.Происхожд.Кат.земель:Хар.лесн. культур:Кадастров.оценка	Я:Р:У:С	Высота:Яруса	Элемент:леса	Возраст	Высота	Диаметр	Кл.Гр.Бонит	Кл.Гр.Бонит	Тип леса ТЛУ	Полнота:Сумма пл. сеч.	Запас сырораст. леса, дес.кбм:на 1 га	Запас сырораст. леса, дес.кбм:общий на выдел	Запас сырораст. леса, дес.кбм:по составляющ.	Кл. Запас на выделе, дес.кбм:товарн:ос:ти	Кл. Запас на выделе, дес.кбм:сухостоя:стар.	Кл. Запас на выделе, дес.кбм:ре-дин	Кл. Запас на выделе, дес.кбм:единичных дер.	Кл. Запас на выделе, дес.кбм:захламлен.:общий	Кл. Запас на выделе, дес.кбм:захламлен.:лик-вида	Хозяйственные мероприятия
1	2	3	4	5	6	7	8	9	10	11	12	13	14	15	16	17	18	19	20	21	22	23	24
16	0.4	Культуры лесные																					
		10Б	1	26	Б	65	26	24	7	3	1	Сслм В2	0.7	23	8.3	8.3							
		10ЛП	2	13	ЛП	35	13	12					0.3	5	1.8	1.8							

подлесок: Р, КРЛ, СВД Средний
Класс пожарной опасности 4
Культуры: год создания л/к 1953, состояние Удовлетворительные
Рекреационная х-ка: тип ландшафта Закрыт. вертик.сомкн, эстетическая оценка 1, рекреационная оценка Высокая, Повышенной устойчивости, проходимость Хорошая, просматриваемость Средняя, регулирование рекреации не требуется

17	0.7	Культуры лесные																					
		8Л2Б	1	26	Л	65	26	24	4	2	1А	Сслм	0.7	30	19.7	15.8							
					Б		25	24				В2				3.9							

подлесок: Р, ЛЩ, КРЛ Средний
Класс пожарной опасности 3
Культуры: год создания л/к 1953, состояние Удовлетворительные
Рекреационная х-ка: тип ландшафта Закрыт. гориз. сомкн, эстетическая оценка 1, рекреационная оценка Высокая, Повышенной устойчивости, проходимость Хорошая, просматриваемость Хорошая, регулирование рекреации не требуется

19	0.9	Культуры лесные																					Выбор.санрубка
		8Л2Б	1	26	Л	66	26	24	4	2	1А	Сслм	0.3	13	12	9.6		0.9			1.4		
					Б		25	24				В2				2.4							

подлесок: КРЛ, СВД Густой
Класс пожарной опасности 3
Культуры: год создания л/к 1952, состояние Удовлетворительные
Краснокнижные растения: Медуница неясная, Медуница неясная
Рекреационная х-ка: тип ландшафта П/открыт груп. разм., эстетическая оценка 2, рекреационная оценка Средняя, Устойчивые, проходимость Хорошая, просматриваемость Хорошая, треб. незначит. регулир. рекреации

21 0.2 Канава мелиоратив.

-

Класс пожарной опасности 5
Земли линейного протяжения: ширина 2.0 м, протяженность 1.14 км

N выдела	Площадь, га	Состав.Подр.Подл.Покров,почва, рельеф,особ.выд.Происхожд.Кат.земель Хар.лесн. культур Кадастров.оценка	Я Р У С	Высота Яруса	Элемент леса	Возраст	Высота	Диаметр	Кл.Гр.Бонитет	Тип леса ТЛУ	Полнота Сумма пл. сеч.	Запас сырораст. леса, дес.кбм на 1 га	Запас сырораст. леса, дес.кбм общий на выдел	Запас сырораст. леса, дес.кбм по составляющ.	Кл. Запас на выделе, дес.кбм: Кл. товарн. ос. ти	Кл. Запас на выделе, дес.кбм: Кл. сухостоя стар.	Кл. Запас на выделе, дес.кбм: Кл. ре-дин	Кл. Запас на выделе, дес.кбм: Кл. единичных дер.	Кл. Запас на выделе, дес.кбм: Кл. захламлен. общий	Кл. Запас на выделе, дес.кбм: Кл. захламлен. лик-вида	Хозяйственные мероприятия
1	2	3	4	5	6	7	8	9	10	11	12	13	14	15	16	17	18	19	20	21	22	23	24

22 0.4 Просеки квартальные

-

Класс пожарной опасности 5
Земли линейного протяжения: ширина 4.0 м, протяженность 0.96 км

23 0.1 Границы окружные

-

Класс пожарной опасности 5
Земли линейного протяжения: ширина 1.0 м, протяженность 1.29 км

24 0.2 Дорога автом.грунтовая

-

Класс пожарной опасности 5
Земли линейного протяжения: ширина 3.0 м, протяженность 0.88 км

Итого по категории

24.5	554	6	1	43	

По составляющим породам

Л	26
Д	66
В	
Я	
ЯЗ	7
КЛ	
Б	245
ОС	
ЛП	210

Яузский лесопарк | Функциональная зона: Хозяйственная зона | Квартал 38-3

N выдела	Площадь, га	Состав. Покров, рельеф, исходд. Хар. лесн. культур. Кадастров. оценка	Подр. почва, особ. Кат. земель	Подл. выд. культ.	Я: Про: Сф: Яр: ус: а	Элемент леса	Возр. ТЛУ	Выс. сеч.	Ди: ам: ет: ас: та	Кл. во: зр: ас: та	Гр. во: зр: та	Бо: ни: т	Тип леса	Полн: ота	Запас сырораст. Сумм: а пл: 1 га	Кл. выдел:	Запас на выделе, дес.кбм: общий	по составляющим	рн: вляющ:	хо- ти:	состояние	дин.	еди- ных дер.	Захламлен. общий	лик- вида	Хозяйственные мероприятия
1	2	3	4	5	6	7	8	9	10	11	12	13	14	15	16	17	18	19	20	21	22	23	24		
18	6.3	Прочие земли																							
						-																			
		Класс пожарной опасности 5																							
20	0.6	Газопровод																							
						-																			
		Класс пожарной опасности 5																							
		Земли линейного протяжения: ширина 10.0 м, протяженность 0.66 км																							
		Итого по категории																							
	6.9																								
		По составляющим породам																							
		Итого по кварталу																							
	31.4																554		6		1		43		
		По составляющим породам																							
																	Л	26							
																	Д	66							
																	В								
																	Я								
																	ЯЗ	7							
																	КЛ								
																	Б	245							
																	ОС								
																	ЛП	210							

О т м е т к а о б и з м е н е н и я х п о с л е л е с о у с т р о й с т в а

N выдела	Площадь выдела	Наименование выполненного мероприятия, иного воздействия; изменение кат. земли; хозяйства	Год проведения (возд.)	Объемные показатели мероприятия, га, м3	Подпись лица произведшего запись	N выдела	Площадь выдела	Наименование выполненного мероприятия, иного воздействия; изменение кат. земли; хозяйства	Год проведения (возд.)	Объемные показатели мероприятия, га, м3	Подпись лица произведшего запись

Яузский лесопарк Функциональная зона: Рекреационная зона Квартал 38-4

N вы-де-ла	Пло-щадь, га	Состав.Подр.Подл.Покров,почва, ре-льеф,особ.выд.Про-исхожд.Кат.земель Хар.лесн. культур Кадастров.оценка	Я Р У С	Вы-со-та Яр ус а	Эле-мент ле-са	Воз ра ст	Вы-со-та	Ди ам ет р	Кл.Гр.Бо ва зр ас та	Кл.Гр.Бо ва зр ас та	Кл.Гр.Бо ни те т	Тип леса ТЛУ	Полн ота Сумм а пл. сеч.	Запас сырораст. леса, дес.кбм на 1 га	Запас сырораст. леса, дес.кбм общий на выдел	Запас сырораст. леса, дес.кбм по соста вляющ	Кл. Запас на выделе, дес.кбм: то ва рн ос ти	Кл. Запас на выделе, дес.кбм: су хо стоя стар.	Кл. Запас на выделе, дес.кбм: ре дин	Кл. Запас на выделе, дес.кбм: еди ных дер.	Кл. Запас на выделе, дес.кбм: захламлен. общий	Кл. Запас на выделе, дес.кбм: захламлен. лик вида	Хозяйственные мероприятия
1	2	3	4	5	6	7	8	9	10	11	12	13	14	15	16	17	18	19	20	21	22	23	24
1	0.5	8Б2ЛП+ЛП	1	29	Б	80	28	28	8	4	1	Сслм	0.4	15	7.5	6							
					ЛП	120	31	36				В2				1.5							
					ЛП	50																	
		подлесок: Р, ЛЩ Средний																					
		Класс пожарной опасности 4																					
		Краснокнижные растения: Чина весенняя, Чистяк весенний, Медуница неясная																					
		Рекреационная х-ка: тип ландшафта П/открыт груп. разм., эстетическая оценка 2, рекреационная оценка Средняя, Устойчивые, проходимость Хорошая, просматриваемость Хорошая, треб. незначит. регулир. рекреации																					
2	0.4	10Д+ЛП	1	30	Д	150	30	72	8	4	2	Дслш	0.4	20	7.9	7.9							
					ЛП							С2											
		подлесок: Р Редкий																					
		Класс пожарной опасности 3																					
		Краснокнижные растения: Чина весенняя, Чистяк весенний																					
		Рекреационная х-ка: тип ландшафта П/открыт груп. разм., эстетическая оценка 1, рекреационная оценка Высокая, Устойчивые, проходимость Хорошая, просматриваемость Хорошая, треб. незначит. регулир. рекреации																					
3	0.3	Ветровальник			Д																		Уборка неликв.др
		Единичные деревья									1	Дслш						0.09			7.6		Лес.культуры
		7ЛП3Б		30	ЛП	110	31	32				С2		2.5						0.6			
					Б	90	29	28												0.2			
		Класс пожарной опасности 3																					
		Повреждения насаждения: Ветровалом, Береза, Сильная поврежденность																					
		Рекреационная х-ка: тип ландшафта Открытый с дерев., эстетическая оценка 3, рекреационная оценка Низкая, проходимость Плохая, просматриваемость Хорошая, требуется строгий режим рекреации																					
4	5.3	7ЛП2ЛП1Д	1	31	ЛП	210	32	60	21	4	1	Дслш	0.7	45	236.9	165.8							
					ЛП	110	30	32				С2				47.4							
					Д	200	29	78								23.7							
		подлесок: ЛЩ, Р Средний																					
		Класс пожарной опасности 4																					
		Краснокнижные растения: Страусник обыкновенный, Чина весенняя, Чистяк весенний, Медуница неясная																					
		Рекреационная х-ка: тип ландшафта П/открыт груп. разм., эстетическая оценка 2, рекреационная оценка Средняя, Устойчивые, проходимость Хорошая, просматриваемость Хорошая, треб. незначит. регулир. рекреации																					
		Особенности: Полнота неравномерная, Объект культ.-ист.насл. "Липняк"																					

N вы-де-ла	Пло-щадь, га	Состав.Подр.Подл.Покров,почва, ре-льеф,особ.выд.Про-исхожд.Кат.земель Хар.лесн. культур Кадастров.оценка	Я Р У С	Вы-со-та Яр ус а	Эле-мент ле-са	Воз-ра ст	Вы-со-та	Ди-ам-ет-р	Кл.Гр.Бо-во-зр-ас-та	Кл.Гр.Бо-во-зр-ас-та	Кл.Гр.Бо-ни-те-т	Тип леса ТЛУ	Полн-ота Сумм: а пл: сеч.	Запас сырораст. леса, дес.кбм на 1 га	Запас сырораст. леса, дес.кбм общий на выдел	Запас сырораст. леса, дес.кбм по соста-вляющ	Кл. Запас на выделе, дес.кбм: то-ва-рн-ос-ти	Кл. Запас на выделе, дес.кбм: су-хо-стоя-стар.	Кл. Запас на выделе, дес.кбм: ре-дин	Кл. Запас на выделе, дес.кбм: еди-нич-ных дер.	Кл. Запас на выделе, дес.кбм: захламлен. общий	Кл. Запас на выделе, дес.кбм: захламлен. лик-вида	Хозяйственные мероприятия
1	2	3	4	5	6	7	8	9	10	11	12	13	14	15	16	17	18	19	20	21	22	23	24
5	7.6	Ветровальник			Д																		Уборка неликв.др
		Единичные деревья									1	Дслш						1.5			188.8		Лес.культуры
		9ЛП1Б		30	ЛП	110	30	32				С2		2.5						17			
					Б															1.9			
		подлесок: ЛЩ, Р Густой																					
		Класс пожарной опасности 3																					
		Повреждения насаждения: Ветровалом, Береза, Сильная поврежденность																					
		Краснокнижные растения: Медуница неясная, Медуница неясная																					
		Рекреационная х-ка: тип ландшафта Открытый с дерев., эстетическая оценка 3, рекреационная оценка Низкая, проходимость Плохая, просматриваемость Хорошая, требуется строгий режим рекреации																					
6	2.7	7ЛП3Д	1	31	ЛП	200	32	60	20	4	1	Дслш	0.4	26	69.7	48.8							
					Д		29	78				С2				20.9							
		подлесок: Р, КРЛ, ЛЩ Редкий																					
		Класс пожарной опасности 4																					
		Краснокнижные растения: Медуница неясная, Медуница неясная																					
		Рекреационная х-ка: тип ландшафта П/открыт груп. разм., эстетическая оценка 1, рекреационная оценка Средняя, Устойчивые, проходимость Хорошая, просматриваемость Хорошая, треб. незначит. регулир. рекреации																					
		Особенности: Объект культ.-ист.насл. "Липняк"																					
7	1.8	4ЛП3Д3Б	1	30	ЛП	140	31	40	14	4	1	Дслш	0.5	32	56.2	22.4					1.8		Уборка неликв.др
					Д		30	64				С2				16.9							
					Б	70	27	24								16.9							
		подлесок: ЛЩ, Р Средний																					
		Класс пожарной опасности 4																					
		Краснокнижные растения: Страусник обыкновенный, Чистяк весенний, Медуница неясная																					
		Рекреационная х-ка: тип ландшафта П/открыт груп. разм., эстетическая оценка 2, рекреационная оценка Средняя, Устойчивые, проходимость Средняя, просматриваемость Средняя, треб. незначит. регулир. рекреации																					

Яузский лесопарк Функциональная зона: Рекреационная зона Квартал 38-4

N выдела	Площадь, га	Состав.Подр.Подл.Покров,почва, рельеф,особ.выд.Происхожд.Кат.земель Хар.лесн. культур Кадастров.оценка	Я Р У С	Высота Яруса	Элемент леса	Возраст	Высота	Диаметр	Кл.Гр.Бонит	Кл.Гр.Бонит	Тип леса ТЛУ	Полнота Сумма пл. сеч.	Запас сырораст. леса, дес.кбм на 1 га	Запас сырораст. леса, дес.кбм общий на выдел	Запас сырораст. леса, дес.кбм по составляющ	Кл. Запас на выделе, дес.кбм: то: вар: ос: ти	Кл. Запас на выделе, дес.кбм: сухостоя: стар.	Кл. Запас на выделе, дес.кбм: ре- дин	Кл. Запас на выделе, дес.кбм: единичных дер.	Кл. Запас на выделе, дес.кбм: захламлен. общий	Кл. Запас на выделе, дес.кбм: захламлен. лик-вида	Хозяйственные мероприятия
1	2	3	4	5	6	7	8	9	10	11	12	13	14	15	16	17	18	19	20	21	22	23	24
8	0.8	8Б2ЛП+Д	1	27	Б	75	27	28	8	4	1	Сслм	0.5	18	14.4	11.5							
					ЛП		28	28				В2				2.9							
					Д																		

подрост: 10Д (20) 3 м, 1 тыс.шт/га, благонадежный
подлесок: Р, ЛЩ, КРЛ Средний
Класс пожарной опасности 4
Краснокнижные растения: Медуница неясная, Медуница неясная
Рекреационная х-ка: тип ландшафта Закрыт. гориз. сомкн, эстетическая оценка 1, рекреационная оценка Средняя, Устойчивые, проходимость Хорошая, просматриваемость Хорошая, треб. незначит. регулир. рекреации

9	3.3	8Б1ЛП1Д+ЛП,КЛ	1	27	Б	75	27	24	8	4	1	Сслм	0.6	21	69.9	55.9						
					ЛП	80	28	28				В2				7						
					Д	120	28	24								7						
					ЛП	50																
					КЛ																	

подлесок: Р, ЛЩ, КРЛ Средний
Класс пожарной опасности 4
Рекреационная х-ка: тип ландшафта Закрыт. гориз. сомкн, эстетическая оценка 1, рекреационная оценка Средняя, Устойчивые, проходимость Средняя, просматриваемость Средняя, треб. незначит. регулир. рекреации

10	2.0	Культуры лесные																				
		6Д1ЛП1В2Б+Л	1	22	Д	65	21	20	4	2	1	Дслш	0.6	18	36.4	21.9						
					ЛП		23	24				С2				3.6						
					В		21	20								3.6						
					Б		24	20								7.3						
					Л																	

подлесок: ЛЩ, Р Средний
Класс пожарной опасности 3
Культуры: год создания л/к 1953, состояние Удовлетворительные
Краснокнижные растения: Медуница неясная, Медуница неясная
Рекреационная х-ка: тип ландшафта Закрыт. гориз. сомкн, эстетическая оценка 1, рекреационная оценка Средняя, Устойчивые, проходимость Средняя, просматриваемость Средняя, треб. незначит. регулир. рекреации

N выдела	Площадь, га	Состав.Подр.Подл.Покров,почва, рельеф,особ.выд.Происхожд.Кат.земель Хар.лесн. культур Кадастров.оценка	Я Р У С	Высота Яруса	Элемент леса	Возраст	Высота	Диаметр	Кл.возраста	Гр.возраста	Бонитет	Тип леса ТЛУ	Полнота Сумма пл. сеч.	Запас сырораст. леса, дес.кбм на 1 га	Запас сырораст. леса, дес.кбм общий на выдел	Запас сырораст. леса, дес.кбм по составляющ.	Кл. то: вар: ос: ти	Запас на выделе, дес.кбм: сухостоя: стар.	Запас на выделе, дес.кбм: редин	Запас на выделе, дес.кбм: единичных дер.	Запас на выделе, дес.кбм: захламлен. общий	Запас на выделе, дес.кбм: захламлен. лик-вида	Хозяйственные мероприятия
1	2	3	4	5	6	7	8	9	10	11	12	13	14	15	16	17	18	19	20	21	22	23	24
11	0.7	7Б3ЛП+Д	1	28	Б	70	27	24	7	3	1	Сслм	0.6	22	15.1	10.6							
					ЛП	120	30	36				В2				4.5							
					Д	140																	
		10ЛП+КЛ	2	14	ЛП	40	14	12					0.3	6	4.1	4.1							
					КЛ																		
		подлесок: Р, ЛЩ Средний																					
		Класс пожарной опасности 4																					
		Краснокнижные растения: Страусник обыкновенный, Медуница неясная																					
		Рекреационная х-ка: тип ландшафта Закрыт. вертик.сомкн, эстетическая оценка 2, рекреационная оценка Средняя, Устойчивые, проходимость Средняя, просматриваемость Средняя, треб. незначит. регулир. рекреации																					
12	0.4	Культуры лесные																					
		4Д3Я3Б	1	21	Д	65	20	16	4	2	2	Дслш	0.5	15	6.7	2.7							
					Я		22	20				С2				2							
					Б	65										2							
		подлесок: КРЛ, Р Редкий																					
		Класс пожарной опасности 3																					
		Культуры: год создания л/к 1953, состояние Удовлетворительные																					
		Рекреационная х-ка: тип ландшафта Закрыт. гориз. сомкн, эстетическая оценка 1, рекреационная оценка Средняя, Устойчивые, проходимость Средняя, просматриваемость Средняя, треб. незначит. регулир. рекреации																					
13	1.3	9Б1ЛП	1	26	Б	65	26	24	7	3	1	Сслм	0.7	23	30.5	27.5							
					ЛП	70	25	24				В2				3							
		10ЛП+Д	2	14	ЛП	40	14	12					0.4	8	10.6	10.6							
					Д																		
		подлесок: Р, ЛЩ Средний																					
		Класс пожарной опасности 4																					
		Краснокнижные растения: Страусник обыкновенный																					
		Рекреационная х-ка: тип ландшафта Закрыт. вертик.сомкн, эстетическая оценка 1, рекреационная оценка Высокая, Повышенной устойчивости, проходимость Хорошая, просматриваемость Средняя, треб. незначит. регулир. рекреации																					

Яузский лесопарк — Функциональная зона: Рекреационная зона — Квартал 38-4

N выдела	Площадь, га	Состав. Покров, рельеф, Хар. лесн. культур, Кадастров. оценка	Подр. почва, особ. выд. исхожд.	Подл. Прос. Кат. земель.	Я: Вы- со- Яр ус а	Элемент	Высота	Диаметр	Кл. бон.	Гр. поло.	Бо: ни:	Тип леса ТЛУ	Полнота Сумм. на 1 га сеч.:	Запас сырораст. леса, дес.кбм общий на выдел	Кл. Запас на выделе, дес.кбм: то: по сост.	ва: су- ре- рн: хо-	еди- нич- ных	Захламлен. общий	лик-	Хозяйственные мероприятия вида
1	2	3	4	5	6	7	8	9	10	11	12	13	14	15	16	17	18	19	20	21
14	1.0	Культуры лесные																		
		3ЛП2КЛ2Л3Б	1	23	ЛП	51	23	20	6	2	1	Дслш	0.7	31	31.2	9.4				
					КЛ		22	16				С2				6.2				
					Л		22	20								6.2				
					Б	75	25	24								9.4				
		подлесок: ЛЩ, Р Средний																		
		Класс пожарной опасности 4																		
		Культуры: год создания л/к 1967, состояние Удовлетворительные																		
		Рекреационная х-ка: тип ландшафта Закрыт. гориз. сомкн, эстетическая оценка 1, рекреационная оценка Высокая, Повышенной устойчивости, проходимость Средняя, просматриваемость Хорошая, регулирование рекреации не требуется																		
15	0.2	Культуры лесные																		
		10Л	1	24	Л	66	24	24	4	2	1	Сслм	0.6	23	4.1	4.1				
												В2								
		подлесок: Р, КРЛ Средний																		
		Класс пожарной опасности 3																		
		Культуры: год создания л/к 1952, состояние Удовлетворительные																		
		Рекреационная х-ка: тип ландшафта Закрыт. гориз. сомкн, эстетическая оценка 1, рекреационная оценка Высокая, Повышенной устойчивости, проходимость Хорошая, просматриваемость Хорошая, регулирование рекреации не требуется																		
16	3.2	Культуры лесные																		
		6Д3ЛП1Б+Д,Л,ЛП	1	20	Д	51	20	16	3	2	1	Дслш	0.6	16	51.4	30.9				
					ЛП		19	16				С2				15.4				
					Б	75	24	24								5.1				
					Д	190														
					Л	60														
					ЛП	190														
		подлесок: КРЛ, Р Средний																		
		Класс пожарной опасности 3																		
		Культуры: год создания л/к 1967, состояние Удовлетворительные																		
		Рекреационная х-ка: тип ландшафта Закрыт. гориз. сомкн, эстетическая оценка 1, рекреационная оценка Средняя, Повышенной устойчивости, проходимость Хорошая, просматриваемость Хорошая, регулирование рекреации не требуется																		

Яузский лесопарк — Функциональная зона: Рекреационная зона — Квартал 38-4

N выдела	Площадь, га	Состав. Покров, рельеф, исходн. Хар. лесн. культур: Кадастров. оценка	Подр. почва, особ. Кат. земель	Подл. выд. Сомкн. Яр. Ярус	Высота	Элемент леса	Возраст	Вы- сота	Диаметр	Кл. бон.	Гр. поло.	Тип леса, ТЛУ	Полнота	Запас сырораст. леса, дес.кбм: Сумм. на 1 га пл. сеч.: га	Кл. Запас на выделе, дес.кбм: общий	по породам	Состояние	Устойчивость	Единичн. захламлен.	Хозяйственные мероприятия: общий	Ликвидируемых	Вида
1	2	3	4	5	6	7	8	9	10	11	12	13	14	15	16	17	18	19	20	21	22	23	24
17	0.2	Культуры лесные																					
		10Б	1	27	Б	65	27	24	7	3	1	Сслм В2	0.4	14	2.5	2.5						
		6Я2Д1ЛП1В	2	16	Я	65	16	12					0.4	8	1.4	0.9						
					Д		15	14								0.3						
					ЛП	45	16	16								0.1						
					В		16	12								0.1						
		подлесок: Р, ЛЩ Средний																				
		Класс пожарной опасности 4																				
		Культуры: год создания л/к 1953, состояние Удовлетворительные																				
		Рекреационная х-ка: тип ландшафта Закрыт. вертик.сомкн, эстетическая оценка 2, рекреационная оценка Средняя, Устойчивые, проходимость Хорошая, просматриваемость Средняя, треб. незначит. регулир. рекреации																				
18	0.3	Культуры лесные																				
		8Л2Б	1	21	Л	56	21	20	3	2	1	Сслм В2	0.6	20	5.7	4.6						
					Б		23	24								1.1						
		подлесок: Р Редкий																				
		Класс пожарной опасности 3																				
		Культуры: год создания л/к 1962, состояние Удовлетворительные																				
		Рекреационная х-ка: тип ландшафта Закрыт. гориз. сомкн, эстетическая оценка 1, рекреационная оценка Средняя, Повышенной устойчивости, проходимость Хорошая, просматриваемость Хорошая, регулирование рекреации не требуется																				
19	0.2	Прочие земли																				
		-																				
		Класс пожарной опасности 5																				
21	0.0	Канава мелиоратив.																				
		-																				
		Класс пожарной опасности 5																				
		Земли линейного протяжения: ширина 2.0 м, протяженность 0.23 км																				

Яузский лесопарк | Функциональная зона: Рекреационная зона | Квартал 38-4

N выдела	Площадь, га	Состав. Покров, рельеф, исхожд. Хар. лесн. культур. Кадастров. оценка	Подр. почва, особ. Кат. земель	Подл. выд. Яр	Элемент леса	Возраст	Вы-сота	Диаметр	Кл. бонитета	Тип леса	Полнота	Запас сырораст. Сумм: на 1 га	Кл. Запас на выделе, дес.кбм: общий	по составляющим породам	Хозяйственные мероприятия
1	2	3	4	5	6	7	8	9	10	11	12	13	14	15	16	17	18	19	20	21	22	23	24
22	0.5	Просеки квартальные																					
													-										
		Класс пожарной опасности 5 Земли линейного протяжения: ширина 4.0 м, протяженность 1.18 км																					
23	0.1	Границы окружные																					
													-										
		Класс пожарной опасности 5 Земли линейного протяжения: ширина 1.0 м, протяженность 0.62 км																					
		Итого по категории																					
	32.7													662			2		20		198		
		По составляющим породам																					
														Л	15								
														Д	132								
														В	4								
														Я	3								
														КЛ	6								
														Б	156								
														ЛП	346								

Яузский лесопарк | Функциональная зона: Хозяйственная зона | Квартал 38-4

N выдела	Площадь, га	Состав. Покров, рельеф, исходжд. Хар. лесн. культур. Кадастров. оценка	Подр. почва, особ. Кат. земель	Подл. выд. Сомкн. Яр. Ед.	Я: Разр. Ст. Возр. Класс	Вы-: Элемент леса	Воз: Ярус	Вы-: Состав	Ди: Порода	Кл. Бон.	Гр. Тип леса ТЛУ	Полнота	Запас сырораст. леса, дес.кбм: Сумм. на 1 га пл. сеч.: га	Кл. Запас на выделе, дес.кбм: общий	по составляющим породам	Хозяйственные мероприятия: захламленн.	единич.	общий	лик.	вида
1	2	3	4	5	6	7	8	9	10	11	12	13	14	15	16	17	18	19	20	21
20	0.3	Газопровод																		
													-							
		Класс пожарной опасности 5																		
		Земли линейного протяжения: ширина 10.0 м, протяженность 0.27 км																		
		Итого по категории																		
	0.3																			
		По составляющим породам																		
		Итого по кварталу																		
	32.9													662		2		20	198	
		По составляющим породам																		
														Л	15					
														Д	132					
														В	4					
														Я	3					
														КЛ	6					
														Б	156					
														ЛП	346					

Отметка об изменениях после лесоустройства

N выдела	Площадь выдела	Наименование выполненного мероприятия, иного воздействия; изменение категории земли; хозяйства	Год проведения (возобновления)	Объемные показатели мероприятия, га, м3	Подпись лица произведшего запись	N выдела	Площадь выдела	Наименование выполненного мероприятия, иного воздействия; изменение категории земли; хозяйства	Год проведения (возобновления)	Объемные показатели мероприятия, га, м3	Подпись лица произведшего запись

Яузский лесопарк — Функциональная зона: Рекреационная зона — Квартал 39-1

N выдела	Площадь, га	Состав. Покров, почва, рельеф, особ. выд. Исхожд. Кат. земель: Хар. лесн. культур: Кадастров. оценка	Ярус	Элемент леса	Возраст, лет	Высота, м	Диаметр, см	Кл. бонитета	Тип леса	Полнота	Запас сырораст. леса, дес.кбм: Сумм на 1 га	Кл. Запас на выделе, дес.кбм: общий	по преобл. породе	Хозяйственные мероприятия: захламленность	Хозяйственные мероприятия: единичного вида	Хозяйственные мероприятия: общий	Хозяйственные мероприятия: ликвидные
1	0.3	10Б+ОС,Б	1	Б	75	24	28	8	Сслм	0.7	22	7.3	7.3			0.17	
				ОС	40				В2								
				Б	45												
		подрост: 10Е+Д (20) 4 м, 0.5 тыс.шт/га, благонадежный															
		подлесок: Ж, ЧР, ЛЩ Средний															
		Класс пожарной опасности 4															
		Рекреационная х-ка: тип ландшафта Закрыт. вертик.сомкн, эстетическая оценка 2, рекреационная оценка Средняя, Повышенной устойчивости, проходимость Средняя, просматриваемость Средняя, регулирование рекреации не требуется															
		Особенности: Состав неоднородный, Полнота неравномерная, Насаждение разновозрастное, Размещение подроста груп.															
2	0.6	9Б1Д+ЛП	1	Б	65	22	28	7	Еслш	0.9	24	13.9	12.5			0.6	
				Д	100	23	44		С2				1.4				
				ЛП													
		6Д4ЛП+Е	2	Д	40	11	12			0.3	4	2.3	1.4				
				ЛП		14	16						0.9				
				Е													
		подрост: 5Д5ЛП (15) 2 м, 0.5 тыс.шт/га, благонадежный															
		подлесок: ЧР Средний															
		Класс пожарной опасности 4															
		Краснокнижные растения: Страусник обыкновенный															
		Рекреационная х-ка: тип ландшафта Закрыт. вертик.сомкн, эстетическая оценка 1, рекреационная оценка Высокая, Повышенной устойчивости, проходимость Средняя, просматриваемость Средняя, регулирование рекреации не требуется															
		Особенности: Состав неоднородный, Полнота неравномерная, Насаждение разновозрастное, Размещение подроста груп.															

Яузский лесопарк — Функциональная зона: Рекреационная зона — Квартал 39-1

N выдела	Площадь, га	Состав. Покров, рельеф, исходд. Хар. лесн. Кадастров.	Подр. почва, особ. Кат. культур: оценка	Подл. ре-льеф, выд. земель:	Я: Р: У: С:	Вы-со-та	Эле-мент	Воз-ра-ст	Вы-со-та	Ди-ам-ет	Кл. во: зр: ас:	Гр. во: зр: ас:	Бо-ни-т	Тип леса ТЛУ	Полнота	Запас сырораст. Сумм: на 1 га	Кл. Запас на выделе, дес.кбм: то: ва:	су-	ре-	еди-	захламлен.: ных	общий	лик-	Хозяйственные мероприятия вида
1	2	3			4	5	6	7	8	9	10	11	12	13	14	15	16	17	18	19	20	21	22	23	24
3	0.6	6Б3ОС1Д			1	22	Б	65	22	24	7	3	2	Сслм	0.7	19	11.7	7						0.6	
							ОС		22	24				В2				3.5							
							Д	100	21	52								1.2							
		6Д4Е+ЛП,Б			2	10	Д	35	9	8					0.3	3	1.8	1.1							
							Е		11	16								0.7							
							ЛП																		
							Б																		
		подрост: 8Д2Е (20) 4 м, 0.5 тыс.шт/га, благонадежный																							
		подлесок: Р, ЛЩ Средний																							
		Класс пожарной опасности 4																							
		Краснокнижные растения: Страусник обыкновенный, Медуница неясная																							
		Рекреационная х-ка: тип ландшафта Закрыт. вертик.сомкн, эстетическая оценка 2, рекреационная оценка Средняя, Повышенной устойчивости, проходимость Средняя, просматриваемость Средняя, регулирование рекреации не требуется																							
		Особенности: Состав неоднородный, Полнота неравномерная, Насаждение разновозрастное, Размещение подроста груп.																							
4	1.3	8ЛП2ЛП+Б,Д,ОС			1	24	ЛП	80	24	32	8	4	2	Сслм	0.8	38	48.4	38.7						0.6	
							ЛП			40				В2				9.7							
							Б																		
							Д																		
							ОС																		
		подрост: 10Д (20) 5 м, 0.5 тыс.шт/га, благонадежный																							
		подлесок: БРК, ЧР, ЛЩ Средний																							
		Класс пожарной опасности 4																							
		Краснокнижные растения: Медуница неясная, Медуница неясная																							
		Рекреационная х-ка: тип ландшафта Закрыт. гориз. сомкн, эстетическая оценка 1, рекреационная оценка Высокая, Повышенной устойчивости, проходимость Хорошая, просматриваемость Средняя, регулирование рекреации не требуется																							
		Особенности: Состав неоднородный, Размещение подроста груп., Полнота неравномерная, Насаждение разновозрастное																							

Яузский лесопарк | Функциональная зона: Рекреационная зона | Квартал 39-1

N выдела	Площадь, га	Состав. Покров, рельеф, Кадастров. оценка	Подр. почва, особ. Хар.	Подл. Кат.	Я: Возр.	Элемент	Возр.	Выс.	Диам.	Кл. сомкн.	Гр. сомкн.	Бон.	Тип леса	Полнота	Запас сырораст. леса, дес.кбм: Сумм на 1 га	общий по выдел	Кл. Запас на выделе, дес.кбм: породный состав	устойчивость	Захламленность: общий	Захламленность: ликвидная	Хозяйственные мероприятия: вид
5	0.9	5Б2ОЛЧ3С+Д,Е			1	Б	65	16	14	7	3	2	Сслм	0.5	9	7.9	3.9			0.9	
						ОЛЧ			16				В2				1.6				
						С											2.4				
						Д	40														
						Е	40														
		подрост: 7Д3Е (15) 2 м, 0.5 тыс.шт/га, благонадежный подлесок: СПР, ИВК, ЧР Средний Класс пожарной опасности 4 Краснокнижные растения: Страусник обыкновенный, Медуница неясная Рекреационная х-ка: тип ландшафта Закрыт. вертик.сомкн, эстетическая оценка 3, рекреационная оценка Низкая, Повышенной устойчивости, проходимость Плохая, просматриваемость Плохая, регулирование рекреации не требуется Особенности: Площадь заболочена, Размещение подроста груп., Состав неоднородный, Полнота неравномерная, Насаждение разновозрастное																			
6	1.3	Культуры лесные																			Проходн.1 оч.
		10С+Б			1	С	68	20	28	4	2	2	Счрм	0.9	28	35.1	35.1			1.3	20%
						Б							В3								
		8Е1Д1ЛП+КЛО			2	Е	45	14	16					0.3	6	7.5	5.9				
						Д		12	10								0.8				
						ЛП		14	14								0.8				
						КЛО															
		подрост: 9Е1Д (20) 4 м, 1 тыс.шт/га, благонадежный подлесок: Р Редкий Класс пожарной опасности 4 Культуры: год создания л/к 1952, состояние Удовлетворительные Краснокнижные растения: Страусник обыкновенный, Ландыш майский Рекреационная х-ка: тип ландшафта Закрыт. вертик.сомкн, эстетическая оценка 2, рекреационная оценка Средняя, Устойчивые, проходимость Средняя, просматриваемость Средняя, регулирование рекреации не требуется																			

Яузский лесопарк — Функциональная зона: Рекреационная зона — Квартал 39-1

N выдела	Площадь, га	Состав. Покров, рельеф, исходжд. Хар.лесн. Кадастров.	Подр. почва, особ. культур: оценка	Подл.: ре-: со-: та : ра : ле- : са : ст : та : ус : а	Я: Р: У: С:	Вы- Эле- мент	Воз: Вы-: Ди: Кл.Гр. Бо: ра : со-: ет: зр: зр: те:	Тип леса ТЛУ	Полн: ота : леса, Сумм: а пл: сеч.:	Запас сырораст. Кл. Запас на выделе, дес.кбм: леса, дес.кбм: на 1 га	общий: на выдел:	по соста: рн: хо- ос: вляющ:	ва: су- стоя: ти:	ре- дин ных	еди-: нич-: общий: дер.:	захламлен.: лик-: вида:	Хозяйственные мероприятия
1	2	3		4: 5		6	7	8	9:10:11:12:	13	14	15	16	17	18: 19	20	21	22	23	24
7	0.2	10Б+С,Е		1	24	Б С Е	65	24	28 7 3 2	Счрм В3	0.7	22	5.1	5.1						
		5Е3Б2Д+ЛП		2	12	Е Б Д ЛП	40	12 12 10	16 14 12		0.4	6	1.4	0.7 0.4 0.3						
		подрост: 8Е2Д (20) 5 м, 0.5 тыс.шт/га, благонадежный подлесок: Р Редкий Класс пожарной опасности 4 Краснокнижные растения: Страусник обыкновенный, Ландыш майский Рекреационная х-ка: тип ландшафта Закрыт. вертик.сомкн, эстетическая оценка 2, рекреационная оценка Средняя, Устойчивые, проходимость Хорошая, просматриваемость Хорошая, треб. незначит. регулир. рекреации Особенности: Полнота неравномерная, Насаждение разновозрастное, Размещение подроста груп., Состав неоднородный																		
8	1.9	10ЛП+Д,Б		1	26	ЛП Д Б	100	26	40 10 4 2	Сслм В2	0.7	37	69.2	69.2					1.9	
		6КЛ4ЛП+Д,Е		2	13	КЛ ЛП Д Е	35	12 15	10 12		0.3	4	7.5	4.5 3						
		подрост: 8Е2Д (20) 4 м, 0.5 тыс.шт/га, благонадежный подлесок: ЛЩ, ЧР Редкий Класс пожарной опасности 4 Краснокнижные растения: Страусник обыкновенный Рекреационная х-ка: тип ландшафта Закрыт. вертик.сомкн, эстетическая оценка 1, рекреационная оценка Высокая, Повышенной устойчивости, проходимость Хорошая, просматриваемость Хорошая, регулирование рекреации не требуется Особенности: Полнота неравномерная, Насаждение разновозрастное, Состав неоднородный, Размещение подроста груп.																		

Яузский лесопарк Функциональная зона: Рекреационная зона Квартал 39-1

N выдела	Площадь, га	Состав.Подр.Подл.Покров,почва, рельеф,особ.выд.Происхожд.Кат.земель Хар.лесн. культур Кадастров.оценка	Я Р У С	Высота Яруса	Элемент леса	Возраст	Высота	Диаметр	Кл.возраста	Гр.возраста	Бонитет	Тип леса ТЛУ	Полнота Сумма пл. сеч.	Запас сырораст. леса, дес.кбм на 1 га	Запас сырораст. леса, дес.кбм общий на выдел	Запас сырораст. леса, дес.кбм по составляющ	Кл. Запас на выделе, дес.кбм: то: варн: ос: ти	Кл. Запас на выделе, дес.кбм: сухостоя: стар.	Кл. Запас на выделе, дес.кбм: ре-дин	Кл. Запас на выделе, дес.кбм: единичных дер.	Кл. Запас на выделе, дес.кбм: захламлен. общий	Кл. Запас на выделе, дес.кбм: захламлен. лик-вида	Хозяйственные мероприятия
1	2	3	4	5	6	7	8	9	10	11	12	13	14	15	16	17	18	19	20	21	22	23	24
9	1.7	9Б1ЛП+Е,С	1	24	Б	65	24	24	7	3	2	Сслм	0.8	25	43.1	38.8							
					ЛП			32				В2				4.3							
					Е			32															
					С			32															
		8ЛП2Е+Д,КЛ	2	17	ЛП	40	15	16					0.3	8	13.8	11							
					Е	40	26	20								2.8							
					Д																		
					КЛ																		
		подрост: 10Е (15) 3 м, 2 тыс.шт/га, благонадежный																					
		подлесок: Р, ЛЩ, Ж Средний																					
		Класс пожарной опасности 4																					
		Краснокнижные растения: Страусник обыкновенный, Чистяк весенний																					
		Рекреационная х-ка: тип ландшафта Закрыт. вертик.сомкн, эстетическая оценка 1, рекреационная оценка Высокая, Повышенной устойчивости, проходимость Хорошая, просматриваемость Хорошая, регулирование рекреации не требуется																					
		Особенности: Насаждение разновозрастное, Размещение подроста груп., Полнота неравномерная, Состав неоднородный																					
10	2.0	7ЛП1Б1Д1С	1	25	ЛП	100	25	44	10	4	2	Сслм	0.6	30	60.3	42.3					2		
					Б	65	23	28				В2				6							
					Д	140	24	64								6							
					С		26	56								6							
		6ЛП2Д2Е	2	14	ЛП	40	15	16					0.4	8	16.1	9.7							
					Д		12	12								3.2							
					Е		14	16								3.2							
		подрост: 5Е5Д (25) 5 м, 0.5 тыс.шт/га, благонадежный																					
		подлесок: ЧР, ЛЩ, Ж Средний																					
		Класс пожарной опасности 4																					
		Краснокнижные растения: Страусник обыкновенный, Чистяк весенний, Медуница неясная																					
		Рекреационная х-ка: тип ландшафта Закрыт. вертик.сомкн, эстетическая оценка 1, рекреационная оценка Высокая, Повышенной устойчивости, проходимость Хорошая, просматриваемость Средняя, регулирование рекреации не требуется																					
		Особенности: Полнота неравномерная, Насаждение разновозрастное, Состав неоднородный, Размещение подроста груп.																					

Яузский лесопарк — Функциональная зона: Рекреационная зона — Квартал 39-1

N выдела	Площадь, га	Состав. Покров, почва, рельеф, особ. выд. Исхожд. Кат. земель: Хар. лесн. культур: Кадастров. оценка	Ярус	Возраст	Элемент леса	Высота, м	Диаметр, см	Класс бонитета	Тип леса	Полнота	Запас сырораст. леса, дес.кбм: Сумм. на 1 га пл. сеч.:	Кл. Запас на выделе, дес.кбм: общий на выдел	по преобл.	Категория состояния	Категория ценности	Единица хозяйственного выдела	Захламленность: общий	Захламленность: ликвидная	Хозяйственные мероприятия: вид
1	2	3	4	5	6	7	8	9	10	11	12	13	14	15	16	17	18	19	20	21	22	23	24
11	0.7	5С3ЛП2Б+Д,КЛ	1	25	С	140	27	56	7	4	2	Сслм	0.6	25	18.2	9.1							
					ЛП	100	25	44				В2				5.5							
					Б	65	22	28								3.6							
					Д																		
					КЛ																		
		4ЛП4Д2Е	2	11	ЛП	35	12	14					0.4	5	3.6	1.4							
					Д	35	10	12								1.5							
					Е		9	14								0.7							
		подрост: 6Д4Е (25) 5 м, 1 тыс.шт/га, благонадежный																					
		подлесок: Ж, ЛЩ Средний																					
		Класс пожарной опасности 3																					
		Краснокнижные растения: Медуница неясная, Медуница неясная																					
		Рекреационная х-ка: тип ландшафта Закрыт. вертик.сомкн, эстетическая оценка 1, рекреационная оценка Высокая, Повышенной устойчивости, проходимость Средняя, просматриваемость Средняя, регулирование рекреации не требуется																					
		Особенности: Состав неоднородный, Полнота неравномерная, Насаждение разновозрастное, Размещение подроста груп.																					
12	1.8	7Б1Д2С	1	22	Б	65	21	24	7	3	2	Сслм	0.8	22	39.9	27.9						1.8	
					Д	150	24	60				В2				4							
					С	150	25	56								8							
		10Е+Д,ЛП	2	16	Е	50	16	16					0.3	8	14.5	14.5							
					Д																		
					ЛП																		
		подрост: 10Д (20) 5 м, 0.5 тыс.шт/га, благонадежный																					
		подлесок: БРК, ЧР, ЛЩ Средний																					
		Класс пожарной опасности 4																					
		Краснокнижные растения: Медуница неясная, Медуница неясная																					
		Рекреационная х-ка: тип ландшафта Закрыт. гориз. сомкн, эстетическая оценка 1, рекреационная оценка Высокая, Повышенной устойчивости, проходимость Хорошая, просматриваемость Средняя, регулирование рекреации не требуется																					
		Особенности: Состав неоднородный, Полнота неравномерная, Насаждение разновозрастное, Размещение подроста груп.																					

Яузский лесопарк Функциональная зона: Рекреационная зона Квартал 39-1

N выдела	Площадь, га	Состав.Подр.Подл.Покров,почва, рельеф,особ.выд.Происхожд.Кат.земель Хар.лесн. культур Кадастров.оценка	Я Р У С	Высота Яруса	Элемент леса	Возраст	Высота	Диаметр	Кл.Гр.Бонитета	Кл.Гр.Бонитета	Тип леса ТЛУ	Полнота Сумма пл. сеч.	Запас сырораст. леса, дес.кбм на 1 га	Запас сырораст. леса, дес.кбм общий на выдел	Запас сырораст. леса, дес.кбм по составляющ.	Кл. Запас на выделе, дес.кбм: то: варн: ос: ти	Кл. Запас на выделе, дес.кбм: сухостоя: стар.	Кл. Запас на выделе, дес.кбм: ре-дин	Кл. Запас на выделе, дес.кбм: единичных дер.	Кл. Запас на выделе, дес.кбм: захламлен. общий	Кл. Запас на выделе, дес.кбм: захламлен. лик-вида	Хозяйственные мероприятия
1	2	3	4	5	6	7	8	9	10	11	12	13	14	15	16	17	18	19	20	21	22	23	24
13	2.0	6ЛП3ЛП1Б+ОС,С	1	24	ЛП	150	24	62	8	4	3	Дслш	0.9	42	83.2	49.9					4		Уборка неликв.др
					ЛП	85		40				С2				25							
					Б	65	22	24								8.3							
					ОС																		
					С																		
		5Е2Б2ЛП1Д+КЛО	2	12	Е	40	11	16					0.3	5	9.9	4.9							
					Б		14	14								2							
					ЛП		13	16								2							
					Д											1							
					КЛО																		

подрост: 8Е2Д (25) 5 м, 1 тыс.шт/га, благонадежный
подлесок: Р Редкий
Класс пожарной опасности 3
Краснокнижные растения: Страусник обыкновенный, Чистяк весенний, Медуница неясная
Рекреационная х-ка: тип ландшафта Закрыт. вертик.сомкн, эстетическая оценка 1, рекреационная оценка Высокая, Повышенной устойчивости, проходимость Средняя, просматриваемость Средняя, регулирование рекреации не требуется
Особенности: Состав неоднородный, Полнота неравномерная, Насаждение разновозрастное, Размещение подроста груп.

14	2.1	7ЛП2Д1Б	1	23	ЛП	90	23	36	9	4	2	Сслм	0.7	32	67	46.9					2.1	
					Д	120	24	62				В2				13.4						
					Б	70	24	28								6.7						
		4Е3Д3ЛП	2	11	Е	35	11	14					0.3	4	8.4	3.4						
					Д		9	10								2.5						
					ЛП		13	14								2.5						

подрост: 5Е5Д (20) 4 м, 1 тыс.шт/га, благонадежный
подлесок: Р, ЧР, ЛЩ, Ж Средний
Класс пожарной опасности 4
Краснокнижные растения: Чистяк весенний, Медуница неясная
Рекреационная х-ка: тип ландшафта Закрыт. вертик.сомкн, эстетическая оценка 1, рекреационная оценка Высокая, Повышенной устойчивости, проходимость Хорошая, просматриваемость Средняя, регулирование рекреации не требуется
Особенности: Полнота неравномерная, Насаждение разновозрастное, Размещение подроста груп., Состав неоднородный

Яузский лесопарк Функциональная зона: Рекреационная зона Квартал 39-1

N выдела	Площадь, га	Состав.Подр.Подл.Покров,почва, рельеф,особ.выд.Происхожд.Кат.земель Хар.лесн. культур Кадастров.оценка	Я Р У С	Высота Яруса	Элемент леса	Возраст	Высота	Диаметр	Кл.возраста	Гр.возраста	Бонитет	Тип леса ТЛУ	Полнота Сумма пл. сеч.	Запас сырораст. леса, дес.кбм на 1 га	Запас сырораст. леса, дес.кбм общий на выдел	Запас сырораст. леса, дес.кбм по составляющ	Кл. Запас на выделе, дес.кбм: товарн. ос. ти	Кл. Запас на выделе, дес.кбм: сухостоя стар.	Кл. Запас на выделе, дес.кбм: ре-дин	Кл. Запас на выделе, дес.кбм: единичных дер.	Кл. Запас на выделе, дес.кбм: захламлен. общий	Кл. Запас на выделе, дес.кбм: захламлен. лик-вида	Хозяйственные мероприятия
1	2	3	4	5	6	7	8	9	10	11	12	13	14	15	16	17	18	19	20	21	22	23	24
15	1.9	7Б2ЛП1Д+С	1	25	Б	75	25	28	8	4	2	Сслм	0.7	22	42	29.4		1			3.8		Выбор.санрубка
					ЛП	85	24	36				В2				8.4							
					Д	150	24	64								4.2							
					С																		
		6Е2ЛП1Д1КЛ	2	19	Е	50	20	20					0.3	10	19.1	11.5							
					ЛП		17	16								3.8							
					Д		14	12								1.9							
					КЛ		19	10								1.9							

Класс пожарной опасности 4
Краснокнижные растения: Страусник обыкновенный
Рекреационная х-ка: тип ландшафта Закрыт. вертик.сомкн, эстетическая оценка 1, рекреационная оценка Высокая, Повышенной устойчивости, проходимость Средняя, просматриваемость Средняя, треб. незначит. регулир. рекреации
Особенности: Состав неоднородный, Полнота неравномерная, Насаждение разновозрастное, Размещение подроста груп.

16	5.0	Ветровальник			Д																		Уборка неликв.др
		Единичные деревья									1	Дслш						1			100.1		Культ.част.
		4ЛП2Б1Д1КЛ2С+Е		23	ЛП	65	23	28				С2		1.3						2.7			
					Б	45	22	20												1.3			
					Д	110	23	44												0.6			
					КЛ	65	24	24												0.6			
					С	110	24	52												1.3			
					Е																		

подрост: 10Д (5) 1 м, 3 тыс.шт/га, благонадежный
подлесок: МЛ, Ж, ЛЩ, Р Средний
Класс пожарной опасности 3
Краснокнижные растения: Чистяк весенний, Медуница неясная
Рекреационная х-ка: тип ландшафта Открытый-редина, эстетическая оценка 3, рекреационная оценка Низкая, Средней устойчивости, проходимость Плохая, просматриваемость Средняя, треб. незначит. регулир. рекреации

Яузский лесопарк — Функциональная зона: Рекреационная зона — Квартал 39-1

N выд.	Площадь, га	Состав. Подр. Подл. Покров, почва, рельеф, особ. выд. Исхожд. Кат. земель: Хар. лесн. культур: Кадастров. оценка	Я: Р: У: С:	Возраст, лет	Элемент леса	Высота, м	Диаметр, см	Класс бонитета	Тип леса	Полнота	Запас сырораст. леса, дес.кбм: Сумм. на 1 га пл. сеч.:	Кл. Запас на выделе, дес.кбм: общий	по породам	Хозяйственные мероприятия: Захламленность: общий	лик.	Уборка неликв.др
17	1.5	8ЛП2Б+Е,ЛП,КЛО	1	26	ЛП	80	26	8	Ссрм	0.4	21	30.7	24.6	4.4		Уборка неликв.др
					Б				В2				6.1			
					Е											
					ЛП	40										
					КЛО											

подрост: 5Д5Е (20) 4 м, 1 тыс.шт/га, благонадежный
подлесок: ЧР, КЛЯ Средний
Класс пожарной опасности 4
Краснокнижные растения: Чистяк весенний
Рекреационная х-ка: тип ландшафта П/открыт груп. разм., эстетическая оценка 3, рекреационная оценка Низкая, Средней устойчивости, проходимость Плохая, просматриваемость Плохая, треб. значит. регулир. рекреации
Особенности: Полнота неравномерная, Насаждение разновозрастное, Размещение подроста груп., Состав неоднородный

18	0.7	6Б1ЛП1Д2С+С	1	24	Б	70	24	7	Ссрм	0.7	21	14.6	8.7			
					ЛП	70	23	3	В2				1.5			
					Д	130	23	2					1.5			
					С	70	24						2.9			
					С	130	27									
		5Е3ЛП2Д+Б,КЛО	2	13	Е	40	13			0.3	6	4.2	2.1			
					ЛП	35	14						1.3			
					Д		10						0.8			
					Б											
					КЛО											

подрост: 8Е2Д (20) 4 м, 0.5 тыс.шт/га, благонадежный
подлесок: Р, ЛЩ, ЧР Средний
Класс пожарной опасности 4
Краснокнижные растения: Страусник обыкновенный, Чистяк весенний
Рекреационная х-ка: тип ландшафта Закрыт. вертик.сомкн, эстетическая оценка 1, рекреационная оценка Высокая, Повышенной устойчивости, проходимость Хорошая, просматриваемость Хорошая, регулирование рекреации не требуется, -
Особенности: Полнота неравномерная, Состав неоднородный, Размещение подроста груп., Насаждение разновозрастное

```
: N :Пло- :Состав.Подр.Подл.:Я:Вы- :Эле-:Воз:Вы-:Ди:Кл.Гр.Бо: Тип  :Полн:Запас сырораст. :Кл. Запас на выделе, дес.кбм:                 :
:вы-:щадь,:Покров,почва, ре-:Р:со- :мент:   :   :ам:во:во:ни:      :ота : леса, дес.кбм  :то:-------------------------:                 :
:де-:     :льеф,особ.выд.Про:У:та  :    :ра :со-:ет:зр:зр:те: леса :----:----------------:ва:су- :ре- :еди-:захламлен.:Хозяйственные    :
:ла : га  :исхожд.Кат.земель:С:Яр  :ле- :   :   :р :ас:ас:т :      :Сумм: на :общий:по   :рн:хо- :    :нич-:----------:                 :
:   :     :Хар.лесн. культур: :ус  :са  :ст :та :  :та:та:  :      :а пл: 1  :на   :соста:ос:стоя:дин :ных :общий:лик-:мероприятия      :
:   :     :Кадастров.оценка : :а   :    :   :   :  :  :  :  : ТЛУ  :сеч.: га :выдел:вляющ:ти:стар.    :дер.:     :вида:                 :
: 1 :  2  :         3       :4: 5  :  6 : 7 : 8 : 9:10:11:12:  13  : 14 : 15 :  16 : 17  :18: 19 : 20 : 21 : 22  : 23 :     24          :
19  0.6   Культуры лесные                                                                                                  Проходн.1 оч.
          9С1Б              1  24   С    68  24  24 4  2  1  Сслм   0.9  35   22    19.8                                  20%
                                    Б        24  28          В2                      2.2
          9Е1ЛП+Д           2  16   Е    40  16  20                 0.3  8    5     4.5
                                    ЛП       15  16                                  0.5
                                    Д
          подрост: 9Е1Д (20) 5 м, 2 тыс.шт/га, благонадежный
          подлесок: Р Средний
          Класс пожарной опасности 3
          Культуры: год создания л/к 1952, состояние Удовлетворительные
          Краснокнижные растения: Страусник обыкновенный
          Рекреационная х-ка: тип ландшафта Закрыт. вертик.сомкн, эстетическая оценка 1, рекреационная оценка Высокая, Повышенной
          устойчивости, проходимость Средняя, просматриваемость Средняя, регулирование рекреации не требуется
          Особенности: Состав неоднородный, Полнота неравномерная, Насаждение разновозрастное, Размещение подроста груп.

20  0.3   9ЛП1Д+Б,С,Е       1  24   ЛП   90  24  36 9  4  2  Сслм   0.8  38   11.4  10.3                    0.15
                                    Д    140 23  64          В2                      1.1
                                    Б
                                    С
                                    Е    55
          8ЛП2Е+Д,Б         2  15   ЛП   35  15  14                 0.3  6    1.8   1.4
                                    Е                                               0.4
                                    Д
                                    Б
          подрост: 9Е1Д (25) 5 м, 1 тыс.шт/га, благонадежный
          подлесок: ЧР, БЗН, ЛЩ, Ж Средний
          Класс пожарной опасности 4
          Краснокнижные растения: Чина весенняя
          Рекреационная х-ка: тип ландшафта Закрыт. вертик.сомкн, эстетическая оценка 1, рекреационная оценка Высокая, Повышенной
          устойчивости, проходимость Хорошая, просматриваемость Средняя, регулирование рекреации не требуется
          Особенности: Полнота неравномерная, Состав неоднородный, Насаждение разновозрастное, Размещение подроста груп.
```

Яузский лесопарк | Функциональная зона: Рекреационная зона | Квартал 39-1

N выдела	Площадь, га	Состав. Подр. Подл. / Покров, почва, рельеф, особ. выд. / Исхожд. Кат. земель / Хар. лесн. культур / Кадастров. оценка	Ярус	Элемент	Возраст	Высота	Диаметр	Кл. бон.	Гр. бон.	Тип леса	Полнота	Запас сырораст. леса, дес.кбм: Сумм на 1 га	Запас на выделе, дес.кбм: общий	Кл. то: по	Запас на выделе, дес.кбм: сухостой	Захламленность: редкий	Захламленность: общий	Хозяйственные мероприятия: лик-видина	Хозяйственные мероприятия: дер.
1	2	3	4	5	6	7	8	9	10	11	12	13	14	15	16	17	18	19	20
21	0.2	Культуры лесные																	Проходн.1 оч.
		7Б2С1Д	1	24	Б	68	24	28	7	3	2	Сслм	0.9	27	6.3	4.4		0.47	20%
					С		23	32				В2				1.3			
					Д	110	23	52								0.6			
		6ЛП4КЛ+Д	2	16	ЛП	50	16	14					0.3	7	1.6	1			
					КЛ		15	16								0.6			
					Д			16											
		подрост: 8Е2Д (25) 5 м, 1 тыс.шт/га, благонадежный																	
		подлесок: Р, ЧР, ЛЩ Редкий																	
		Класс пожарной опасности 4																	
		Культуры: год создания л/к 1952, состояние Удовлетворительные																	
		Краснокнижные растения: Страусник обыкновенный, Чина весенняя																	
		Рекреационная х-ка: тип ландшафта Закрыт. вертик.сомкн, эстетическая оценка 1, рекреационная оценка Высокая, Устойчивые, проходимость Средняя, просматриваемость Средняя, регулирование рекреации не требуется																	
		Особенности: Размещение подроста груп., Состав неоднородный, Насаждение разновозрастное, Полнота неравномерная																	
22	0.2	Культуры лесные																	
		7С2Б1Д+ЛП,Е	1	24	С	66	24	32	4	2	1	Сслм	0.7	27	6.3	4.4			
					Б		23	28				В2				1.3			
					Д	140	24	64								0.6			
					ЛП														
					Е														
		8Е1С1ЛП+Д,КЛО	2	17	Е	45	17	20					0.3	9	2.1	1.7			
					С		18	24								0.2			
					ЛП		20	16								0.2			
					Д			16											
					КЛО			16											
		подрост: 10Е+Д (25) 5 м, 0.5 тыс.шт/га, благонадежный																	
		подлесок: Р Редкий																	
		Класс пожарной опасности 3																	
		Культуры: год создания л/к 1952, состояние Удовлетворительные																	
		Краснокнижные растения: Чина весенняя																	
		Рекреационная х-ка: тип ландшафта Закрыт. вертик.сомкн, эстетическая оценка 1, рекреационная оценка Высокая, Повышенной устойчивости, проходимость Хорошая, просматриваемость Средняя, регулирование рекреации не требуется																	
		Особенности: Полнота неравномерная, Насаждение разновозрастное, Размещение подроста груп., Состав неоднородный																	

Яузский лесопарк Функциональная зона: Рекреационная зона Квартал 39-1

N выдела	Площадь, га	Состав.Подр.Подл.Покров,почва, рельеф,особ.выд.Происхожд.Кат.земель Хар.лесн. культур Кадастров.оценка	Я Р У С	Высота Яруса	Элемент леса	Возраст	Высота	Диаметр	Кл.возраста	Гр.возраста	Бонитет	Тип леса ТЛУ	Полнота Сумма пл. сеч.	Запас сырораст. леса, дес.кбм на 1 га	Запас сырораст. леса, дес.кбм общий на выдел	Запас сырораст. леса, дес.кбм по составляющ	Кл. Запас на выделе, дес.кбм: товарн ос-ти	сухостоя стар.	ре-дин	единичных дер.	захламлен. общий	захламлен. лик-вида	Хозяйственные мероприятия
1	2	3	4	5	6	7	8	9	10	11	12	13	14	15	16	17	18	19	20	21	22	23	24
23	1.0	7Б2ЛП1Д+С	1	25	Б	75	25	28	8	4	2	Сслм	0.7	22	22.2	15.6		0.5			2		Выбор.санрубка
					ЛП	85	24	36				В2				4.4							
					Д	150	24	64								2.2							
					С																		
		6Е2ЛП1Д1КЛ	2	18	Е	50	20	20					0.3	11	11.1	6.7							
					ЛП		17	16								2.2							
					Д		14	12								1.1							
					КЛ		17	10								1.1							

Класс пожарной опасности 4
Краснокнижные растения: Страусник обыкновенный, Чистяк весенний
Рекреационная х-ка: тип ландшафта Закрыт. вертик.сомкн, эстетическая оценка 1, рекреационная оценка Высокая, Повышенной устойчивости, проходимость Средняя, просматриваемость Средняя, треб. незначит. регулир. рекреации
Особенности: Насаждение разновозрастное, Размещение подроста груп., Полнота неравномерная, Состав неоднородный

24	0.4	7Б2ЛП1Д+С	1	25	Б	75	25	28	8	4	2	Сслм	0.7	22	9.1	6.4		0.21			0.8		Выбор.санрубка
					ЛП	85	24	36				В2				1.8							
					Д	150	24	64								0.9							
					С																		

Класс пожарной опасности 4
Краснокнижные растения: Страусник обыкновенный, Чистяк весенний
Рекреационная х-ка: тип ландшафта Закрыт. вертик.сомкн, эстетическая оценка 1, рекреационная оценка Высокая, Повышенной устойчивости, проходимость Средняя, просматриваемость Средняя, треб. незначит. регулир. рекреации
Особенности: Состав неоднородный, Насаждение разновозрастное, Размещение подроста груп., Полнота неравномерная

Яузский лесопарк — Функциональная зона: Рекреационная зона — Квартал 39-1

N выдела	Площадь, га	Состав. Покров, почва, рельеф, особ. выд. Исхожд. Хар. лесн. культур: Кадастров. оценка	Подр.	Подл.	Я: Ярус	Возраст	Высота	Диаметр	Кл. бон.	Тип леса	Полнота	Запас сырораст. леса, дес.кбм	Кл. таксации	Запас на выделе, дес.кбм	Состояние	Устойчивость	Единичные деревья	Захламленность	Хозяйственные мероприятия
1	2	3	4	5	6	7	8	9	10	11	12	13	14	15	16	17	18	19	20	21	22	23	24
27	0.9	Ветровальник Единичные деревья 5С2Е2ЛП1Б+Д	Д		С Е ЛП Б Д	21	45 45 45 40 25	23 22 16 18 10	24 20 16 16 12	1	Сслм В2	0.6	0.18	0.3 0.1 0.1	17.9						Уборка неликв.др Культ.част.
		подрост: 10Д (5) 1 м, 3 тыс.шт/га, благонадежный подлесок: МЛ, Ж, ЛЩ, Р Средний Класс пожарной опасности 3 Рекреационная х-ка: тип ландшафта Открытый-редина, эстетическая оценка 3, рекреационная оценка Низкая, Средней устойчивости, проходимость Плохая, просматриваемость Средняя, треб. незначит. регулир. рекреации																			
28	0.0	Канава мелиоратив.										-									
		Класс пожарной опасности 5 Земли линейного протяжения: ширина 2.0 м, протяженность 0.15 км																			
29	0.1	Границы окружные										-									
		Класс пожарной опасности 5 Земли линейного протяжения: ширина 1.0 м, протяженность 0.60 км																			
30	0.3	Дорога автом.грунтовая										-									
		Класс пожарной опасности 5 Земли линейного протяжения: ширина 3.0 м, протяженность 0.99 км																			
		Итого по категории																			
	30.6											808		3		7			146		

Яузский лесопарк Функциональная зона: Рекреационная зона Квартал 39-1

N выдела	Площадь, га	Состав.Подр.Подл.Покров,почва, рельеф,особ.выд.Происхожд.Кат.земель:Хар.лесн. культур:Кадастров.оценка	Я:Р:У:С:Я:Р:ус:а	Вы-сота:Ярус:а	Элемент:леса	Воз:раст	Вы-сота	Диаметр	Кл.возраста	Гр.возраста	Бонитет	Тип леса ТЛУ	Полнота:Сумма пл. сеч.	Запас сырораст. леса, дес.кбм:на 1 га	Запас сырораст. леса, дес.кбм:общий на выдел	Запас сырораст. леса, дес.кбм:по составляющ.	Кл. то:вари:ос:ти	Запас на выделе, дес.кбм:сухостоя:стар.	Запас на выделе, дес.кбм:ре-дин	Запас на выделе, дес.кбм:единичных дер.	Запас на выделе, дес.кбм:захламлен.:общий	Запас на выделе, дес.кбм:захламлен.:лик-вида	Хозяйственные мероприятия
1	2	3	4	5	6	7	8	9	10	11	12	13	14	15	16	17	18	19	20	21	22	23	24

По составляющим породам

С	89
Е	64
Д	53
КЛ	8
КЛО	
Б	204
ОС	4
ОЛЧ	2
ЛП	384

Итого по кварталу

30.6	808	3	7	146	

По составляющим породам

С	89
Е	64
Д	53
КЛ	8
КЛО	
Б	204
ОС	4
ОЛЧ	2
ЛП	384

Отметка об изменениях после лесоустройства

N выдела	Площадь выдела	Наименование выполненного мероприятия, иного воздействия; изменение категории земли; хозяйства	Год проведения (возобновления)	Объемные показатели мероприятия, га, м3	Подпись лица произведшего запись	N выдела	Площадь выдела	Наименование выполненного мероприятия, иного воздействия; изменение категории земли; хозяйства	Год проведения (возобновления)	Объемные показатели мероприятия, га, м3	Подпись лица произведшего запись

Яузский лесопарк — Функциональная зона: Рекреационная зона — Квартал 39-2

N выдела	Площадь, га	Состав. Покров, рельеф, исходжд. Хар.лесн. Кадастров.оценка	Ярус	Элемент леса	Возраст	Высота	Диаметр	Кл.бонит.	Гр.возр.	Бонитет	Тип леса ТЛУ	Полнота	Запас сырораст. леса, дес.кбм: Сумм. на 1 га	Кл. Запас на выделе, дес.кбм: общий	по породам	Хозяйственные мероприятия: рн:хо-	еди-нич-	захламлен.: общий	лик- вида	Хозяйственные мероприятия: дер.
1	1.5	10Б+Е,С	1	Б	70	26	28	7	3	1	Сслм	0.7	23	33.7	33.7			0.7		
				Е			28				В2									
				С			28													
		6Е2Д2ЛП+Б	2	Е	50	13	20					0.4	7	10.2	6.2					
				Д		10	12								2					
				ЛП		12	14								2					
				Б																
		подрост: 4Е4ЛП2Д (15) 3 м, 1 тыс.шт/га, благонадежный																		
		подлесок: ЛЩ, Ж, СВД Средний																		
		Класс пожарной опасности 4																		
		Краснокнижные растения: Страусник обыкновенный																		
		Рекреационная х-ка: тип ландшафта Закрыт. вертик.сомкн, эстетическая оценка 2, рекреационная оценка Средняя, Повышенной устойчивости, проходимость Средняя, просматриваемость Средняя, регулирование рекреации не требуется																		
		Особенности: Состав неоднородный, Полнота неравномерная, Насаждение разновозрастное, Размещение подроста груп.																		
2	1.2	7Б1ЛП2Д+Е	1	Б	70	24	28	7	3	2	Сслм	0.7	21	25.2	17.7			1.2		
				ЛП		22	24				В2				2.5					
				Д	140	24	60								5					
				Е																
		7Е2Д1ЛП	2	Е	40	10	16					0.4	6	7.2	5.1					
				Д		12	14								1.4					
				ЛП		14	16								0.7					
		подрост: 9Е1Д (20) 3 м, 0.5 тыс.шт/га, благонадежный																		
		подлесок: Р, ЛЩ, СВД, Ж Средний																		
		Класс пожарной опасности 4																		
		Краснокнижные растения: Страусник обыкновенный																		
		Рекреационная х-ка: тип ландшафта Закрыт. вертик.сомкн, эстетическая оценка 2, рекреационная оценка Средняя, Повышенной устойчивости, проходимость Средняя, просматриваемость Плохая, регулирование рекреации не требуется																		
		Особенности: Состав неоднородный, Полнота неравномерная, Насаждение разновозрастное, Размещение подроста груп.																		

Яузский лесопарк | Функциональная зона: Рекреационная зона | Квартал 39-2

N выдела	Площадь, га	Состав. Покров, рельеф, особ. Хар. лесн. культур. Кадастров. оценка	Ярус	Усл. высота, м	Элемент леса	Возраст, лет	Высота, м	Диаметр, см	Кл. бонитета	Гр. возобн.	Тип леса	Полнота	Запас сырораст. леса, дес.кбм: Сумм. на 1 га пл. сеч.:	Запас сырораст. леса, дес.кбм: общий на выдел:	Кл. Запас на выделе, дес.кбм: товарная часть: по породам	Захламленность: общий	Захламленность: лик-вида	Хозяйственные мероприятия
1	2	3	4	5	6	7	8	9	10	11	12	13	14	15	16	17	18	19
3	1.9	9Б1С+Д,ЛП	1	24	Б	70	24	28	7	3	2	Сслм	0.5	16	30.8	27.7	1.9	
					С	70		28				В2				3.1		
					Д													
					ЛП													
		6Е2Д1Б1ЛП	2	12	Е	50	12	14					0.5	8	15.4	9.3		
					Д		10	14								3.1		
					Б		14	12								1.5		
					ЛП		12	14								1.5		
		подрост: 8Д2Е (15) 3 м, 2 тыс.шт/га, благонадежный																
		подлесок: Р, ЧР Средний																
		Класс пожарной опасности 4																
		Краснокнижные растения: Страусник обыкновенный, Ландыш майский																
		Рекреационная х-ка: тип ландшафта Закрыт. вертик.сомкн, эстетическая оценка 1, рекреационная оценка Высокая, Устойчивые, проходимость Хорошая, просматриваемость Средняя, регулирование рекреации не требуется																
		Особенности: Состав неоднородный, Полнота неравномерная, Насаждение разновозрастное, Размещение подроста груп.																
4	2.8	6Б2С1Е1Д+ЛП+С	1	24	Б	70	25	28	7	3	1	Сслм	0.7	22	62.1	37.3	2.8	
					С		23	32				В2				12.4		
					Е		21	40								6.2		
					Д	90	24	48								6.2		
					ЛП													
					С													
		6Е2С2Б	2	15	Е	55	15	24					0.5	12	33.9	20.3		
					С		16	20								6.8		
					Б		16	16								6.8		
		подрост: 10Е (20) 3 м, 0.5 тыс.шт/га, благонадежный																
		подлесок: Р,ЛЩ,СВД,Ж Средний																
		Класс пожарной опасности 4																
		Краснокнижные растения: Страусник обыкновенный, Ландыш майский																
		Рекреационная х-ка: тип ландшафта Закрыт. вертик.сомкн, эстетическая оценка 1, рекреационная оценка Средняя, Повышенной устойчивости, проходимость Средняя, просматриваемость Плохая, регулирование рекреации не требуется																
		Особенности: Состав неоднородный, Полнота неравномерная, Насаждение разновозрастное, Размещение подроста груп.																

Яузский лесопарк Функциональная зона: Рекреационная зона Квартал 39-2

N выдела	Площадь, га	Состав.Подр.Подл.Покров,почва, рельеф,особ.выд.Про исхожд.Кат.земель Хар.лесн. культур Кадастров.оценка	Я Р У С	Высота Яруса	Элемент леса	Возраст	Высота	Диаметр	Кл.Гр.Бонит	Кл.Гр.Бонит	Тип леса ТЛУ	Полнота Сумма пл. сеч.	Запас сырораст. леса, дес.кбм на 1 га	Запас сырораст. леса, дес.кбм общий на выдел	Запас сырораст. леса, дес.кбм по составляющ	Кл. Запас на выделе, дес.кбм: товарн ос ти	Кл. Запас на выделе, дес.кбм: сухостоя стар.	Кл. Запас на выделе, дес.кбм: ре-дин	Кл. Запас на выделе, дес.кбм: единичных дер.	Кл. Запас на выделе, дес.кбм: захламлен. общий	Кл. Запас на выделе, дес.кбм: захламлен. лик-вида	Хозяйственные мероприятия
1	2	3	4	5	6	7	8	9	10	11	12	13	14	15	16	17	18	19	20	21	22	23	24
5	0.9	7Б2С1Е	1	23	Б	70	23	32	7	3	2	Сслм	0.4	12	10.9	7.6							
					С			28				В2				2.2							
					Е			40								1.1							
		5Д2Б3Е+ЛП	2	13	Д	50	13	16					0.6	9	8.2	4.1							
					Б	30	16	16								1.6							
					Е	50	12	20								2.5							
					ЛП			20															

подрост: 8Д2Е (15) 3 м, 3 тыс.шт/га, благонадежный
подлесок: Р, ЛЩ, ЧР Средний
Класс пожарной опасности 4
Краснокнижные растения: Страусник обыкновенный, Ландыш майский
Рекреационная х-ка: тип ландшафта Закрыт. вертик.сомкн, эстетическая оценка 1, рекреационная оценка Высокая, Устойчивые, проходимость Хорошая, просматриваемость Средняя, регулирование рекреации не требуется
Особенности: Состав неоднородный, Полнота неравномерная, Насаждение разновозрастное, Насаждение пройдено рубкой, Размещение подроста груп.

6	1.7	5ЛП2Б3С+Е,Д	1	25	ЛП	85	25	32	9	4	2	Сслм	0.7	36	62	31					1.7	
					Б	75	25	24				В2				12.4						
					С	130	26	36								18.6						
					Е																	
					Д																	

подрост: 4ЛП3Д3Е (20) 3 м, 0.5 тыс.шт/га, благонадежный
подлесок: Р, ЛЩ, Ж, СПР Редкий
Класс пожарной опасности 4
Краснокнижные растения: Страусник обыкновенный
Рекреационная х-ка: тип ландшафта Закрыт. гориз. сомкн, эстетическая оценка 1, рекреационная оценка Высокая, Повышенной устойчивости, проходимость Средняя, просматриваемость Средняя, регулирование рекреации не требуется
Особенности: Состав неоднородный, Полнота неравномерная, Насаждение разновозрастное
Селекционная оценка: Нормальные

Яузский лесопарк | Функциональная зона: Рекреационная зона | Квартал 39-2

N выдела	Площадь, га	Состав. Покров, почва, рельеф, особ. выд. Исхожд. Кат. земель: Хар. лесн. культур: Кадастров. оценка	Ярус	Элемент леса	Возраст, лет	Высота, м	Диаметр, см	Кл. бонитета	Гр. возобн.	Бонитет	Тип леса	Полнота	Запас сырораст. Сумм. площ. сеч.: на 1 га	Кл. Запас на выделе, дес.кбм: общий	по породам	Характеристика состояния: сомкнутость	состояние	устойчивость	динамика	Захламленность: общий	ликвидная	Хозяйственные мероприятия: вид	год
1	2	3	4	5	6	7	8	9	10	11	12	13	14	15	16	17	18	19	20	21	22	23	24
7	1.3	5С3ЛП2Б+Д,Е	1	26	С	130	26	44	7	4	2	Сслм	0.6	25	32	16					1.3		
					ЛП	95	25	40				В2				9.6							
					Б	75	25	28								6.4							
					Д			28															
					Е	40		28															
		подрост: 5Е3ЛП2Д (25) 5 м, 3 тыс.шт/га, благонадежный																					
		подлесок: ЧР, Ж, ЛЩ Средний																					
		Класс пожарной опасности 3																					
		Краснокнижные растения: Страусник обыкновенный																					
		Рекреационная х-ка: тип ландшафта Закрыт. вертик.сомкн, эстетическая оценка 1, рекреационная оценка Средняя, Повышенной устойчивости, проходимость Хорошая, просматриваемость Средняя, регулирование рекреации не требуется																					
		Особенности: Состав неоднородный, Полнота неравномерная, Насаждение разновозрастное, Размещение подроста груп.																					
8	1.9	7Б1ЛП1С1Е	1	24	Б	70	24	32	7	3	2	Сслм	0.6	19	35.5	24.7							
					ЛП	100	26	44				В2				3.6							
					С	130	28	52								3.6							
					Е	70	21	36								3.6							
		5ЛП2Д3Е	2	14	ЛП	50	16	16					0.4	7	13.1	6.6							
					Д		14	12								2.6							
					Е		10	16								3.9							
		подрост: 5Д5Е (20) 5 м, 1 тыс.шт/га, благонадежный																					
		подлесок: Ж, ЧР, ЛЩ Средний																					
		Класс пожарной опасности 4																					
		Краснокнижные растения: Страусник обыкновенный, Незабудка лесная																					
		Рекреационная х-ка: тип ландшафта Закрыт. вертик.сомкн, эстетическая оценка 2, рекреационная оценка Средняя, Повышенной устойчивости, проходимость Средняя, просматриваемость Средняя, регулирование рекреации не требуется																					
		Особенности: Состав неоднородный, Полнота неравномерная, Насаждение разновозрастное, Размещение подроста груп.																					

Яузский лесопарк — Функциональная зона: Рекреационная зона — Квартал 39-2

N выдела	Площадь, га	Состав. Покров, почва, рельеф, особ. выд. Исхожд. Кат. земель: Хар. лесн. культур: Кадастров. оценка	Ярус	Элемент леса	Возраст	Высота	Диаметр	Кл. бон.	Гр. зр.	Бон. зр.	Тип леса, ТЛУ	Полнота	Запас сырораст. леса, дес.кбм: Сумм. на 1 га пл. сеч.:	Кл. Запас на выделе, дес.кбм: общий	Кл. Запас на выделе, дес.кбм: по сост.	Кл. Запас на выделе, дес.кбм: рн:хо-	Кл. Запас на выделе, дес.кбм: рекомендуемые	Кл. Запас на выделе, дес.кбм: единичн.	Захламленность: общий	Захламленность: лик-	Хозяйственные мероприятия
1	2	3	4	5	6	7	8	9	10	11	12	13	14	15	16	17	18	19	20	21	22	23	24
9	1.5	6Б3С1Е+Д,ЛП	1	23	Б	70	24	28	7	3	2	Сслм	0.6	17	25.4	15.3							
					С		22	32				В2				7.6							
					Е		20	40								2.5							
					Д																		
					ЛП																		
		6Е3Д1ЛП+Б,С	2	14	Е	40	14	28					0.3	6	9	5.4							
					Д		13	16								2.7							
					ЛП		12	16								0.9							
					Б																		
					С																		
		подрост: 9Д1Е (20) 5 м, 2 тыс.шт/га, благонадежный																					
		подлесок: Р, ЛЩ Средний																					
		Класс пожарной опасности 4																					
		Краснокнижные растения: Страусник обыкновенный, Ландыш майский																					
		Рекреационная х-ка: тип ландшафта Закрыт. вертик.сомкн, эстетическая оценка 2, рекреационная оценка Средняя, Средней устойчивости, проходимость Хорошая, просматриваемость Средняя, треб. незначит. регулир. рекреации																					
		Особенности: Состав неоднородный, Полнота неравномерная, Насаждение разновозрастное, Размещение подроста груп.																					
10	0.4	Ветровальник			Д																		Сплош.санрубка
		Единичные деревья									1	Сслм					0.21		5.2				100%
		10Б+Е		20	Б	70	20	28				В2	0.4					0.2						Лес.культуры
					Е																		
		подлесок: Р, БЗН, МЛ Редкий																					
		Класс пожарной опасности 3																					
		Рекреационная х-ка: тип ландшафта Открытый с дерев., эстетическая оценка 3, рекреационная оценка Низкая, Средней устойчивости, проходимость Плохая, просматриваемость Плохая, рекреация не допускается																					

Яузский лесопарк — Функциональная зона: Рекреационная зона — Квартал 39-2

N выдела	Площадь, га	Состав. Покров, рельеф, исходд. Хар. лесн. культур. Кадастров. оценка	Подр.	Подл.	Ярус	Возраст	Высота	Диаметр	Кл. бонит.	Тип леса	Полнота	Запас сырораст. Сумм. на 1 га, дес.кбм	Кл. Запас на выделе, дес.кбм: общий	по породам	Хозяйственные мероприятия: захламленность	единичных	общий	ликвидных	вида
1	2	3	4	5	6	7	8	9	10	11	12	13	14	15	16	17	18	19	20	21	22	23	24
11	0.3	Культуры лесные																					
		6Е2С2Б	1	21	Е	68	19	24	4	2	2	Сслм	0.7	27	6.9	4.1						0.26	
					С		23	28				В2				1.4							
					Б		24	28								1.4							
		8Е2ЛП+Б	2	11	Е	40	11	16					0.3	5	1.3	1							
					ЛП		12	14								0.3							
					Б																		
		подрост: 8Е2ЛП+Д (15) 3 м, 1 тыс.шт/га, благонадежный																					
		подлесок: Ж, ЛЩ, Р Средний																					
		Класс пожарной опасности 3																					
		Культуры: год создания л/к 1952, состояние Удовлетворительные																					
		Краснокнижные растения: Страусник обыкновенный																					
		Рекреационная х-ка: тип ландшафта Закрыт. вертик.сомкн, эстетическая оценка 2, рекреационная оценка Средняя, Устойчивые, проходимость Средняя, просматриваемость Средняя, треб. незначит. регулир. рекреации																					
		Особенности: Размещение подроста груп., Состав неоднородный, Полнота неравномерная, Насаждение разновозрастное																					
12	0.9	5С2Д2ЛП1Б+Е	1	27	С	130	28	52	7	4	2	Сслм	0.5	23	21.4	10.7						0.9	
					Д		25	60				В2				4.3							
					ЛП	110	26	40								4.3							
					Б	75	25	32								2.1							
					Е																		
		5Д3ЛП2Е	2	11	Д	40	10	12					0.3	4	3.7	1.9							
					ЛП		12	14								1.1							
					Е		14	20								0.7							
		подрост: 8Е2Д (20) 5 м, 1 тыс.шт/га, благонадежный																					
		подлесок: Р, ЛЩ Средний																					
		Класс пожарной опасности 3																					
		Краснокнижные растения: Страусник обыкновенный, Ландыш майский, Незабудка лесная																					
		Рекреационная х-ка: тип ландшафта Закрыт. вертик.сомкн, эстетическая оценка 1, рекреационная оценка Высокая, Повышенной устойчивости, проходимость Хорошая, просматриваемость Хорошая, регулирование рекреации не требуется																					
		Особенности: Насаждение разновозрастное, Размещение подроста груп., Полнота неравномерная, Состав неоднородный																					
		Селекционная оценка: Нормальные																					

Яузский лесопарк — Функциональная зона: Рекреационная зона — Квартал 39-2

N выдела	Площадь, га	Состав. Покров, рельеф, Хар.лесн. культур, Кадастров.оценка	Подр. почва, особ.выд. исхожд.	Подл. ре-льеф Прос Кат.земель	Я: Р: У: С:	Вы-сота	Элемент леса	Возраст	Вы-сота	Диаметр	Кл.Гр.ста	Бонитет	Тип леса	Полнота	Запас сырораст. леса, дес.кбм: Сумм. на 1 га пл. сеч.:	Кл. Запас на выделе, дес.кбм: общий	по породам	Товарность: ра-сортимен	ре-ализ	Захламленность: еди-нич-ных	общий	лик-видам	Хозяйственные мероприятия
1	2	3	4	5	6	7	8	9	10	11	12	13	14	15	16	17	18	19	20	21	22	23	24
13	0.2	5Б1Д4С+ЛП	1	24	Б	70	24	44	7	3	2	Сслм	0.5	16	3.8	1.9							
					Д	130		60				В2				0.4							
					С	130		56								1.5							
					ЛП																		
		3Д3ЛП1Б2Е1С	2	13	Д	40	15	16					0.5	7	1.7	0.5							
					ЛП		11	16								0.5							
					Б		12	14								0.2							
					Е		13	16								0.3							
					С		12	14								0.2							
		подрост: 10Д (20) 5 м, 1 тыс.шт/га, благонадежный																					
		подлесок: Р, ЛЩ, МЛ Средний																					
		Класс пожарной опасности 4																					
		Краснокнижные растения: Страусник обыкновенный, Ландыш майский																					
		Рекреационная х-ка: тип ландшафта Закрыт. вертик.сомкн, эстетическая оценка 1, рекреационная оценка Высокая, Повышенной устойчивости, проходимость Хорошая, просматриваемость Хорошая, регулирование рекреации не требуется																					
		Особенности: Насаждение пройдено рубкой, Насаждение разновозрастное, Размещение подроста груп., Полнота неравномерная, Состав неоднородный																					
14	1.4	Насаждение погибшее			Д																		Уборка неликв.др
		Единичные деревья										1	Сслм			0.5		16.5					Лес.культуры
		7Б2ЛП1Е		19	Б	50	20	24					В2	0.5			0.5							
					ЛП												0.1							
					Е	45	11	16									0.1							
		подлесок: ЧР, ЛЩ, Ж, СВД Густой																					
		Класс пожарной опасности 3																					
		Рекреационная х-ка: тип ландшафта Открытый с дерев., эстетическая оценка 3, рекреационная оценка Низкая, проходимость Плохая, просматриваемость Средняя																					

Яузский лесопарк | Функциональная зона: Рекреационная зона | Квартал 39-2

N выдела	Площадь, га	Состав. Покров, почва, рельеф, особ. выд. Хар. лесн. культур. Кадастров. оценка	Ярус	Возраст	Элемент леса	Высота, м	Диаметр, см	Класс бонитета	Группа возраста	Тип леса	Полнота	Запас сырораст. леса, дес.кбм: Сумм. на 1 га	Кл. Запас на выделе, дес.кбм: общий на выдел	по сост.	рн:хо- ствя- ющ	ди-намич. стар.	Захламленность: общий	Захламленность: лик-вида	Хозяйственные мероприятия
15	2.5	Культуры лесные																	Проходн.1 оч.
		6С1Е3Б+Д,ЛП	1	24	С	68	24	28	4	2	1	Сслм	0.9	35	87.2	52.3		2.5	20%
					Е		22	32				В2				8.7			
					Б		25	32								26.2			
					Д														
					ЛП														
		7ЛП3Е+КЛО	2	16	ЛП	50	17	16					0.3	7	17.4	12.2			
					Е		14	20								5.2			
					КЛО			20											
		подрост: 10Е (20) 4 м, 0.5 тыс.шт/га, благонадежный																	
		подлесок: БЗН, ЛЩ, СВД, КРЛ Средний																	
		Класс пожарной опасности 3																	
		Культуры: год создания л/к 1952, состояние Удовлетворительные																	
		Краснокнижные растения: Страусник обыкновенный, Незабудка лесная, Чина весенняя																	
		Рекреационная х-ка: тип ландшафта Закрыт. вертик.сомкн, эстетическая оценка 2, рекреационная оценка Средняя, Устойчивые, проходимость Средняя, просматриваемость Средняя, регулирование рекреации не требуется																	
		Особенности: Насаждение разновозрастное, Размещение подроста груп., Состав неоднородный, Полнота неравномерная																	
16	1.2	7Б2С1ЛП+Д	1	26	Б	75	25	32	8	4	2	Сслм	0.7	23	28.8	20.1			
					С	130	28	56				В2				5.8			
					ЛП	110	26	44								2.9			
					Д														
		4ЛП3Д3Е+Б	2	14	ЛП	50	16	16					0.3	6	7.5	3.1			
					Д		12	14								2.2			
					Е		13	20								2.2			
					Б														
		подрост: 5Е5Д (20) 4 м, 0.5 тыс.шт/га, благонадежный																	
		подлесок: Ж, ЛЩ, ЧР Средний																	
		Класс пожарной опасности 4																	
		Краснокнижные растения: Страусник обыкновенный, Чина весенняя																	
		Рекреационная х-ка: тип ландшафта Закрыт. вертик.сомкн, эстетическая оценка 1, рекреационная оценка Средняя, Повышенной устойчивости, проходимость Средняя, просматриваемость Средняя, регулирование рекреации не требуется																	
		Особенности: Состав неоднородный, Полнота неравномерная, Насаждение разновозрастное, Размещение подроста груп.																	

N выдела	Площадь, га	Состав.Подр.Подл.Покров,почва, рельеф,особ.выд.Происхожд.Кат.земель Хар.лесн. культур Кадастров.оценка	Я Р У С	Высота Яруса	Элемент леса	Возраст	Высота	Диаметр	Кл.Гр.Бонитета	Кл.Гр.Бонитета	Тип леса ТЛУ	Полнота Сумма пл. сеч.	Запас сырораст. леса, дес.кбм на 1 га	Запас сырораст. леса, дес.кбм общий на выдел	Запас сырораст. леса, дес.кбм по составляющ.	Кл. Запас на выделе, дес.кбм: то: варн: ос: ти	Кл. Запас на выделе, дес.кбм: сухостоя: стар.	Кл. Запас на выделе, дес.кбм: ре-дин	Кл. Запас на выделе, дес.кбм: единичных дер.	Кл. Запас на выделе, дес.кбм: захламлен.: общий	Кл. Запас на выделе, дес.кбм: захламлен.: лик-вида	Хозяйственные мероприятия
1	2	3	4	5	6	7	8	9	10	11	12	13	14	15	16	17	18	19	20	21	22	23	24
17	1.0	6С2ЛП2Б	1	27	С	130	28	56	7	4	2	Сслм	0.6	28	28	16.8							
					ЛП	110	26	44				В2				5.6							
					Б	75	25	32								5.6							
		4Д4ЛП2Е	2	12	Д	40	11	12					0.4	5	5	2							
					ЛП		14	16								2							
					Е		12	20								1							

подрост: 5Д5Е (20) 4 м, 0.5 тыс.шт/га, благонадежный
подлесок: Р, ЛЩ, БЗН, СВД, Ж Средний
Класс пожарной опасности 3
Краснокнижные растения: Страусник обыкновенный, Чистяк весенний
Рекреационная х-ка: тип ландшафта Закрыт. вертик.сомкн, эстетическая оценка 1, рекреационная оценка Высокая, Повышенной устойчивости, проходимость Средняя, просматриваемость Средняя, регулирование рекреации не требуется
Особенности: Размещение подроста груп., Насаждение разновозрастное, Полнота неравномерная, Состав неоднородный

18	1.6	8Б2С+ЛП	1	24	Б	70	24	32	7	3	2	Сслм	0.6	19	29.9	23.9					2.4	
					С	130	26	52				В2				6						
					ЛП																	
		10ЛП+Д,Е,Б	2	13	ЛП	35	13	16					0.4	7	11	11						
					Д		11	10														
					Е		12	16														
					Б			16														

подрост: 10Д+Е (15) 3 м, 0.5 тыс.шт/га, благонадежный
подлесок: ЛЩ Редкий
Класс пожарной опасности 4
Краснокнижные растения: Страусник обыкновенный
Рекреационная х-ка: тип ландшафта Закрыт. вертик.сомкн, эстетическая оценка 2, рекреационная оценка Средняя, Повышенной устойчивости, проходимость Средняя, просматриваемость Средняя, регулирование рекреации не требуется
Особенности: Состав неоднородный, Полнота неравномерная, Насаждение разновозрастное, Размещение подроста груп.

Яузский лесопарк — Функциональная зона: Рекреационная зона — Квартал 39-2

N выдела	Площадь, га	Состав. Покров, рельеф, исходжд. Хар.лесн. Кадастров.	Подр. почва, особ. культур: оценка	Подл. ре-льеф, выд. Кат. земель:	Я: Про: С: Яр: ус: а	Вы-сота	Эле-мент	Воз-ра-ст	Вы-со-та	Ди-ам.	Кл.Гр.Бо: ет:зр:зр:те: ас:ас:т: та:та:	Тип леса	Полнота	Запас сырораст. леса, дес.кбм: Сумм: на 1 га	Кл. Запас на выделе, дес.кбм: то: общий	по	ва: су- рн: хо-	ре-	еди-нич-	Захламлен. общий	лик-	Хозяйственные мероприятия вида
1	2	3			4: 5	6	7	8	9	10	11:12:	13	14	15	16	17	18	19	20	21	22	23	24
19	0.3	5С4Б1Л+Е			1 27	С	130	28	52	7	4 2	Сслм	0.6	27	9	4.5							
						Б	75	25	32			В2				3.6							
						Л	110	26	44							0.9							
						Е																	
		5Е3ЛП1Б1Д			2 13	Е	40	12	16				0.3	6	2	1							
						ЛП		14	14							0.6							
						Б		14	14							0.2							
						Д		12	12							0.2							
		подрост: 9Е1Д (20) 3 м, 0.5 тыс.шт/га, благонадежный																					
		подлесок: Ж, ЛЩ, БЗН, СВД Средний																					
		Класс пожарной опасности 3																					
		Краснокнижные растения: Страусник обыкновенный																					
		Рекреационная х-ка: тип ландшафта Закрыт. вертик.сомкн, эстетическая оценка 2, рекреационная оценка Средняя, Повышенной устойчивости, проходимость Средняя, просматриваемость Плохая, регулирование рекреации не требуется																					
		Особенности: Насаждение разновозрастное, Размещение подроста груп., Полнота неравномерная, Состав неоднородный																					
20	1.7	6Б2ЛП2С+Е			1 25	Б	70	24	32	7	3 2	Сслм	0.6	19	32.8	19.6						1.7	
						ЛП	110	25	40			В2				6.6							
						С	130	28	52							6.6							
						Е																	
		6Е2Д2ЛП			2 12	Е	45	12	16				0.5	8	13.8	8.2							
						Д		10	12							2.8							
						ЛП		14	14							2.8							
		подрост: 9Е1Д (20) 3 м, 0.5 тыс.шт/га, благонадежный																					
		подлесок: СВД, ЛЩ, Ж Редкий																					
		Класс пожарной опасности 4																					
		Краснокнижные растения: Страусник обыкновенный																					
		Рекреационная х-ка: тип ландшафта Закрыт. вертик.сомкн, эстетическая оценка 1, рекреационная оценка Средняя, Повышенной устойчивости, проходимость Средняя, просматриваемость Средняя, регулирование рекреации не требуется																					
		Особенности: Полнота неравномерная, Насаждение разновозрастное, Состав неоднородный, Размещение подроста груп.																					

Яузский лесопарк | Функциональная зона: Рекреационная зона | Квартал 39-2

N выдела	Площадь, га	Состав. Покров, почва, рельеф, особ. выд. Исхожд. Кат. земель: Хар. лесн. культур: Кадастров. оценка	Ярус	Высота, м	Элемент леса	Возраст, лет	Вы-сота, м	Диаметр, см	Кл. бонитета	Гр. возобн.	Тип леса	Полнота	Запас сырораст. леса, дес.кбм: Сумм. на 1 га	Запас сырораст. леса, дес.кбм: общий на выдел	Кл. Запас на выделе, дес.кбм: товарность по сост.	Кл. Запас на выделе, дес.кбм: рн:хозяйственные	Захламленность: единичных	Захламленность: общий лик- вида	Хозяйственные мероприятия
1	2	3	4	5	6	7	8	9	10	11	12	13	14	15	16	17	18	19	20
21	0.7	Культуры лесные																	Проходн.1 оч.
		4С1Е5Б	1	24	С	68	23	28	4	2	1	Сслм	0.9	35	25.2	10.1			20%
					Е		21	32				В2				2.5			
					Б		25	28								12.6			
		6Е2Д2ЛП+Б	2	11	Е	45	11	16					0.3	4	2.9	1.7			
					Д		10	12								0.6			
					ЛП		12	14								0.6			
					Б		13	16											
		подрост: 8Е2Д (20) 3 м, 1 тыс.шт/га, благонадежный																	
		подлесок: Р, ЛЩ, БЗН Редкий																	
		Класс пожарной опасности 3																	
		Культуры: год создания л/к 1952, состояние Удовлетворительные																	
		Краснокнижные растения: Страусник обыкновенный																	
		Рекреационная х-ка: тип ландшафта Закрыт. вертик.сомкн, эстетическая оценка 2, рекреационная оценка Средняя, Устойчивые, проходимость Средняя, просматриваемость Средняя, треб. незначит. регулир. рекреации																	
		Особенности: Насаждение разновозрастное, Размещение подроста груп., Полнота неравномерная, Состав неоднородный																	
22	0.9	8Б1Д1С+С,ЛП	1	24	Б	70	24	32	7	3	2	Сслм	0.8	25	22.1	17.7		0.44	
					Д	130	24	60				В2				2.2			
					С	130	26	52								2.2			
					С	70													
					ЛП														
		6ЛП2Д2Е+Б	2	14	ЛП	40	14	16					0.4	7	6.2	3.8			
					Д		10	10								1.2			
					Е		16	20								1.2			
					Б														
		подлесок: ЛЩ Редкий																	
		Класс пожарной опасности 4																	
		Краснокнижные растения: Страусник обыкновенный																	
		Рекреационная х-ка: тип ландшафта Закрыт. вертик.сомкн, эстетическая оценка 1, рекреационная оценка Высокая, Повышенной устойчивости, проходимость Хорошая, просматриваемость Хорошая, регулирование рекреации не требуется																	
		Особенности: Полнота неравномерная, Насаждение разновозрастное, Состав неоднородный, Насаждение пройдено рубкой																	

Яузский лесопарк — Функциональная зона: Рекреационная зона — Квартал 39-2

N выдела	Площадь, га	Состав. Покров, рельеф, исхожд. Хар. лесн. культур. Кадастров. оценка	Подр. почва, особ. выд. кат. земель	Подл. Про.	Я: Вы- ре- со- та ус са	Элемент леса	Возр.	Выс.	Диам.	Кл. сом.	Гр. сом.	Бон.	Тип леса, ТЛУ	Полнота	Запас сырораст. леса, дес.кбм: Сумм. на 1 га пл. сеч.: га	Кл. то:	Запас на выделе, дес.кбм: общий	по составляющим породам	Средние: запас на 1 га	Средние: количество деревьев	Средние: диаметр	Захламленность: общий	Захламленность: ликвидная	Хозяйственные мероприятия: вида
1	2	3	4	5	6	7	8	9	10	11	12	13	14	15	16	17	18	19	20	21	22	23	24	
23	0.2	Просеки квартальные																						
														-										
		Класс пожарной опасности 5																						
		Земли линейного протяжения: ширина 4.0 м, протяженность 0.54 км																						
24	0.2	Дорога автом.грунтовая																						
														-										
		Класс пожарной опасности 5																						
		Земли линейного протяжения: ширина 3.0 м, протяженность 0.58 км																						
		Итого по категории																						
	28.3														782		1		1	40				
		По составляющим породам																						
																С	188							
																Е	104							
																Л	1							
																Д	45							
																КЛО								
																Б	328							
																ЛП	116							
		Итого по кварталу																						
	28.3														782		1		1	40				
		По составляющим породам																						
																С	188							
																Е	104							
																Л	1							
																Д	45							
																КЛО								
																Б	328							
																ЛП	116							

Отметка об изменениях после лесоустройства

N выдела	Площадь выдела	Наименование выполненного мероприятия, иного воздействия; изменение качества земли; хозяйства	Год проведения (возраст)	Объемные показатели мероприятия, га, м3	Подпись лица произведшего запись	N выдела	Площадь выдела	Наименование выполненного мероприятия, иного воздействия; изменение качества земли; хозяйства	Год проведения (возраст)	Объемные показатели мероприятия, га, м3	Подпись лица произведшего запись

Яузский лесопарк Функциональная зона: Рекреационная зона Квартал 39-3

N выдела	Площадь, га	Состав.Подр.Подл.Покров,почва, рельеф,особ.выд.Происхожд.Кат.земель Хар.лесн. культур Кадастров.оценка	Я Р У С	Высота Яруса	Элемент леса	Возраст	Высота	Диаметр	Кл.Гр.Бонит	Кл.Гр.Бонит	Тип леса ТЛУ	Полнота Сумма пл. сеч.	Запас сырораст. леса, дес.кбм на 1 га	Запас сырораст. леса, дес.кбм общий на выдел	Запас сырораст. леса, дес.кбм по составляющ	Кл. Запас на выделе, дес.кбм: то: варн: ос: ти	Запас на выделе, дес.кбм: сухостоя: стар.	Запас на выделе, дес.кбм: ре-дин	Запас на выделе, дес.кбм: единичных дер.	Запас на выделе, дес.кбм: захламлен. общий	Запас на выделе, дес.кбм: захламлен. лик-вида	Хозяйственные мероприятия
1	2	3	4	5	6	7	8	9	10	11	12	13	14	15	16	17	18	19	20	21	22	23	24
1	2.3	Ветровальник			Д																		Выбор.санрубка
		Единичные деревья									1	Сслм						1.1			13.6		Культ.част.
		6ЛП3Б1Д+Е		24	ЛП	70	24	32				В2		12						16.3			
					Б	70	24	28												8.1			
					Д	120	25	60												2.7			
					Е																		

подрост: 10Д+Е (15) 1.5 м, 1 тыс.шт/га, благонадежный
подлесок: Р, ЛЩ, Ж, МЛ Густой
Класс пожарной опасности 3
Краснокнижные растения: Купальница европейская, Чистяк весенний
Рекреационная х-ка: тип ландшафта П/открыт груп. разм., эстетическая оценка 3, рекреационная оценка Низкая, Средней устойчивости, проходимость Плохая, просматриваемость Плохая, требуется строгий режим рекреации
Особенности: Состав неоднородный

2	1.6	7Б3ЛП+Д	1	22	Б	65	22	28	7	3	2	Сслм	0.5	14	21.8	15.3					3.1		Уборка неликв.др
					ЛП	80	23	36				В2				6.5							
					Д																		
		6ЛП4Д	2	11	ЛП	30	12	12					0.3	4	6.2	3.7							
					Д		9	10								2.5							

подрост: 10Д (10) 2 м, 1 тыс.шт/га, благонадежный
подлесок: Р, ЛЩ, КРЛ Средний
Класс пожарной опасности 4
Краснокнижные растения: Страусник обыкновенный, Чистяк весенний
Рекреационная х-ка: тип ландшафта Закрыт. вертик.сомкн, эстетическая оценка 3, рекреационная оценка Низкая, Устойчивые, проходимость Плохая, просматриваемость Средняя, регулирование рекреации не требуется
Особенности: Насаждение разновозрастное, Размещение подроста груп., Состав неоднородный, Полнота неравномерная

Яузский лесопарк | Функциональная зона: Рекреационная зона | Квартал 39-3

N выдела	Площадь, га	Состав. Подр. Подл. Покров, почва, рельеф, особ. выд. Исхожд. Кат. земель: Хар. лесн. культур: Кадастров. оценка	Ярус	Высота, м	Элемент леса	Возраст, лет	Вы-сота, м	Диаметр, см	Кл. бон.	Гр. воз.	Бонитет	Тип леса, ТЛУ	Полнота	Запас сырораст. леса, дес.кбм: Сумм. на 1 га	Запас сырораст. леса, дес.кбм: общий по выдел	Кл. Запас на выделе, дес.кбм: то: рассчитывающ.	Кл. Запас на выделе, дес.кбм: то: спелых и перестойных	Хозяйственные мероприятия: единич. захламлен.	Хозяйственные мероприятия: общий лик. вида
3	1.0	8ЛП2ЛП+Б,ОС,Д	1	30	ЛП	85	32	24	9	4	1А	Сслм	0.6	39	39.6	31.7			
					ЛП	65	24	24				В2				7.9			
					Б			24											
					ОС			24											
					Д			24											
		4Е1С1КЛ4ЛП	2	14	Е	35	17	20					0.3	6	6.1	2.4			
					С		16	20								0.6			
					КЛ		10	10								0.6			
					ЛП		12	12								2.5			
		подрост: 8Е2Д (25) 6 м, 1 тыс.шт/га, благонадежный																	
		подлесок: Р, ЛЩ, ЧР, МЛ Средний																	
		Класс пожарной опасности 4																	
		Краснокнижные растения: Страусник обыкновенный, Чистяк весенний, Медуница неясная																	
		Рекреационная х-ка: тип ландшафта Закрыт. вертик.сомкн, эстетическая оценка 1, рекреационная оценка Высокая, Повышенной устойчивости, проходимость Хорошая, просматриваемость Хорошая, регулирование рекреации не требуется																	
		Особенности: Состав неоднородный, Полнота неравномерная, Насаждение разновозрастное, Размещение подроста груп.																	
4	1.3	Культуры лесные																	Проходн.1 оч.
		6С3Б1ЛП+Д,Е	1	22	С	66	21	28	4	2	2	Сслм	0.9	32	41.4	24.9		1.3	20%
					Б		24	28				В2				12.4			
					ЛП	85	23	36								4.1			
					Д														
					Е	50													
		10Е+ЛП,Д	2	16	Е	50	16	20					0.3	8	10.3	10.3			
					ЛП														
					Д														
		подрост: 10Е (20) 4 м, 0.5 тыс.шт/га, благонадежный																	
		подлесок: Р, ЛЩ Редкий																	
		Класс пожарной опасности 3																	
		Культуры: год создания л/к 1952, состояние Удовлетворительные																	
		Краснокнижные растения: Страусник обыкновенный, Незабудка лесная, Чина весенняя, Медуница неясная																	
		Рекреационная х-ка: тип ландшафта Закрыт. вертик.сомкн, эстетическая оценка 1, рекреационная оценка Высокая, Повышенной устойчивости, проходимость Хорошая, просматриваемость Средняя, регулирование рекреации не требуется																	
		Особенности: Размещение подроста груп., Насаждение разновозрастное, Полнота неравномерная, Состав неоднородный																	

N выдела	Площадь, га	Состав.Подр.Подл.Покров,почва, рельеф,особ.выд.Про исхожд.Кат.земель:Хар.лесн. культур:Кадастров.оценка	Яруса	Высота	Элемент леса	Возраст	Воз-ст	Вы-сота	Диаметр	Кл.Гр.Бонитет	Тип леса ТЛУ	Полнота	Запас сырораст. леса, дес.кбм: Сумм: на 1 га	Запас сырораст. леса, дес.кбм: общий:по соста:вляющ	Кл. Запас на выделе, дес.кбм: то:---: ва:ти	Кл. Запас на выделе, дес.кбм: то:---: су-стоя:стар.	Кл. Запас на выделе, дес.кбм: то:---: ре-дин	Кл. Запас на выделе, дес.кбм: то:---: еди-ных дер.	Кл. Запас на выделе, дес.кбм: то:---: захламлен.:общий	Кл. Запас на выделе, дес.кбм: то:---: лик-вида	Хозяйственные мероприятия
1	2	3	4	5	6	7	8	9	10	11	12	13	14	15	16	17	18	19	20	21	22	23	24
5	0.1	7ЛП2Б1С+С	1	25	ЛП	90	25	40	9	4	2	Сслм	0.6	31	2.4	1.7					0.04		
					Б		27	32				В2				0.5							
					С	50	21	24								0.2							
					С			24															
		8Е2Д+ЛП,Б,Д	2	17	Е	55	17	28					0.3	8	0.6	0.5							
					Д		15	24								0.1							
					ЛП																		
					Б																		
					Д																		

подрост: 8Е2Д (25) 5 м, 0.5 тыс.шт/га, благонадежный
подлесок: Р Редкий
Класс пожарной опасности 4
Краснокнижные растения: Страусник обыкновенный, Чина весенняя
Рекреационная х-ка: тип ландшафта Закрыт. вертик.сомкн, эстетическая оценка 1, рекреационная оценка Высокая, Повышенной устойчивости, проходимость Средняя, просматриваемость Средняя, регулирование рекреации не требуется
Особенности: Состав неоднородный, Размещение подроста груп., Насаждение разновозрастное, Полнота неравномерная

6	0.3	7Д2ЛП1Б	1	18	Д	40	17	16	2	1	1	Сслм	0.4	9	2.9	2							
					ЛП		18	16				В2				0.6							
					Б		20	16								0.3							

подрост: 10Д (20) 3 м, 1 тыс.шт/га, благонадежный
подлесок: Р,ЛЩ,Ж Средний
Класс пожарной опасности 3
Рекреационная х-ка: тип ландшафта Закрыт. гориз. сомкн, эстетическая оценка 1, рекреационная оценка Высокая, Повышенной устойчивости, проходимость Средняя, просматриваемость Средняя, регулирование рекреации не требуется

7 0.2 Болото

-

подлесок: ИВК, СВД Густой
Класс пожарной опасности 5
Болота: Верховое, Тростниковое, Ива древовидная, % зарастания 50
Рекреационная х-ка: тип ландшафта Открытый-редина, эстетическая оценка 3, рекреационная оценка Низкая, проходимость Плохая, просматриваемость Средняя

N выдела	Площадь, га	Состав.Подр.Подл.Покров,почва, рельеф,особ.выд.Происхожд.Кат.земель Хар.лесн. культур Кадастров.оценка	Я Р У С	Высота Яруса	Элемент леса	Возраст	Высота	Диаметр	Кл.возраста	Гр.возраста	Бонитет	Тип леса ТЛУ	Полнота Сумма пл. сеч.	Запас сырораст. леса, дес.кбм на 1 га	Запас сырораст. леса, дес.кбм общий на выдел	Запас сырораст. леса, дес.кбм по составляющ.	Кл. Запас на выделе, дес.кбм: то: вар: ос: ти	сухостоя стар.	ре-дин	единичных дер.	захламлен. общий	захламлен. лик-вида	Хозяйственные мероприятия
1	2	3	4	5	6	7	8	9	10	11	12	13	14	15	16	17	18	19	20	21	22	23	24
8	3.0	6Б2Б2ЛП+Д,ЛП,С	1	24	Б	90	24	32	9	4	2	Сслм	0.6	18	54	32.4					3		
					Б	70	23	24				В2				10.8							
					ЛП	90	24	24								10.8							
					Д			24															
					ЛП			24															
					С			24															

подрост: 10Д+Е (15) 3 м, 3 тыс.шт/га, благонадежный
подлесок: ЧР, Р Редкий
Класс пожарной опасности 4
Краснокнижные растения: Страусник обыкновенный
Рекреационная х-ка: тип ландшафта Закрыт. вертик.сомкн, эстетическая оценка 1, рекреационная оценка Высокая, Повышенной устойчивости, проходимость Хорошая, просматриваемость Хорошая, регулирование рекреации не требуется
Особенности: Размещение подроста груп., Состав неоднородный, Полнота неравномерная, Насаждение разновозрастное

9	3.3	10Б+Д,Е,С	1	24	Б	70	24	28	7	3	2	Сслм	0.6	19	62.4	62.4					3.3		
					Д							В2											
					Е																		
					С																		
		4Д4ЛП1КЛ1Б	2	13	Д	40	12	12					0.4	6	19.7	7.9							
					ЛП		14	12								7.8							
					КЛ		11	10								2							
					Б		15	14								2							

подрост: 10Д (20) 5 м, 0.5 тыс.шт/га, благонадежный
подлесок: ЧР, СВД Средний
Класс пожарной опасности 4
Краснокнижные растения: Страусник обыкновенный, Чистяк весенний, Медуница неясная
Рекреационная х-ка: тип ландшафта Закрыт. вертик.сомкн, эстетическая оценка 1, рекреационная оценка Высокая, Повышенной устойчивости, проходимость Хорошая, просматриваемость Хорошая, регулирование рекреации не требуется
Особенности: Размещение подроста груп., Состав неоднородный, Полнота неравномерная, Насаждение разновозрастное

Яузский лесопарк | Функциональная зона: Рекреационная зона | Квартал 39-3

N выдела	Площадь, га	Состав. Покров, рельеф, исходжд. Хар.лесн. культур. Кадастров.оценка	Ярус	Состояние	Элемент леса	Возраст	Высота	Диаметр	Кл.бонитета	Гр.возобн.	Тип леса	Полнота	Запас сырораст. Сумм. на 1 га пл. сеч.: леса, дес.кбм	Кл. Запас на выделе, дес.кбм: общий	по породам	Характеристика насаждения: рельеф	Характеристика насаждения: почва	Характеристика насаждения: единичный	Захламленность: общий	Захламленность: ликвидный	Хозяйственные мероприятия: вид
1	2	3	4	5	6	7	8	9	10	11	12	13	14	15	16	17	18	19	20	21	22	23	24
10	2.2	5ЛП2Б2Д1С	1	26	ЛП	120	27	48	12	4	2	Сслм	0.6	32	71.1	35.6							
					Б	70	24	28				В2				14.2							
					Д	140	25	64								14.2							
					С		28	62								7.1							
		8ЛП2Д	2	16	ЛП	45	16	16					0.3	7	15.5	12.4							
					Д		14	12								3.1							
		подрост: 10Д (15) 3 м, 0.5 тыс.шт/га, благонадежный																					
		подлесок: Р, СВД, ЧР Редкий																					
		Класс пожарной опасности 4																					
		Краснокнижные растения: Медуница неясная, Медуница неясная																					
		Рекреационная х-ка: тип ландшафта Закрыт. вертик.сомкн, эстетическая оценка 1, рекреационная оценка Высокая, Повышенной устойчивости, проходимость Средняя, просматриваемость Средняя, регулирование рекреации не требуется																					
		Особенности: Состав неоднородный, Полнота неравномерная, Насаждение разновозрастное, Размещение подроста груп.																					
11	0.2	8ЛП2Д+Б	1	25	ЛП	120	26	44	12	4	2	Сслм	0.5	26	4.5	3.6							
					Д		23	56				В2				0.9							
					Б																		
		6Д4ЛП+КЛО	2	12	Д	35	11	12					0.3	4	0.7	0.4							
					ЛП		14	16								0.3							
					КЛО		10	10															
		подрост: 10Д (20) 3 м, 0.5 тыс.шт/га, благонадежный																					
		подлесок: Р, ЛЩ, Ж Средний																					
		Класс пожарной опасности 4																					
		Краснокнижные растения: Страусник обыкновенный																					
		Рекреационная х-ка: тип ландшафта Закрыт. вертик.сомкн, эстетическая оценка 1, рекреационная оценка Высокая, Повышенной устойчивости, проходимость Средняя, просматриваемость Средняя, регулирование рекреации не требуется																					
		Особенности: Состав неоднородный, Полнота неравномерная, Насаждение разновозрастное, Размещение подроста груп.																					

Яузский лесопарк | Функциональная зона: Рекреационная зона | Квартал 39-3

N выд.	Площадь, га	Состав. Покров, льеф, исхожд. Кадастров.	Подр. Подл. почва, особ. Кат. Хар. оценка	Я: Р: У: С:	Выс. со- та ус а	Элемент леса	Возр. ра ст	Выс. со- та	Диам. ет ас	Кл. зап. во: зр: та:	Гр. во: зр: та:	Бон. ни: те:	Тип леса ТЛУ	Полнота Сумма по пл. сеч.:	Запас сырораст. на 1 га	Кл. Запас на выделе, дес.кбм: общий выдел	Запас по сост. вляющ	Запас сырораст. дес.кбм: ос: стоя: ти: стар.	Кл. Запас на выделе, дес.кбм: то: ва: рн: ха	Запас сырораст. дес.кбм: су- ре- еди- дин ных дер.	Захламлен. общий	Захламлен. лик- вида	Хозяйственные мероприятия
12	6.0	9Б1ЛП+Д		1	24	Б	70	24	32	7	3	2	Сслм	0.9	28	167.8	151						Проходн.1 оч.
						ЛП	110	26	32				В2				16.8						20%
						Д			32														
		7ЛП2КЛ1Д+С		2	16	ЛП	40	17	16					0.4	9	53.9	37.7						
						КЛ		15	14								10.8						
						Д		13	12								5.4						
						С																	
		подрост: 10Д (20) 5 м, 0.5 тыс.шт/га, благонадежный																					
		подлесок: ЛЩ Редкий																					
		Класс пожарной опасности 4																					
		Краснокнижные растения: Фиалка топяная, Ландыш майский, Медуница неясная																					
		Рекреационная х-ка: тип ландшафта Закрыт. вертик.сомкн, эстетическая оценка 1, рекреационная оценка Высокая, Повышенной устойчивости, проходимость Плохая, просматриваемость Плохая, регулирование рекреации не требуется																					
		Особенности: Площадь затоплена, Насаждение разновозрастное, Размещение подроста груп., Состав неоднородный, Полнота неравномерная																					
13	1.5	8Б1Д1С		1	22	Б	70	22	24	7	3	2	Сслм	0.6	16	23.7	18.9						
						Д	100	21	52				В2				2.4						
						С	70	19	24								2.4						
		6ЛП3Е1Д		2	14	ЛП	40	15	14					0.4	8	11.9	7.1						
						Е		14	16								3.6						
						Д		11	10								1.2						
		подрост: 8Е2Д (25) 5 м, 1 тыс.шт/га, благонадежный																					
		подлесок: ЧР Редкий																					
		Класс пожарной опасности 4																					
		Краснокнижные растения: Фиалка топяная, Медуница неясная																					
		Рекреационная х-ка: тип ландшафта Закрыт. вертик.сомкн, эстетическая оценка 1, рекреационная оценка Высокая, Повышенной устойчивости, проходимость Средняя, просматриваемость Средняя, регулирование рекреации не требуется																					
		Особенности: Состав неоднородный, Полнота неравномерная, Насаждение разновозрастное, Размещение подроста груп.																					

Яузский лесопарк — Функциональная зона: Рекреационная зона — Квартал 39-3

N выдела	Площадь, га	Состав. Покров, рельеф, исхожд. Хар. лесн. культур. Кадастров. оценка	Подр. почва, особ. Кат. земель	Подл. выд. Прод. Сомкн. Яр	Я: Возр. Полн. Ср. выс. Ср. диам. Ср. запас	Элемент леса	Возр.	Выс.	Диам.	Кл. бон.	Гр. пол.	Тип леса, ТЛУ	Полнота	Запас сырораст. леса, дес.кбм: Сумм. запас на 1 га	Кл. возр.	Запас на выделе, дес.кбм: общий	Запас на выделе, дес.кбм: по породам	Запас на выделе, дес.кбм: по сост. насажд.	Запас на выделе, дес.кбм: по ярусам	Захламленность: общий	Захламленность: по видам	Хозяйственные мероприятия
14	0.2	Поляна для отдыха												-								
		Класс пожарной опасности 2 Рекреационная х-ка: тип ландшафта Открытый с дерев., эстетическая оценка 2, рекреационная оценка Средняя, проходимость Средняя, просматриваемость Хорошая																				
15	1.6	Насажд.с л/к под пол.																				
		5ЛП3Д2Б	1	26	ЛП	120	27	44	12	4	2	Сслм В2	0.6	32	50.8	25.4				0.8		
					Д		25	56								15.2						
					Б	70	24	28								10.2						
		6Д3ЛП1Л	2	16	Д	63	15	20					0.4	8	12.7	7.6						
					ЛП		19	20								3.8						
					Л		17	16								1.3						
		подрост: 10Д (20) 4 м, 2 тыс.шт/га, благонадежный подлесок: Р,Ж,КРЛ Средний Класс пожарной опасности 4 Культуры: год создания л/к 1957, состояние Удовлетворительные Рекреационная х-ка: тип ландшафта Закрыт. вертик.сомкн, эстетическая оценка 1, рекреационная оценка Высокая, Повышенной устойчивости, проходимость Хорошая, просматриваемость Средняя, регулирование рекреации не требуется Особенности: Насаждение разновозрастное, Размещение подроста груп., Состав неоднородный, Полнота неравномерная																				
16	0.6	10ЛП+Б,С	1	26	ЛП	110	26	44	11	4	2	Сслм В2	0.6	32	20.5	20.5				0.32		
					Б																	
					С																	
		5Д3КЛО2ЛП	2	14	Д	45	14	12					0.4	6	3.8	1.9						
					КЛО		12	10								1.1						
					ЛП		17	16								0.8						
		подрост: 10Д (25) 4 м, 1 тыс.шт/га, благонадежный подлесок: Р, ЛЩ, Ж Средний Класс пожарной опасности 4 Краснокнижные растения: Страусник обыкновенный Рекреационная х-ка: тип ландшафта Закрыт. вертик.сомкн, эстетическая оценка 1, рекреационная оценка Высокая, Повышенной устойчивости, проходимость Хорошая, просматриваемость Хорошая, регулирование рекреации не требуется Особенности: Насаждение разновозрастное, Размещение подроста груп., Состав неоднородный, Полнота неравномерная																				

Яузский лесопарк | Функциональная зона: Рекреационная зона | Квартал 39-3

N выдела	Площадь, га	Состав. Покров, почва, рельеф, особ. выд. Исхожд. Кат. земель: Хар. лесн. культур: Кадастров. оценка	Ярус	Высота	Элемент леса	Возраст	Вы-сота	Диаметр	Кл. сомкн.	Гр. сомкн.	Бонитет	Тип леса	Полнота	Запас сырораст. леса, дес.кбм: Сумм. на 1 га	Запас сырораст. леса, дес.кбм: общий по выдел	Кл. Запас на выделе, дес.кбм: Категория товарности: ра-ре-сор-ты	Кл. Запас на выделе, дес.кбм: Категория товарности: сухо-стоя-щие	Захламленность: редкие, общий количество	Захламленность: лик-видация	Хозяйственные мероприятия
17	2.0	7ЛП2Б1С+Д	1	26	ЛП	120	27	44	12	4	2	Сслм	0.8	43	83.9	58.7			2	
					Б	70	25	44				В2				16.8				
					С	100	25	44								8.4				
					Д															
		8ЛП2Д	2	17	ЛП	40	17	16					0.3	8	15.6	12.5				
					Д			12								3.1				
		подрост: 10Д (20) 5 м, 0.5 тыс.шт/га, благонадежный																		
		подлесок: Р Редкий																		
		Класс пожарной опасности 4																		
		Краснокнижные растения: Страусник обыкновенный																		
		Рекреационная х-ка: тип ландшафта Закрыт. вертик.сомкн, эстетическая оценка 1, рекреационная оценка Высокая, Повышенной устойчивости, проходимость Хорошая, просматриваемость Хорошая, регулирование рекреации не требуется																		
		Особенности: Тлу варьирует, Полнота неравномерная, Насаждение разновозрастное, Размещение подроста груп.																		
18	0.4	7ЛП1ЛП1Б1С	1	26	ЛП	120	26	48	12	4	2	Сслм	0.5	26	11.1	7.8				
					ЛП	80	23	36				В2				1.1				
					Б	70	25	36								1.1				
					С	120	27	36								1.1				
		10ЛП+Д	2	16	ЛП	40	16	14					0.3	7	3	3				
					Д															
		подлесок: Р, ЧР Редкий																		
		Класс пожарной опасности 4																		
		Краснокнижные растения: Фиалка топяная																		
		Рекреационная х-ка: тип ландшафта Закрыт. вертик.сомкн, эстетическая оценка 1, рекреационная оценка Высокая, Повышенной устойчивости, проходимость Хорошая, просматриваемость Хорошая, регулирование рекреации не требуется																		
		Особенности: Состав неоднородный, Полнота неравномерная, Насаждение разновозрастное																		

N выдела	Площадь, га	Состав.Подр.Подл.Покров,почва, рельеф,особ.выд.Про исхожд.Кат.земель Хар.лесн. культур Кадастров.оценка	Я Р У С	Высота Яруса	Элемент леса	Возраст	Высота	Диаметр	Кл.Гр.Бонит	Кл.Гр.Бонит	Тип леса ТЛУ	Полнота Сумма пл. сеч.	Запас сырораст. леса, дес.кбм на 1 га	Запас сырораст. леса, дес.кбм общий на выдел	Запас сырораст. леса, дес.кбм по составляющ	Кл. Запас на выделе, дес.кбм: то: вар ос ти	Кл. Запас на выделе, дес.кбм: сухостоя стар.	Кл. Запас на выделе, дес.кбм: ре- дин	Кл. Запас на выделе, дес.кбм: единичных дер.	Кл. Запас на выделе, дес.кбм: захламлен. общий	Кл. Запас на выделе, дес.кбм: захламлен. лик-вида	Хозяйственные мероприятия
1	2	3	4	5	6	7	8	9	10	11	12	13	14	15	16	17	18	19	20	21	22	23	24
19	0.9	Культуры лесные																					
		5ЛП3КЛО2Л	1	12	ЛП	34	15	14	4	2	2	Сслм	0.7	11	10.2	5.1							
					КЛО		9	10				В2				3.1							
					Л		10	12								2							
		подлесок: Р, ЛЩ Редкий																					
		Класс пожарной опасности 4																					
		Культуры: год создания л/к 1984, состояние Удовлетворительные																					
		Рекреационная х-ка: тип ландшафта Закрыт. гориз. сомкн, эстетическая оценка 1, рекреационная оценка Высокая, Повышенной устойчивости, проходимость Хорошая, просматриваемость Хорошая, регулирование рекреации не требуется																					
		Особенности: Состав неоднородный, Полнота неравномерная																					
20	1.5	5Б1ЛП4Б	1	24	Б	110	23	56	6	3	2	Сслм	0.7	22	33.1	16.6							
					ЛП	110	25	44				В2				3.3							
					Б	70	25	28								13.2							
		6ЛП2Д2КЛ	2	18	ЛП	40	20	20					0.4	11	16.6	10							
					Д		15									3.3							
					КЛ		13									3.3							
		подрост: 10Д (15) 3 м, 0.5 тыс.шт/га, благонадежный																					
		подлесок: Р,СВД,ЧР Густой																					
		Класс пожарной опасности 3																					
		Краснокнижные растения: Фиалка топяная, Незабудка лесная																					
		Рекреационная х-ка: тип ландшафта Закрыт. вертик.сомкн, эстетическая оценка 1, рекреационная оценка Высокая, Повышенной устойчивости, проходимость Средняя, просматриваемость Средняя, регулирование рекреации не требуется																					
		Особенности: Состав неоднородный, Полнота неравномерная, Насаждение разновозрастное, Размещение подроста груп.																					
21	1.1	8Б1ЛП1Д	1	24	Б	70	24	32	7	3	2	Сслм	0.4	12	13.5	10.7					2.2		Уборка неликв.др
					ЛП	110	26	44				В2				1.4							Осушение
					Д	110	23	52								1.4							
		6ЛП2Д2КЛ	2	13	ЛП	40	15	14					0.3	5	5.6	3.4							
					Д		12	12								1.1							
					КЛ		10	12								1.1							
		Класс пожарной опасности 4																					
		Рекреационная х-ка: тип ландшафта Закрыт. гориз. сомкн, эстетическая оценка 2, рекреационная оценка Средняя, Устойчивые, проходимость Хорошая, просматриваемость Хорошая, регулирование рекреации не требуется																					
		Особенности: Периодическое вымокание, Состав неоднородный, Насаждение пройдено рубкой, Полнота неравномерная																					

Яузский лесопарк — Функциональная зона: Рекреационная зона — Квартал 39-3

N выдела	Площадь, га	Состав. Покров, почва, рельеф, особ. выд. Исхожд. Кат. земель: Хар. лесн. культур: Кадастров. оценка	Ярус	Элемент леса	Возраст	Высота	Диаметр	Класс бонитета	Тип леса	Полнота	Запас сырораст. леса, дес.кбм: Сумм. на 1 га	Кл. Запас на выделе, дес.кбм: общий	по ТО: породам	Хозяйственные мероприятия: Рекомендуемый уход	Захламленность	Хозяйственные мероприятия: Лик. мероприятия	Проходн.
1	2	3	4	5	6	7	8	9	10	11	12	13	14	15	16	17	18	19	20	21	22	23	24
22	0.8	Насажд.с л/к под пол.																					Проходн.1 оч.
		10Б+С	1	25	Б	75	25	28	8	4	2	Сслм	0.4	13	10.6	10.6					0.8		20%
					С							В2											
		5ЛП3Д1С1Л	2	15	ЛП	66	16	16					0.6	13	10.6	5.2							
					Д		13	12								3.2							
					С		18	24								1.1							
					Л		17	20								1.1							
		подрост: 10Д (20) 3 м, 0.5 тыс.шт/га, благонадежный																					
		подлесок: ЧР,Р,БРК Редкий																					
		Класс пожарной опасности 4																					
		Культуры: год создания л/к 1952, состояние Удовлетворительные																					
		Краснокнижные растения: Фиалка топяная																					
		Рекреационная х-ка: тип ландшафта Закрыт. вертик.сомкн, эстетическая оценка 1, рекреационная оценка Высокая, Повышенной устойчивости, проходимость Средняя, просматриваемость Средняя, регулирование рекреации не требуется																					
23	1.3	Культуры лесные																					Проходн.1 оч.
		8Л2С+ЛП,Б	1	20	Л	66	19	24	4	2	2	Сслм	0.9	27	35	28							20%
					С		22	24				В2				7							
					ЛП			24															
					Б			24															
		Единичные деревья																					
		9ЛП1Д+Б,С		27	ЛП	120	27	44						0.5						0.5			
					Д		25	62												0.1			
					Б																		
					С																		
		Класс пожарной опасности 3																					
		Культуры: год создания л/к 1952, состояние Удовлетворительные																					
		Рекреационная х-ка: тип ландшафта Закрыт. гориз. сомкн, эстетическая оценка 1, рекреационная оценка Высокая, Повышенной устойчивости, проходимость Хорошая, просматриваемость Хорошая, регулирование рекреации не требуется																					
25	0.2	Просеки квартальные																					
		-																					
		Класс пожарной опасности 5																					
		Земли линейного протяжения: ширина 4.0 м, протяженность 0.54 км																					

Яузский лесопарк — Функциональная зона: Рекреационная зона — Квартал 39-3

N выдела	Площадь, га	Состав. Покров, почва, рельеф, особ. выд. исхожд. Хар. лесн. культур. Кадастров. оценка	Подр.	Подл.	Я: Р: У: С:	Вы-сота	Элемент леса	Воз-ра	Вы-сот	Ди-ам	Кл.	Гр.	Бо-ни	Тип леса	Полнота	Запас сырораст. Сумм на 1 га пл. сеч.	Кл. Запас на выделе, дес.кбм: общий	по составляющ.	Запас на выделе, дес.кбм: сухостой	рекон.	единич.	Захламленность: общий	лик.	Хозяйственные мероприятия: вида
1	2	3	4	5	6	7	8	9	10	11	12	13	14	15	16	17	18	19	20	21	22	23	24	
26	0.1	Границы окружные																						
												-												
		Класс пожарной опасности 5																						
		Земли линейного протяжения: ширина 1.0 м, протяженность 0.62 км																						
27	0.2	Дорога автом.грунтовая																						
												-												
		Класс пожарной опасности 5																						
		Земли линейного протяжения: ширина 3.0 м, протяженность 0.71 км																						
		Итого по категории																						
	33.8															953		1		28	30			
		По составляющим породам																						
																С	53							
																Е	17							
																Л	32							
																Д	77							
																КЛ	18							
																КЛО	4							
																Б	399							
																ОС								
																ЛП	353							

Яузский лесопарк Функциональная зона: Хозяйственная зона Квартал 39-3

N выдела	Площадь, га	Состав.Подр.Подл.Покров,почва, рельеф,особ.выд.Происхожд.Кат.земель:Хар.лесн. культур:Кадастров.оценка	Я:Р:У:С:Я:Р:ус:а	Элемент леса	Возраст	Высота	Диаметр	Кл.Гр.Бонитет	Тип леса ТЛУ	Полнота	Запас сырораст. леса, дес.кбм: Сумма пл. сеч.	на 1 га	общий на выдел	по составляющ.	Кл. Запас на выделе, дес.кбм: Товарн. ос.	сухостоя стар.	редин	единичных дер.	захламлен. общий	лик-вида	Хозяйственные мероприятия
1	2	3	4	5	6	7	8	9	10	11	12	13	14	15	16	17	18	19	20	21	22	23	24

24 0.0 Газопровод

-

Класс пожарной опасности 5
Земли линейного протяжения: ширина 10.0 м, протяженность 0.00 км

Итого по категории
0.0
По составляющим породам

Итого по кварталу
33.8 953 1 28 30
По составляющим породам

С	53
Е	17
Л	32
Д	77
КЛ	18
КЛО	4
Б	399
ОС	
ЛП	353

Отметка об изменениях после лесоустройства

N выдела	Площадь выдела	Наименование выполненного мероприятия, иного воздействия; изменение категории земли; хозяйства	Год проведения (возобновления)	Объемные показатели мероприятия, га, м3	Подпись лица произведшего запись

Яузский лесопарк — Функциональная зона: Рекреационная зона — Квартал 39-4

N выдела	Площадь, га	Состав. Покров, почва, рельеф, особ. выд. исхожд. Кат. земель: Хар. лесн. культур: Кадастров. оценка	Ярус	Элемент леса	Возраст, лет	Высота, м	Диаметр, см	Кл. бонитета	Гр. возобн.	Полнота	Тип леса, ТЛУ	Полнота	Запас сырораст. Сумм. на 1 га, куб.м	Кл. Запас на выделе, дес.кбм: общий на выдел	по породам	Кл. Запас на выделе, дес.кбм: захламленность, общий	Кл. Запас на выделе, дес.кбм: захламленность, лик-ние вида	Хозяйственные мероприятия
1	0.2	7ЛП2Б1С+Д	1	ЛП	90	25	40	9	4	2	Сслм	0.6	31	6.3	4.4		0.31	
				Б			24				В2				1.3			
				С	130	28	52								0.6			
				Д														
		9С1ЛП	2	С	40	12	20					0.4	7	1.4	1.3			
				ЛП											0.1			
		подрост: 5Е5Д (20) 4 м, 0.5 тыс.шт/га, благонадежный																
		подлесок: ЛЩ, Ж, СВД, Р Средний																
		Класс пожарной опасности 4																
		Краснокнижные растения: Страусник обыкновенный																
		Рекреационная х-ка: тип ландшафта Закрыт. вертик.сомкн, эстетическая оценка 2, рекреационная оценка Средняя, Устойчивые, проходимость Средняя, просматриваемость Средняя, регулирование рекреации не требуется																
		Особенности: Насаждение разновозрастное, Размещение подроста груп., Полнота неравномерная, Состав неоднородный																
2	0.7	Культуры лесные																Проходн.1 оч.
		10С+ЛП,Д	1	С	68	23	36	4	2	1	Сслм	0.8	30	21.2	21.2		0.7	10%
				ЛП							В2							
				Д														
		8Е2ЛП+КЛО	2	Е	40	12	16					0.5	8	5.7	4.6			
				ЛП											1.1			
				КЛО														
		подрост: 10Е+Д (25) 5 м, 0.5 тыс.шт/га, благонадежный																
		подлесок: Ж, ЛЩ, Р, ЧР Редкий																
		Класс пожарной опасности 3																
		Культуры: год создания л/к 1952, состояние Хорошие																
		Краснокнижные растения: Страусник обыкновенный, Незабудка лесная, Медуница неясная																
		Рекреационная х-ка: тип ландшафта Закрыт. вертик.сомкн, эстетическая оценка 1, рекреационная оценка Средняя, Повышенной устойчивости, проходимость Средняя, просматриваемость Средняя, регулирование рекреации не требуется																
		Особенности: Насаждение разновозрастное, Полнота неравномерная, Состав неоднородный																

Яузский лесопарк — Функциональная зона: Рекреационная зона — Квартал 39-4

N выдела	Площадь, га	Состав. Покров, почва, рельеф, исходн. Хар. лесн. культур. Кадастров. оценка	Подр.	Подл.	Ярус	Возраст	Элемент леса	Высота	Диаметр	Кл.	Гр.	Бон.	Тип леса	Полнота	Запас сырораст. на 1 га, дес.кбм	Кл. таксации	Запас на выделе, дес.кбм: общий	Запас на выделе, дес.кбм: по ликвиду	Захламленность: вал, сухостой, ред.	Захламленность: единичные, нич.	Захламленность: общий	Захламленность: ликвидная	Хозяйственные мероприятия
1	2	3	4	5	6	7	8	9	10	11	12	13	14	15	16	17	18	19	20	21	22	23	24
3	0.7	7Б2С1ЛП+Д	1	26	Б	70	25	32	7	3	1	Сслм	0.7	23	16	11.2							
					С	130	28	56				В2				3.2							
					ЛП	100	26	44								1.6							
					Д																		
		4ЛП3Д3Е	2	14	ЛП	50	16	16					0.3	6	4.2	1.6							
					Д		12	14								1.3							
					Е		13	20								1.3							
		подрост: 5Е5Д (20) 4 м, 0.5 тыс.шт/га, благонадежный																					
		подлесок: Ж, ЛЩ, ЧР Средний																					
		Класс пожарной опасности 4																					
		Краснокнижные растения: Страусник обыкновенный																					
		Рекреационная х-ка: тип ландшафта Закрыт. вертик.сомкн, эстетическая оценка 1, рекреационная оценка Средняя, Устойчивые, проходимость Средняя, просматриваемость Средняя, регулирование рекреации не требуется																					
		Особенности: Состав неоднородный, Размещение подроста груп., Полнота неравномерная, Насаждение разновозрастное																					
4	1.2	4ЛП3Б3С+Д	1	24	ЛП	90	24	44	9	4	2	Сслм	0.7	34	41.9	16.7						1.2	
					Б	75	25	28				В2				12.6							
					С		23	32								12.6							
					Д																		
		5ЛП2Д3Е+Б,КЛ	2	12	ЛП	40	14	16					0.3	5	6.2	3.1							
					Д		11	12								1.2							
					Е		11	12								1.9							
					Б																		
					КЛ																		
		подрост: 6Е4ДС (20) 5 м, 0.5 тыс.шт/га, благонадежный																					
		подлесок: ЧР, Ж, ЛЩ, Р Средний																					
		Класс пожарной опасности 4																					
		Краснокнижные растения: Страусник обыкновенный, Незабудка лесная																					
		Рекреационная х-ка: тип ландшафта Закрыт. вертик.сомкн, эстетическая оценка 2, рекреационная оценка Средняя, Повышенной устойчивости, проходимость Средняя, просматриваемость Средняя, регулирование рекреации не требуется																					
		Особенности: Полнота неравномерная, Насаждение разновозрастное, Состав неоднородный, Размещение подроста груп.																					

Яузский лесопарк — Функциональная зона: Рекреационная зона — Квартал 39-4

N выдела	Площадь, га	Состав. Покров, почва, рельеф, особ. выд. Исхожд. Хар. лесн. культур. Кадастров. оценка	Подр.	Подл.	Ярус	Элемент леса	Возраст, лет	Высота, м	Диаметр, см	Кл.	Гр.	Бон.	Тип леса, ТЛУ	Полнота	Запас сырораст. леса, дес.кбм: Сумм. на 1 га	Запас сырораст. леса, дес.кбм: общий по выдел	Кл. Запас на выделе, дес.кбм: товарная часть: насаждения	Кл. Запас на выделе, дес.кбм: товарная часть: состояние	Захламленность: ед. по ярусам	Захламленность: общий	Хозяйственные мероприятия: лик.	Хозяйственные мероприятия: вида
5	0.4	4С3ЛП3Б+Е	1	26		С	130	28	52	7	4	2	Сслм	0.6	27	10.4	4.2			0.39		
						ЛП	105	26	44				В2				3.1					
						Б	75	25	28								3.1					
						Е			28													
		6ЛП2Д2Е	2	13		ЛП	40	14	16					0.3	5	1.9	1.1					
						Д		11	12								0.4					
						Е		12	20								0.4					
		подрост: 8Е2Д (15) 3 м, 0.5 тыс.шт/га, благонадежный																				
		подлесок: Ж, ЧР, ЛЩ Средний																				
		Класс пожарной опасности 3																				
		Рекреационная х-ка: тип ландшафта Закрыт. вертик.сомкн, эстетическая оценка 1, рекреационная оценка Средняя, Повышенной устойчивости, проходимость Средняя, просматриваемость Средняя, регулирование рекреации не требуется																				
		Особенности: Полнота неравномерная, Насаждение разновозрастное, Состав неоднородный, Размещение подроста груп.																				
6	1.5	10Б+С,ЛП,Д	1	25		Б	70	25	28	7	3	1	Сслм	0.6	19	28.6	28.6			1.5		
						С		22	28				В2									
						ЛП			28													
						Д			28													
		5ЛП4Д1Е+С	2	15		ЛП	40	16	16					0.5	10	15	7.5					
						Д		14	14								6					
						Е		11	20								1.5					
						С																
		подрост: 10ЛП (10) 3 м, 5 тыс.шт/га, благонадежный																				
		подлесок: Р, ЛЩ, Ж Редкий																				
		Класс пожарной опасности 4																				
		Краснокнижные растения: Страусник обыкновенный, Ландыш майский																				
		Рекреационная х-ка: тип ландшафта Закрыт. вертик.сомкн, эстетическая оценка 2, рекреационная оценка Средняя, Повышенной устойчивости, проходимость Средняя, просматриваемость Средняя, регулирование рекреации не требуется																				
		Особенности: Насаждение разновозрастное, Размещение подроста груп., Состав неоднородный, Полнота неравномерная																				

Яузский лесопарк Функциональная зона: Рекреационная зона Квартал 39-4

N выдела	Площадь, га	Состав.Подр.Подл.Покров,почва, рельеф,особ.выд.Происхожд.Кат.земель Хар.лесн. культур Кадастров.оценка	Я Р У С	Высота Яруса	Элемент леса	Возраст	Высота	Диаметр	Кл.Гр.Бонитет	Кл.Гр.Бонитет	Тип леса ТЛУ	Полнота Сумма пл. сеч.	Запас сырораст. леса, дес.кбм на 1 га	Запас сырораст. леса, дес.кбм общий на выдел	Запас сырораст. леса, дес.кбм по составляющ.	Кл. Запас на выделе, дес.кбм: товарн. ос. ти	Кл. Запас на выделе, дес.кбм: сухостоя стар.	Кл. Запас на выделе, дес.кбм: редин	Кл. Запас на выделе, дес.кбм: единичных дер.	Кл. Запас на выделе, дес.кбм: захламлен. общий	Кл. Запас на выделе, дес.кбм: захламлен. лик-вида	Хозяйственные мероприятия
1	2	3	4	5	6	7	8	9	10	11	12	13	14	15	16	17	18	19	20	21	22	23	24
7	0.4	7Б2С1ЛП+Д,С	1	24	Б	70	24	32	7	3	2	Сслм	0.8	25	9.4	6.6					0.19		
					С			32				В2				1.9							
					ЛП			36								0.9							
					Д																		
					С																		
		8ЛП2Д+Е	2	13	ЛП	40	14	16					0.4	7	2.6	2.1							
					Д		10	10								0.5							
					Е																		

подрост: 8Д2Е (15) 3 м, 2 тыс.шт/га, благонадежный
подлесок: Р, ЛЩ Средний
Класс пожарной опасности 4
Краснокнижные растения: Фиалка топяная
Рекреационная х-ка: тип ландшафта Закрыт. вертик.сомкн, эстетическая оценка 1, рекреационная оценка Высокая, Пониженной устойчивости, проходимость Хорошая, просматриваемость Средняя, регулирование рекреации не требуется
Особенности: Насаждение пройдено рубкой, Размещение подроста груп., Состав неоднородный, Полнота неравномерная

8	0.3	Культуры лесные																				
		6С4Б	1	24	С	70	24	28	4	2	1	Сслм	0.7	28	7.3	4.4							
					Б		25	28				В2				2.9							
		6Д4ЛП+Е	2	15	Д	40	14	14					0.5	9	2.3	1.4							
					ЛП		16	16								0.9							
					Е			16															

подрост: 7Д3Е (20) 5 м, 1 тыс.шт/га, благонадежный
подлесок: ЧР, Ж, ЛЩ Средний
Класс пожарной опасности 3
Культуры: год создания л/к 1950, состояние Удовлетворительные
Краснокнижные растения: Страусник обыкновенный
Рекреационная х-ка: тип ландшафта Закрыт. вертик.сомкн, эстетическая оценка 1, рекреационная оценка Высокая, Повышенной устойчивости, проходимость Хорошая, просматриваемость Хорошая, регулирование рекреации не требуется
Особенности: Размещение подроста груп., Насаждение пройдено рубкой, Состав неоднородный, Насаждение разновозрастное, Полнота неравномерная

N выдела	Площадь, га	Состав. Покров, рельеф, исходжд. Хар.лесн. культур: Кадастров.оценка	Подр.	Подл.	Ярус	Высота	Элемент	Возраст	Высота	Диаметр	Кл.бон.	Гр.поч.	Бонитет	Тип леса	Полнота	Запас сырораст. леса, дес.кбм: Сумм. на 1 га	Запас сырораст. леса, дес.кбм: общий на выдел	Кл. Запас на выделе, дес.кбм: товарность по сост.	Кл. Запас на выделе, дес.кбм: рн:хо- стояющ.	Кл. Запас на выделе, дес.кбм: единичн. дин.	Кл. Запас на выделе, дес.кбм: захламлен. общий	Кл. Запас на выделе, дес.кбм: захламлен. лик- вида	Хозяйственные мероприятия
1	2	3	4	5	6	7	8	9	10	11	12	13	14	15	16	17	18	19	20	21	22	23	24
9	2.1	6Б2ЛП1Д1С+ОС	1	26	Б	75	25	32	8	4	2	Сслм	0.9	29	60.1	36.1						2.1	
					ЛП	110	26	44				В2				12							
					Д	130	25	52								6							
					С	130	28	48								6							
					ОС																		
		6ЛП4Д+КЛО	2	12	ЛП	40	13	16					0.3	5	10.4	6.2							
					Д		11	12								4.2							
					КЛО																		
		подрост: 10Е (20) 5 м, 0.5 тыс.шт/га, благонадежный																					
		подлесок: ЧР, Р, ЛЩ, Ж Средний																					
		Класс пожарной опасности 4																					
		Краснокнижные растения: Страусник обыкновенный, Медуница неясная																					
		Рекреационная х-ка: тип ландшафта Закрыт. вертик.сомкн, эстетическая оценка 1, рекреационная оценка Высокая, Повышенной устойчивости, проходимость Хорошая, просматриваемость Хорошая, регулирование рекреации не требуется																					
		Особенности: Состав неоднородный, Полнота неравномерная, Насаждение разновозрастное, Размещение подроста груп.																					
10	1.2	9ЛП1Б+С,Д	1	26	ЛП	110	26	44	11	4	2	Сслм	0.6	32	37.4	33.7							
					Б	70	25	28				В2				3.7							
					С			28															
					Д			28															
		7ЛП3Д+Е	2	14	ЛП	40	15	16					0.4	8	9.4	6.6							
					Д		12	14								2.8							
					Е																		
		подрост: 5Д5Е (20) 5 м, 0.5 тыс.шт/га, благонадежный																					
		подлесок: Ж, ЧР, ЛЩ, СВД Средний																					
		Класс пожарной опасности 4																					
		Краснокнижные растения: Страусник обыкновенный, Купальница европейская																					
		Рекреационная х-ка: тип ландшафта Закрыт. вертик.сомкн, эстетическая оценка 1, рекреационная оценка Высокая, Повышенной устойчивости, проходимость Хорошая, просматриваемость Средняя, регулирование рекреации не требуется																					
		Особенности: Размещение подроста груп., Состав неоднородный, Полнота неравномерная, Насаждение разновозрастное																					

N выдела	Площадь, га	Состав.Подр.Подл.Покров,почва, рельеф,особ.выд.Происхожд.Кат.земель:Хар.лесн. культур:Кадастров.оценка	Я:Р:У:С	Высота:Яруса	Элемент:леса	Возраст	Высота	Диаметр	Кл.Гр.Бонит	Кл.Гр.Бонит	Тип леса ТЛУ	Полнота:Сумма пл. сеч.	Запас сырораст. леса, дес.кбм:на 1 га	Запас сырораст. леса, дес.кбм:общий на выдел	Запас сырораст. леса, дес.кбм:по составляющ	Кл. Запас на выделе, дес.кбм:товарн:ос:ти	Кл. Запас на выделе, дес.кбм:сухостоя:стар.	Кл. Запас на выделе, дес.кбм:ре-дин	Кл. Запас на выделе, дес.кбм:единичных дер.	Кл. Запас на выделе, дес.кбм:захламлен.:общий	Кл. Запас на выделе, дес.кбм:захламлен.:лик-вида	Хозяйственные мероприятия
1	2	3	4	5	6	7	8	9	10	11	12	13	14	15	16	17	18	19	20	21	22	23	24
11	0.6	Культуры лесные																					Проходн.1 оч.
		7С3Б+Д,ЛП,Е	1	25	С	72	25	32	4	2	1	Сслм	0.9	37	22.7	15.9					0.6		20%
					Б		26	28				В2				6.8							
					Д	40																	
					ЛП																		
					Е																		
		подрост: 6Д4Е (20) 4 м, 2 тыс.шт/га, благонадежный																					
		подлесок: ЧР, ЛЩ, Ж, СВД Средний																					
		Класс пожарной опасности 3																					
		Культуры: год создания л/к 1948, состояние Удовлетворительные																					
		Краснокнижные растения: Медуница неясная, Медуница неясная																					
		Рекреационная х-ка: тип ландшафта Закрыт. вертик.сомкн, эстетическая оценка 2, рекреационная оценка Средняя, Повышенной устойчивости, проходимость Средняя, просматриваемость Средняя, регулирование рекреации не требуется																					
		Особенности: Размещение подроста груп., Состав неоднородный, Полнота неравномерная, Насаждение разновозрастное																					
12	11.8	9Б1С+ЛП,Д	1	24	Б	70	24	28	7	3	2	Сслм	0.6	18	212.4	191.2							
					С		23	32				В2				21.2							
					ЛП	110																	
					Д	130																	
		6ЛП2Д1Б1Е	2	17	ЛП	40	18	20					0.3	7	82.6	49.5							
					Д		15	14								16.5							
					Б		17	16								8.3							
					Е		14	32								8.3							
		подрост: 7Д3Е (20) 5 м, 0.5 тыс.шт/га, благонадежный																					
		подлесок: ЛЩ, Р, Ж, ЧР Средний																					
		Класс пожарной опасности 4																					
		Краснокнижные растения: Страусник обыкновенный, Незабудка лесная, Купальница европейская, Медуница неясная																					
		Рекреационная х-ка: тип ландшафта Закрыт. вертик.сомкн, эстетическая оценка 2, рекреационная оценка Средняя, Повышенной устойчивости, проходимость Хорошая, просматриваемость Средняя, регулирование рекреации не требуется																					
		Особенности: Размещение подроста груп., Насаждение разновозрастное, Полнота неравномерная, Состав неоднородный																					

Яузский лесопарк Функциональная зона: Рекреационная зона Квартал 39-4

N выдела	Площадь, га	Состав.Подр.Подл.Покров,почва, рельеф,особ.выд.Происхожд.Кат.земель Хар.лесн. культур Кадастров.оценка	Я.Р.У.С	Высота Яруса	Элемент леса	Возраст	Высота	Диаметр	Кл.возраста	Гр.возраста	Бонитет	Тип леса ТЛУ	Полнота Сумма пл. сеч.	Запас сырораст. леса, дес.кбм на 1 га	общий на выдел	по составляющ	Кл. Запас на выделе, дес.кбм: товарн ости	сухостоя стар.	редин	единичных дер.	захламлен. общий	лик-вида	Хозяйственные мероприятия
1	2	3	4	5	6	7	8	9	10	11	12	13	14	15	16	17	18	19	20	21	22	23	24
13	0.7	6ЛП1С3Б	1	26	ЛП	120	26	44	12	4	2	Сслм	0.5	26	17.1	10.3					0.7		
					С		26	40				В2				1.7							
					Б	70	25	28								5.1							
		10ЛП+Д,КЛ,Е	2	16	ЛП	40	16	16					0.5	12	7.9	7.9							
					Д			16															
					КЛ			16															
					Е			16															

подрост: 10Д+Е (15) 3 м, 0.5 тыс.шт/га, благонадежный
подлесок: Ж, ЛЩ, ЧР Средний
Класс пожарной опасности 4
Краснокнижные растения: Страусник обыкновенный
Рекреационная х-ка: тип ландшафта Закрыт. вертик.сомкн, эстетическая оценка 1, рекреационная оценка Средняя, Устойчивые, проходимость Хорошая, просматриваемость Средняя, регулирование рекреации не требуется
Особенности: Размещение подроста груп., Состав неоднородный, Полнота неравномерная, Насаждение разновозрастное

14	0.5	Культуры лесные																					Проходн.1 оч.
		5С3Б1С1ЛП+Д	1	24	С	70	23	36	4	2	1	Сслм	0.9	36	17.1	8.6					0.48		20%
					Б		25	28				В2				5.1							
					С	130	28	52								1.7							
					ЛП	110	26	48								1.7							
					Д																		
		9ЛП1Д+Б	2	15	ЛП	40	15	12					0.3	6	2.8	2.5							
					Д											0.3							
					Б																		

подрост: 10Д+Е (20) 5 м, 0.5 тыс.шт/га, благонадежный
подлесок: ЧР, ЛЩ, Ж Редкий
Класс пожарной опасности 3
Культуры: год создания л/к 1948, состояние Хорошие
Краснокнижные растения: Страусник обыкновенный, Незабудка лесная
Рекреационная х-ка: тип ландшафта Закрыт. вертик.сомкн, эстетическая оценка 2, рекреационная оценка Средняя, Повышенной устойчивости, проходимость Средняя, просматриваемость Средняя, треб. незначит. регулир. рекреации
Особенности: Состав неоднородный, Размещение подроста груп., Полнота неравномерная, Насаждение разновозрастное

Яузский лесопарк Функциональная зона: Рекреационная зона Квартал 39-4

N выдела	Площадь, га	Состав.Подр.Подл.Покров,почва, рельеф,особ.выд.Происхожд.Кат.земель Хар.лесн. культур Кадастров.оценка	Я Р У С	Высота Яруса	Элемент леса	Возраст	Высота	Диаметр	Кл.Гр.Бонитета	Кл.Гр.Бонитета	Кл.Гр.Бонитета	Тип леса ТЛУ	Полнота Сумма пл. сеч.	Запас сырораст. леса, дес.кбм на 1 га	Запас сырораст. леса, дес.кбм общий на выдел	Запас сырораст. леса, дес.кбм по составляющ.	Кл. Запас на выделе, дес.кбм: то: вар: ос: ти	Кл. Запас на выделе, дес.кбм: сухостоя: стар.	Кл. Запас на выделе, дес.кбм: ре- дин	Кл. Запас на выделе, дес.кбм: единичных дер.	Кл. Запас на выделе, дес.кбм: захламлен. общий	Кл. Запас на выделе, дес.кбм: захламлен. лик-вида	Хозяйственные мероприятия
1	2	3	4	5	6	7	8	9	10	11	12	13	14	15	16	17	18	19	20	21	22	23	24
15	0.5	5С3Б1С1ЛП+Д	1	24	С	70	23	36	4	2	1	Сслм	0.5	20	10.7	5.3							
					Б		25	28				В2				3.2							
					С	130	28	52								1.1							
					ЛП	110	26	24								1.1							
					Д			24															
		9ЛП1Д+Б	2	15	ЛП	40	15	16					0.5	10	5.3	4.8							
					Д											0.5							
					Б																		

подрост: 10Д+Е (20) 5 м, 0.5 тыс.шт/га, благонадежный
подлесок: ЧР,ЛЩ,Ж Редкий
Класс пожарной опасности 3
Краснокнижные растения: Страусник обыкновенный, Незабудка лесная
Рекреационная х-ка: тип ландшафта Закрыт. вертик.сомкн, эстетическая оценка 2, рекреационная оценка Средняя, Повышенной устойчивости, проходимость Средняя, просматриваемость Средняя, регулирование рекреации не требуется
Особенности: Насаждение разновозрастное, Размещение подроста груп., Состав неоднородный, Полнота неравномерная

16	1.1	6Б2С1С1Д	1	24	Б	70	24	28	7	3	2	Сслм	0.9	28	29.7	17.8
					С	70	23	32				В2				5.9
					С	140	28	48								3
					Д	140	23	62								3
		9ЛП1Д	2	16	ЛП	40	16	16					0.3	7	7.4	6.7
					Д		14	14								0.7

подлесок: ЛЩ, СВД Редкий
Класс пожарной опасности 4
Краснокнижные растения: Страусник обыкновенный
Рекреационная х-ка: тип ландшафта Закрыт. вертик.сомкн, эстетическая оценка 1, рекреационная оценка Высокая, Повышенной устойчивости, проходимость Хорошая, просматриваемость Хорошая, регулирование рекреации не требуется
Особенности: Полнота неравномерная, Насаждение разновозрастное, Состав неоднородный, Насаждение пройдено рубкой

Яузский лесопарк Функциональная зона: Рекреационная зона Квартал 39-4

N выдела	Площадь, га	Состав.Подр.Подл.Покров,почва, рельеф,особ.выд.Про исхожд.Кат.земель Хар.лесн. культур Кадастров.оценка	Я Р У С	Высота Яруса	Элемент леса	Возраст	Высота	Диаметр	Кл.Гр.Бонитета	Кл.Гр.Бонитета	Тип леса ТЛУ	Полнота Сумма пл. сеч.	Запас сырораст. леса, дес.кбм на 1 га	Запас сырораст. леса, дес.кбм общий на выдел	Запас сырораст. леса, дес.кбм по составляющ.	Кл. Запас на выделе, дес.кбм: то: вар: ос: ти	Кл. Запас на выделе, дес.кбм: сухостоя: стар.	Кл. Запас на выделе, дес.кбм: ре- дин	Кл. Запас на выделе, дес.кбм: единичных дер.	Кл. Запас на выделе, дес.кбм: захламлен. общий	Кл. Запас на выделе, дес.кбм: захламлен. лик-вида	Хозяйственные мероприятия
1	2	3	4	5	6	7	8	9	10	11	12	13	14	15	16	17	18	19	20	21	22	23	24
17	0.2	6ЛП1Д1Д1С1Б	1	27	ЛП	140	28	48	14	4	2	Сслм	0.4	22	5	3							
					Д	140	26	60				В2				0.5							
					Д	100	23	52								0.5							
					С	120	24	60								0.5							
					Б	70	25	32								0.5							
		10ЛП+КЛ	2	17	ЛП	40	17	16					0.4	10	2.3	2.3							
					КЛ																		

Класс пожарной опасности 4
Краснокнижные растения: Страусник обыкновенный
Рекреационная х-ка: тип ландшафта Закрыт. вертик.сомкн, эстетическая оценка 1, рекреационная оценка Высокая, Повышенной

устойчивости, проходимость Хорошая, просматриваемость Хорошая, регулирование рекреации не требуется
Особенности: Насаждение пройдено рубкой, Состав неоднородный, Полнота неравномерная, Насаждение разновозрастное

18	0.4	Насажд.с пород.иск.пр.																				Проходн.1 оч.
		6Б1ЛП1Д2С+ЛП+Д	1	24	Б	70	26	28	7	3	1	Сслм	0.9	28	12.3	7.4				0.44		20%
					ЛП	63	23	28				В2				1.2						
					Д		18	16								1.2						
					С		24	28								2.5						
					ЛП	120	26	40														
					Д	120	24	52														
		9ЛП1Б	2	12	ЛП	40	12	12					0.3	5	2.2	2						
					Б		15									0.2						

подлесок: Р,ЛЩ Редкий
Класс пожарной опасности 4
Краснокнижные растения: Страусник обыкновенный
Рекреационная х-ка: тип ландшафта Закрыт. вертик.сомкн, эстетическая оценка 1, рекреационная оценка Высокая, Устойчивые, проходимость Хорошая, просматриваемость Хорошая, регулирование рекреации не требуется
Особенности: Состав неоднородный, Полнота неравномерная, Насаждение разновозрастное

N выдела	Площадь, га	Состав.Подр.Подл.Покров,почва, рельеф,особ.выд.Происхожд.Кат.земель Хар.лесн. культур Кадастров.оценка	Я Р У С	Высота Яруса	Элемент леса	Возраст	Высота	Диаметр	Кл.Гр.Бонитет	Кл.Гр.Бонитет	Тип леса ТЛУ	Полнота Сумма пл. сеч.	Запас сырораст. леса, дес.кбм на 1 га	Запас сырораст. леса, дес.кбм общий на выдел	Запас сырораст. леса, дес.кбм по составляющ.	Кл. Запас на выделе, дес.кбм: Кл. товарн. ос. ти	Кл. Запас на выделе, дес.кбм: Кл. сухостоя стар.	Кл. Запас на выделе, дес.кбм: Кл. ре-дин	Кл. Запас на выделе, дес.кбм: Кл. единичных дер.	Кл. Запас на выделе, дес.кбм: Кл. захламлен. общий	Кл. Запас на выделе, дес.кбм: Кл. захламлен. лик-вида	Хозяйственные мероприятия
1	2	3	4	5	6	7	8	9	10	11	12	13	14	15	16	17	18	19	20	21	22	23	24
19	0.4	Культуры лесные																					Проходн.1 оч.
		8С2Б+ЛП,В,ОЛЧ	1	24	С	72	24	28	4	2	1	Сслм	0.9	36	13.7	11					0.38		20%
					Б	72	26	28				В2				2.7							
					ЛП	40																	
					В																		
					ОЛЧ																		
		подлесок: СВД, Р Густой																					
		Класс пожарной опасности 3																					
		Культуры: год создания л/к 1948, состояние Удовлетворительные																					
		Краснокнижные растения: Незабудка лесная																					
		Рекреационная х-ка: тип ландшафта Закрыт. гориз. сомкн, эстетическая оценка 1, рекреационная оценка Высокая, Устойчивые, проходимость Средняя, просматриваемость Средняя, регулирование рекреации не требуется																					
		Особенности: Состав неоднородный, Полнота неравномерная																					
20	0.8	8Б1С1Д	1	26	Б	70	26	28	7	3	1	Сслм	0.7	23	17.4	14					0.8		
					С		24	32				В2				1.7							
					Д	130	24	64								1.7							
		4КЛО4ЛП1Б1Д	2	15	КЛО	45	15	16					0.3	5	3.8	1.5							
					ЛП		16	16								1.5							
					Б		17	16								0.4							
					Д		12	14								0.4							
		подрост: 10Д (15) 3 м, 0.5 тыс.шт/га, благонадежный																					
		подлесок: СВД, ЛЩ, Ж Средний																					
		Класс пожарной опасности 4																					
		Краснокнижные растения: Фиалка топяная																					
		Рекреационная х-ка: тип ландшафта Закрыт. вертик.сомкн, эстетическая оценка 1, рекреационная оценка Высокая, Устойчивые, проходимость Средняя, просматриваемость Средняя, регулирование рекреации не требуется																					
		Особенности: Состав неоднородный, Полнота неравномерная, Насаждение разновозрастное, Размещение подроста груп.																					

Яузский лесопарк | Функциональная зона: Рекреационная зона | Квартал 39-4

N выдела	Площадь, га	Состав. Покров, рельеф, Кадастров.	Подр. почва, особ. Хар.	Подл. Прочие	Возраст	Высота	Диаметр	Класс бонитета	Группа возраста	Тип леса	Полнота	Запас сырораст. Сумм. на 1 га	Кл. Запас на выделе, дес.кбм: общий	по преобл.	Захламленность: общий	лик.	Хозяйственные мероприятия
1	2	3	4	5	6	7	8	9	10	11	12	13	14	15	16	17	18	19	20	21	22	23	24
21	0.7	Культуры лесные																					Проходн.1 оч.
		5С3Б2Д+ЛП	1	24	С	72	25	32	4	2	1	Сслм	0.8	31	21.3	10.6					0.34		10%
					Б		26	28				В2				6.4							
					Д		18	16								4.3							
					ЛП																		
		5Д5ЛП+КЛО	2	16	Д	45	17	14					0.4	8	5.5	2.8							
					ЛП		15	16								2.7							
					КЛО			16															
		подрост: 10Д (20) 5 м, 0.5 тыс.шт/га, благонадежный																					
		подлесок: СВД, СМР Редкий																					
		Класс пожарной опасности 3																					
		Культуры: год создания л/к 1948, состояние Удовлетворительные																					
		Рекреационная х-ка: тип ландшафта Закрыт. вертик.сомкн, эстетическая оценка 1, рекреационная оценка Высокая, Повышенной устойчивости, проходимость Хорошая, просматриваемость Хорошая, регулирование рекреации не требуется																					
		Особенности: Состав неоднородный, Полнота неравномерная, Насаждение разновозрастное, Насаждение пройдено рубкой, Размещение подроста груп.																					
22	2.3	10Б+ЛП	1	24	Б	70	24	32	7	3	2	Сслм	0.5	16	36.9	36.9					3.5		
					ЛП			44				В2											
		8ЛП2Д+ЛП	2	20	ЛП	45	20	20					0.4	14	32.3	25.8							
					Д		20	16								6.5							
					ЛП	30																	
		подлесок: ЧР, ЛЩ Редкий																					
		Класс пожарной опасности 4																					
		Краснокнижные растения: Страусник обыкновенный, Незабудка лесная																					
		Рекреационная х-ка: тип ландшафта Закрыт. вертик.сомкн, эстетическая оценка 2, рекреационная оценка Средняя, Устойчивые, проходимость Хорошая, просматриваемость Хорошая, регулирование рекреации не требуется																					
		Особенности: Состав неоднородный, Полнота неравномерная, Насаждение разновозрастное																					

Яузский лесопарк — Функциональная зона: Рекреационная зона — Квартал 39-4

N выдела	Площадь, га	Состав. Покров, рельеф, исходж. Хар. лесн. культур. Кадастров. оценка	Подр.	Подл.	Ярус	Возраст	Элемент леса	Высота	Диаметр	Кл. сомкн.	Гр. устойч.	Бонитет	Тип леса, ТЛУ	Полнота	Запас сырораст. леса, дес.кбм: Сумм. на 1 га	Запас сырораст. леса, дес.кбм: общий по выдел	Кл. Запас на выделе, дес.кбм: порн. сосн.	Кл. Запас на выделе, дес.кбм: хоз. ценн.	Кл. Запас на выделе, дес.кбм: единич. деревьев	Захламленность: общий	Захламленность: ликвидная	Хозяйственные мероприятия: вид
1	2	3	4	5	6	7	8	9	10	11	12	13	14	15	16	17	18	19	20	21	22	23
23	0.5	9Б1С+ЛП,Д	1	24	Б	70	24	28	7	3	2	Сслм	0.7	22	10.9	9.8						
					С		23	32				В2				1.1						
					ЛП																	
					Д																	
		6ЛП2Д1Б1ЛП	2	15	ЛП	40	16	16					0.3	6	3	1.8						
					Д		13	12								0.6						
					Б		17	16								0.3						
					ЛП		13	12								0.3						
		подрост: 10Д (20) 5 м, 0.5 тыс.шт/га, благонадежный																				
		подлесок: Р, ЛЩ, Ж, ЧР Средний																				
		Класс пожарной опасности 4																				
		Краснокнижные растения: Страусник обыкновенный																				
		Рекреационная х-ка: тип ландшафта Закрыт. вертик.сомкн, эстетическая оценка 2, рекреационная оценка Средняя, Повышенной устойчивости, проходимость Средняя, просматриваемость Средняя, регулирование рекреации не требуется																				
		Особенности: Состав неоднородный, Полнота неравномерная, Насаждение разновозрастное																				
24	0.1	Насажд.расстр.рубками																				Культ.под пол.
		3ЛП3ЛП3Б1Д	1	23	ЛП	90	24	44	9	4	2	Сслм	0.3	13	1.3	0.4						
					ЛП	70	20	28				В2				0.4						
					Б	70	24	36								0.4						
					Д	120	22	64								0.1						
		подлесок: ЛЩ, ЧР, БЗН Редкий																				
		Класс пожарной опасности 4																				
		Рекреационная х-ка: тип ландшафта П/открыт груп. разм., эстетическая оценка 3, рекреационная оценка Низкая, Пониженной устойчивости, проходимость Хорошая, просматриваемость Хорошая, требуется строгий режим рекреации																				
		Особенности: Насаждение пройдено рубкой, Насаждение разновозрастное, Полнота неравномерная, Состав неоднородный																				
25	0.2	Поляна																				
		-																				
		Класс пожарной опасности 2																				
		Рекреационная х-ка: тип ландшафта Открытый без дер., эстетическая оценка 2, рекреационная оценка Средняя, проходимость Хорошая, просматриваемость Хорошая																				

Яузский лесопарк | Функциональная зона: Рекреационная зона | Квартал 39-4

N выдела	Площадь, га	Состав. Покров, рельеф, исхожд. Хар. лесн. культур. Кадастров. оценка	Подр. почва, особ. выд. Кат. земель	Подл. ре-льеф Про-ис Сяр-ус са-а	Я: Р: У: С:	Вы-дел	Эле-мент	Воз-ра-ст	Вы-со-та	Ди-ам-ет-р	Кл. во-зр-ас	Гр. во-зр-та	Бо-ни-те	Тип леса ТЛУ	Полн-ота леса	Запас сырораст. Сумм: на 1 га пл. сеч.: га	Кл. то:	Запас на выделе, дес.кбм: общий	по сост.	рн: выдел	хо- вляющ	еди-ни-ц	захламлен.: общий	лик- вида	Хозяйственные мероприятия дер.	стар.
1	2	3	4	5	6	7	8	9	10	11	12	13	14	15	16	17	18	19	20	21	22	23	24			
26	0.2	Река														-										
		Класс пожарной опасности 5 Земли линейного протяжения: ширина 2.0 м, протяженность 0.90 км																								
27	0.4	Просеки квартальные														-										
		Класс пожарной опасности 5 Земли линейного протяжения: ширина 4.0 м, протяженность 1.15 км																								
28	0.0	Границы окружные														-										
		Класс пожарной опасности 5 Земли линейного протяжения: ширина 1.0 м, протяженность 0.32 км																								
29	0.2	Дорога автом.грунтовая														-										
		Класс пожарной опасности 5 Земли линейного протяжения: ширина 3.0 м, протяженность 0.60 км																								
		Итого по категории																								
	30.1															882								14		

Яузский лесопарк | Функциональная зона: Рекреационная зона | Квартал 39-4

N выдела	Площадь, га	Состав. Покров, Характеристика лесных культур, Кадастровая оценка	Подр. почва, рельеф, Кат. земель, особ. выд.	Подл. Пре- ста- ви- тель	Я- рус	Вы- сота	Эле- мент леса	Воз- раст	Вы- сота	Ди- ам.	Кл. со- ста- ва	Гр. ста- ви- тель	Бо- ни- тет	Тип леса, ТЛУ	Полнота	Запас сырораст. леса, дес.кбм: Сумм. на 1 га пл. сеч.:	Кл. то- ва- ри- сти	Запас на выделе, дес.кбм: общий на выдел	по со- ста- вля- ющим	Ко- эф. ре- дн.	Хозяйственные мероприятия: единичные	Захламленность: общий	Захламленность: ликвидная	Хозяйственные мероприятия: вида
1	2	3	4	5	6	7	8	9	10	11	12	13	14	15	16	17	18	19	20	21	22	23	24	
		По составляющим породам																	С	147					
																			Е	18					
																			Д	63					
																			В						
																			КЛ						
																			КЛО	2					
																			Б	423					
																			ОС						
																			ОЛЧ						
																			ЛП	229					
		Итого по кварталу																							
30.1																	882				14				
		По составляющим породам																	С	147					
																			Е	18					
																			Д	63					
																			В						
																			КЛ						
																			КЛО	2					
																			Б	423					
																			ОС						
																			ОЛЧ						
																			ЛП	229					

Отметка об изменениях после лесоустройства

N выдела	Площадь выдела	Наименование выполненного мероприятия, иного воздействия; изменение категории земли; хозяйства	Год проведения (возобновления)	Объемные показатели мероприятия, га, м3	Подпись лица произведшего запись

Яузский лесопарк — Функциональная зона: Рекреационная зона — Квартал 40-1

N выдела	Площадь, га	Состав. Покров, рельеф, Кадастров. Хар. лесн. культур:	Подр. почва, особ. оценка	Подл.	Я: ре- ле- са	Возраст	Высота	Диаметр	Кл. бон.	Гр. поло.	Тип леса	Полнота	Запас сырораст. леса, дес.кбм: Сумм: на 1 га	Кл. Запас на выделе, дес.кбм: общий	по сост.	Запас на выделе, дес.кбм: захламлен.	Хозяйственные мероприятия
1	0.5	9Б1Д+ЛП		1	27	Б	70	27	24	7	3	1	Сслм В2	0.6	21	10.3	9.3
						Д	140	27	64								1
						ЛП	50										
		подрост: 10Д (30) 5 м, 0.5 тыс.шт/га, благонадежный															
		подлесок: Р, ЛЩ, КРЛ Средний															
		Класс пожарной опасности 4															
		Краснокнижные растения: Страусник обыкновенный															
		Рекреационная х-ка: тип ландшафта Закрыт. гориз. сомкн, эстетическая оценка 1, рекреационная оценка Средняя, Устойчивые, проходимость Средняя, просматриваемость Хорошая, треб. незначит. регулир. рекреации															
2	0.8	10Б		1	25	Б	70	25	24	7	3	1	Сслм В2	0.3	10	8.4	8.4
		10ЛП		2	15	ЛП	45	15	14					0.4	8	6.7	6.7
		Класс пожарной опасности 4															
		Рекреационная х-ка: тип ландшафта П/открыт груп. разм., эстетическая оценка 2, рекреационная оценка Средняя, Устойчивые, проходимость Хорошая, просматриваемость Хорошая, треб. незначит. регулир. рекреации															
		Особенности: Полнота неравномерная															
3	1.4	9ЛП1Б+Д		1	28	ЛП	95	28	32	10	4	1	Дслш С2	0.5	28	39.1	35.2
						Б		27	28								3.9
						Д											
		Класс пожарной опасности 4															
		Краснокнижные растения: Страусник обыкновенный															
		Рекреационная х-ка: тип ландшафта Закрыт. гориз. сомкн, эстетическая оценка 1, рекреационная оценка Средняя, Устойчивые, проходимость Плохая, просматриваемость Средняя, треб. незначит. регулир. рекреации															
4	0.5	10Б		1	27	Б	70	27	24	7	3	1	Сслм В2	0.7	24	11.3	11.3
		подлесок: Р, ЛЩ Средний															
		Класс пожарной опасности 4															
		Краснокнижные растения: Страусник обыкновенный															
		Рекреационная х-ка: тип ландшафта Закрыт. гориз. сомкн, эстетическая оценка 1, рекреационная оценка Высокая, Устойчивые, проходимость Хорошая, просматриваемость Средняя, регулирование рекреации не требуется															

Яузский лесопарк | Функциональная зона: Рекреационная зона | Квартал 40-1

N выдела	Площадь, га	Состав. Покров, рельеф, исходжд. Хар. лесн. культур. Кадастров. оценка	Ярус	Элемент леса	Возраст, лет	Высота, м	Диаметр, см	Кл. бонитета	Гр. возобн.	Полнота	Тип леса, ТЛУ	Запас сырораст. леса, дес.кбм: Полнота	Сумм. запас на 1 га пл. сеч.: общий	по составляющ.	Кл. товарности	Запас на выделе, дес.кбм: спелых и перестойных	Захламленность: общий	Захламленность: ликвидная	Хозяйственные мероприятия: вид
1	2	3	4	5	6	7	8	9	10	11	12	13	14	15	16	17	18	19	20	21
5	5.0	9Б1ЛП+Д	1	27	Б	70	27	24	7	3	1	Сслм	0.6	21	104.5	94.1	2.5		2.5	
					ЛП							В2				10.4				
					Д	140														
		подлесок: Р, КРЛ Средний																		
		Класс пожарной опасности 4																		
		Краснокнижные растения: Страусник обыкновенный																		
		Рекреационная х-ка: тип ландшафта Закрыт. гориз. сомкн, эстетическая оценка 1, рекреационная оценка Средняя, Устойчивые, проходимость Средняя, просматриваемость Средняя, треб. незначит. регулир. рекреации																		
6	1.0	8ЛП2Б+ЛП	1	24	ЛП	65	23	20	7	3	2	Дслш	0.6	28	28.6	22.9	0.5		0.5	
					Б	75	27	24				С2				5.7				
					ЛП	50														
		Класс пожарной опасности 4																		
		Краснокнижные растения: Страусник обыкновенный																		
		Рекреационная х-ка: тип ландшафта Закрыт. гориз. сомкн, эстетическая оценка 1, рекреационная оценка Средняя, Устойчивые, проходимость Средняя, просматриваемость Средняя, треб. незначит. регулир. рекреации																		
7	0.7	Ветровальник			Д															Уборка неликв.др
		Единичные деревья									1	Дслш					8.9			Культ.спл.
		5ЛП4Б1Д		21	ЛП	50	15	16				С2	0.6			0.2				
					Б	70	28	24								0.2				
					Д	70	26	20												
		Класс пожарной опасности 3																		
		Повреждения насаждения: Ветровалом, Береза, Сильная поврежденность																		
		Краснокнижные растения: Страусник обыкновенный																		
		Рекреационная х-ка: тип ландшафта Открытый с дерев., эстетическая оценка 3, рекреационная оценка Низкая, Пониженной устойчивости, проходимость Хорошая, просматриваемость Средняя, рекреация не допускается																		

Яузский лесопарк — Функциональная зона: Рекреационная зона — Квартал 40-1

N выдела	Площадь, га	Состав. Покров, почва, рельеф, особ. выд. Исхожд. Хар. лесн. культур. Кадастров. оценка	Подр.	Подл.	Ярус	Возраст	Высота	Диаметр	Класс бонитета	Группа возраста	Тип леса	Полнота	Запас сырораст. Сумм. площ. сеч.	на 1 га	Кл. Запас на выделе, дес.кбм: общий	по составляющ.	сырорн. стоя.	хозяйн. дин. стар.	Захламленность: общий	Количественный	Единичных деревьев	Хозяйственные мероприятия и виды
1	2	3	4	5	6	7	8	9	10	11	12	13	14	15	16	17	18	19	20	21	22	23	24
8	4.5	8Б2ЛП	1	27	Б	75	27	24	8	4	1	Сслм	0.4	14	62.5	50							
					ЛП	90	27	32				В2				12.5							
		10ЛП+Д,Б	2	14	ЛП	45	14	14					0.4	8	35.7	35.7							
					Д																		
					Б																		
		подлесок: Р, ЛЩ, КРЛ Густой																					
		Класс пожарной опасности 4																					
		Рекреационная х-ка: тип ландшафта Закрыт. вертик.сомкн, эстетическая оценка 2, рекреационная оценка Средняя, Устойчивые, проходимость Средняя, просматриваемость Средняя, треб. незначит. регулир. рекреации																					
		Особенности: Полнота неравномерная, Состав неоднородный																					
9	3.9	9ЛП1Б+КЛ,Б	1	15	ЛП	45	15	14	5	2	3	Дслш	0.6	13	50.6	45.5						1.9	
					Б							С2				5.1							
					КЛ																		
					Б	80																	
		подлесок: ЛЩ, Р, КРЛ Средний																					
		Класс пожарной опасности 4																					
		Краснокнижные растения: Страусник обыкновенный																					
		Рекреационная х-ка: тип ландшафта Закрыт. гориз. сомкн, эстетическая оценка 1, рекреационная оценка Средняя, Устойчивые, проходимость Плохая, просматриваемость Средняя, треб. незначит. регулир. рекреации																					
10	0.8	10Б+ОС	1	25	Б	70	25	20	7	3	1	Счрм	0.6	19	14.8	14.8							
					ОС							В3											
		10Д+Е	2	12	Д	40	12	10					0.3	4	3.1	3.1							
					Е																		
		Класс пожарной опасности 4																					
		Рекреационная х-ка: тип ландшафта Закрыт. вертик.сомкн, эстетическая оценка 2, рекреационная оценка Средняя, Повышенной устойчивости, проходимость Средняя, просматриваемость Хорошая, регулирование рекреации не требуется																					

N выдела	Площадь, га	Состав.Подр.Подл.Покров,почва, рельеф,особ.выд.Происхожд.Кат.земель:Хар.лесн. культур:Кадастров.оценка	Я:Р:У:С	Высота:Яруса	Элемент леса	Возраст	Высота	Диаметр	Кл.Гр.Бонит	Кл.Гр.Бонит	Тип леса ТЛУ	Полнота	Запас сырораст. леса, дес.кбм			Кл. Запас на выделе, дес.кбм						Хозяйственные мероприятия
												Сумма пл. сеч.	на 1 га	общий на выдел	по составляющ.	Кл. Запас на выделе, дес.кбм: вахрн:ос:ти	сухостоя:стар.	ре-дин	единичных дер.	захламлен.:общий	лик-вида	
1	2	3	4	5	6	7	8	9	10	11	12	13	14	15	16	17	18	19	20	21	22	23	24
11	1.9	8Б2С+Д	1	23	Б	60	22	20	6	2	2	Сслм	0.7	20	38.1	30.5							
					С	80	27	28				В2				7.6							
					Д	140																	

подрост: 10Д (20) 3 м, 1 тыс.шт/га, благонадежный
подлесок: Р, ЛЩ Средний
Класс пожарной опасности 4
Краснокнижные растения: Страусник обыкновенный
Рекреационная х-ка: тип ландшафта Закрыт. гориз. сомкн, эстетическая оценка 1, рекреационная оценка Высокая, Повышенной устойчивости, проходимость Средняя, просматриваемость Средняя, регулирование рекреации не требуется

12	0.3	6Д3Б1С	1	27	Д	140	27	64	7	4	2	Дслш	0.5	21	6.6	3.9						
					Б	70	27	24				С2				2						
					С		27	24								0.7						

подлесок: Р Средний
Класс пожарной опасности 3
Рекреационная х-ка: тип ландшафта П/открыт груп. разм., эстетическая оценка 2, рекреационная оценка Средняя, Устойчивые, проходимость Хорошая, просматриваемость Хорошая, треб. незначит. регулир. рекреации

Особенности: Полнота неравномерная

13	0.5	9С1Б	1	26	С	75	26	28	4	2	1	Счрм	0.5	22	11.7	10.5						
					Б		26	24				В3				1.2						

подлесок: Р Редкий
Класс пожарной опасности 4
Рекреационная х-ка: тип ландшафта П/открыт груп. разм., эстетическая оценка 2, рекреационная оценка Средняя, Устойчивые, проходимость Хорошая, просматриваемость Хорошая, треб. незначит. регулир. рекреации
Особенности: Полнота неравномерная

14	0.9	9Б1С	1	25	Б	70	25	20	7	3	1	Сслм	0.6	19	16.6	14.9						
					С	100	28	32				В2				1.7						

подлесок: Р, ЛЩ Средний
Класс пожарной опасности 4
Краснокнижные растения: Страусник обыкновенный
Рекреационная х-ка: тип ландшафта Закрыт. гориз. сомкн, эстетическая оценка 1, рекреационная оценка Средняя, Устойчивые, проходимость Хорошая, просматриваемость Хорошая, треб. незначит. регулир. рекреации
Особенности: Полнота неравномерная

Яузский лесопарк | Функциональная зона: Рекреационная зона | Квартал 40-1

N выдела	Площадь, га	Состав. Покров, рельеф, Хар.лесн. культур. Кадастров.оценка	Подр. почва, особ.выд. исхожд.	Подл. ре-со-ста-ра-ле-са-ст-та-са-та	Я: Р: У: С:	Вы-сота	Элемент	Возраст	Вы-сота	Ди-ам	Кл.бон.	Гр.пол.	Бон.	Тип леса	Полн.	Запас сырораст. Сумм: на 1 га, дес.кбм	Кл. Запас на выделе, дес.кбм: общий	по породам	Состояние	Устойчивость	Захламленность: общий	Захламленность: лик-ние	Хозяйственные мероприятия
1	2	3	4	5	6	7	8	9	10	11	12	13	14	15	16	17	18	19	20	21	22	23	24
15	5.5	10Б+ЛП,Е	1	27	Б	70	27	24	7	3	1	Сслм	0.7	24	131.5	131.5							
					ЛП							В2											
					Е	60																	
		подрост: 9Д1Е (35) 6 м, 2 тыс.шт/га, благонадежный																					
		подлесок: Р, ЛЩ Средний																					
		Класс пожарной опасности 4																					
		Краснокнижные растения: Страусник обыкновенный, Ландыш майский																					
		Рекреационная х-ка: тип ландшафта Закрыт. гориз. сомкн, эстетическая оценка 1, рекреационная оценка Высокая, Устойчивые, проходимость Средняя, просматриваемость Хорошая, треб. незначит. регулир. рекреации																					
16	0.8	10Б+ОС	1	19	Б	60	19	16	6	2	3	Счрм	0.5	11	8.9	8.9							
					ОС							В3											
		подлесок: ИВК Редкий																					
		Класс пожарной опасности 4																					
		Рекреационная х-ка: тип ландшафта Закрыт. гориз. сомкн, эстетическая оценка 2, рекреационная оценка Средняя, Устойчивые, проходимость Средняя, просматриваемость Средняя, треб. незначит. регулир. рекреации																					
17	0.3	6Д2Б2ЛП	1	28	Д	150	28	84	8	4	2	Дслш	0.5	23	6.7	4.1							
					Б	100	29	36				С2				1.3							
					ЛП	110	29	28								1.3							
		подлесок: Р Редкий																					
		Класс пожарной опасности 3																					
		Краснокнижные растения: Страусник обыкновенный																					
		Рекреационная х-ка: тип ландшафта П/открыт груп. разм., эстетическая оценка 2, рекреационная оценка Средняя, Устойчивые, проходимость Средняя, просматриваемость Средняя, треб. незначит. регулир. рекреации																					
		Особенности: Полнота неравномерная																					
19	0.1	Канава мелиоратив.																					
		-																					
		Класс пожарной опасности 5																					
		Земли линейного протяжения: ширина 2.0 м, протяженность 0.75 км																					

N выдела	Площадь, га	Состав.Подр.Подл.Покров,почва, рельеф,особ.выд.Происхожд.Кат.земель:Хар.лесн. культур:Кадастров.оценка	Я:Р:У:С	Высота:Яруса	Элемент:леса	Возраст	Высота	Диаметр	Кл.возраста	Гр.возраста	Бонитет	Тип леса ТЛУ	Полнота:Сумма пл. сеч.	Запас сырораст. леса, дес.кбм:на 1 га	Запас сырораст. леса, дес.кбм:общий на выдел	Запас сырораст. леса, дес.кбм:по составляющ.	Кл. то:вар:ос:ти	Запас на выделе, дес.кбм:сухостоя:стар.	Запас на выделе, дес.кбм:редин	Запас на выделе, дес.кбм:единичных дер.	Запас на выделе, дес.кбм:захламлен.:общий	Запас на выделе, дес.кбм:захламлен.:лик-вида	Хозяйственные мероприятия
1	2	3	4	5	6	7	8	9	10	11	12	13	14	15	16	17	18	19	20	21	22	23	24

20 0.2 Просеки квартальные

-

Класс пожарной опасности 5
Земли линейного протяжения: ширина 4.0 м, протяженность 0.54 км

Итого по категории

29.6	595	3	14	

По составляющим породам

С	20
Е	
Д	12
КЛ	
Б	393
ОС	
ЛП	170

Яузский лесопарк Функциональная зона: Хозяйственная зона Квартал 40-1

N выдела	Площадь, га	Состав.Подр.Подл.Покров,почва, рельеф,особ.выд.Происхожд.Кат.земель:Хар.лесн. культур:Кадастров.оценка	Я:Р:У:С	Высота:Яруса	Элемент:леса	Возраст	Высота	Диаметр	Кл.возраста	Гр.возраста	Бонитет	Тип леса ТЛУ	Полнота:Сумма пл. сеч.	Запас сырораст. леса, дес.кбм: на 1 га	общий:на выдел	по составляющ.	Кл. товарн:ос:ти	Запас на выделе, дес.кбм: сухостоя:стар.	ре-дин	единичных дер.	захламлен.:общий	лик-вида	Хозяйственные мероприятия
1	2	3	4	5	6	7	8	9	10	11	12	13	14	15	16	17	18	19	20	21	22	23	24

18 0.0 Линия электропередач Расчистка

-

Класс пожарной опасности 5
Земли линейного протяжения: ширина 50 м

Итого по категории
0.0
По составляющим породам

Итого по кварталу
29.6 595 3 14
По составляющим породам

С	20
Е	
Д	12
КЛ	
Б	393
ОС	
ЛП	170

Отметка об изменениях после лесоустройства

N выдела	Площадь выдела	Наименование выполненного мероприятия, иного воздействия; изменение категории земли; хозяйства	Год проведения (возобновления)	Объемные показатели мероприятия, га, м3	Подпись лица произведшего запись	N выдела	Площадь выдела	Наименование выполненного мероприятия, иного воздействия; изменение категории земли; хозяйства	Год проведения (возобновления)	Объемные показатели мероприятия, га, м3	Подпись лица произведшего запись

Яузский лесопарк Функциональная зона: Рекреационная зона Квартал 40-2

N выдела	Площадь, га	Состав.Подр.Подл.Покров,почва, рельеф,особ.выд.Про исхожд.Кат.земель Хар.лесн. культур Кадастров.оценка	Я Р У С	Высота Яруса	Элемент леса	Возраст	Высота	Диаметр	Кл.Гр.Бонитет	Кл.Гр.Бонитет	Тип леса ТЛУ	Полнота Сумма пл. сеч.	Запас сырораст. леса, дес.кбм на 1 га	Запас сырораст. леса, дес.кбм общий на выдел	Запас сырораст. леса, дес.кбм по составляющ	Кл. Запас на выделе, дес.кбм: Сухостоя стар.	Кл. Запас на выделе, дес.кбм: Редин	Кл. Запас на выделе, дес.кбм: Единичных дер.	Кл. Запас на выделе, дес.кбм: Захламлен. общий	Кл. Запас на выделе, дес.кбм: Захламлен. лик-вида	Хозяйственные мероприятия
1	2	3	4	5	6	7	8	9	10	11	12	13	14	15	16	17	18	19	20	21	22	23	24
1	0.5	10Б	1	16	Б	60	16	12	6	2	4	Ссф А5	0.5	9	4.2	4.2							
		подлесок: ИВК Редкий																					
		Класс пожарной опасности 5																					
		Рекреационная х-ка: тип ландшафта Закрыт. гориз. сомкн, эстетическая оценка 2, рекреационная оценка Средняя, Устойчивые, проходимость Средняя, просматриваемость Средняя, треб. значит. регулир. рекреации																					
2	3.3	Ветровальник			Д																		Выбор.санрубка
		Единичные деревья									1	Сслм					1.7				24.9		Лес.культуры
		8Б2ЛП		23	Б	60	23	16				В2		2						5.3			
					ЛП	60	22	20												1.3			
		Класс пожарной опасности 3																					
		Повреждения насаждения: Ветровалом, Береза, Сильная поврежденность																					
		Рекреационная х-ка: тип ландшафта Открытый с дерев., эстетическая оценка 3, рекреационная оценка Низкая, Пониженной устойчивости, проходимость Плохая, просматриваемость Средняя, требуется строгий режим рекреации																					
3	0.3	8Б2КЛ+ЛП	1	21	Б	70	22	16	7	3	2	Сслм	0.6	16	4.5	3.6							
					КЛ		18	16				В2				0.9							
					ЛП																		
		подлесок: Р, КРЛ Средний																					
		Класс пожарной опасности 4																					
		Краснокнижные растения: Медуница неясная																					
		Рекреационная х-ка: тип ландшафта Закрыт. гориз. сомкн, эстетическая оценка 2, рекреационная оценка Средняя, Устойчивые, проходимость Средняя, просматриваемость Средняя, треб. незначит. регулир. рекреации																					
4	2.1	8ЛП2КЛ+Б,ЛП,Д	1	15	ЛП	45	15	14	5	2	3	Дслш	0.5	10	21.2	17	1.1				1.1		
					КЛ		14	12				С2				4.2							
					Б	80																	
					ЛП																		
					Д	45																	
		подлесок: ЛЩ, Р, КРЛ Средний																					
		Класс пожарной опасности 4																					
		Краснокнижные растения: Страусник обыкновенный, Медуница неясная, Купальница европейская																					
		Рекреационная х-ка: тип ландшафта Закрыт. гориз. сомкн, эстетическая оценка 2, рекреационная оценка Средняя, Устойчивые, проходимость Средняя, просматриваемость Плохая, регулирование рекреации не требуется																					

Яузский лесопарк — Функциональная зона: Рекреационная зона — Квартал 40-2

N выдела	Площадь, га	Состав. Подр. Подл. Покров, почва, рельеф, особ. выд. исхожд. Кат. земель: Хар. лесн. культур: Кадастров. оценка	Ярус	Высота	Элемент леса	Возраст	Высота	Диаметр	Класс бонитета	Тип леса	Полнота	Запас сырораст. леса, дес.кбм: Сумм. на 1 га	Кл. Запас на выделе, дес.кбм: общий на выдел	Кл. Запас на выделе, дес.кбм: по сост.	Кл. Запас на выделе, дес.кбм: рн:хо- ос:стоя	Кл. Запас на выделе, дес.кбм: еди-ных дин	Кл. Запас на выделе, дес.кбм: захламлен.: общий	Кл. Запас на выделе, дес.кбм: лик-вида	Хозяйственные мероприятия
1	2	3	4	5	6	7	8	9	10	11	12	13	14	15	16	17	18	19	20
6	3.5	5ЛП4КЛ1Б+ЛП,Б	1	15	ЛП	45	15	14	5	2	3	Дслш	0.5	11	39	19.5			
					КЛ	60	16	14				С2				15.6			
					Б	50	14	12								3.9			
					ЛП	90													
					Б														
		Класс пожарной опасности 4																	
		Краснокнижные растения: Медуница неясная																	
		Рекреационная х-ка: тип ландшафта П/открыт груп. разм., эстетическая оценка 2, рекреационная оценка Средняя, Устойчивые, проходимость Плохая, просматриваемость Средняя, треб. незначит. регулир. рекреации																	
		Особенности: Полнота неравномерная																	
7	0.5	6ЛП4Б	1	28	ЛП	110	28	36	11	4	2	Дслш	0.4	22	10.4	6.2			
					Б	80	27	32				С2				4.2			
		подлесок: ЛЩ, КРЛ Средний																	
		Класс пожарной опасности 4																	
		Рекреационная х-ка: тип ландшафта П/открыт груп. разм., эстетическая оценка 2, рекреационная оценка Средняя, Устойчивые, проходимость Хорошая, просматриваемость Хорошая, треб. незначит. регулир. рекреации																	
8	0.7	8Б1ОС1ЛП	1	23	Б	65	23	20	7	3	2	Счрм	0.5	14	10.2	8.2			
					ОС		24	24				В3				1			
					ЛП		21	20								1			
		8Е2Б	2	16	Е	50	16	16					0.3	8	5.9	4.7			
					Б											1.2			
		подлесок: Р, ЛЩ Редкий																	
		Класс пожарной опасности 4																	
		Краснокнижные растения: Страусник обыкновенный																	
		Рекреационная х-ка: тип ландшафта Закрыт. гориз. сомкн, эстетическая оценка 1, рекреационная оценка Средняя, Повышенной устойчивости, проходимость Средняя, просматриваемость Средняя, регулирование рекреации не требуется																	
		Особенности: Полнота неравномерная																	

```
: N :Пло- :Состав.Подр.Подл.:Я:Вы- :Эле-:Воз:Вы-:Ди:Кл.Гр.Бо: Тип  :Полн:Запас сырораст. :Кл. Запас на выделе, дес.кбм:                 :
:вы-:щадь,:Покров,почва, ре-:Р:со- :мент:   :   :ам:во:во:ни:      :ота : леса, дес.кбм  :то:-------------------------:                 :
:де-:     :льеф,особ.выд.Про:У:та  :    :ра :со-:ет:зр:зр:те: леса :----:----------------:ва:су- :ре- :еди-:захламлен.:Хозяйственные    :
:ла : га  :исхожд.Кат.земель:С:Яр  :ле- :   :   :р :ас:ас:т :      :Сумм: на :общий:по   :рн:хо- :    :нич-:----------:                 :
:   :     :Хар.лесн. культур: :ус  :са  :ст :та :  :та:та:  :      :а пл: 1  :на   :соста:ос:стоя:дин :ных :общий:лик-:мероприятия      :
:   :     :Кадастров.оценка : :а   :    :   :   :  :  :  :  : ТЛУ  :сеч.: га :выдел:вляющ:ти:стар.    :дер.:     :вида:                 :
: 1 :  2  :         3       :4: 5  :  6 : 7 : 8 : 9:10:11:12:  13  : 14 : 15 :  16 : 17  :18: 19 : 20 : 21 : 22  : 23 :     24          :
9   2.3   10Б               1  22   Б    65  22  16 7  3  2  Счрм   0.6  16   36.8  36.8
                                                              В3
          подлесок: КРЛ, ИВК Средний
          Класс пожарной опасности 4
          Краснокнижные растения: Страусник обыкновенный
          Рекреационная х-ка: тип ландшафта Закрыт. гориз. сомкн, эстетическая оценка 2, рекреационная оценка Средняя, Устойчивые,
          проходимость Средняя, просматриваемость Средняя, треб. незначит. регулир. рекреации

10  1.3   8Б2ЛП             1  26   Б    75  26  24 8  4  1  Сслм   0.3  10   12.8  10.2
                                    ЛП       25  24          В2                     2.6
          8ЛП2Б+Д           2  15   ЛП   45  15  14                  0.3  6    7.7   6.2
                                    Б                                              1.5
                                    Д
          подлесок: Р, ЛЩ, КРЛ Средний
          Класс пожарной опасности 4
          Краснокнижные растения: Страусник обыкновенный
          Рекреационная х-ка: тип ландшафта Закрыт. вертик.сомкн, эстетическая оценка 2, рекреационная оценка Средняя, Устойчивые,
          проходимость Плохая, просматриваемость Средняя, треб. незначит. регулир. рекреации
          Особенности: Полнота неравномерная

11  0.1   Канава мелиоратив.
                                                              -

          Класс пожарной опасности 5
          Земли линейного протяжения: ширина  2.0 м, протяженность  0.46 км

12  0.2   Просеки квартальные
                                                              -

          Класс пожарной опасности 5
          Земли линейного протяжения: ширина  4.0 м, протяженность  0.53 км
```

Яузский лесопарк Функциональная зона: Рекреационная зона Квартал 40-2

N выдела	Площадь, га	Состав.Подр.Подл.Покров,почва, рельеф,особ.выд.Происхожд.Кат.земель:Хар.лесн. культур:Кадастров.оценка	Я:Р:У:С	Высота:Яруса	Элемент:леса	Возраст	Высота	Диаметр	Кл.возраста	Гр.возраста	Бонитет	Тип леса ТЛУ	Полнота	Запас сырораст. леса, дес.кбм: Сумма пл. сеч.	на 1 га	общий на выдел	по составляющ.	Кл. то: Запас на выделе, дес.кбм: вар:сухостоя:стар.	ре-дин	единичных дер.	захламлен.: общий	лик-вида	Хозяйственные мероприятия
1	2	3	4	5	6	7	8	9	10	11	12	13	14	15	16	17	18	19	20	21	22	23	24

13 0.1 Границы окружные

-

Класс пожарной опасности 5
Земли линейного протяжения: ширина 1.0 м, протяженность 0.65 км

Итого по категории

14.9	153	3	7	26	

По составляющим породам

Е	5
Д	
КЛ	21
Б	74
ОС	1
ЛП	52

N выдела	Площадь, га	Состав.Подр.Подл.Покров,почва, рельеф,особ.выд.Происхожд.Кат.земель:Хар.лесн. культур:Кадастров.оценка	Я:Р:У:С	Высота:Яруса	Элемент:леса	Возраст	Высота	Диаметр	Кл.возраста	Гр.возраста	Бонитет	Тип леса ТЛУ	Полнота:Сумма пл. сеч.	Запас сырораст. леса, дес.кбм:на 1 га	общий:на выдел	по составляющ.	Кл. то:вари:ос:ти	Запас на выделе, дес.кбм:сухостоя:стар.	ре-дин	единичных дер.	захламлен.:общий	лик-вида	Хозяйственные мероприятия
1	2	3	4	5	6	7	8	9	10	11	12	13	14	15	16	17	18	19	20	21	22	23	24

5 2.9 Линия электропередач

-

Класс пожарной опасности 5
Земли линейного протяжения: ширина 50 м, Чистая

Итого по категории
2.9
По составляющим породам

Итого по кварталу
17.8 153 3 7 26
По составляющим породам

Е	5
Д	
КЛ	21
Б	74
ОС	1
ЛП	52

Отметка об изменениях после лесоустройства

N выдела	Площадь выдела	Наименование выполненного мероприятия, иного воздействия; изменение категории земли; хозяйства	Год проведения (возраст)	Объемные показатели мероприятия, га, м3	Подпись лица произведшего запись	N выдела	Площадь выдела	Наименование выполненного мероприятия, иного воздействия; изменение категории земли; хозяйства	Год проведения (возраст)	Объемные показатели мероприятия, га, м3	Подпись лица произведшего запись

Яузский лесопарк Функциональная зона: Рекреационная зона Квартал 40-3

N выдела	Площадь, га	Состав.Подр.Подл.Покров,почва, рельеф,особ.выд.Происхожд.Кат.земель Хар.лесн. культур Кадастров.оценка	Я Р У С	Высота Яруса	Элемент леса	Возраст	Высота	Диаметр	Кл.Гр.Бонитета	Кл.Гр.Бонитета	Тип леса ТЛУ	Полнота Сумма пл. сеч.	Запас сырораст. леса, дес.кбм на 1 га	Запас сырораст. леса, дес.кбм общий на выдел	Запас сырораст. леса, дес.кбм по составляющ.	Кл. Запас на выделе, дес.кбм: то: варн: ос: ти	Кл. Запас на выделе, дес.кбм: сухостоя: стар.	Кл. Запас на выделе, дес.кбм: ре-дин	Кл. Запас на выделе, дес.кбм: единичных дер.	Кл. Запас на выделе, дес.кбм: захламлен. общий	Кл. Запас на выделе, дес.кбм: захламлен. лик-вида	Хозяйственные мероприятия
1	2	3	4	5	6	7	8	9	10	11	12	13	14	15	16	17	18	19	20	21	22	23	24
1	0.8	7С3Б	1	28	С	75	28	28	4	2	1А	Сслм	0.8	38	29.6	20.7							Проходн.1 оч.
					Б		27	24				В2				8.9							20%
		подлесок: СВД, КРЛ Средний																					
		Класс пожарной опасности 3																					
		Рекреационная х-ка: тип ландшафта Закрыт. гориз. сомкн, эстетическая оценка 1, рекреационная оценка Высокая, Повышенной устойчивости, проходимость Средняя, просматриваемость Хорошая, регулирование рекреации не требуется																					
2	1.3	8Б2С	1	26	Б	75	26	20	8	4	1	Счрм	0.8	27	35.1	28.1					0.6		
					С		27	24				В3				7							
		подлесок: КРЛ, СВД Средний																					
		Класс пожарной опасности 4																					
		Краснокнижные растения: Страусник обыкновенный																					
		Рекреационная х-ка: тип ландшафта Закрыт. гориз. сомкн, эстетическая оценка 1, рекреационная оценка Высокая, Повышенной устойчивости, проходимость Средняя, просматриваемость Хорошая, регулирование рекреации не требуется																					
3	2.0	8С2Б+ЛП,Д	1	28	С	75	28	28	4	2	1А	Сслм	0.6	29	59.2	47.4	1				1		
					Б		27	24				В2				11.8							
					ЛП	40																	
					Д																		
		подлесок: КРЛ Средний																					
		Класс пожарной опасности 3																					
		Краснокнижные растения: Страусник обыкновенный																					
		Рекреационная х-ка: тип ландшафта Закрыт. гориз. сомкн, эстетическая оценка 2, рекреационная оценка Средняя, Устойчивые, проходимость Средняя, просматриваемость Средняя, треб. незначит. регулир. рекреации																					
4	1.4	9Б1С	1	24	Б	75	23	20	8	4	2	Счрм	0.7	21	28.5	25.7							
					С	90	28	32				В3				2.8							
		подрост: 10Д (20) 2 м, 2 тыс.шт/га, благонадежный																					
		подлесок: Р, КРЛ Средний																					
		Класс пожарной опасности 4																					
		Краснокнижные растения: Страусник обыкновенный																					
		Рекреационная х-ка: тип ландшафта Закрыт. гориз. сомкн, эстетическая оценка 1, рекреационная оценка Средняя, Повышенной устойчивости, проходимость Средняя, просматриваемость Хорошая, регулирование рекреации не требуется																					

N выдела	Площадь, га	Состав. Покров, рельеф, исхожд. Хар.лесн. культур: Кадастров.оценка	Подр.	Подл.	Возр.	Высота, м	Диам.	Кл.бон.	Гр.поч.	Бон.	Тип леса ТЛУ	Полнота	Запас сырораст. леса, дес.кбм: Сумм: на 1 га:	Кл. Запас на выделе, дес.кбм: общий	по породам	Ср.	Ср.	Ср.	Захламленность: общий	Лик-	Хозяйственные мероприятия: вида
1	2	3	4	5	6	7	8	9	10	11	12	13	14	15	16	17	18	19	20	21	22	23	24
5	0.8	9Б1ЛП	1	27	Б	75	27	24	8	4	1	Сслм	0.6	21	17.7	15.9							
					ЛП	90	28	32				В2				1.8							
		подлесок: КРЛ, Р Средний Класс пожарной опасности 4 Рекреационная х-ка: тип ландшафта Закрыт. гориз. сомкн, эстетическая оценка 1, рекреационная оценка Средняя, Устойчивые, проходимость Средняя, просматриваемость Средняя, треб. незначит. регулир. рекреации																					
6	0.3	6ЛП3Б1Д	1	28	ЛП	110	28	40	11	4	2	Дслш	0.4	23	6.3	3.8		0.14			0.14		
					Б	90	28	32				С2				1.9							
					Д	140	27	64								0.6	1						
		подлесок: КРЛ, Р Средний Класс пожарной опасности 4 Рекреационная х-ка: тип ландшафта П/открыт груп. разм., эстетическая оценка 2, рекреационная оценка Средняя, Устойчивые, проходимость Средняя, просматриваемость Плохая, треб. незначит. регулир. рекреации Особенности: Полнота неравномерная																					
8	0.9	10Б	1	21	Б	65	21	16	7	3	2	Счрм	0.8	21	17.9	17.9							
												В3											
		подлесок: СВД, КРЛ, Р Средний Класс пожарной опасности 4 Краснокнижные растения: Страусник обыкновенный Рекреационная х-ка: тип ландшафта Закрыт. гориз. сомкн, эстетическая оценка 1, рекреационная оценка Средняя, Повышенной устойчивости, проходимость Средняя, просматриваемость Хорошая, регулирование рекреации не требуется																					
9	0.7	7Б2С1Д	1	27	Б	75	27	28	8	4	1	Сслм	0.6	21	13.8	9.6							
					С		28	32				В2				2.8							
					Д	140	27	64								1.4							
		подлесок: Р, ЛЩ Средний Класс пожарной опасности 4 Рекреационная х-ка: тип ландшафта Закрыт. гориз. сомкн, эстетическая оценка 2, рекреационная оценка Средняя, Устойчивые, проходимость Средняя, просматриваемость Средняя, треб. незначит. регулир. рекреации																					

Яузский лесопарк — Функциональная зона: Рекреационная зона — Квартал 40-3

N выдела	Площадь, га	Состав. Покров, рельеф, исходд. Кадастров.	Подр.	Подл.	Ярус	Возраст	Элемент леса	Высота	Диаметр	Класс бонитета	Тип леса	Полнота	Запас сырораст. Сумм. на 1 га	Запас сырораст. общий по выдел.	Кл. Запас на выделе, дес.кбм: по хозяйствен.	Запасхламлен.: единич.	Запасхламлен.: общий	Запасхламлен.: лик.	Хозяйственные мероприятия
1	2	3	4	5	6	7	8	9	10	11	12	13	14	15	16	17	18	19	20
10	2.7	10Б	1	27	Б	75	27	28	8	4	1	Сслм	0.5	18	49.4	49.4	1.4		1.4
												В2							
		9ЛП1Д+В	2	15	ЛП	50	15	14					0.4	8	22	19.8			
					Д											2.2			
					В														
		подлесок: КРЛ, СВД Средний																	
		Класс пожарной опасности 4																	
		Рекреационная х-ка: тип ландшафта Закрыт. гориз. сомкн, эстетическая оценка 1, рекреационная оценка Средняя, Устойчивые, проходимость Средняя, просматриваемость Средняя, треб. незначит. регулир. рекреации																	
11	1.0	8С2Б	1	28	С	75	28	28	4	2	1А	Сслм	0.6	29	28.8	23			
					Б		27	24				В2				5.8			
		подлесок: КРЛ, Р Редкий																	
		Класс пожарной опасности 3																	
		Краснокнижные растения: Страусник обыкновенный																	
		Рекреационная х-ка: тип ландшафта Закрыт. гориз. сомкн, эстетическая оценка 2, рекреационная оценка Средняя, Устойчивые, проходимость Средняя, просматриваемость Средняя, треб. незначит. регулир. рекреации																	
12	0.5	9С1Б	1	28	С	75	28	28	4	2	1А	Сслм	0.6	29	13.9	12.5			
					Б		27	24				В2				1.4			
		подлесок: Р Средний																	
		Класс пожарной опасности 3																	
		Рекреационная х-ка: тип ландшафта Закрыт. гориз. сомкн, эстетическая оценка 1, рекреационная оценка Средняя, Повышенной устойчивости, проходимость Хорошая, просматриваемость Хорошая, треб. незначит. регулир. рекреации																	
13	1.0	6Б4Д	1	27	Б	75	27	24	8	4	1	Дслш	0.6	21	21.4	12.8			
					Д	140	28	64				С2				8.6			
		подлесок: КРЛ, Р Средний																	
		Класс пожарной опасности 4																	
		Рекреационная х-ка: тип ландшафта Закрыт. гориз. сомкн, эстетическая оценка 2, рекреационная оценка Средняя, Устойчивые, проходимость Хорошая, просматриваемость Хорошая, треб. незначит. регулир. рекреации																	

Яузский лесопарк — Функциональная зона: Рекреационная зона — Квартал 40-3

N выдела	Площадь, га	Состав. Покров, рельеф, исходд. Хар. лесн. культур. Кадастров. оценка	Подр.	Подл.	Возраст	Высота	Диаметр	Кл. бон.	Гр. зр.	Бон. зр.	Тип леса ТЛУ	Полнота	Запас сырораст. леса, дес.кбм Сумм: на 1 га	Кл. Запас на выделе, дес.кбм: общий	по сост.	Запас на выделе, дес.кбм: хозяйственные мероприятия	Хозяйственные мероприятия
1	2	3	4	5	6	7	8	9	10	11	12	13	14	15	16	17	18	19
14	0.5	10Б	1	20	Б	60	20	14	6	2	2	Счрм ВЗ	0.7	17	7.8	7.8		
		подрост: 10Д (20) 2 м, 1 тыс.шт/га, благонадежный подлесок: КРЛ Средний Класс пожарной опасности 4 Рекреационная х-ка: тип ландшафта Закрыт. гориз. сомкн, эстетическая оценка 1, рекреационная оценка Средняя, Повышенной устойчивости, проходимость Средняя, просматриваемость Хорошая, регулирование рекреации не требуется																
15	0.2	Болото										-						
		Класс пожарной опасности 5 Болота: Низинное, Осоковое, Береза, % зарастания 5 Рекреационная х-ка: тип ландшафта Открытый с дерев., эстетическая оценка 3, рекреационная оценка Низкая, проходимость Хорошая, просматриваемость Средняя, требуется строгий режим рекреации																
16	2.3	10Б	1	22	Б	70	22	16	7	3	2	Счрм ВЗ	0.7	19	43.3	43.3		
		подрост: 10Д (20) 2 м, 1 тыс.шт/га, благонадежный подлесок: КРЛ Редкий Класс пожарной опасности 4 Рекреационная х-ка: тип ландшафта Закрыт. гориз. сомкн, эстетическая оценка 1, рекреационная оценка Высокая, Повышенной устойчивости, проходимость Хорошая, просматриваемость Хорошая, регулирование рекреации не требуется																
17	5.3	10Б	1	25	Б	70	25	24	7	3	1	Счрм ВЗ	0.5	16	85	85		
		10ЛП	2	15	ЛП	45	15	12					0.4	8	42.5	42.5		
		подлесок: КРЛ Редкий Класс пожарной опасности 4 Рекреационная х-ка: тип ландшафта Закрыт. вертик.сомкн, эстетическая оценка 1, рекреационная оценка Средняя, Повышенной устойчивости, проходимость Хорошая, просматриваемость Хорошая, регулирование рекреации не требуется																

N выдела	Площадь, га	Состав.Подр.Подл.Покров,почва, рельеф,особ.выд.Про исхожд.Кат.земель Хар.лесн. культур Кадастров.оценка	Я Р У С	Высота Яруса	Элемент леса	Возраст	Высота	Диаметр	Кл.Гр.Бонитета	Кл.Гр.Бонитета	Тип леса ТЛУ	Полнота Сумма пл. сеч.	Запас сырораст. леса, дес.кбм на 1 га	Запас сырораст. леса, дес.кбм общий на выдел	Запас сырораст. леса, дес.кбм по составляющ	Кл. Запас на выделе, дес.кбм: Хозяйственные мероприятия	Кл. Запас на выделе, дес.кбм: Хозяйственные мероприятия	Кл. Запас на выделе, дес.кбм: Хозяйственные мероприятия	Кл. Запас на выделе, дес.кбм: Хозяйственные мероприятия	Кл. Запас на выделе, дес.кбм: Хозяйственные мероприятия	Кл. Запас на выделе, дес.кбм: Хозяйственные мероприятия
1	2	3	4	5	6	7	8	9	10	11	12	13	14	15	16	17	18	19	20	21	22	23	24
18	1.9	Культуры лесные																					
		8Б2ЛП+С	1	26	Б	73	27	20	8	4	1	Сслм	0.7	23	44.2	35.4							
					ЛП	60	22	16				В2				8.8							
					С	75																	
		Класс пожарной опасности 4																					
		Культуры: год создания л/к 1945, состояние Удовлетворительные																					
		Рекреационная х-ка: тип ландшафта Закрыт. гориз. сомкн, эстетическая оценка 1, рекреационная оценка Высокая, Повышенной устойчивости, проходимость Хорошая, просматриваемость Хорошая, регулирование рекреации не требуется																					
19	0.8	8Б2Д	1	23	Б	70	25	24	7	3	1	Сслм	0.4	12	9.3	7.4							
					Д	50	17	14				В2				1.9							
		Класс пожарной опасности 4																					
		Рекреационная х-ка: тип ландшафта П/открыт груп. разм., эстетическая оценка 2, рекреационная оценка Средняя, Устойчивые, проходимость Хорошая, просматриваемость Хорошая, треб. незначит. регулир. рекреации																					
		Особенности: Полнота неравномерная																					
20	1.6	Культуры лесные																					
		7С3Б	1	27	С	70	27	28	4	2	1А	Сслм	0.5	23	37.4	26.2							
					Б		26	24				В2				11.2							
		9ЛП1Д	2	15	ЛП	45	15	14					0.3	6	9.8	8.8							
					Д											1							
		подлесок: Р, КРЛ Редкий																					
		Класс пожарной опасности 3																					
		Культуры: год создания л/к 1948, состояние Удовлетворительные																					
		Рекреационная х-ка: тип ландшафта Закрыт. вертик.сомкн, эстетическая оценка 1, рекреационная оценка Высокая, Повышенной устойчивости, проходимость Средняя, просматриваемость Средняя, регулирование рекреации не требуется																					
21	0.2	6Д4Б+ЛП	1	27	Д	140	27	70	7	4	2	Дслш	0.4	16	3.6	2.2							
					Б	70	26	24				С2				1.4							
					ЛП																		
		подлесок: КРЛ Средний																					
		Класс пожарной опасности 3																					
		Рекреационная х-ка: тип ландшафта П/открыт груп. разм., эстетическая оценка 2, рекреационная оценка Средняя, Устойчивые, проходимость Хорошая, просматриваемость Хорошая, треб. незначит. регулир. рекреации																					
		Особенности: Полнота неравномерная																					

Яузский лесопарк — Функциональная зона: Рекреационная зона — Квартал 40-3

N выдела	Площадь, га	Состав. Покров, рельеф, исхожд. Хар. лесн. культур. Кадастров. оценка	Подр. почва, особ. Кат. земель	Подл. рельеф, выд. С	Я: Выс. Пр. Ярус	Элемент леса	Возр. ступ.	Выс. ср.	Диам. ср.	Кл. сомк.	Гр. сост.	Бон.	Тип леса, ТЛУ	Полнота	Запас сырораст. леса, дес.кбм: Сумм. на 1 га пл. сеч.:	Кл. то:	Запас на выделе, дес.кбм: общий	по породам	Характеристика: рельеф	почвенно-грунтовые условия	Захламленность: общий	Хозяйственные мероприятия: лик-видация	Хозяйственные мероприятия: мероприятия по видам
1	2	3	4	5	6	7	8	9	10	11	12	13	14	15	16	17	18	19	20	21	22	23	24	
22	1.5	6ЛП2Д2ЛП+Е,Б,С		1	16	ЛП	45	15	14	5	2	3	Дслш	0.4	9	13.1	7.9							
						Д		12	12				С2				2.6							
						ЛП	60	21	20								2.6							
						Е																		
						Б	80																	
						С	80																	
		подлесок: ЛЩ, Р Средний																						
		Класс пожарной опасности 4																						
		Краснокнижные растения: Страусник обыкновенный																						
		Рекреационная х-ка: тип ландшафта Закрыт. гориз. сомкн, эстетическая оценка 1, рекреационная оценка Средняя, Устойчивые, проходимость Средняя, просматриваемость Средняя, треб. незначит. регулир. рекреации																						
23	0.5	Просеки квартальные				-																		
		Класс пожарной опасности 5																						
		Земли линейного протяжения: ширина 4.0 м, протяженность 1.17 км																						
24	0.1	Границы окружные				-																		
		Класс пожарной опасности 5																						
		Земли линейного протяжения: ширина 1.0 м, протяженность 0.54 км																						
		Итого по категории																						
	28.1														639		3					3		
		По составляющим породам																						
															С	142								
															Е									
															Д	20								
															В									
															Б	381								
															ЛП	96								

Яузский лесопарк | Функциональная зона: Хозяйственная зона | Квартал 40-3

N выдела	Площадь, га	Состав. Покров, Рельеф, Характ. лесн. культур, Кадастров. оценка	Подр. почва, особ. выд. исхожд. Кат. земель, Ярус, культ., а	Подл. Пре-обл. Со-ста-ви-тель	Я: Воз-раст	Вы-дел	Элемент	Воз: Вы-дел	Вы-дел	Ди: Кл. ам: бо: ет: ст: та	Кл. Гр. Бо: ни: та: та: та	Бо: та	Тип леса ТЛУ	Полн: ота леса: Сумм. по выдел. сеч.: а	Запас сырораст. леса, дес.кбм: на 1 га	Кл. Запас на выделе, дес.кбм: общий	по составляющим породам	Кл. то: ва: ре- ди- нич-	Запас на выделе, дес.кбм: сухостой, ре-рн, хо-дин, ных	захламлен. общий	Хозяйственные мероприятия: лик-видация	по составляющим породам
1	2	3	4	5	6	7	8	9	10	11	12	13	14	15	16	17	18	19	20	21	22	23	24
7	3.8	Линия электропередач																					
		-																					
		Класс пожарной опасности 5																					
		Земли линейного протяжения: ширина 50 м, Чистая																					
		Итого по категории																					
	3.8																						
		По составляющим породам																					
		Итого по кварталу																					
	31.9															639			3		3		
		По составляющим породам																					
																	С	142					
																	Е						
																	Д	20					
																	В						
																	Б	381					
																	ЛП	96					

Отметка об изменениях после лесоустройства

N выдела	Площадь выдела	Наименование выполненного мероприятия, иного воздействия; изменение качества земли; хозяйства	Год проведения (возраст)	Объемные показатели мероприятия, га, м3	Подпись лица произведшего запись	N выдела	Площадь выдела	Наименование выполненного мероприятия, иного воздействия; изменение качества земли; хозяйства	Год проведения (возраст)	Объемные показатели мероприятия, га, м3	Подпись лица произведшего запись

Яузский лесопарк — Функциональная зона: Рекреационная зона — Квартал 41-1

N выдела	Площадь, га	Состав. Покров, почва, рельеф, особ. выд. Исхожд. Кат. земель: Хар. лесн. культур: Кадастров. оценка	Ярус	Элемент леса	Возраст, лет	Высота, м	Диаметр, см	Кл. бонитета	Гр. возобн.	Тип леса	Полнота	Запас сырораст. Сумм. на 1 га, куб.м	Кл. Запас на выделе, дес.кбм: общий	по составляющ.	Запас на выделе, дес.кбм: сырорастущий	сухостой	Запас на выделе, дес.кбм: захламленный	Запас на выделе, дес.кбм: единичных деревьев	Хозяйственные мероприятия
1	0.6	8Б2ЛП	1	Б	70	26	24	7	3	Сслм	0.6	20	11.8	9.4					
				ЛП		24	20			В2				2.4					
		подлесок: Р, ЛЩ Средний																	
		Класс пожарной опасности 4																	
		Краснокнижные растения: Медуница неясная																	
		Рекреационная х-ка: тип ландшафта П/открыт груп. разм., эстетическая оценка 1, рекреационная оценка Средняя, Устойчивые, проходимость Хорошая, просматриваемость Хорошая, треб. незначит. регулир. рекреации																	
2	1.8	8ЛП2КЛ+Б,Д,ЛП	1	ЛП	40	15	12	4	2	Дслш	0.6	13	24	19.2					
				КЛ						С2				4.8					
				Б															
				Д															
				ЛП	80														
		подлесок: ЛЩ, Р Средний																	
		Класс пожарной опасности 4																	
		Краснокнижные растения: Купальница европейская, Медуница неясная																	
		Рекреационная х-ка: тип ландшафта Закрыт. гориз. сомкн, эстетическая оценка 1, рекреационная оценка Средняя, Повышенной устойчивости, проходимость Плохая, просматриваемость Плохая, треб. незначит. регулир. рекреации																	
3	1.3	7ЛП2Б1КЛ	1	ЛП	15	7	6	2	1	Дслш	0.9	4	5.4	3.8					
				Б						С2				1.1					
				КЛ										0.5					
		подлесок: ЛЩ, Р Средний																	
		Класс пожарной опасности 4																	
		Краснокнижные растения: Купальница европейская, Медуница неясная																	
		Рекреационная х-ка: тип ландшафта Закрыт. гориз. сомкн, эстетическая оценка 1, рекреационная оценка Средняя, Устойчивые, проходимость Плохая, просматриваемость Плохая, регулирование рекреации не требуется																	

Яузский лесопарк — Функциональная зона: Рекреационная зона — Квартал 41-1

N выдела	Площадь, га	Состав. Покров, почва, рельеф, особ. выд. Исхожд. Хар. лесн. культур. Кадастров. оценка	Ярус	Элемент леса	Возраст, лет	Высота, м	Диаметр, см	Кл. бонитета	Гр. полноты	Тип леса	Полнота	Запас сырораст. Сумм. запас, м³	Кл. Запас на выделе, дес.кбм: общий	Запас на выделе, дес.кбм: по преобл. породе	Хозяйственные мероприятия: Текущие: Рекреационно-ландшафтные	Текущие: Санитарно-оздоровительные	Текущие: Лесовосстановительные	Текущие: Лесохозяйственные	Перспективные
1	2	3	4	5	6	7	8	9	10	11	12	13	14	15	16	17	18	19	20
4	0.6	6ЛП4Б	1	5	ЛП	15	5	4	2	1	3	Дслш	0.4	0.8	0.5	0.3			
					Б							С2				0.2			
		подлесок: Р Редкий																	
		Класс пожарной опасности 4																	
		Краснокнижные растения: Купальница европейская, Медуница неясная																	
		Рекреационная х-ка: тип ландшафта П/открыт груп. разм., эстетическая оценка 2, рекреационная оценка Средняя, Устойчивые, проходимость Хорошая, просматриваемость Средняя, треб. незначит. регулир. рекреации																	
		Особенности: Полнота неравномерная																	
5	3.3	6ЛП3КЛ1Д+Б,ЛП,Б	1	11	ЛП	30	11	10	3	2	3	Дслш	0.8	10	32.6	19.5			
					КЛ							С2				9.8			
					Д											3.3			
					Б														
					ЛП	50													
					Б	80													
		подлесок: ЛЩ, Р Густой																	
		Класс пожарной опасности 4																	
		Краснокнижные растения: Страусник обыкновенный, Медуница неясная, Купальница европейская																	
		Рекреационная х-ка: тип ландшафта Закрыт. гориз. сомкн, эстетическая оценка 2, рекреационная оценка Средняя, Устойчивые, проходимость Плохая, просматриваемость Плохая, треб. незначит. регулир. рекреации																	
6	1.4	8Б2ЛП	1	27	Б	70	27	24	7	3	1	Сслм	0.7	24	34.3	27.4	1.4		0.7
					ЛП		25	24				В2				6.9			
		подрост: 10Д (20) 4 м, 1 тыс.шт/га, благонадежный																	
		подлесок: Р, ЛЩ Средний																	
		Класс пожарной опасности 4																	
		Краснокнижные растения: Страусник обыкновенный, Ландыш майский, Медуница неясная																	
		Рекреационная х-ка: тип ландшафта Закрыт. гориз. сомкн, эстетическая оценка 1, рекреационная оценка Средняя, Устойчивые, проходимость Средняя, просматриваемость Средняя, треб. незначит. регулир. рекреации																	

N выдела	Площадь, га	Состав.Подр.Подл.Покров,почва, рельеф,особ.выд.Происхожд.Кат.земель Хар.лесн. культур Кадастров.оценка	Я.Р.У.С.Яр.ус.а	Элемент леса	Возраст	Высота	Диаметр	Кл.возраста	Гр.возраста	Бонитет	Тип леса ТЛУ	Полнота	Запас сырораст. леса, дес.кбм			Кл. то-ва-рн-ос-ти	Запас на выделе, дес.кбм					Хозяйственные мероприятия
												Сумма пл. сеч.	на 1 га	общий на выдел	по соста вляющ		сухостоя стар.	редин	единичных дер.	захламлен. общий	лик-вида	
1	2	3	4	5	6	7	8	9	10	11	12	13	14	15	16	17	18	19	20	21	22	23	24
7	1.2	7ЛП2Б1КЛ+Д,Б	1	16	ЛП	50	16	14	5	2	3	Дслш	0.6	14	17.2	12.1					0.6		
					Б		18	20				С2				3.4							
					КЛ		16	14								1.7							
					Д																		
					Б	90																	
		подлесок: ЛЩ, Р Средний																					
		Класс пожарной опасности 4																					
		Рекреационная х-ка: тип ландшафта Закрыт. гориз. сомкн, эстетическая оценка 2, рекреационная оценка Средняя, Устойчивые, проходимость Средняя, просматриваемость Средняя, треб. незначит. регулир. рекреации																					
8	3.7	6ЛП3КЛ1Б+Д	1	8	ЛП	20	8	8	2	1	3	Дслш	0.8	4	14.6	8.7							
					КЛ							С2				4.4							
					Б											1.5							
					Д																		
		Единичные деревья																					
		10ЛП+Б		25	ЛП	70	25	24						1						3.7			
					Б																		
		подлесок: ЛЩ, Р Густой																					
		Класс пожарной опасности 4																					
		Рекреационная х-ка: тип ландшафта Закрыт. гориз. сомкн, эстетическая оценка 1, рекреационная оценка Средняя, Повышенной устойчивости, проходимость Плохая, просматриваемость Плохая, треб. незначит. регулир. рекреации																					
9	1.4	Болото																					
												-											
		Класс пожарной опасности 5																					
		Болота: Верховое, Осоковое																					
10	0.1	Просеки квартальные																					
												-											
		Класс пожарной опасности 5																					
		Земли линейного протяжения: ширина 4.0 м, протяженность 0.26 км																					

Яузский лесопарк — Функциональная зона: Рекреационная зона — Квартал 41-1

N выдела	Площадь, га	Состав. Покров, рельеф	Подр. почва, особ.	Подл. выд.	Я: Ре: У:	Выс- сомент: ра	Элемент: со-	Воз: ет	Выс- зр	Ди: зр	Кл. ам	Гр. во	Бо: ни	Тип леса	Полн: ота	Запас сырораст. леса, дес.кбм	Кл. то:	Запас на выделе, дес.кбм: захламлен.	Запас на выделе, дес.кбм: Хозяйственные	Нич- ных дер.	Общий лик- вида	Мероприятия
1	2	3			4	5	6	7	8	9	10	11	12	13	14	15	16	17	18	19	20	21	22	23	24
11	0.1	Границы окружные				-																			
		Класс пожарной опасности 5																							
		Земли линейного протяжения: ширина 1.0 м, протяженность 0.62 км																							
		Итого по категории																							
	15.5														140		1		4	1					
		По составляющим породам																							
															Д	3									
															КЛ	21									
															Б	43									
															ЛП	73									
		Итого по кварталу																							
	15.5														140		1		4	1					
		По составляющим породам																							
															Д	3									
															КЛ	21									
															Б	43									
															ЛП	73									

Отметка об изменениях после лесоустройства

N выдела	Площадь выдела	Наименование выполненного мероприятия, иного воздействия; изменение кат. земли; хозяйства	Год проведения (возд.)	Объемные показатели мероприятия, га, м3	Подпись лица произведшего запись	N выдела	Площадь выдела	Наименование выполненного мероприятия, иного воздействия; изменение кат. земли; хозяйства	Год проведения (возд.)	Объемные показатели мероприятия, га, м3	Подпись лица произведшего запись

Яузский лесопарк Функциональная зона: Рекреационная зона Квартал 41-2

N выдела	Площадь, га	Состав.Подр.Подл.Покров,почва, рельеф,особ.выд.Происхожд.Кат.земель Хар.лесн. культур Кадастров.оценка	Я Р У С	Высота Яруса	Элемент леса	Возраст	Высота	Диаметр	Кл.Гр.Бонит	Кл.Гр.Бонит	Тип леса ТЛУ	Полнота Сумма пл. сеч.	Запас сырораст. леса, дес.кбм на 1 га	Запас сырораст. леса, дес.кбм общий на выдел	Запас сырораст. леса, дес.кбм по составляющ	Кл. Запас на выделе, дес.кбм: товарн. ос. ти	Кл. Запас на выделе, дес.кбм: сухостоя стар.	Кл. Запас на выделе, дес.кбм: ре-дин	Кл. Запас на выделе, дес.кбм: единичных дер.	Кл. Запас на выделе, дес.кбм: захламлен. общий	Кл. Запас на выделе, дес.кбм: захламлен. лик-вида	Хозяйственные мероприятия
1	2	3	4	5	6	7	8	9	10	11	12	13	14	15	16	17	18	19	20	21	22	23	24
1	1.4	9Б1ЛП+ОС	1	26	Б ЛП ОС	75	26 25	24 20	8	4	1	Сслм В2	0.6	20	28.3	25.5 2.8							

подлесок: Р, КРЛ Редкий
Класс пожарной опасности 4
Краснокнижные растения: Страусник обыкновенный
Рекреационная х-ка: тип ландшафта Закрыт. гориз. сомкн, эстетическая оценка 1, рекреационная оценка Средняя, Устойчивые, проходимость Хорошая, просматриваемость Хорошая, регулирование рекреации не требуется
Особенности: Полнота неравномерная

2	0.4	10ЛП+Б,Д	1	6	ЛП Б Д	15	6	6	2	1	3	Дслш С2	0.6	2	0.8	0.8							

подлесок: ЛЩ, Р Средний
Класс пожарной опасности 4
Краснокнижные растения: Медуница неясная
Рекреационная х-ка: тип ландшафта Закрыт. гориз. сомкн, эстетическая оценка 2, рекреационная оценка Средняя, Устойчивые, проходимость Плохая, просматриваемость Плохая, треб. незначит. регулир. рекреации

3	2.9	Прогалина			Д																	Лес.культуры
											1	- С2										

Класс пожарной опасности 3
Краснокнижные растения: Медуница неясная
Рекреационная х-ка: тип ландшафта Открытый без дер., эстетическая оценка 2, рекреационная оценка Низкая, проходимость Хорошая, просматриваемость Хорошая

N выдела	Площадь, га	Состав.Подр.Подл.Покров,почва, рельеф,особ.выд.Происхожд.Кат.земель:Хар.лесн. культур:Кадастров.оценка	Я:Р:У:С	Высота:Яруса	Элемент леса	Возраст	Высота	Диаметр	Кл.возраста	Гр.возраста	Бонитет	Тип леса ТЛУ	Полнота:Сумма пл. сеч.	Запас сырораст. леса, дес.кбм:на 1 га	Запас сырораст. леса, дес.кбм:общий на выдел	Запас сырораст. леса, дес.кбм:по составляющ.	Кл. Запас на выделе, дес.кбм:то:варн:ос:ти	Кл. Запас на выделе, дес.кбм:сухостоя:стар.	Кл. Запас на выделе, дес.кбм:ре-дин	Кл. Запас на выделе, дес.кбм:единичных дер.	Кл. Запас на выделе, дес.кбм:захламлен.:общий	Кл. Запас на выделе, дес.кбм:захламлен.:лик-вида	Хозяйственные мероприятия
1	2	3	4	5	6	7	8	9	10	11	12	13	14	15	16	17	18	19	20	21	22	23	24
4	3.2	7ЛП2КЛ1Б+Д,Б	1	7	ЛП	15	7	6	2	1	2	Дслш	0.8	3	9.6	6.7					1.6		
					КЛ							С2				1.9							
					Б											1							
					Д																		
					Б	75																	
		подлесок: ЛЩ, Р Густой																					
		Класс пожарной опасности 4																					
		Краснокнижные растения: Страусник обыкновенный, Медуница неясная																					
		Рекреационная х-ка: тип ландшафта Закрыт. гориз. сомкн, эстетическая оценка 2, рекреационная оценка Средняя, Повышенной устойчивости, проходимость Плохая, просматриваемость Плохая, треб. незначит. регулир. рекреации																					
5	8.9	5ЛП2КЛ2Б1Д+Б,ЛП	1	14	ЛП	45	15	12	5	2	3	Дслш	0.5	10	88.5	44.3		4.4			4.4		
					КЛ		14	12				С2				17.7							
					Б		14	10								17.7							
					Д		12	10								8.8							
					Б	80																	
					ЛП	90																	
		подрост: 10Д (10) 2 м, 1 тыс.шт/га, благонадежный																					
		подлесок: ЛЩ, Р Густой																					
		Класс пожарной опасности 4																					
		Краснокнижные растения: Страусник обыкновенный, Медуница неясная, Ландыш майский, Купальница европейская																					
		Краснокнижные растения: Чина весенняя, Медуница неясная																					
		Рекреационная х-ка: тип ландшафта Закрыт. гориз. сомкн, эстетическая оценка 2, рекреационная оценка Средняя, Устойчивые, проходимость Средняя, просматриваемость Средняя, треб. незначит. регулир. рекреации																					
6	2.7	10ЛП	1	28	ЛП	80	28	28	8	4	1	Дслш	0.5	28	75.2	75.2							
												С2											
		6КЛ4ЛП	2	15	КЛ	50	15	12					0.3	5	13.4	8							
					ЛП											5.4							
		подлесок: ЛЩ, Р Редкий																					
		Класс пожарной опасности 4																					
		Краснокнижные растения: Страусник обыкновенный, Медуница неясная, Купальница европейская																					
		Рекреационная х-ка: тип ландшафта Закрыт. вертик.сомкн, эстетическая оценка 2, рекреационная оценка Средняя, Устойчивые, проходимость Средняя, просматриваемость Средняя, треб. незначит. регулир. рекреации																					

Яузский лесопарк — Функциональная зона: Рекреационная зона — Квартал 41-2

N выдела	Площадь, га	Состав. Подр. Подл. / Покров, почва, рельеф, особ. выд. / Исхожд. Кат. земель / Хар. лесн. культур / Кадастров. оценка	Ярус	Эле-мент	Возр.	Высота	Диам.	Кл.	Гр.	Бон.	Тип леса / ТЛУ	Полнота	Запас сырораст. леса, дес.кбм: Сумм. на 1 га	Кл.	Запас на выделе, дес.кбм: общий	по сост.	Рельеф	Устойчивость	Единичн.	Захламленность	Хозяйственные мероприятия: общий	лик.	вида
1	2	3	4	5	6	7	8	9	10	11	12	13	14	15	16	17	18	19	20	21	22	23	24
7	2.1	9ЛП1КЛ+Б,Д,Е	1	15	ЛП	45	15	12	5	2	3	Дслш	0.6	13	27.1	24.4						1	
					КЛ							С2				2.7							
					Б	80																	
					Д																		
					Е																		
		подлесок: ЛЩ, Р Средний																					
		Класс пожарной опасности 4																					
		Краснокнижные растения: Страусник обыкновенный, Купальница европейская, Медуница неясная																					
		Рекреационная х-ка: тип ландшафта Закрыт. гориз. сомкн, эстетическая оценка 2, рекреационная оценка Средняя, Устойчивые, проходимость Средняя, просматриваемость Хорошая, треб. незначит. регулир. рекреации																					
8	1.1	5Д3ЛП2Б+ОС,ЛП,КЛ	1	28	Д	120	28	60	6	3	2	Дслш	0.5	23	24.7	12.4							
					ЛП		29	40				С2				7.4							
					Б	90	28	36								4.9							
					ОС	70																	
					ЛП	60																	
					КЛ	50																	
		подлесок: ЛЩ, Р Редкий																					
		Класс пожарной опасности 3																					
		Краснокнижные растения: Страусник обыкновенный																					
		Рекреационная х-ка: тип ландшафта П/открыт груп. разм., эстетическая оценка 2, рекреационная оценка Средняя, Устойчивые, проходимость Хорошая, просматриваемость Хорошая, треб. незначит. регулир. рекреации																					
9	1.4	8Б1ОС1С	1	25	Б	70	25	20	7	3	1	Сслм	0.6	19	27.2	21.8						0.7	
					ОС		26	24				В2				2.7							
					С		27	24								2.7							
		7ЛП3КЛ+Д	2	14	ЛП	45	14	12					0.3	6	8.6	6							
					КЛ											2.6							
					Д																		
		подлесок: Р, ЛЩ Средний																					
		Класс пожарной опасности 4																					
		Краснокнижные растения: Страусник обыкновенный, Ландыш майский																					
		Рекреационная х-ка: тип ландшафта Закрыт. вертик.сомкн, эстетическая оценка 2, рекреационная оценка Средняя, Устойчивые, проходимость Плохая, просматриваемость Средняя, треб. незначит. регулир. рекреации																					
		Особенности: Состав неоднородный, Полнота неравномерная																					

N выдела	Площадь, га	Состав.Подр.Подл.Покров,почва, рельеф,особ.выд.Происхожд.Кат.земель:Хар.лесн. культур:Кадастров.оценка	Я:Р:У:С	Высота:Яруса	Элемент:леса	Возраст	Высота	Диаметр	Кл.Гр.Бонитет	Кл.Гр.Бонитет	Тип леса ТЛУ	Полнота:Сумма пл. сеч.	Запас сырораст. леса, дес.кбм:на 1 га	Запас сырораст. леса, дес.кбм:общий на выдел	Запас сырораст. леса, дес.кбм:по составляющ.	Кл. Запас на выделе, дес.кбм:товарн:ос:ти	Кл. Запас на выделе, дес.кбм:сухостоя:стар.	Кл. Запас на выделе, дес.кбм:ре-дин	Кл. Запас на выделе, дес.кбм:единичных дер.	Кл. Запас на выделе, дес.кбм:захламлен.:общий	Кл. Запас на выделе, дес.кбм:захламлен.:лик-вида	Хозяйственные мероприятия
1	2	3	4	5	6	7	8	9	10	11	12	13	14	15	16	17	18	19	20	21	22	23	24
10	1.6	10Б	1	24	Б	70	24	20	7	3	2	Сслм В2	0.6	19	30.6	30.6							

подрост: 10Д (25) 2 м, 1 тыс.шт/га, благонадежный
подлесок: Р, ЛЩ Средний
Класс пожарной опасности 4
Краснокнижные растения: Страусник обыкновенный, Ландыш майский, Купальница европейская
Рекреационная х-ка: тип ландшафта Закрыт. гориз. сомкн, эстетическая оценка 1, рекреационная оценка Средняя, Устойчивые, проходимость Средняя, просматриваемость Средняя, треб. незначит. регулир. рекреации

11	0.4	5С3Б2ОС	1	23	С	70	24	24	4	2	1	Сслм	0.5	19	8.5	4.2							
					Б		22	16				В2				2.6							
					ОС		24	20								1.7							

подлесок: Р, ЛЩ Редкий
Класс пожарной опасности 3
Краснокнижные растения: Страусник обыкновенный
Рекреационная х-ка: тип ландшафта П/открыт груп. разм., эстетическая оценка 2, рекреационная оценка Средняя, Устойчивые,

проходимость Средняя, просматриваемость Хорошая, треб. незначит. регулир. рекреации

12	2.0	9ЛП1Б	1	29	ЛП	90	29	32	9	4	1	Дслш	0.6	37	73.9	66.5							
					Б		29	32				С2				7.4							

подлесок: Р Редкий
Класс пожарной опасности 4
Краснокнижные растения: Страусник обыкновенный, Медуница неясная
Рекреационная х-ка: тип ландшафта Закрыт. гориз. сомкн, эстетическая оценка 1, рекреационная оценка Высокая, Повышенной устойчивости, проходимость Хорошая, просматриваемость Хорошая, регулирование рекреации не требуется

14 0.3 Канава мелиоратив.

-

Класс пожарной опасности 5
Земли линейного протяжения: ширина 2.0 м, протяженность 1.59 км

N выдела	Площадь, га	Состав.Подр.Подл.Покров,почва, рельеф,особ.выд.Происхожд.Кат.земель Хар.лесн. культур Кадастров.оценка	Я Р У С	Высота Яруса	Элемент леса	Возраст	Высота	Диаметр	Кл.возраста	Гр.возраста	Бонитет	Тип леса ТЛУ	Полнота Сумма пл. сеч.	Запас сырораст. леса, дес.кбм на 1 га	Запас сырораст. леса, дес.кбм общий на выдел	Запас сырораст. леса, дес.кбм по составляющ.	Кл. товарн. ос. ти	Запас на выделе, дес.кбм: сухостоя стар.	Запас на выделе, дес.кбм: ре-дин	Запас на выделе, дес.кбм: единичных дер.	Запас на выделе, дес.кбм: захламлен. общий	Запас на выделе, дес.кбм: захламлен. лик-вида	Хозяйственные мероприятия
1	2	3	4	5	6	7	8	9	10	11	12	13	14	15	16	17	18	19	20	21	22	23	24

15 0.1 Просеки квартальные

-

Класс пожарной опасности 5
Земли линейного протяжения: ширина 4.0 м, протяженность 0.32 км

16 0.0 Границы окружные

-

Класс пожарной опасности 5
Земли линейного протяжения: ширина 1.0 м, протяженность 0.25 км

Итого по категории

28.5		417	4	8

По составляющим породам

С	7
Е	
Д	21
КЛ	33
Б	112
ОС	4
ЛП	240

N выдела	Площадь, га	Состав.Подр.Подл.Покров,почва, рельеф,особ.выд.Происхожд.Кат.земель:Хар.лесн. культур:Кадастров.оценка	Я:Р:У:С	Высота:Яруса	Элемент:леса	Возраст	Высота	Диаметр	Кл.возраста	Гр.возраста	Бонитет	Тип леса ТЛУ	Полнота:Сумма пл. сеч.	Запас сырораст. леса, дес.кбм:на 1 га	общий:на выдел	по составляющ.	Кл. товарн:ос:ти	Запас на выделе, дес.кбм:сухостоя:стар.	ре-дин	единичных дер.	захламлен.:общий	лик-вида	Хозяйственные мероприятия
1	2	3	4	5	6	7	8	9	10	11	12	13	14	15	16	17	18	19	20	21	22	23	24

13 1.0 Линия электропередач

-

Класс пожарной опасности 5
Земли линейного протяжения: ширина 20 м

Итого по категории
1.0
По составляющим породам

Итого по кварталу
29.6 417 4 8
По составляющим породам

С	7
Е	
Д	21
КЛ	33
Б	112
ОС	4
ЛП	240

Отметка об изменениях после лесоустройства

N выдела	Площадь выдела	Наименование выполненного мероприятия, иного воздействия; изменение качества земли; хозяйства	Год проведения (возраст)	Объемные показатели мероприятия, га, м3	Подпись лица произведшего запись	N выдела	Площадь выдела	Наименование выполненного мероприятия, иного воздействия; изменение качества земли; хозяйства	Год проведения (возраст)	Объемные показатели мероприятия, га, м3	Подпись лица произведшего запись

Яузский лесопарк Функциональная зона: Рекреационная зона Квартал 41-3

N выдела	Площадь, га	Состав.Подр.Подл.Покров,почва, рельеф,особ.выд.Происхожд.Кат.земель Хар.лесн. культур Кадастров.оценка	Я.Р.У.С	Высота Яруса	Элемент леса	Возраст	Высота	Диаметр	Кл.возраста	Гр.возраста	Бонитет	Тип леса ТЛУ	Полнота Сумма пл. сеч.	Запас сырораст. леса, дес.кбм на 1 га	Запас сырораст. леса, дес.кбм общий на выдел	Запас сырораст. леса, дес.кбм по составляющ.	Кл. Запас на выделе, дес.кбм: товарн. ос. ти	Кл. Запас на выделе, дес.кбм: сухостоя стар.	Кл. Запас на выделе, дес.кбм: ре-дин	Кл. Запас на выделе, дес.кбм: единичных дер.	Кл. Запас на выделе, дес.кбм: захламлен. общий	Кл. Запас на выделе, дес.кбм: захламлен. лик-вида	Хозяйственные мероприятия
1	2	3	4	5	6	7	8	9	10	11	12	13	14	15	16	17	18	19	20	21	22	23	24
1	0.9	6Б4ОС+ЛП,КЛ	1	27	Б	70	27	24	7	3	1	Сслм	0.6	21	18.2	10.9					0.43		
					ОС		28	24				В2				7.3							
					ЛП	50																	
					КЛ																		
		подлесок: Р, ЛЩ Средний																					
		Класс пожарной опасности 4																					
		Краснокнижные растения: Страусник обыкновенный																					
		Рекреационная х-ка: тип ландшафта Закрыт. гориз. сомкн, эстетическая оценка 1, рекреационная оценка Средняя, Устойчивые, проходимость Средняя, просматриваемость Хорошая, треб. незначит. регулир. рекреации																					
2	0.4	9Б1ОС	1	27	Б	70	27	24	7	3	1	Сслм	0.5	18	7.7	6.9					0.22		
					ОС		28	24				В2				0.8							
		6КЛ3ЛП1Д	2	15	КЛ	45	15	12					0.3	5	2.2	1.3							
					ЛП											0.7							
					Д											0.2							
		подлесок: Р, ЛЩ Средний																					
		Класс пожарной опасности 4																					
		Краснокнижные растения: Страусник обыкновенный, Ландыш майский																					
		Рекреационная х-ка: тип ландшафта Закрыт. вертик.сомкн, эстетическая оценка 1, рекреационная оценка Средняя, Устойчивые, проходимость Средняя, просматриваемость Хорошая, треб. незначит. регулир. рекреации																					
3	0.3	6ЛП3КЛ1Д+Б,ЛП,Б	1	16	ЛП	50	16	12	5	2	3	Дслш	0.5	12	3.2	1.9		0.13			0.13		
					КЛ							С2				1							
					Д											0.3							
					Б																		
					ЛП	110																	
					Б	75																	
		подрост: 10Д (10) 1 м, 1 тыс.шт/га, благонадежный																					
		подлесок: ЛЩ, Р Средний																					
		Класс пожарной опасности 4																					
		Краснокнижные растения: Страусник обыкновенный																					
		Рекреационная х-ка: тип ландшафта Закрыт. гориз. сомкн, эстетическая оценка 2, рекреационная оценка Средняя, Устойчивые, проходимость Средняя, просматриваемость Средняя, треб. незначит. регулир. рекреации																					

N выдела	Площадь, га	Состав. Покров, почва, рельеф, особ. выд. Исхожд. Кат. земель: Хар. лесн. культур: Кадастров. оценка	Ярус	Возраст	Элемент леса	Высота	Диаметр	Полнота	Класс бонитета	Тип леса	Полнота	Запас сырораст. Сумм: на 1 га	Кл. Запас на выделе, дес.кбм: общий	Запас на выделе, дес.кбм: по породам	Хозяйственные мероприятия: Вырубаемость: Ярусность	Хозяйственные мероприятия: Вырубаемость: Состояние	Хозяйственные мероприятия: Единичный: Динамика	Захламленность: Хозяйственные мероприятия: Единичный: Количество	Захламленность: Хозяйственные мероприятия: Общий: Количество	Захламленность: Хозяйственные мероприятия: Лик-вида
1	2	3	4	5	6	7	8	9	10	11	12	13	14	15	16	17	18	19	20	21	22	23	24
4	0.7	10ЛП+Б,КЛ	1	29	ЛП	100	29	32	10	4	1	Дслш	0.7	43	29.4	29.4							
					Б							С2											
					КЛ	50																	
		подлесок: ЛЩ, Р Редкий																					
		Класс пожарной опасности 4																					
		Краснокнижные растения: Страусник обыкновенный, Медуница неясная																					
		Рекреационная х-ка: тип ландшафта Закрыт. гориз. сомкн, эстетическая оценка 1, рекреационная оценка Высокая, Повышенной устойчивости, проходимость Хорошая, просматриваемость Хорошая, треб. незначит. регулир. рекреации																					
5	6.8	8ЛП2Б+ЛП,КЛ	1	28	ЛП	90	28	32	9	4	1	Дслш	0.4	23	156.4	125.1	6.8		6.8				
					Б	100	29	36				С2				31.3							
					ЛП	50																	
					КЛ																		
		подрост: 10Д (15) 2 м, 1 тыс.шт/га, благонадежный																					
		подлесок: ЛЩ, Р Средний																					
		Класс пожарной опасности 4																					
		Краснокнижные растения: Медуница неясная																					
		Рекреационная х-ка: тип ландшафта Закрыт. гориз. сомкн, эстетическая оценка 2, рекреационная оценка Средняя, Устойчивые, проходимость Хорошая, просматриваемость Хорошая, треб. незначит. регулир. рекреации																					
		Особенности: Размещение подроста груп., Полнота неравномерная																					
6	1.3	10ЛП+Б,ОС	1	24	ЛП	160	24	32	16	4	3	Дслш	0.4	19	24.5	24.5							
					Б	80						С2											
					ОС																		
		8ЛП2КЛ+Д	2	15	ЛП	45	15	12					0.3	6	7.7	6.2							
					КЛ											1.5							
					Д																		
		подлесок: ЛЩ, Р Средний																					
		Класс пожарной опасности 4																					
		Краснокнижные растения: Страусник обыкновенный, Медуница неясная																					
		Рекреационная х-ка: тип ландшафта П/открыт груп. разм., эстетическая оценка 2, рекреационная оценка Средняя, Устойчивые, проходимость Хорошая, просматриваемость Хорошая, треб. незначит. регулир. рекреации																					
		Особенности: Полнота неравномерная																					

N выдела	Площадь, га	Состав.Подр.Подл.Покров,почва, рельеф,особ.выд.Происхожд.Кат.земель Хар.лесн. культур Кадастров.оценка	Я Р У С	Высота Яруса	Элемент леса	Возраст	Высота	Диаметр	Кл.возраста	Гр.возраста	Бонитет	Тип леса ТЛУ	Полнота Сумма пл. сеч.	Запас сырораст. леса, дес.кбм на 1 га	общий на выдел	по составляющ	Кл. Запас на выделе, дес.кбм: то: варн: ос: ти	сухостоя стар.	ре- дин	единичных дер.	захламлен. общий	лик- вида	Хозяйственные мероприятия
1	2	3	4	5	6	7	8	9	10	11	12	13	14	15	16	17	18	19	20	21	22	23	24
7	0.4	7Б2ОС1ЛП	1	27	Б	70	26	24	7	3	1	Сслм	0.7	24	9.8	6.8							
					ОС		28	24				В2				2							
					ЛП	90	28	36								1							
		5ЛП4КЛ1Д	2	14	ЛП	40	14	12					0.4	8	3.3	1.7							
					КЛ											1.3							
					Д											0.3							
		подлесок: Р, ЛЩ Редкий																					
		Класс пожарной опасности 4																					
		Краснокнижные растения: Медуница неясная																					
		Рекреационная х-ка: тип ландшафта Закрыт. вертик.сомкн, эстетическая оценка 2, рекреационная оценка Высокая, Повышенной устойчивости, проходимость Хорошая, просматриваемость Хорошая, регулирование рекреации не требуется																					
8	0.7	10Б	1	26	Б	70	26	24	7	3	1	Сслм	0.4	13	8.8	8.8							
												В2											
		8ЛП2Б	2	16	ЛП	45	16	12					0.4	9	6.1	4.9							
					Б		14	10								1.2							
		подлесок: Р, ЛЩ Средний																					
		Класс пожарной опасности 4																					
		Рекреационная х-ка: тип ландшафта Закрыт. вертик.сомкн, эстетическая оценка 1, рекреационная оценка Средняя, Устойчивые, проходимость Хорошая, просматриваемость Хорошая, треб. незначит. регулир. рекреации																					
		Особенности: Полнота неравномерная																					
9	6.6	6ЛП4ЛП+КЛ,ЛП	1	30	ЛП	120	31	44	12	4	1	Дслш	0.6	39	258.2	154.9		3.3			3.3		
					ЛП	80	28	32				С2				103.3							
					КЛ	50																	
					ЛП																		
		подлесок: ЛЩ, Р Средний																					
		Класс пожарной опасности 4																					
		Краснокнижные растения: Купальница европейская																					
		Рекреационная х-ка: тип ландшафта Закрыт. гориз. сомкн, эстетическая оценка 1, рекреационная оценка Средняя, Устойчивые, проходимость Хорошая, просматриваемость Хорошая, треб. незначит. регулир. рекреации																					

Яузский лесопарк | Функциональная зона: Рекреационная зона | Квартал 41-3

N выдела	Площадь, га	Состав. Подр. Подл. Покров, почва, рельеф, особ. выд. Хар. лесн. культур. Кадастров. оценка	Ярус	Высота, м	Элемент леса	Возраст, лет	Вы-сота, м	Диа-метр, см	Кл. бонит.	Гр. возр.	Бо-ни-тет	Тип леса ТЛУ	Полнота	Запас сырораст. леса, дес.кбм/га	Кл. Запас на выделе, дес.кбм: общий	по сост.	Запас на 1 га: общий	по сост.	Хозяйственные мероприятия: Захламленность, ед./га	Хозяйственные мероприятия: Количество деревьев для вырубки, шт./га	Хозяйственные мероприятия: Вид
1	2	3	4	5	6	7	8	9	10	11	12	13	14	15	16	17	18	19	20	21	22
10	1.1	9ЛП1Б+КЛ	1	28	ЛП	90	28	32	9	4	1	Дслш	0.7	40	42.8	38.5					
					Б		28	32				С2				4.3					
					КЛ	50															
		подлесок: ЛЩ, Р Средний																			
		Класс пожарной опасности 4																			
		Краснокнижные растения: Страусник обыкновенный, Медуница неясная																			
		Рекреационная х-ка: тип ландшафта Закрыт. гориз. сомкн, эстетическая оценка 1, рекреационная оценка Средняя, Устойчивые, проходимость Хорошая, просматриваемость Хорошая, треб. незначит. регулир. рекреации																			
11	1.3	10Б+КЛ	1	27	Б	70	27	24	7	3	1	Сслм	0.8	28	36.7	36.7					
					КЛ							В2									
		подлесок: Р Редкий																			
		Класс пожарной опасности 4																			
		Краснокнижные растения: Страусник обыкновенный																			
		Рекреационная х-ка: тип ландшафта Закрыт. гориз. сомкн, эстетическая оценка 1, рекреационная оценка Высокая, Повышенной устойчивости, проходимость Хорошая, просматриваемость Хорошая, регулирование рекреации не требуется																			
12	2.6	9Б1ЛП+ЛП,КЛ	1	26	Б	70	27	24	7	3	1	Сслм	0.8	27	70.4	63.4					
					ЛП	110	20	36				В2				7					
					ЛП	40															
					КЛ																
		подлесок: Р, ЛЩ, МЛ Редкий																			
		Класс пожарной опасности 4																			
		Краснокнижные растения: Страусник обыкновенный, Купальница европейская																			
		Рекреационная х-ка: тип ландшафта Закрыт. гориз. сомкн, эстетическая оценка 1, рекреационная оценка Высокая, Повышенной устойчивости, проходимость Хорошая, просматриваемость Хорошая, регулирование рекреации не требуется																			
14	0.1	Канава мелиоратив.																			
		-																			
		Класс пожарной опасности 5																			
		Земли линейного протяжения: ширина 2.0 м, протяженность 0.57 км																			

N выдела	Площадь, га	Состав. Покров, рельеф, исходный материал. Характеристика насаждения. Кадастровая оценка	Подр. почва, особ. Кат. Хар.	Подл. рельеф, выд. земель, лесн.	Я: Преобладающая порода	Возраст, лет	Бонитет	Тип леса	Полнота	Запас сырораст. леса, дес.кбм: Сумм. на 1 га пл. сеч.: га	Кл. Запас на выделе, дес.кбм: общий	по составляющим породам	Характеристика насаждения: состояние	Запас захламленности: общий	Запас захламленности: ликвидный	Хозяйственные мероприятия: вид
1	2	3	4	5	6	7	8	9	10	11	12	13	14	15	16	17
15	0.2	Просеки квартальные														
		-														
		Класс пожарной опасности 5														
		Земли линейного протяжения: ширина 4.0 м, протяженность 0.54 км														
16	0.1	Границы окружные														
		-														
		Класс пожарной опасности 5														
		Земли линейного протяжения: ширина 1.0 м, протяженность 0.57 км														
17	0.3	Дорога автом.грунтовая														
		-														
		Класс пожарной опасности 5														
		Земли линейного протяжения: ширина 3.0 м, протяженность 0.87 км														
		Итого по категории														
	23.7											685		10		11
		По составляющим породам											Д 1			
													КЛ 5			
													Б 170			
													ОС 10			
													ЛП 499			

N выдела	Площадь, га	Состав.Подр.Подл.Покров,почва, рельеф,особ.выд.Происхожд.Кат.земель Хар.лесн. культур Кадастров.оценка	Я Р У С	Высота Яруса	Элемент леса	Возраст	Высота	Диаметр	Кл.возраста	Гр.возраста	Бонитет	Тип леса ТЛУ	Полнота Сумма пл. сеч.	Запас сырораст. леса, дес.кбм на 1 га	Запас сырораст. леса, дес.кбм общий на выдел	Запас сырораст. леса, дес.кбм по составляющ.	Кл. то ва рн ос ти	Запас на выделе, дес.кбм: сухостоя стар.	Запас на выделе, дес.кбм: ре дин	Запас на выделе, дес.кбм: единичных дер.	Запас на выделе, дес.кбм: захламлен. общий	Запас на выделе, дес.кбм: захламлен. лик-вида	Хозяйственные мероприятия
1	2	3	4	5	6	7	8	9	10	11	12	13	14	15	16	17	18	19	20	21	22	23	24

13 1.2 Линия электропередач

-

Класс пожарной опасности 5
Земли линейного протяжения: ширина 40 м

Итого по категории
1.2
По составляющим породам

Итого по кварталу
24.8 685 10 11
По составляющим породам

Д	1
КЛ	5
Б	170
ОС	10
ЛП	499

Отметка об изменениях после лесоустройства

N выдела	Площадь выдела	Наименование выполненного мероприятия, иного воздействия; изменение категории земли; хозяйства	Год проведения (возобновления)	Объемные показатели мероприятия, га, м3	Подпись лица произведшего запись

Яузский лесопарк | Функциональная зона: Рекреационная зона | Квартал 42-1

N выдела	Площадь, га	Состав. Покров, рельеф, Кадастров. оценка	Подр. Подл. Хар.	Я-рус	Выс.	Элемент леса	Возр.	Выс.	Диам.	Кл. бон.	Гр. поч.	Бон.	Тип леса	Полнота	Запас сырораст. леса, дес.кбм: Сумм.	на 1 га	Кл. Запас на выделе, дес.кбм: общий	по	Категория состояния	Ухудшающие факторы	Динамика	Захламленность: общий	Захламленность: лик-	Хозяйственные мероприятия: вида
1	0.3	8Б1ЛП1Д	1	28	Б	80	28	32	8	4	1	Сслм	0.4	14	3.8	3		0.28						
					ЛП			36				В2				0.4								
					Д											0.4								
		подлесок: ЛЩ Средний Класс пожарной опасности 4 Краснокнижные растения: Страусник обыкновенный Рекреационная х-ка: тип ландшафта Закрыт. гориз. сомкн, эстетическая оценка 2, рекреационная оценка Средняя, Устойчивые, проходимость Средняя, просматриваемость Средняя, регулирование рекреации не требуется																						
2	0.6	3ЛП3Б2ОС2Д+КЛ	1	25	ЛП	80	27	32	8	4	1	Еслш	0.5	25	14.5	4.4								
					Б	40	20	16				С2				4.3								
					ОС	80	27	32								2.9								
					Д			32								2.9								
					КЛ			32																
		подлесок: ЛЩ, Р Средний Класс пожарной опасности 4 Краснокнижные растения: Страусник обыкновенный, Ландыш майский Рекреационная х-ка: тип ландшафта Закрыт. гориз. сомкн, эстетическая оценка 2, рекреационная оценка Средняя, Устойчивые, проходимость Средняя, просматриваемость Средняя, треб. незначит. регулир. рекреации																						
3	0.3	5Б5ИВД	1	2	Б	5	2	4	1	1	1	Еслш	0.7	0.7	0.2	0.1								
					ИВД							С2				0.1								
		подлесок: ЛЩ, Р Средний Класс пожарной опасности 4 Краснокнижные растения: Страусник обыкновенный, Ландыш майский Рекреационная х-ка: тип ландшафта Закрыт. гориз. сомкн, эстетическая оценка 2, рекреационная оценка Средняя, Устойчивые, проходимость Средняя, просматриваемость Средняя, треб. незначит. регулир. рекреации Особенности: Полнота неравномерная																						

N выдела	Площадь, га	Состав.Подр.Подл.Покров,почва, рельеф,особ.выд.Происхожд.Кат.земель:Хар.лесн. культур:Кадастров.оценка	Я:Р:У:С:ус:а	Выс-ота:Ярус:а	Элемент:леса	Воз:раст	Вы-со-та	Диаметр	Кл.Гр.Бо:ам:ва:зр:ас:та	Во:зр:ас:та	Ни:те:т	Тип леса ТЛУ	Полн:ота:Сумм:а пл:сеч.	Запас сырораст. леса, дес.кбм на 1 га	Запас сырораст. леса, дес.кбм общий:на выдел	Запас сырораст. леса, дес.кбм по соста:вляющ	Кл. Запас на выделе, дес.кбм: то:ва:рн:ос:ти	Кл. Запас на выделе, дес.кбм: су-хо-стоя:стар.	Кл. Запас на выделе, дес.кбм: ре-дин	Кл. Запас на выделе, дес.кбм: еди-нич-ных дер.	Кл. Запас на выделе, дес.кбм: захламлен.:общий	Кл. Запас на выделе, дес.кбм: лик-вида	Хозяйственные мероприятия
1	2	3	4	5	6	7	8	9	10	11	12	13	14	15	16	17	18	19	20	21	22	23	24
4	0.3	8Б1Е1ЛП	1	26	Б	90	27	32	9	4	1	Еслш	0.5	17	4.8	3.8							
					Е		23	20				С2				0.5							
					ЛП		26	28								0.5							
		подлесок: ЛЩ, Р Средний																					
		Класс пожарной опасности 4																					
		Краснокнижные растения: Страусник обыкновенный, Ландыш майский																					
		Рекреационная х-ка: тип ландшафта Закрыт. гориз. сомкн, эстетическая оценка 2, рекреационная оценка Средняя, Устойчивые, проходимость Средняя, просматриваемость Средняя, треб. незначит. регулир. рекреации																					
5	0.5	5С4Е1Д+КЛ	1	28	С	30	28	32	2	1	1А	Сслм	0.7	34	18.2	9.1							
					Е							В2				7.3							
					Д											1.8							
					КЛ																		
		подлесок: Р, ЛЩ Средний																					
		Класс пожарной опасности 1																					
		Краснокнижные растения: Страусник обыкновенный																					
		Рекреационная х-ка: тип ландшафта Закрыт. гориз. сомкн, эстетическая оценка 2, рекреационная оценка Средняя, Устойчивые, проходимость Средняя, просматриваемость Средняя, регулирование рекреации не требуется																					
6	0.1	8Б2ЛП+Е	1	26	Б	55	26	28	6	2	1А	Еслш	0.7	23	2.2	1.8							
					ЛП							С2				0.4							
					Е																		
		подлесок: ЛЩ, Р Средний																					
		Класс пожарной опасности 4																					
		Краснокнижные растения: Страусник обыкновенный, Ландыш майский																					
		Рекреационная х-ка: тип ландшафта Закрыт. гориз. сомкн, эстетическая оценка 2, рекреационная оценка Средняя, Устойчивые, проходимость Средняя, просматриваемость Средняя, треб. незначит. регулир. рекреации																					

Яузский лесопарк Функциональная зона: Рекреационная зона Квартал 42-1

N выдела	Площадь, га	Состав.Подр.Подл.Покров,почва, рельеф,особ.выд.Происхожд.Кат.земель Хар.лесн. культур Кадастров.оценка	Я.Р.У.С	Высота Яруса	Элемент леса	Возраст	Высота	Диаметр	Кл.Гр.Бонитет	Тип леса ТЛУ	Полнота Сумма пл. сеч.	Запас сырораст. леса, дес.кбм на 1 га	Запас сырораст. леса, дес.кбм общий на выдел	Запас сырораст. леса, дес.кбм по составляющ.	Кл. Запас на выделе, дес.кбм: товарн. ос. ти	Кл. Запас на выделе, дес.кбм: сухостоя стар.	Кл. Запас на выделе, дес.кбм: ре-дин	Кл. Запас на выделе, дес.кбм: единичных дер.	Кл. Запас на выделе, дес.кбм: захламлен. общий	Кл. Запас на выделе, дес.кбм: захламлен. лик-вида	Хозяйственные мероприятия
1	2	3	4	5	6	7	8	9	10	11	12	13	14	15	16	17	18	19	20	21	22	23	24
7	0.4	8С2Б	1	27	С	85	27	36	5	3	1	Сслм	0.6	28	10.4	8.3							
					Б							В2				2.1							
		10Е	2	15	Е	30	15	16															

подлесок: СВД, ЛЩ Средний
Класс пожарной опасности 3
Краснокнижные растения: Страусник обыкновенный
Рекреационная х-ка: тип ландшафта Закрыт. гориз. сомкн, эстетическая оценка 2, рекреационная оценка Средняя, Устойчивые, проходимость Средняя, просматриваемость Средняя, регулирование рекреации не требуется

8	4.4	5Д5Б+ЛП,Е	1	22	Д	65	19	16	4	2	2	Еслш	0.7	21	92.1	46							
					Б	65	24	32				С2				46.1							
					ЛП																		
					Е																		

подлесок: ЛЩ, Р, Ж Средний
Класс пожарной опасности 3
Краснокнижные растения: Страусник обыкновенный, Ландыш майский
Рекреационная х-ка: тип ландшафта Закрыт. гориз. сомкн, эстетическая оценка 2, рекреационная оценка Средняя, Устойчивые, проходимость Средняя, просматриваемость Средняя, треб. незначит. регулир. рекреации
Особенности: Состав неоднородный

9	2.3	9Б1ЛП+Д,В	1	28	Б	70	28	28	7	3	1	Еслш	0.5	18	41.4	37.3					2.3		
					ЛП			28				С2				4.1							
					Д			28															
					В			28															

подлесок: ЛЩ, Р Средний
Класс пожарной опасности 4
Краснокнижные растения: Страусник обыкновенный, Ландыш майский, Чина весенняя, Медуница неясная
Рекреационная х-ка: тип ландшафта Закрыт. гориз. сомкн, эстетическая оценка 2, рекреационная оценка Средняя, Устойчивые, проходимость Средняя, просматриваемость Средняя, треб. незначит. регулир. рекреации

Яузский лесопарк Функциональная зона: Рекреационная зона Квартал 42-1

N выдела	Площадь, га	Состав.Подр.Подл.Покров,почва, рельеф,особ.выд.Происхожд.Кат.земель:Хар.лесн. культур:Кадастров.оценка	Я:Р:У:С	Высота:Яруса	Элемент:леса	Возраст	Высота	Диаметр	Кл.возраста	Гр.возраста	Бонитет	Тип леса ТЛУ	Полнота:Сумма пл. сеч.	Запас сырораст. леса, дес.кбм:на 1 га	Запас сырораст. леса, дес.кбм:общий:на выдел	Запас сырораст. леса, дес.кбм:по составляющ	Кл. Запас на выделе, дес.кбм:товарн:ос:ти	Кл. Запас на выделе, дес.кбм:сухостоя:стар.	Кл. Запас на выделе, дес.кбм:ре-дин	Кл. Запас на выделе, дес.кбм:единичных дер.	Кл. Запас на выделе, дес.кбм:захламлен.:общий	Кл. Запас на выделе, дес.кбм:захламлен.:лик-вида	Хозяйственные мероприятия
1	2	3	4	5	6	7	8	9	10	11	12	13	14	15	16	17	18	19	20	21	22	23	24
10	0.1	8ЛП2Б	1	28	ЛП	90	28	36	9	4	1	Еслш	0.6	34	3.1	2.5							
					Б	105						С2				0.6							
		подлесок: ЛЩ, Р Средний																					
		Класс пожарной опасности 4																					
		Краснокнижные растения: Страусник обыкновенный, Ландыш майский, Медуница неясная																					
		Рекреационная х-ка: тип ландшафта Закрыт. гориз. сомкн, эстетическая оценка 2, рекреационная оценка Средняя, Устойчивые, проходимость Средняя, просматриваемость Средняя, треб. незначит. регулир. рекреации																					
11	2.3	10Б+С,Е,Д,В	1	27	Б	70	27	28	7	3	1	Еслш	0.7	24	55.7	55.7							
					С							С2											
					Е																		
					Д																		
					В																		
		подлесок: ЛЩ, Р Средний																					
		Класс пожарной опасности 4																					
		Краснокнижные растения: Страусник обыкновенный, Ландыш майский, Медуница неясная																					
		Рекреационная х-ка: тип ландшафта Закрыт. гориз. сомкн, эстетическая оценка 2, рекреационная оценка Средняя, Устойчивые, проходимость Средняя, просматриваемость Средняя, треб. незначит. регулир. рекреации																					
12	1.9	5Д5ЛП+В,Б	1	20	Д	65	20	16	4	2	2	Еслш	0.5	14	26.7	13.4							
					ЛП							С2				13.3							
					В																		
					Б																		
		подлесок: ЛЩ, Ж Средний																					
		Класс пожарной опасности 3																					
		Краснокнижные растения: Страусник обыкновенный, Ландыш майский, Медуница неясная																					
		Рекреационная х-ка: тип ландшафта Закрыт. гориз. сомкн, эстетическая оценка 2, рекреационная оценка Средняя, Устойчивые, проходимость Средняя, просматриваемость Средняя, треб. незначит. регулир. рекреации																					

Яузский лесопарк | Функциональная зона: Рекреационная зона | Квартал 42-1

N выдела	Площадь, га	Состав.Подр.Подл.: Покров,почва, рельеф,особ.выд.Пород: Характ.лесн. культур: Кадастров.оценка	Возраст	Высота	Элемент	Диаметр	Кл.Гр.Бон.	Тип леса ТЛУ	Полнота	Запас сырораст. леса, дес.кбм: Сумм: на 1 га	Кл. Запас на выделе, дес.кбм: общий	по сост.	Хозяйственные мероприятия: рн:хо-дер.	еди-нич-ных вида	захламлен. общий	лик-вид.
1	2	3	4	5	6	7	8	9	10	11	12	13	14	15	16	17
13	3.1	10ЛП+Б	1	27	ЛП	100	27	36	10	4	2	Еслш С2	0.6	33	101.9	101.9
					Б											
		подлесок: ЛЩ, Ж Средний														
		Класс пожарной опасности 4														
		Краснокнижные растения: Страусник обыкновенный, Ландыш майский, Медуница неясная														
		Рекреационная х-ка: тип ландшафта Закрыт. гориз. сомкн, эстетическая оценка 2, рекреационная оценка Средняя, Устойчивые, проходимость Средняя, просматриваемость Средняя, треб. незначит. регулир. рекреации														
14	1.8	5Б5ЛП	1	28	Б	105	28	32	11	4	2	Еслш С2	0.7	25	46.2	23.1
					ЛП			28								23.1
		подлесок: ЛЩ,Р Средний														
		Класс пожарной опасности 4														
		Краснокнижные растения: Страусник обыкновенный, Ландыш майский, Чистяк весенний, Медуница неясная														
		Рекреационная х-ка: тип ландшафта Закрыт. гориз. сомкн, эстетическая оценка 2, рекреационная оценка Средняя, Устойчивые, проходимость Средняя, просматриваемость Средняя, треб. незначит. регулир. рекреации														
		Особенности: Состав неоднородный														
15	0.6	9ЛП1Б	1	27	ЛП	90	27	32	9	4	1	Еслш С2	0.6	33	19.4	17.5
					Б	70	27	28								1.9
		подлесок: ЛЩ, Р Средний														
		Класс пожарной опасности 4														
		Краснокнижные растения: Страусник обыкновенный, Ландыш майский, Медуница неясная														
		Рекреационная х-ка: тип ландшафта Закрыт. гориз. сомкн, эстетическая оценка 2, рекреационная оценка Средняя, Устойчивые, проходимость Средняя, просматриваемость Средняя, треб. незначит. регулир. рекреации														
16	1.7	9Б1ЛП+В	1	27	Б	70	27	32	7	3	1	Еслш С2	0.7	24	40.7	36.6
					ЛП		23	20								4.1
					В											
		подлесок: ЛЩ, Р Средний														
		Класс пожарной опасности 4														
		Краснокнижные растения: Страусник обыкновенный, Ландыш майский, Медуница неясная														
		Рекреационная х-ка: тип ландшафта Закрыт. гориз. сомкн, эстетическая оценка 2, рекреационная оценка Средняя, Устойчивые, проходимость Средняя, просматриваемость Средняя, треб. незначит. регулир. рекреации														

Яузский лесопарк | Функциональная зона: Рекреационная зона | Квартал 42-1

N выдела	Площадь, га	Состав. Покров, рельеф, исходд. Хар. лесн. культур. Кадастров. оценка	Подр.	Подл.	Яр.	Вы-ус.	Элемент	Возр.	Вы-сота	Диам.	Кл. бон.	Гр. поч.	Бон.	Тип леса	Полн.	Запас сырораст. Сумм на 1 га	Кл. Запас на выделе, дес.кбм: общий	по выдел	Запас на выделе, дес.кбм: по хозяйственным видам	Кл. Запас на выделе, дес.кбм: захламленность	Кл. Запас на выделе, дес.кбм: единичных	Хозяйственные мероприятия
1	2	3	4	5	6	7	8	9	10	11	12	13	14	15	16	17	18	19	20	21	22	23	24
17	0.2	10ЛП+Б	1	27	ЛП	85	27	32	9	4	1	Еслш	0.7	38	7.8	7.8							
					Б							С2											
		подлесок: ЛЩ Средний																					
		Класс пожарной опасности 4																					
		Краснокнижные растения: Страусник обыкновенный, Ландыш майский, Медуница неясная																					
		Рекреационная х-ка: тип ландшафта Закрыт. гориз. сомкн, эстетическая оценка 2, рекреационная оценка Средняя, Устойчивые, проходимость Средняя, просматриваемость Средняя, треб. незначит. регулир. рекреации																					
18	0.5	10Б+ОС,ЛП	1	28	Б	70	28	28	7	3	1	Еслш	0.5	18	9.6	9.6							
					ОС			28				С2											
					ЛП			28															
		подлесок: ЛЩ, Р Средний																					
		Класс пожарной опасности 4																					
		Краснокнижные растения: Страусник обыкновенный, Ландыш майский, Медуница неясная, Чистяк весенний																					
		Рекреационная х-ка: тип ландшафта Закрыт. гориз. сомкн, эстетическая оценка 2, рекреационная оценка Средняя, Устойчивые, проходимость Средняя, просматриваемость Средняя, треб. незначит. регулир. рекреации																					
19	0.7	10ЛП+Б	1	28	ЛП	90	28	36	9	4	1	Еслш	0.7	40	26.3	26.3							
					Б							С2											
		подлесок: ЛЩ, Р Средний																					
		Класс пожарной опасности 4																					
		Краснокнижные растения: Страусник обыкновенный, Ландыш майский, Чистяк весенний, Медуница неясная																					
		Рекреационная х-ка: тип ландшафта Закрыт. гориз. сомкн, эстетическая оценка 2, рекреационная оценка Средняя, Устойчивые, проходимость Средняя, просматриваемость Средняя, треб. незначит. регулир. рекреации																					
21	0.1	Канава мелиоратив.														-							
		Класс пожарной опасности 5																					
		Земли линейного протяжения: ширина 2.0 м, протяженность 0.27 км																					

N выдела	Площадь, га	Состав.Подр.Подл.Покров,почва, рельеф,особ.выд.Происхожд.Кат.земель:Хар.лесн. культур:Кадастров.оценка	Я:Р:У:С	Высота:Яруса	Элемент:леса	Возраст	Высота	Диаметр	Кл.возраста	Гр.возраста	Бонитет	Тип леса ТЛУ	Полнота:Сумма пл. сеч.	Запас сырораст. леса, дес.кбм:на 1 га	общий:на выдел	по составляющ.	Кл. товарн:ос:ти	Запас на выделе, дес.кбм:сухостоя:стар.	ре-дин	единичных дер.	захламлен.:общий	лик-вида	Хозяйственные мероприятия
1	2	3	4	5	6	7	8	9	10	11	12	13	14	15	16	17	18	19	20	21	22	23	24

22 0.2 Просеки квартальные

-

Класс пожарной опасности 5
Земли линейного протяжения: ширина 4.0 м, протяженность 0.49 км

Итого по категории

22.4	524	3	

По составляющим породам

С	17
Е	8
Д	64
В	
КЛ	
Б	226
ОС	3
ЛП	206
ИВД	

Яузский лесопарк | Функциональная зона: Хозяйственная зона | Квартал 42-1

N выдела	Площадь, га	Состав. Покров, Характ. Кадастров.	Подр. почва, культур: оценка	Подл. рельеф, Сомкн. Полн.	Я: особ. исхожд. Возр.	Выдел	Элемент леса	Возраст	Вы-сота	Диаметр	Кл. бон.	Гр. тип	Бо-ни-тет	Тип леса	Полнота	Запас сырораст. леса, дес.кбм: Сумм. на 1 га	Кл. Запас на выделе, дес.кбм: общий	по составляющим породам	Кл. рн	Запас хо- зяйств.	Запас сухостоя	Запас ди-намич.	Захламленность: общий	Захламленность: ликвидные	Хозяйственные мероприятия: вид	Хозяйственные мероприятия: срок
1	2	3			4	5	6	7	8	9	10	11	12	13	14	15	16	17	18	19	20	21	22	23	24	
20	1.8	Линия электропередач														-										
		Класс пожарной опасности 5 Земли линейного протяжения: ширина 40 м																								
		Итого по категории																								
	1.8																									
		По составляющим породам																								
		Итого по кварталу																								
	24.2																524							3		
		По составляющим породам																								
																		С	17							
																		Е	8							
																		Д	64							
																		В								
																		КЛ								
																		Б	226							
																		ОС	3							
																		ЛП	206							
																		ИВД								

Отметка об изменениях после лесоустройства

N выдела	Площадь выдела	Наименование выполненного мероприятия, иного воздействия; изменение категории земли; хозяйства	Год проведения (возобновления)	Объемные показатели мероприятия, га, м3	Подпись лица произведшего запись	N выдела	Площадь выдела	Наименование выполненного мероприятия, иного воздействия; изменение категории земли; хозяйства	Год проведения (возобновления)	Объемные показатели мероприятия, га, м3	Подпись лица произведшего запись

Яузский лесопарк | Функциональная зона: Рекреационная зона | Квартал 42-2

N выдела	Площадь, га	Состав. Покров, почва, рельеф, особ. выд. исхожд. Кат. земель: Хар. лесн. культур: Кадастров. оценка	Ярус	Возраст	Элемент леса	Высота, м	Диаметр, см	Кл. бонитета	Тип леса	Полнота	Запас сырораст. Сумм. площ. сеч., га	Кл. Запас на выделе, дес.кбм: на 1 га	Запас на выделе, дес.кбм: общий	Запас на выделе, дес.кбм: по сост.	Кл. Запас на выделе, дес.кбм: то: рн:хо- зяйн.	Кл. Запас на выделе, дес.кбм: то: единич: ных	Захламленность: общий	Захламленность: ликвид.	Хозяйственные мероприятия: вид
1	1.5	5ЛП5Б+Д,Е	1	27	ЛП	65	27	28	7	3	1	Еслш	0.7	38	58.8	29.4				
					Б	65	27	28				С2				29.4				
					Д		18	16												
					Е															
		подлесок: ЛЩ, Р Средний																		
		Класс пожарной опасности 4																		
		Краснокнижные растения: Страусник обыкновенный, Ландыш майский, Медуница неясная																		
		Рекреационная х-ка: тип ландшафта Закрыт. гориз. сомкн, эстетическая оценка 2, рекреационная оценка Средняя, Устойчивые, проходимость Средняя, просматриваемость Средняя, треб. незначит. регулир. рекреации																		
2	1.3	7ЛП3ЛП+Б	1	28	ЛП	80	28	32	8	4	1	Еслш	0.6	34	44.4	31.1				
					ЛП	120	28	44				С2				13.3				
					Б															
		подлесок: ЛЩ, Р Средний																		
		Класс пожарной опасности 4																		
		Краснокнижные растения: Страусник обыкновенный, Ландыш майский, Медуница неясная																		
		Рекреационная х-ка: тип ландшафта Закрыт. гориз. сомкн, эстетическая оценка 2, рекреационная оценка Средняя, Устойчивые, проходимость Средняя, просматриваемость Средняя, треб. незначит. регулир. рекреации																		
3	5.5	7Б2Д1ЛП+ОС	1	26	Б	70	27	28	7	3	1	Еслш	0.6	20	109.3	76.5				
					Д		22	20				С2				21.9				
					ЛП											10.9				
					ОС															
		подлесок: ЛЩ, Р Средний																		
		Класс пожарной опасности 4																		
		Краснокнижные растения: Страусник обыкновенный, Ландыш майский, Медуница неясная																		
		Рекреационная х-ка: тип ландшафта Закрыт. гориз. сомкн, эстетическая оценка 2, рекреационная оценка Средняя, Устойчивые, проходимость Средняя, просматриваемость Средняя, треб. незначит. регулир. рекреации																		

Яузский лесопарк | Функциональная зона: Рекреационная зона | Квартал 42-2

N выдела	Площадь, га	Состав. Покров, почва, рельеф, особ. выд. Кат. земель: Хар. лесн. культур: Кадастров. оценка	Подр.	Подл.	Ярус	Возраст	Элемент леса	Высота	Диаметр	Кл. сомкн.	Гр. почв	Бонитет	Тип леса	Полнота	Запас сырораст. леса, дес.кбм: Сумм на 1 га	Запас сырораст. леса, дес.кбм: общий на выдел	Кл. Запас на выделе, дес.кбм: товарность по соста	Кл. Запас на выделе, дес.кбм: рн:хо- ос стоя ТЛУ	Кл. Запас на выделе, дес.кбм: еди- ничн. сечь.: дин ных га	Захламленность: общий	Захламленность: лик- вида	Хозяйственные мероприятия
4	0.8	7Б2Д1ЛП+ОС	1	26		Б	70	27	28	7	3	1	Еслш	0.6	20	16.1	11.3					
						Д		22	20				С2				3.2					
						ЛП											1.6					
						ОС																
		подлесок: ЛЩ, Р Средний Класс пожарной опасности 4 Краснокнижные растения: Страусник обыкновенный, Ландыш майский, Медуница неясная Рекреационная х-ка: тип ландшафта Закрыт. гориз. сомкн, эстетическая оценка 2, рекреационная оценка Средняя, Устойчивые, проходимость Средняя, просматриваемость Средняя, треб. незначит. регулир. рекреации																				
5	1.4	9ЛП1Б+Е	1	28		ЛП	105	28	40	11	4	2	Еслш	0.6	34	48.5	43.7					
						Б			28				С2				4.8					
						Е			28													
		подлесок: ЛЩ, Р, СВД Средний Класс пожарной опасности 4 Краснокнижные растения: Страусник обыкновенный, Ландыш майский, Чистяк весенний, Медуница неясная Рекреационная х-ка: тип ландшафта Закрыт. гориз. сомкн, эстетическая оценка 2, рекреационная оценка Средняя, Устойчивые, проходимость Средняя, просматриваемость Средняя, треб. незначит. регулир. рекреации																				
6	9.1	7ЛП3ЛП+Б	1	28		ЛП	80	28	32	8	4	1	Еслш	0.6	34	309.8	216.9					
						ЛП	120	28	44				С2				92.9					
						Б																
		подлесок: ЛЩ, Р Средний Класс пожарной опасности 4 Краснокнижные растения: Страусник обыкновенный, Ландыш майский, Печёночница благородная, Медуница неясная Рекреационная х-ка: тип ландшафта Закрыт. гориз. сомкн, эстетическая оценка 2, рекреационная оценка Средняя, Устойчивые, проходимость Средняя, просматриваемость Средняя, треб. незначит. регулир. рекреации																				

Яузский лесопарк | Функциональная зона: Рекреационная зона | Квартал 42-2

N выдела	Площадь, га	Состав. Покров, рельеф, Кадастров.	Подр. почва, особ. Хар.	Подл. Прo Кат.	Я: Вы- сo- Та Яр ус а	Элемент	Возр.	Выс.	Диам.	Кл. бон.	Гр. пол.	Бон.	Тип леса	Полнота	Запас сырораст. леса, дес.кбм: Сумм. на 1 га	Кл. Запас на выделе, дес.кбм: общий	по сост.	Запас захламлен.: ре- рн: хо- ди- ных	Хозяйственные мероприятия: лик- общий	вида
1	2	3	4	5	6	7	8	9	10	11	12	13	14	15	16	17	18	19	20	21	22	23	24
7	1.8	7ЛП3Б+КЛ,Е		1	28	ЛП Б КЛ Е	70 110	28	40	7	3	1	Еслш С2	0.7	40	72.2	50.5 21.7							
		подлесок: ЛЩ, Р Средний Класс пожарной опасности 4 Краснокнижные растения: Страусник обыкновенный, Ландыш майский, Медуница неясная, Чистяк весенний Рекреационная х-ка: тип ландшафта Закрыт. гориз. сомкн, эстетическая оценка 2, рекреационная оценка Средняя, Устойчивые, проходимость Средняя, просматриваемость Средняя, треб. незначит. регулир. рекреации																					
8	2.0	10ЛП+Б		1	28	ЛП Б	90	28	36	9	4	1	Еслш С2	0.7	40	81	81						
		подлесок: ЛЩ, Р Средний Класс пожарной опасности 4 Краснокнижные растения: Страусник обыкновенный, Ландыш майский, Чистяк весенний, Медуница неясная Рекреационная х-ка: тип ландшафта Закрыт. гориз. сомкн, эстетическая оценка 2, рекреационная оценка Средняя, Устойчивые, проходимость Средняя, просматриваемость Средняя, треб. незначит. регулир. рекреации																					
9	0.8	7ЛП3Б		1	28	ЛП Б	70	28	32	7	3	1	Еслш С2	0.7	40	30.8	21.6 9.2						
		подлесок: ЛЩ, Р Средний Класс пожарной опасности 4 Краснокнижные растения: Страусник обыкновенный, Ландыш майский, Чистяк весенний, Медуница неясная Рекреационная х-ка: тип ландшафта Закрыт. гориз. сомкн, эстетическая оценка 2, рекреационная оценка Средняя, Устойчивые, проходимость Средняя, просматриваемость Средняя, треб. незначит. регулир. рекреации																					
10	0.5	10ЛП+Б		1	28	ЛП Б	80	28	28 28	8	4	1	Еслш С2	0.6	34	17.5	17.5						
		подлесок: ЛЩ, Р Средний Класс пожарной опасности 4 Краснокнижные растения: Страусник обыкновенный, Ландыш майский, Медуница неясная Рекреационная х-ка: тип ландшафта Закрыт. гориз. сомкн, эстетическая оценка 2, рекреационная оценка Средняя, Устойчивые, проходимость Средняя, просматриваемость Средняя, треб. незначит. регулир. рекреации																					

Яузский лесопарк — Функциональная зона: Рекреационная зона — Квартал 42-2

N выдела	Площадь, га	Состав. Покров, рельеф, Хар. лесн. культур, Кадастров. оценка	Подр. почва, особ. выд. культ., оценка	Подл.: Рельеф, Сомкн., Состав, Класс, Запас	Я: Элемент, Сомкн., Состав, Класс, Запас	Вы-: Возраст, Сомкн., Состав, Класс, Запас	Вы-: Возраст, Сомкн., Состав, Класс, Запас	Ди: Кл. Гр. Бонит., Сомкн., Состав, Класс, Запас	Кл. Гр. Бонит., Сомкн., Состав, Класс, Запас	Бо: Тип леса, Сомкн., Состав, Класс, Запас	Тип леса, Сомкн., Состав, Класс, Запас	Полн: ота леса, Сомкн., Состав, Класс, Запас	Запас сырораст. леса, дес.кбм: Сумм: на 1 га	Кл. Запас на выделе, дес.кбм: общий: на выдел	по составляющим породам	Запас на выделе, дес.кбм: по составляющим породам	Кл. то: рн: хозяйственные	Запас на выделе, дес.кбм: по составляющим породам	еди-: ных	захламлен.: общий: на выдел	лик-: вида	Хозяйственные мероприятия
1	2	3	4	5	6	7	8	9	10	11	12	13	14	15	16	17	18	19	20	21	22	23	24
11	0.0	Канава мелиоратив.										ТЛУ											
												-											
		Класс пожарной опасности 5																					
		Земли линейного протяжения: ширина 2.0 м, протяженность 0.22 км																					
12	0.2	Просеки квартальные										ТЛУ											
												-											
		Класс пожарной опасности 5																					
		Земли линейного протяжения: ширина 4.0 м, протяженность 0.50 км																					
		Итого по категории																					
	25.0														788								
		По составляющим породам																					
																Е							
																Д	25						
																КЛ							
																Б	153						
																ОС							
																ЛП	610						
		Итого по кварталу																					
	25.0														788								
		По составляющим породам																					
																Е							
																Д	25						
																КЛ							
																Б	153						
																ОС							
																ЛП	610						

Отметка об изменениях после лесоустройства

N выдела	Площадь выдела	Наименование выполненного мероприятия, иного воздействия; изменение качества земли; хозяйства	Год проведения (возобновления)	Объемные показатели мероприятия, га, м3	Подпись лица произведшего запись

```
: N :Пло- :Состав.Подр.Подл.:Я:Вы- :Эле-:Воз:Вы-:Ди:Кл.Гр.Бо: Тип  :Полн:Запас сырораст. :Кл. Запас на выделе, дес.кбм:                 :
: вы-:щадь,:Покров,почва, ре-:Р:со- :мент:   :   :ам:во:во:ни:      :ота : леса, дес.кбм  :то:-------------------------:                 :
:де-:     :льеф,особ.выд.Про:У:та  :   :ра :со-:ет:зр:зр:те: леса :----:----------------:ва:су- :ре- :еди-:захламлен.:Хозяйственные    :
:ла : га  :исхожд.Кат.земель:С:Яр  :ле- :   :   :р :ас:ас:т :      :Сумм: на :общий:по   :рн:хо- :    :нич-:----------:                 :
:   :     :Хар.лесн. культур: :ус  :са  :ст :та :  :та:та:  :      :а пл: 1  :на   :соста:ос:стоя:дин :ных :общий:лик-:мероприятия      :
:   :     :Кадастров.оценка : :а   :   :   :   :  :  :  :  : ТЛУ  :сеч.: га :выдел:вляющ:ти:стар.    :дер.:     :вида:                 :
: 1 :  2  :         3       :4: 5  :  6 : 7 : 8 : 9:10:11:12:  13  : 14 : 15 :  16 : 17  :18: 19 : 20 : 21 : 22  : 23 :     24          :
1   3.2   10ЛП+Б            1  27   ЛП   80  27  32 8  4  1  Еслш   0.7  38   120.8 120.8                    1.6
                                   Б            32          С2
          подлесок: ЛЩ, Р, СВД Средний
          Класс пожарной опасности 4
          Краснокнижные растения: Страусник обыкновенный, Ландыш майский, Медуница неясная
          Рекреационная х-ка: тип ландшафта Закрыт. гориз. сомкн, эстетическая оценка 2, рекреационная оценка Средняя, Устойчивые,
          проходимость Средняя, просматриваемость Средняя, треб. незначит. регулир. рекреации

2   5.2   9Б1ОС+Л,Я         1  28   Б    80  28  28 8  4  1  Еслш   0.7  25   129.2 116.3
                                   ОС           36          С2                     12.9
                                   Л
                                   Я
          подлесок: ЛЩ, Р Средний
          Класс пожарной опасности 4
          Краснокнижные растения: Страусник обыкновенный, Ландыш майский, Медуница неясная
          Рекреационная х-ка: тип ландшафта Закрыт. гориз. сомкн, эстетическая оценка 2, рекреационная оценка Средняя, Устойчивые,
          проходимость Средняя, просматриваемость Средняя, треб. незначит. регулир. рекреации

3   5.0   8Б1ЛП1Д           1  27   Б    70  27  28 7  3  1  Еслш   0.7  24   119.7 95.7
                                   ЛП           24          С2                     12
                                   Д            20                                 12
          подлесок: ЛЩ, Р Средний
          Класс пожарной опасности 4
          Краснокнижные растения: Страусник обыкновенный, Ландыш майский, Медуница неясная, Чистяк весенний
          Рекреационная х-ка: тип ландшафта Закрыт. гориз. сомкн, эстетическая оценка 2, рекреационная оценка Средняя, Устойчивые,
          проходимость Средняя, просматриваемость Средняя, треб. незначит. регулир. рекреации

4   0.6   10ЛП              1  27   ЛП   80  27  36 8  4  1  Еслш   0.7  38   24.7  24.7
                                                             С2
          подлесок: ЛЩ, Р Средний
          Класс пожарной опасности 4
          Краснокнижные растения: Страусник обыкновенный, Ландыш майский, Чистяк весенний, Медуница неясная
          Рекреационная х-ка: тип ландшафта Закрыт. гориз. сомкн, эстетическая оценка 2, рекреационная оценка Средняя, Устойчивые,
          проходимость Средняя, просматриваемость Средняя, треб. незначит. регулир. рекреации
```

Яузский лесопарк | Функциональная зона: Рекреационная зона | Квартал 42-3

N выдела	Площадь, га	Состав. Покров, рельеф, исходд. Хар. лесн. культур. Кадастров. оценка	Подр.	Подл.	Ярус	Высота	Элемент леса	Возраст	Вы-ота леса	Диаметр	Класс бонитета	Тип леса	Полнота	Запас сырораст. Сумм: на 1 га	Кл. Запас на выделе, дес.кбм: общий	по составляющ.	Запас захламлен.: по сортам	по диам.	Хозяйственные мероприятия: единич.	общий	лик-вида
1	2	3	4	5	6	7	8	9	10	11	12	13	14	15	16	17	18	19	20	21	22	23	24
5	0.6	4ЛП3Б3ОС	1	28	ЛП	70	28	40	7	3	1	Еслш	0.7	40	24	9.6							
					Б							С2				7.2							
					ОС											7.2							
		подлесок: ЛЩ, Р Средний																					
		Класс пожарной опасности 4																					
		Краснокнижные растения: Страусник обыкновенный, Ландыш майский																					
		Рекреационная х-ка: тип ландшафта Закрыт. гориз. сомкн, эстетическая оценка 2, рекреационная оценка Средняя, Устойчивые, проходимость Средняя, просматриваемость Средняя, треб. незначит. регулир. рекреации																					
6	1.0	7Б3ОС	1	28	Б	70	28	28	7	3	1	Еслш	0.5	18	17.4	12.2							
					ОС			28				С2				5.2							
		подлесок: ЛЩ, Р, Ж Средний																					
		Класс пожарной опасности 4																					
		Краснокнижные растения: Страусник обыкновенный, Ландыш майский																					
		Рекреационная х-ка: тип ландшафта Закрыт. гориз. сомкн, эстетическая оценка 2, рекреационная оценка Средняя, Устойчивые, проходимость Средняя, просматриваемость Средняя, треб. незначит. регулир. рекреации																					
7	3.3	10Б	1	24	Б	70	24	24	7	3	2	Еслш	0.4	12	39.5	39.5					5.9		
												С2											
		подлесок: ЛЩ, Р Средний																					
		Класс пожарной опасности 4																					
		Краснокнижные растения: Страусник обыкновенный, Ландыш майский, Медуница неясная, Чистяк весенний																					
		Рекреационная х-ка: тип ландшафта Закрыт. гориз. сомкн, эстетическая оценка 2, рекреационная оценка Средняя, Устойчивые, проходимость Средняя, просматриваемость Средняя, треб. незначит. регулир. рекреации																					
		Особенности: Полнота неравномерная																					

Яузский лесопарк Функциональная зона: Рекреационная зона Квартал 42-3

N выдела	Площадь, га	Состав.Подр.Подл.Покров,почва, рельеф,особ.выд.Происхожд.Кат.земель Хар.лесн. культур Кадастров.оценка	Я Р У С	Высота Яруса	Элемент леса	Возраст	Высота	Диаметр	Кл.возраста	Гр.возраста	Бонитет	Тип леса ТЛУ	Полнота Сумма пл. сеч.	Запас сырораст. леса, дес.кбм на 1 га	Запас сырораст. леса, дес.кбм общий на выдел	Запас сырораст. леса, дес.кбм по составляющ.	Кл. Запас на выделе, дес.кбм: то: варн: ос: ти	Кл. Запас на выделе, дес.кбм: сухостоя: стар.	Кл. Запас на выделе, дес.кбм: ре-дин	Кл. Запас на выделе, дес.кбм: единичных дер.	Кл. Запас на выделе, дес.кбм: захламлен. общий	Кл. Запас на выделе, дес.кбм: захламлен. лик-вида	Хозяйственные мероприятия
1	2	3	4	5	6	7	8	9	10	11	12	13	14	15	16	17	18	19	20	21	22	23	24
8	0.5	4Д4ОС1ЛП1Б+В	1	19	Д	50	20	24	3	2	1	Еслш	0.6	15	7.5	3							
					ОС		18	16				С2				2.9							
					ЛП											0.8							
					Б		20	20								0.8							
					В																		
		подлесок: ЛЩ, Р Средний																					
		Класс пожарной опасности 3																					
		Краснокнижные растения: Страусник обыкновенный, Ландыш майский																					
		Рекреационная х-ка: тип ландшафта Закрыт. гориз. сомкн, эстетическая оценка 2, рекреационная оценка Средняя, Устойчивые, проходимость Средняя, просматриваемость Средняя, треб. незначит. регулир. рекреации																					
9	1.2	8Б2ЛП+Л,Д,КЛ	1	27	Б	58	28	28	6	2	1А	Еслш	0.7	25	30.6	24.5							
					ЛП		24	16				С2				6.1							
					Л			16															
					Д			16															
					КЛ			16															
		подлесок: ЛЩ, Р Средний																					
		Класс пожарной опасности 4																					
		Краснокнижные растения: Страусник обыкновенный, Ландыш майский																					
		Рекреационная х-ка: тип ландшафта Закрыт. гориз. сомкн, эстетическая оценка 2, рекреационная оценка Средняя, Устойчивые, проходимость Средняя, просматриваемость Средняя, треб. незначит. регулир. рекреации																					
10	2.1	10Б+ЛП,КЛ	1	28	Б	70	28	28	7	3	1	Еслш	0.7	25	52.4	52.4							
					ЛП							С2											
					КЛ																		
		подлесок: ЛЩ, Р Средний																					
		Класс пожарной опасности 4																					
		Краснокнижные растения: Страусник обыкновенный, Ландыш майский																					
		Рекреационная х-ка: тип ландшафта Закрыт. гориз. сомкн, эстетическая оценка 2, рекреационная оценка Средняя, Устойчивые, проходимость Средняя, просматриваемость Средняя, треб. незначит. регулир. рекреации																					

Яузский лесопарк | Функциональная зона: Рекреационная зона | Квартал 42-3

N выдела	Площадь, га	Состав. Покров, рельеф, исходжд. Хар. лесн. культур. Кадастров. оценка	Подр. почва, особ. Кат. земель	Подл. выд. Сомкн.	Я-рус	Вы-сота	Эле-мент леса	Воз-ра-ст	Вы-со-та	Ди-ам	Кл. со-ст	Гр. зр.	Бо-ни-та	Тип леса ТЛУ	Полн-ота	Запас сырораст. Сумм: на 1 га пл. сеч.: га	Кл. то:	Запас на выделе, дес.кбм: общий	по составляющим породам	Ср. диам.	Ср. выс.	Возр.	Хозяйственные мероприятия: захламленность	Хозяйственные мероприятия: единичный	Хозяйственные мероприятия: общий	Хозяйственные мероприятия: ликвидный	Хозяйственные мероприятия: вида
1	2	3	4	5	6	7	8	9	10	11	12	13	14	15	16	17	18	19	20	21	22	23	24				
12	0.4	Просеки квартальные														-											
		Класс пожарной опасности 5 Земли линейного протяжения: ширина 4.0 м, протяженность 1.03 км																									
		Итого по категории																									
	23.1															566							8				
		По составляющим породам																									
																Л											
																Д	15										
																В											
																Я											
																КЛ											
																Б	349										
																ОС	28										
																ЛП	174										

Яузский лесопарк | Функциональная зона: Хозяйственная зона | Квартал 42-3

N выдела	Площадь, га	Состав. Покров, рельеф, исходжд. Хар. лесн. культур. Кадастров. оценка	Подр. почва, особ. Кат. земель	Подл. выд. Сосн.	Я-ярус	Вы-сота	Элемент леса	Возраст	Вы-ход	Диаметр	Кл. бонит.	Гр. бонит.	Тип леса	Полнота	Запас сырораст. Сумм. на 1 га	Кл. Запас на выделе, дес.кбм: общий	по составляющим породам	Кл. Запас на выделе, дес.кбм: захламлен.	Хозяйственные мероприятия: единич.	общий	лик-вида
1	2	3	4	5	6	7	8	9	10	11	12	13	14	15	16	17	18	19	20	21	22	23	24
11	1.9	Линия электропередач																					
		-																					
		Класс пожарной опасности 5																					
		Земли линейного протяжения: ширина 40 м																					
		Итого по категории																					
	1.9																						
		По составляющим породам																					
		Итого по кварталу																					
	24.9															566					8		
		По составляющим породам																					
																Л							
																Д	15						
																В							
																Я							
																КЛ							
																Б	349						
																ОС	28						
																ЛП	174						

Отметка об изменениях после лесоустройства

N выдела	Площадь выдела	Наименование выполненного мероприятия, иного воздействия; изменение категории земли; хозяйства	Год проведения (возобновления)	Объемные показатели мероприятия, га, м3	Подпись лица произведшего запись	N выдела	Площадь выдела	Наименование выполненного мероприятия, иного воздействия; изменение категории земли; хозяйства	Год проведения (возобновления)	Объемные показатели мероприятия, га, м3	Подпись лица произведшего запись

Яузский лесопарк Функциональная зона: Рекреационная зона Квартал 42-4

N выдела	Площадь, га	Состав.Подр.Подл.Покров,почва, рельеф,особ.выд.Происхожд.Кат.земель:Хар.лесн. культур:Кадастров.оценка	Я:Р:У:С	Высота:Яруса	Элемент:леса	Возраст	Высота	Диаметр	Кл.возраста	Гр.возраста	Бонитет	Тип леса ТЛУ	Полнота:Сумма пл. сеч.	Запас сырораст. леса, дес.кбм:на 1 га	Запас сырораст. леса, дес.кбм:общий:на выдел	Запас сырораст. леса, дес.кбм:по составляющ	Кл. Запас на выделе, дес.кбм:товарн:ос:ти	Кл. Запас на выделе, дес.кбм:сухостоя:стар.	Кл. Запас на выделе, дес.кбм:ре-дин	Кл. Запас на выделе, дес.кбм:единичных дер.	Кл. Запас на выделе, дес.кбм:захламлен.:общий	Кл. Запас на выделе, дес.кбм:захламлен.:лик-вида	Хозяйственные мероприятия
1	2	3	4	5	6	7	8	9	10	11	12	13	14	15	16	17	18	19	20	21	22	23	24
1	1.4	10ЛП	1	28	ЛП	105	28	36	11	4	2	Еслш С2	0.6	34	47.3	47.3							

подлесок: ЛЩ, Р, Ж Средний
Класс пожарной опасности 4
Краснокнижные растения: Страусник обыкновенный, Ландыш майский, Медуница неясная
Рекреационная х-ка: тип ландшафта Закрыт. гориз. сомкн, эстетическая оценка 2, рекреационная оценка Средняя, Устойчивые, проходимость Средняя, просматриваемость Средняя, треб. незначит. регулир. рекреации
Особенности: Объект культ.-ист.насл. Участок леса с редкими видами трав

2	0.6	6Б4ЛП	1	28	Б	105	28	40	11	4	2	Еслш	0.7	25	16.1	9.7							
					ЛП	80	28	28				С2				6.4							

подлесок: ЛЩ, Р, СВД Средний
Класс пожарной опасности 4
Краснокнижные растения: Страусник обыкновенный, Ландыш майский, Медуница неясная
Рекреационная х-ка: тип ландшафта Закрыт. гориз. сомкн, эстетическая оценка 2, рекреационная оценка Средняя, Устойчивые, проходимость Средняя, просматриваемость Средняя, треб. незначит. регулир. рекреации
Особенности: Объект культ.-ист.насл. Участок леса с редкими видами трав

3	1.5	7ЛП3Б+ОС,Д	1	27	ЛП	85	27	28	9	4	1	Сслм	0.7	39	59.7	41.8							
					Б		28	28				В2				17.9							
					ОС			28															
					Д			28															

подлесок: Р, ЛЩ Средний
Класс пожарной опасности 4
Краснокнижные растения: Страусник обыкновенный, Медуница неясная
Рекреационная х-ка: тип ландшафта Закрыт. гориз. сомкн, эстетическая оценка 2, рекреационная оценка Средняя, Устойчивые, проходимость Средняя, просматриваемость Средняя, регулирование рекреации не требуется
Особенности: Объект культ.-ист.насл. Участок леса с редкими видами трав, Состав неоднородный

Яузский лесопарк | Функциональная зона: Рекреационная зона | Квартал 42-4

N выдела	Площадь, га	Состав. Покров, почва, рельеф, особ. выд. Исхожд. Кат. земель: Хар. лесн. культур: Кадастров. оценка	Ярус	Элемент леса	Возраст, лет	Высота, м	Диаметр, см	Кл. бонитета	Тип леса	Полнота	Запас сырораст. Сумм: на 1 га, м³	Кл. Запас на выделе, дес.кбм: общий	по породам	Захламленность: общий	лик-ние	Хозяйственные мероприятия
1	2	3	4	5	6	7	8	9	10	11	12	13	14	15	16	17	18	19	20	21	22	23	24
4	0.8	9ЛП1Б+Д	1	28	ЛП	90	28	32	9	4	1	Еслш	0.7	40	31.6	28.4							
					Б	70		28				С2				3.2							
					Д			28															
		подлесок: ЛЩ, Р Средний Класс пожарной опасности 4 Краснокнижные растения: Страусник обыкновенный, Ландыш майский, Медуница неясная Рекреационная х-ка: тип ландшафта Закрыт. гориз. сомкн, эстетическая оценка 2, рекреационная оценка Средняя, Устойчивые, проходимость Средняя, просматриваемость Средняя, треб. незначит. регулир. рекреации Особенности: Объект культ.-ист.насл. Участок леса с редкими видами трав																						
5	2.3	10Б	1	22	Б	70	22	28	7	3	2	Еслш	0.7	19	42.9	42.9							
												С2											
		подлесок: ЛЩ, Р, Ж Средний Класс пожарной опасности 4 Краснокнижные растения: Страусник обыкновенный, Ландыш майский, Медуница неясная Рекреационная х-ка: тип ландшафта Закрыт. гориз. сомкн, эстетическая оценка 2, рекреационная оценка Средняя, Устойчивые, проходимость Средняя, просматриваемость Средняя, треб. незначит. регулир. рекреации Особенности: Объект культ.-ист.насл. Участок леса с редкими видами трав																						
6	0.2	9ЛП1Б	1	28	ЛП	105	28	32	11	4	2	Еслш	0.7	40	8.1	7.3							
					Б	70		28				С2				0.8							
		подлесок: ЛЩ, Р Средний Класс пожарной опасности 4 Краснокнижные растения: Страусник обыкновенный, Ландыш майский, Медуница неясная Рекреационная х-ка: тип ландшафта Закрыт. гориз. сомкн, эстетическая оценка 2, рекреационная оценка Средняя, Устойчивые, проходимость Средняя, просматриваемость Средняя, треб. незначит. регулир. рекреации Особенности: Объект культ.-ист.насл. Участок леса с редкими видами трав																						

Яузский лесопарк Функциональная зона: Рекреационная зона Квартал 42-4

N выдела	Площадь, га	Состав.Подр.Подл.Покров,почва, рельеф,особ.выд.Происхожд.Кат.земель Хар.лесн. культур Кадастров.оценка	Я Р У С	Высота Яруса	Элемент леса	Возраст	Высота	Диаметр	Кл.Гр.Бонит	Кл.Гр.Бонит	Тип леса ТЛУ	Полнота Сумма пл. сеч.	Запас сырораст. леса, дес.кбм на 1 га	Запас сырораст. леса, дес.кбм общий на выдел	Запас сырораст. леса, дес.кбм по составляющ.	Кл. Запас на выделе, дес.кбм: то: варн: ос: ти	Кл. Запас на выделе, дес.кбм: сухостоя: стар.	Кл. Запас на выделе, дес.кбм: ре-дин	Кл. Запас на выделе, дес.кбм: единичных дер.	Кл. Запас на выделе, дес.кбм: захламлен. общий	Кл. Запас на выделе, дес.кбм: захламлен. лик-вида	Хозяйственные мероприятия
1	2	3	4	5	6	7	8	9	10	11	12	13	14	15	16	17	18	19	20	21	22	23	24
7	0.2	7ЛП3Б	1	28	ЛП	90	28	32	9	4	1	Еслш	0.7	40	9.7	6.8							
					Б	70	28	24				С2				2.9							

подлесок: ЛЩ, Р, Ж Средний
Класс пожарной опасности 4
Краснокнижные растения: Страусник обыкновенный, Ландыш майский, Чистяк весенний, Медуница неясная
Рекреационная х-ка: тип ландшафта Закрыт. гориз. сомкн, эстетическая оценка 2, рекреационная оценка Средняя, Устойчивые, проходимость Средняя, просматриваемость Средняя, треб. незначит. регулир. рекреации
Особенности: Объект культ.-ист.насл. Участок леса с редкими видами трав

8	3.5	10Б+ОС	1	28	Б	70	28	28	7	3	1	Еслш	0.6	22	76.3	76.3						
					ОС							С2										

подлесок: ЛЩ, Р Средний
Класс пожарной опасности 4
Краснокнижные растения: Страусник обыкновенный, Ландыш майский, Чистяк весенний, Медуница неясная
Рекреационная х-ка: тип ландшафта Закрыт. гориз. сомкн, эстетическая оценка 2, рекреационная оценка Средняя, Устойчивые, проходимость Средняя, просматриваемость Средняя, треб. незначит. регулир. рекреации
Особенности: Объект культ.-ист.насл. Участок леса с редкими видами трав

9	1.2	7Б3ОС	1	28	Б	70	28	28	7	3	1	Еслш	0.7	25	29.4	20.6						
					ОС			28				С2				8.8						

подлесок: ЛЩ, Р Средний
Класс пожарной опасности 4
Краснокнижные растения: Страусник обыкновенный, Ландыш майский, Медуница неясная
Рекреационная х-ка: тип ландшафта Закрыт. гориз. сомкн, эстетическая оценка 2, рекреационная оценка Средняя, Устойчивые, проходимость Средняя, просматриваемость Средняя, треб. незначит. регулир. рекреации
Особенности: Объект культ.-ист.насл. Участок леса с редкими видами трав

Яузский лесопарк | Функциональная зона: Рекреационная зона | Квартал 42-4

N выдела	Площадь, га	Состав. Покров, рельеф, исходжд. Хар. лесн. культур. Кадастров. оценка	Подр. почва, особ. выд. Кат. земель	Подл. ре-льеф Про-ис У-ус С-са Яр-ст Ус-та Яр-а	Возраст	Высота	Диаметр	Кл. бон.	Тип леса	Полнота	Запас сырораст. Сумм: на 1 га	Кл. Запас на выделе, дес.кбм: общий по выдел	Запас на выделе, дес.кбм: по породам	Ед. хозяйственные мероприятия: захламленность	Ед. хозяйственные мероприятия: количество	Хозяйственные мероприятия: вид
1	2	3	4	5	6	7	8	9	10	11	12	13	14	15	16	17
10	1.4	9Б1ОС+Д		1	27	Б	70	27	28	7	3	1	Еслш	0.6	21	29.4	26.5
						ОС			28				С2				2.9
						Д			28								
		подлесок: ЛЩ, Р, СВД Средний															
		Класс пожарной опасности 4															
		Краснокнижные растения: Страусник обыкновенный, Ландыш майский, Медуница неясная															
		Рекреационная х-ка: тип ландшафта Закрыт. гориз. сомкн, эстетическая оценка 2, рекреационная оценка Средняя, Устойчивые, проходимость Средняя, просматриваемость Средняя, треб. незначит. регулир. рекреации															
		Особенности: Объект культ.-ист.насл. Участок леса с редкими видами трав															
11	0.2	9Б1ОС		1	22	Б	70	22	16	7	3	2	Еслш	0.7	19	4.4	4
						ОС			16				С2				0.4
		подлесок: ЛЩ, Р Средний															
		Класс пожарной опасности 4															
		Краснокнижные растения: Страусник обыкновенный, Ландыш майский															
		Рекреационная х-ка: тип ландшафта Закрыт. гориз. сомкн, эстетическая оценка 2, рекреационная оценка Средняя, Устойчивые, проходимость Средняя, просматриваемость Средняя, треб. незначит. регулир. рекреации															
		Особенности: Объект культ.-ист.насл. Участок леса с редкими видами трав															
12	1.2	10Б+ОС		1	28	Б	70	28	28	7	3	1	Еслш	0.6	22	26.5	26.5
						ОС							С2				
		подлесок: ЛЩ, Р Средний															
		Класс пожарной опасности 4															
		Краснокнижные растения: Страусник обыкновенный, Ландыш майский, Чистяк весенний, Медуница неясная															
		Рекреационная х-ка: тип ландшафта Закрыт. гориз. сомкн, эстетическая оценка 2, рекреационная оценка Средняя, Устойчивые, проходимость Средняя, просматриваемость Средняя, треб. незначит. регулир. рекреации															
		Особенности: Объект культ.-ист.насл. Участок леса с редкими видами трав															

Яузский лесопарк | Функциональная зона: Рекреационная зона | Квартал 42-4

N выдела	Площадь, га	Состав. Покров, рельеф, исходд. Хар. лесн. культур. Кадастров. оценка	Подр. почва, особ. Кат. земель	Подл. ре-ф, выд. Сомкн.	Я: Пр-ф, Про, С: Яр	Вы-сота	Эле-мент	Воз-ра	Вы-со-та	Ди-ам	Кл. ет	Гр. зр	Бо-ни-те	Тип леса	Полн-ота	Запас сырораст. Сумм: на 1 га пл. сеч.: га	Кл. Запас на выделе, дес.кбм: общий	по	Кл. Запас на выделе, дес.кбм: то: рн	хо-	Запас на выделе, дес.кбм: ва	су-	Запас на выделе, дес.кбм: ре-	еди-	Запас на выделе, дес.кбм: нич-	Запас на выделе, дес.кбм: захламлен.	Хозяйственные мероприятия
1	2	3		4	5	6	7	8	9	10	11	12	13	14	15	16	17	18	19	20	21	22	23	24			
13	1.1	8ЛП2Б+Д		1	28	ЛП	100	28	36	10	4	1	Еслш	0.5	28	32	25.6											
						Б	70	28	32				С2				6.4											
						Д																					
		подлесок: ЛЩ, Р Средний																									
		Класс пожарной опасности 4																									
		Краснокнижные растения: Страусник обыкновенный, Ландыш майский, Медуница неясная																									
		Рекреационная х-ка: тип ландшафта Закрыт. гориз. сомкн, эстетическая оценка 2, рекреационная оценка Средняя, Устойчивые, проходимость Средняя, просматриваемость Средняя, треб. незначит. регулир. рекреации																									
		Особенности: Объект культ.-ист.насл. Участок леса с редкими видами трав																									
14	0.4	10ЛП+ОС,Б		1	28	ЛП	100	28	28	10	4	1	Еслш	0.7	40	14.8	14.8											
						ОС			28				С2															
						Б			28																			
		подлесок: ЛЩ, Р Средний																									
		Класс пожарной опасности 4																									
		Краснокнижные растения: Страусник обыкновенный, Ландыш майский, Медуница неясная																									
		Рекреационная х-ка: тип ландшафта Закрыт. гориз. сомкн, эстетическая оценка 2, рекреационная оценка Средняя, Устойчивые, проходимость Средняя, просматриваемость Средняя, треб. незначит. регулир. рекреации																									
		Особенности: Объект культ.-ист.насл. Участок леса с редкими видами трав																									
15	0.5	5ЛП3Б2Д		1	28	ЛП	100	28	36	10	4	1	Еслш	0.7	40	21.8	10.9											
						Б			36				С2				6.5											
						Д	130		52								4.4											
		подлесок: ЛЩ, Р Средний																									
		Класс пожарной опасности 4																									
		Краснокнижные растения: Страусник обыкновенный, Ландыш майский, Медуница неясная																									
		Рекреационная х-ка: тип ландшафта Закрыт. гориз. сомкн, эстетическая оценка 2, рекреационная оценка Средняя, Устойчивые, проходимость Средняя, просматриваемость Средняя, треб. незначит. регулир. рекреации																									
		Особенности: Объект культ.-ист.насл. Участок леса с редкими видами трав																									

Яузский лесопарк | Функциональная зона: Рекреационная зона | Квартал 42-4

N выдела	Площадь, га	Состав. Покров, почва, рельеф, особ. выд. Исхожд. Хар. лесн. культур: Кадастров. оценка	Ярус	Элемент	Возраст	Высота	Диаметр	Кл. сомкн.	Гр. ет.	Бонитет	Тип леса ТЛУ	Полнота	Запас сырораст. Сумм: на 1 га пл. сечен.:	Кл. Запас на выделе, дес.кбм: общий на выдел	по ярусам: преобл. сост	сухостой: общий	захламленность: общий	лик-ные виды	Хозяйственные мероприятия
1	2	3	4	5	6	7	8	9	10	11	12	13	14	15	16	17	18	19	20	21	22	23	24
16	2.9	9Б1Д+ОС,ЛП,Е	1	22	Б	65	22	20	7	3	2	Еслш	0.7	19	56	50.4							
					Д							С2				5.6							
					ОС																		
					ЛП																		
					Е																		
		подлесок: ЛЩ, Р Средний																					
		Класс пожарной опасности 4																					
		Краснокнижные растения: Страусник обыкновенный, Ландыш майский																					
		Рекреационная х-ка: тип ландшафта Закрыт. гориз. сомкн, эстетическая оценка 2, рекреационная оценка Средняя, Устойчивые, проходимость Средняя, просматриваемость Средняя, треб. незначит. регулир. рекреации																					
		Особенности: Объект культ.-ист.насл. Участок леса с редкими видами трав																					
17	0.7	7Б3ЛП	1	28	Б	70	28	28	7	3	1	Еслш	0.7	25	17.5	12.3							
					ЛП	95		32				С2				5.2							
		подлесок: ЛЩ, Р Средний																					
		Класс пожарной опасности 4																					
		Краснокнижные растения: Страусник обыкновенный, Ландыш майский																					
		Рекреационная х-ка: тип ландшафта Закрыт. гориз. сомкн, эстетическая оценка 2, рекреационная оценка Средняя, Устойчивые, проходимость Средняя, просматриваемость Средняя, треб. незначит. регулир. рекреации																					
		Особенности: Объект культ.-ист.насл. Участок леса с редкими видами трав																					
18	0.8	9ЛП1Б	1	28	ЛП	95	28	32	10	4	1	Еслш	0.6	34	27.8	25							
					Б	70	28	28				С2				2.8							
		подлесок: ЛЩ, Р, Ж Средний																					
		Класс пожарной опасности 4																					
		Краснокнижные растения: Страусник обыкновенный, Ландыш майский																					
		Рекреационная х-ка: тип ландшафта Закрыт. гориз. сомкн, эстетическая оценка 2, рекреационная оценка Средняя, Устойчивые, проходимость Средняя, просматриваемость Средняя, треб. незначит. регулир. рекреации																					
		Особенности: Объект культ.-ист.насл. Участок леса с редкими видами трав																					

Яузский лесопарк | Функциональная зона: Рекреационная зона | Квартал 42-4

N выдела	Площадь, га	Состав. Подр. Подл. Покров, почва, рельеф, особ. выд. Хар. лесн. культур. Кадастров. оценка	Ярус	Высота, м	Элемент леса	Возраст, лет	Диаметр, см	Класс бонитета	Тип леса	Полнота	Запас сырораст. леса, дес.кбм/га	Кл. ТЛУ	Запас на выделе, дес.кбм: Сумм. на 1 га	Запас на выделе, дес.кбм: общий по выдел	Запас на выделе, дес.кбм: по сост. на 1 га	Запас на выделе, дес.кбм: по сост. на общий	Захламленность: древ.	Захламленность: кол-во	Хозяйственные мероприятия: общий	Хозяйственные мероприятия: лик. вида
19	2.6	10Б+ЛП,ОС,Д	1	27	Б	70	27	28	7	3	1	Еслш	0.7	24	61.8	61.8				
					ЛП			28				С2								
					ОС			28												
					Д			28												
		подлесок: ЛЩ, Р, Ж Средний																		
		Класс пожарной опасности 4																		
		Краснокнижные растения: Страусник обыкновенный, Ландыш майский																		
		Рекреационная х-ка: тип ландшафта Закрыт. гориз. сомкн, эстетическая оценка 2, рекреационная оценка Средняя, Устойчивые, проходимость Средняя, просматриваемость Средняя, треб. незначит. регулир. рекреации																		
		Особенности: Объект культ.-ист.насл. Участок леса с редкими видами трав																		
20	0.7	10ЛП+Б,ОС	1	28	ЛП	85	28	32	9	4	1	Еслш	0.6	34	22.2	22.2				
					Б			32				С2								
					ОС			32												
		подлесок: МЛ, Р Средний																		
		Класс пожарной опасности 4																		
		Краснокнижные растения: Страусник обыкновенный, Ландыш майский																		
		Рекреационная х-ка: тип ландшафта Закрыт. гориз. сомкн, эстетическая оценка 2, рекреационная оценка Средняя, Устойчивые, проходимость Средняя, просматриваемость Средняя, треб. незначит. регулир. рекреации																		
		Особенности: Полнота неравномерная, Объект культ.-ист.насл. Участок леса с редкими видами трав																		
21	0.9	6ЛП2КЛ2Д	1	18	ЛП	50	18	16	5	2	2	Еслш	0.5	15	12.9	7.7				
					КЛ		18	16				С2				2.6				
					Д		20	16								2.6				
		Единичные деревья																		
		10Б		27	Б	70	27	24						1.8				1.6		
		подлесок: ЛЩ, Р Средний																		
		Класс пожарной опасности 4																		
		Краснокнижные растения: Страусник обыкновенный, Ландыш майский																		
		Рекреационная х-ка: тип ландшафта Закрыт. гориз. сомкн, эстетическая оценка 2, рекреационная оценка Средняя, Устойчивые, проходимость Средняя, просматриваемость Средняя, треб. незначит. регулир. рекреации																		
		Особенности: Полнота неравномерная, Объект культ.-ист.насл. Участок леса с редкими видами трав																		

Яузский лесопарк | Функциональная зона: Рекреационная зона | Квартал 42-4

N выдела	Площадь, га	Состав. Покров, рельеф, исхожд. Хар. лесн. культур. Кадастров. оценка	Подр. почва, особ. Кат. земель	Подл. выд.	Я: Пре- обл. ТЛУ	Вы- сота, м	Элемент леса	Воз- раст, лет	Вы- сота, м	Диаметр, см	Кл. бонитета	Гр. полноты	Тип леса	Полнота	Запас сырораст. леса, дес.кбм	Кл. ота	Запас на выделе, дес.кбм					Хозяйственные мероприятия
																	Сумм.	общий	по породам	состояние	захламленность	
1	2	3	4	5	6	7	8	9	10	11	12	13	14	15	16	17	18	19	20	21	22	23
22	0.1	Канава мелиоратив.																				
														-								
		Класс пожарной опасности 5 Земли линейного протяжения: ширина 2.0 м, протяженность 0.51 км																				
23	0.4	Просеки квартальные																				
														-								
		Класс пожарной опасности 5 Земли линейного протяжения: ширина 4.0 м, протяженность 1.04 км																				
		Итого по категории																				
	25.7														649					2		
		По составляющим породам																				
															Е							
															Д	13						
															КЛ	3						
															Б	372						
															ОС	12						
															ЛП	249						
		Итого по кварталу																				
	25.7														649					2		
		По составляющим породам																				
															Е							
															Д	13						
															КЛ	3						
															Б	372						
															ОС	12						
															ЛП	249						

Отметка об изменениях после лесоустройства

N выдела	Площадь выдела	Наименование выполненного мероприятия, иного воздействия; изменение качества земли; хозяйства	Год проведения (возд.)	Объемные показатели мероприятия, га, м3	Подпись лица произведшего запись	N выдела	Площадь выдела	Наименование выполненного мероприятия, иного воздействия; изменение качества земли; хозяйства	Год проведения (возд.)	Объемные показатели мероприятия, га, м3	Подпись лица произведшего запись

Яузский лесопарк — Функциональная зона: Рекреационная зона — Квартал 43-1

N выдела	Площадь, га	Состав. Покров, льеф, исхожд. Хар.лесн. культур: Кадастров.оценка	Подр. почва, особ.выд. Кат.земель:	Подл.: Пре-: Уста: Яру: усо: а	Возраст	Высота	Диаметр	Кл.бон.	Гр.поч.	Бонитет	Тип леса ТЛУ	Полнота	Запас сырораст. леса, дес.кбм: Сумм: на 1 га:	Кл. возр.	Запас на выделе, дес.кбм: общий	по породам	Захламленность: общий	лик-	Хозяйственные мероприятия: вида
1	0.8	10Б		1 27		Б	80	27	32	8	4	1	Сслм В2	0.7	24	18.5	18.5			
		подрост: 8Е2Д (30) 6 м, 2 тыс.шт/га, благонадежный подлесок: Р, ЛЩ Средний Класс пожарной опасности 4 Краснокнижные растения: Страусник обыкновенный, Медуница неясная Рекреационная х-ка: тип ландшафта Закрыт. гориз. сомкн, эстетическая оценка 2, рекреационная оценка Средняя, Устойчивые, проходимость Средняя, просматриваемость Средняя, регулирование рекреации не требуется																		
2	2.2	3Б3ЛП2Е2Е+Д		1 26		Б	100	27	44	10	4	2	Сслм В2	0.5	16	34.7	10.4			
						ЛП	70	26	28								10.5			
						Е	60	24	24								6.9			
						Е	80	26	40								6.9			
						Д														
		подрост: 10Е (15) 4 м, 1 тыс.шт/га, благонадежный подлесок: Р, ЛЩ Средний Класс пожарной опасности 4 Краснокнижные растения: Страусник обыкновенный, Медуница неясная Рекреационная х-ка: тип ландшафта Закрыт. гориз. сомкн, эстетическая оценка 2, рекреационная оценка Средняя, Устойчивые, проходимость Средняя, просматриваемость Средняя, регулирование рекреации не требуется																		
3	1.8	Культуры лесные 9С1Б+Е		1 26		С	85	26	36	5	3	1	Сслм В2	0.7	30	53.9	48.5			
						Б		26	32								5.4			
						Е			32											
		подрост: 10Е (30) 6 м, 2 тыс.шт/га, благонадежный подлесок: Р, ЛЩ Средний Класс пожарной опасности 3 Культуры: год создания л/к 1935, состояние Удовлетворительные Краснокнижные растения: Страусник обыкновенный, Медуница неясная Рекреационная х-ка: тип ландшафта Закрыт. гориз. сомкн, эстетическая оценка 2, рекреационная оценка Средняя, Устойчивые, проходимость Средняя, просматриваемость Средняя, регулирование рекреации не требуется																		

Яузский лесопарк | Функциональная зона: Рекреационная зона | Квартал 43-1

N выдела	Площадь, га	Состав. Покров, рельеф, исходж. Хар. лесн. культур. Кадастров. оценка	Подр. почва, особ. Кат. земель: ус а	Подл. ре-льеф выд. Яр ст	Я: Р: У: С: та	Вы-сота	Элемент	Возраст	Вы-сота	Диаметр	Кл. бон.	Гр. тех.	Бон.	Тип леса ТЛУ	Полнота	Запас сырораст. Сумм: на 1 га	Кл. Запас на выделе, дес.кбм: то: общий	Запас на выделе, дес.кбм: то: по породам	Захламленность: общий	Захламленность: лик-ных	Хозяйственные мероприятия: вида
1	2	3	4	5	6	7	8	9	10	11	12	13	14	15	16	17	18	19	20	21	22	23	24
4	0.2	6Е4Б+ЛП		1	25	Е	80	25	32	4	2	1	Сслм	0.6	30	6.4	3.8						
						Б	80	25	40				В2				2.6						
						ЛП																	
		подлесок: Р, ЛЩ Средний																					
		Класс пожарной опасности 3																					
		Краснокнижные растения: Страусник обыкновенный																					
		Рекреационная х-ка: тип ландшафта Закрыт. гориз. сомкн, эстетическая оценка 2, рекреационная оценка Средняя, Устойчивые, проходимость Средняя, просматриваемость Средняя, регулирование рекреации не требуется																					
5	0.5	8Б1ЛП1Д+ОС		1	24	Б	60	24	24	6	2	1	Сслм	0.7	21	9.6	7.6						
						ЛП		23	24				В2				1						
						Д		23	28								1						
						ОС			28														
		подлесок: Р, ЛЩ Средний																					
		Класс пожарной опасности 4																					
		Краснокнижные растения: Страусник обыкновенный																					
		Рекреационная х-ка: тип ландшафта Закрыт. гориз. сомкн, эстетическая оценка 2, рекреационная оценка Средняя, Устойчивые, проходимость Средняя, просматриваемость Средняя, регулирование рекреации не требуется																					
6	0.8	Культуры лесные																					
		9С1Б		1	26	С	85	26	40	5	3	1	Сслм	0.7	30	23.4	21.1						
						Б		26	32				В2				2.3						
		подрост: 10Е (30) 6 м, 2 тыс.шт/га, благонадежный																					
		подлесок: Р, ЛЩ Средний																					
		Класс пожарной опасности 3																					
		Культуры: год создания л/к 1935, состояние Удовлетворительные																					
		Краснокнижные растения: Страусник обыкновенный																					
		Рекреационная х-ка: тип ландшафта Закрыт. гориз. сомкн, эстетическая оценка 2, рекреационная оценка Средняя, Устойчивые, проходимость Средняя, просматриваемость Средняя, регулирование рекреации не требуется																					

N выдела	Площадь, га	Состав.Подр.Подл.Покров,почва, рельеф,особ.выд.Про исхожд.Кат.земель Хар.лесн. культур Кадастров.оценка	Я Р У С	Высота Яруса	Элемент леса	Возраст	Высота	Диаметр	Кл.Гр.Бонит	Кл.Гр.Бонит	Тип леса ТЛУ	Полнота Сумма пл. сеч.	Запас сырораст. леса, дес.кбм на 1 га	Запас сырораст. леса, дес.кбм общий на выдел	Запас сырораст. леса, дес.кбм по составляющ	Кл. Запас на выделе, дес.кбм: то: вар: ос: ти	Кл. Запас на выделе, дес.кбм: сухостоя: стар.	Кл. Запас на выделе, дес.кбм: ре- дин	Кл. Запас на выделе, дес.кбм: единичных дер.	Кл. Запас на выделе, дес.кбм: захламлен. общий	Кл. Запас на выделе, дес.кбм: захламлен. лик-вида	Хозяйственные мероприятия
1	2	3	4	5	6	7	8	9	10	11	12	13	14	15	16	17	18	19	20	21	22	23	24
7	0.2	6Б2Е2С	1	27	Б	80	27	32	8	4	1	Сслм	0.7	24	4.9	2.9							
					Е	80	26	40				В2				1							
					С	90	27	40								1							

подрост: 10Е (30) 6 м, 2 тыс.шт/га, благонадежный
подлесок: Р, ЛЩ Средний
Класс пожарной опасности 4
Краснокнижные растения: Страусник обыкновенный
Рекреационная х-ка: тип ландшафта Закрыт. гориз. сомкн, эстетическая оценка 2, рекреационная оценка Средняя, Устойчивые, проходимость Средняя, просматриваемость Средняя, регулирование рекреации не требуется

8	0.3	7ЛП3Б+КЛ	1	26	ЛП	80	26	32	8	4	1	Сслм	0.7	38	12.7	8.9						
					Б		27	32				В2				3.8						
					КЛ																	

подлесок: Р, ЛЩ Средний
Класс пожарной опасности 4
Краснокнижные растения: Страусник обыкновенный, Медуница неясная
Рекреационная х-ка: тип ландшафта Закрыт. гориз. сомкн, эстетическая оценка 2, рекреационная оценка Средняя, Устойчивые, проходимость Средняя, просматриваемость Средняя, регулирование рекреации не требуется

9	6.6	8Б2ЛП	1	27	Б	80	27	36	8	4	1	Сслм	0.7	24	158	126.4						
					ЛП		25	28				В2				31.6						

подрост: 10Е (30) 6 м, 2 тыс.шт/га, благонадежный
подлесок: Р, ЛЩ Средний
Класс пожарной опасности 4
Краснокнижные растения: Страусник обыкновенный, Медуница неясная
Рекреационная х-ка: тип ландшафта Закрыт. гориз. сомкн, эстетическая оценка 2, рекреационная оценка Средняя, Устойчивые, проходимость Средняя, просматриваемость Средняя, регулирование рекреации не требуется

10	1.5	7Б3ЛП	1	27	Б	100	28	36	10	4	1	Сслм	0.5	18	27.8	19.5						
					ЛП	80	26	32				В2				8.3						

подлесок: Р,ЛЩ Средний
Класс пожарной опасности 4
Краснокнижные растения: Страусник обыкновенный, Медуница неясная
Рекреационная х-ка: тип ландшафта Закрыт. гориз. сомкн, эстетическая оценка 2, рекреационная оценка Средняя, Устойчивые, проходимость Средняя, просматриваемость Средняя, регулирование рекреации не требуется

Яузский лесопарк | Функциональная зона: Рекреационная зона | Квартал 43-1

N выдела	Площадь, га	Состав.Подр.Подл.: Покров,почва, рельеф,особ.выд.Прод.Хар.лесн. культур: Кадастров.оценка	Ярус	Возраст	Элемент леса	Высота	Диаметр	Кл.Бон.	Тип леса	Полнота	Запас сырораст. леса, дес.кбм: Сумм. на 1 га	Кл. Запас на выделе, дес.кбм: общий на выдел	по сост	рн:хозяйствующ	ередин. стар.	Запасленник.: общий	лик-нич-ных дер.	Хозяйственные мероприятия: вид
11	0.8	2Д2ЛП2ОС2Б2Е	1	24	Д	50	23	28	3	2	1А	Сслм	0.3	10	7.8	1.6			
					ЛП		24	24				В2				1.6			
					ОС		24	24								1.6			
					Б		25	24								1.6			
					Е		23	24								1.4			
		подлесок: Р, ЛЩ Средний																	
		Класс пожарной опасности 3																	
		Краснокнижные растения: Страусник обыкновенный																	
		Рекреационная х-ка: тип ландшафта П/открыт рав. разм., эстетическая оценка 2, рекреационная оценка Средняя, Устойчивые, проходимость Средняя, просматриваемость Средняя, регулирование рекреации не требуется																	
		Особенности: Состав неоднородный																	
12	3.5	8Б1Е1ЛП	1	27	Б	100	28	44	10	4	1	Сслм	0.6	21	73.2	58.6	3.5	3.5	
					Е	60	23	24				В2				7.3			
					ЛП	60	24	24								7.3			
		подрост: 10Е (25) 5 м, 1 тыс.шт/га, благонадежный																	
		подлесок: Р, ЛЩ, МЛ Густой																	
		Класс пожарной опасности 4																	
		Краснокнижные растения: Страусник обыкновенный																	
		Рекреационная х-ка: тип ландшафта Закрыт. гориз. сомкн, эстетическая оценка 2, рекреационная оценка Средняя, Устойчивые, проходимость Средняя, просматриваемость Средняя, регулирование рекреации не требуется																	
13	0.7	6ЛП2Б2Е	1	27	ЛП	90	27	40	9	4	1	Сслм	0.3	16	10.9	6.5	0.7	0.7	Выбор.санрубка
					Б	100	27	40				В2				2.2			
					Е	100	26	44								2.2			
		подрост: 6Е4Д (15) 2 м, 1 тыс.шт/га, благонадежный																	
		подлесок: Р, ЛЩ Средний																	
		Класс пожарной опасности 4																	
		Краснокнижные растения: Страусник обыкновенный																	
		Рекреационная х-ка: тип ландшафта Закрыт. гориз. сомкн, эстетическая оценка 2, рекреационная оценка Средняя, Устойчивые, проходимость Средняя, просматриваемость Средняя, регулирование рекреации не требуется																	

Яузский лесопарк Функциональная зона: Рекреационная зона Квартал 43-1

N вы-де-ла	Пло-щадь, га	Состав.Подр.Подл.Покров,почва, ре-льеф,особ.выд.Про-исхожд.Кат.земель Хар.лесн. культур Кадастров.оценка	Я Р У С	Вы-со-та Яр ус а	Эле-мент ле-са	Воз ра ст	Вы-со-та	Ди ам ет р	Кл.Гр.Бо ва зр ас та	Кл.Гр.Бо ва зр ас та	Кл.Гр.Бо ни те т	Тип леса ТЛУ	Полн ота Сумм а пл. сеч.	Запас сырораст. леса, дес.кбм на 1 га	Запас сырораст. леса, дес.кбм общий на выдел	Запас сырораст. леса, дес.кбм по соста вляющ	Кл. Запас на выделе, дес.кбм: то ва рн ос ти	Кл. Запас на выделе, дес.кбм: су хо стоя стар.	Кл. Запас на выделе, дес.кбм: ре дин	Кл. Запас на выделе, дес.кбм: еди ных дер.	Кл. Запас на выделе, дес.кбм: захламлен. общий	Кл. Запас на выделе, дес.кбм: захламлен. лик вида	Хозяйственные мероприятия
1	2	3	4	5	6	7	8	9	10	11	12	13	14	15	16	17	18	19	20	21	22	23	24
14	4.0	10Б+Д	1	25	Б Д	70	25	28 28	7	3	1	Сслм В2	0.7	22	87.8	87.8							

подрост: 10Е (15) 4 м, 1 тыс.шт/га, благонадежный
подлесок: Р, ЛЩ Средний
Класс пожарной опасности 4
Краснокнижные растения: Страусник обыкновенный, Медуница неясная
Рекреационная х-ка: тип ландшафта Закрыт. гориз. сомкн, эстетическая оценка 2, рекреационная оценка Средняя, Устойчивые, проходимость Средняя, просматриваемость Средняя, регулирование рекреации не требуется

15	1.9	10Б+ЛП,Е	1	25	Б ЛП Е	80	25	32	8	4	2	Сслм В2	0.6	19	35.6	35.6							

подрост: 10Е (30) 5 м, 2 тыс.шт/га, благонадежный
подлесок: Р, ЛЩ Средний
Класс пожарной опасности 4
Краснокнижные растения: Страусник обыкновенный, Медуница неясная
Рекреационная х-ка: тип ландшафта Закрыт. гориз. сомкн, эстетическая оценка 2, рекреационная оценка Средняя, Устойчивые, проходимость Средняя, просматриваемость Средняя, регулирование рекреации не требуется

16	0.4	10Б+Е	1	23	Б Е	90	23	24	9	4	3	Прчб С4	0.3	9	3.7	3.7		0.2					

подрост: 10Е (10) 3 м, 1 тыс.шт/га, благонадежный
подлесок: ЛЩ, Р Средний
Класс пожарной опасности 5
Краснокнижные растения: Страусник обыкновенный
Рекреационная х-ка: тип ландшафта Закрыт. гориз. сомкн, эстетическая оценка 1, рекреационная оценка Средняя, Устойчивые, проходимость Средняя, просматриваемость Средняя, регулирование рекреации не требуется
Особенности: Полнота неравномерная

Яузский лесопарк — Функциональная зона: Рекреационная зона — Квартал 43-1

N выдела	Площадь, га	Состав. Покров, рельеф, исхожд. Хар.лесн. культур: Кадастров.оценка	Подр. почва, особ.выд. Кат.земель:	Подл.: Про:	Я: У: С:	Вы- сота	Элемент	Возр.	Вы- сота	Диам.	Кл.сом.	Гр.вод.	Бон.	Тип леса ТЛУ	Полнота	Запас сырораст. леса, дес.кбм: Сумм. на 1 га пл. сеч.:	Кл. Запас на выделе, дес.кбм: общий	по породам	Запас хлам.	Рекомендуемые хозяйственные мероприятия: общий	лик.	мероприятия вида
1	2	3	4	5	6	7	8	9	10	11	12	13	14	15	16	17	18	19	20	21	22	23	24
17	0.4	9Б1С		1	26	Б	80	26	32	8	4	1	Сслм	0.6	20	8.3	7.5						
						С	80	26	40				В2				0.8						
		подрост: 10Е (30) 6 м, 2 тыс.шт/га, благонадежный																					
		подлесок: Р, ЛЩ Средний																					
		Класс пожарной опасности 4																					
		Краснокнижные растения: Страусник обыкновенный																					
		Рекреационная х-ка: тип ландшафта Закрыт. гориз. сомкн, эстетическая оценка 2, рекреационная оценка Средняя, Устойчивые, проходимость Средняя, просматриваемость Средняя, регулирование рекреации не требуется																					
18	0.4	10Б		1	27	Б	80	27	32	8	4	1	Сслм	0.3	10	3.9	3.9						
													В2										
		подрост: 10Е (20) 3 м, 2 тыс.шт/га, благонадежный																					
		подлесок: Р, ЛЩ Средний																					
		Класс пожарной опасности 4																					
		Краснокнижные растения: Страусник обыкновенный, Чина весенняя																					
		Рекреационная х-ка: тип ландшафта Закрыт. гориз. сомкн, эстетическая оценка 2, рекреационная оценка Средняя, Устойчивые, проходимость Средняя, просматриваемость Средняя, регулирование рекреации не требуется																					
19	0.5	6ЛП1Е3Б		1	24	ЛП	60	24	24	6	2	1	Сслм	0.5	24	12.4	7.5						
						Е	60	23	24				В2				1.2						
						Б	80	25	32								3.7						
		подрост: 10Е (25) 4 м, 2 тыс.шт/га, благонадежный																					
		подлесок: Р, ЛЩ Средний																					
		Класс пожарной опасности 4																					
		Краснокнижные растения: Страусник обыкновенный, Чина весенняя																					
		Рекреационная х-ка: тип ландшафта Закрыт. гориз. сомкн, эстетическая оценка 2, рекреационная оценка Средняя, Устойчивые, проходимость Средняя, просматриваемость Средняя, регулирование рекреации не требуется																					
20	0.1	Канава мелиоратив.																					
																	-						
		Класс пожарной опасности 5																					
		Земли линейного протяжения: ширина 2.0 м, протяженность 0.57 км																					

Яузский лесопарк | Функциональная зона: Рекреационная зона | Квартал 43-1

N выдела	Площадь, га	Состав. Покров, рельеф, Характ. лесн. культур, Кадастров. оценка	Подр. почва, особ. выд., исхожд., Кат. земель, Хар.	Подл. Про, Сер, Яр, Ус, а	Элемент	Возр.	Выс.	Диам.	Кл. сост.	Гр. стоя.	Бон.	Тип леса, ТЛУ	Полнота	Запас сырораст. леса, дес.кбм: Сумм: на 1 га пл: сеч.:	Кл. то:	Запас на выделе, дес.кбм: общий	по породам	Запас захламлен.: общий	лик-	Хозяйственные мероприятия вида
1	2	3	4	5	6	7	8	9	10	11	12	13	14	15	16	17	18	19	20	21
21	0.2	Просеки квартальные												-						
		Класс пожарной опасности 5 Земли линейного протяжения: ширина 4.0 м, протяженность 0.50 км																		
		Итого по категории																		
	27.7														594		4		4	
		По составляющим породам																		
															С	71				
															Е	31				
															Д	3				
															КЛ					
															Б	404				
															ОС	2				
															ЛП	83				
		Итого по кварталу																		
	27.7														594		4		4	
		По составляющим породам																		
															С	71				
															Е	31				
															Д	3				
															КЛ					
															Б	404				
															ОС	2				
															ЛП	83				

Отметка об изменениях после лесоустройства

N выдела	Площадь выдела	Наименование выполненного мероприятия, иного воздействия; изменение качества земли; хозяйства	Год проведения (возраст)	Объемные показатели мероприятия, га, м3	Подпись лица произведшего запись	N выдела	Площадь выдела	Наименование выполненного мероприятия, иного воздействия; изменение качества земли; хозяйства	Год проведения (возраст)	Объемные показатели мероприятия, га, м3	Подпись лица произведшего запись

N выдела	Площадь, га	Состав.Подр.Подл.Покров,почва, рельеф,особ.выд.Про исхожд.Кат.земель:Хар.лесн. культур:Кадастров.оценка	Я:Р:У:С:Я:у:а	Выс-та ярус	Элемент леса	Воз:ра:ст	Вы-:со-:та	Диаметр	Кл.Гр.Бонитета	Тип леса ТЛУ	Полнота	Запас сырораст. леса, дес.кбм: Сумм: на 1 га	Кл. Запас на выделе, дес.кбм: общий:по:на выдел	то:вар:состо:ти	су-хостоя:стар.	ре-дин	еди-нич-ных дер.	захламлен.: общий	лик-вида	Хозяйственные мероприятия
1	2	3	4	5	6	7	8	9	10	11	12	13	14	15	16	17	18	19	20	21	22	23	24
1	0.4	5Д3Б2Е	1	23	Д	60	22	28	3	2	1	Сслм	0.6	20	8.9	4.4		0.22			0.22		
					Б		24	24				В2				2.7							
					Е		23	24								1.8							
		Единичные деревья																					
		8Б2Е		27	Б	100	27	40						3						1			
					Е	120	27	40												0.3			
		подлесок: Р, ЛЩ Средний																					
		Класс пожарной опасности 3																					
		Краснокнижные растения: Страусник обыкновенный																					
		Рекреационная х-ка: тип ландшафта Закрыт. гориз. сомкн, эстетическая оценка 2, рекреационная оценка Средняя, Устойчивые, проходимость Средняя, просматриваемость Средняя, регулирование рекреации не требуется																					
2	1.2	10Е+Б	1	28	Е	120	28	40	6	4	2	Сслм	0.3	18	20.9	20.9							
					Б			40				В2											
		5Д3Б2ЛП	2	23	Д	60	22	28					0.3	10	11.6	5.8							
					Б		24	24								3.5							
					ЛП		24	24								2.3							
		подлесок: Р, ЛЩ Средний																					
		Класс пожарной опасности 3																					
		Краснокнижные растения: Страусник обыкновенный, Медуница неясная																					
		Рекреационная х-ка: тип ландшафта Закрыт. гориз. сомкн, эстетическая оценка 2, рекреационная оценка Средняя, Устойчивые, проходимость Средняя, просматриваемость Средняя, регулирование рекреации не требуется																					
		Особенности: Объект культ.-ист.насл. "Старый ельник"																					

Яузский лесопарк — Функциональная зона: Рекреационная зона — Квартал 43-2

N выдела	Площадь, га	Состав. Покров, рельеф, Хар. лесн. культур, Кадастров. оценка	Ярус	Возраст	Элемент леса	Высота, м	Диаметр, см	Класс бонитета	Тип леса	Полнота	Запас сырораст. леса, куб.м/га	Кл. ТЛУ	Запас на выделе, куб.м: общий	по породам	Средний прирост, куб.м/га	Ликвидный запас, куб.м	Мероприятия
1	2	3	4	5	6	7	8	9	10	11	12	13	14	15	16	17	18	19	20	21	22	23	24
3	1.2	7Е3Е+Б,ЛП,Д	1	26	Е	120	28	36	6	4	2	Сслм	0.5	27	31.6	22.1	0.6		0.6				
					Е	60	23	24				В2				9.5							
					Б																		
					ЛП																		
					Д																		
		подрост: 10Е (30) 6 м, 2 тыс.шт/га, благонадежный подлесок: Р, ЛЩ Средний Класс пожарной опасности 3 Краснокнижные растения: Страусник обыкновенный, Ландыш майский, Медуница неясная Рекреационная х-ка: тип ландшафта Закрыт. гориз. сомкн, эстетическая оценка 2, рекреационная оценка Средняя, Устойчивые, проходимость Средняя, просматриваемость Средняя, регулирование рекреации не требуется Особенности: Объект культ.-ист.насл. "Старый ельник"																						
4	0.6	7Е3Б	1	26	Е	100	26	40	5	3	2	Сслм	0.3	16	10.4	7.3	1		1				Выбор.санрубка
					Б	100	27	40				В2				3.1							
		10ЛП	2	13	ЛП	40	13	10					0.3	5	3.2	3.2							
		подлесок: Р, ЛЩ, МЛ Густой Класс пожарной опасности 3 Краснокнижные растения: Страусник обыкновенный Рекреационная х-ка: тип ландшафта Закрыт. вертик.сомкн, эстетическая оценка 2, рекреационная оценка Средняя, Устойчивые, проходимость Хорошая, просматриваемость Хорошая, треб. незначит. регулир. рекреации Особенности: Полнота неравномерная, Объект культ.-ист.насл. "Старый ельник"																						
5	0.1	10Е+Б	1	28	Е	120	28	40	6	4	2	Сслм	0.6	36	4.6	4.6							
					Б	100	28	44				В2											
		подрост: 10Е (30) 6 м, 2 тыс.шт/га, благонадежный подлесок: Р, ЛЩ Средний Класс пожарной опасности 3 Краснокнижные растения: Страусник обыкновенный Рекреационная х-ка: тип ландшафта Закрыт. гориз. сомкн, эстетическая оценка 2, рекреационная оценка Средняя, Устойчивые, проходимость Средняя, просматриваемость Средняя, регулирование рекреации не требуется Особенности: Объект культ.-ист.насл. "Старый ельник"																						

Яузский лесопарк — Функциональная зона: Рекреационная зона — Квартал 43-2

N выдела	Площадь, га	Состав. Покров, почва, рельеф, особ. выд. Исхожд. Кат. земель: Хар. лесн. культур: Кадастров. оценка	Ярус	Элемент леса	Возраст, лет	Высота, м	Диаметр, см	Кл. бонитета	Гр. возобн.	Тип леса	Полнота	Запас сырораст. леса, дес.кбм: Сумм. на 1 га	Кл. Запас на выделе, дес.кбм: общий на выдел	по сост	рн:хо- ствующ	ди-намич. стар.	Захламленность: общий	Захламленность: лик-вида	Хозяйственные мероприятия
1	2	3	4	5	6	7	8	9	10	11	12	13	14	15	16	17	18	19	20
6	2.3	4Е3ЛП2Б1Д	1	29	Е	120	27	40	6	4	2	Сслм	0.6	39	90.9	36.3			
					ЛП	100	27	40				В2				27.3			
					Б	28	40									18.2			
					Д		25	60								9.1			
		подрост: 10Д (15) 3 м, 1 тыс.шт/га, благонадежный																	
		подлесок: Р, ЛЩ Средний																	
		Класс пожарной опасности 3																	
		Краснокнижные растения: Страусник обыкновенный																	
		Рекреационная х-ка: тип ландшафта Закрыт. гориз. сомкн, эстетическая оценка 2, рекреационная оценка Средняя, Устойчивые, проходимость Средняя, просматриваемость Средняя, регулирование рекреации не требуется																	
7	2.4	7Д2Б1ЛП	1	23	Д	65	23	28	4	2	1	Сслм	0.7	24	58.2	40.8			
					Б		24	24				В2				11.6			
					ЛП		24	24								5.8			
		подлесок: Р, ЛЩ Средний																	
		Класс пожарной опасности 3																	
		Краснокнижные растения: Страусник обыкновенный, Медуница неясная																	
		Рекреационная х-ка: тип ландшафта Закрыт. гориз. сомкн, эстетическая оценка 2, рекреационная оценка Средняя, Устойчивые, проходимость Средняя, просматриваемость Средняя, регулирование рекреации не требуется																	
8	1.4	9Б1Д	1	24	Б	60	24	24	6	2	1	Сслм	0.7	21	29.7	26.7			
					Д		22	28				В2				3			
		подрост: 10Е (25) 6 м, 2 тыс.шт/га, благонадежный																	
		подлесок: Р, ЛЩ Средний																	
		Класс пожарной опасности 4																	
		Краснокнижные растения: Страусник обыкновенный																	
		Рекреационная х-ка: тип ландшафта Закрыт. гориз. сомкн, эстетическая оценка 2, рекреационная оценка Средняя, Устойчивые, проходимость Средняя, просматриваемость Средняя, регулирование рекреации не требуется																	

Яузский лесопарк | Функциональная зона: Рекреационная зона | Квартал 43-2

N выдела	Площадь, га	Состав. Покров, рельеф, исходд. Хар. лесн. культур. Кадастров. оценка	Ярус	Высота, м	Элемент леса	Возраст, лет	Высота, м	Диаметр, см	Класс бонитета	Тип леса	Полнота	Запас сырораст. леса, дес.кбм	Кл. Запас на выделе, дес.кбм: Сумм. на 1 га	общий по выдел	на 1 га: сосна	ос	стоя	дин	Захламленность: общий	лик-	Хозяйственные мероприятия: нич- ных	еди- ничн. дер.	вида
1	2	3	4	5	6	7	8	9	10	11	12	13	14	15	16	17	18	19	20	21	22	23	24
9	1.4	6ЛП3ЛП1Е	1	27	ЛП	100	27	44	10	4	2	Сслм	0.6	33	44.9	26.9		0.7			0.7		
					ЛП	70	26	28				В2				13.5							
					Е	120	26	40								4.5							
		подлесок: Р, ЛЩ Средний																					
		Класс пожарной опасности 4																					
		Краснокнижные растения: Страусник обыкновенный, Медуница неясная																					
		Рекреационная х-ка: тип ландшафта Закрыт. гориз. сомкн, эстетическая оценка 2, рекреационная оценка Средняя, Устойчивые, проходимость Средняя, просматриваемость Средняя, регулирование рекреации не требуется																					
10	1.2	7Е3Е+Б	1	24	Е	60	22	24	3	2	1	Сслм	0.6	27	32.5	22.7							
					Е	120	27	40				В2				9.8							
					Б																		
		подрост: 10Е (30) 6 м, 2 тыс.шт/га, благонадежный																					
		подлесок: Р, ЛЩ Средний																					
		Класс пожарной опасности 3																					
		Краснокнижные растения: Страусник обыкновенный, Медуница неясная																					
		Рекреационная х-ка: тип ландшафта Закрыт. гориз. сомкн, эстетическая оценка 2, рекреационная оценка Средняя, Устойчивые, проходимость Средняя, просматриваемость Средняя, регулирование рекреации не требуется																					
11	2.4	8Е2Б	1	24	Е	60	24	24	3	2	1А	Сслм	0.8	38	91.3	73							
					Б		24	24				В2				18.3							
		Единичные деревья																					
		10Е		28	Е	120	28	40						2							4.8		
		подрост: 10Е (10) 1 м, 1 тыс.шт/га, благонадежный																					
		подлесок: Р,ЛЩ Средний																					
		Класс пожарной опасности 3																					
		Краснокнижные растения: Страусник обыкновенный																					
		Рекреационная х-ка: тип ландшафта Закрыт. гориз. сомкн, эстетическая оценка 2, рекреационная оценка Средняя, Устойчивые, проходимость Средняя, просматриваемость Средняя, регулирование рекреации не требуется																					

N выдела	Площадь, га	Состав.Подр.Подл.Покров,почва, рельеф,особ.выд.Происхожд.Кат.земель:Хар.лесн. культур:Кадастров.оценка	Я:Р:У:С	Высота:Яруса	Элемент:леса	Возраст	Высота	Диаметр	Кл.возраста	Гр.возраста	Бонитет	Тип леса ТЛУ	Полнота:Сумма пл. сеч.	Запас сырораст. леса, дес.кбм:на 1 га	Запас сырораст. леса, дес.кбм:общий на выдел	Запас сырораст. леса, дес.кбм:по составляющ.	Кл. Запас на выделе, дес.кбм:товарн:ос:ти	Кл. Запас на выделе, дес.кбм:сухостоя:стар.	Кл. Запас на выделе, дес.кбм:ре-дин	Кл. Запас на выделе, дес.кбм:единичных дер.	Кл. Запас на выделе, дес.кбм:захламлен.:общий	Кл. Запас на выделе, дес.кбм:захламлен.:лик-вида	Хозяйственные мероприятия
1	2	3	4	5	6	7	8	9	10	11	12	13	14	15	16	17	18	19	20	21	22	23	24
12	0.5	10Б+Е,ЛП	1	25	Б	80	25	32	8	4	2	Сслм	0.6	19	9.6	9.6							
					Е							В2											
					ЛП																		
		подлесок: Р, ЛЩ Средний																					
		Класс пожарной опасности 4																					
		Краснокнижные растения: Страусник обыкновенный																					
		Рекреационная х-ка: тип ландшафта Закрыт. гориз. сомкн, эстетическая оценка 2, рекреационная оценка Средняя, Устойчивые, проходимость Средняя, просматриваемость Средняя, регулирование рекреации не требуется																					
13	1.2	10ЛП+Е	1	26	ЛП	60	26	36	6	2	1	Сслм	0.6	32	38.8	38.8		1.2				1.2	
					Е							В2											
		Единичные деревья																					
		7Е3ЛП		27	Е	120	27	44						3						2.5			
					ЛП	100	27	36												1.1			
		подлесок: Р, ЛЩ Средний																					
		Класс пожарной опасности 4																					
		Краснокнижные растения: Страусник обыкновенный, Чина весенняя, Медуница неясная																					
		Рекреационная х-ка: тип ландшафта Закрыт. гориз. сомкн, эстетическая оценка 2, рекреационная оценка Средняя, Устойчивые, проходимость Средняя, просматриваемость Средняя, регулирование рекреации не требуется																					
14	2.5	9ЛП1Е	1	27	ЛП	100	27	36	10	4	2	Сслм	0.3	16	40.8	36.7		2.5				2.5	
					Е	120	27	36				В2				4.1							
		6ЛП4Д	2	19	ЛП	45	19	16					0.3	10	25.5	15.3							
					Д			16								10.2							
		подрост: 10Е (15) 4 м, 1 тыс.шт/га, благонадежный																					
		подлесок: Р, ЛЩ Средний																					
		Класс пожарной опасности 4																					
		Краснокнижные растения: Страусник обыкновенный, Медуница неясная																					
		Рекреационная х-ка: тип ландшафта Закрыт. гориз. сомкн, эстетическая оценка 2, рекреационная оценка Средняя, Устойчивые, проходимость Средняя, просматриваемость Средняя, регулирование рекреации не требуется																					

Яузский лесопарк — Функциональная зона: Рекреационная зона — Квартал 43-2

N выдела	Площадь, га	Состав. Покров, почва, рельеф, особ. выд. Исхожд. Кат. земель: Хар. лесн. культур: Кадастров. оценка	Ярус	Элемент леса	Возраст, лет	Высота, м	Диаметр, см	Кл. бон.	Гр. возр.	Бонитет	Тип леса, ТЛУ	Полнота	Запас сырораст. Сумм. на 1 га пл. сеч.: общий, га	Запас сырораст. по составляющим	Кл. Запас на выделе, дес.кбм: по ряду хозяйственных	Запас на выделе, дес.кбм: захламленность, общий	Запас на выделе, дес.кбм: захламленность, лик-ние видов	Хозяйственные мероприятия
1	2	3	4	5	6	7	8	9	10	11	12	13	14	15	16	17	18	19
15	0.9	7Е2ЛП1Е	1	26	Е	70	26	32	4	2	1А Сслм	0.4	21	19.3	13.5	0.9	0.9	
					ЛП		26	32			В2				3.9			
					Е	120	27	44							1.9			
		подрост: 10Е (15) 4 м, 2 тыс.шт/га, благонадежный подлесок: Р, ЛЩ Средний Класс пожарной опасности 3 Краснокнижные растения: Страусник обыкновенный, Медуница неясная Рекреационная х-ка: тип ландшафта Закрыт. гориз. сомкн, эстетическая оценка 2, рекреационная оценка Средняя, Устойчивые, проходимость Средняя, просматриваемость Средняя, регулирование рекреации не требуется																
16	0.5	5Е4Е1ЛП+Д	1	25	Е	60	24	28	3	2	1А Сслм	0.5	26	13.2	6.6	0.5	0.25	
					Е	110	27	40			В2				5.3			
					ЛП	60	26	28							1.3			
					Д													
		подлесок: Р, ЛЩ Средний Класс пожарной опасности 3 Краснокнижные растения: Страусник обыкновенный, Ландыш майский, Медуница неясная Рекреационная х-ка: тип ландшафта Закрыт. гориз. сомкн, эстетическая оценка 2, рекреационная оценка Средняя, Устойчивые, проходимость Средняя, просматриваемость Средняя, регулирование рекреации не требуется																
17	0.2	10Б+Е	1	24	Б	60	24	28	6	2	1 Прчб	0.7	22	5.3	5.3			
					Е			28			С4							
		подрост: 10Е (30) 6 м, 2 тыс.шт/га, благонадежный подлесок: ЛЩ, Р Средний Класс пожарной опасности 5 Краснокнижные растения: Страусник обыкновенный, Медуница неясная Рекреационная х-ка: тип ландшафта Закрыт. гориз. сомкн, эстетическая оценка 1, рекреационная оценка Средняя, Устойчивые, проходимость Средняя, просматриваемость Средняя, регулирование рекреации не требуется																

Яузский лесопарк | Функциональная зона: Рекреационная зона | Квартал 43-2

N выдела	Площадь, га	Состав. Покров, рельеф, исходжд. Хар. лесн. культур. Кадастров. оценка	Ярус	Высота, м	Элемент леса	Возраст, лет	Высота, м	Диаметр, см	Кл. бонитета	Гр. возр.	Бонитет	Тип леса, ТЛУ	Полнота	Запас сырораст. леса, дес.кбм: Сумм. на 1 га	Кл. Запас на выделе, дес.кбм: общий на выдел	по сост.	рн:хо- вля- ющ	еди-ниц стар.	Захламленность: общий	лик-дер.	Хозяйственные мероприятия: вида
1	2	3	4	5	6	7	8	9	10	11	12	13	14	15	16	17	18	19	20	21	22	23	24
18	0.2	8ЛП2Д+Б	1	24	ЛП	70	24	28	7	3	2	Сслм	0.5	24	5.3	4.2							
					Д			28				В2				1.1							
					Б			28															
		подлесок: Р, ЛЩ Средний																					
		Класс пожарной опасности 4																					
		Краснокнижные растения: Страусник обыкновенный, Чина весенняя, Медуница неясная																					
		Рекреационная х-ка: тип ландшафта Закрыт. гориз. сомкн, эстетическая оценка 2, рекреационная оценка Средняя, Устойчивые, проходимость Средняя, просматриваемость Средняя, регулирование рекреации не требуется																					
19	0.5	5Д5ЛП+Е	1	19	Д	45	19	28	3	2	1	Сслм	0.3	8	3.9	2		0.24			0.24		
					ЛП		19	20				В2				1.9							
					Е																		
		Единичные деревья																					
		8ЛП2Д+Е		24	ЛП	80	24	32						2						0.8			
					Д	50	22	30												0.2			
					Е																		
		подлесок: Р, ЛЩ Средний																					
		Класс пожарной опасности 3																					
		Краснокнижные растения: Страусник обыкновенный, Медуница неясная																					
		Рекреационная х-ка: тип ландшафта Закрыт. гориз. сомкн, эстетическая оценка 2, рекреационная оценка Средняя, Устойчивые, проходимость Средняя, просматриваемость Средняя, регулирование рекреации не требуется																					
20	0.5	10ЛП+Б	1	27	ЛП	95	27	40	10	4	2	Сслм	0.5	28	15.2	15.2							
					Б							В2											
		подлесок: Р, ЛЩ Средний																					
		Класс пожарной опасности 4																					
		Краснокнижные растения: Страусник обыкновенный, Медуница неясная																					
		Рекреационная х-ка: тип ландшафта Закрыт. гориз. сомкн, эстетическая оценка 2, рекреационная оценка Средняя, Устойчивые, проходимость Средняя, просматриваемость Средняя, регулирование рекреации не требуется																					

N выдела	Площадь, га	Состав.Подр.Подл.Покров,почва, рельеф,особ.выд.Происхожд.Кат.земель Хар.лесн. культур Кадастров.оценка	Я.Р.У.С	Высота Яруса	Элемент леса	Возраст	Высота	Диаметр	Кл.Гр.Бонит	Кл.Гр.Бонит	Тип леса ТЛУ	Полнота Сумма пл. сеч.	Запас сырораст. леса, дес.кбм на 1 га	Запас сырораст. леса, дес.кбм общий на выдел	Запас сырораст. леса, дес.кбм по составляющ.	Кл. Запас на выделе, дес.кбм: Кл. то: вар. ос. ти	Кл. Запас на выделе, дес.кбм: Кл. то: сухостоя стар.	Кл. Запас на выделе, дес.кбм: Кл. то: ре-дин	Кл. Запас на выделе, дес.кбм: Кл. то: единичных дер.	Кл. Запас на выделе, дес.кбм: Кл. то: захламлен. общий	Кл. Запас на выделе, дес.кбм: Кл. то: захламлен. лик-вида	Хозяйственные мероприятия
1	2	3	4	5	6	7	8	9	10	11	12	13	14	15	16	17	18	19	20	21	22	23	24
21	0.6	5Б4Д1С	1	26	Б	80	26	32	8	4	1	Сслм	0.5	16	10	5							
					Д		24	40				В2				4							
					С	140	29	48								1							
22	2.5	8Б2Д	1	24	Б	50	24	24	5	2	1	Сслм	0.7	21	53.3	42.6							
					Д		22	24				В2				10.7							
23	0.7	8С2Б+Д,Е	1	28	С	140	29	52	7	4	2	Сслм	0.5	25	17.2	13.8					0.34		
					Б	80	26	32				В2				3.4							
					Д																		
					Е																		

Лесопарк: Яузский лесопарк; Функциональная зона: Рекреационная зона; Квартал 43-2

21 0.6 5Б4Д1С 1 26 Б 80 26 32 8 4 1 Сслм 0.5 16 10 5
Д 24 40 В2 4
С 140 29 48 1

подлесок: Р, ЛЩ Средний
Класс пожарной опасности 4
Краснокнижные растения: Страусник обыкновенный, Медуница неясная
Рекреационная х-ка: тип ландшафта Закрыт. гориз. сомкн, эстетическая оценка 2, рекреационная оценка Средняя, Устойчивые, проходимость Средняя, просматриваемость Средняя, регулирование рекреации не требуется

22 2.5 8Б2Д 1 24 Б 50 24 24 5 2 1 Сслм 0.7 21 53.3 42.6
Д 22 24 В2 10.7

подрост: 10Д (15) 3 м, 1 тыс.шт/га, благонадежный
подлесок: Р, ЛЩ Средний
Класс пожарной опасности 4
Краснокнижные растения: Страусник обыкновенный, Ландыш майский
Рекреационная х-ка: тип ландшафта Закрыт. гориз. сомкн, эстетическая оценка 2, рекреационная оценка Средняя, Устойчивые, проходимость Средняя, просматриваемость Средняя, регулирование рекреации не требуется

23 0.7 8С2Б+Д,Е 1 28 С 140 29 52 7 4 2 Сслм 0.5 25 17.2 13.8 0.34
Б 80 26 32 В2 3.4
Д
Е

подрост: 10Е (30) 6 м, 2 тыс.шт/га, благонадежный
подлесок: Р, ЛЩ Средний
Класс пожарной опасности 3
Краснокнижные растения: Страусник обыкновенный
Рекреационная х-ка: тип ландшафта Закрыт. гориз. сомкн, эстетическая оценка 2, рекреационная оценка Средняя, Устойчивые, проходимость Средняя, просматриваемость Средняя, регулирование рекреации не требуется

24 0.1 Канава мелиоратив.

-

Класс пожарной опасности 5
Земли линейного протяжения: ширина 2.0 м, протяженность 0.73 км

N выдела	Площадь, га	Состав. Покров, рельеф, исходжд. Хар. лесн. культур. Кадастров. оценка	Подр. почва, особ. Кат. земель	Подл. выд. Сомкн. Ярус	Я: Преобл. порода	Вы-сота, м	Элемент леса	Возраст, лет	Вы-ход, %	Диаметр, см	Кл. бонит.	Гр. густ.	Бо-ни-тет	Тип леса, ТЛУ	Полнота	Запас сырораст. леса, дес.кбм: Сумм. на 1 га пл. сеч.: га	Кл. то:	Запас на выделе, дес.кбм: общий	по составляющим породам	Запас на выделе, дес.кбм: захламлен. общий	Запас на выделе, дес.кбм: захламлен. по породам	Единичные деревья и куртины: количество	Единичные деревья и куртины: лик-вида	Хозяйственные мероприятия
1	2	3	4	5	6	7	8	9	10	11	12	13	14	15	16	17	18	19	20	21	22	23	24	
25	0.2	Просеки квартальные																						

-

Класс пожарной опасности 5
Земли линейного протяжения: ширина 4.0 м, протяженность 0.48 км

Итого по категории

26.0															696		8		11	8				

По составляющим породам

															С	15								
															Е	244								
															Д	91								
															Б	150								
															ЛП	196								

Итого по кварталу

26.0															696		8		11	8				

По составляющим породам

															С	15								
															Е	244								
															Д	91								
															Б	150								
															ЛП	196								

Отметка об изменениях после лесоустройства

N выдела	Площадь выдела	Наименование выполненного мероприятия, иного воздействия; изменение качества земли; хозяйства	Год проведения (возраст)	Объемные показатели мероприятия, га, м3	Подпись лица произведшего запись	N выдела	Площадь выдела	Наименование выполненного мероприятия, иного воздействия; изменение качества земли; хозяйства	Год проведения (возраст)	Объемные показатели мероприятия, га, м3	Подпись лица произведшего запись

Яузский лесопарк | Функциональная зона: Рекреационная зона | Квартал 43-3

N выдела	Площадь, га	Состав. Покров, почва, рельеф, особ. выд. Исхожд. Хар. лесн. культур: Кадастров. оценка	Ярус	Элемент	Возраст	Высота	Диаметр	Кл. бонитета	Тип леса	Полнота	Запас сырораст. леса, дес.кбм: Сумм: на 1 га пл: сечен.:	Кл. Запас на выделе, дес.кбм: общий	по породам	Хозяйственные мероприятия: рекреационно-хозяйственных	единичных	захламленн. общий	захламленн. ликвидных	Хозяйственные мероприятия: видам
1	0.5	9ЛП1Д	1	ЛП Д	105 120	26 25	36 60	11	Сслм В2	0.6	32	17.1	15.4 1.7					
		подлесок: Р, ЛЩ Средний Класс пожарной опасности 4 Краснокнижные растения: Страусник обыкновенный, Медуница неясная Рекреационная х-ка: тип ландшафта Закрыт. гориз. сомкн, эстетическая оценка 2, рекреационная оценка Средняя, Устойчивые, проходимость Средняя, просматриваемость Средняя, регулирование рекреации не требуется																
2	3.7	10Б+ЛП,Д,ОС	1	Б ЛП Д ОС	70	25	32	7	Сслм В2	0.7	22	81.5	81.5					
		подлесок: Р, ЛЩ Средний Класс пожарной опасности 4 Краснокнижные растения: Страусник обыкновенный Рекреационная х-ка: тип ландшафта Закрыт. гориз. сомкн, эстетическая оценка 2, рекреационная оценка Средняя, Устойчивые, проходимость Средняя, просматриваемость Средняя, регулирование рекреации не требуется																
3	0.6	10Б+Д,ЛП	1	Б Д ЛП	40	21	20	4	Сслм В2	0.7	18	10.9	10.9					
		подрост: 10Е (30) 6 м, 2 тыс.шт/га, благонадежный подлесок: Р, ЛЩ Средний Класс пожарной опасности 4 Краснокнижные растения: Страусник обыкновенный Рекреационная х-ка: тип ландшафта Закрыт. гориз. сомкн, эстетическая оценка 2, рекреационная оценка Средняя, Устойчивые, проходимость Средняя, просматриваемость Средняя, регулирование рекреации не требуется																
4	0.2	8Б1ЛП1Е	1	Б ЛП Е	60	25 24 24	24 24 24	6	Прчб С4	0.3	10	2.4	2 0.2 0.2					
		Класс пожарной опасности 5 Краснокнижные растения: Страусник обыкновенный Рекреационная х-ка: тип ландшафта Закрыт. гориз. сомкн, эстетическая оценка 1, рекреационная оценка Средняя, Устойчивые, проходимость Средняя, просматриваемость Средняя, регулирование рекреации не требуется																

Яузский лесопарк — Функциональная зона: Рекреационная зона — Квартал 43-3

N выдела	Площадь, га	Состав. Покров, Подр. почва, Подл. ре-, Я: Р: со-	Элемент	Возраст	Высота	Диаметр	Кл. бон.	Гр. поч.	Тип леса ТЛУ	Полнота	Запас сырораст. леса Сумм. на 1 га, дес.кбм	Кл. бонитета	Запас на выделе, дес.кбм: общий	по сост.	Ср. прир. по хоз.	Ср. прир. по сост.	Захламленность: общий	лик-ных	Хозяйственные мероприятия: вид	срок
1	2	3	4	5	6	7	8	9	10	11	12	13	14	15	16	17	18	19	20	21	22	23	24
5	0.5	8Б2С		1	25	Б	80	25	24	8	4	2	Сслм	0.4	13	6.9	5.5		0.26				
						С	140	27	44				В2				1.4						
		подрост: 10Е (25) 4 м, 2 тыс.шт/га, благонадежный																					
		подлесок: Р, ЛЩ Средний																					
		Класс пожарной опасности 4																					
		Краснокнижные растения: Страусник обыкновенный																					
		Рекреационная х-ка: тип ландшафта Закрыт. гориз. сомкн, эстетическая оценка 2, рекреационная оценка Средняя, Устойчивые, проходимость Средняя, просматриваемость Средняя, регулирование рекреации не требуется																					
6	1.2	9Б1Д		1	26	Б	90	26	36	9	4	2	Сслм	0.5	18	21.8	19.6					0.6	
						Д		25	44				В2				2.2						
		подрост: 10Е (30) 5 м, 2 тыс.шт/га, благонадежный																					
		подлесок: Р, ЛЩ Средний																					
		Класс пожарной опасности 4																					
		Краснокнижные растения: Страусник обыкновенный, Медуница неясная																					
		Рекреационная х-ка: тип ландшафта Закрыт. гориз. сомкн, эстетическая оценка 2, рекреационная оценка Средняя, Устойчивые, проходимость Средняя, просматриваемость Средняя, регулирование рекреации не требуется																					
7	3.7	7Б3Д		1	26	Б	95	26	36	10	4	2	Сслм	0.4	13	48.6	34						
						Д		25	44				В2				14.6						
		10Б		2	20	Б	45	20	16					0.3	7	26.2	26.2						
		подлесок: Р,ЛЩ Средний																					
		Класс пожарной опасности 4																					
		Краснокнижные растения: Страусник обыкновенный, Чина весенняя																					
		Рекреационная х-ка: тип ландшафта Закрыт. гориз. сомкн, эстетическая оценка 2, рекреационная оценка Средняя, Устойчивые, проходимость Средняя, просматриваемость Средняя, регулирование рекреации не требуется																					

Яузский лесопарк — Функциональная зона: Рекреационная зона — Квартал 43-3

N выдела	Площадь, га	Состав. Покров, рельеф, исходжд. Хар. лесн. культур. Кадастров. оценка	Подр. почва, особ. выд. Кат. земель	Подл.: ярус, состав	Возраст	Высота	Диаметр	Кл. бонитета	Тип леса	Полнота	Запас сырораст. леса, дес.кбм: Сумм на 1 га	Кл. Запас на выделе, дес.кбм: общий по выдел	Захламленность: общий	Хозяйственные мероприятия: лик-ние нич-ных дер.	Хозяйственные мероприятия: вида
8	1.7	4ЛП3Д3Б	1	26	ЛП	80	26	32	8	4	1	Сслм	0.3	16	27.3	10.9	1.7	1.7
					Д	140	25	60				В2				8.2		
					Б	80	26	32								8.2		
		6ЛП2Д1Б1Е	2	21	ЛП	60	22	20					0.4	16	27.3	16.4		
					Д		19	20								5.5		
					Б		23	20								2.7		
					Е		21	20								2.7		
		подрост: 10Е (20) 4 м, 2 тыс.шт/га, благонадежный																
		подлесок: Р, ЛЩ Средний																
		Класс пожарной опасности 4																
		Краснокнижные растения: Страусник обыкновенный, Чина весенняя, Медуница неясная																
		Рекреационная х-ка: тип ландшафта Закрыт. гориз. сомкн, эстетическая оценка 2, рекреационная оценка Средняя, Устойчивые, проходимость Средняя, просматриваемость Средняя, регулирование рекреации не требуется																
9	0.3	9Б1ЛП	1	25	Б	70	25	28	7	3	1	Сслм	0.7	22	7.1	6.4	0.16	0.16
					ЛП	90	26	40				В2				0.7		
		подрост: 10Е (15) 3 м, 2 тыс.шт/га, благонадежный																
		подлесок: Р, ЛЩ Средний																
		Класс пожарной опасности 4																
		Краснокнижные растения: Страусник обыкновенный																
		Рекреационная х-ка: тип ландшафта Закрыт. гориз. сомкн, эстетическая оценка 2, рекреационная оценка Средняя, Устойчивые, проходимость Средняя, просматриваемость Средняя, регулирование рекреации не требуется																
10	4.6	10Б+ЛП	1	24	Б	70	24	28	7	3	2	Сслм	0.7	22	101.9	101.9	2.3	2.3
					ЛП							В2						
		подрост: 10Е (10) 1 м, 1 тыс.шт/га, благонадежный																
		подлесок: Р, ЛЩ Средний																
		Класс пожарной опасности 4																
		Краснокнижные растения: Страусник обыкновенный																
		Рекреационная х-ка: тип ландшафта Закрыт. гориз. сомкн, эстетическая оценка 2, рекреационная оценка Средняя, Устойчивые, проходимость Средняя, просматриваемость Средняя, регулирование рекреации не требуется																

Яузский лесопарк | Функциональная зона: Рекреационная зона | Квартал 43-3

N выдела	Площадь, га	Состав. Покров, почва, рельеф, особ. выд. Исхожд. Кат. земель: Хар. лесн. культур: Кадастров. оценка	Ярус	Элемент леса	Возраст	Высота	Диаметр	Кл. бонитета	Тип леса	Полнота	Запас сырораст. Сумм: на 1 га	Кл. Запас на выделе, дес.кбм: общий	по преобл.	Хозяйственные мероприятия: рн:хо-	еди-ничных	захламлен.: общий	лик-	Хозяйственные мероприятия: вида
1	2	3	4	5	6	7	8	9	10	11	12	13	14	15	16	17	18	19
11	5.2	6ЛП4ЛП	1	26	ЛП	80	25	32	8	4	2	Сслм	0.7	37	191.5	114.9		
					ЛП	130	28	40				В2				76.6		
		подлесок: Р, ЛЩ Средний Класс пожарной опасности 4 Краснокнижные растения: Страусник обыкновенный Рекреационная х-ка: тип ландшафта Закрыт. гориз. сомкн, эстетическая оценка 2, рекреационная оценка Средняя, Устойчивые, проходимость Средняя, просматриваемость Средняя, регулирование рекреации не требуется																
12	0.6	7ОС3Б+Д	1	24	ОС	70	24	28	7	4	2	Сслм	0.7	27	16.9	11.8		
					Б		25	28				В2				5.1		
					Д													
		подрост: 10Е (25) 5 м, 1 тыс.шт/га, благонадежный подлесок: Р, ЛЩ Средний Класс пожарной опасности 4 Краснокнижные растения: Страусник обыкновенный Рекреационная х-ка: тип ландшафта Закрыт. гориз. сомкн, эстетическая оценка 2, рекреационная оценка Средняя, Устойчивые, проходимость Средняя, просматриваемость Средняя, регулирование рекреации не требуется																
13	1.9	7ЛП3ЛП	1	28	ЛП	130	29	40	13	4	1	Сслм	0.6	34	63.1	44.2		
					ЛП	80	26	32				В2				18.9		
		подлесок: Р,ЛЩ Средний Класс пожарной опасности 4 Краснокнижные растения: Страусник обыкновенный Рекреационная х-ка: тип ландшафта Закрыт. гориз. сомкн, эстетическая оценка 2, рекреационная оценка Средняя, Устойчивые, проходимость Средняя, просматриваемость Средняя, регулирование рекреации не требуется																
14	1.1	8Б2Д+Е	1	25	Б	70	25	28	7	3	1	Сслм	0.5	16	17	13.6		
					Д	100	25	40				В2				3.4		
					Е													
		подрост: 10Д (15) 3 м, 1 тыс.шт/га, благонадежный подлесок: Р, ЛЩ Средний Класс пожарной опасности 4 Краснокнижные растения: Страусник обыкновенный Рекреационная х-ка: тип ландшафта Закрыт. гориз. сомкн, эстетическая оценка 2, рекреационная оценка Средняя, Устойчивые, проходимость Средняя, просматриваемость Средняя, регулирование рекреации не требуется																

```
: N :Пло- :Состав.Подр.Подл.:Я:Вы- :Эле-:Воз:Вы-:Ди:Кл.Гр.Бо: Тип  :Полн:Запас сырораст. :Кл. Запас на выделе, дес.кбм:                 :
:вы-:щадь,:Покров,почва, ре-:Р:со- :мент:   :   :ам:во:во:ни:      :ота : леса, дес.кбм  :то:-------------------------:                 :
:де-:     :льеф,особ.выд.Про:У:та  :    :ра :со-:ет:зр:зр:те: леса :----:----------------:ва:су- :ре- :еди-:захламлен.:Хозяйственные    :
:ла : га  :исхожд.Кат.земель:С:Яр  :ле- :   :   :р :ас:ас:т :      :Сумм: на :общий:по   :рн:хо- :    :нич-:----------:                 :
:   :     :Хар.лесн. культур: :ус  :са  :ст :та :  :та:та:  :      :а пл: 1  :на   :соста:ос:стоя:дин :ных :общий:лик-:мероприятия      :
:   :     :Кадастров.оценка : :а   :    :   :   :  :  :  :  : ТЛУ  :сеч.: га :выдел:вляющ:ти:стар.    :дер.:     :вида:                 :
: 1 :  2  :         3       :4: 5  :  6 : 7 : 8 : 9:10:11:12:  13  : 14 : 15 :  16 : 17  :18: 19 : 20 : 21 : 22  : 23 :     24          :
15  1.0   10ЛП              1  5    ЛП   15  5   5  2  1  2  Сслм   0.4  0.6  0.6   0.6
                                                              В2
          Единичные деревья
          10ЛП                 29   ЛП   110 29  52                      2                          2

          подлесок: Р, ЛЩ, МЛ Густой
          Класс пожарной опасности 4
          Краснокнижные растения: Страусник обыкновенный
          Рекреационная х-ка: тип ландшафта П/открыт рав. разм., эстетическая оценка 2, рекреационная оценка Средняя, Устойчивые,
          проходимость Хорошая, просматриваемость Хорошая, треб. незначит. регулир. рекреации

16  0.3   Канава мелиоратив.
                                                              -

          Класс пожарной опасности 5
          Земли линейного протяжения: ширина  2.0 м, протяженность  1.72 км

17  0.4   Просеки квартальные
                                                              -

          Класс пожарной опасности 5
          Земли линейного протяжения: ширина  4.0 м, протяженность  1.06 км

          Итого по категории
    27.7                                                                  669            4         2    5
          По составляющим породам
                                                                          С     1
                                                                          Е     3
                                                                          Д     36
                                                                          Б     318
                                                                          ОС    12
                                                                          ЛП    299

          Итого по кварталу
    27.7                                                                  669            4         2    5
```

Яузский лесопарк Функциональная зона: Квартал 43-3

N выдела	Площадь, га	Состав.Подр.Подл.Покров,почва, рельеф,особ.выд.Происхожд.Кат.земель:Хар.лесн. культур:Кадастров.оценка	Я:Р:У:С	Высота:Яруса	Элемент:леса	Возраст	Высота	Диаметр	Кл.Гр.Бонитет	Кл.Гр.Бонитет	Тип леса ТЛУ	Полнота:Сумма пл. сеч.	Запас сырораст. леса, дес.кбм: на 1 га	Запас сырораст. леса, дес.кбм: общий на выдел	Запас сырораст. леса, дес.кбм: по составляющ.	Кл. Запас на выделе, дес.кбм: товарн:ос:ти	Кл. Запас на выделе, дес.кбм: сухостоя:стар.	Кл. Запас на выделе, дес.кбм: редин	Кл. Запас на выделе, дес.кбм: единичных дер.	Кл. Запас на выделе, дес.кбм: захламлен.:общий	Кл. Запас на выделе, дес.кбм: захламлен.:лик-вида	Хозяйственные мероприятия
1	2	3	4	5	6	7	8	9	10	11	12	13	14	15	16	17	18	19	20	21	22	23	24

По составляющим породам

С	1
Е	3
Д	36
Б	318
ОС	12
ЛП	299

Отметка об изменениях после лесоустройства

N выдела	Площадь выдела	Наименование выполненного мероприятия, иного воздействия; изменение категории земли; хозяйства	Год проведения (возраст)	Объемные показатели мероприятия, га, м3	Подпись лица произведшего запись	N выдела	Площадь выдела	Наименование выполненного мероприятия, иного воздействия; изменение категории земли; хозяйства	Год проведения (возраст)	Объемные показатели мероприятия, га, м3	Подпись лица произведшего запись

Яузский лесопарк — Функциональная зона: Рекреационная зона — Квартал 43-4

N выдела	Площадь, га	Состав. Покров, рельеф, Кадастров. оценка	Подр. почва, особ. Хар.	Подл. ре-ф, выд. лесн.	Я: Пр: У: С:	Высота, м	Элемент	Возраст, лет	Диаметр, см	Класс. бонитет	Тип леса, ТЛУ	Полнота	Запас сырораст. леса, куб.м/га	Кл. ота, Сумм. а пл. сеч.	Запас на выделе, дес.кбм: на общий выдел	по лесо- вляющ	рн: хо- ди-	еди- ных	захламлен. общий	лик- вида	Хозяйственные мероприятия
1	1.4	10ЛП+Е			1 27		ЛП	105	27	40	Ссл	0.7	38	54.4	54.4						
							Е				В2										
		подлесок: Р, ЛЩ Средний																			
		Класс пожарной опасности 4																			
		Краснокнижные растения: Страусник обыкновенный, Медуница неясная																			
		Рекреационная х-ка: тип ландшафта Закрыт. гориз. сомкн, эстетическая оценка 2, рекреационная оценка Средняя, Устойчивые, проходимость Средняя, просматриваемость Средняя, регулирование рекреации не требуется																			
2	0.8	5С5Б			1 28		С	140	30	48	Ссл	0.5	24	20.2	10.1						
							Б	80	26	32	В2				10.1						
		7ЛП3Д			2 22		ЛП	60	23	24		0.3	13	10.9	7.6						
							Д		21	24					3.3						
		подрост: 10Е (5) 1 м, 1 тыс.шт/га, благонадежный																			
		подлесок: Р, ЛЩ Средний																			
		Класс пожарной опасности 3																			
		Краснокнижные растения: Страусник обыкновенный, Медуница неясная																			
		Рекреационная х-ка: тип ландшафта Закрыт. гориз. сомкн, эстетическая оценка 2, рекреационная оценка Средняя, Устойчивые, проходимость Средняя, просматриваемость Средняя, регулирование рекреации не требуется																			
3	0.5	7Б3С			1 27		Б	80	26	28	Ссл	0.6	21	10.6	7.4						
							С	140	30	48	В2				3.2						
		подлесок: Р, ЛЩ, ЧР Средний																			
		Класс пожарной опасности 4																			
		Краснокнижные растения: Страусник обыкновенный, Медуница неясная																			
		Рекреационная х-ка: тип ландшафта Закрыт. гориз. сомкн, эстетическая оценка 2, рекреационная оценка Средняя, Устойчивые, проходимость Средняя, просматриваемость Средняя, регулирование рекреации не требуется																			
4	1.0	9ЛП1Б			1 26		ЛП	80	26	40	Ссл	0.6	32	32.3	29.1					0.5	
							Б		26	32	В2				3.2						
		подлесок: Р, ЧР Средний																			
		Класс пожарной опасности 4																			
		Краснокнижные растения: Страусник обыкновенный																			
		Рекреационная х-ка: тип ландшафта Закрыт. гориз. сомкн, эстетическая оценка 2, рекреационная оценка Средняя, Устойчивые, проходимость Средняя, просматриваемость Средняя, регулирование рекреации не требуется																			

N вы-де-ла	Площадь, га	Состав.Подр.Подл.:Покров,почва, рельеф,особ.выд.Про:исхожд.Кат.земель:Хар.лесн. культур:Кадастров.оценка	Я:Р:У:С:а	Вы-сота Яр ус	Элемент: лесa	Воз:ра ст	Вы-:со-та	Диаметр	Кл.Гр.Бо:зр:ас:та	Кл.Гр.Бо:зр:ас:та	Кл.Гр.Бо:зр:ас:та	Тип леса ТЛУ	Полн:ота :----:Сумм: на а пл: 1 га сеч.:	Запас сырораст. леса, дес.кбм :----:----------:общий:на выдел:	Кл. Запас на выделе, дес.кбм :----:----------:по соста:вляющ:	то:----------:ва:ос:ти	су-хо-стоя:	ре-дин стар.	еди-нич-ных дер.:	захламлен.:----------:общий:лик-вида:	Хозяйственные мероприятия
1	2	3	4	5	6	7	8	9	10	11	12	13	14	15	16	17	18	19	20	21	22	23	24
5	1.1	6Б2ЛП2С	1	27	Б	80	26	36	8	4	1	Сслм	0.5	17	18.3	10.9							
					ЛП	60	25	28				В2				3.7							
					С	140	30	52								3.7							

подлесок: Р,ЛЩ Средний
Класс пожарной опасности 4
Краснокнижные растения: Страусник обыкновенный
Рекреационная х-ка: тип ландшафта Закрыт. гориз. сомкн, эстетическая оценка 2, рекреационная оценка Средняя, Устойчивые, проходимость Средняя, просматриваемость Средняя, регулирование рекреации не требуется

6	0.6	8Б2Д+С	1	26	Б	80	26	32	8	4	1	Сслм	0.3	10	5.9	4.7	0.29						
					Д	80	24	24				В2				1.2							
					С			24															
		10ЛП+Е	2	19	ЛП	55	19	16					0.3	10	5.9	5.9							
					Е			16															

подлесок: Р, ЛЩ Средний
Класс пожарной опасности 4
Краснокнижные растения: Страусник обыкновенный
Рекреационная х-ка: тип ландшафта Закрыт. гориз. сомкн, эстетическая оценка 2, рекреационная оценка Средняя, Устойчивые, проходимость Средняя, просматриваемость Средняя, регулирование рекреации не требуется

7	0.4	Редина естественная			-																		
		Единичные деревья									1	Сслм											
		10Б		17	Б	40	17	19				В2		1.5						0.7			

подлесок: Р, ЛЩ, МЛ Густой
Класс пожарной опасности 3
Краснокнижные растения: Страусник обыкновенный
Рекреационная х-ка: тип ландшафта Открытый-редина, эстетическая оценка 2, рекреационная оценка Средняя, проходимость Средняя, просматриваемость Средняя, регулирование рекреации не требуется

Яузский лесопарк Функциональная зона: Рекреационная зона Квартал 43-4

N выдела	Площадь, га	Состав.Подр.Подл.Покров,почва, рельеф,особ.выд.Происхожд.Кат.земель Хар.лесн. культур Кадастров.оценка	Я Р У С	Высота Яруса	Элемент леса	Возраст	Высота	Диаметр	Кл.Гр.Бонит	Кл.Гр.Бонит	Тип леса ТЛУ	Полнота Сумма пл. сеч.	Запас сырораст. леса, дес.кбм на 1 га	Запас сырораст. леса, дес.кбм общий на выдел	Запас сырораст. леса, дес.кбм по составляющ	Кл. Запас на выделе, дес.кбм: то: варн: ос: ти	Кл. Запас на выделе, дес.кбм: сухостоя: стар.	Кл. Запас на выделе, дес.кбм: ре- дин	Кл. Запас на выделе, дес.кбм: еди-ничных дер.	Кл. Запас на выделе, дес.кбм: захламлен. общий	Кл. Запас на выделе, дес.кбм: захламлен. лик-вида	Хозяйственные мероприятия
1	2	3	4	5	6	7	8	9	10	11	12	13	14	15	16	17	18	19	20	21	22	23	24
8	0.9	5С5Б	1	28	С	120	30	48	6	4	1	Сслм	0.6	30	26.6	13.3					0.44		
					Б	90	27	32				В2				13.3							

подрост: 10Е (30) 6 м, 2 тыс.шт/га, благонадежный
подлесок: Р,ЛЩ Средний
Класс пожарной опасности 3
Краснокнижные растения: Страусник обыкновенный
Рекреационная х-ка: тип ландшафта Закрыт. гориз. сомкн, эстетическая оценка 2, рекреационная оценка Средняя, Устойчивые, проходимость Средняя, просматриваемость Средняя, регулирование рекреации не требуется

9	0.2	6Б4С	1	27	Б	75	26	28	8	4	1	Сслм	0.5	18	3.3	2							
					С	80	29	52				В2				1.3							

подрост: 10Е (20) 5 м, 2 тыс.шт/га, благонадежный
подлесок: Р, ЛЩ Средний
Класс пожарной опасности 4
Краснокнижные растения: Страусник обыкновенный
Рекреационная х-ка: тип ландшафта Закрыт. гориз. сомкн, эстетическая оценка 2, рекреационная оценка Средняя, Устойчивые, проходимость Средняя, просматриваемость Средняя, регулирование рекреации не требуется

10	7.6	10Б+Д,ЛП	1	25	Б	70	25	28	7	3	1	Сслм	0.7	22	167.9	167.9	3.8				3.8		
					Д							В2											
					ЛП																		

подлесок: Р, ЛЩ Средний
Класс пожарной опасности 4
Краснокнижные растения: Страусник обыкновенный, Медуница неясная
Рекреационная х-ка: тип ландшафта Закрыт. гориз. сомкн, эстетическая оценка 2, рекреационная оценка Средняя, Устойчивые, проходимость Средняя, просматриваемость Средняя, регулирование рекреации не требуется

Яузский лесопарк Функциональная зона: Рекреационная зона Квартал 43-4

N выдела	Площадь, га	Состав. Покров, почва, рельеф, особ. выд. Хар. лесн. культур. Кадастров. оценка	Подр.	Подл.	Ярус	Элемент леса	Возраст, лет	Высота, м	Диаметр, см	Класс бонитета	Тип леса	Полнота	Запас сырораст. Сумм. площ. сеч., м²/га	Кл. Запас на выделе, дес.кбм: общий на 1 га	по составляющим	Запас захламленности, дес.кбм: общий	Запас захламленности, дес.кбм: по категориям	Хозяйственные мероприятия: рубки, виды
1	2	3	4	5	6	7	8	9	10	11	12	13	14	15	16	17	18	19
11	1.5	5ЛП2Б3С	1	28	ЛП	100	28	36	10	4	1	Сслм	0.6	34	51.7	25.9		
					Б	80	27	28				В2				10.3		
					С	140	29	44								15.5		
		подрост: 10Е (30) 6 м, 1 тыс.шт/га, благонадежный подлесок: Р, ЛЩ Средний Класс пожарной опасности 4 Краснокнижные растения: Страусник обыкновенный Рекреационная х-ка: тип ландшафта Закрыт. гориз. сомкн, эстетическая оценка 2, рекреационная оценка Средняя, Устойчивые, проходимость Средняя, просматриваемость Средняя, регулирование рекреации не требуется																	
12	2.4	7Б1ОС2ЛП	1	25	Б	70	25	28	7	3	1	Сслм	0.7	22	52.8	36.9		
					ОС							В2				5.3		
					ЛП		25	28								10.6		
		подлесок: Р, ЛЩ Средний Класс пожарной опасности 4 Краснокнижные растения: Страусник обыкновенный Рекреационная х-ка: тип ландшафта Закрыт. гориз. сомкн, эстетическая оценка 2, рекреационная оценка Средняя, Устойчивые, проходимость Средняя, просматриваемость Средняя, регулирование рекреации не требуется																	
13	0.6	10Б+Д,ЛП	1	25	Б	70	25	28	7	3	1	Сслм	0.6	19	11.6	11.6		
					Д							В2						
					ЛП													
		подрост: 10Е (30) 6 м, 1 тыс.шт/га, благонадежный подлесок: Р, ЛЩ Средний Класс пожарной опасности 4 Краснокнижные растения: Страусник обыкновенный Рекреационная х-ка: тип ландшафта Закрыт. гориз. сомкн, эстетическая оценка 2, рекреационная оценка Средняя, Устойчивые, проходимость Средняя, просматриваемость Средняя, регулирование рекреации не требуется																	

Яузский лесопарк | Функциональная зона: Рекреационная зона | Квартал 43-4

N выдела	Площадь, га	Состав. Покров, рельеф, исходжд. Хар.лесн. культур: Кадастров.оценка	Подр. почва, особ.выд. Кат.земель:	Подл.: ре-: со-: ста :	Я: Вы-: Эле-: Воз: Вы-: Ди: Кл.Гр. Бо: Тип леса	Полн: ота	Запас сырораст. леса, дес.кбм: Сумм: на 1 га	Кл. Запас на выделе, дес.кбм: то: общий: на выдел	по: ре-: хо-: соста: ляющ:	еди-: нич-: ос: ти:	захламлен.: общий: лик-:	Хозяйственные мероприятия: вида
1	2	3	4	5	6	7	8	9	10	11	12	13	14	15	16	17	18	19	20	21	22	23	24
14	0.5	10Б+Д,Е,С		1	25	Б Д Е С	70	25	28 28 28 28	7	3	1	Сслм В2	0.5	16	7.9	7.9					0.25		
		подрост: 10Е (20) 4 м, 1 тыс.шт/га, благонадежный																					
		подлесок: Р, ЛЩ Средний																					
		Класс пожарной опасности 4																					
		Краснокнижные растения: Страусник обыкновенный																					
		Рекреационная х-ка: тип ландшафта Закрыт. гориз. сомкн, эстетическая оценка 2, рекреационная оценка Средняя, Устойчивые, проходимость Средняя, просматриваемость Средняя, регулирование рекреации не требуется																					
15	1.3	8ЛП2ЛП+ОС,Д,Е		1	26	ЛП ЛП ОС Д Е	70 100	26 26	24 36	7	3	1	Сслм В2	0.6	32	41.5	33.2 8.3					0.6		
		подрост: 10Е (20) 3 м, 2 тыс.шт/га, благонадежный																					
		подлесок: Р Редкий																					
		Класс пожарной опасности 4																					
		Краснокнижные растения: Страусник обыкновенный																					
		Рекреационная х-ка: тип ландшафта Закрыт. гориз. сомкн, эстетическая оценка 2, рекреационная оценка Средняя, Устойчивые, проходимость Средняя, просматриваемость Средняя, регулирование рекреации не требуется																					
16	0.5	6ЛП4Е		1	25	ЛП Е	95 120	25 25	32 36	10	4	2	Сслм В2	0.4	20	9.7	5.8 3.9	0.49				0.24		
		подлесок: Р Средний																					
		Класс пожарной опасности 4																					
		Краснокнижные растения: Страусник обыкновенный, Медуница неясная																					
		Рекреационная х-ка: тип ландшафта Закрыт. гориз. сомкн, эстетическая оценка 2, рекреационная оценка Средняя, Устойчивые, проходимость Средняя, просматриваемость Средняя, регулирование рекреации не требуется																					
		Особенности: Полнота неравномерная																					

Яузский лесопарк — Функциональная зона: Рекреационная зона — Квартал 43-4

N выдела	Площадь, га	Состав. Покров, рельеф, исходд. Хар. лесн. культур. Кадастров. оценка	Ярус	Состояние	Элемент леса	Возраст	Высота	Диаметр	Кл. бонитета	Тип леса	Полнота	Запас сырораст. леса, дес. кбм	Кл. таксации	Запас на выделе, дес. кбм: Сумм. на 1 га	Общий запас по выделу	Сосредоточивающие	Ослабляющие	Устойчивость	Захламленность: общий	Захламленность: ликвидная	Хозяйственные мероприятия: вид	Хозяйственные мероприятия: дер.
1	2	3	4	5	6	7	8	9	10	11	12	13	14	15	16	17	18	19	20	21	22	23	24
17	0.3	8Б2ОС+ЛП	1	29	Б	100	29	44	10	4	1	Сслм	0.3	11	3.7	3		0.17		0.17			
					ОС		27	40				В2				0.7							
					ЛП																		
		подрост: 10Е (35) 6 м, 2 тыс.шт/га, благонадежный																					
		подлесок: Р, ЛЩ Средний																					
		Класс пожарной опасности 4																					
		Краснокнижные растения: Страусник обыкновенный, Медуница неясная																					
		Рекреационная х-ка: тип ландшафта Закрыт. гориз. сомкн, эстетическая оценка 2, рекреационная оценка Средняя, Устойчивые, проходимость Средняя, просматриваемость Средняя, регулирование рекреации не требуется																					
18	2.2	6ЛП3ЛП1Б	1	26	ЛП	120	26	44	12	4	2	Сслм	0.6	32	69.9	41.9							
					ЛП	70	26	36				В2				21							
					Б	70	26	32								7							
		подлесок: Р, ЛЩ Средний																					
		Класс пожарной опасности 4																					
		Краснокнижные растения: Страусник обыкновенный, Медуница неясная																					
		Рекреационная х-ка: тип ландшафта Закрыт. гориз. сомкн, эстетическая оценка 2, рекреационная оценка Средняя, Устойчивые, проходимость Средняя, просматриваемость Средняя, регулирование рекреации не требуется																					
19	1.7	6ЛП2ЛП1КЛ1Б	1	26	ЛП	70	26	28	7	3	1	Сслм	0.6	32	53.1	31.9							
					ЛП	120	28	44				В2				10.6							
					КЛ	70	23	24								5.3							
					Б	70	25	32								5.3							
		подлесок: Р, ЛЩ Средний																					
		Класс пожарной опасности 4																					
		Краснокнижные растения: Страусник обыкновенный, Медуница неясная																					
		Рекреационная х-ка: тип ландшафта Закрыт. гориз. сомкн, эстетическая оценка 2, рекреационная оценка Средняя, Устойчивые, проходимость Средняя, просматриваемость Средняя, регулирование рекреации не требуется																					
20	0.1	Канава мелиоратив.																					
		-																					
		Класс пожарной опасности 5																					
		Земли линейного протяжения: ширина 2.0 м, протяженность 0.40 км																					

N выдела	Площадь, га	Состав.Подр.Подл.Покров,почва, рельеф,особ.выд.Происхожд.Кат.земель:Хар.лесн. культур:Кадастров.оценка	Я:Р:У:С	Высота:Яруса	Элемент:леса	Возраст	Высота	Диаметр	Кл.возраста	Гр.возраста	Бонитет	Тип леса ТЛУ	Полнота	Запас сырораст. леса, дес.кбм: Сумма пл. сеч.	на 1 га	общий на выдел	по составляющ.	Кл. то:вари:ос:ти	Запас на выделе, дес.кбм: сухостоя:стар.	ре-дин	единичных дер.	захламлен.:общий	лик-вида	Хозяйственные мероприятия
1	2	3	4	5	6	7	8	9	10	11	12	13	14	15	16	17	18	19	20	21	22	23	24

21 0.4 Просеки квартальные

-

Класс пожарной опасности 5
Земли линейного протяжения: ширина 4.0 м, протяженность 1.05 км

Итого по категории

26.1	658	5	1	6	

По составляющим породам

С	47
Е	4
Д	4
КЛ	5
Б	302
ОС	6
ЛП	290

Итого по кварталу

26.1	658	5	1	6	

По составляющим породам

С	47
Е	4
Д	4
КЛ	5
Б	302
ОС	6
ЛП	290

Отметка об изменениях после лесоустройства

N выдела	Площадь выдела	Наименование выполненного мероприятия, иного воздействия; изменение качества земли; хозяйства	Год проведения (возраст)	Объемные показатели мероприятия, га, м3	Подпись лица произведшего запись

Яузский лесопарк Функциональная зона: Рекреационная зона Квартал 44-1

N выдела	Площадь, га	Состав.Подр.Подл.Покров,почва, рельеф,особ.выд.Происхожд.Кат.земель Хар.лесн. культур Кадастров.оценка	Я.Р.У.С	Высота Яруса	Элемент леса	Возраст	Высота	Диаметр	Кл.возраста	Гр.возраста	Бонитет	Тип леса ТЛУ	Полнота Сумма пл. сеч.	Запас сырораст. леса, дес.кбм на 1 га	Запас сырораст. леса, дес.кбм общий на выдел	Запас сырораст. леса, дес.кбм по составляющ.	Кл. Запас на выделе, дес.кбм: товарн. ос. ти	Кл. Запас на выделе, дес.кбм: сухостоя стар.	Кл. Запас на выделе, дес.кбм: ре-дин	Кл. Запас на выделе, дес.кбм: единичных дер.	Кл. Запас на выделе, дес.кбм: захламлен. общий	Кл. Запас на выделе, дес.кбм: захламлен. лик-вида	Хозяйственные мероприятия
1	2	3	4	5	6	7	8	9	10	11	12	13	14	15	16	17	18	19	20	21	22	23	24
1	0.7	7Е2Б1ЛП+ЛП	1	29	Е	120	30	36	6	4	1	Еслш	0.5	40	26.7	18.7		0.33			0.33		
					Б	50	27	32				С2				5.3							
					ЛП	90	27	32								2.7							
					ЛП	50																	
		подлесок: КРЛ, ЛЩ Средний																					
		Класс пожарной опасности 3																					
		Краснокнижные растения: Страусник обыкновенный, Медуница неясная																					
		Рекреационная х-ка: тип ландшафта Закрыт. гориз. сомкн, эстетическая оценка 1, рекреационная оценка Средняя, Устойчивые, проходимость Хорошая, просматриваемость Хорошая, треб. незначит. регулир. рекреации																					
2	0.9	10Б+Д,ЛП	1	26	Б	65	26	24	7	3	1	Сслм	0.5	16	15	15							
					Д							В2											
					ЛП	70																	
		подлесок: Р, ЛЩ Средний																					
		Класс пожарной опасности 4																					
		Краснокнижные растения: Страусник обыкновенный, Медуница неясная																					
		Рекреационная х-ка: тип ландшафта Закрыт. гориз. сомкн, эстетическая оценка 1, рекреационная оценка Средняя, Устойчивые, проходимость Хорошая, просматриваемость Хорошая, треб. незначит. регулир. рекреации																					
3	1.2	7Б2Д1Е	1	26	Б	70	26	20	7	3	1	Сслм	0.6	20	23.2	16.3		0.6			0.6		
					Д		23	24				В2				4.6							
					Е	110	28	36								2.3							
		подрост: 10Е (20) 2 м, 1 тыс.шт/га, благонадежный																					
		подлесок: Р, КРЛ Средний																					
		Класс пожарной опасности 4																					
		Краснокнижные растения: Страусник обыкновенный, Ландыш майский, Медуница неясная																					
		Рекреационная х-ка: тип ландшафта Закрыт. гориз. сомкн, эстетическая оценка 1, рекреационная оценка Средняя, Устойчивые, проходимость Хорошая, просматриваемость Хорошая, треб. незначит. регулир. рекреации																					

N вы-де-ла	Площадь, га	Состав.Подр.Подл.Покров,почва, рельеф,особ.выд.Про исхожд.Кат.земель:Хар.лесн. культур:Кадастров.оценка	Я:Р:У:С:а	Вы-сота Яр ус	Элемент лесн.	Воз:ра ст	Вы-:со-та	Ди:ам:ет:р	Кл.Гр.Бо:зр:зр:ас:та	Тип леса ТЛУ	Полнота	Запас сырораст. леса Сумм: на 1 га	Кл. Запас на выделе, дес.кбм: то:ва:ро:ди:ста	су-хо-стоя	ре-ди-ста	еди-нич-ных дер.	захламлен.: общий	лик-вида	Хозяйственные мероприятия
1	2	3	4	5	6	7	8	9	10	11	12	13	14	15	16	17	18	19	20
4	4.2	6Б4Е	1	29	Б	100	29	36	10	4	1	Еслш	0.3	11	45.8	27.5	2.1		2.1
					Е	110	30	36				С2				18.3			
		10Е+ЛП,Д	2	20	Е	60	20	20					0.4	14	58.3	58.3			
					ЛП														
					Д														

подлесок: Р, ЛЩ Средний
Класс пожарной опасности 4
Краснокнижные растения: Страусник обыкновенный, Ландыш майский
Рекреационная х-ка: тип ландшафта Закрыт. гориз. сомкн, эстетическая оценка 2, рекреационная оценка Средняя, Устойчивые, проходимость Средняя, просматриваемость Средняя, треб. незначит. регулир. рекреации
Особенности: Полнота неравномерная

5	0.9	10Б	1	22	Б	65	22	16	7	3	2	Ечрш	0.7	19	16.4	16.4			
												С3							
		10Е	2	12	Е	40	12	10					0.4	7	6	6			

подлесок: Р Редкий
Класс пожарной опасности 4
Краснокнижные растения: Страусник обыкновенный
Рекреационная х-ка: тип ландшафта Закрыт. вертик.сомкн, эстетическая оценка 1, рекреационная оценка Средняя, Устойчивые, проходимость Средняя, просматриваемость Плохая, треб. незначит. регулир. рекреации

6	2.3	5Е4ЛП1Б+ЛП	1	30	Е	120	31	40	6	4	1	Еслш	0.4	26	60.4	30.2	2.3		2.3
					ЛП	110	29	32				С2				24.2			
					Б	90	29	36								6			
					ЛП														

подлесок: Р, КРЛ Средний
Класс пожарной опасности 3
Повреждения насаждения: Высыхание, Ель, Средняя поврежденность
Краснокнижные растения: Страусник обыкновенный, Медуница неясная
Рекреационная х-ка: тип ландшафта П/открыт груп. разм., эстетическая оценка 2, рекреационная оценка Средняя, Устойчивые, проходимость Плохая, просматриваемость Средняя, треб. незначит. регулир. рекреации

N выдела	Площадь, га	Состав. Покров, почва, рельеф, особ. выд. Исхожд. Хар. лесн. культур: Кадастров. оценка	Ярус	Элемент леса	Возраст, лет	Высота, м	Диаметр, см	Кл. бонитета	Гр. полноты	Тип леса	Полнота	Запас сыроражения, куб.м/га: общий	Кл. Запас на выделе, дес.кбм: по породам	Хозяйственные мероприятия: захламленность	Хозяйственные мероприятия: единичных деревьев	Хозяйственные мероприятия: общий лик-т	Хозяйственные мероприятия: вид
1	2	3	4	5	6	7	8	9	10	11	12	13	14	15	16	17	18
7	0.9	6Б3ЛП1Д+КЛ	1	25	Б	65	25	20	7	3	1	Сслм	0.5	16	14.5	8.7	
					ЛП	75	25	24				В2				4.4	
					Д		24	24								1.4	
					КЛ	50											
		подлесок: Р, КРЛ Средний Класс пожарной опасности 4 Краснокнижные растения: Страусник обыкновенный, Медуница неясная Рекреационная х-ка: тип ландшафта П/открыт груп. разм., эстетическая оценка 2, рекреационная оценка Средняя, Устойчивые, проходимость Хорошая, просматриваемость Хорошая, треб. незначит. регулир. рекреации															
8	1.2	6Е3Б1ЛП+С,Д	1	23	Е	65	21	20	4	2	1	Еслш	0.5	22	26.1	15.7	
					Б	90	27	32				С2				7.8	
					ЛП	70	25	24								2.6	
					С	120											
					Д	60											
		подлесок: Р, ЛЩ Средний Класс пожарной опасности 3 Краснокнижные растения: Страусник обыкновенный, Медуница неясная Рекреационная х-ка: тип ландшафта П/открыт груп. разм., эстетическая оценка 2, рекреационная оценка Средняя, Устойчивые, проходимость Средняя, просматриваемость Средняя, треб. незначит. регулир. рекреации Особенности: Полнота неравномерная															
9	0.8	9Б1Е	1	19	Б	65	19	16	7	3	4	Ссф	0.5	11	8.8	7.9	
					Е		18	14				А5				0.9	
		подлесок: Р, КРЛ Средний Класс пожарной опасности 5 Рекреационная х-ка: тип ландшафта П/открыт груп. разм., эстетическая оценка 2, рекреационная оценка Средняя, Устойчивые, проходимость Плохая, просматриваемость Хорошая, треб. незначит. регулир. рекреации															

N выдела	Площадь, га	Состав.Подр.Подл.Покров,почва, рельеф,особ.выд.Про исхожд.Кат.земель:Хар.лесн. культур:Кадастров.оценка	Я:Р:У:С:Ус:а	Выс-та Яр ус	Элемент лесосек	Воз:ра:ст	Вы-:со-:та	Ди:ам:ет:р	Кл.Гр.Бо:во:зр:зр:та:та	Тип леса ТЛУ	Полн:ота:Сумм:а пл:сеч.:	Запас сырораст. леса, дес.кбм на 1 га	Кл. Запас на выделе, дес.кбм: то:ва:рн:ос:ти	су-хо-стоя:стар.	ре-дин:общий:на выдел	еди-ных:по:соста:вляющ	нич-:дер.:	захламлен.:общий:вида:	лик-:	Хозяйственные мероприятия
1	2	3	4	5	6	7	8	9	10:11:12	13	14	15	16	17	18	19	20	21	22	23	24
10	0.8	9Е1Б	1	30	Е	110	30	36	6 4 1	Еслш	0.3	20	16.3	14.7		0.8			0.41		
					Б		29	36		С2				1.6							
		10Е+Д,ЛП	2	17	Е	55	17	16			0.3	8	6.5	6.5							
					Д																
					ЛП																

подлесок: Р, ЛЩ Редкий
Класс пожарной опасности 3
Повреждения насаждения: Высыхание, Ель, Средняя поврежденность
Рекреационная х-ка: тип ландшафта П/открыт рав. разм., эстетическая оценка 2, рекреационная оценка Средняя, Устойчивые, проходимость Средняя, просматриваемость Средняя, треб. незначит. регулир. рекреации
Особенности: Полнота неравномерная

11	0.2	3Б3ЛП1Д3Е+Б,С	1	21	Б	55	19	16	6 2 2	Сслм	0.4	10	2	0.6							
					ЛП		22	20		В2				0.6							
					Д		22	24						0.2							
					Е		21	20						0.6							
					Б	90															
					С	110															

подлесок: Р Редкий
Класс пожарной опасности 4
Рекреационная х-ка: тип ландшафта П/открыт груп. разм., эстетическая оценка 2, рекреационная оценка Средняя, Устойчивые, проходимость Хорошая, просматриваемость Хорошая, треб. незначит. регулир. рекреации
Особенности: Полнота неравномерная

12	2.4	4Б1Б1ЛП3Д1Е	1	23	Б	65	22	20	7 3 2	Сслм	0.6	18	42.4	17.1		1.2			1.2		
					Б	90	27	32		В2				4.2							
					ЛП	65	24	20						4.2							
					Д		24	24						12.7							
					Е		23	24						4.2							

подлесок: Р, ЛЩ Средний
Класс пожарной опасности 4
Краснокнижные растения: Страусник обыкновенный
Рекреационная х-ка: тип ландшафта П/открыт груп. разм., эстетическая оценка 2, рекреационная оценка Средняя, Устойчивые, проходимость Средняя, просматриваемость Средняя, треб. незначит. регулир. рекреации
Особенности: Полнота неравномерная, Состав неоднородный

Яузский лесопарк — Функциональная зона: Рекреационная зона — Квартал 44-1

N выдела	Площадь, га	Состав. Покров, рельеф, исходн. Хар. лесн. культур. Кадастров. оценка	Подр.	Подл.	Ярус	Высота, м	Элемент леса	Возраст, лет	Вы-сота, м	Диаметр, см	Кл. бон.	Гр. поч.	Тип леса	Полнота	Запас сырораст. леса, дес.кбм	Кл. Запас на выделе, дес.кбм	Состояние	Устойчивость	Запас на 1 га, дес.кбм	Запас по ярусам, дес.кбм	Захламленность	Хозяйственные мероприятия
13	0.3	4ЛП2Б2Д2Е	1	26			ЛП	80	25	24	8	4	2	Дслш	0.4	21	6.8	2.6				
							Б		27	32				С2				1.4				
							Д	110	27	40								1.4				
							Е		27	36								1.4				
		подлесок: ЛЩ, Р Редкий Класс пожарной опасности 4 Краснокнижные растения: Страусник обыкновенный Рекреационная х-ка: тип ландшафта П/открыт груп. разм., эстетическая оценка 2, рекреационная оценка Средняя, Устойчивые, проходимость Хорошая, просматриваемость Хорошая, треб. незначит. регулир. рекреации																				
14	1.9	10ЛП+КЛ,Б,Е	1	27			ЛП	80	27	28	8	4	1	Дслш	0.5	28	52.5	52.5	0.9		0.9	
							КЛ	40						С2								
							Б	90														
							Е															
		подлесок: ЛЩ, Р Средний Класс пожарной опасности 4 Рекреационная х-ка: тип ландшафта Закрыт. гориз. сомкн, эстетическая оценка 1, рекреационная оценка Средняя, Устойчивые, проходимость Средняя, просматриваемость Средняя, треб. незначит. регулир. рекреации Особенности: Полнота неравномерная																				
15	1.2	8ЛП2ЛП	1	29			ЛП	110	29	36	11	4	1	Дслш	0.8	48	57.1	45.7				
							ЛП	80	27	28				С2				11.4				
		подлесок: Р Редкий Класс пожарной опасности 4 Краснокнижные растения: Страусник обыкновенный, Медуница неясная Рекреационная х-ка: тип ландшафта Закрыт. гориз. сомкн, эстетическая оценка 1, рекреационная оценка Высокая, Повышенной устойчивости, проходимость Хорошая, просматриваемость Хорошая, регулирование рекреации не требуется																				
16	0.2	Просеки квартальные														-						
		Класс пожарной опасности 5 Земли линейного протяжения: ширина 4.0 м, протяженность 0.48 км																				

N выдела	Площадь, га	Состав.Подр.Подл.Покров,почва, рельеф,особ.выд.Происхожд.Кат.земель:Хар.лесн. культур:Кадастров.оценка	Я:Р:У:С	Высота:Яруса	Элемент:леса	Возраст	Высота	Диаметр	Кл.возраста	Гр.возраста	Бонитет	Тип леса ТЛУ	Полнота	Запас сырораст. леса, дес.кбм			Кл. товарн:Сумма пл. сеч.	Запас на выделе, дес.кбм					Хозяйственные мероприятия
														на 1 га	общий на выдел	по составляющ.		сухостоя:стар.	редин	единичных дер.	захламлен.:общий	лик-вида	
1	2	3	4	5	6	7	8	9	10	11	12	13	14	15	16	17	18	19	20	21	22	23	24

17 0.1 Границы окружные

-

Класс пожарной опасности 5
Земли линейного протяжения: ширина 1.0 м, протяженность 0.64 км

Итого по категории

20.0		485	8	8

По составляющим породам

С	
Е	178
Д	20
КЛ	
Б	136
ЛП	151

Итого по кварталу

20.0		485	8	8

По составляющим породам

С	
Е	178
Д	20
КЛ	
Б	136
ЛП	151

Отметка об изменениях после лесоустройства

N выдела	Площадь выдела	Наименование выполненного мероприятия, иного воздействия; изменение категории земли; хозяйства	Год проведения (возобновления)	Объемные показатели мероприятия, га, м3	Подпись лица произведшего запись	N выдела	Площадь выдела	Наименование выполненного мероприятия, иного воздействия; изменение категории земли; хозяйства	Год проведения (возобновления)	Объемные показатели мероприятия, га, м3	Подпись лица произведшего запись

Яузский лесопарк | Функциональная зона: Рекреационная зона | Квартал 44-3

N выдела	Площадь, га	Состав. Покров, Подр. почва, Подл. рельеф, Я:Вы- Р:со- У:та С:Яр ус а	Элемент леса	Возр.	Выс.	Диам.	Кл.бон.	Гр.поч.	Бон.	Тип леса ТЛУ	Полн.	Запас сырораст. Сумм: на 1 га	Кл. Запас на выделе, дес.кбм: общий	по	Запас на выделе, дес.кбм: захламлен.: рн:хо- соста:ос:стоя:дин ных	Запас на выделе, дес.кбм: единич.: общий	лик-	Хозяйственные мероприятия: вида
1	3.0	9Б1Е+Д подрост: 10Е (25) 3 м, 1 тыс.шт/га, благонадежный подлесок: Р, ЛЩ, КРЛ Средний Класс пожарной опасности 4 Краснокнижные растения: Страусник обыкновенный, Ландыш майский Рекреационная х-ка: тип ландшафта Закрыт. гориз. сомкн, эстетическая оценка 1, рекреационная оценка Средняя, Устойчивые, проходимость Средняя, просматриваемость Средняя, треб. незначит. регулир. рекреации	Б Е Д	70 60	26 21	24	7	3	1	Сслм В2	0.6	20	60.3	54.3 6			
2	3.9	6ЛП2Б2ЛП+КЛ подлесок: ЛЩ, Р, КРЛ Средний Класс пожарной опасности 4 Краснокнижные растения: Страусник обыкновенный, Медуница неясная Рекреационная х-ка: тип ландшафта Закрыт. гориз. сомкн, эстетическая оценка 1, рекреационная оценка Средняя, Устойчивые, проходимость Хорошая, просматриваемость Хорошая, треб. незначит. регулир. рекреации Особенности: Полнота неравномерная	ЛП Б ЛП КЛ	95 90 65	29 29 25 23	36 32 24 24	10	4	1	Дслш С2	0.5	29	113.9	68.3 22.8 22.8		2		
3	3.7	6ЛП2ЛП1Б1Е+КЛ подлесок: ЛЩ, Р Средний Класс пожарной опасности 4 Краснокнижные растения: Медуница неясная Рекреационная х-ка: тип ландшафта Закрыт. гориз. сомкн, эстетическая оценка 1, рекреационная оценка Высокая, Устойчивые, проходимость Хорошая, просматриваемость Хорошая, треб. незначит. регулир. рекреации Особенности: Полнота неравномерная	ЛП ЛП Б Е КЛ	95	28 25 28 29	32 24 36 36	10	4	1	Дслш С2	0.5	28	102.5	61.6 20.5 10.2 10.2				

N выдела	Площадь, га	Состав. Покров, почва, рельеф, особ. выд. Исхожд. Хар. лесн. культур. Кадастров. оценка	Ярус	Возраст	Элемент леса	Высота	Диаметр	Кл. бонитета	Тип леса	Полнота	Запас сырораст. Сумм: на 1 га	Кл. Запас на выделе, дес.кбм: общий по выдел	Запас на выделе, дес.кбм: по преобл.	Хозяйственные мероприятия: Захламленность: общий	Хозяйственные мероприятия: Захламленность: лик-ние	Хозяйственные мероприятия: Хозяйственные мероприятия: вида
1	2	3	4	5	6	7	8	9	10	11	12	13	14	15	16	17	18	19	20	21	22	23	24
4	1.4	10ЛП+Б,Е	1	23	ЛП	95	23	32	10	4	3	Дслш	0.7	31	43.6	43.6							
					Б							С2											
					Е																		
		подлесок: ЛЩ, Р Средний																					
		Класс пожарной опасности 4																					
		Краснокнижные растения: Страусник обыкновенный, Медуница неясная																					
		Рекреационная х-ка: тип ландшафта Закрыт. гориз. сомкн, эстетическая оценка 1, рекреационная оценка Высокая, Повышенной устойчивости, проходимость Хорошая, просматриваемость Хорошая, регулирование рекреации не требуется																					
5	0.8	9ЛП1Б+Е,КЛ	1	29	ЛП	110	29	32	11	4	1	Дслш	0.4	24	18.9	17	0.8		0.8				
					Б		29	36				С2				1.9							
					Е																		
					КЛ	40																	
		подлесок: Р Редкий																					
		Класс пожарной опасности 4																					
		Повреждения насаждения: Высыхание, Береза, Средняя поврежденность																					
		Краснокнижные растения: Медуница неясная																					
		Рекреационная х-ка: тип ландшафта П/открыт груп. разм., эстетическая оценка 2, рекреационная оценка Средняя, Устойчивые, проходимость Хорошая, просматриваемость Хорошая, треб. незначит. регулир. рекреации																					
		Особенности: Полнота неравномерная																					
6	3.4	10ЛП+Д,Б,Е	1	29	ЛП	110	29	32	11	4	1	Дслш	0.7	43	148.2	148.2							
					Д							С2											
					Б																		
					Е	70																	
		подрост: 10Е (35) 6 м, 5 тыс.шт/га, благонадежный																					
		подлесок: ЛЩ, Р Редкий																					
		Класс пожарной опасности 4																					
		Краснокнижные растения: Медуница неясная																					
		Рекреационная х-ка: тип ландшафта Закрыт. гориз. сомкн, эстетическая оценка 1, рекреационная оценка Высокая, Повышенной устойчивости, проходимость Хорошая, просматриваемость Хорошая, регулирование рекреации не требуется																					
		Особенности: Размещение подроста груп.																					

Яузский лесопарк — Функциональная зона: Рекреационная зона — Квартал 44-3

N выдела	Площадь, га	Состав. Покров, льеф, исходд. Кат. земель: Хар. лесн. культур: Кадастров. оценка	Подр.	Подл.	Ярус	Возраст	Высота	Диаметр	Кл. бонитета	Тип леса	Полнота	Запас сырораст. Сумм: на 1 га, сечь.:	Кл. Запас на выделе, дес.кбм: общий выдел:	по сост.	Запас на выделе, дес.кбм: по ярусам:	Кл. Запас на выделе, дес.кбм: по стоя.	Запас на выделе, дес.кбм: по дин.	Захламленность: общий	Захламленность: ликвидная	Хозяйственные мероприятия: вид
1	2	3	4	5	6	7	8	9	10	11	12	13	14	15	16	17	18	19	20	21	22	23	24
7	2.6	7ЛП3Б+Д,КЛ	1	29	ЛП	110	29	36	11	4	1	Дслш	0.5	30	77.2	54							
					Б		28	32				С2				23.2							
					Д																		
					КЛ	60																	
		подрост: 10Е (30) 5 м, 2 тыс.шт/га, благонадежный																					
		подлесок: КРЛ, Р Редкий																					
		Класс пожарной опасности 4																					
		Краснокнижные растения: Страусник обыкновенный, Медуница неясная																					
		Рекреационная х-ка: тип ландшафта Закрыт. гориз. сомкн, эстетическая оценка 1, рекреационная оценка Средняя, Устойчивые, проходимость Хорошая, просматриваемость Хорошая, треб. незначит. регулир. рекреации																					
		Особенности: Полнота неравномерная																					
8	2.3	8КЛО2ЛП	1	24	КЛО	65	23	20	7	3	2	Дслш	0.8	28	64.3	51.4							
					ЛП	110	28	32				С2				12.9							
		подлесок: Р Редкий																					
		Класс пожарной опасности 3																					
		Краснокнижные растения: Медуница неясная																					
		Рекреационная х-ка: тип ландшафта Закрыт. гориз. сомкн, эстетическая оценка 1, рекреационная оценка Высокая, Повышенной устойчивости, проходимость Хорошая, просматриваемость Хорошая, регулирование рекреации не требуется																					
9	2.2	5ЛП2КЛ2ЛП1Б	1	24	ЛП	60	22	20	6	2	2	Дслш	0.4	19	42.1	21.1	1.1		1.1				
					КЛ		23	20				С2				8.4							
					ЛП	110	28	32								8.4							
					Б		28	32								4.2							
		подлесок: Р, КРЛ Редкий																					
		Класс пожарной опасности 4																					
		Краснокнижные растения: Медуница неясная																					
		Рекреационная х-ка: тип ландшафта П/открыт груп. разм., эстетическая оценка 2, рекреационная оценка Средняя, Устойчивые, проходимость Хорошая, просматриваемость Хорошая, треб. незначит. регулир. рекреации																					
		Особенности: Состав неоднородный, Полнота неравномерная																					

Яузский лесопарк | Функциональная зона: Рекреационная зона | Квартал 44-3

N выдела	Площадь, га	Состав. Покров, рельеф, исходжд. Хар.лесн. культур: Кадастров.оценка	Подр. почва, особ.выд. Кат.земель	Подл. ре-льеф Про-ис Ярус	Я: Вы-дел Со-ста Ле-са Ус-ло Ста-ция	Элемент	Воз-ра-ст	Вы-со-та	Ди-ам	Кл.Гр.Бо-ни	Тип леса ТЛУ	Полнота	Запас сырораст. Сумм: на 1 га пл: а сеч.:	Кл. то:	Запас на выделе, дес.кбм: общий	по составляющим породам	Запас на выделе, дес.кбм: захламлен.: общий	Запас на выделе, дес.кбм: Хозяйственные мероприятия: лик-вида	Запас на выделе, дес.кбм: Хозяйственные мероприятия: нич-дер.
1	2	3	4	5	6	7	8	9	10	11	12	13	14	15	16	17	18	19	20
10	0.4	Просеки квартальные																	
						-													
		Класс пожарной опасности 5																	
		Земли линейного протяжения: ширина 4.0 м, протяженность 1.00 км																	
11	0.1	Дорога автом.грунтовая																	
						-													
		Класс пожарной опасности 5																	
		Земли линейного протяжения: ширина 3.0 м, протяженность 0.47 км																	
		Итого по категории																	
	23.9												670		2		4		
		По составляющим породам																	
													Е	16					
													Д						
													КЛ	8					
													КЛО	51					
													Б	117					
													ЛП	478					
		Итого по кварталу																	
	23.9												670		2		4		
		По составляющим породам																	
													Е	16					
													Д						
													КЛ	8					
													КЛО	51					
													Б	117					
													ЛП	478					

Отметка об изменениях после лесоустройства

N выдела	Площадь выдела	Наименование выполненного мероприятия, иного воздействия; изменение категории земли; хозяйства	Год проведения (возобновления)	Объемные показатели мероприятия, га, м3	Подпись лица произведшего запись	N выдела	Площадь выдела	Наименование выполненного мероприятия, иного воздействия; изменение категории земли; хозяйства	Год проведения (возобновления)	Объемные показатели мероприятия, га, м3	Подпись лица произведшего запись

Яузский лесопарк | Функциональная зона: Рекреационная зона | Квартал 44-4

N выдела	Площадь, га	Состав. Покров, рельеф, исходжд. Хар. лесн. культур. Кадастров.	Подр.	Подл.	Ярус	Высота	Элемент	Возраст	Вырубаемая порода	Диаметр	Класс бонитета	Группа возраста	Бонитет	Тип леса	Полнота	Запас сырораст. Сумм. на 1 га, дес.кбм	Кл. Запас на выделе, дес.кбм: общий	по породам	Характеристика насаждения: состав	состояние	устойчивость	динамика	Захламленность: общий	ликвидная	Хозяйственные мероприятия
1	4.9	9ЛП1КЛ+Е,Б	1	28			ЛП	95	28	36	10	4	1	Дслш	0.7	39	191.1	172							
							КЛ	65	23	24				С2				19.1							
							Е																		
							Б	90																	
		подлесок: ЛЩ, Р Средний																							
		Класс пожарной опасности 4																							
		Краснокнижные растения: Страусник обыкновенный, Медуница неясная																							
		Рекреационная х-ка: тип ландшафта Закрыт. гориз. сомкн, эстетическая оценка 1, рекреационная оценка Высокая, Повышенной устойчивости, проходимость Хорошая, просматриваемость Хорошая, регулирование рекреации не требуется																							
2	1.1	10ЛП	1	28			ЛП	90	28	28	9	4	1	Дслш	0.7	40	45.8	45.8							
														С2											
		подлесок: КРЛ, Р Средний																							
		Класс пожарной опасности 4																							
		Краснокнижные растения: Страусник обыкновенный, Медуница неясная																							
		Рекреационная х-ка: тип ландшафта Закрыт. гориз. сомкн, эстетическая оценка 1, рекреационная оценка Средняя, Устойчивые, проходимость Средняя, просматриваемость Средняя, треб. незначит. регулир. рекреации																							
3	0.9	6ЛП4Б	1	29			ЛП	90	29	36	9	4	1	Дслш	0.4	24	21.2	12.7							
							Б		29	32				С2				8.5							
		подлесок: ЛЩ, Р Средний																							
		Класс пожарной опасности 4																							
		Краснокнижные растения: Медуница неясная																							
		Рекреационная х-ка: тип ландшафта П/открыт груп. разм., эстетическая оценка 2, рекреационная оценка Средняя, Устойчивые, проходимость Средняя, просматриваемость Средняя, треб. незначит. регулир. рекреации																							
		Особенности: Полнота неравномерная																							

N выдела	Площадь, га	Состав. Покров, почва, рельеф, особ. выд. Исхожд. Кат. земель: Хар. лесн. культур: Кадастров. оценка	Ярус	Элемент леса	Возраст, лет	Высота, м	Диаметр, см	Кл. бон.	Гр. пол.	Бонитет	Тип леса	Полнота	Запас сырораст. Сумм: на 1 га, м³	Кл. Запас на выделе, дес.кбм: общий по выдел:	Хозяйственные мероприятия: захламленн.: рн:	Хозяйственные мероприятия: еди-ничн.: хо-дин	Хозяйственные мероприятия: сост. насажд.	Хозяйственные мероприятия: общий лик-вид
1	2	3	4	5	6	7	8	9	10	11	12	13	14	15	16	17	18	19
4	1.1	6ЛП3Б1Е+Д	1	27	ЛП	80	27	28	8	4	1	Дслш	0.6	33	37.2	22.3		
					Б		25	24				С2				11.2		
					Е	120	29	36								3.7		
					Д													
		подлесок: ЛЩ, Р Средний																
		Класс пожарной опасности 4																
		Краснокнижные растения: Страусник обыкновенный, Медуница неясная																
		Рекреационная х-ка: тип ландшафта Закрыт. гориз. сомкн, эстетическая оценка 1, рекреационная оценка Средняя, Устойчивые, проходимость Средняя, просматриваемость Хорошая, треб. незначит. регулир. рекреации																
		Особенности: Полнота неравномерная																
5	1.4	10ЛП+Б,Д,КЛ	1	28	ЛП	95	28	28	10	4	1	Дслш	0.5	28	40.2	40.2		
					Б	90						С2						
					Д	110												
					КЛ	50												
		подрост: 10Е (30) 5 м, 3 тыс.шт/га, благонадежный																
		подлесок: ЛЩ, Р Средний																
		Класс пожарной опасности 4																
		Краснокнижные растения: Страусник обыкновенный, Медуница неясная																
		Рекреационная х-ка: тип ландшафта Закрыт. вертик.сомкн, эстетическая оценка 2, рекреационная оценка Средняя, Устойчивые, проходимость Средняя, просматриваемость Средняя, треб. незначит. регулир. рекреации																
6	1.2	9ЛП1Д+Б,Е	1	27	ЛП	80	27	28	8	4	1	Дслш	0.7	39	45.1	40.6		
					Д	110	29	40				С2				4.5		
					Б													
					Е													
		подлесок: КРЛ, Р Средний																
		Класс пожарной опасности 4																
		Краснокнижные растения: Страусник обыкновенный, Медуница неясная																
		Рекреационная х-ка: тип ландшафта Закрыт. гориз. сомкн, эстетическая оценка 1, рекреационная оценка Высокая, Повышенной устойчивости, проходимость Хорошая, просматриваемость Хорошая, регулирование рекреации не требуется																

Яузский лесопарк | Функциональная зона: Рекреационная зона | Квартал 44-4

N выдела	Площадь, га	Состав. Подр. Подл. / Покров, почва, рельеф, особ. выд. / Хар. лесн. культур / Кадастров. оценка	Ярус	Возраст	Элемент леса	Высота, м	Диаметр, см	Класс бонитета	Тип леса	Полнота	Запас сырораст. леса, дес.кбм: Сумм. на 1 га	Запас сырораст. леса, дес.кбм: общий на выдел	Кл. Запас на выделе, дес.кбм: товарная по сост.	Кл. Запас на выделе, дес.кбм: сырорастущ.	Захламленность: общий	Захламленность: лик-ние	Хозяйственные мероприятия: вид
1	2	3	4	5	6	7	8	9	10	11	12	13	14	15	16	17	18
7	0.9	9Б1ЛП+Д,ОС	1	27	Б	75	27	24	8	4	1	Дслш	0.6	21	18.1	16.3	
					ЛП		25	24				С2				1.8	
					Д	110											
					ОС	75											
		подрост: 10Е (630) 6 м, 4 тыс.шт/га, благонадежный															
		подлесок: ЛЩ, Р Средний															
		Класс пожарной опасности 4															
		Краснокнижные растения: Страусник обыкновенный, Медуница неясная															
		Рекреационная х-ка: тип ландшафта Закрыт. гориз. сомкн, эстетическая оценка 1, рекреационная оценка Средняя, Повышенной устойчивости, проходимость Средняя, просматриваемость Средняя, треб. незначит. регулир. рекреации															
		Особенности: Размещение подроста груп.															
8	0.9	5ЛП2Б3Д+КЛ	1	28	ЛП	80	27	28	8	4	1	Дслш	0.5	29	25.2	12.6	
					Б		27	28				С2				5	
					Д	120	31	40								7.6	
					КЛ	60											
		подлесок: ЛЩ, Р Средний															
		Класс пожарной опасности 4															
		Краснокнижные растения: Страусник обыкновенный, Медуница неясная															
		Рекреационная х-ка: тип ландшафта Закрыт. гориз. сомкн, эстетическая оценка 1, рекреационная оценка Средняя, Устойчивые, проходимость Хорошая, просматриваемость Хорошая, треб. незначит. регулир. рекреации															
9	1.5	8ЛП2Б+Д,Е,КЛ	1	27	ЛП	80	27	28	8	4	1	Дслш	0.4	22	32.6	26.1	0.7	0.7
					Б	90	27	32				С2				6.5		
					Д	120												
					Е													
					КЛ	45												
		подлесок: ЛЩ, Р Средний																
		Класс пожарной опасности 4																
		Краснокнижные растения: Медуница неясная																
		Рекреационная х-ка: тип ландшафта Закрыт. гориз. сомкн, эстетическая оценка 2, рекреационная оценка Средняя, Устойчивые, проходимость Средняя, просматриваемость Средняя, треб. незначит. регулир. рекреации																
		Особенности: Полнота неравномерная																

Яузский лесопарк | Функциональная зона: Рекреационная зона | Квартал 44-4

N выдела	Площадь, га	Состав. Покров, рельеф, исхожд. Хар. лесн. культур. Кадастров. оценка	Подр. почва, особ. выд. Кат. земель	Подл. ре-льеф Про-ис Сяр усло-ия	Я: Эле-мент лес. Ср. высота	Вы-: Воз-ра-ст	Вы-: со-ст	Ди: ам	Кл. бон.	Гр. во-до-ни	Бо: ни	Тип леса	Полн.	Запас сырораст. Сумм: на 1 га	Кл. то: общий	Запас на выделе, дес.кбм: по составляющим породам	Кл. ва:	Запас на выделе, дес.кбм: су-	Кл. ре-	Запас на выделе, дес.кбм: еди-	Кл. нич-	Захламлен.: общий	Лик-	Хозяйственные мероприятия: вида
1	2	3	4	5	6	7	8	9	10	11	12	13	14	15	16	17	18	19	20	21	22	23	24	
10	0.2	Просеки квартальные												-										
		Класс пожарной опасности 5 Земли линейного протяжения: ширина 4.0 м, протяженность 0.57 км																						
11	0.1	Границы окружные												-										
		Класс пожарной опасности 5 Земли линейного протяжения: ширина 1.0 м, протяженность 0.59 км																						
		Итого по категории																						
	14.1														457		1		1					
		По составляющим породам																						
															Е	4								
															Д	12								
															КЛ	19								
															Б	48								
															ОС									
															ЛП	374								
		Итого по кварталу																						
	14.1														457		1		1					
		По составляющим породам																						
															Е	4								
															Д	12								
															КЛ	19								
															Б	48								
															ОС									
															ЛП	374								

Отметка об изменениях после лесоустройства

N выдела	Площадь выдела	Наименование выполненного мероприятия, иного воздействия; изменение качества земли; хозяйства	Год проведения (возраст)	Объемные показатели мероприятия, га, м3	Подпись лица произведшего запись	N выдела	Площадь выдела	Наименование выполненного мероприятия, иного воздействия; изменение качества земли; хозяйства	Год проведения (возраст)	Объемные показатели мероприятия, га, м3	Подпись лица произведшего запись

Яузский лесопарк Функциональная зона: Рекреационная зона Квартал 45-3

N выдела	Площадь, га	Состав.Подр.Подл.Покров,почва, рельеф,особ.выд.Про исхожд.Кат.земель Хар.лесн. культур Кадастров.оценка	Я.Р.У.С	Высота Яруса	Элемент леса	Возраст	Высота	Диаметр	Кл.возраста	Гр.возраста	Бонитет	Тип леса ТЛУ	Полнота Сумма пл. сеч.	Запас сырораст. леса, дес.кбм на 1 га	Запас сырораст. леса, дес.кбм общий на выдел	Запас сырораст. леса, дес.кбм по составляющ.	Кл. Запас на выделе, дес.кбм: товарн. ос. ти	Кл. Запас на выделе, дес.кбм: сухостоя стар.	Кл. Запас на выделе, дес.кбм: ре-дин	Кл. Запас на выделе, дес.кбм: единичных дер.	Кл. Запас на выделе, дес.кбм: захламлен. общий	Кл. Запас на выделе, дес.кбм: захламлен. лик-вида	Хозяйственные мероприятия
1	2	3	4	5	6	7	8	9	10	11	12	13	14	15	16	17	18	19	20	21	22	23	24
1	0.3	10ЛП	1	26	ЛП	75	26	28	8	4	1	Еслш С2	0.6	32	8.4	8.4							

подлесок: ЛЩ, Р Средний
Класс пожарной опасности 4
Краснокнижные растения: Страусник обыкновенный, Ландыш майский, Медуница неясная
Рекреационная х-ка: тип ландшафта Закрыт. гориз. сомкн, эстетическая оценка 2, рекреационная оценка Средняя, Устойчивые, проходимость Средняя, просматриваемость Средняя, треб. незначит. регулир. рекреации

2	0.4	9ЛП1Д+КЛ	1	24	ЛП Д КЛ	75 140	24 27	24 70	8	4	2	Еслш С2	0.6	29	11.1	10 1.1							

подлесок: ЛЩ, Р Средний
Класс пожарной опасности 4
Краснокнижные растения: Медуница неясная
Рекреационная х-ка: тип ландшафта Закрыт. гориз. сомкн, эстетическая оценка 2, рекреационная оценка Средняя, Устойчивые, проходимость Средняя, просматриваемость Средняя, треб. незначит. регулир. рекреации

3	6.0	9ЛП1ЛП+Д	1	28	ЛП ЛП Д	75 105	28 28	32 60	8	4	1	Еслш С2	0.6	34	204.2	183.8 20.4					3		

подлесок: СВД, Р Средний
Класс пожарной опасности 4
Краснокнижные растения: Страусник обыкновенный, Ландыш майский, Медуница неясная

Рекреационная х-ка: тип ландшафта Закрыт. гориз. сомкн, эстетическая оценка 2, рекреационная оценка Средняя, Устойчивые, проходимость Средняя, просматриваемость Средняя, треб. незначит. регулир. рекреации

4	3.3	7Д3ЛП+ОС	1	28	Д ЛП ОС	95	28	40	5	2	1	Еслш С2	0.5	22	72.7	50.9 21.8							

подлесок: ЛЩ, Р Средний
Класс пожарной опасности 3
Краснокнижные растения: Страусник обыкновенный, Ландыш майский, Первоцвет весенний, Медуница неясная
Рекреационная х-ка: тип ландшафта Закрыт. гориз. сомкн, эстетическая оценка 2, рекреационная оценка Средняя, Устойчивые, проходимость Средняя, просматриваемость Средняя, треб. незначит. регулир. рекреации

N выдела	Площадь, га	Состав.Подр.Подл.Покров,почва, рельеф,особ.выд.Происхожд.Кат.земель:Хар.лесн. культур:Кадастров.оценка	Я:Р:У:С	Высота:Яруса	Элемент:леса	Возраст	Высота	Диаметр	Кл.Гр.Бонитет	Кл.Гр.Бонитет	Тип леса ТЛУ	Полнота:Сумма пл. сеч.	Запас сырораст. леса, дес.кбм:на 1 га	Запас сырораст. леса, дес.кбм:общий:на выдел	Запас сырораст. леса, дес.кбм:по составляющ	Кл. Запас на выделе, дес.кбм:товарн:ос:ти	Кл. Запас на выделе, дес.кбм:сухостоя:стар.	Кл. Запас на выделе, дес.кбм:редин	Кл. Запас на выделе, дес.кбм:единичных дер.	Кл. Запас на выделе, дес.кбм:захламлен.:общий	Кл. Запас на выделе, дес.кбм:захламлен.:лик-вида	Хозяйственные мероприятия
1	2	3	4	5	6	7	8	9	10	11	12	13	14	15	16	17	18	19	20	21	22	23	24
5	1.4	9ЛП1Д+Б	1	28	ЛП	85	28	36	9	4	1	Еслш	0.7	40	56.1	50.5							
					Д			40				С2				5.6							
					Б																		

подлесок: ЛЩ, Р Средний
Класс пожарной опасности 4
Краснокнижные растения: Страусник обыкновенный, Ландыш майский, Медуница неясная
Рекреационная х-ка: тип ландшафта Закрыт. гориз. сомкн, эстетическая оценка 2, рекреационная оценка Средняя, Устойчивые, проходимость Средняя, просматриваемость Средняя, треб. незначит. регулир. рекреации

6	1.1	7Б2ЛП1Д	1	27	Б	80	27	28	8	4	1	Еслш	0.7	24	26	18.2							
					ЛП			28				С2				5.2							
					Д	100										2.6							

подлесок: ЛЩ, Р Средний
Класс пожарной опасности 4
Краснокнижные растения: Страусник обыкновенный, Ландыш майский, Медуница неясная
Рекреационная х-ка: тип ландшафта Закрыт. гориз. сомкн, эстетическая оценка 2, рекреационная оценка Средняя, Устойчивые, проходимость Средняя, просматриваемость Средняя, треб. незначит. регулир. рекреации

7	0.2	5ЛП2Д3Б+ОС,КЛ	1	28	ЛП	80	28	36	8	4	1	Еслш	0.6	34	5.5	2.8							
					Д	110	28	36				С2				1.1							
					Б			28								1.6							
					ОС			28															
					КЛ			28															

подлесок: ЛЩ, Р Средний
Класс пожарной опасности 4
Краснокнижные растения: Страусник обыкновенный, Ландыш майский, Медуница неясная
Рекреационная х-ка: тип ландшафта Закрыт. гориз. сомкн, эстетическая оценка 2, рекреационная оценка Средняя, Устойчивые, проходимость Средняя, просматриваемость Средняя, треб. незначит. регулир. рекреации

8 0.1 Границы окружные

-

Класс пожарной опасности 5
Земли линейного протяжения: ширина 1.0 м, протяженность 0.72 км

Яузский лесопарк | Функциональная зона: Рекреационная зона | Квартал 45-3

N выдела	Площадь, га	Состав. Покров, рельеф, исхожд. Хар. лесн. культур. Кадастров. оценка	Подр. почва, особ. выд. Кат. земель	Подл. Про. Яр	Я: Вы- ре- ле- са	Элемент	Воз: Вы- ра ст	Ди: Кл. Бо: со- ет зр зр те	Кл. Гр. ни: ос та	Тип леса, ТЛУ	Полн: ота леса, сеч.:	Запас сырораст. Сумм: на пл: 1 га	Кл. Запас на выделе, дес.кбм: общий	по составляющим породам	Запас на выделе, дес.кбм: по ре- ди- нич- ных	Захламлен.: общий	Хозяйственные мероприятия: лик- вида	
1	2	3	4	5	6	7	8	9	10	11	12	13	14	15	16	17	18	19	20	21	22	23	24
9	0.2	Дорога автом.грунтовая																					
														-									
		Класс пожарной опасности 5																					
		Земли линейного протяжения: ширина 3.0 м, протяженность 0.64 км																					
		Итого по категории																					
	12.9													384							3		
		По составляющим породам																					
															Д	61							
															КЛ								
															Б	20							
															ОС								
															ЛП	303							
		Итого по кварталу																					
	12.9													384							3		
		По составляющим породам																					
															Д	61							
															КЛ								
															Б	20							
															ОС								
															ЛП	303							

Отметка об изменениях после лесоустройства

N выдела	Площадь выдела	Наименование выполненного мероприятия, иного воздействия; изменение категории земли; хозяйства	Год проведения (возобновления)	Объемные показатели мероприятия, га, м3	Подпись лица произведшего запись	N выдела	Площадь выдела	Наименование выполненного мероприятия, иного воздействия; изменение категории земли; хозяйства	Год проведения (возобновления)	Объемные показатели мероприятия, га, м3	Подпись лица произведшего запись

Яузский лесопарк | Функциональная зона: Рекреационная зона | Квартал 47-1

N выдела	Площадь, га	Состав. Покров, почва, рельеф, особ. выд. Хар. лесн. культур. Кадастров. оценка	Ярус	Элемент леса	Возраст, лет	Высота, м	Диаметр, см	Кл. бонитета	Гр. полноты	Тип леса	Полнота	Запас сырораст. леса, дес.кбм: Сумм. на 1 га	Кл. Запас на выделе, дес.кбм: общий	по породам	Состояние	Устойчивость	Единичные: общий	Захламленность: лик.	Хозяйственные мероприятия: вида
1	0.2	Прочие земли										-							
		Класс пожарной опасности 5 Особенности: Самовольный захват																	
2	0.5	Насажд.с пород.иск.пр. 5Б5КЛ+Л	1	26	Б КЛ Л	52	26	32	6	2	1А	Сслм В2	0.5	16	7.6 3.8	3.8			
		подлесок: Р, ЛЩ Средний Класс пожарной опасности 4 Рекреационная х-ка: тип ландшафта Закрыт. гориз. сомкн, эстетическая оценка 2, рекреационная оценка Средняя, Устойчивые, проходимость Средняя, просматриваемость Средняя, регулирование рекреации не требуется																	
3	0.6	Прочие земли										-							
		Класс пожарной опасности 5 Особенности: Самовольный захват																	
4	0.5	5ОС4Б1КЛ+В,Я	1	25	ОС Б КЛ В Я	60	25 25 24	24 28 24	6	4	1	Сслм В2	0.6	24	11.5 4.6 1.2	5.7			
		подлесок: Ж, ЛЩ Средний Класс пожарной опасности 4 Рекреационная х-ка: тип ландшафта Закрыт. гориз. сомкн, эстетическая оценка 2, рекреационная оценка Средняя, Устойчивые, проходимость Средняя, просматриваемость Средняя, треб. незначит. регулир. рекреации																	

Яузский лесопарк | Функциональная зона: Рекреационная зона | Квартал 47-1

N выдела	Площадь, га	Состав.Подр.Подл.:Покров,почва,рельеф,особ.выд.Исхожд.Кат.земель:Хар.лесн. культур:Кадастров.оценка	Ярус	Элемент	Возраст	Высота	Диаметр	Кл.бон.	Гр.усл.	Бонитет	Тип леса	Полнота	Запас сырораст. леса, дес.кбм: Сумм на 1 га	Кл. Запас на выделе, дес.кбм: общий по выдел	Запас на выделе, дес.кбм: по ярусам	Запас на выделе, дес.кбм: по элементам	Захламленность: общий	Захламленность: лик-ние	Хозяйственные мероприятия: вида
1	2	3	4	5	6	7	8	9	10	11	12	13	14	15	16	17	18	19	20
5	0.7	Насажд.с пород.иск.пр.																	
		9Б1ЛП+КЛ,ОС	1	27	Б	69	27	36	7	3	1	Сслм	0.6	21	14.3	12.9			
					ЛП		23	24				В2				1.4			
					КЛ														
					ОС														
		подлесок: Р, ЛЩ Средний																	
		Класс пожарной опасности 4																	
		Рекреационная х-ка: тип ландшафта Закрыт. гориз. сомкн, эстетическая оценка 2, рекреационная оценка Средняя, Устойчивые, проходимость Хорошая, просматриваемость Хорошая, треб. незначит. регулир. рекреации																	
		Особенности: Состав неоднородный																	
6	1.5	8Б2ОС+ЛП,Л	1	26	Б	75	27	28	8	4	1	Сслм	0.7	23	34.7	27.8			
					ОС		22	16				В2				6.9			
					ЛП			16											
					Л			16											
		подлесок: Р, ЛЩ Средний																	
		Класс пожарной опасности 4																	
		Рекреационная х-ка: тип ландшафта Закрыт. гориз. сомкн, эстетическая оценка 2, рекреационная оценка Средняя, Устойчивые, проходимость Хорошая, просматриваемость Хорошая, треб. незначит. регулир. рекреации																	
		Особенности: Состав неоднородный																	
7	0.7	Насажд.с пород.иск.пр.																	
		7Б2КЛ1Я	1	27	Б	60	27	32	6	2	1А	Сслм	0.5	18	12.3	8.6			
					КЛ		27	28				В2				2.5			
					Я		27	28								1.2			
		подлесок: СВД, ЛЩ Средний																	
		Класс пожарной опасности 4																	
		Рекреационная х-ка: тип ландшафта Закрыт. гориз. сомкн, эстетическая оценка 2, рекреационная оценка Средняя, Устойчивые, проходимость Хорошая, просматриваемость Хорошая, треб. незначит. регулир. рекреации																	

N выдела	Площадь, га	Состав. Покров, почва, рельеф, особ. выд. Кадастров. оценка / Исходная характеристика леса	Возраст	Высота	Диаметр	Класс бонитета	Тип леса	Полнота	Запас сырораст. леса, дес.кбм: Сумм. на 1 га пл. леса	Кл. Запас на выделе, дес.кбм: общий на 1 га	по составу	по ярусам	по стоянию	Хозяйственные мероприятия: единичн. деревья	захламленность	Хозяйственные мероприятия: лик. мероприятия	Хозяйственные мероприятия: вида
8	4.6	Насажд.с пород.иск.пр.															
		4Б2ЛП1Л1Д2КЛ +ОС,Я,С	1	26	Б	64	27	32	7	3	1	Сслм В2	0.7	24	110.8	44.2			2.3		
					ЛП			28								22.2					
					Л			28								11.1					
					Д			40								11.1					
					КЛ		24	20								22.2					
					ОС																
					Я																
					С																
		подлесок: Р, ЛЩ Средний																			
		Класс пожарной опасности 4																			
		Рекреационная х-ка: тип ландшафта Закрыт. гориз. сомкн, эстетическая оценка 2, рекреационная оценка Средняя, Устойчивые, проходимость Хорошая, просматриваемость Хорошая, треб. незначит. регулир. рекреации																			
		Особенности: Состав неоднородный																			
9	0.6	Поляна для отдыха																			
		Единичные деревья										-									
		10ИВД		24	ИВД	60	24	32					0.5						0.3		
		Класс пожарной опасности 2																			
		Рекреационная х-ка: тип ландшафта Открытый с дерев., эстетическая оценка 1, рекреационная оценка Высокая, Устойчивые, проходимость Хорошая, просматриваемость Хорошая, треб. незначит. регулир. рекреации																			
10	1.8	5ИВД2ИВД1Б2КЛЯ	1	17	ИВД	30	18	70	3	2	1	Прчб С4	0.7	13	23.3	11.6					
					ИВД	50	22	32								4.7					
					Б	40	12	24								2.3					
					КЛЯ											4.7					
		подлесок: КРЛ, КЛЯ Густой																			
		Класс пожарной опасности 5																			
		Рекреационная х-ка: тип ландшафта Закрыт. гориз. сомкн, эстетическая оценка 3, рекреационная оценка Средняя, Устойчивые, проходимость Плохая, просматриваемость Плохая, треб. незначит. регулир. рекреации																			

Яузский лесопарк — Функциональная зона: Рекреационная зона — Квартал 47-1

N выдела	Площадь, га	Состав. Покров, рельеф, исходд. Хар. лесн. культур. Кадастров. оценка	Подр.	Подл.	Ярус	Высота, м	Элемент леса	Возраст, лет	Вы-сота, м	Ди-ам.	Кл. бо-нит.	Тип леса	Полнота	Запас сырораст. леса, дес.кбм	Кл. ота	Запас на выделе, дес.кбм: Сумм. на 1 га пл. сеч.:	Вы-дел	Со-стоя-ние	Ди-нам.	Общий запас на выделе, дес.кбм	Лик-видность	Хозяйственные мероприятия
1	2	3	4	5	6	7	8	9	10	11	12	13	14	15	16	17	18	19	20	21	22	23	24
11	0.2	Озеро												-									
		Класс пожарной опасности 5																					
12	0.3	10КЛЯ	1		КЛЯ	40	14	24	4	2	3	Дслш С2	0.6	11	2.9	2.9							
		подлесок: КРЛ Средний Класс пожарной опасности 3 Рекреационная х-ка: тип ландшафта П/открыт рав. разм., эстетическая оценка 3, рекреационная оценка Средняя, Устойчивые, проходимость Средняя, просматриваемость Средняя, треб. незначит. регулир. рекреации																					
13	0.7	9ИВД1Б+ИВД	1		ИВД	25	12	12	3	2	2	Прчб	0.7	8	5.2	4.7							
					Б							С4				0.5							
					ИВД	60	14	14															
		Класс пожарной опасности 5 Рекреационная х-ка: тип ландшафта Закрыт. гориз. сомкн, эстетическая оценка 2, рекреационная оценка Средняя, Устойчивые, проходимость Плохая, просматриваемость Плохая, треб. незначит. регулир. рекреации																					
14	0.1	Болото												-									
		подлесок: ИВК Густой Класс пожарной опасности 5 Болота: Низинное, Осоковое Рекреационная х-ка: тип ландшафта Открытый с дерев., эстетическая оценка 3, рекреационная оценка Низкая, проходимость Средняя, просматриваемость Хорошая																					
15	0.2	Поляна																					
		Единичные деревья												-									
		10ЛП		24	ЛП	110	24	40						5							0.8		
		Класс пожарной опасности 2 Рекреационная х-ка: тип ландшафта Открытый с дерев., эстетическая оценка 1, рекреационная оценка Высокая, Повышенной устойчивости, проходимость Хорошая, просматриваемость Хорошая, треб. значит. регулир. рекреации																					

Яузский лесопарк — Функциональная зона: Рекреационная зона — Квартал 47-1

N выдела	Площадь, га	Состав. Покров, рельеф, особ. выд. Исхожд. Хар. лесн. культур. Кадастров. оценка	Подр.	Подл.	Ярус	Высота, м	Элемент	Возраст, лет	Вып. сост.	Диам.	Кл. бон.	Гр. зап.	Тип леса	Полнота	Запас сырораст. леса, дес. кбм: Сумм. на 1 га	Запас сырораст. леса, дес. кбм: общий на выдел	Кл. Запас на выделе, дес. кбм: товарность по сост.	Кл. Запас на выделе, дес. кбм: рн:хо- стоя	Кл. Запас на выделе, дес. кбм: единич. дин	Захламленность: общий	Захламленность: ликв.	Хозяйственные мероприятия: вид
16	0.4	4ИВД2ИВД1Т3КЛЯ	1	17			ИВД	25	14	16	3	2	1	Прчб	0.7	13	4.7	1.9				
							ИВД	50	20	16				С4				0.9				
							Т	60	22	40								0.5				
							КЛЯ	40	16	24								1.4				
		подлесок: КРЛ, КЛЯ Густой																				
		Класс пожарной опасности 5																				
		Рекреационная х-ка: тип ландшафта Закрыт. гориз. сомкн, эстетическая оценка 2, рекреационная оценка Средняя, Устойчивые, проходимость Средняя, просматриваемость Средняя, регулирование рекреации не требуется																				
17	2.2	10ИВД+Я	1	23			ИВД	60	23	28	6	4	2	Прчб	0.6	17	36.9	36.9				
							Я			28				С4								
		подлесок: ИВК Средний																				
		Класс пожарной опасности 5																				
		Рекреационная х-ка: тип ландшафта Закрыт. гориз. сомкн, эстетическая оценка 2, рекреационная оценка Средняя, Устойчивые, проходимость Средняя, просматриваемость Средняя, треб. незначит. регулир. рекреации																				
18	0.2	Озеро												-								
		Класс пожарной опасности 5																				
19	1.0	5ОЛС3ИВД2ОЛЧ+Я	1	24			ОЛС	70	22	24	7	3	2	Прчб	0.6	18	17.9	8.9				
							ИВД	70	25	28				С4				5.4				
							ОЛЧ			28								3.6				
							Я			28												
		подлесок: ИВК Средний																				
		Класс пожарной опасности 5																				
		Рекреационная х-ка: тип ландшафта Закрыт. гориз. сомкн, эстетическая оценка 3, рекреационная оценка Низкая, Устойчивые, проходимость Средняя, просматриваемость Средняя, треб. незначит. регулир. рекреации																				
		Особенности: Площадь заболочена																				
20	0.7	Ручей												-								
		Класс пожарной опасности 5																				

N выдела	Площадь, га	Состав.Подр.Подл.Покров,почва, рельеф,особ.выд.Происхожд.Кат.земель:Хар.лесн. культур:Кадастров.оценка	Я:Р:У:С	Высота:Яруса	Элемент:леса	Возраст	Высота	Диаметр	Кл.Гр.Бонитет	Кл.Гр.Бонитет	Тип леса ТЛУ	Полнота:Сумма пл. сеч.	Запас сырораст. леса, дес.кбм:на 1 га	Запас сырораст. леса, дес.кбм:общий на выдел	Запас сырораст. леса, дес.кбм:по составляющ	Кл. Запас на выделе, дес.кбм:товарн:ости	Кл. Запас на выделе, дес.кбм:сухостоя:стар.	Кл. Запас на выделе, дес.кбм:редин	Кл. Запас на выделе, дес.кбм:единичных дер.	Кл. Запас на выделе, дес.кбм:захламлен.:общий	Кл. Запас на выделе, дес.кбм:захламлен.:лик-вида	Хозяйственные мероприятия
1	2	3	4	5	6	7	8	9	10	11	12	13	14	15	16	17	18	19	20	21	22	23	24
21	1.7	Поляна																					
		Единичные деревья										-											
		6КЛЯ3Т1ИВД		12	КЛЯ	25	12	14						1						1			
					Т															0.5			
					ИВД															0.2			
		Класс пожарной опасности 2																					
		Рекреационная х-ка: тип ландшафта Открытый с дерев., эстетическая оценка 1, рекреационная оценка Высокая, Повышенной устойчивости, проходимость Хорошая, просматриваемость Средняя, треб. незначит. регулир. рекреации																					
22	1.7	6ИВД4ИВД+Б,КЛЯ	1	20	ИВД	50	20	28	5	3	2	Прчб	0.6	14	23.2	13.9							
					ИВД	35	20	20				С4				9.3							
					Б																		
					КЛЯ																		
		подлесок: КРЛ, КЛЯ Средний																					
		Класс пожарной опасности 5																					
		Рекреационная х-ка: тип ландшафта П/открыт рав. разм., эстетическая оценка 3, рекреационная оценка Средняя, Устойчивые, проходимость Плохая, просматриваемость Плохая, треб. значит. регулир. рекреации																					
23	0.9	7ИВД3ИВД+Б,КЛЯ	1	16	ИВД	30	15	16	3	2	2	Прчб	0.4	7	6.4	4.5							
					ИВД	50	20	24				С4				1.9							
					Б																		
					КЛЯ																		
		подлесок: КРЛ, СВД Густой																					
		Класс пожарной опасности 5																					
		Рекреационная х-ка: тип ландшафта П/открыт рав. разм., эстетическая оценка 3, рекреационная оценка Низкая, Средней устойчивости, проходимость Средняя, просматриваемость Средняя, треб. незначит. регулир. рекреации																					
		Особенности: Полнота неравномерная																					
24	0.3	Болото																					
												-											
		Класс пожарной опасности 5																					
		Болота: Низинное, Осоковое, Ива древовидная, % зарастания 20																					
		Рекреационная х-ка: тип ландшафта Открытый с дерев., эстетическая оценка 3, рекреационная оценка Низкая, проходимость Средняя, просматриваемость Средняя																					

N выдела	Площадь, га	Состав. Покров, почва, рельеф, особ. выд. Исхожд. Кат. земель: Хар. лесн. культур: Кадастров. оценка	Ярус	Элемент леса	Возраст, лет	Высота, м	Диаметр, см	Класс бонитета	Тип леса	Полнота	Запас сырораст. леса, дес.кбм: Сумм на 1 га	Кл. Запас на выделе, дес.кбм: общий	по сост.	рн:хо- стоя:	еди-ничных	Захламленность: общий	лик- вида	Хозяйственные мероприятия
1	2	3	4	5	6	7	8	9	10	11	12	13	14	15	16	17	18	19	20	21	22	23	24
25	0.5	10ИВД+Я	1	22	ИВД	55	22	28	6	4	2	Прчб	0.5	14	6.4	6.4							
					Я							С4											
		подлесок: ИВК Средний Класс пожарной опасности 5 Рекреационная х-ка: тип ландшафта Закрыт. гориз. сомкн, эстетическая оценка 2, рекреационная оценка Средняя, Устойчивые, проходимость Средняя, просматриваемость Средняя, треб. незначит. регулир. рекреации																					
26	0.9	Озеро													-								
		Класс пожарной опасности 5																					
27	0.4	Поляна для отдыха													-								
		Класс пожарной опасности 2 Рекреационная х-ка: тип ландшафта Открытый без дер., эстетическая оценка 1, рекреационная оценка Высокая, проходимость Хорошая, просматриваемость Хорошая, треб. незначит. регулир. рекреации																					
28	1.2	Прочие земли													-								
		Класс пожарной опасности 5																					
29	1.0	8КЛЯ2Б+ЛП	1	16	КЛЯ	25	16	16	3	2	1	Дчрш	0.6	15	15.6	12.5							
					Б		18	16				С3				3.1							
					ЛП																		
		подлесок: ЛЩ, КРЛ Редкий Класс пожарной опасности 3 Рекреационная х-ка: тип ландшафта П/открыт рав. разм., эстетическая оценка 2, рекреационная оценка Средняя, Устойчивые, проходимость Средняя, просматриваемость Средняя, треб. незначит. регулир. рекреации																					

N выдела	Площадь, га	Состав.Подр.Подл.Покров,почва, рельеф,особ.выд.Происхожд.Кат.земель Хар.лесн. культур Кадастров.оценка	Я Р У С	Высота Яруса	Элемент леса	Возраст	Высота	Диаметр	Кл.Гр.Бонит	Кл.Гр.Бонит	Тип леса ТЛУ	Полнота Сумма пл. сеч.	Запас сырораст. леса, дес.кбм на 1 га	Запас сырораст. леса, дес.кбм общий на выдел	Запас сырораст. леса, дес.кбм по составляющ	Кл. Запас на выделе, дес.кбм: то: вар: ос: ти	Кл. Запас на выделе, дес.кбм: сухостоя: стар.	Кл. Запас на выделе, дес.кбм: ре- дин	Кл. Запас на выделе, дес.кбм: единичных дер.	Кл. Запас на выделе, дес.кбм: захламлен. общий	Кл. Запас на выделе, дес.кбм: захламлен. лик-вида	Хозяйственные мероприятия
1	2	3	4	5	6	7	8	9	10	11	12	13	14	15	16	17	18	19	20	21	22	23	24
30	0.8	Насажд.с пород.иск.пр.																					
		4ИВД4ИВД2КЛЯ+Т	1	16	ИВД	50	18	24	5	3	2	Прчб	0.5	9	7.6	3							
					ИВД	30	14	16				С4				3.1							
					КЛЯ	50	14	28								1.5							
					Т																		
		подлесок: КРЛ, КЛЯ Средний																					
		Класс пожарной опасности 5																					
		Культуры: год создания л/к 1968, состояние Удовлетворительные																					
		Рекреационная х-ка: тип ландшафта Закрыт. гориз. сомкн, эстетическая оценка 1, рекреационная оценка Средняя, Устойчивые, проходимость Средняя, просматриваемость Средняя, регулирование рекреации не требуется																					
31	2.1	7Б1Т1ИВД1Л	1	26	Б	65	26	28	7	3	1	Сслм	0.5	16	33.1	23.2							
					Т							В2				3.3							
					ИВД											3.3							
					Л											3.3							
		7ЛП2Д1КЛО+Б	2	18	ЛП	40	18	16					0.3	9	18.6	13							
					Д											3.7							
					КЛО											1.9							
					Б																		
		подлесок: КРЛ Средний																					
		Класс пожарной опасности 4																					
		Рекреационная х-ка: тип ландшафта Закрыт. вертик.сомкн, эстетическая оценка 2, рекреационная оценка Средняя, Устойчивые, проходимость Средняя, просматриваемость Хорошая, треб. незначит. регулир. рекреации																					
		Особенности: Состав неоднородный, Полнота неравномерная																					
33	2.2	Река																					
																-							
		Класс пожарной опасности 5																					
		Земли линейного протяжения: ширина 15 м																					
		Особенности: р.Яуза																					

Яузский лесопарк | Функциональная зона: Рекреационная зона | Квартал 47-1

N выдела	Площадь, га	Состав. Покров, рельеф, исходд. Хар. лесн. культур. Кадастров. оценка	Ярус	Элемент леса	Возраст, лет	Высота, м	Диаметр, см	Кл. бонитета	Гр. полноты	Бонитет	Тип леса	Полнота	Запас сырораст. леса, дес.кбм	Кл. таксации	Запас на выделе, дес.кбм: Сумм на 1 га	Запас на выделе, дес.кбм: общий по выдел	Состояние насаждения: порн, хозяйственно ценные	Состояние насаждения: сосновые	Состояние насаждения: общий	Захламленность: динамика	Захламленность: количество стволов	Хозяйственные мероприятия: общий вид	Хозяйственные мероприятия: лик-ие
1	2	3	4	5	6	7	8	9	10	11	12	13	14	15	16	17	18	19	20	21	22	23	24
34	0.9	8ИВД2ОЛС+ОС	1	23	ИВД ОЛС ОС	70	23 22	28 24	7	4	2	Прчб С4	0.4	11	10.1	8.1 2							
		подлесок: ИВК Средний Класс пожарной опасности 5 Рекреационная х-ка: тип ландшафта Закрыт. гориз. сомкн, эстетическая оценка 1, рекреационная оценка Средняя, Устойчивые, проходимость Средняя, просматриваемость Средняя, треб. незначит. регулир. рекреации Особенности: Полнота неравномерная																					
35	0.2	10Б+КЛ,Д	1	26	Б КЛ Д	70	26	28 28 28	7	3	1	Сслм В2	0.5	16	3.2	3.2							
		подлесок: СВД, ЛЩ Средний Класс пожарной опасности 4 Рекреационная х-ка: тип ландшафта Закрыт. гориз. сомкн, эстетическая оценка 2, рекреационная оценка Средняя, Устойчивые, проходимость Хорошая, просматриваемость Хорошая, треб. незначит. регулир. рекреации Особенности: Полнота неравномерная																					
36	0.0	Болото														-							
		подлесок: ИВК Густой Класс пожарной опасности 5 Болота: Низинное, Осоковое Рекреационная х-ка: тип ландшафта Открытый с дерев., эстетическая оценка 3, рекреационная оценка Низкая, проходимость Средняя, просматриваемость Хорошая																					
37	0.3	Границы окружные														-							
		Класс пожарной опасности 5 Земли линейного протяжения: ширина 1.0 м, протяженность 3.18 км																					

Яузский лесопарк | Функциональная зона: Рекреационная зона | Квартал 47-1

N выдела	Площадь, га	Состав. Покров, рельеф, исхожд. Хар. лесн. культур. Кадастров. оценка	Подр. почва, особ. Кат. земель	Подл. выд. Сомкн.	Я порода	Возраст	Высота	Диаметр	Класс бонитета	Группа возраста	Тип леса	Полнота	Запас сырораст. на 1 га, куб.м	Кл. Запас на выделе, дес.кбм: общий	по составляющим породам	Кл. то: по	Запас на выделе, дес.кбм: захламленность	Хозяйственные мероприятия: общий	лик-	мероприятия вида
1	2	3	4	5	6	7	8	9	10	11	12	13	14	15	16	17	18	19	20	21
38	0.5	Дорога автом.грунтовая																		
		-																		
		Класс пожарной опасности 5																		
		Земли линейного протяжения: ширина 3.0 м, протяженность 1.83 км																		
		Итого по категории																		
	33.2													408			3	2		
		По составляющим породам																		
					С															
					Л	14														
					Д	15														
					В															
					Я	1														
					КЛ	30														
					КЛО	2														
					КЛЯ	23														
					Б	134														
					ОС	13														
					ОЛС	11														
					ОЛЧ	4														
					ЛП	37														
					Т	4														
					ИВД	120														

Яузский лесопарк | Функциональная зона: Хозяйственная зона | Квартал 47-1

N выдела	Площадь, га	Состав. Покров, Рельеф, Характ. лесн. культур, Кадастров. оценка	Подр. почва, особ. выд. исхожд.	Подл. Прочие	Я-ярус	Возраст	Бонитет	Тип леса	Полнота	Запас сырораст. леса, дес.кбм: Сумм. на 1 га	Кл. Запас на выделе, дес.кбм: общий	по составляющим породам	Хозяйственные мероприятия: рекомендуемые	единичные	захламленность	общий	ликвидный	вида
1	2	3	4	5	6	7	8	9	10	11	12	13	14	15	16	17	18	19	20	21	22	23	24
32	11.3	Линия электропередач																					
		Класс пожарной опасности 5																					
		Земли линейного протяжения: ширина 60 м, Чистая																					
		Итого по категории																					
	11.3																						
		По составляющим породам																					
		Итого по кварталу																					
	44.4													408				3		2			
		По составляющим породам																					
														С									
														Л	14								
														Д	15								
														В									
														Я	1								
														КЛ	30								
														КЛО	2								
														КЛЯ	23								
														Б	134								
														ОС	13								
														ОЛС	11								
														ОЛЧ	4								
														ЛП	37								
														Т	4								
														ИВД	120								

Отметка об изменениях после лесоустройства

N выдела	Площадь выдела	Наименование выполненного мероприятия, иного воздействия; изменение категории земли; хозяйства	Год проведения (возобновления)	Объемные показатели мероприятия, га, м3	Подпись лица произведшего запись	N выдела	Площадь выдела	Наименование выполненного мероприятия, иного воздействия; изменение категории земли; хозяйства	Год проведения (возобновления)	Объемные показатели мероприятия, га, м3	Подпись лица произведшего запись

Яузский лесопарк Функциональная зона: Рекреационная зона Квартал 47-2

N выдела	Площадь, га	Состав.Подр.Подл.Покров,почва, рельеф,особ.выд.Происхожд.Кат.земель Хар.лесн. культур Кадастров.оценка	Я.Р.У.С	Высота Яруса	Элемент леса	Возраст	Высота	Диаметр	Кл.Гр.Бонитета	Кл.Гр.Бонитета	Кл.Гр.Бонитета	Тип леса ТЛУ	Полнота	Запас сырораст. леса, дес.кбм			Кл. Запас на выделе, дес.кбм						Хозяйственные мероприятия
													Сумма пл. сеч.	на 1 га	общий на выдел	по составляющ.	Кл. Запас на выделе, дес.кбм: товарн. ос. ти	сухостоя стар.	редин	единичных дер.	захламлен. общий	лик-вида	
1	2	3	4	5	6	7	8	9	10	11	12	13	14	15	16	17	18	19	20	21	22	23	24
1	2.0	Культуры лесные																					
		6Б2Д2ЛП+Л	1	27	Б	71	27	36	8	4	1	Дслш	0.5	18	35.9	21.5							
					Д	140	26	52				С2				7.2							
					ЛП	140	28	44								7.2							
					Л																		
		10Л+Б,ЛП,Д,БХА	2	16	Л	45	16	14					0.3	8	15.9	15.9							
					Б			16															
					ЛП			20															
					Д																		
					БХА																		
		подлесок: ЛЩ Средний																					
		Класс пожарной опасности 4																					
		Культуры: год создания л/к 1947, состояние Удовлетворительные																					
		Рекреационная х-ка: тип ландшафта Закрыт. вертик.сомкн, эстетическая оценка 2, рекреационная оценка Средняя, Устойчивые, проходимость Хорошая, просматриваемость Хорошая, регулирование рекреации не требуется																					
		Особенности: Насаждение разновозрастное, Насаждение разновозрастное																					
2	4.8	10Б+Д	1	27	Б	75	27	28	8	4	1	Дслш	0.7	24	114.1	114.1							
					Д							С2											
		6ЛП2Д2КЛО	2	15	ЛП	40	16	14					0.4	9	42.8	25.6							
					Д	40	14	12								8.6							
					КЛО	40	14	12								8.6							
		подлесок: ЛЩ, КРЛ, Р Средний																					
		Класс пожарной опасности 4																					
		Рекреационная х-ка: тип ландшафта Закрыт. гориз. сомкн, эстетическая оценка 2, рекреационная оценка Средняя, Устойчивые, проходимость Средняя, просматриваемость Средняя, треб. незначит. регулир. рекреации																					
		Особенности: Полнота неравномерная																					

Яузский лесопарк | Функциональная зона: Рекреационная зона | Квартал 47-2

N выдела	Площадь, га	Состав. Покров, почва, рельеф, особ. выд. Исхожд. Кат. земель: Хар. лесн. культур: Кадастров. оценка	Ярус	Элемент леса	Возраст, лет	Высота, м	Диаметр, см	Кл. бонитета	Гр. типа леса	Полнота	Запас сырораст. Состояние леса	Кл. Запас на выделе, дес.кбм: Сумм запас, куб.м	на 1 га покр. площ.	общий запас, куб.м	по составляющим породам, куб.м	Захламленность: общий запас, куб.м	Захламленность: лик-ние видам	Хозяйственные мероприятия
1	2	3	4	5	6	7	8	9	10	11	12	13	14	15	16	17	18	19	20	21	22	23	24
3	0.2	Культуры лесные																					
		10Л+Б	1	26	Л	66	26	24	4	2	1	Дслш	0.7	30	6.8	6.8							
					Б							С2											
		подлесок: Р Редкий																					
		Класс пожарной опасности 3																					
		Культуры: год создания л/к 1952, состояние Удовлетворительные																					
		Рекреационная х-ка: тип ландшафта Закрыт. гориз. сомкн, эстетическая оценка 1, рекреационная оценка Высокая, Повышенной устойчивости, проходимость Хорошая, просматриваемость Хорошая, регулирование рекреации не требуется																					
4	0.2	10Б	1	24	Б	70	24	32	7	3	2	Дслш	0.6	19	4.1	4.1							
												С2											
		6КЛО2ЛП2Д	2	16	КЛО	40	16	14					0.3	6	1.3	0.7							
					ЛП											0.3							
					Д											0.3							
		подлесок: Р, ЛЩ Редкий																					
		Класс пожарной опасности 4																					
		Рекреационная х-ка: тип ландшафта Закрыт. вертик.сомкн, эстетическая оценка 2, рекреационная оценка Средняя, Устойчивые, проходимость Хорошая, просматриваемость Хорошая, регулирование рекреации не требуется																					
5	0.2	Культуры лесные																					
		5Б4ЛП1КЛО	1	24	Б	65	24	28	7	3	2	Дслш	0.5	16	3.7	1.8							
					ЛП							С2				1.5							
					КЛО											0.4							
		6КЛО2Д2ЛП	2	14	КЛО	35	14	12					0.3	5	1.2	0.8							
					Д											0.2							
					ЛП											0.2							
		подлесок: КРЛ, ЛЩ Средний																					
		Класс пожарной опасности 4																					
		Культуры: год создания л/к 1953, состояние Удовлетворительные																					
		Рекреационная х-ка: тип ландшафта Закрыт. вертик.сомкн, эстетическая оценка 2, рекреационная оценка Средняя, Устойчивые, проходимость Средняя, просматриваемость Средняя, треб. незначит. регулир. рекреации																					

Яузский лесопарк | Функциональная зона: Рекреационная зона | Квартал 47-2

N выдела	Площадь, га	Состав. Покров, почва, рельеф, особ. выд. Исхожд. Кат. земель: Хар. лесн. культур: Кадастров. оценка	Ярус	Элемент леса	Возраст, лет	Высота, м	Диаметр, см	Кл. бонитета	Гр. возраст.	Тип леса	Полнота	Запас сырораст. леса, дес.кбм: Сумм. на 1 га	Кл. Запас на выделе, дес.кбм: общий на выдел	по сост.	рн:хо- ствя- ющ:	еди- ниц: стар.	Захламлен.: общий	лик- вида:	Хозяйственные мероприятия
1	2	3	4	5	6	7	8	9	10	11	12	13	14	15	16	17	18	19	20	21	22	23	24
6	0.3	Культуры лесные																					
		10Л	1	24	Л	65	24	24	4	2	1	Дслш С2	0.7	27	9.3	9.3							
		Класс пожарной опасности 3																					
		Культуры: год создания л/к 1953, состояние Удовлетворительные																					
		Рекреационная х-ка: тип ландшафта Закрыт. гориз. сомкн, эстетическая оценка 1, рекреационная оценка Высокая, Повышенной устойчивости, проходимость Хорошая, просматриваемость Хорошая, треб. незначит. регулир. рекреации																					
7	1.2	10Б+Л,ЛП	1	24	Б	75	24	32	8	4	2	Дслш С2	0.6	19	23.4	23.4							
					Л																		
					ЛП																		
		6КЛО2Д2ЛП	2	16	КЛО	40	16	14					0.3	6	7.4	4.4							
					Д											1.5							
					ЛП											1.5							
		подлесок: ЛЩ, КРЛ Редкий																					
		Класс пожарной опасности 4																					
		Краснокнижные растения: Ландыш майский, Чистяк весенний																					
		Рекреационная х-ка: тип ландшафта Закрыт. вертик.сомкн, эстетическая оценка 2, рекреационная оценка Средняя, Устойчивые, проходимость Средняя, просматриваемость Средняя, регулирование рекреации не требуется																					
8	0.3	4Д4Б2ЛП+В	1	25	Д	110	24	44	6	3	3	Дслш С2	0.4	16	5.1	2							
					Б	70	27	32								2.1							
					ЛП	50	25	24								1							
					В																		
		подлесок: ЛЩ, БРК Средний																					
		Класс пожарной опасности 3																					
		Краснокнижные растения: Ландыш майский, Чистяк весенний																					
		Рекреационная х-ка: тип ландшафта П/открыт рав. разм., эстетическая оценка 2, рекреационная оценка Средняя, Устойчивые, проходимость Средняя, просматриваемость Средняя, треб. незначит. регулир. рекреации																					

Яузский лесопарк — Функциональная зона: Рекреационная зона — Квартал 47-2

N выдела	Площадь, га	Состав. Покров, почва, рельеф, особ. выд. Исхожд. Кат. земель: Хар. лесн. культур: Кадастров. оценка	Подр.	Подл.	Возраст	Высота	Диаметр	Класс бонитета	Тип леса	Полнота	Запас сырораст. леса, дес.кбм: Сумм на 1 га	Кл. Запас на выделе, дес.кбм: общий	по сост.	по хоз.	Захламленность: общий	лик.	Хозяйственные мероприятия
1	2	3	4	5	6	7	8	9	10	11	12	13	14	15	16	17	18	19	20	21	22	23	24
9	0.2	Культуры лесные 10ДКР+Б,ОС,В	1	22	ДКР Б ОС В	61	22	28	4	2	1	Дслш С2	0.7	25	4.4	4.4							
		Класс пожарной опасности 3 Культуры: год создания л/к 1957, состояние Удовлетворительные Рекреационная х-ка: тип ландшафта Закрыт. гориз. сомкн, эстетическая оценка 1, рекреационная оценка Высокая, Повышенной устойчивости, проходимость Хорошая, просматриваемость Хорошая, треб. незначит. регулир. рекреации																					
10	0.1	Вырубка Единичные деревья 9КЛО1ЛП		10	Д КЛО ЛП	25	10	10 8			1	Дслш С2	0.4			0.1							Лес.культуры
		подлесок: ЛЩ Густой Класс пожарной опасности 3 Рекреационная х-ка: тип ландшафта Открытый без дер., эстетическая оценка 3, рекреационная оценка Низкая, Средней устойчивости, проходимость Плохая, просматриваемость Плохая, требуется строгий режим рекреации																					
11	1.1	Стоянка транспорта										-											
		Класс пожарной опасности 2																					
12	0.4	Культуры лесные 10Л	1	26	Л	61	26	28	4	2	1	Дслш С2	0.6	26	10.4	10.4							
		подлесок: Р, ЛЩ, БРК Средний Класс пожарной опасности 3 Культуры: год создания л/к 1957, состояние Удовлетворительные Рекреационная х-ка: тип ландшафта П/открыт рав. разм., эстетическая оценка 2, рекреационная оценка Средняя, Устойчивые, проходимость Средняя, просматриваемость Средняя, регулирование рекреации не требуется Особенности: Полнота неравномерная																					

N выдела	Площадь, га	Состав.Подр.Подл.Покров,почва, рельеф,особ.выд.Происхожд.Кат.земель Хар.лесн. культур Кадастров.оценка	Я Р У С	Высота Яруса	Элемент леса	Возраст	Высота	Диаметр	Кл.Гр.Бонит	Кл.Гр.Бонит	Тип леса ТЛУ	Полнота Сумма пл. сеч.	Запас сырораст. леса, дес.кбм на 1 га	Запас сырораст. леса, дес.кбм общий на выдел	Запас сырораст. леса, дес.кбм по составляющ	Кл. Запас на выделе, дес.кбм: то: вар: ос: ти	Кл. Запас на выделе, дес.кбм: то: сухостоя: стар.	Кл. Запас на выделе, дес.кбм: то: ре- дин	Кл. Запас на выделе, дес.кбм: то: единичных дер.	Кл. Запас на выделе, дес.кбм: то: захламлен.: общий	Кл. Запас на выделе, дес.кбм: то: захламлен.: лик-вида	Хозяйственные мероприятия
1	2	3	4	5	6	7	8	9	10	11	12	13	14	15	16	17	18	19	20	21	22	23	24
13	0.7	Культуры лесные																					
		9ЛП1Б	1	22	ЛП	61	21	20	7	3	2	Дслш	0.7	28	19.7	17.7							
					Б	70	26	32				С2				2							
		подлесок: ЛЩ Средний																					
		Класс пожарной опасности 4																					
		Культуры: год создания л/к 1957, состояние Удовлетворительные																					
		Рекреационная х-ка: тип ландшафта Закрыт. гориз. сомкн, эстетическая оценка 2, рекреационная оценка Высокая, Повышенной устойчивости, проходимость Средняя, просматриваемость Средняя, регулирование рекреации не требуется																					
15	3.8	Культуры лесные																					
		10Б+Д,Л,БХА	1	26	Б	71	26	32	8	4	1	Дслш	0.6	20	76.2	76.2							
					Д	71	26	28				С2											
					Л																		
					БХА																		
		подлесок: ЛЩ Средний																					
		Класс пожарной опасности 4																					
		Культуры: год создания л/к 1947, состояние Удовлетворительные																					
		Рекреационная х-ка: тип ландшафта П/открыт рав. разм., эстетическая оценка 2, рекреационная оценка Средняя, Устойчивые, проходимость Средняя, просматриваемость Средняя, регулирование рекреации не требуется																					
16	1.9	Насажд.с пород.иск.пр.																					
		10Б	1	26	Б	70	26	32	7	3	1	Дслш	0.6	20	37.1	37.1							
												С2											
		Класс пожарной опасности 4																					
		Рекреационная х-ка: тип ландшафта П/открыт рав. разм., эстетическая оценка 2, рекреационная оценка Средняя, Устойчивые, проходимость Средняя, просматриваемость Хорошая, регулирование рекреации не требуется																					
		Особенности: Полнота неравномерная																					
17	1.2	Вырубка			Д																		Лес.культуры
											1	Дслш											
												С2											
		Класс пожарной опасности 3																					
		Рекреационная х-ка: тип ландшафта Открытый без дер., эстетическая оценка 2, рекреационная оценка Средняя, Устойчивые, проходимость Хорошая, просматриваемость Хорошая, требуется строгий режим рекреации																					

```
: N :Пло- :Состав.Подр.Подл.:Я:Вы- :Эле-:Воз:Вы-:Ди:Кл.Гр.Бо: Тип  :Полн:Запас сырораст. :Кл. Запас на выделе, дес.кбм:                 :
: вы-:щадь,:Покров,почва, ре-:Р:со- :мент:   :   :ам:во:во:ни:      :ота : леса, дес.кбм  :то:-------------------------:                 :
:де-:     :льеф,особ.выд.Про:У:та  :    :ра :со-:ет:зр:зр:те: леса :----:----------------:ва:су- :ре- :еди-:захламлен.:Хозяйственные    :
:ла : га  :исхожд.Кат.земель:С:Яр  :ле- :   :   :р :ас:ас:т :      :Сумм: на :общий:по   :рн:хо- :    :нич-:----------:                 :
:   :     :Хар.лесн. культур: :ус  :са  :ст :та :  :та:та:  :      :а пл: 1  :на   :соста:ос:стоя:дин :ных :общий:лик-:мероприятия      :
:   :     :Кадастров.оценка : :а   :    :   :   :  :  :  :  : ТЛУ  :сеч.: га :выдел:вляющ:ти:стар.    :дер.:     :вида:                 :
: 1 :  2  :         3       :4: 5  :  6 : 7 : 8 : 9:10:11:12:  13  : 14 : 15 :  16 : 17  :18: 19 : 20 : 21 : 22  : 23 :     24          :
```

```
18  1.5   Культуры несомкнувш.      -                                                                                    Лес.культуры
          7КЛО3Д            1  2    КЛО  5   2   2        1  Дслш
                                     Д                       С2
          Класс пожарной опасности 3
          Культуры: год создания л/к 2019, Без подг.почвы, Посадка ручная, расстояние между рядами 3 м, расстояние в ряду 2.5 м, 1
          тыс. шт/га, состояние Удовлетворительные

19  6.9   Насажд.с пород.иск.пр.
          6Б1Л1БХА1ЛП1Д     1  25   Б    80  26  32 8  4  1  Дслш   0.6  19   131.4 79
                                     Л        24  24          С2                      13.1
                                     БХА      24  28                                  13.1
                                     ЛП       24  24                                  13.1
                                     Д        25  32                                  13.1
          6ЛП2Д2КЛО         2  12   ЛП   40  12  12                  0.3  4    27.7  16.7
                                     Д                                               5.5
                                     КЛО                                             5.5
          подлесок: ЛЩ Средний
          Класс пожарной опасности 4
          Краснокнижные растения: Страусник обыкновенный
          Рекреационная х-ка: тип ландшафта П/открыт рав. разм., эстетическая оценка 2, рекреационная оценка Средняя, Устойчивые,
          проходимость Средняя, просматриваемость Средняя, регулирование рекреации не требуется
          Особенности: Состав неоднородный, Полнота неравномерная

20  4.7   10Б+Д,ЛП          1  27   Б    75  27  28 8  4  1  Дслш   0.6  21   99    99
                                     Д                       С2
                                     ЛП
          6ЛП2Д2КЛО         2  16   ЛП   40  16  14                  0.4  9    42.4  25.4
                                     Д        16  12                                  8.5
                                     КЛО                                             8.5
          подлесок: ЛЩ, КРЛ, Р Средний
          Класс пожарной опасности 4
          Рекреационная х-ка: тип ландшафта Закрыт. гориз. сомкн, эстетическая оценка 2, рекреационная оценка Средняя, Устойчивые,
          проходимость Средняя, просматриваемость Средняя, треб. незначит. регулир. рекреации
          Особенности: Полнота неравномерная
```

Яузский лесопарк — Функциональная зона: Рекреационная зона — Квартал 47-2

N выдела	Площадь, га	Состав. Покров, рельеф, особ. выд. Хар. лесн. культур. Кадастров. оценка	Подр. почва, Прос. Уста. Яр. Усл. Поз.	Подл. ре-ф. со-ст. ле-са. ст.	Элемент леса	Возр.	Выс.	Диам.	Кл. бон.	Гр. бон.	Тип леса. ТЛУ	Полнота. Сечение, га	Запас сырораст. леса, дес.кбм. Сумм. на 1 га	Кл. Запас на выделе, дес.кбм: общий	по сост.	рн:хо- ос:стоя- вляющ:ти:	дин стар.	Запас на выделе, дес.кбм: общий	ликв.	захламлен. дер.	Хозяйственные мероприятия вида
1	2	3	4	5	6	7	8	9	10	11	12	13	14	15	16	17	18	19	20	21	22	23	24
21	0.3	Вырубка Единичные деревья 10Б	Д							1	Дслш С2			3					0.8			Лес.культуры	
		подлесок: ЛЩ, БЗН, МЛ Средний Класс пожарной опасности 3 Рекреационная х-ка: тип ландшафта Открытый с дерев., эстетическая оценка 2, рекреационная оценка Средняя, Устойчивые, проходимость Средняя, просматриваемость Средняя, треб. незначит. регулир. рекреации																					
22	0.2	Поляна											-										
		Класс пожарной опасности 2																					
23	0.2	Просеки квартальные											-										
		Класс пожарной опасности 5 Земли линейного протяжения: ширина 4.0 м, протяженность 0.54 км																					
24	0.1	Границы окружные											-										
		Класс пожарной опасности 5 Земли линейного протяжения: ширина 1.0 м, протяженность 0.62 км																					
25	0.8	Дорога автом.грунтовая											-										
		Класс пожарной опасности 5 Земли линейного протяжения: ширина 3.0 м, протяженность 2.59 км																					
		Итого по категории																					
	33.3													719					1				

Яузский лесопарк Функциональная зона: Рекреационная зона Квартал 47-2

N выдела	Площадь, га	Состав.Подр.Подл.Покров,почва, рельеф,особ.выд.Происхожд.Кат.земель Хар.лесн. культур Кадастров.оценка	Я Р У С	Высота Яруса	Элемент леса	Возраст	Высота	Диаметр	Кл.Гр.Бонитет	Кл.Гр.Бонитет	Тип леса ТЛУ	Полнота Сумма пл. сеч.	Запас сырораст. леса, дес.кбм на 1 га	Запас сырораст. леса, дес.кбм общий на выдел	Запас сырораст. леса, дес.кбм по составляющ.	Кл. Запас на выделе, дес.кбм: Кл. товарн. ос. ти	Кл. Запас на выделе, дес.кбм: Кл. сухостоя стар.	Кл. Запас на выделе, дес.кбм: Кл. редин	Кл. Запас на выделе, дес.кбм: Кл. единичных дер.	Кл. Запас на выделе, дес.кбм: Кл. захламлен. общий	Кл. Запас на выделе, дес.кбм: Кл. захламлен. лик-вида	Хозяйственные мероприятия
1	2	3	4	5	6	7	8	9	10	11	12	13	14	15	16	17	18	19	20	21	22	23	24

По составляющим породам

Л	56
Д	47
ДКР	4
В	
КЛО	29
Б	460
ОС	
ЛП	110
БХА	13

Итого по кварталу

33.3	719	1	

По составляющим породам

Л	56
Д	47
ДКР	4
В	
КЛО	29
Б	460
ОС	
ЛП	110
БХА	13

Отметка об изменениях после лесоустройства

N выдела	Площадь выдела	Наименование выполненного мероприятия, иного воздействия; изменение качества земли; хозяйства	Год проведения (возраст)	Объемные показатели мероприятия, га, м3	Подпись лица произведшего запись	N выдела	Площадь выдела	Наименование выполненного мероприятия, иного воздействия; изменение качества земли; хозяйства	Год проведения (возраст)	Объемные показатели мероприятия, га, м3	Подпись лица произведшего запись

N выдела	Площадь, га	Состав. Покров, Рельеф, Кадастров.	Подр. Почва, особ. Хар.	Подл. Прир. Кат.	Я: Возр. Сомк. Полн.	Вы- сота	Элемент	Воз- раст	Вы- сота	Диам.	Кл. бон.	Гр. поч.	Бон.	Тип леса	Полнота леса	Запас сырораст. Сумм: на 1 га	Кл. Запас на выделе, дес.кбм: общий по выдел:	Запас на выделе, дес.кбм: по хозяйственные мероприятия	Захламлен.: общий	Захламлен.: лик- вида	Хозяйственные мероприятия
1	0.1	Стоянка транспорта					-														
		Класс пожарной опасности 2 Рекреационная х-ка: тип ландшафта Открытый без дер., эстетическая оценка 2, рекреационная оценка Средняя, Устойчивые, проходимость Хорошая, просматриваемость Хорошая, требуется строгий режим рекреации																			
2	1.5	10Б+ЛП,Д	1	28	Б ЛП Д	75 40	28 18	28 16	8	4	1	Дслш С2	0.6	22	32.3	32.3					
		подлесок: ЛЩ, БРК Средний Класс пожарной опасности 4 Краснокнижные растения: Ландыш майский Рекреационная х-ка: тип ландшафта П/открыт рав. разм., эстетическая оценка 2, рекреационная оценка Средняя, Устойчивые, проходимость Средняя, просматриваемость Средняя, регулирование рекреации не требуется																			
3	0.1	8Д2Б	1	25	Д Б	150 75	25 26	64 32	8	4	3	Дслш С2	0.4	15	1.7	1.4 0.3					
		подлесок: ЛЩ, Р, КРЛ Средний Класс пожарной опасности 3 Рекреационная х-ка: тип ландшафта П/открыт рав. разм., эстетическая оценка 2, рекреационная оценка Высокая, Повышенной устойчивости, проходимость Средняя, просматриваемость Средняя, треб. незначит. регулир. рекреации																			
4	0.1	8Д2Б	1	25	Д Б	150 75	25 26	64 32	8	4	3	Дслш С2	0.4	15	2.2	1.8 0.4					
		подлесок: ЛЩ, Р, КРЛ Средний Класс пожарной опасности 3 Рекреационная х-ка: тип ландшафта П/открыт рав. разм., эстетическая оценка 2, рекреационная оценка Средняя, Устойчивые, проходимость Средняя, просматриваемость Средняя, треб. незначит. регулир. рекреации																			

N выдела	Площадь, га	Состав. Покров, почва, рельеф, особ. выд. исхожд. Кат. земель: Хар. лесн. культур: Кадастров. оценка	Ярус	Элемент леса	Возраст	Высота	Диаметр	Кл. бонитета	Гр. возобн.	Тип леса	Полнота	Запас сырораст. на 1 га, дес. кбм: общий	Кл. Запас на выделе, дес. кбм: по породам	Характеристика насаждения: состояние	Запас на выделе, дес. кбм: по категориям	Хозяйственные мероприятия
1	2	3	4	5	6	7	8	9	10	11	12	13	14	15	16	17
5	0.6	9Б1Д	1	28	Б	75	28	28	8	4	1	Дслш	0.7	25	15.4	13.9
					Д	110	27	44				С2				1.5
		подлесок: ЛЩ, КРЛ Средний Класс пожарной опасности 4 Рекреационная х-ка: тип ландшафта Закрыт. гориз. сомкн, эстетическая оценка 2, рекреационная оценка Средняя, Устойчивые, проходимость Средняя, просматриваемость Средняя, регулирование рекреации не требуется														
6	3.7	7Б3Д+С,ЛП	1	27	Б	70	28	32	7	3	1	Дслш	0.6	21	78.5	54.9
					Д	140	26	52				С2				23.6
					С											
					ЛП											
		4ЛП3КЛ3Д	2	12	ЛП	40	14	14					0.3	5	18.7	7.5
					КЛ		12	12								5.6
					Д		10	12								5.6
		подлесок: ЛЩ Средний Класс пожарной опасности 4 Краснокнижные растения: Страусник обыкновенный, Чистяк весенний Рекреационная х-ка: тип ландшафта П/открыт рав. разм., эстетическая оценка 2, рекреационная оценка Средняя, Устойчивые, проходимость Средняя, просматриваемость Средняя, треб. незначит. регулир. рекреации Особенности: Полнота неравномерная, Состав неоднородный														
7	0.7	Насажд.с пород.иск.пр.														
		5Б2ЛП2Д1Д	1	25	Б	75	26	32	8	4	1	Дслш	0.6	19	13.7	6.9
					ЛП	65	24	32				С2				2.7
					Д			20								2.7
					Д	120	24	32								1.4
		подлесок: ЛЩ Средний Класс пожарной опасности 4 Рекреационная х-ка: тип ландшафта П/открыт рав. разм., эстетическая оценка 2, рекреационная оценка Средняя, Устойчивые, проходимость Средняя, просматриваемость Средняя, регулирование рекреации не требуется														

Яузский лесопарк — Функциональная зона: Рекреационная зона — Квартал 47-3

N выдела	Площадь, га	Состав. Покров, почва, рельеф, особ. выд. исхожд. Кат. земель: Хар. лесн. культур: Кадастров. оценка	Ярус	Высота	Элемент леса	Возраст	Высота	Диаметр	Класс бонитета	Группа возраста	Полнота	Тип леса	Полнота	Запас сырораст. леса, дес.кбм: Сумм. на 1 га	Кл. Запас на выделе, дес.кбм: общий	по породам	Хозяйственные мероприятия: рекреационно-хозяйственного назначения	единичного захламления: общий	лик-видам	Хозяйственные мероприятия: вида
1	2	3	4	5	6	7	8	9	10	11	12	13	14	15	16	17	18	19	20	21	22	23	24
8	0.6	9ЛП1Д+Б,ЛП,Д	1	29	ЛП	140	29	52	14	4	1	Дслш	0.6	36	21.1	19							
					Д	140	27	52				С2				2.1							
					Б	110	27	44															
					ЛП	40	25	24															
					Д	40	25	24															
		подлесок: ЛЩ, БРК, КРЛ Средний Класс пожарной опасности 4 Рекреационная х-ка: тип ландшафта П/открыт рав. разм., эстетическая оценка 1, рекреационная оценка Высокая, Повышенной устойчивости, проходимость Средняя, просматриваемость Средняя, треб. незначит. регулир. рекреации																					
9	1.7	7Б2Д1ЛП	1	27	Б	75	28	36	8	4	1	Дслш	0.6	21	36.4	25.5							
					Д	140	24	52				С2				7.3							
					ЛП		28	40								3.6							
		подлесок: ЛЩ, Р Средний Класс пожарной опасности 4 Рекреационная х-ка: тип ландшафта П/открыт рав. разм., эстетическая оценка 2, рекреационная оценка Средняя, Устойчивые, проходимость Средняя, просматриваемость Средняя, регулирование рекреации не требуется Особенности: Полнота неравномерная, Состав неоднородный																					
10	1.7	7Б2Д1КЛО	1	26	Б	75	26	32	8	4	1	Дслш	0.5	16	27	18.9							
					Д	140	26	52				С2				5.4							
					КЛО	60	25	32								2.7							
		4КЛО3ЛП3Д	2	12	КЛО	40	12	14					0.3	4	6.7	2.7							
					ЛП											2							
					Д											2							
		подлесок: ЛЩ, Р, КРЛ Средний Класс пожарной опасности 4 Рекреационная х-ка: тип ландшафта Закрыт. вертик.сомкн, эстетическая оценка 2, рекреационная оценка Средняя, Устойчивые, проходимость Средняя, просматриваемость Средняя, треб. незначит. регулир. рекреации																					

Яузский лесопарк — Функциональная зона: Рекреационная зона — Квартал 47-3

N выдела	Площадь, га	Состав. Покров, почва, рельеф, особ. выд. Исхожд. Кат. земель: Хар. лесн. культур: Кадастров. оценка	Ярус	Элемент	Возраст	Высота	Диаметр	Класс бонитета	Тип леса ТЛУ	Полнота	Запас сырораст. Сумм: на 1 га	Кл. Запас на выделе, дес.кбм: общий	по составляющ.	Хозяйственные мероприятия: Запасхламлен. общий	ликвидных	Хозяйственные мероприятия: Уборка неликв.др
11	10.8	10Б+Д,ЛП,Д,ЛП	1	Б	70	27	32	7	Дслш	0.7	24	258.6	258.6		16.2	Уборка неликв.др
				Д	110				С2							
				ЛП												
				Д	40											
				ЛП												

подлесок: ЛЩ Средний
Класс пожарной опасности 4
Краснокнижные растения: Страусник обыкновенный, Ландыш майский, Чистяк весенний
Рекреационная х-ка: тип ландшафта Закрыт. гориз. сомкн, эстетическая оценка 2, рекреационная оценка Средняя, Устойчивые, проходимость Средняя, просматриваемость Средняя, треб. незначит. регулир. рекреации

12	0.1	Болото										-				

подлесок: ТЛН Средний
Класс пожарной опасности 5
Болота: Низинное, Осоковое
Рекреационная х-ка: тип ландшафта Открытый с дерев., эстетическая оценка 3, рекреационная оценка Низкая, проходимость Средняя, просматриваемость Хорошая

13	0.3	Насажд.с пород.иск.пр.														
		5Д5Б+В,Я,Д	1	Д	35	12	14	2	Дчрш	0.6	10	3	1.5			
				Б		16	20		С3				1.5			
				В		10	8									
				Я		12	12									
				Д	120											

подлесок: СВД Средний
Класс пожарной опасности 3
Рекреационная х-ка: тип ландшафта П/открыт рав. разм., эстетическая оценка 2, рекреационная оценка Средняя, Устойчивые, проходимость Средняя, просматриваемость Средняя, треб. незначит. регулир. рекреации

N выдела	Площадь, га	Состав.Подр.Подл.Покров,почва, рельеф,особ.выд.Происхожд.Кат.земель:Хар.лесн. культур:Кадастров.оценка	Я:Р:У:С	Высота:Яруса	Элемент:леса	Возраст	Высота	Диаметр	Кл.возраста	Гр.возраста	Бонитет	Тип леса ТЛУ	Полнота:Сумма пл. сеч.	Запас сырораст. леса, дес.кбм:на 1 га	Запас сырораст. леса, дес.кбм:общий на выдел	Запас сырораст. леса, дес.кбм:по составляющ.	Кл. Запас на выделе, дес.кбм:товарн:ос:ти	Кл. Запас на выделе, дес.кбм:сухостоя:стар.	Кл. Запас на выделе, дес.кбм:ре-дин	Кл. Запас на выделе, дес.кбм:единичных дер.	Кл. Запас на выделе, дес.кбм:захламлен.:общий	Кл. Запас на выделе, дес.кбм:захламлен.:лик-вида	Хозяйственные мероприятия
1	2	3	4	5	6	7	8	9	10	11	12	13	14	15	16	17	18	19	20	21	22	23	24
14	0.3	7Б2Д1Д+ЛП	1	26	Б	70	26	32	7	3	1	Дслш	0.4	13	4.5	3.2							
					Д	120	26	52				С2				0.9							
					Д	50	26	24								0.4							
					ЛП																		
		подлесок: ЛЩ, КРЛ, Р Средний																					
		Класс пожарной опасности 4																					
		Рекреационная х-ка: тип ландшафта П/открыт рав. разм., эстетическая оценка 2, рекреационная оценка Средняя, Устойчивые, проходимость Средняя, просматриваемость Средняя, треб. незначит. регулир. рекреации																					
15	0.8	7Б2Д1ЛП	1	27	Б	70	27	36	7	3	1	Дслш	0.6	21	16.7	11.7							
					Д	120	26	52				С2				3.3							
					ЛП	110	27	40								1.7							
		4ЛП3Д3КЛО	2	16	ЛП	40	16	14					0.3	7	5.6	2.2							
					Д											1.7							
					КЛО											1.7							
		подлесок: ЛЩ Средний																					
		Класс пожарной опасности 4																					
		Рекреационная х-ка: тип ландшафта Закрыт. вертик.сомкн, эстетическая оценка 2, рекреационная оценка Средняя, Устойчивые, проходимость Средняя, просматриваемость Средняя, треб. незначит. регулир. рекреации																					
16	0.3	10Б+ЛП,Д	1	28	Б	70	28	28	7	3	1	Дслш	0.4	14	4.1	4.1							
					ЛП	140		52				С2											
					Д																		
		8ЛП2Д	2	16	ЛП	40	16	14					0.3	7	2.1	1.7							
					Д											0.4							
		подлесок: ЛЩ Средний																					
		Класс пожарной опасности 4																					
		Рекреационная х-ка: тип ландшафта Закрыт. вертик.сомкн, эстетическая оценка 2, рекреационная оценка Средняя, Устойчивые, проходимость Средняя, просматриваемость Средняя, треб. незначит. регулир. рекреации																					
		Особенности: Полнота неравномерная																					

Яузский лесопарк | Функциональная зона: Рекреационная зона | Квартал 47-3

N выдела	Площадь, га	Состав. Покров, почва, рельеф, особ. выд. Исхожд. Кат. земель: Хар. лесн. культур: Кадастров. оценка	Ярус	Элемент леса	Возраст	Высота	Диаметр	Кл. бон.	Гр. поч.	Тип леса	Полнота	Запас сырораст. леса, дес.кбм: Сумм. на 1 га	Кл. Запас на выделе, дес.кбм: общий на выдел	по сост.	рн:хо- ствяющ	Запас на выделе, дес.кбм: ухо- дин стар.	ред- ных дер.	единич- ный	Захламленность: общий	Хозяйственные мероприятия: лик- видация	вида
1	2	3	4	5	6	7	8	9	10	11	12	13	14	15	16	17	18	19	20	21	22	23	24
17	0.6	6ЛП2ЛП2Б	1	27	ЛП	110	27	40	11	4	2	Дслш	0.6	33	18.8	11.2							
					ЛП	70	27	28				С2				3.8							
					Б			32								3.8							
		подлесок: ЛЩ Средний Класс пожарной опасности 4 Рекреационная х-ка: тип ландшафта П/открыт рав. разм., эстетическая оценка 2, рекреационная оценка Средняя, Устойчивые, проходимость Средняя, просматриваемость Средняя, регулирование рекреации не требуется																					
18	0.4	Ветровальник			Д						1	Дслш								5		Уборка неликв.др Лес.культуры	
												С2											
		подлесок: ЛЩ, МЛ, БРК Средний Класс пожарной опасности 3 Рекреационная х-ка: тип ландшафта Открытый без дер., эстетическая оценка 3, рекреационная оценка Низкая, Средней устойчивости, проходимость Плохая, просматриваемость Средняя, треб. значит. регулир. рекреации																					
19	0.2	Вырубка			Д						1	Дслш										Лес.культуры	
												С2											
		подрост: 10Е (20) 2 м, 0.5 тыс.шт/га, благонадежный подлесок: ЛЩ Средний Класс пожарной опасности 3 Рекреационная х-ка: тип ландшафта Открытый без дер., эстетическая оценка 3, рекреационная оценка Низкая, Средней устойчивости, проходимость Средняя, просматриваемость Средняя, треб. значит. регулир. рекреации																					
20	0.6	Насажд.с пород.иск.пр.																					
		4Д3Д3Б+ЛП	1	24	Д	68	22	14	4	2	1	Дслш	0.6	21	11.7	4.7							
					Д	68	24	24				С2				3.5							
					Б		26	36								3.5							
					ЛП		26	36															
		подлесок: ЛЩ Средний Класс пожарной опасности 3 Рекреационная х-ка: тип ландшафта П/открыт рав. разм., эстетическая оценка 2, рекреационная оценка Средняя, Устойчивые, проходимость Хорошая, просматриваемость Хорошая, регулирование рекреации не требуется																					

N выдела	Площадь, га	Состав.Подр.Подл.:Покров,почва, рельеф,особ.выд.Исхожд.Кат.земель:Хар.лесн. культур:Кадастров.оценка	Ярус	Возраст, лет	Элемент леса	Высота, м	Диаметр, см	Класс товарности	Группа возобновления	Бонитет	Тип леса	Полнота	Запас сырораст. леса, дес.кбм: Сумм: на 1 га	Кл. Запас на выделе, дес.кбм: общий: на выдел:	по породам	Запасающие	Средний	Единичных	Захламленность	Хозяйственные мероприятия
1	2	3	4	5	6	7	8	9	10	11	12	13	14	15	16	17	18	19	20	21	22	23	24
21	0.6	Насажд.с пород.иск.пр.																					
		6Д4Б+С,Д,ЛП	1	25	Д	140	24	52	7	4	3	Дслш	0.4	15	9.2	5.5							
					Б	70	26	36				С2				3.7							
					С	90		40															
					Д	68																	
					ЛП																		
		4ЛП3Д3КЛО+БХА	2	12	ЛП	40	12	14					0.3	4	2.5	0.9							
					Д											0.8							
					КЛО											0.8							
					БХА																		
		подлесок: ЛЩ Средний																					
		Класс пожарной опасности 3																					
		Рекреационная х-ка: тип ландшафта П/открыт рав. разм., эстетическая оценка 2, рекреационная оценка Средняя, Устойчивые, проходимость Средняя, просматриваемость Средняя, регулирование рекреации не требуется																					
22	0.9	Культуры лесные																					
		10Б+Д	1	28	Б	68	28	32	7	3	1	Дслш	0.5	18	16.1	16.1							
					Д	110						С2											
		4КЛО4Д2ЛП	2	12	КЛО	40	12	14					0.3	4	3.6	1.4							
					Д											1.5							
					ЛП			16								0.7							
		Класс пожарной опасности 4																					
		Рекреационная х-ка: тип ландшафта Закрыт. вертик.сомкн, эстетическая оценка 2, рекреационная оценка Средняя, Устойчивые, проходимость Средняя, просматриваемость Средняя, регулирование рекреации не требуется																					
23	0.3	5Д3ЛП1ЛП1Б	1	24	Д	140	24	48	7	4	3	Дслш	0.6	21	6.8	3.4							
					ЛП	60	23	24				С2				2							
					ЛП	110	24	40								0.7							
					Б	110	25	36								0.7							
		подлесок: ЛЩ, СВД, Р Средний																					
		Класс пожарной опасности 3																					
		Рекреационная х-ка: тип ландшафта П/открыт рав. разм., эстетическая оценка 2, рекреационная оценка Средняя, Устойчивые, проходимость Средняя, просматриваемость Средняя, регулирование рекреации не требуется																					

Яузский лесопарк — Функциональная зона: Рекреационная зона — Квартал 47-3

N выдела	Площадь, га	Состав. Покров, рельеф, исходжд. Хар. лесн. культур. Кадастров. оценка	Подр.	Подл.	Ярус	Возраст	Элемент леса	Высота	Диаметр	Класс бонитета	Тип леса	Полнота	Запас сырораст. леса, дес.кбм: Сумм. на 1 га	Кл. Запас на выделе, дес.кбм: общий на выдел	по сост	рн:хо- ос:стоя	еди- дин	захламлен.: нич- ных	общий	лик-	Хозяйственные мероприятия
1	2	3	4	5	6	7	8	9	10	11	12	13	14	15	16	17	18	19	20	21	22	23	24
24	1.7	10Б+Д	1	26	Б	70	26	28	7	3	1	Дслш	0.6	20	34.4	34.4							
					Д							С2											
		4КЛ3ЛП3Д	2	12	КЛ	40	12	14					0.3	4	6.9	2.7							
					ЛП											2.1							
					Д											2.1							
		подлесок: ЛЩ Средний Класс пожарной опасности 4 Рекреационная х-ка: тип ландшафта Закрыт. вертик.сомкн, эстетическая оценка 2, рекреационная оценка Средняя, Устойчивые, проходимость Средняя, просматриваемость Средняя, регулирование рекреации не требуется Особенности: В выделе ветровал																					
25	1.8	4Б2Д2ЛП2КЛО	1	26	Б	60	26	28	6	2	1	Дслш	0.4	13	23.5	9.4							
					Д	60		20				С2				4.7							
					ЛП											4.7							
					КЛО											4.7							
		подлесок: ЛЩ Средний Класс пожарной опасности 4 Рекреационная х-ка: тип ландшафта П/открыт рав. разм., эстетическая оценка 2, рекреационная оценка Средняя, Устойчивые, проходимость Хорошая, просматриваемость Хорошая, треб. незначит. регулир. рекреации																					
26	0.5	Культуры лесные																					
		10Б+Д,Д,КЛО,ЛП	1	28	Б	68	28	32	7	3	1	Дслш	0.6	22	10.8	10.8							
					Д							С2											
					Д	45																	
					КЛО																		
					ЛП																		
		подлесок: ЛЩ Средний Класс пожарной опасности 4 Культуры: год создания л/к 1950 Рекреационная х-ка: тип ландшафта П/открыт рав. разм., эстетическая оценка 2, рекреационная оценка Средняя, Устойчивые, проходимость Средняя, просматриваемость Средняя, треб. незначит. регулир. рекреации																					

Яузский лесопарк — Функциональная зона: Рекреационная зона — Квартал 47-3

N выдела	Площадь, га	Состав. Покров, рельеф, Хар. лесн. культур, Кадастров. оценка	Подр. почва, особ. выд., усл.	Подл. ре-ф, про-ст, сос-ть	Я: Вы-дел	Элемент леса	Возр.	Выс.	Диам.	Кл. сост.	Гр. стр.	Бон.	Тип леса, ТЛУ	Полнота	Запас сырораст. леса, дес.кбм: Сумм. на 1 га	Кл. Запас на выделе, дес.кбм: общий по выделу	Кл. Запас на выделе, дес.кбм: то: рн:хо-	Кл. Запас на выделе, дес.кбм: то: еди-ние	Кл. Запас на выделе, дес.кбм: то: захламлен. общий	Кл. Запас на выделе, дес.кбм: то: захламлен. лик-ние	Хозяйственные мероприятия
1	2	3	4	5	6	7	8	9	10	11	12	13	14	15	16	17	18	19	20	21	22	23	24
27	0.3	Культуры лесные 6Л2В2КЛО+Д,С,Б	1	24	Л В КЛО Д С Б	68 120 80	24 24 	32 52 40	4	2	1	Сслм В2	0.6	18	4.5	2.7 0.9 0.9						
		Класс пожарной опасности 3 Культуры: год создания л/к 1950, состояние Удовлетворительные Рекреационная х-ка: тип ландшафта П/открыт рав. разм., эстетическая оценка 2, рекреационная оценка Средняя, Устойчивые, проходимость Хорошая, просматриваемость Хорошая, регулирование рекреации не требуется																				
28	0.1	Вырубка			Д						1	Дслш С2										Лес.культуры
		подрост: 10Е (15) 1.5 м, 0.5 тыс.шт/га, благонадежный подлесок: ЛЩ, БЗН Средний Класс пожарной опасности 3 Рекреационная х-ка: тип ландшафта Открытый с дерев., эстетическая оценка 2, рекреационная оценка Средняя, Устойчивые, проходимость Хорошая, просматриваемость Средняя, треб. незначит. регулир. рекреации																				
29	0.3	Вырубка Единичные деревья 4Б2Д2КЛО2ЛП		20	Д Б Д КЛО ЛП	45 	22 18 18 18	20 14 14 16			1	Дслш С2		1		0.1 0.1 0.1						Лес.культуры
		Класс пожарной опасности 3 Краснокнижные растения: Ландыш майский, Чистяк весенний Рекреационная х-ка: тип ландшафта Открытый с дерев., эстетическая оценка 2, рекреационная оценка Средняя, Устойчивые, проходимость Хорошая, просматриваемость Хорошая, треб. значит. регулир. рекреации																				

Яузский лесопарк — Функциональная зона: Рекреационная зона — Квартал 47-3

N выдела	Площадь, га	Состав. Покров, рельеф, исходжд. Хар. лесн. культур. Кадастров. оценка	Ярус	Элемент леса	Возраст, лет	Высота, м	Диаметр, см	Кл. бонитета	Гр. возобн.	Тип леса	Полнота	Запас сырораст. леса, дес.кбм: Сумм. на 1 га	Кл. Запас на выделе, дес.кбм: общий	по сост.	рн:хо- ста	ре- ос	еди- стоя	нич- дин	захламлен.: общий	лик- ных	Хозяйственные мероприятия: вида
1	2	3	4	5	6	7	8	9	10	11	12	13	14	15	16	17	18	19	20	21	22	23	24
30	0.2	Поляна																					
		Единичные деревья											-										
		3Л3Д3Б1ЛП+КЛО			24	Л	68	24	32					1							0.1		
						Д	120	24	52												0.1		
						Б	80	24	40														
						ЛП	68	24	28														
						КЛО																	
		Класс пожарной опасности 2																					
		Рекреационная х-ка: тип ландшафта Открытый без дер., эстетическая оценка 2, рекреационная оценка Средняя, проходимость Хорошая, просматриваемость Хорошая, треб. значит. регулир. рекреации																					
31	0.7	Культуры лесные																					
		4Л3Б2Д1КЛО+С,В	1	25		Л	68	24	28	4	2	1	Дслш	0.4	16	10.9	4.3						
						Б		26	32				С2				3.3						
						Д	140	25	52								2.2						
						КЛО	50	24	24								1.1						
						С	68	24	32														
						В																	
		Класс пожарной опасности 3																					
		Рекреационная х-ка: тип ландшафта П/открыт рав. разм., эстетическая оценка 2, рекреационная оценка Средняя, Устойчивые, проходимость Хорошая, просматриваемость Хорошая, треб. незначит. регулир. рекреации																					
		Особенности: Полнота неравномерная																					
32	0.0	Река																					
													-										
		Класс пожарной опасности 5																					
		Земли линейного протяжения: ширина 2.0 м, протяженность 0.18 км																					
33	0.2	Просеки квартальные																					
													-										
		Класс пожарной опасности 5																					
		Земли линейного протяжения: ширина 4.0 м, протяженность 0.54 км																					

Яузский лесопарк | Функциональная зона: Рекреационная зона | Квартал 47-3

N выдела	Площадь, га	Состав. Покров, рельеф, исхожд. Хар. лесн. культур. Кадастров. оценка	Подр. почва, особ. выд. Кат. земель	Подл. Про Сос Яр усл	Яр. элемент	Выс. ле- са	Воз. ра- ст	Вы- сот	Диам.	Кл. бон.	Гр. тех.	Бо- ни- тет	Тип леса	Полнота	Запас сырораст. Сумм: на 1 га пл: 1 га	Кл. Запас на выделе, дес.кбм: общий	по составляющим породам	Запас на выделе, дес.кбм: по сорн.	Запас на выделе, дес.кбм: хозяйственные	Захламленность: общий	Захламленность: лик.	Хозяйственные мероприятия: вида
1	2	3	4	5	6	7	8	9	10	11	12	13	14	15	16	17	18	19	20	21	22	23
34	0.2	Границы окружные																				
		Класс пожарной опасности 5																				
		Земли линейного протяжения: ширина 1.0 м, протяженность 2.16 км																				
35	0.7	Дорога автом.грунтовая																				
		Класс пожарной опасности 5																				
		Земли линейного протяжения: ширина 3.0 м, протяженность 2.43 км																				
		Итого по категории																				
	33.9														707					1	21	
		По составляющим породам																				
																С						
																Л	7					
																Д	91					
																В						
																Я						
																КЛ	8					
																КЛО	16					
																В	1					
																Б	518					
																ЛП	66					
																БХА						
		Итого по кварталу																				
	33.9														707					1	21	

Яузский лесопарк Функциональная зона: Квартал 47-3

N выдела	Площадь, га	Состав.Подр.Подл.Покров,почва, рельеф,особ.выд.Происхожд.Кат.земель:Хар.лесн. культур:Кадастров.оценка	Я:Р:У:С:Ярус:а	Вы-сота:Яр:ус:а	Элемент:леса	Воз:раст	Вы-сота	Диаметр	Кл.Гр.Бонит:зр:зр:ас:ас:та:та:та:	Бо:ни:те:т	Тип леса ТЛУ	Полнота:Сумма пл:сеч.	Запас сырораст. леса, дес.кбм: на 1 га	Запас сырораст. леса, дес.кбм: общий:на выдел	Запас сырораст. леса, дес.кбм: по составляющ	Кл. Запас на выделе, дес.кбм: то:варн:ос:ти	Запас на выделе, дес.кбм: сухостоя:стар.	Запас на выделе, дес.кбм: ре-дин	Запас на выделе, дес.кбм: единичных дер.	Запас на выделе, дес.кбм: захламлен.:общий	Запас на выделе, дес.кбм: захламлен.:лик-вида	Хозяйственные мероприятия
1	2	3	4	5	6	7	8	9	10	11	12	13	14	15	16	17	18	19	20	21	22	23	24

По составляющим породам

С	
Л	7
Д	91
В	
Я	
КЛ	8
КЛО	16
В	1
Б	518
ЛП	66
БХА	

Отметка об изменениях после лесоустройства

N выдела	Площадь выдела	Наименование выполненного мероприятия, иного воздействия; изменение категории земли; хозяйства	Год проведения (возобновления)	Объемные показатели мероприятия, га, м3	Подпись лица произведшего запись	N выдела	Площадь выдела	Наименование выполненного мероприятия, иного воздействия; изменение категории земли; хозяйства	Год проведения (возобновления)	Объемные показатели мероприятия, га, м3	Подпись лица произведшего запись

Яузский лесопарк — Функциональная зона: Рекреационная зона — Квартал 47-4

N выдела	Площадь, га	Состав. Покров, почва, рельеф, особ. выд. Исхожд. Кат. земель: Хар. лесн. культур: Кадастров. оценка	Ярус	Элемент леса	Возраст, лет	Высота, м	Диаметр, см	Кл. бонитета	Тип леса	Полнота	Запас сырораст. леса, дес. кбм: Сумм. на 1 га	Кл. Запас на выделе, дес. кбм: общий	по породам	Хозяйственные мероприятия: захламленность	единичные	общий	лик-	вида
1	2	3	4	5	6	7	8	9	10	11	12	13	14	15	16	17	18	19	20	21	22	23	24
2	2.5	Культуры лесные																					
		10Б+В	1	28	Б	71	28	32	8	4	1	Дслш	0.5	18	45.2	45.2							
					В							С2											
		6ЛП2Д2КЛО	2	12	ЛП	40	12	14					0.3	4	10.1	6.1							
					Д		12	12								2							
					КЛО		12	12								2							
		Класс пожарной опасности 4																					
		Культуры: год создания л/к 1947, состояние Удовлетворительные																					
		Рекреационная х-ка: тип ландшафта Закрыт. вертик.сомкн, эстетическая оценка 2, рекреационная оценка Средняя, Устойчивые, проходимость Средняя, просматриваемость Средняя, треб. незначит. регулир. рекреации																					
3	0.7	Вырубка			Д																		Культуры ландш.
		Единичные деревья									1	Сслм											
		8Б2ЛП		21	Б	50	22	24				В2		3		1.7							
					ЛП	40	16	14								0.4							
		подлесок: ЛЩ Средний																					
		Класс пожарной опасности 3																					
		Рекреационная х-ка: тип ландшафта Открытый с дерев., эстетическая оценка 3, рекреационная оценка Низкая, Средней устойчивости, проходимость Плохая, просматриваемость Средняя, треб. значит. регулир. рекреации																					
5	0.8	Насажд.с пород.иск.пр.																					
		10Б+ОС,Б	1	18	Б	45	18	16	5	2	2	Прчб	0.8	17	12.8	12.8							
					ОС							С4											
					Б																		
		подлесок: КРЛ Средний																					
		Класс пожарной опасности 5																					
		Культуры: год создания л/к 1947, состояние Удовлетворительные																					
		Рекреационная х-ка: тип ландшафта Закрыт. гориз. сомкн, эстетическая оценка 2, рекреационная оценка Средняя, Устойчивые, проходимость Плохая, просматриваемость Средняя, регулирование рекреации не требуется																					
		Особенности: Провед.мер-тий хоз.нецелесообразно																					

N выдела	Площадь, га	Состав.Подр.Подл.Покров,почва, рельеф,особ.выд.Происхожд.Кат.земель Хар.лесн. культур Кадастров.оценка	Я.Р.У.С	Высота Яруса	Элемент леса	Возраст	Высота	Диаметр	Кл.возраста	Гр.возраста	Бонитет	Тип леса ТЛУ	Полнота Сумма пл. сеч.	Запас сырораст. леса, дес.кбм на 1 га	Запас сырораст. леса, дес.кбм общий на выдел	Запас сырораст. леса, дес.кбм по составляющ.	Кл. Запас на выделе, дес.кбм: товарн. ос. ти	Кл. Запас на выделе, дес.кбм: сухостоя стар.	Кл. Запас на выделе, дес.кбм: ре-дин	Кл. Запас на выделе, дес.кбм: единичных дер.	Кл. Запас на выделе, дес.кбм: захламлен. общий	Кл. Запас на выделе, дес.кбм: захламлен. лик-вида	Хозяйственные мероприятия
1	2	3	4	5	6	7	8	9	10	11	12	13	14	15	16	17	18	19	20	21	22	23	24
6	1.3	10Б+Л,ЛП,КЛО,Д	1	28	Б	70	28	32	7	3	1	Дслш	0.6	22	28.6	28.6							
					Л							С2											
					ЛП																		
					КЛО																		
					Д																		
		подлесок: ЛЩ Средний																					
		Класс пожарной опасности 4																					
		Рекреационная х-ка: тип ландшафта П/открыт рав. разм., эстетическая оценка 2, рекреационная оценка Средняя, Устойчивые, проходимость Средняя, просматриваемость Средняя, треб. незначит. регулир. рекреации																					
7	2.0	10Б+Д,КЛО	1	27	Б	70	27	28	7	3	1	Дслш	0.6	21	42	42							
					Д							С2											
					КЛО																		
		8ЛП2КЛО	2	14	ЛП	40	14	12					0.3	6	12	9.6							
					КЛО		14	12								2.4							
		подлесок: ЛЩ Средний																					
		Класс пожарной опасности 4																					
		Рекреационная х-ка: тип ландшафта Закрыт. вертик.сомкн, эстетическая оценка 2, рекреационная оценка Средняя, Устойчивые, проходимость Хорошая, просматриваемость Хорошая, регулирование рекреации не требуется																					
8	1.1	Ветровальник			Д																		Культуры ландш.
		Единичные деревья									1	Дслш											
		4Д4Б2КЛО		23	Д	110	24	44				С2		3						1.4			
					Б	70	24	28												1.3			
					КЛО	50	18	16												0.7			
		Класс пожарной опасности 3																					
		Рекреационная х-ка: тип ландшафта Открытый с дерев., эстетическая оценка 3, рекреационная оценка Низкая, Средней устойчивости, проходимость Плохая, просматриваемость Средняя, требуется строгий режим рекреации																					

Яузский лесопарк — Функциональная зона: Рекреационная зона — Квартал 47-4

N выдела	Площадь, га	Состав. Покров, почва, рельеф, особ. выд. Исхожд. Кат. земель: Хар. лесн. культур: Кадастров. оценка	Ярус	Устойчивость	Элемент леса	Возраст, лет	Высота, м	Диаметр, см	Класс бонитета	Группа возраста	Группа породы	Тип леса, ТЛУ	Полнота	Запас сырораст. леса, дес.кбм: Сумм. на 1 га	Запас сырораст. леса, дес.кбм: общий на выдел	Кл. Запас на выделе, дес.кбм: товарная по сортам	Захламленность: общий запас, дес.кбм	Захламленность: количество, шт.	Хозяйственные мероприятия: лик. вида
10	1.7	10Б+ЛП,Д	1	27	Б	75	27	28	8	4	1	Дслш	0.7	24	39.8	39.8			
					ЛП							С2							
					Д														
		5ЛП5КЛО	2	16	ЛП	40	16	14					0.3	7	11.6	5.8			
					КЛО											5.8			
		подлесок: КРЛ Средний																	
		Класс пожарной опасности 4																	
		Рекреационная х-ка: тип ландшафта Закрыт. вертик.сомкн, эстетическая оценка 2, рекреационная оценка Средняя, Устойчивые, проходимость Средняя, просматриваемость Средняя, треб. незначит. регулир. рекреации																	
11	1.3	Культуры лесные																	
		9Б1ЛП+Д,Л,КЛО	1	27	Б	73	27	32	8	4	1	Дслш	0.5	18	22.5	20.3			
					ЛП	110	28	48				С2				2.2			
					Д														
					Л														
					КЛО														
		5ЛП5КЛО+Д	2	16	ЛП	40	16	14					0.3	7	8.8	4.4			
					КЛО											4.4			
					Д														
		Класс пожарной опасности 4																	
		Культуры: год создания л/к 1945, состояние Удовлетворительные																	
		Рекреационная х-ка: тип ландшафта Закрыт. вертик.сомкн, эстетическая оценка 2, рекреационная оценка Средняя, Устойчивые, проходимость Средняя, просматриваемость Средняя, регулирование рекреации не требуется																	
		Особенности: В выделе ветровал, Состав неоднородный, Полнота неравномерная																	
14	0.5	Просеки квартальные																	
		-																	
		Класс пожарной опасности 5																	
		Земли линейного протяжения: ширина 4.0 м, протяженность 1.25 км																	

N выдела	Площадь, га	Состав.Подр.Подл.Покров,почва, рельеф,особ.выд.Происхожд.Кат.земель Хар.лесн. культур Кадастров.оценка	Я Р У С	Высота Яруса	Элемент леса	Возраст	Высота	Диаметр	Кл.Гр.Бонитет	Кл.Гр.Бонитет	Тип леса ТЛУ	Полнота Сумма пл. сеч.	Запас сырораст. леса, дес.кбм на 1 га	Запас сырораст. леса, дес.кбм общий на выдел	Запас сырораст. леса, дес.кбм по составляющ.	Кл. Запас на выделе, дес.кбм: Кл. товарн. ос. ти	Кл. Запас на выделе, дес.кбм: Кл. сухостоя стар.	Кл. Запас на выделе, дес.кбм: Кл. ре-дин	Кл. Запас на выделе, дес.кбм: Кл. единичных дер.	Кл. Запас на выделе, дес.кбм: Кл. захламлен. общий	Кл. Запас на выделе, дес.кбм: Кл. захламлен. лик-вида	Хозяйственные мероприятия
1	2	3	4	5	6	7	8	9	10	11	12	13	14	15	16	17	18	19	20	21	22	23	24

15 0.7 Дорога автом.грунтовая

-

Класс пожарной опасности 5
Земли линейного протяжения: ширина 3.0 м, протяженность 2.47 км

Итого по категории

12.5		234	6

По составляющим породам

Л	
Д	2
КЛО	15
В	
Б	189
ОС	
ЛП	28

N выдела	Площадь, га	Состав. Покров, почва, рельеф, особ. выд. исхожд. Кат. земель: Хар. лесн. культур: Кадастров. оценка	Ярус	Возраст	Элемент леса	Высота	Диаметр	Кл. сомкн.	Гр. сомкн.	Бонитет	Тип леса	Полнота	Запас сырораст. Сумм. на 1 га, дес.кбм	Кл. Запас на выделе, дес.кбм: общий на выдел	по составляющ.	Запас на выделе, дес.кбм: хозяйственные мероприятия: захламленность: общий	по видам	Единичные деревья
1	6.0	10Б	1	28	Б	70	28	32	7	3	1	Дслш С2	0.6	22	131.4	131.4		
		6ЛП2Д2КЛО	2	12	ЛП	40	12	14					0.3	4	23.9	14.3		
					Д											4.8		
					КЛО											4.8		
		подлесок: ЛЩ Средний																
		Класс пожарной опасности 4																
		Рекреационная х-ка: тип ландшафта Закрыт. вертик.сомкн, эстетическая оценка 2, рекреационная оценка Средняя, Устойчивые, проходимость Средняя, просматриваемость Средняя, треб. незначит. регулир. рекреации																
4	4.0	Культуры лесные																
		9Б1Л+КЛО,В,Д	1	28	Б	71	28	36	8	4	1	Дслш С2	0.6	22	87.1	78.4		
					Л			28								8.7		
					КЛО													
					В													
					Д	140												
		5ЛП5КЛО+КШТ	2	16	ЛП	40	16	14					0.3	7	27.7	13.8		
					КЛО											13.9		
					КШТ													
		подлесок: Р, КРЛ, ЛЩ Средний																
		Класс пожарной опасности 4																
		Культуры: год создания л/к 1947, состояние Удовлетворительные																
		Рекреационная х-ка: тип ландшафта Закрыт. вертик.сомкн, эстетическая оценка 2, рекреационная оценка Средняя, Устойчивые, проходимость Средняя, просматриваемость Средняя, регулирование рекреации не требуется																

Яузский лесопарк — Функциональная зона: Хозяйственная зона — Квартал 47-4

N выдела	Площадь, га	Состав. Покров, рельеф, Хар.лесн. культур, Кадастров.оценка	Подр. почва, особ.выд, исхожд, Кат.земель, Культ.	Подл. Прод. Сост. Ярус	Я: Возр.	Элемент	Высота	Диаметр	Кл.бон.	Гр.поч.	Бонитет	Тип леса, ТЛУ	Полнота	Запас сырораст. леса, дес.кбм: Сумм на 1 га пл. сеч.: га	Кл. Запас на выделе, дес.кбм: общий	по выдел	на 1 га	состав	ос	стоя	дин	Запас на выделе, дес.кбм: по хозяйственные мероприятия: общий	нич- ных	лик- видам	Хозяйственные мероприятия
1	2	3	4	5	6	7	8	9	10	11	12	13	14	15	16	17	18	19	20	21	22	23	24		
9	2.3	Культуры лесные 9Б1Д+ЛП,Л,Т	1	29	Б Д ЛП Л Т	72 110	29 28	36 52	8	4	1	Дслш С2	0.6	22	51	45.9 5.1									
		подлесок: КРЛ, ЛЩ Средний Класс пожарной опасности 4 Культуры: год создания л/к 1946, состояние Удовлетворительные Рекреационная х-ка: тип ландшафта П/открыт рав. разм., эстетическая оценка 2, рекреационная оценка Средняя, Устойчивые, проходимость Средняя, просматриваемость Средняя, регулирование рекреации не требуется																							
12	1.3	9Б1Д	1	28	Б Д	70 120	28 27	28 52	7	3	1	Дслш С2	0.6	22	29.6	26.6 3									
		подлесок: ЛЩ, СВД, КРЛ Средний Класс пожарной опасности 4 Рекреационная х-ка: тип ландшафта П/открыт рав. разм., эстетическая оценка 2, рекреационная оценка Средняя, Устойчивые, проходимость Средняя, просматриваемость Средняя, регулирование рекреации не требуется																							
13	0.2	Вырубка			Д						1	Дслш С2													Лес.культуры
		подлесок: КРЛ, КЛЯ Густой Класс пожарной опасности 3 Рекреационная х-ка: тип ландшафта Открытый без дер., эстетическая оценка 3, рекреационная оценка Низкая, Средней устойчивости, проходимость Плохая, просматриваемость Хорошая, требуется строгий режим рекреации																							
		Итого по категории																							
	13.8														351										

Яузский лесопарк | Функциональная зона: Хозяйственная зона | Квартал 47-4

N выдела	Площадь, га	Состав. Покров, рельеф, исходжд. Хар. лесн. культур. Кадастров. оценка	Подр. почва, особ. выд. Кат. земель	Подл. Прос. Ус. Яр. Ус. а	Элемент леса	Возраст, лет	Выс. сост.	Диам. ступ.	Кл. возр.	Гр. стр.	Бон.	Тип леса, ТЛУ	Полнота	Запас сырораст. леса на 1 га, дес.кбм: Сумм.	общий	по составляющим породам	Кл. то:	Запас на выделе, дес.кбм: рн.	хозяйственные	единичных	захламлен. общий	лик.	мероприятия вида
1	2	3	4	5	6	7	8	9	10	11	12	13	14	15	16	17	18	19	20	21	22	23	24
		По составляющим породам														Л	9						
																Д	13						
																В							
																КЛО	19						
																Б	282						
																ЛП	28						
																Т							
																КШТ							
		Итого по кварталу																					
	26.3														584				6				
		По составляющим породам														Л	9						
																Д	15						
																В							
																КЛО	33						
																В							
																Б	471						
																ОС							
																ЛП	56						
																Т							
																КШТ							

Отметка об изменениях после лесоустройства

N выдела	Площадь выдела	Наименование выполненного мероприятия, иного воздействия; изменение категории земли; хозяйства	Год проведения (возобновления)	Объемные показатели мероприятия, га, м3	Подпись лица произведшего запись

Яузский лесопарк — Функциональная зона: Рекреационная зона — Квартал 47-5

N выдела	Площадь, га	Состав. Покров, почва, рельеф, особ. выд.	Подр.	Подл.	Ярус	Высота	Элемент	Возраст	Вы-сота	Диа-метр	Кл. бон.	Гр. зр.	Бон. зр.	Тип леса	Полнота	Запас сырораст. леса, дес.кбм	Кл. то	Запас на выделе, дес.кбм: хар.	сост.	ос.	стоя.	дин.	Нич-ных	Общий запас	Ликвид	Хозяйственные мероприятия: вид
1	1.2	Насажд.с л/к под пол.																								
		10Б	1	28			Б	70	28	28	7	3	1	Дслш С2	0.6	22		27.5						27.5		
		6ЛП2Д2КЛО	2	16			ЛП	61	16	14					0.4	9		11.2						6.8		
							Д																	2.2		
							КЛО																	2.2		
		подлесок: КРЛ, ЛЩ Средний																								
		Класс пожарной опасности 4																								
		Культуры: год создания л/к 1957, состояние Удовлетворительные																								
		Рекреационная х-ка: тип ландшафта Закрыт. вертик.сомкн, эстетическая оценка 2, рекреационная оценка Средняя, Устойчивые, проходимость Средняя, просматриваемость Средняя, треб. незначит. регулир. рекреации																								
2	0.7	5ЛП5КЛО	1	18			ЛП	50	18	16	5	2	2	Дслш С2	0.4	12		8.3						4.2		
							КЛО																	4.1		
		Единичные деревья																								
		9Б1ЛП+Д		24			Б	60	24	24						5								3.1		
							ЛП																	0.3		
							Д																			
		Класс пожарной опасности 4																								
		Рекреационная х-ка: тип ландшафта Закрыт. вертик.сомкн, эстетическая оценка 2, рекреационная оценка Средняя, Устойчивые, проходимость Средняя, просматриваемость Средняя, треб. незначит. регулир. рекреации																								
3	0.6	Культуры лесные																								
		10Б+ЛП	1	29			Б	70	29	28	7	3	1	Дслш С2	0.6	22		13.4						13.4		
							ЛП																			
		8ЛП2КЛО	2	16			ЛП	40	16	14					0.3	7		4.3						3.4		
							КЛО			16														0.9		
		Класс пожарной опасности 4																								
		Культуры: год создания л/к 1948, состояние Удовлетворительные																								
		Рекреационная х-ка: тип ландшафта Закрыт. вертик.сомкн, эстетическая оценка 2, рекреационная оценка Средняя, Устойчивые, проходимость Средняя, просматриваемость Средняя, регулирование рекреации не требуется																								

Яузский лесопарк — Функциональная зона: Рекреационная зона — Квартал 47-5

N выдела	Площадь, га	Состав. Покров, рельеф, исходжд. Хар. лесн. культур. Кадастров. оценка	Ярус	Элемент леса	Возраст, лет	Высота, м	Диаметр, см	Кл. бонитета	Гр. возр.	Бонитет	Тип леса	Полнота	Запас сырораст. леса, дес. кбм: Сумм. на 1 га	Кл. Запас на выделе, дес. кбм: общий на выдел	по состоя	рн:хо- ос:стоя	еди- ничных дин	Захламленность: общий	Захламленность: лик- видная	Хозяйственные мероприятия
1	2	3	4	5	6	7	8	9	10	11	12	13	14	15	16	17	18	19	20	21	22	23	24
4	10.8	10Б+Д,ЛП	1	26	Б	70	26	28	7	3	1	Дслш	0.6	20	215.7	215.7					10.8		Уборка неликв.др
					Д	110						С2											
					ЛП																		
		6ЛП2КЛО2Д	2	16	ЛП	40	16	14					0.3	7	75.5	45.3							
					КЛО											15.1							
					Д											15.1							
		подлесок: ЛЩ, КРЛ, Р Средний																					
		Класс пожарной опасности 4																					
		Рекреационная х-ка: тип ландшафта Закрыт. вертик.сомкн, эстетическая оценка 2, рекреационная оценка Средняя, Устойчивые, проходимость Средняя, просматриваемость Средняя, регулирование рекреации не требуется																					
5	0.9	Вырубка			Д																		Культуры ландш.
		Единичные деревья									1	Дслш											
		6Б4ЛП		24	Б	60	28	28				С2		9		5							
					ЛП	40	18	16								3.4							
		Класс пожарной опасности 3																					
		Рекреационная х-ка: тип ландшафта Открытый с дерев., эстетическая оценка 3, рекреационная оценка Низкая, Средней устойчивости, проходимость Плохая, просматриваемость Средняя, треб. значит. регулир. рекреации																					
6	1.2	Культуры лесные																					
		5ЛП2КЛО2Б1ЛП	1	28	ЛП	68	28	32	7	3	1	Дслш	0.6	34	42	21							
					КЛО							С2				8.4							
					Б											8.4							
					ЛП											4.2							
		подлесок: Р, ЛЩ, КРЛ Средний																					
		Класс пожарной опасности 4																					
		Культуры: год создания л/к 1950, состояние Удовлетворительные																					
		Рекреационная х-ка: тип ландшафта Закрыт. гориз. сомкн, эстетическая оценка 2, рекреационная оценка Средняя, Устойчивые, проходимость Средняя, просматриваемость Средняя, регулирование рекреации не требуется																					

N выдела	Площадь, га	Состав. Покров, почва, рельеф, особ. выд. Хар. лесн. культур: Кадастров. оценка	Ярус	Элемент леса	Возраст	Высота	Диаметр	Класс бонитета	Тип леса	Полнота	Запас сырораст. леса, дес.кбм	Кл. Запас на выделе, дес.кбм	Хозяйственные мероприятия
1	2	3	4: 5	6	7	8	9	10	11	12	13	14	15	16	17	18	19	20	21	22	23	24
7	0.9	Вырубка		Д																		Культуры ландш.
		Единичные деревья							1	Дслш												
		4Б2ЛП2КЛО	18	Б	90	27	32			С2	0.3	5			2.7							
				ЛП	60	18	16								0.9							
				КЛО		20	20								0.9							
		подлесок: ЛЩ, КРЛ Густой																				
		Класс пожарной опасности 3																				
		Рекреационная х-ка: тип ландшафта Открытый с дерев., эстетическая оценка 3, рекреационная оценка Низкая, Средней устойчивости, проходимость Плохая, просматриваемость Средняя, треб. значит. регулир. рекреации																				
8	0.1	Поляна													-							
		Класс пожарной опасности 2																				
		Рекреационная х-ка: тип ландшафта Открытый без дер., эстетическая оценка 2, рекреационная оценка Средняя, проходимость Хорошая, просматриваемость Хорошая																				
9	0.4	Культуры лесные																				
		3Д3КЛО2ЛП2Б	1	25	Д	68	25	24	4	2	1	Дслш	0.7	27	11.1	3.3						
					КЛО							С2				3.4						
					ЛП			28								2.2						
					Б		27	28								2.2						
		подлесок: КРЛ, ЛЩ Средний																				
		Класс пожарной опасности 3																				
		Культуры: год создания л/к 1950, состояние Удовлетворительные																				
		Рекреационная х-ка: тип ландшафта Закрыт. гориз. сомкн, эстетическая оценка 2, рекреационная оценка Высокая, Повышенной устойчивости, проходимость Средняя, просматриваемость Средняя, треб. незначит. регулир. рекреации																				

N выдела	Площадь, га	Состав. Покров, льеф, исхожд. Хар.лесн. Кадастров.оценка	Ярус	Уст.	Элемент	Возраст	Высота	Диаметр	Кл.бон.	Гр.поч.	Бонитет	Тип леса	Полнота	Запас сырораст. леса, дес.кбм: Сумм на 1 га	Кл. Запас на выделе, дес.кбм: общий по выдел	Состав	Ос.	Стояние	Дин. стар.	Запас на выделе, дес.кбм: общий по выдел	Захламленность: ликвидных	Хозяйственные мероприятия: вида
1	2	3	4	5	6	7	8	9	10	11	12	13	14	15	16	17	18	19	20	21	22	23	24
10	0.2	Культуры лесные 3Б3КЛО3ЛП1В+Д	1	28	Б КЛО ЛП В Д	80	28	32 28 32	8	4	1	Дслш С2	0.6	22	3.5	1 1 1.1 0.4							
		подлесок: ЛЩ Средний Класс пожарной опасности 4 Культуры: год создания л/к 1938, состояние Удовлетворительные Краснокнижные растения: Ландыш майский Рекреационная х-ка: тип ландшафта П/открыт рав. разм., эстетическая оценка 2, рекреационная оценка Средняя, Устойчивые, проходимость Хорошая, просматриваемость Хорошая, треб. незначит. регулир. рекреации																					
11	1.6	Усадьба ведомств.													-								
		Класс пожарной опасности 5 Рекреационная х-ка: тип ландшафта Открытый без дер., эстетическая оценка 2, рекреационная оценка Средняя, Устойчивые																					
12	0.8	10Б+Д	1	28	Б Д	70	28	28	7	3	1	Дслш С2	0.6	22	17.4	17.4							
		подлесок: ЛЩ Редкий Класс пожарной опасности 4 Рекреационная х-ка: тип ландшафта П/открыт рав. разм., эстетическая оценка 2, рекреационная оценка Средняя, Устойчивые, проходимость Хорошая, просматриваемость Хорошая, треб. незначит. регулир. рекреации																					

Яузский лесопарк — Функциональная зона: Рекреационная зона — Квартал 47-5

N выдела	Площадь, га	Состав. Покров, почва, рельеф, особ. выд. Исхожд. Кат. земель: Хар. лесн. культур: Кадастров. оценка	Ярус	Элемент леса	Возраст	Высота	Диаметр	Кл. сомкн.	Гр. качества	Бонитет	Тип леса ТЛУ	Полнота	Запас сырораст. леса, дес.кбм: Сумм. на 1 га	Запас сырораст. леса, дес.кбм: общий по выдел	Кл. Запас на выделе, дес.кбм: то: рн: хозяйственные	Запас на выделе, дес.кбм: то: ре- сурсоспособ.	Запас на выделе, дес.кбм: то: единич- ных	Захламленность: общий	Захламленность: лик- видация	Хозяйственные мероприятия: состояние, устойчивость, дин. стар., дер., вида
1	2	3	4	5	6	7	8	9	10	11	12	13	14	15	16	17	18	19	20	21
13	0.3	Культуры лесные																		
		3В3КЛО3ЛП1Б+Д,ЛП	1	29	В	80	26	32	8	4	1	Дслш	0.5	24	7.8	2.3				
					КЛО		36	32				С2				2.3				
					ЛП		27	28								2.4				
					Б											0.8				
					Д	140	28	56												
					ЛП															
		подлесок: КРЛ, БРК Средний																		
		Класс пожарной опасности 3																		
		Культуры: год создания л/к 1938, состояние Удовлетворительные																		
		Рекреационная х-ка: тип ландшафта П/открыт рав. разм., эстетическая оценка 2, рекреационная оценка Средняя, Устойчивые, проходимость Хорошая, просматриваемость Хорошая, треб. незначит. регулир. рекреации																		
14	0.7	4Б3КЛО1ЛП1Д1В+Л	1	27	Б	75	28	36	8	4	1	Дслш	0.5	18	13.3	5.4				
					КЛО		26	32				С2				4				
					ЛП		27	40								1.3				
					Д		26	36								1.3				
					В		28	40								1.3				
					Л			40												
		подлесок: КРЛ, ЛЩ Редкий																		
		Класс пожарной опасности 4																		
		Рекреационная х-ка: тип ландшафта П/открыт рав. разм., эстетическая оценка 2, рекреационная оценка Средняя, Повышенной устойчивости, проходимость Хорошая, просматриваемость Хорошая, треб. незначит. регулир. рекреации																		
15	0.1	Культуры лесные																		
		10Е+КЛО	1	12	Е	29	12	12	2	1	1	Еслш	0.5	8	0.8	0.8				
					КЛО							С2								
		Класс пожарной опасности 1																		
		Культуры: год создания л/к 1989																		
		Рекреационная х-ка: тип ландшафта П/открыт рав. разм., эстетическая оценка 2, рекреационная оценка Средняя, Устойчивые, проходимость Хорошая, просматриваемость Хорошая, треб. незначит. регулир. рекреации																		

Яузский лесопарк — Функциональная зона: Рекреационная зона — Квартал 47-5

N выдела	Площадь, га	Состав. Покров, почва, рельеф, особ. выд. Исхожд. Кат. земель. Хар. лесн. культур. Кадастров. оценка	Ярус	Элемент	Возраст	Высота	Диаметр	Кл. бон.	Гр. поч.	Тип леса	Полнота	Запас сырораст. Сумм. на 1 га	Кл. Запас на выделе, дес.кбм: общий	по преобл.	Запас хлам. по сост.	Запас хлам. по ос.	Запас хлам. по стоя.	Запас хлам. дин.	Единичные деревья: общий	Единичные деревья: по лик.	Хозяйственные мероприятия: вида
1	2	3	4	5	6	7	8	9	10	11	12	13	14	15	16	17	18	19	20	21	22	23	24
16	0.3	Поляна																					
														-									
		Класс пожарной опасности 2																					
		Рекреационная х-ка: тип ландшафта Открытый без дер., эстетическая оценка 2, рекреационная оценка Средняя, Устойчивые, проходимость Средняя, просматриваемость Хорошая, треб. незначит. регулир. рекреации																					
17	0.5	8Б2КЛО+ЛП,Д,ОС	1	24	Б	50	25	24	5	2	1	Дслш	0.7	21	11.3	9							
					КЛО	40	18	20				С2				2.3							
					ЛП																		
					Д																		
					ОС																		
		подлесок: КРЛ Редкий																					
		Класс пожарной опасности 4																					
		Рекреационная х-ка: тип ландшафта Закрыт. гориз. сомкн, эстетическая оценка 2, рекреационная оценка Средняя, Устойчивые, проходимость Хорошая, просматриваемость Хорошая, треб. незначит. регулир. рекреации																					
18	0.3	Культуры лесные																					
		5КЛЯ3ЛП2Д+Б	1	18	КЛЯ	45	16	24	5	2	3	Дслш	0.5	14	4.9	2.4							
					ЛП		20	28				С2				1.5							
					Д		20	32								1							
					Б																		
		Единичные деревья																					
		5Д5ЛП		20	Д	200	20	80						1							0.2		
					ЛП		20	52													0.1		
		подлесок: КРЛ, ЛЩ Средний																					
		Класс пожарной опасности 3																					
		Культуры: год создания л/к 1963, состояние Удовлетворительные																					
		Рекреационная х-ка: тип ландшафта П/открыт рав. разм., эстетическая оценка 2, рекреационная оценка Средняя, Устойчивые, проходимость Средняя, просматриваемость Средняя, треб. значит. регулир. рекреации																					

Яузский лесопарк | Функциональная зона: Рекреационная зона | Квартал 47-5

N выдела	Площадь, га	Состав. Покров, рельеф, исходжд. Хар.лесн. культур. Кадастров.оценка	Подр.	Подл.	Ярус	Высота	Элемент	Возраст	Высота	Диаметр	Кл.сом.	Гр.зр.	Бонитет	Тип леса ТЛУ	Полнота	Запас сырораст. леса, дес.кбм: Сумм на 1 га пл сеч.:	Кл. Запас на выделе, дес.кбм: общий на выдел	по составл	по ярусам	стоя дин	Запас на выделе, дес.кбм: хозяйственных: общий	Запас на выделе, дес.кбм: захламленных: лик-ных	Запас на выделе, дес.кбм: захламленных: нич-ных	Хозяйственные мероприятия: вида
1	2	3	4	5	6	7	8	9	10	11	12	13	14	15	16	17	18	19	20	21	22	23	24	
19	0.4	5ЛП4КЛО1Д+КЛЯ,Д	1	20	ЛП	40	20	20	4	2	1	Дслш	0.5	17	7.2	3.6								
					КЛО		20	24				С2				2.9								
					Д		18	20								0.7								
					КЛЯ																			
					Д	120	22	52																
		подлесок: КРЛ Редкий																						
		Класс пожарной опасности 4																						
		Рекреационная х-ка: тип ландшафта П/открыт рав. разм., эстетическая оценка 2, рекреационная оценка Средняя, Устойчивые, проходимость Средняя, просматриваемость Средняя, треб. незначит. регулир. рекреации																						
20	0.3	Просеки квартальные																						
		-																						
		Класс пожарной опасности 5																						
		Земли линейного протяжения: ширина 4.0 м, протяженность 0.84 км																						
21	0.1	Границы окружные																						
		-																						
		Класс пожарной опасности 5																						
		Земли линейного протяжения: ширина 1.0 м, протяженность 1.41 км																						
22	0.8	Дорога автом.грунтовая																						
		-																						
		Класс пожарной опасности 5																						
		Земли линейного протяжения: ширина 3.0 м, протяженность 2.69 км																						
		Итого по категории																						
	23.4														476			17			11			

Яузский лесопарк Функциональная зона: Рекреационная зона Квартал 47-5

N выдела	Площадь, га	Состав.Подр.Подл.Покров,почва, рельеф,особ.выд.Происхожд.Кат.земель Хар.лесн. культур Кадастров.оценка	Я Р У С	Высота Яруса	Элемент леса	Возраст	Высота	Диаметр	Кл.возраста	Гр.возраста	Бонитет	Тип леса ТЛУ	Полнота Сумма пл. сеч.	Запас сырораст. леса, дес.кбм на 1 га	Запас сырораст. леса, дес.кбм общий на выдел	Запас сырораст. леса, дес.кбм по составляющ.	Кл. то ва рн ос ти	Запас на выделе, дес.кбм: сухостоя стар.	Запас на выделе, дес.кбм: редин	Запас на выделе, дес.кбм: единичных дер.	Запас на выделе, дес.кбм: захламлен. общий	Запас на выделе, дес.кбм: захламлен. лик-вида	Хозяйственные мероприятия
1	2	3	4	5	6	7	8	9	10	11	12	13	14	15	16	17	18	19	20	21	22	23	24

По составляющим породам

Е	1
Л	
Д	24
В	2
КЛО	47
КЛЯ	2
В	2
Б	301
ОС	
ЛП	97

Итого по кварталу

23.4	476	17	11	

По составляющим породам

Е	1
Л	
Д	24
В	2
КЛО	47
КЛЯ	2
В	2
Б	301
ОС	
ЛП	97

Отметка об изменениях после лесоустройства

N выдела	Площадь выдела	Наименование выполненного мероприятия, иного воздействия; изменение кат. земли; хозяйства	Год провед. (возд.)	Объемные показатели мероприятия, га, м3	Подпись лица произведшего запись	N выдела	Площадь выдела	Наименование выполненного мероприятия, иного воздействия; изменение кат. земли; хозяйства	Год провед. (возд.)	Объемные показатели мероприятия, га, м3	Подпись лица произведшего запись

Яузский лесопарк — Функциональная зона: Рекреационная зона — Квартал 47-6

N выдела	Площадь, га	Состав. Покров, почва, рельеф, особ. выд. Исхожд. Кат. земель: Хар. лесн. культур: Кадастров. оценка	Ярус	Высота, м	Элемент леса	Возраст, лет	Высота, м	Диаметр, см	Кл.	Гр.	Бон.	Тип леса	Полнота	Запас сырораст. леса, дес.кбм: Сумм. на 1 га	Кл. Запас на выделе, дес.кбм: общий	по сост.	по стоя.	Запас на выделе, дес.кбм: рн. хоз.	дин. стар.	единичных деревьев	Захламленность: общий	лик.	Хозяйственные мероприятия: вида
1	1.2	Культуры лесные																					
		4С3Л2Б1Д	1	28	С	70	28	28	4	2	1	Дслш	0.6	29	33.8	13.5							
					Л							С2				10.1							
					Б			40								6.8							
					Д	120		52								3.4							
		5ЛП5КЛО+БХА,КШТ	2	12	ЛП	40	12	14					0.3	4	4.7	2.4							
					КЛО											2.3							
					БХА																		
					КШТ																		
		подлесок: ЛЩ Средний																					
		Класс пожарной опасности 3																					
		Культуры: год создания л/к 1948, состояние Удовлетворительные																					
		Рекреационная х-ка: тип ландшафта Закрыт. вертик.сомкн, эстетическая оценка 2, рекреационная оценка Средняя, Устойчивые, проходимость Хорошая, просматриваемость Хорошая, треб. значит. регулир. рекреации																					
2	0.1	Редина естественная			-																		
		Единичные деревья									1	Прчб											
		10ИВД+Д,ЛП		22	ИВД	45	22	36				С4		2						0.2			
					Д																		
					ЛП																		
		подлесок: КРЛ, ТЛН Средний																					
		Класс пожарной опасности 3																					
		Рекреационная х-ка: тип ландшафта П/открыт рав. разм., эстетическая оценка 3, рекреационная оценка Низкая, Средней устойчивости, проходимость Плохая, просматриваемость Хорошая, регулирование рекреации не требуется																					

Яузский лесопарк | Функциональная зона: Рекреационная зона | Квартал 47-6

N выдела	Площадь, га	Состав. Покров, почва, рельеф, особ. выд. Исхожд. Кат. земель: Хар. лесн. культур: Кадастров. оценка	Ярус	Высота	Элемент	Возраст	Вырубаемый запас, куб.м	Диаметр	Кл. состояния	Группа возраста	Бонитет	Тип леса	Полнота	Запас сырораст. леса, куб.м: Сумм. на 1 га	Запас сырораст. леса, куб.м: общий на выдел	Кл. Запас на выделе, дес.кбм: товарность: по сост.	Кл. Запас на выделе, дес.кбм: товарность: рн:хоз. стояч.	Кл. Запас на выделе, дес.кбм: товарность: единич:дер.	Захламленность: общий	Захламленность: лик-вида	Хозяйственные мероприятия
1	2	3	4	5	6	7	8	9	10	11	12	13	14	15	16	17	18	19	20	21	22	23	24
3	2.7	4С4Л2Б +БХА,Д,ЛП,КЛО	1	29	С Л Б БХА Д ЛП КЛО	70 120 	29	32 40 	4	2	1	Дслш С2	0.7	36	96.4	38.6 38.5 19.3						
		подлесок: ЛЩ, КРЛ Редкий Класс пожарной опасности 3 Культуры: год создания л/к 1948 Рекреационная х-ка: тип ландшафта Закрыт. гориз. сомкн, эстетическая оценка 1, рекреационная оценка Высокая, Повышенной устойчивости, проходимость Хорошая, просматриваемость Хорошая, треб. незначит. регулир. рекреации																				
4	0.9	Культуры лесные 4Б4КЛО1Л1Д+БХА	1	27	Б КЛО Л Д БХА	70 70 140 70	28 25 28 27 24	40 32 28 52 36	7	3	1	Дслш С2	0.6	21	18.5	7.4 7.5 1.8 1.8	40					
		10КЛО	2	18	КЛО	40	18	16					0.4	9	7.9	7.9						
		подлесок: КРЛ, ЛЩ Средний Класс пожарной опасности 4 Культуры: год создания л/к 1948, состояние Удовлетворительные Рекреационная х-ка: тип ландшафта Закрыт. вертик.сомкн, эстетическая оценка 2, рекреационная оценка Средняя, Устойчивые, проходимость Средняя, просматриваемость Средняя, треб. незначит. регулир. рекреации																				

Яузский лесопарк — Функциональная зона: Рекреационная зона — Квартал 47-6

N выдела	Площадь, га	Состав. Покров, почва, рельеф, особ. выд. исхожд. Кат. земель: Хар. лесн. культур: Кадастров. оценка	Подр.	Подл.	Я: Р: У: С:	Возраст	Высота	Диаметр	Кл. бон.	Гр. зр.	Бон. зр.	Тип леса	Полнота	Запас сырораст. леса, дес.кбм: Сумм на 1 га	Кл. Запас на выделе, дес.кбм: общий	по сост.	по стоя.	Запас на выделе, дес.кбм: дин.	ред.	единич.	захламлен. общий	лик.	Хозяйственные мероприятия: вида
1	2	3	4	5	6	7	8	9	10	11	12	13	14	15	16	17	18	19	20	21	22	23	24
5	0.6	10Б+Л,ЛП,Д,Т	1	20	Б Л ЛП Д Т	50	20	28	5	2	2	Дслш С2	0.5	12	7.2	7.2							
		подлесок: Р, КРЛ Средний Класс пожарной опасности 4 Культуры: год создания л/к 1948, состояние Удовлетворительные Рекреационная х-ка: тип ландшафта П/открыт рав. разм., эстетическая оценка 2, рекреационная оценка Средняя, Устойчивые, проходимость Средняя, просматриваемость Средняя, треб. значит. регулир. рекреации																					
6	0.3	5Б5ОЛЧ+ОС	1	12	Б ОЛЧ ОС	45	10 14	20 16	5	2	3	Прчб С4	0.4	5	1.7	0.8 0.9							
		подлесок: КЛН, КРЛ Средний Класс пожарной опасности 5 Рекреационная х-ка: тип ландшафта П/открыт рав. разм., эстетическая оценка 2, рекреационная оценка Средняя, Устойчивые, проходимость Плохая, просматриваемость Средняя, регулирование рекреации не требуется																					
7	0.8	Вырубка Единичные деревья 5С2Л3Б+В		27	Д С Л Б В	70	27 24	28 36 24		1		Дслш С2		3		1.2 0.5 0.8							Лес.культуры	
		Класс пожарной опасности 3 Рекреационная х-ка: тип ландшафта Открытый с дерев., эстетическая оценка 2, рекреационная оценка Средняя, Устойчивые, проходимость Хорошая, просматриваемость Хорошая, треб. значит. регулир. рекреации																					

Яузский лесопарк — Функциональная зона: Рекреационная зона — Квартал 47-6

N выдела	Площадь, га	Состав. Покров, рельеф, исходд. Хар. лесн. культур. Кадастров. оценка	Подр. Подл. почва, особ. выд. Кат. земель	Я: Вы- сота	Эле- мент	Воз: ра	Вы- со- та	Ди: ам: ет:	Кл. во: зр:	Гр. во: зр:	Бо: ни: те:	Тип леса ТЛУ	Полн: ота : Сумм: а пл: сеч.:	Запас сырораст. леса, дес.кбм на 1 га	Кл. Запас на выделе, дес.кбм: общий	по составляющ.	Хозяйственные мероприятия: рн: хо- ди- нич-: ных : общий: лик-: вида:
1	2	3	4: 5	6	7	8	9	10	11	12	13	14	15	16	17	18: 19	20	21	22	23	24
8	0.5	Редина естественная	-							2	-										
											С5										
		Класс пожарной опасности 3																			
		Рекреационная х-ка: тип ландшафта Открытый без дер., эстетическая оценка 3, рекреационная оценка Низкая, Средней устойчивости, проходимость Плохая, просматриваемость Средняя, регулирование рекреации не требуется																			
		Особенности: Провед.мер-тий хоз.нецелесообразно																			
9	0.9	6С2Л2Б+В,КЛО,БХА	1	27	С		70	27	28	4	2	1	Дслш	0.4	18	15.8	9.4				
					Л								С2				3.2				
					Б			27	36								3.2				
					В			24	24												
					КЛО																
					БХА																
		подлесок: ЛЩ, КРЛ Средний																			
		Класс пожарной опасности 3																			
		Рекреационная х-ка: тип ландшафта П/открыт рав. разм., эстетическая оценка 2, рекреационная оценка Средняя, Устойчивые, проходимость Средняя, просматриваемость Средняя, треб. незначит. регулир. рекреации																			
		Особенности: Состав неоднородный, Полнота неравномерная																			
10	0.3	10ОЛЧ+Б,ИВД	1	20	ОЛЧ		70	20	28	7	3	3	Прчб	0.6	17	4.4	4.4				
					Б								С5								
					ИВД																
		подлесок: КРЛ Средний																			
		Класс пожарной опасности 5																			
		Рекреационная х-ка: тип ландшафта Закрыт. гориз. сомкн, эстетическая оценка 1, рекреационная оценка Средняя, Устойчивые, проходимость Средняя, просматриваемость Средняя, регулирование рекреации не требуется																			

Яузский лесопарк — Функциональная зона: Рекреационная зона — Квартал 47-6

N выдела	Площадь, га	Состав. Покров, рельеф, Кадастров. оценка	Подр. Подл. культур: Хар.	Я: Вы- сота	Элемент леса	Возр.	Выс.	Диам.	Кл. бон.	Гр. поч.	Бон.	Тип леса ТЛУ	Полнота	Запас сырораст. леса, дес.кбм: Сумм. на 1 га пл. сеч.:	Кл. Запас на выделе, дес.кбм: общий	по составляющ.	Запас захламлен.: по сорт.	дин. стар.	Хозяйственные мероприятия: нич- ных общий	лик- вида	дер.:
1	2	3	4	5	6	7	8	9	10	11	12	13	14	15	16	17	18	19	20	21	22
11	0.8	Насажд.с порол.иск.пр.	4Б4Т2КЛЯ+Л,ИВД	1	23	Б	70	24	36	7	3	2	Дслш	0.4	12	9.6	3.8				
						Т	70	27	64				С2				3.9				
						КЛЯ	50	14	24								1.9				
						Л	70	22	24												
						ИВД															
		подлесок: КРЛ Средний																			
		Класс пожарной опасности 4																			
		Культуры: год создания л/к 1948																			
		Рекреационная х-ка: тип ландшафта П/открыт рав. разм., эстетическая оценка 2, рекреационная оценка Средняя, Устойчивые, проходимость Средняя, просматриваемость Средняя, треб. незначит. регулир. рекреации																			
12	0.5	Поляна для отдыха																			
		Единичные деревья											-								
			4КЛ2Л2Т2КЛЯ+ЯБ		17	КЛ	50	18	28						1		0.2				
						Л		16	24								0.1				
						Т		18	36								0.1				
						КЛЯ		14	24								0.1				
						ЯБ															
		подлесок: КЛТ Средний																			
		Класс пожарной опасности 2																			
		Рекреационная х-ка: тип ландшафта Открытый с дерев., эстетическая оценка 2, рекреационная оценка Средняя, Устойчивые, проходимость Средняя, просматриваемость Средняя, треб. незначит. регулир. рекреации																			
13	1.4	Пруд											-								
		Класс пожарной опасности 5																			
14	0.5	Прочие земли											-								
		Класс пожарной опасности 5																			

N выдела	Площадь, га	Состав. Покров, рельеф, исходный Характеристика лесных культур Кадастровая оценка	Подр. почва, особ. Катег. Прогноз	Подл. земель Урожайность	Я: Вы- ре- сос- та ле- са	Элемент	Воз: Вы- ра- ст.	Ди: Кл. Гр. Бо: ам: во: во: ни:	Тип леса	Полн: ота	Запас сырораст. леса, дес.кбм Сумм: на 1 га выдел: сечн.:	Кл. то:	Запас на выделе, дес.кбм ва: су- общий: по рн: хо- соста: ос: стоя: дин	ре- ни- ных	еди- нич- общий: лик- вида:	захламлен.	Хозяйственные мероприятия
1	2	3	4	5	6	7	8	9 10 11 12	13	14	15	16	17	18	19	20	21	22	23	24
15	0.1	Река																		
								-												
		Класс пожарной опасности 5																		
		Земли линейного протяжения: ширина 2.0 м, протяженность 0.58 км																		
16	0.2	Границы окружные																		
								-												
		Класс пожарной опасности 5																		
		Земли линейного протяжения: ширина 1.0 м, протяженность 1.93 км																		
17	0.2	Дорога автом.грунтовая																		
								-												
		Класс пожарной опасности 5																		
		Земли линейного протяжения: ширина 3.0 м, протяженность 0.56 км																		
		Итого по категории																		
	11.9											200							3	
		По составляющим породам																		
												С	62							
												Л	54							
												Д	5							
												В								
												КЛО	18							
												КЛЯ	2							
												Б	48							
												ОС								
												ОЛЧ	5							
												ЛП	2							
												Т	4							
												ИВД								
												БХА								
												КШТ								

Яузский лесопарк | Функциональная зона: | Квартал 47-6

N выдела	Площадь, га	Состав. Покров, Подр. почва, Подл. рельеф, Я особ. выд. Пр. исхожд. У Кат. земель. С Хар. лесн. культур. Яр Кадастров. оценка	Элемент леса	Возраст	Вы-сота	Диаметр	Кл. бонитета	Гр. типа леса	Бо-нитет	Полнота	Запас сырораст. леса, дес.кбм: Сумм. на 1 га	Кл. Запас на выделе, дес.кбм: общий	по составляющим породам	Хозяйственные мероприятия: Захламленность	Единичных деревьев: общий	Единичных деревьев: лик-видам	Хозяйственные мероприятия
1	2	3	4	5	6	7	8	9	10	11	12	13	14	15	16	17	18	19	20	21	22	23	24
	Итого по кварталу																						
11.9													200			3							
	По составляющим породам																						
													С	62									
													Л	54									
													Д	5									
													В										
													КЛО	18									
													КЛЯ	2									
													Б	48									
													ОС										
													ОЛЧ	5									
													ЛП	2									
													Т	4									
													ИВД										
													БХА										
													КШТ										

Отметка об изменениях после лесоустройства

N выдела	Площадь выдела	Наименование выполненного мероприятия, иного воздействия; изменение категории земли; хозяйства	Год проведения (возобновления)	Объемные показатели мероприятия, га, м3	Подпись лица произведшего запись	N выдела	Площадь выдела	Наименование выполненного мероприятия, иного воздействия; изменение категории земли; хозяйства	Год проведения (возобновления)	Объемные показатели мероприятия, га, м3	Подпись лица произведшего запись

Яузский лесопарк — Функциональная зона: Рекреационная зона — Квартал 47-7

N выдела	Площадь, га	Состав. Покров, рельеф, исходд. Хар. лесн. культур. Кадастров. оценка	Ярус	Возраст	Элемент леса	Высота, м	Диаметр, см	Класс бонитета	Тип леса	Полнота	Запас сырораст. Сумм. на 1 га, куб.м	Кл. Запас на выделе, дес.кбм: общий по выдел	Кл. Запас на выделе, дес.кбм: по преобл. породе	Еди-ничн. захламлен.	Хозяйственные мероприятия: общий	Хозяйственные мероприятия: лик-вида
1	3.8	10Б+ЛП,Д	1	27	Б	75	27	28	Дслш	0.7	24	91.4	91.4			
					ЛП				С2							
					Д											
		5ЛП5КЛО+Д	2	16	ЛП	40	16	14		0.3	7	26.6	13.3			
					КЛО								13.3			
					Д											
		подлесок: КРЛ Средний														
		Класс пожарной опасности 4														
		Рекреационная х-ка: тип ландшафта Закрыт. вертик.сомкн, эстетическая оценка 2, рекреационная оценка Средняя, Устойчивые, проходимость Средняя, просматриваемость Средняя, треб. незначит. регулир. рекреации														
2	0.2	5Б2Д2ЛП1Л+КЛО	1	25	Б	70	25	32	Дслш	0.4	13	3.1	1.6			
					Д	120	25	48	С2				0.6			
					ЛП								0.6			
					Л	70	22	16					0.3			
					КЛО											
		подлесок: ЛЩ Средний														
		Класс пожарной опасности 4														
		Рекреационная х-ка: тип ландшафта П/открыт рав. разм., эстетическая оценка 2, рекреационная оценка Средняя, Устойчивые, проходимость Средняя, просматриваемость Хорошая, треб. незначит. регулир. рекреации														
		Особенности: В выделе ветровал														
3	2.0	Культуры лесные														
		7Б1Д1ЛП1Л+В	1	28	Б	72	29	32	Дслш	0.6	22	43.4	30.5			
					Д	150	25	64	С2				4.3			
					ЛП	120	27	48					4.3			
					Л	70	26	28					4.3			
					В											
		подлесок: КРЛ Редкий														
		Класс пожарной опасности 4														
		Культуры: год создания л/к 1946, состояние Удовлетворительные														
		Рекреационная х-ка: тип ландшафта П/открыт рав. разм., эстетическая оценка 1, рекреационная оценка Высокая, Устойчивые, проходимость Хорошая, просматриваемость Хорошая, треб. незначит. регулир. рекреации														

Яузский лесопарк — Функциональная зона: Рекреационная зона — Квартал 47-7

N выдела	Площадь, га	Состав. Покров, рельеф, Кадастров. оценка	Подр. Подл. культур	Ярус	Элемент леса	Возраст, лет	Высота, м	Диаметр, см	Класс бонитета	Тип леса	Полнота	Запас сырораст. леса, дес.кбм: Сумм. на 1 га	Кл. ота	Запас на выделе, дес.кбм: общий	Запас на выделе, дес.кбм: по сост.	Кл. рн	Кл. хоз.	Кл. еди-нич-	Захламленность: общий	Захламленность: лик-видная	Хозяйственные мероприятия
1	2	3	4	5	6	7	8	9	10	11	12	13	14	15	16	17	18	19	20	21	22
4	0.2	Ветровальник		Д							1	Дслш									Лес.культуры
		Единичные деревья																			
			10Б+ЛП		28	Б	70	28	24			С2	3			0.6					
						ЛП															
		Класс пожарной опасности 3																			
		Рекреационная х-ка: тип ландшафта Открытый с дерев., эстетическая оценка 3, рекреационная оценка Низкая, Устойчивые, проходимость Средняя, просматриваемость Средняя, треб. незначит. регулир. рекреации																			
5	1.4	Культуры лесные																			
			10Б+ЛП,Л	1	28	Б	66	28	28	7	3	Дслш	0.6	22	30.4	30.4					
						ЛП						С2									
						Л															
			5ЛП5КЛО	2	16	ЛП	45	16	14				0.3	7	9.7	4.8					
						КЛО										4.9					
		подлесок: КРЛ, ЛЩ Средний																			
		Класс пожарной опасности 4																			
		Культуры: год создания л/к 1952, состояние Удовлетворительные																			
		Рекреационная х-ка: тип ландшафта Закрыт. вертик.сомкн, эстетическая оценка 2, рекреационная оценка Средняя, Устойчивые, проходимость Средняя, просматриваемость Средняя, треб. незначит. регулир. рекреации																			
6	0.7	7ЛП2Б1Л		1	31	ЛП	110	32	48	11	4	Дслш	0.7	45	31.2	21.9					
						Б	70	29	36			С2				6.2					
						Л		29	28							3.1					
		подлесок: Ж, КРЛ Редкий																			
		Класс пожарной опасности 4																			
		Рекреационная х-ка: тип ландшафта Закрыт. гориз. сомкн, эстетическая оценка 1, рекреационная оценка Высокая, Повышенной устойчивости, проходимость Хорошая, просматриваемость Хорошая, регулирование рекреации не требуется																			
7	0.1	Поляна для отдыха										-									
		Класс пожарной опасности 2																			
		Рекреационная х-ка: тип ландшафта Открытый с дерев., эстетическая оценка 2, рекреационная оценка Средняя, проходимость Хорошая, просматриваемость Хорошая																			

Яузский лесопарк | Функциональная зона: Рекреационная зона | Квартал 47-7

N выдела	Площадь, га	Состав. Покров, рельеф, Хар. лесн. культур, Кадастров. оценка	Подр. почва, особ. выд. исхожд.	Подл. ре-со-ус-а	Я: Р: У: С:	Элемент	Возраст	Высота	Диаметр	Кл. бон.	Гр. бон.	Тип леса	Полнота	Запас сырораст. Сумм. на 1 га	Кл. Запас на выделе, дес.кбм: общий	по сост.	по хо-зяйств.	Запас захламлен.: общий	лик-нич- ных	Хозяйственные мероприятия: вида
1	2	3	4	5	6	7	8	9	10	11	12	13	14	15	16	17	18	19	20	21	22	23	24
8	0.5	Культуры лесные 7Л3Б+В		1	29	Л Б В	66	29 28	32 28	4	2	1	Дслш С2	0.6	31	14.9	10.4 4.5					
		подлесок: КРЛ Редкий Класс пожарной опасности 3 Культуры: год создания л/к 1952, состояние Удовлетворительные Рекреационная х-ка: тип ландшафта П/открыт рав. разм., эстетическая оценка 1, рекреационная оценка Высокая, Повышенной устойчивости, проходимость Хорошая, просматриваемость Хорошая, треб. незначит. регулир. рекреации																				
9	0.1	Поляна				-																
		Класс пожарной опасности 2 Рекреационная х-ка: тип ландшафта Открытый без дер., эстетическая оценка 2, рекреационная оценка Средняя, проходимость Хорошая, просматриваемость Хорошая																				
10	0.3	Просеки квартальные				-																
		Класс пожарной опасности 5 Земли линейного протяжения: ширина 4.0 м, протяженность 0.83 км																				
11	0.1	Дорога автом.грунтовая				-																
		Класс пожарной опасности 5 Земли линейного протяжения: ширина 3.0 м, протяженность 0.31 км																				
		Итого по категории																				
	9.3														251		1					

Яузский лесопарк Функциональная зона: Рекреационная зона Квартал 47-7

N выдела	Площадь, га	Состав.Подр.Подл.Покров,почва, рельеф,особ.выд.Происхожд.Кат.земель Хар.лесн. культур Кадастров.оценка	Я Р У С	Высота Яруса	Элемент леса	Возраст	Высота	Диаметр	Кл.Гр.Бонитет	Кл.Гр.Бонитет	Тип леса ТЛУ	Полнота Сумма пл. сеч.	Запас сырораст. леса, дес.кбм на 1 га	Запас сырораст. леса, дес.кбм общий на выдел	Запас сырораст. леса, дес.кбм по составляющ.	Кл. Запас на выделе, дес.кбм: Кл. товарн. ос. ти	Кл. Запас на выделе, дес.кбм: Запас на выделе, дес.кбм: сухостоя стар.	Кл. Запас на выделе, дес.кбм: Запас на выделе, дес.кбм: редин	Кл. Запас на выделе, дес.кбм: Запас на выделе, дес.кбм: единичных дер.	Кл. Запас на выделе, дес.кбм: Запас на выделе, дес.кбм: захламлен. общий	Кл. Запас на выделе, дес.кбм: Запас на выделе, дес.кбм: захламлен. лик-вида	Хозяйственные мероприятия
1	2	3	4	5	6	7	8	9	10	11	12	13	14	15	16	17	18	19	20	21	22	23	24

По составляющим породам

Л	18
Д	5
В	
КЛО	18
Б	165
ЛП	45

Итого по кварталу

9.3		251	1

По составляющим породам

Л	18
Д	5
В	
КЛО	18
Б	165
ЛП	45

Отметка об изменениях после лесоустройства

N выдела	Площадь выдела	Наименование выполненного мероприятия, иного воздействия; изменение кат. земли; хозяйства	Год провед. (возд.)	Объемные показатели мероприятия, га, м3	Подпись лица произведшего запись	N выдела	Площадь выдела	Наименование выполненного мероприятия, иного воздействия; изменение кат. земли; хозяйства	Год провед. (возд.)	Объемные показатели мероприятия, га, м3	Подпись лица произведшего запись

Яузский лесопарк — Функциональная зона: Рекреационная зона — Квартал 47-8

N выдела	Площадь, га	Состав. Покров, почва, рельеф, особ. выд. Исхожд. Кат. земель: Хар. лесн. культур: Кадастров. оценка	Ярус	Элемент леса	Возраст, лет	Высота, м	Диаметр, см	Кл. бонитета	Гр. полноты	Бонитет	Тип леса	Полнота	Запас сырораст. леса, дес.кбм: Сумм. на 1 га	Кл. Запас на выделе, дес.кбм: общий	по сост.	рн:хоз.	ед.	Захламленность: общий	лик.	Хозяйственные мероприятия: вида
1	0.2	8Б2ЛП	1	Б	68	28	32	7	3	1	Дслш	0.4	15	2.4	1.9					
				ЛП	110	30	52				С2				0.5					
		подлесок: БРК, ЛЩ Средний																		
		Класс пожарной опасности 4																		
		Рекреационная х-ка: тип ландшафта П/открыт рав. разм., эстетическая оценка 2, рекреационная оценка Средняя, Устойчивые, проходимость Хорошая, просматриваемость Хорошая, треб. незначит. регулир. рекреации																		
2	1.0	Насажд.с порол.иск.пр.																		
		10Б+ЛП,Д	1	28	Б	68	28	28	7	3	1	Дслш	0.6	22	22.3	22.3				
					ЛП							С2								
					Д															
		5КЛО5ЛП	2	14	КЛО	40	14	12					0.3	5	5.1	2.6				
					ЛП											2.5				
		подлесок: ЛЩ, КРЛ Средний																		
		Класс пожарной опасности 4																		
		Рекреационная х-ка: тип ландшафта Закрыт. вертик.сомкн, эстетическая оценка 2, рекреационная оценка Средняя, Устойчивые, проходимость Средняя, просматриваемость Средняя, регулирование рекреации не требуется																		
3	0.1	Поляна для отдыха																		
		-																		
		Класс пожарной опасности 2																		
		Рекреационная х-ка: тип ландшафта Открытый с дерев., эстетическая оценка 1, рекреационная оценка Высокая, Пониженной устойчивости, проходимость Хорошая, просматриваемость Хорошая, треб. значит. регулир. рекреации																		
4	1.0	5КЛО5ЛП	1	20	КЛО	80	20	32	8	4	3	Дслш	0.4	11	11.4	5.7				
					ЛП							С2				5.7				
		Класс пожарной опасности 3																		
		Рекреационная х-ка: тип ландшафта П/открыт рав. разм., эстетическая оценка 2, рекреационная оценка Средняя, Устойчивые, проходимость Хорошая, просматриваемость Хорошая, треб. незначит. регулир. рекреации																		

Яузский лесопарк | Функциональная зона: Рекреационная зона | Квартал 47-8

N выдела	Площадь, га	Состав. Покров, рельеф, исходжд. Хар.лесн. Кадастров.оценка	Подр. почва, особ.выд. культур: оценка	Подл.: Ярус	Я: Возраст	Вы-сота	Элемент леса	Воз-раст	Вы-сота	Диа-метр	Кл.зр.	Гр.зр.	Бон.зр.	Тип леса ТЛУ	Полнота	Запас сырораст. леса, дес.кбм: Сумм. на 1 га пл. сеч.:	Кл. Запас на выделе, дес.кбм: общий на выдел:	по сост.	рн:хо- ос:	ре- стоя:	еди-нич- дин	захламлен.: ных	общий	лик-	Хозяйственные мероприятия: вида
1	2	3	4: 5	6	7	8	9	10	11	12	13	14	15	16	17	18	19	20	21	22	23	24			
5	1.8	2Л2В2КЛО2Б2ЛП+КЛЯ	1	27	Л	90	28	36	5	3	1	Дслш	0.4	19	34.2	6.8									
					В	70	26	32				С2				6.8									
					КЛО											6.8									
					Б	70	28	36								6.8									
					ЛП	110	28	40								7									
					КЛЯ	50																			
		подлесок: ЛЩ Средний																							
		Класс пожарной опасности 3																							
		Рекреационная х-ка: тип ландшафта П/открыт рав. разм., эстетическая оценка 2, рекреационная оценка Средняя, Устойчивые, проходимость Средняя, просматриваемость Средняя, треб. значит. регулир. рекреации																							
6	0.7	7Б1КЛО1Д1ЛП+В,БХА	1	26	Б	70	26	36	7	3	1	Дслш	0.5	16	10.7	7.4									
					КЛО		25	32				С2				1.1									
					Д		25	28								1.1									
					ЛП	110	26	40								1.1									
					В																				
					БХА																				
		6ЛП2КЛО2Д	2	16	ЛП	40	16	14					0.3	7	4.7	2.9									
					КЛО											0.9									
					Д											0.9									
		подлесок: ЛЩ Редкий																							
		Класс пожарной опасности 4																							
		Рекреационная х-ка: тип ландшафта Закрыт. вертик.сомкн, эстетическая оценка 2, рекреационная оценка Средняя, Устойчивые, проходимость Средняя, просматриваемость Средняя, треб. незначит. регулир. рекреации																							

Яузский лесопарк — Функциональная зона: Рекреационная зона — Квартал 47-8

N выдела	Площадь, га	Состав. Покров, почва, рельеф, особ. выд. Исхожд. Кат. земель: Хар. лесн. культур: Кадастров. оценка	Ярус	Усл. класс	Элемент леса	Возраст	Высота	Диаметр	Кл. бонитета	Группа возраста	Тип леса	Полнота	Запас сырораст. леса, дес.кбм: Сумм. на 1 га	Кл. Запас на выделе, дес.кбм: общий	по породам	Состояние	Устойчивость	Общий запас	Захламленность: лик-видов	Хозяйственные мероприятия
1	2	3	4	5	6	7	8	9	10	11	12	13	14	15	16	17	18	19	20	21	22	23	24
7	1.2	Дендросад 6Л2БХА2Б+Т,Д,ЛП	1	27	- Л БХА Б Т Д ЛП	90	28 26	32 36	1	Дслш С2	0.7	33	39.8	23.8 8 8							
		подлесок: ЛЩ, БРК, КРЛ Средний Класс пожарной опасности 3 Рекреационная х-ка: тип ландшафта П/открыт рав. разм., эстетическая оценка 1, рекреационная оценка Высокая, Повышенной устойчивости, проходимость Средняя, просматриваемость Средняя, треб. незначит. регулир. рекреации																			
8	0.6	Культуры лесные 7Б2Т1КЛО+Б,В,ЛП	1	28	Б Т КЛО Б В ЛП	66 66 50 120	28 30 26	28 40 24 48	7	3	1	Дслш С2	0.5	18	10.5	7.4 2.1 1						
		подлесок: ЛЩ Редкий Класс пожарной опасности 4 Культуры: год создания л/к 1952, состояние Удовлетворительные Рекреационная х-ка: тип ландшафта П/открыт рав. разм., эстетическая оценка 2, рекреационная оценка Средняя, Устойчивые, проходимость Средняя, просматриваемость Средняя, регулирование рекреации не требуется																			
9	0.1	Дом отдыха			-																
		Класс пожарной опасности 5 Рекреационная х-ка: тип ландшафта Открытый без дер., эстетическая оценка 3, рекреационная оценка Средняя Особенности: Состояние неудовлетворительное																			

N выдела	Площадь, га	Состав. Покров, почва, рельеф, особ. выд. исхожд. Хар. лесн. культур. Кадастров. оценка	Ярус	Элемент леса	Возраст, лет	Высота, м	Диаметр, см	Кл. бонитета	Гр. возраст.	Тип леса	Полнота	Запас сырораст. леса, дес.кбм Сумм. на 1 га	Кл. Запас на выделе, дес.кбм общий	по ТО: породам	Запас на выделе, дес.кбм: захламленн.	Хозяйственные мероприятия
1	2	3	4	5	6	7	8	9	10	11	12	13	14	15	16	17
10	0.2	Стоянка транспорта										-				
		Класс пожарной опасности 2 Рекреационная х-ка: тип ландшафта Открытый без дер., эстетическая оценка 3, рекреационная оценка Низкая, Устойчивые														
11	1.1	Поляна										-				
		Класс пожарной опасности 2 Рекреационная х-ка: тип ландшафта Открытый без дер., эстетическая оценка 2, рекреационная оценка Средняя, проходимость Хорошая, просматриваемость Хорошая														
12	0.4	3Д3ЛП3Л1Б	1	26	Д	140	25	62	7	4	3	Дслш	0.5	20	8.9	2.7
					ЛП	140	25	56				С2				2.7
					Л	90	27	40								2.6
					Б	75	27	36								0.9
		подлесок: ЛЩ Средний Класс пожарной опасности 3 Рекреационная х-ка: тип ландшафта П/открыт рав. разм., эстетическая оценка 1, рекреационная оценка Высокая, Повышенной устойчивости, проходимость Хорошая, просматриваемость Хорошая, треб. незначит. регулир. рекреации														
13	0.3	5ЛП3Л1Д1Б	1	28	ЛП	110	28	44	11	4	2	Дслш	0.6	34	8.8	4.4
					Л	90	28	28				С2				2.6
					Д	140	26	52								0.9
					Б	90	28	36								0.9
		подлесок: Р, КРЛ Редкий Класс пожарной опасности 4 Рекреационная х-ка: тип ландшафта П/открыт рав. разм., эстетическая оценка 2, рекреационная оценка Средняя, Устойчивые, проходимость Хорошая, просматриваемость Хорошая, регулирование рекреации не требуется														

N выдела	Площадь, га	Состав.Подр.Подл.Покров,почва, рельеф,особ.выд.Происхожд.Кат.земель Хар.лесн. культур Кадастров.оценка	Я Р У С	Высота Яруса	Элемент леса	Возраст	Высота	Диаметр	Кл.Гр.Бонит	Кл.Гр.Бонит	Тип леса ТЛУ	Полнота Сумма пл. сеч.	Запас сырораст. леса, дес.кбм на 1 га	Запас сырораст. леса, дес.кбм общий на выдел	Запас сырораст. леса, дес.кбм по составляющ.	Кл. Запас на выделе, дес.кбм: то: вар: ос: ти	Кл. Запас на выделе, дес.кбм: сухостоя: стар.	Кл. Запас на выделе, дес.кбм: ре- дин	Кл. Запас на выделе, дес.кбм: единичных дер.	Кл. Запас на выделе, дес.кбм: захламлен. общий	Кл. Запас на выделе, дес.кбм: захламлен. лик-вида	Хозяйственные мероприятия
1	2	3	4	5	6	7	8	9	10	11	12	13	14	15	16	17	18	19	20	21	22	23	24
14	0.8	10Б+ЛП,В,КЛЯ,Д	1	28	Б	80	28	28	8	4	1	Дслш	0.7	25	19.7	19.7							
					ЛП							С2											
					В																		
					КЛЯ																		
					Д																		
		подлесок: КРЛ Редкий																					
		Класс пожарной опасности 4																					
		Рекреационная х-ка: тип ландшафта Закрыт. гориз. сомкн, эстетическая оценка 2, рекреационная оценка Средняя, Устойчивые, проходимость Средняя, просматриваемость Средняя, треб. незначит. регулир. рекреации																					
15	0.5	8ЛП2ЛП	1	27	ЛП	140	27	44	14	4	2	Дслш	0.6	33	15.3	12.2							
					ЛП	80	26	28				С2				3.1							
		подлесок: КРЛ Средний																					
		Класс пожарной опасности 4																					
		Рекреационная х-ка: тип ландшафта П/открыт рав. разм., эстетическая оценка 1, рекреационная оценка Высокая, Повышенной устойчивости, проходимость Хорошая, просматриваемость Хорошая, треб. незначит. регулир. рекреации																					
16	0.2	Культуры лесные																					
		7Л1Б2ЛП	1	28	Л	82	28	36	5	3	1	Дслш	0.7	34	6.1	4.3							
					Б	70	27	28				С2				0.6							
					ЛП	120	28	40								1.2							
		подлесок: КРЛ, ЛЩ Средний																					
		Класс пожарной опасности 3																					
		Культуры: год создания л/к 1936, состояние Удовлетворительные																					
		Рекреационная х-ка: тип ландшафта Закрыт. гориз. сомкн, эстетическая оценка 1, рекреационная оценка Высокая, Повышенной устойчивости, проходимость Хорошая, просматриваемость Хорошая, треб. незначит. регулир. рекреации																					

Яузский лесопарк — Функциональная зона: Рекреационная зона — Квартал 47-8

N выдела	Площадь, га	Состав. Покров, рельеф, Кадастров. оценка	Подр. почва, особ. Хар.	Подл. ре-ф, выд. лесн.	Я: Пр: Ут: Ср: Ус: а	Высота, м	Элемент	Возраст, лет	Вы-сота, м	Диаметр, см	Кл. бон.	Гр. поч.	Бон.	Тип леса, ТЛУ	Полнота	Запас сырораст. леса, дес.кбм: Сумм. на 1 га пл. сеч.:	Кл. Запас на выделе, дес.кбм: общий	по породам	Состояние	Устойчивость	Хозяйственные мероприятия: Захламленность	Общий	Лик-видам	Дер.
17	1.2	5ЛП4КЛО1Д+КЛЯ,Д			1 20		ЛП	40	20	20	4	2	1	Дслш	0.5	17	20.1	10.1						
							КЛО			24				С2				8						
							Д		18	20								2						
							КЛЯ																	
							Д	120	22	52														
		подлесок: КРЛ Редкий																						
		Класс пожарной опасности 4																						
		Рекреационная х-ка: тип ландшафта П/открыт рав. разм., эстетическая оценка 2, рекреационная оценка Средняя, Устойчивые, проходимость Средняя, просматриваемость Хорошая, треб. незначит. регулир. рекреации																						
18	0.8	4ИВД3КЛ3КЛЯ			1 18		ИВД	50	20	28	5	3	2	Прчб	0.4	8	6.6	2.6						
							КЛ	35	18	16				С4				2						
							КЛЯ		14	24								2						
		Класс пожарной опасности 5																						
		Рекреационная х-ка: тип ландшафта Открытый с дерев., эстетическая оценка 2, рекреационная оценка Средняя, Устойчивые, проходимость Средняя, просматриваемость Хорошая, треб. значит. регулир. рекреации																						
		Особенности: Состав неоднородный, Полнота неравномерная																						
19	0.3	Поляна																						
		-																						
		Класс пожарной опасности 2																						
20	0.5	Просеки квартальные																						
		-																						
		Класс пожарной опасности 5																						
		Земли линейного протяжения: ширина 4.0 м, протяженность 1.26 км																						
21	0.0	Границы окружные																						
		-																						
		Класс пожарной опасности 5																						
		Земли линейного протяжения: ширина 1.0 м, протяженность 0.41 км																						

Яузский лесопарк | Функциональная зона: Рекреационная зона | Квартал 47-8

N выдела	Площадь, га	Состав. Покров, Характ. лесн. культур, Кадастров. оценка	Подр. почва, рельеф, исхожд.	Подл. особ. Кат.	Я: Р: У: С:	Вы- со- та	Элемент леса	Возраст	Вы- сота	Диаметр	Кл. бон.	Гр. поло- ты	Бонитет	Тип леса, ТЛУ	Полнота	Запас сырораст. Сумм: на 1 га пл: сеч.: га	Кл. Запас на выделе, дес.кбм: общий	по составляющим породам	Запас захламлен. по сухост.	по рухлявой	Хозяйственные мероприятия: единичных	общий	лик- видация
1	2	3	4	5	6	7	8	9	10	11	12	13	14	15	16	17	18	19	20	21	22	23	24
22	0.4	Дорога автом.грунтовая																					
		-																					
		Класс пожарной опасности 5																					
		Земли линейного протяжения: ширина 3.0 м, протяженность 1.61 км																					
		Итого по категории																					
	13.3															227							
		По составляющим породам																					
																	Л	40					
																	Д	8					
																	В						
																	КЛ	2					
																	КЛО	26					
																	КЛЯ	2					
																	В	7					
																	Б	76					
																	ЛП	53					
																	Т	2					
																	ИВД	3					
																	БХА	8					
		Итого по кварталу																					
	13.3															227							

Яузский лесопарк Функциональная зона: Квартал 47-8

N выдела	Площадь, га	Состав.Подр.Подл.Покров,почва, рельеф,особ.выд.Происхожд.Кат.земель Хар.лесн. культур Кадастров.оценка	Я Р У С	Высота Яруса	Элемент леса	Возраст	Высота	Диаметр	Кл.возраста	Гр.возраста	Бонитет	Тип леса ТЛУ	Полнота Сумма пл. сеч.	Запас сырораст. леса, дес.кбм на 1 га	общий на выдел	по составляющ.	Кл. то ва рн ос ти	Запас на выделе, дес.кбм: сухостоя стар.	ре- дин	единичных дер.	захламлен. общий	лик-вида	Хозяйственные мероприятия
1	2	3	4	5	6	7	8	9	10	11	12	13	14	15	16	17	18	19	20	21	22	23	24

По составляющим породам

Л	40
Д	8
В	
КЛ	2
КЛО	26
КЛЯ	2
В	7
Б	76
ЛП	53
Т	2
ИВД	3
БХА	8

Отметка об изменениях после лесоустройства

N выдела	Площадь выдела	Наименование выполненного мероприятия, иного воздействия; изменение категории земли; хозяйства	Год проведения (возобновления)	Объемные показатели мероприятия, га, м3	Подпись лица произведшего запись	N выдела	Площадь выдела	Наименование выполненного мероприятия, иного воздействия; изменение категории земли; хозяйства	Год проведения (возобновления)	Объемные показатели мероприятия, га, м3	Подпись лица произведшего запись

Яузский лесопарк — Функциональная зона: Рекреационная зона — Квартал 48-1

N выдела	Площадь, га	Состав.Подр.Подл.:Покров,почва, рельеф,особ.выд.Пр.:исхожд.Кат.земель:Хар.лесн. культур:Кадастров.оценка	Ярус	Возраст	Элемент леса	Высота	Диаметр	Кл.бонитет	Гр.возр.	Тип леса	Полнота	Запас сырораст. леса, дес.кбм: Сумм на 1 га	Кл. Запас на выделе, дес.кбм: общий по выдел	Хозяйственные мероприятия: захламленность по ярусам, сост.насаждения, динамика развития, старовозрастные деревья, лик-ние видов
1	0.5	8Д1Д1Б+Б	1	24	Д	140	24	60	7	Дслш	0.4	14	6.9	5.5
					Д	110	23	48		С2				0.7
					Б	70	24							0.7
					Б	90								
		10Б+КЛ,Я,ЛП	2	15	Б	35	15	16			0.3	5	2.5	2.5
					КЛ			16						
					Я			16						
					ЛП			16						
		подрост: 10Д (5) 0.5 м, 5 тыс.шт/га, благонадежный												
		подлесок: ЛЩ, КЛЯ, СПР, РР Густой												
		Класс пожарной опасности 3												
		Краснокнижные растения: Страусник обыкновенный												
		Рекреационная х-ка: тип ландшафта Закрыт. вертик.сомкн, эстетическая оценка 1, рекреационная оценка Средняя, Повышенной устойчивости, проходимость Плохая, просматриваемость Плохая, регулирование рекреации не требуется												
		Особенности: Размещение подроста груп., Насаждение разновозрастное, Состав неоднородный, Полнота неравномерная												
2	1.3	5Д4Б1ОС+В,КЛО,ЛП	1	24	Д	140	24	52	7	Сслм	0.6	22	28.6	14.3
					Б	65	25	52		В2				11.4
					ОС			52						2.9
					В			52						
					КЛО			52						
					ЛП			52						
		6Б2ЛП2В	2	15	Б	40	15	12			0.5	8	10.4	6.2
					ЛП		17	16						2.1
					В		14	16						2.1
		подрост: 10Д (3) 0.3 м, 5 тыс.шт/га, благонадежный												
		подлесок: Р, ЛЩ Средний												
		Класс пожарной опасности 3												
		Краснокнижные растения: Страусник обыкновенный, Ландыш майский												
		Рекреационная х-ка: тип ландшафта Закрыт. вертик.сомкн, эстетическая оценка 2, рекреационная оценка Средняя, Повышенной устойчивости, проходимость Плохая, просматриваемость Плохая, регулирование рекреации не требуется												
		Особенности: Полнота неравномерная, Насаждение разновозрастное, Размещение подроста груп., Состав неоднородный												

Яузский лесопарк — Функциональная зона: Рекреационная зона — Квартал 48-1

N	Площадь, га	Состав. Покров, льеф, исхожд. Хар. лесн. культур: Кадастров. оценка	Подр. Особ. выд. Кат. земель	Подл. Про: Ярус	Я: У: С: ус: а	Вы-делы	Эле-мента	Возраст	Вы-сота	Ди-ам.	Кл. со-ет	Гр. зр.	Бо-ни-те	Тип леса	Полн-ота	Запас сырораст. леса, дес.кбм: Сумм. на 1 га	Кл. Запас на выделе, дес.кбм: общий по ТЛУ	Тип ра-сто-ящ	Тип ус-тоя	Ре-ди-нич	Захламлен. общий	Захламлен. лик-вида	Хозяйственные мероприятия
1	2	3	4	5	6	7	8	9	10	11	12	13	14	15	16	17	18	19	20	21	22	23	24
3	0.7	Культуры лесные																					
		8ОЛЧ2Б+КЛ,ОС,Я			1	23	ОЛЧ	70	23	28	7	3	2	Прчб	0.7	25	17.8	14.2				0.36		
							Б		24					С4				3.6						
							КЛ																	
							ОС																	
							Я	30																
		подлесок: СВД, ЧР Густой																						
		Класс пожарной опасности 5																						
		Культуры: год создания л/к 1950, состояние Удовлетворительные																						
		Краснокнижные растения: Страусник обыкновенный																						
		Рекреационная х-ка: тип ландшафта Закрыт. гориз. сомкн, эстетическая оценка 2, рекреационная оценка Средняя, Повышенной устойчивости, проходимость Средняя, просматриваемость Плохая, регулирование рекреации не требуется																						
		Особенности: Площадь заболочена, Состав неоднородный, Полнота неравномерная																						
4	0.4	Культуры лесные																						
		5Д3ЛП2В+Б			1	21	Д	57	21	16	3	2	1	Сслм	0.7	20	8	4						
							ЛП		22	20				В2				2.4						
							В		19	16								1.6						
							Б			16														
		Единичные деревья																						
		10Д+Б				24	Д	130	24	60						1						0.4		
							Б																	
		подрост: 10Д (5) 0.5 м, 5 тыс.шт/га, благонадежный																						
		подлесок: ЧР, СВД, Ж, ЛЩ Средний																						
		Класс пожарной опасности 3																						
		Культуры: год создания л/к 1963, состояние Удовлетворительные																						
		Рекреационная х-ка: тип ландшафта Закрыт. вертик.сомкн, эстетическая оценка 2, рекреационная оценка Средняя, Повышенной устойчивости, проходимость Средняя, просматриваемость Средняя, регулирование рекреации не требуется																						
		Особенности: Полнота неравномерная, Насаждение разновозрастное, Состав неоднородный, Размещение подроста груп.																						

Яузский лесопарк — Функциональная зона: Рекреационная зона — Квартал 48-1

N выдела	Площадь, га	Состав. Покров, почва, рельеф, особ. выд. Исхожд. Кат. земель: Хар. лесн. культур: Кадастров. оценка	Ярус	Элемент леса	Возраст	Высота	Диаметр	Кл. бон.	Гр. поч.	Тип леса ТЛУ	Полнота	Запас сырораст. Сумм. на 1 га пл. сечен.: га	Кл. Запас на выделе, дес.кбм: общий	Запас на выделе, дес.кбм: по породам	Ред. рн.	Захламленность: хозяйственная	Захламленность: лик.	Хозяйственные мероприятия
1	2	3	4	5	6	7	8	9	10	11	12	13	14	15	16	17	18	19	20	21	22	23	24
5	1.0	10Б+Д	1	23	Б	70	23	28	7	3	2	Сслм	0.7	20	20.5	20.5						0.5	
					Д							В2											
		6ЛП3Д1КЛО	2	11	ЛП	35	12	10					0.3	4	4.1	2.5							
					Д		11									1.2							
					КЛО		9									0.4							
		подрост: 10Д (20) 4 м, 0.5 тыс.шт/га, благонадежный																					
		подлесок: СВД, ЧР, РР Густой																					
		Класс пожарной опасности 4																					
		Краснокнижные растения: Страусник обыкновенный																					
		Рекреационная х-ка: тип ландшафта Закрыт. вертик.сомкн, эстетическая оценка 2, рекреационная оценка Средняя, Повышенной устойчивости, проходимость Плохая, просматриваемость Плохая, регулирование рекреации не требуется																					
		Особенности: Насаждение разновозрастное, Размещение подроста груп., Состав неоднородный, Полнота неравномерная																					
6	0.3	Насажд.с пород.иск.пр.																					Проходн.1 оч.
		8Б1Д1ЛП+КЛО	1	22	Б	70	22	28	7	3	2	Сслм	0.6	16	4.1	3.3						0.13	20%
					Д							В2				0.4							
					ЛП											0.4							
					КЛО																		
		8Д1КЛ1ЛП+В	2	11	Д	45	11	14					0.5	6	1.5	1.1							
					КЛ		10	28								0.2							
					ЛП		14	20								0.2							
					В																		
		подрост: 10Д (20) 5 м, 1 тыс.шт/га, благонадежный																					
		подлесок: СВД, СМР, ЧР Густой																					
		Класс пожарной опасности 4																					
		Краснокнижные растения: Страусник обыкновенный, Ландыш майский																					
		Рекреационная х-ка: тип ландшафта Закрыт. вертик.сомкн, эстетическая оценка 2, рекреационная оценка Средняя, Устойчивые, проходимость Плохая, просматриваемость Плохая, треб. незначит. регулир. рекреации																					
		Особенности: Полнота неравномерная, Насаждение разновозрастное, Состав неоднородный, Размещение подроста груп.																					

Яузский лесопарк — Функциональная зона: Рекреационная зона — Квартал 48-1

N выдела	Площадь, га	Состав. Покров, рельеф, Хар.лесн. культур, Кадастров.оценка	Ярус	Элемент леса	Возраст, лет	Высота, м	Диаметр, см	Кл.бонитета	Гр.возобн.	Полнота	Тип леса, ТЛУ	Запас сырораст. Полнота	Запас сырораст. Сумм. запас, м³	Кл. Запас на выделе, дес.кбм: общий запас, м³	Кл. Запас на выделе, дес.кбм: по породам, м³	Захламленность: ср.кол-во, м³/га	Захламленность: ср.кол-во, м³/га: лик-видов	Хозяйственные мероприятия
1	2	3	4	5	6	7	8	9	10	11	12	13	14	15	16	17	18	19
7	2.4	Насажд.с пород.иск.пр.																
		9Б1Д+Д,КЛО	1	23	Б	70	23	28	7	3	2	Сслм	0.9	26	61.2	55.1		1.2
					Д		22	28				В2				6.1		
					Д	45	9	10										
					КЛО	45												
		5Д4КЛ1В+ЛП	2	10	Д	35	10	10					0.3	3	7.1	3.6		
					КЛ		9	8								2.8		
					В		9	8								0.7		
					ЛП													
		подрост: 10Д (15) 3 м, 0.5 тыс.шт/га, благонадежный																
		подлесок: СВД, ЧР, РР, СМР Средний																
		Класс пожарной опасности 4																
		Краснокнижные растения: Страусник обыкновенный, Ландыш майский																
		Рекреационная х-ка: тип ландшафта Закрыт. вертик.сомкн, эстетическая оценка 1, рекреационная оценка Высокая, Повышенной устойчивости, проходимость Хорошая, просматриваемость Плохая, регулирование рекреации не требуется																
		Особенности: Насаждение разновозрастное, Полнота неравномерная, Состав неоднородный, Размещение подроста груп.																
8	0.7	Культуры лесные																
		7Д1Д2Б	1	24	Д	70	24	36	4	2	1	Дслш	0.7	24	17.8	12.4		0.7
					Д	50		28				С2				1.8		
					Б	70		28								3.6		
		подрост: 6КЛ2В2ЛП (15) 5 м, 5 тыс.шт/га, благонадежный																
		подлесок: ЧР, ЛЩ, АЖ Редкий																
		Класс пожарной опасности 3																
		Культуры: год создания л/к 1950, состояние Удовлетворительные																
		Рекреационная х-ка: тип ландшафта Закрыт. вертик.сомкн, эстетическая оценка 1, рекреационная оценка Высокая, Повышенной устойчивости, проходимость Средняя, просматриваемость Средняя, регулирование рекреации не требуется																
		Особенности: Состав неоднородный, Полнота неравномерная, Размещение подроста груп.																

N выдела	Площадь, га	Состав.Подр.Подл.Покров,почва, рельеф,особ.выд.Происхожд.Кат.земель:Хар.лесн. культур:Кадастров.оценка	Я:Р:У:С	Высота:Яруса	Элемент:леса	Возраст	Высота	Диаметр	Кл.Гр.Бонитет	Кл.Гр.Бонитет	Тип леса ТЛУ	Полнота:Сумма пл. сеч.	Запас сырораст. леса, дес.кбм:на 1 га	Запас сырораст. леса, дес.кбм:общий на выдел	Запас сырораст. леса, дес.кбм:по составляющ.	Кл. Запас на выделе, дес.кбм:товарн:ос:ти	Кл. Запас на выделе, дес.кбм:сухостоя:стар.	Кл. Запас на выделе, дес.кбм:ре-дин	Кл. Запас на выделе, дес.кбм:единичных дер.	Кл. Запас на выделе, дес.кбм:захламлен.:общий	Кл. Запас на выделе, дес.кбм:захламлен.:лик-вида	Хозяйственные мероприятия
1	2	3	4	5	6	7	8	9	10	11	12	13	14	15	16	17	18	19	20	21	22	23	24
9	0.2	Культуры лесные																					Проходн.1 оч.
		10Б+Д,КЛО	1	25	Б	70	25	24	7	3	1	Сслм	0.6	19	4.7	4.7							20%
					Д							В2											
					КЛО																		
		10КЛО+ЛП	2	9	КЛО	30	9	8					0.9	8	2	2							
					ЛП																		

подрост: 10КЛО (10) 3 м, 5 тыс.шт/га, благонадежный
подлесок: ЧР, Ж, ЛЩ Редкий
Класс пожарной опасности 4
Культуры: год создания л/к 1950, состояние Хорошие
Рекреационная х-ка: тип ландшафта Закрыт. вертик.сомкн, эстетическая оценка 3, рекреационная оценка Низкая, Устойчивые, проходимость Хорошая, просматриваемость Средняя, регулирование рекреации не требуется
Особенности: Состав неоднородный, Полнота неравномерная, Насаждение разновозрастное

10	0.4	9Б1ИВД+КЛО,КЛЯ	1	28	Б	30	30	17	3	2	1	Прчб	0.4	15	5.4	4.9	20					
					ИВД		14	24				С4				0.5						
					КЛО			24														
					КЛЯ		10	20														

подлесок: КЛЯ, ЧР, ЛЩ, МЛ Густой
Класс пожарной опасности 5
Рекреационная х-ка: тип ландшафта П/открыт рав. разм., эстетическая оценка 3, рекреационная оценка Низкая, Повышенной устойчивости, проходимость Средняя, просматриваемость Средняя, регулирование рекреации не требуется
Особенности: Площадь заболочена

11 0.1 Болото

-

подлесок: СВД, КЛЯ Средний
Класс пожарной опасности 5
Болота: Верховое, Осоковое, мощность торфяного слоя 0.1 м, Береза, % зарастания 60
Рекреационная х-ка: тип ландшафта Открытый с дерев., эстетическая оценка 3, рекреационная оценка Низкая, проходимость Плохая, просматриваемость Хорошая, регулирование рекреации не требуется

Яузский лесопарк — Функциональная зона: Рекреационная зона — Квартал 48-1

N выдела	Площадь, га	Состав. Покров, почва, рельеф, особ. выд. Исхожд. Кат. земель: Хар. лесн. культур: Кадастров. оценка	Ярус	Элемент	Возраст	Высота	Диаметр	Кл. бон.	Тип леса	Полнота	Запас сырораст. леса, дес.кбм: Сумм. на 1 га	Кл. Запас на выделе, дес.кбм: общий	по сост.	рн:хо- ср.	еди-нич- дер.	Захламленность: общий	лик- вида	Хозяйственные мероприятия
1	2	3	4	5	6	7	8	9	10	11	12	13	14	15	16	17	18	19	20	21	22	23	24
12	1.1	Прочие земли																					
													-										
		Класс пожарной опасности 5 Рекреационная х-ка: тип ландшафта Закрыт. вертик.сомкн, эстетическая оценка 3, рекреационная оценка Низкая, Повышенной устойчивости, проходимость Плохая, просматриваемость Плохая, регулирование рекреации не требуется																					
13	0.9	10Б+КЛО,ОС,Б	1	24	Б	70	24	28	7	3	2	Сслм	0.6	19	17.6	17.6					1.8		Уборка неликв.др
					КЛО			28				В2											
					ОС			28															
					Б	30		28															
		8КЛО2ЛП	2	17	КЛО	35	17	16					0.3	6	5.5	4.4							
					ЛП											1.1							
		подрост: 10Д (20) 4 м, 0.5 тыс.шт/га, благонадежный																					
		подлесок: ЧР, БРК, КЛЯ Средний Класс пожарной опасности 4 Краснокнижные растения: Страусник обыкновенный Рекреационная х-ка: тип ландшафта Закрыт. вертик.сомкн, эстетическая оценка 2, рекреационная оценка Средняя, Средней устойчивости, проходимость Средняя, просматриваемость Средняя, треб. незначит. регулир. рекреации Особенности: Состав неоднородный, Полнота неравномерная, Насаждение разновозрастное, Размещение подроста груп.																					
14	2.3	Вырубка			С																		Лес.культуры
		Единичные деревья							4	2	1	Сслм											10%
		10Л+В,Б,КЛО,ЛП		24	Л	70	24	24				В2		7						15.8			
					В			24															
					Б			24															
					КЛО	40	14	12															
					ЛП																		
		подлесок: Ж, ЧР, ЛЩ, КЛЯ Средний Класс пожарной опасности 3 Культуры: год создания л/к 1950, состояние Удовлетворительные Рекреационная х-ка: тип ландшафта Закрыт. вертик.сомкн, эстетическая оценка 2, рекреационная оценка Средняя, Устойчивые, проходимость Плохая, просматриваемость Средняя, треб. незначит. регулир. рекреации Особенности: Состав неоднородный, Насаждение разновозрастное, Полнота неравномерная, Насаждение пройдено рубкой, В выделе ветровал																					

Яузский лесопарк — Функциональная зона: Рекреационная зона — Квартал 48-1

N выдела	Площадь, га	Состав. Покров, рельеф, исхожд. Хар. лесн. культур. Кадастров. оценка	Ярус	Возраст	Элемент леса	Высота	Диаметр	Кл. бонитета	Гр. возр.	Тип леса	Полнота	Запас сырораст. Сумм. на 1 га, дес.кбм	Кл. Запас на выделе, дес.кбм: общий	по породам	Хозяйственные мероприятия: рн:хо-	еди-нич-	захламлен.: общий	лик- вида	Примечание
15	1.6	Культуры лесные																	
		10КЛО	1	16	КЛО	40	16	14	4	2	2	Сслм В2	0.6	11	17.3	17.3			
		Единичные деревья																	
		8Б2Д		26	Б	90	26	32						0.5			0.6		
					Д	120		56									0.2		
		подлесок: ЧР,Ж Редкий																	
		Класс пожарной опасности 3																	
		Культуры: год создания л/к 1980, состояние Хорошие																	
		Рекреационная х-ка: тип ландшафта Закрыт. гориз. сомкн, эстетическая оценка 1, рекреационная оценка Высокая, Повышенной устойчивости, проходимость Хорошая, просматриваемость Хорошая, треб. незначит. регулир. рекреации																	
16	0.7	Насажд.с пород.иск.пр.																	
		4Б3Д2КЛ1В	1	19	Б	80	21	36	8	4	2	Сслм В2	0.4	9	6.6	2.6			
					Д	120	20	56								2			
					КЛ	40	16	20								1.3			
					В	70	16	12								0.7			
		5КЛ3ЛП2В+Я	2	16	КЛ	40	16	20					0.3	6	4.4	2.2			
					ЛП	30	16	12								1.3			
					В	35	14	16								0.9			
					Я		9	8											
		подрост: 10Е (15) 4 м, 0.5 тыс.шт/га, благонадежный																	
		подлесок: Ж, ЛЩ, ЧР Густой																	
		Класс пожарной опасности 4																	
		Рекреационная х-ка: тип ландшафта Закрыт. вертик.сомкн, эстетическая оценка 3, рекреационная оценка Низкая, Устойчивые, проходимость Средняя, просматриваемость Плохая, треб. незначит. регулир. рекреации																	
		Особенности: Размещение подроста груп., Насаждение разновозрастное, Состав неоднородный, Полнота неравномерная																	

Яузский лесопарк — Функциональная зона: Рекреационная зона — Квартал 48-1

N выдела	Площадь, га	Состав. Покров, почва, рельеф, особ. выд. Хар. лесн. культур. Кадастров. оценка	Ярус	Элемент леса	Возраст, лет	Высота, м	Диаметр, см	Кл. бонитета	Гр. полноты	Бонитет	Тип леса, ТЛУ	Полнота	Запас сырораст. Сумм. на 1 га пл. леса, куб.м	Запас сырораст. общий на выдел, куб.м	Кл. Запас на выделе, дес.кбм: по рн:хо- вляющ:ти:	Кл. Запас на выделе, дес.кбм: соста:ос:стоя	Кл. Запас на выделе, дес.кбм: динамич. старения	Кл. Запас на выделе, дес.кбм: захламленность общий	Кл. Запас на выделе, дес.кбм: захламленность ликвидная	Хозяйственные мероприятия: вида
17	0.7	8Б2Д	1	Б	70	25	28	7	3	1	Сслм	0.6	19	13.7	11			0.36		
				Д	140	24	62				В2				2.7					
		6Д2Б2В	2	Д	40	14	12					0.3	5	3.6	2.2					
				Б		17	16								0.7					
				В		12	14								0.7					
		подрост: 10Д (15) 3 м, 0.5 тыс.шт/га, благонадежный																		
		подлесок: СВД, ЛЩ, КРЛ Средний																		
		Класс пожарной опасности 4																		
		Рекреационная х-ка: тип ландшафта Закрыт. вертик.сомкн, эстетическая оценка 2, рекреационная оценка Средняя, Повышенной устойчивости, проходимость Средняя, просматриваемость Средняя, регулирование рекреации не требуется																		
		Особенности: Размещение подроста груп., Полнота неравномерная, Насаждение разновозрастное, Состав неоднородный																		
18	0.1	Поляна																		
		Единичные деревья									-									
		10Б		23	Б	70	23	30					0.5					0.1		
		Класс пожарной опасности 2																		
		Рекреационная х-ка: тип ландшафта Открытый с дерев., эстетическая оценка 3, рекреационная оценка Низкая, проходимость Хорошая, просматриваемость Хорошая																		
19	0.9	10ИВД+Б,ОС	1	ИВД	35	14	28	4	2	2	Прчб	0.4	6	5.2	5.2			0.44		
				Б							С4									
				ОС			20													
		подрост: 10Д (10) 1.5 м, 0.5 тыс.шт/га, благонадежный																		
		подлесок: ИВК, СВД, КЛЯ Густой																		
		Класс пожарной опасности 5																		
		Рекреационная х-ка: тип ландшафта П/открыт груп. разм., эстетическая оценка 3, рекреационная оценка Низкая, Повышенной устойчивости, проходимость Плохая, просматриваемость Плохая, регулирование рекреации не требуется																		
		Особенности: Площадь заболочена, Площадь затоплена																		

Яузский лесопарк — Функциональная зона: Рекреационная зона — Квартал 48-1

N выдела	Площадь, га	Состав. Покров, почва, рельеф, особ. выд. Хар. лесн. культур. Кадастров. оценка	Подр. ярус	Подл. ярус	Элемент леса	Возраст, лет	Высота, м	Диаметр, см	Кл. бонитета	Гр. возобн.	Тип леса	Полнота	Запас сырораст. леса, дес.кбм/га: Сумм. на 1 га	Запас сырораст. леса, дес.кбм/га: общий по выделу	Кл. Запас на выделе, дес.кбм: товарн. хозяйств.	Кл. Запас на выделе, дес.кбм: сухостой	Кл. Запас на выделе, дес.кбм: ред. стар.	Захламленность: единичн.	Захламленность: общий по виду	Хозяйственные мероприятия
1	2	3	4	5	6	7	8	9	10	11	12	13	14	15	16	17	18	19	20	21	22	23	24
20	0.9	Насажд.с пород.иск.пр.																					
		6Б2ЛП1Д1КЛО	1	18	Б	60	20	24	6	2	2	Сслм	0.5	10	9.2	5.6							
		+С,КЛЯ,ИВД			ЛП	50	16	16				В2				1.8							
					Д	80	15	32								0.9							
					КЛО	40	12	14								0.9							
					С																		
					КЛЯ																		
					ИВД																		
		подрост: 10Д (15) 2 м, 3 тыс.шт/га, благонадежный																					
		подлесок: ЛЩ, Ж, КЛН, СПР Густой																					
		Класс пожарной опасности 4																					
		Краснокнижные растения: Страусник обыкновенный																					
		Рекреационная х-ка: тип ландшафта Закрыт. вертик.сомкн, эстетическая оценка 2, рекреационная оценка Средняя, Повышенной устойчивости, проходимость Плохая, просматриваемость Плохая, регулирование рекреации не требуется																					
		Особенности: Насаждение разновозрастное, Размещение подроста груп., Состав неоднородный, Полнота неравномерная																					
21	8.3	Поляна																					
		Единичные деревья										-											
		6Б1Д3ЛП		23	Б	80	23	32					0.5			2.5							
		+В,ДКР,ОР,Л,КЛЯ,О			Д	120		52								0.4							
					ЛП	60		20								1.3							
					В			24															
					ДКР																		
					ОР	40		20															
					Л	10	6	8															
					КЛЯ	20	8	12															
					ОС	10	6	8															
					С																		
					ТУ																		
		подлесок: КЛЯ, ЧР, ГШ Редкий																					
		Класс пожарной опасности 2																					
		Рекреационная х-ка: тип ландшафта Открытый с дерев., эстетическая оценка 1, рекреационная оценка Высокая, Повышенной устойчивости, проходимость Хорошая, просматриваемость Хорошая, регулирование рекреации не требуется																					

Яузский лесопарк — Функциональная зона: Рекреационная зона — Квартал 48-1

N выдела	Площадь, га	Состав. Покров, Кадастров.	Подр. почва, Хар.	Подл. рельеф, Кат.	Я: особ. исхожд.	Выдел: Прод:	Элемент: Устав:	Возраст:	Выдел:	Диаметр:	Кл. бон:	Тип леса: ТЛУ	Полнота:	Запас сырораст. леса, дес.кбм: Сумм: на 1 га пл: 1 га сеч.:	Кл. то:	Запас на выделе, дес.кбм: общий: на выдел:	по сост.:	рн: ос:	хо- стоя:	еди- дин:	нич- ных:	захламлен.: общий:	лик-	Хозяйственные мероприятия вида:
1	2	3	4	5	6	7	8	9	10	11	12	13	14	15	16	17	18	19	20	21	22	23	24	
22	0.7	Прочие земли												-										
		Класс пожарной опасности 5 Особенности: Жилой дом, комплекс зданий и сооружений станции "Белокаменная"																						
23	0.2	Река												-										
		Класс пожарной опасности 5 Земли линейного протяжения: ширина 2.0 м, протяженность 0.95 км																						
24	0.1	Ручей												-										
		Класс пожарной опасности 5 Земли линейного протяжения: ширина 2.0 м, протяженность 0.28 км																						
25	0.2	Границы окружные												-										
		Класс пожарной опасности 5 Земли линейного протяжения: ширина 1.0 м, протяженность 2.37 км																						
26	0.7	Дорога автом.грунтовая												-										
		Класс пожарной опасности 5 Земли линейного протяжения: ширина 3.0 м, протяженность 2.45 км																						
		Итого по категории																						
	27.3													286								21	6	

Яузский лесопарк | Функциональная зона: Рекреационная зона | Квартал 48-1

N выдела	Площадь, га	Состав. Покров, Подр. почва, Подл. рельеф, Я особ. выд. Прод. Хар. лесн. культур: Кадастров. оценка	Возраст	Высота	Диаметр	Класс бонитета	Группа возраста	Тип леса	Полнота	Запас сырораст. Сумм: на 1 га	Кл. Запас на выделе, дес.кбм: общий	по составляющим породам	Запас на выделе, дес.кбм: по сортиментам	Захламленность	Хозяйственные мероприятия
1	2	3	4	5	6	7	8	9	10	11	12	13	14	15	16	17	18	19	20	21	22	23	24
		По составляющим породам													С								
															Д	59							
															В	7							
															Я								
															КЛ	6							
															КЛО	25							
															КЛЯ								
															Б	154							
															ОС	3							
															ОЛЧ	14							
															ЛП	12							
															ИВД	6							
		Итого по кварталу																					
	27.3															286					21	6	
		По составляющим породам													С								
															Д	59							
															В	7							
															Я								
															КЛ	6							
															КЛО	25							
															КЛЯ								
															Б	154							
															ОС	3							
															ОЛЧ	14							
															ЛП	12							
															ИВД	6							

Отметка об изменениях после лесоустройства

N выдела	Площадь выдела	Наименование выполненного мероприятия, иного воздействия; изменение категории земли; хозяйства	Год проведения (возобновления)	Объемные показатели мероприятия, га, м3	Подпись лица произведшего запись	N выдела	Площадь выдела	Наименование выполненного мероприятия, иного воздействия; изменение категории земли; хозяйства	Год проведения (возобновления)	Объемные показатели мероприятия, га, м3	Подпись лица произведшего запись

N выдела	Площадь, га	Состав. Покров, почва, рельеф, особ. выд. Исхожд. Хар. лесн. культур: Кадастров. оценка	Подр.	Подл.	Я: Р: У: С:	Возраст	Высота	Диаметр	Кл.	Гр.	Бон.	Тип леса	Полнота	Запас сырораст. Сумм: на 1 га	Кл. Запас на выделе, дес.кбм: общий	по ТО	Запас на выделе, дес.кбм: ва: рн:	сосна	ель	сухостой	Ед. дин	Ед. дер.	Захламленность: общий	лик.	Хозяйственные мероприятия: Вид
1	1.3	Прочие земли												-											
		Класс пожарной опасности 5																							
2	0.9	Культуры лесные																							
		9Л1Б	1	27	Л	66	27	24	4	2	1А	Сслм	0.8	37	34	30.6									
					Б		27	28				В2				3.4									
		подлесок: БЗН, БРК, ЧР, Р Средний																							
		Класс пожарной опасности 3																							
		Культуры: год создания л/к 1952, состояние Удовлетворительные																							
		Рекреационная х-ка: тип ландшафта Закрыт. гориз. сомкн, эстетическая оценка 1, рекреационная оценка Высокая, Повышенной устойчивости, проходимость Средняя, просматриваемость Средняя, регулирование рекреации не требуется																							
3	0.8	Редина естественная			Д																				Лес.культуры
		Единичные деревья									1	Сслм													
		10Б+Л	18		Б	60	18	20				В2	1			0.8									
					Л																				
		Класс пожарной опасности 3																							
		Рекреационная х-ка: тип ландшафта Открытый с дерев., эстетическая оценка 2, рекреационная оценка Высокая, проходимость Хорошая, просматриваемость Хорошая																							
4	1.0	6ЛП3Д1В+КЛ	1	27	ЛП	70	27	24	7	3	1	Дслш	0.5	28	28.8	17.3									
					Д	140	27	60				С2				8.6									
					В		28	32								2.9									
					КЛ																				
		подлесок: ЛЩ, Р Средний																							
		Класс пожарной опасности 4																							
		Краснокнижные растения: Страусник обыкновенный																							
		Рекреационная х-ка: тип ландшафта Закрыт. гориз. сомкн, эстетическая оценка 1, рекреационная оценка Средняя, Устойчивые, проходимость Хорошая, просматриваемость Хорошая, треб. незначит. регулир. рекреации																							

Яузский лесопарк — Функциональная зона: Рекреационная зона — Квартал 48-2

N выдела	Площадь, га	Состав. Покров, рельеф, исходж. Хар. лесн. культур. Кадастров. оценка	Подр.	Подл.	Ярус	Возраст	Элемент леса	Высота	Диаметр	Кл. сомкн.	Гр. сомкн.	Бонитет	Тип леса, ТЛУ	Полнота	Запас сырораст. Сумм. на 1 га пл. сеч., м³	Кл. Запас на выделе, дес.кбм: общий	по породам	Захламленность: общий	Захламленность: лик-ние виды	Хозяйственные мероприятия
1	2	3	4	5	6	7	8	9	10	11	12	13	14	15	16	17	18	19	20	21	22	23	24
5	1.1	5Д3ЛП2Б	1	27	Д	140	27	60	7	4	2	Дслш	0.4	17	18.2	9.1							
					ЛП	100	28	32				С2				5.5							
					Б	90	27	28								3.6							
		8ЛП2КЛ	2	15	ЛП	45	15	14					0.3	6	6.4	5.1							
					КЛ											1.3							
		подлесок: Р Редкий																					
		Класс пожарной опасности 3																					
		Рекреационная х-ка: тип ландшафта Закрыт. вертик.сомкн, эстетическая оценка 1, рекреационная оценка Высокая, Устойчивые, проходимость Хорошая, просматриваемость Средняя, регулирование рекреации не требуется																					
6	1.1	6С3Б1Д	1	28	С	80	28	28	4	2	1А	Сслм	0.6	29	31.5	18.9							
					Б	75	27	24				В2				9.4							
					Д	140	28	64								3.2							
		подлесок: Р, КРЛ Редкий																					
		Класс пожарной опасности 3																					
		Рекреационная х-ка: тип ландшафта Закрыт. гориз. сомкн, эстетическая оценка 1, рекреационная оценка Высокая, Повышенной устойчивости, проходимость Хорошая, просматриваемость Хорошая, регулирование рекреации не требуется																					
7	0.2	Культуры лесные																					
		10ЛП+ОС,Л	1	21	ЛП	60	21	16	6	2	2	Дслш	0.5	19	3.2	3.2							
					ОС							С2											
					Л																		
		Класс пожарной опасности 4																					
		Культуры: год создания л/к 1970, состояние Удовлетворительные																					
		Рекреационная х-ка: тип ландшафта Закрыт. гориз. сомкн, эстетическая оценка 1, рекреационная оценка Средняя, Повышенной устойчивости, проходимость Хорошая, просматриваемость Хорошая, регулирование рекреации не требуется																					
8	1.0	10КЛО+ЛП	1	25	КЛО	60	25	20	6	2	1	Дслш	0.6	23	22.8	22.8	0.5						
					ЛП							С2											
		Класс пожарной опасности 3																					
		Рекреационная х-ка: тип ландшафта Закрыт. гориз. сомкн, эстетическая оценка 1, рекреационная оценка Средняя, Устойчивые, проходимость Хорошая, просматриваемость Хорошая, треб. значит. регулир. рекреации																					

Яузский лесопарк | Функциональная зона: Рекреационная зона | Квартал 48-2

N выдела	Площадь, га	Состав. Покров, рельеф, исхожд. Хар.лесн. культур. Кадастров.оценка	Ярус	Элемент леса	Возраст, лет	Высота, м	Диаметр, см	Кл.сомкн.	Гр.ет.	Бонитет	Тип леса, ТЛУ	Полнота	Запас сырораст. леса, дес.кбм: Сумм. на 1 га	Запас сырораст. леса, дес.кбм: общий по выдел	Кл. Запас на выделе, дес.кбм: товарная часть: породы, составляющие основ. запас	Кл. Запас на выделе, дес.кбм: товарная часть: средний по выделу	Захламленность: общий запас, дес.кбм	Захламленность: ликвидная часть	Хозяйственные мероприятия: вид
1	2	3	4	5	6	7	8	9	10	11	12	13	14	15	16	17	18	19	20
9	1.1	6ЛП4Б+ЛП	1	23	ЛП	60	21	16	6	2	2	Дслш	0.5	14	15.5	9.3			
					Б	70	25	24				С2				6.2			
					ЛП	110													
		подлесок: ЛЩ, Р Средний																	
		Класс пожарной опасности 4																	
		Рекреационная х-ка: тип ландшафта П/открыт груп. разм., эстетическая оценка 2, рекреационная оценка Средняя, Устойчивые, проходимость Средняя, просматриваемость Средняя, треб. незначит. регулир. рекреации																	
		Особенности: Полнота неравномерная																	
10	0.5	9Б1Д	1	28	Б	80	28	32	8	4	1	Сслм	0.7	25	11.4	10.3	0.23	0.23	Выбор.санрубка
					Д	140	28	64				В2				1.1			
		подлесок: Р, КРЛ Редкий																	
		Класс пожарной опасности 4																	
		Рекреационная х-ка: тип ландшафта Закрыт. гориз. сомкн, эстетическая оценка 1, рекреационная оценка Высокая, Повышенной устойчивости, проходимость Хорошая, просматриваемость Хорошая, регулирование рекреации не требуется																	
11	0.6	6Б3Д1ЛП	1	27	Б	80	27	28	8	4	1	Сслм	0.4	14	8.3	5	0.3	0.3	
					Д	140	28	64				В2				2.5			
					ЛП	100	27	32								0.8			
		подлесок: Р, ЛЩ Средний																	
		Класс пожарной опасности 4																	
		Рекреационная х-ка: тип ландшафта П/открыт груп. разм., эстетическая оценка 2, рекреационная оценка Средняя, Устойчивые, проходимость Хорошая, просматриваемость Средняя, треб. незначит. регулир. рекреации																	
12	0.8	9Б1ЛП	1	27	Б	80	27	28	8	4	1	Сслм	0.7	24	18.8	16.9			
					ЛП		27	28				В2				1.9			
		подлесок: Р, ЛЩ Средний																	
		Класс пожарной опасности 4																	
		Рекреационная х-ка: тип ландшафта Закрыт. гориз. сомкн, эстетическая оценка 1, рекреационная оценка Высокая, Повышенной устойчивости, проходимость Хорошая, просматриваемость Средняя, регулирование рекреации не требуется																	

N выдела	Площадь, га	Состав.Подр.Подл.Покров,почва, рельеф,особ.выд.Происхожд.Кат.земель Хар.лесн. культур Кадастров.оценка	Я Р У С	Высота Яруса	Элемент леса	Возраст	Высота	Диаметр	Кл.возраста	Гр.возраста	Бонитет	Тип леса ТЛУ	Полнота Сумма пл. сеч.	Запас сырораст. леса, дес.кбм на 1 га	Запас сырораст. леса, дес.кбм общий на выдел	Запас сырораст. леса, дес.кбм по составляющ.	Кл. Запас на выделе, дес.кбм: то: варн: ос: ти	Кл. Запас на выделе, дес.кбм: сухостоя: стар.	Кл. Запас на выделе, дес.кбм: ре-дин	Кл. Запас на выделе, дес.кбм: единичных дер.	Кл. Запас на выделе, дес.кбм: захламлен. общий	Кл. Запас на выделе, дес.кбм: захламлен. лик-вида	Хозяйственные мероприятия
1	2	3	4	5	6	7	8	9	10	11	12	13	14	15	16	17	18	19	20	21	22	23	24
13	0.6	7Д2Б1КЛ	1	27	Д	200	27	72	10	4	2	Дслш	0.3	13	7.7	5.4							
					Б	90	27	28				С2				1.5							
					КЛ	80	26	24								0.8							
		подлесок: Р Редкий																					
		Класс пожарной опасности 3																					
		Рекреационная х-ка: тип ландшафта П/открыт груп. разм., эстетическая оценка 2, рекреационная оценка Средняя, Устойчивые, проходимость Хорошая, просматриваемость Хорошая, треб. незначит. регулир. рекреации																					
14	0.6	10С+Д,Б,ЛП	1	27	С	75	27	24	4	2	1А	Сслм	0.7	32	17.8	17.8							
					Д	80	25	28				В2											
					Б	70	27	24															
					ЛП	50																	
		подлесок: Р Редкий																					
		Класс пожарной опасности 3																					
		Рекреационная х-ка: тип ландшафта Закрыт. гориз. сомкн, эстетическая оценка 1, рекреационная оценка Высокая, Повышенной устойчивости, проходимость Средняя, просматриваемость Средняя, регулирование рекреации не требуется																					
15	1.1	Вырубка			Д																		Лес.культуры
		Единичные деревья									1	Сслм											
		10Б		25	Б	65	25	24				В2		3						3.3			
		Класс пожарной опасности 3																					
		количество пней 150, диаметр пней 28																					
		Рекреационная х-ка: тип ландшафта Открытый с дерев., эстетическая оценка 2, рекреационная оценка Средняя, проходимость Хорошая, просматриваемость Хорошая																					
16	0.3	9Б1Д	1	27	Б	65	27	24	7	3	1	Сслм	0.7	24	6.4	5.8							
					Д		25	24				В2				0.6							
		подлесок: КРЛ Редкий																					
		Класс пожарной опасности 4																					
		Рекреационная х-ка: тип ландшафта Закрыт. гориз. сомкн, эстетическая оценка 1, рекреационная оценка Высокая, Повышенной устойчивости, проходимость Хорошая, просматриваемость Хорошая, регулирование рекреации не требуется																					

Яузский лесопарк — Функциональная зона: Рекреационная зона — Квартал 48-2

N выдела	Площадь, га	Состав.Подр.Подл.: Покров,почва, рельеф,особ.выд.Прос: Хар.лесн. культур: Кадастров.оценка	Ярус	Элемент леса	Возраст	Высота	Диаметр	Кл.бон.	Гр.поч.	Бонитет	Тип леса, ТЛУ	Полнота	Запас сырораст. леса, дес.кбм: Сумм: на 1 га пл: 1 га сеч.:	Кл. Запас на выделе, дес.кбм: общий: на выдел:	по сост.	рн:хо- вляющ:	устойчивость	стоя- ти:	дин стар.	ре- ных дер.:	еди- общий:	захламлен.: лик- вида:	Хозяйственные мероприятия
1	2	3	4	5	6	7	8	9	10	11	12	13	14	15	16	17	18	19	20	21	22	23	24
17	0.3	10ИВД	1	15	ИВД	40	15	14	4	2	3	Еслш С2	0.5	8	2.1	2.1							
		подлесок: ИВК Средний Класс пожарной опасности 4 Рекреационная х-ка: тип ландшафта П/открыт груп. разм., эстетическая оценка 2, рекреационная оценка Средняя, Устойчивые, проходимость Плохая, просматриваемость Плохая, треб. незначит. регулир. рекреации																						
18	3.4	Прочие земли										-												
		Класс пожарной опасности 5 Рекреационная х-ка: тип ландшафта Открытый без дер., эстетическая оценка 3, рекреационная оценка Низкая																						
20	0.0	Река										-												
		Класс пожарной опасности 5 Земли линейного протяжения: ширина 2.0 м, протяженность 0.18 км																						
21	0.0	Ручей										-												
		Класс пожарной опасности 5 Земли линейного протяжения: ширина 2.0 м, протяженность 0.00 км																						
22	0.1	Просеки квартальные										-												
		Класс пожарной опасности 5 Земли линейного протяжения: ширина 4.0 м, протяженность 0.38 км																						

Яузский лесопарк | Функциональная зона: Рекреационная зона | Квартал 48-2

N выдела	Площадь, га	Состав. Покров, исхожд. Хар. лесн. культур. Кадастров. оценка	Подр. почва, рельеф, Кат. земель, насажд.	Подл. особ. выд. Сформ.	Я: Вы- дел: Пре- обл: Ус- ло- вия	Элемент леса	Возраст	Вы- сота	Диаметр	Кл. бонит.	Гр. возоб.	Тип леса	Полнота	Запас сырораст. леса, дес.кбм: Сумм. на 1 га	Кл. то:	Запас на выделе, дес.кбм: общий по выдел.	в т.ч. по составляющим породам: сосна	ель	дуб	Запас на выделе, дес.кбм: захламленных	Запас на выделе, дес.кбм: единичных деревьев	Хозяйственные мероприятия: общий	Хозяйственные мероприятия: лик-видация	Хозяйственные мероприятия: мероприятия
1	2	3	4	5	6	7	8	9	10	11	12	13	14	15	16	17	18	19	20	21	22	23	24	
23	0.2	Границы окружные												-										
		Класс пожарной опасности 5 Земли линейного протяжения: ширина 1.0 м, протяженность 2.16 км																						
		Итого по категории																						
	16.9															233		1		4	1			
		По составляющим породам																						
																С	37							
																Л	31							
																Д	30							
																В	3							
																КЛ	2							
																КЛО	23							
																Б	62							
																ОС								
																ЛП	43							
																ИВД	2							

N выдела	Площадь, га	Состав. Покров, рельеф, исхожд. Хар. лесн. культур. Кадастров. оценка	Подр. почва, особ. выд. Кат. земель	Подл. Про Сос	Я: Вы- ре- ле- са	Элемент	Воз ра ст	Вы- со- та	Ди ам ет	Кл. бон.	Гр. зр.	Бо ни те	Тип леса ТЛУ	Полнота	Запас сырораст. леса Сумм: на 1 га пл: га	Кл. Запас на выделе, дес.кбм общий	по составляющим породам	Кл. рн хо- ди	Кл. нич- ност	Захламлен. общий	Хозяйственные мероприятия лик-	вида
1	2	3	4	5	6	7	8	9	10	11	12	13	14	15	16	17	18	19	20	21	22	23	24
19	0.3	Газопровод																					
		Класс пожарной опасности 5																					
		Земли линейного протяжения: ширина 10.0 м, протяженность 0.27 км																					
		Итого по категории																					
	0.3																						
		По составляющим породам																					
		Итого по кварталу																					
	17.2															233		1		4	1		
		По составляющим породам																					
																С	37						
																Л	31						
																Д	30						
																В	3						
																КЛ	2						
																КЛО	23						
																Б	62						
																ОС							
																ЛП	43						
																ИВД	2						

Отметка об изменениях после лесоустройства

N выдела	Площадь выдела	Наименование выполненного мероприятия, иного воздействия; изменение кат. земли; хозяйства	Год провед. (возд.)	Объемные показатели мероприятия, га, м3	Подпись лица произведшего запись	N выдела	Площадь выдела	Наименование выполненного мероприятия, иного воздействия; изменение кат. земли; хозяйства	Год провед. (возд.)	Объемные показатели мероприятия, га, м3	Подпись лица произведшего запись

Яузский лесопарк Функциональная зона: Рекреационная зона Квартал 48-3

N выдела	Площадь, га	Состав.Подр.Подл.Покров,почва, рельеф,особ.выд.Происхожд.Кат.земель Хар.лесн. культур Кадастров.оценка	Я Р У С	Высота Яруса	Элемент леса	Возраст	Высота	Диаметр	Кл.возраста	Гр.возраста	Бонитет	Тип леса ТЛУ	Полнота Сумма пл. сеч.	Запас сырораст. леса, дес.кбм на 1 га	Запас сырораст. леса, дес.кбм общий на выдел	Запас сырораст. леса, дес.кбм по составляющ.	Кл. Запас на выделе, дес.кбм: то: варн: ос: ти	сухостоя стар.	редин	единичных дер.	захламлен. общий	захламлен. лик-вида	Хозяйственные мероприятия
1	2	3	4	5	6	7	8	9	10	11	12	13	14	15	16	17	18	19	20	21	22	23	24
1	1.2	Культуры лесные																					Проходн.1 оч.
		6Б2В1Д1Я	1	25	Б	74	27	32	8	4	1	Сслм	0.9	29	36.2	21.8							20%
					В		24	28				В2				7.2							
					Д		21	16								3.6							
					Я		23	24								3.6							
		7КЛО1Д1ЛП1В+Я	2	11	КЛО	40	10	12					0.3	3	3.7	2.5							
					Д		15	14								0.4							
					ЛП		15	12								0.4							
					В		12	14								0.4							
					Я																		

подлесок: ЧР Редкий
Класс пожарной опасности 4
Культуры: год создания л/к 1946, состояние Хорошие
Рекреационная х-ка: тип ландшафта Закрыт. вертик.сомкн, эстетическая оценка 1, рекреационная оценка Высокая, Повышенной устойчивости, проходимость Хорошая, просматриваемость Хорошая, регулирование рекреации не требуется
Особенности: Насаждение разновозрастное, Полнота неравномерная, Состав неоднородный

2	0.4	Культуры лесные																					
		6Я2В2Б+КЛЯ,Д,Я	1	21	ЯЗ	74	20	24	8	2	2	Сслм	0.6	18	7	4.2							
					В		21	28				В2				1.4							
					Б		26	32								1.4							
					КЛЯ																		
					Д																		
					Я																		

подрост: 10Д (15) 3 м, 0.5 тыс.шт/га, благонадежный
подлесок: Р, Ж, КРЛ Средний
Класс пожарной опасности 3
Культуры: год создания л/к 1946, состояние Удовлетворительные
Рекреационная х-ка: тип ландшафта Закрыт. вертик.сомкн, эстетическая оценка 1, рекреационная оценка Высокая, Устойчивые, проходимость Хорошая, просматриваемость Средняя, регулирование рекреации не требуется
Особенности: Состав неоднородный, Размещение подроста груп., Полнота неравномерная

Яузский лесопарк — Функциональная зона: Рекреационная зона — Квартал 48-3

N выдела	Площадь, га	Состав. Покров, почва, рельеф, особ. выд. исхожд. Кат. земель: Хар. лесн. культур: Кадастров. оценка	Ярус	Элемент леса	Возраст	Высота	Диаметр	Кл. бон.	Гр. поч.	Тип леса	Полнота	Запас сырораст. Сумм. на 1 га, дес.кбм	Кл. таксации	Запас на выделе, дес.кбм: общий	Запас на выделе, дес.кбм: по породам	Ред. сост.	Ред. сост.	Ред. сост.	Ед. дин.	Ед. нич.	Захламленность: общий	Захламленность: ликвидная	Хозяйственные мероприятия
1	2	3	4	5	6	7	8	9	10	11	12	13	14	15	16	17	18	19	20	21	22	23	24
3	0.2	Культуры лесные																					Проходн.1 оч.
		8С2В+Д,Б	1	24	С	74	25	28	4	2	1	Сслм	0.8	32	6.4	5.1							10%
					В		21	28				В2				1.3							
					Д																		
					Б																		
		подлесок: ЧР Редкий																					
		Класс пожарной опасности 3																					
		Культуры: год создания л/к 1946, состояние Хорошие																					
		Краснокнижные растения: Ландыш майский																					
		Рекреационная х-ка: тип ландшафта Закрыт. вертик.сомкн, эстетическая оценка 1, рекреационная оценка Высокая, Повышенной устойчивости, проходимость Хорошая, просматриваемость Хорошая, регулирование рекреации не требуется																					
		Особенности: Состав неоднородный, Полнота неравномерная																					
4	0.3	Насажд.с пород.иск.пр.																					Проходн.1 оч.
		4Б3Я1Д1В1С	1	23	Б	90	25	28	9	4	2	Сслм	0.8	26	7.4	3.1							20%
					Я	75	21					В2				2.2							
					Д	100	23									0.7							
					В	75	21									0.7							
					С	75	25									0.7							
		7КЛО3ЛП+Д,В	2	12	КЛО	40	10	12					0.4	5	1.4	1							
					ЛП		15	16								0.4							
					Д																		
					В																		
		подрост: 10Д (20) 5 м, 0.5 тыс.шт/га, благонадежный																					
		подлесок: Р Редкий																					
		Класс пожарной опасности 4																					
		Культуры: год создания л/к 1946, состояние Удовлетворительные																					
		Краснокнижные растения: Страусник обыкновенный																					
		Рекреационная х-ка: тип ландшафта Закрыт. вертик.сомкн, эстетическая оценка 1, рекреационная оценка Высокая, Повышенной устойчивости, проходимость Хорошая, просматриваемость Хорошая, регулирование рекреации не требуется																					
		Особенности: Состав неоднородный, Насаждение разновозрастное, Размещение подроста груп., Полнота неравномерная																					

Яузский лесопарк | Функциональная зона: Рекреационная зона | Квартал 48-3

N выдела	Площадь, га	Состав. Покров, рельеф, исходн. Хар. лесн. культур. Кадастров. оценка	Ярус	Состояние	Элемент леса	Возраст	Высота	Диаметр	Класс бонитета	Тип леса	Полнота	Запас сырораст. Сумм. площ. сеч.	Кол. на 1 га	Запас на выделе, дес.кбм: общий	по составообразующ.	Категория защитности	Единица таксации	Захламленность: общий	Лик	Хозяйственные мероприятия
1	2	3	4	5	6	7	8	9	10	11	12	13	14	15	16	17	18	19	20	21	22	23	24
5	1.9	Культуры лесные																					
		5С4Л1Б+В	1	25	С	34	25	32	2	1	1А	Сслм	0.7	29	54.7	27.3							
					Л	30	25	32				В2				21.9							
					Б	38	26	28								5.5							
					В	24	20	24															
		7КЛО3ЛП	2	13	КЛО	40	13	20					0.3	4	7.5	5.3							
					ЛП		14	14								2.2							
		подлесок: ЧР Редкий																					
		Класс пожарной опасности 1																					
		Культуры: год создания л/к 1946, состояние Удовлетворительные																					
		Рекреационная х-ка: тип ландшафта Закрыт. вертик.сомкн, эстетическая оценка 1, рекреационная оценка Высокая, Повышенной устойчивости, проходимость Хорошая, просматриваемость Хорошая, регулирование рекреации не требуется																					
		Особенности: Состав неоднородный, Полнота неравномерная, Насаждение разновозрастное																					
6	1.3	Насажд.с л/к под пол.																					
		8Д2ЛП+Б,В	1	24	Д	150	24	66	8	4	2	Сслм	0.3	11	14.4	11.5							
					ЛП	80	25	28				В2				2.9							
					Б			28															
					В			28															
		4КЛЯ3Б2Я1Д+В	2	16	КЛЯ	52	13	16					0.5	11	14.4	5.8							
					Б		21	20								4.3							
					Я		13	14								2.9							
					Д		15	14								1.4							
					В																		
		подрост: 10Д (20) 4 м, 0.5 тыс.шт/га, благонадежный																					
		подлесок: Р Средний																					
		Класс пожарной опасности 3																					
		Культуры: год создания л/к 1968, состояние Удовлетворительные																					
		Рекреационная х-ка: тип ландшафта Закрыт. вертик.сомкн, эстетическая оценка 2, рекреационная оценка Средняя, Повышенной устойчивости, проходимость Средняя, просматриваемость Средняя, регулирование рекреации не требуется																					
		Особенности: Полнота неравномерная, Насаждение разновозрастное, Состав неоднородный, Размещение подроста груп.																					

N выдела	Площадь, га	Состав.Подр.Подл.Покров,почва, рельеф,особ.выд.Происхожд.Кат.земель Хар.лесн. культур Кадастров.оценка	Я Р У С	Высота Яруса	Элемент леса	Возраст	Высота	Диаметр	Кл.Гр.Бонит	Кл.Гр.Бонит	Тип леса ТЛУ	Полнота Сумма пл. сеч.	Запас сырораст. леса, дес.кбм на 1 га	Запас сырораст. леса, дес.кбм общий на выдел	Запас сырораст. леса, дес.кбм по составляющ	Кл. Запас на выделе, дес.кбм: товарн. ос. ти	сухостоя стар.	ре-дин	единичных дер.	захламлен. общий	захламлен. лик-вида	Хозяйственные мероприятия
1	2	3	4	5	6	7	8	9	10	11	12	13	14	15	16	17	18	19	20	21	22	23	24
7	0.7	Насажд.с пород.иск.пр.																					
		5Д2В2Б1Л+Я	1	24	Д	150	24	66	8	4	2	Сслм	0.3	11	7.8	3.8					0.35		
					В	80	24	28				В2				1.6							
					Б		27	32								1.6							
					Л		23	28								0.8							
					Я			28															
		5КЛЯ2Д1Я1Б1ЛП	2	12	КЛЯ	35	10	8					0.4	6	4.2	2.2							
					Д		11	12								0.8							
					Я		13	12								0.4							
					Б		17	14								0.4							
					ЛП		15	13								0.4							

подрост: 10Д (20) 4 м, 0.5 тыс.шт/га, благонадежный
подлесок: Р, КРЛ, Ж Средний
Класс пожарной опасности 3
Рекреационная х-ка: тип ландшафта Закрыт. вертик.сомкн, эстетическая оценка 2, рекреационная оценка Средняя, Повышенной устойчивости, проходимость Средняя, просматриваемость Средняя, регулирование рекреации не требуется
Особенности: Состав неоднородный, Полнота неравномерная, Размещение подроста груп., Насаждение разновозрастное

8	0.2	7КЛЯ1Б1Д1ИВД	1	10	КЛЯ	30	9	8	3	2	2	Сслм	0.4	5	1	0.7							
					Б		15	14				В2				0.1							
					Д		12	10								0.1							
					ИВД		12	14								0.1							

подрост: 10Д (15) 3 м, 0.5 тыс.шт/га, благонадежный
подлесок: Р, ИВК, СВД Редкий
Класс пожарной опасности 3
Рекреационная х-ка: тип ландшафта П/открыт груп. разм., эстетическая оценка 2, рекреационная оценка Средняя, Повышенной устойчивости, проходимость Средняя, просматриваемость Плохая, регулирование рекреации не требуется
Особенности: Размещение подроста груп., Состав неоднородный, Полнота неравномерная

9 1.1 Прочие земли

-

Класс пожарной опасности 5
Рекреационная х-ка: тип ландшафта Открытый без дер., эстетическая оценка 3, рекреационная оценка Низкая

N вы-де-ла	Пло-щадь, га	Состав.Подр.Подл.Покров,почва, ре-льеф,особ.выд.Про-исхожд.Кат.земель Хар.лесн. культур Кадастров.оценка	Я Р У С	Вы-со-та Яр ус а	Эле-мент ле-са	Воз-ра ст	Вы-со-та	Ди-ам-ет-р	Кл.Гр.Бо-во-зр-ас-та	Кл.Гр.Бо-во-зр-ас-та	Кл.Гр.Бо-ни-те-т	Тип леса ТЛУ	Полн-ота Сумм: а пл: сеч.	Запас сырораст. леса, дес.кбм на 1 га	Запас сырораст. леса, дес.кбм общий на выдел	Запас сырораст. леса, дес.кбм по соста-вляющ	Кл. Запас на выделе, дес.кбм: то: ва-рн-ос-ти	Кл. Запас на выделе, дес.кбм: су-хо-стоя-стар.	Кл. Запас на выделе, дес.кбм: ре-дин	Кл. Запас на выделе, дес.кбм: еди-нич-ных дер.	Кл. Запас на выделе, дес.кбм: захламлен. общий	Кл. Запас на выделе, дес.кбм: захламлен. лик-вида	Хозяйственные мероприятия
1	2	3	4	5	6	7	8	9	10	11	12	13	14	15	16	17	18	19	20	21	22	23	24
10	1.3	Поляна для отдыха																					
		Единичные деревья										-											
		4Б4КЛЯ2ЯБ		11	Б	50	15	16						0.5						0.2			
					КЛЯ		9	10												0.3			
					ЯБ		9	12												0.1			
		Класс пожарной опасности 2																					
		Рекреационная х-ка: тип ландшафта Открытый-редина, эстетическая оценка 2, рекреационная оценка Средняя, проходимость Хорошая, просматриваемость Средняя																					
11	0.2	10Б+КЛО,ЛП	1	24	Б	50	24	24	5	2	1	Сслм	0.6	19	3.2	3.2							
					КЛО			24				В2											
					ЛП			24															
		подрост: 10Д (20) 4 м, 0.5 тыс.шт/га, благонадежный																					
		подлесок: Р Средний																					
		Класс пожарной опасности 4																					
		Рекреационная х-ка: тип ландшафта Закрыт. гориз. сомкн, эстетическая оценка 1, рекреационная оценка Высокая, Повышенной устойчивости, проходимость Хорошая, просматриваемость Хорошая, регулирование рекреации не требуется																					
12	0.6	4Д3КЛО2ЛП1Б+КЛЯ	1	18	Д	120	22	56	6	3	2	Сслм	0.5	12	6.7	2.7							
					КЛО	60	15	16				В2				2							
					ЛП		17	24								1.3							
					Б			24								0.7							
					КЛЯ			24															
		подлесок: Р, ЧР Редкий																					
		Класс пожарной опасности 3																					
		Рекреационная х-ка: тип ландшафта Закрыт. вертик.сомкн, эстетическая оценка 1, рекреационная оценка Высокая, Повышенной устойчивости, проходимость Хорошая, просматриваемость Хорошая, треб. незначит. регулир. рекреации																					

Яузский лесопарк | Функциональная зона: Рекреационная зона | Квартал 48-3

N выдела	Площадь, га	Состав. Покров, рельеф, исхожд. Хар. лесн. культур. Кадастров. оценка	Ярус	Элемент леса	Возраст, лет	Высота, м	Диаметр, см	Кл. бонитета	Гр. возр.	Бонитет	Тип леса, ТЛУ	Полнота	Запас сырораст. леса, дес.кбм: Сумм. на 1 га	Кл. Запас на выделе, дес.кбм: общий	по сост.	Запас на выделе, дес.кбм: хозяйственные мероприятия: захламленн. общий	лик.	Хозяйственные мероприятия: вида
13	1.4	Насажд.с пород.иск.пр.																
		10КЛО+Б,Д,Т	1	13	КЛО	30	13	14	3	2	2	Сслм	0.6	8	11.2	11.2		0.7
					Б	20	9	12				В2						
					Д		8	10										
					Т		9	8										
		Единичные деревья																
		10Т		24	Т	77	24	52						1		1.4		
		подрост: 10Д (15) 3 м, 0.5 тыс.шт/га, благонадежный																
		подлесок: ЧР, КЛЯ Густой																
		Класс пожарной опасности 3																
		Рекреационная х-ка: тип ландшафта Закрыт. вертик.сомкн, эстетическая оценка 3, рекреационная оценка Низкая, Устойчивые, проходимость Плохая, просматриваемость Плохая, треб. незначит. регулир. рекреации																
		Особенности: Полнота неравномерная, Насаждение разновозрастное, Размещение подроста груп., Состав неоднородный																
14	0.6	7Б3Т	1	22	Б	65	22	28	7	3	2	Сслм	0.6	16	9.9	6.9		
					Т		22	28				В2				3		
		5Т3КЛЯ2Я+Б	2	13	Т	30	15	12					0.3	4	2.5	1.2		
					КЛЯ		9	10								0.8		
					Я		12	10								0.5		
					Б													
		подрост: 10Д (15) 3 м, 0.5 тыс.шт/га, благонадежный																
		подлесок: ИР, Ж Средний																
		Класс пожарной опасности 4																
		Краснокнижные растения: Страусник обыкновенный, Незабудка лесная																
		Рекреационная х-ка: тип ландшафта Закрыт. вертик.сомкн, эстетическая оценка 2, рекреационная оценка Средняя, Повышенной устойчивости, проходимость Средняя, просматриваемость Плохая, треб. незначит. регулир. рекреации																
		Особенности: Размещение подроста груп., Насаждение разновозрастное, Полнота неравномерная, Состав неоднородный																

Яузский лесопарк — Функциональная зона: Рекреационная зона — Квартал 48-3

N выдела	Площадь, га	Состав. Покров, почва, рельеф, особ. выд. Исхожд. Хар. лесн. культур: Кадастров. оценка	Ярус	Элемент леса	Возраст, лет	Высота, м	Диаметр, см	Кл. бонитета	Гр. возобн.	Бонитет	Тип леса, ТЛУ	Полнота	Запас сырораст. леса, дес.кбм: Сумм на 1 га	Кл. Запас на выделе, дес.кбм: общий на выдел	по составляющ	Категория состояния	Запас захламленности: общий	Запас захламленности: ликвидный	Хозяйственные мероприятия: вида
1	2	3	4	5	6	7	8	9	10	11	12	13	14	15	16	17	18	19	20	21	22	23	24
15	1.8	Насажд.с пород.иск.пр.																					
		6Б3ЛП1КЛО+Д,Т,Я	1	13	Б	35	14	14	4	2	2	Сслм	0.6	8	14.7	8.8					0.9		
					ЛП		12	14				В2				4.4							
					КЛО		10	12								1.5							
					Д																		
					Т																		
					Я																		
		Единичные деревья																					
		10Т		24	Т	77	24	48						1			1.8						

подрост: 10Д (20) 5 м, 0.5 тыс.шт/га, благонадежный
подлесок: ЧР, Р, Р, КЛЯ Густой
Класс пожарной опасности 4
Краснокнижные растения: Страусник обыкновенный, Ландыш майский
Рекреационная х-ка: тип ландшафта Закрыт. вертик.сомкн, эстетическая оценка 3, рекреационная оценка Низкая, Устойчивые, проходимость Средняя, просматриваемость Плохая, треб. незначит. регулир. рекреации
Особенности: Состав неоднородный, Полнота неравномерная, Насаждение разновозрастное

16 3.4 Прочие земли

-

Класс пожарной опасности 5
Рекреационная х-ка: тип ландшафта П/открыт груп. разм., эстетическая оценка 3, рекреационная оценка Низкая
Особенности: Загрязнение бытов.отходами

N выдела	Площадь, га	Состав. Покров, рельеф, Хар. лесн. культур, Кадастров. оценка	Ярус	Усл. класс	Элемент леса	Возраст, лет	Высота, м	Диаметр, см	Кл. бонитета	Гр. возобн.	Тип леса	Полнота	Запас сырораст. Сумм. а пл. сеч., м³/га	Кл. Запас на выделе, дес.кбм: на 1 га	Общий запас на выделе, дес.кбм	Состояние	Устойчивость	Ценность	Единица захламленности	Общий запас	Ликвидность	Хозяйственные мероприятия, вид
1	2	3	4	5	6	7	8	9	10	11	12	13	14	15	16	17	18	19	20	21	22	23	24
17	0.1	Культуры лесные																					
		5С3Л1Д1В+Б	1	24	С	74	24	32	4	2	1	Сслм	0.5	20	2.3	1.2						0.06	
					Л	74	25	40				В2				0.7							
					Д	100	23	48								0.2							
					В	74	22	28								0.2							
					Б																		
		5КЛО2В2ЛП1Б	2	14	КЛО	40	11	16					0.3	5	0.6	0.3							
					В		15	20								0.1							
					ЛП		17	20								0.1							
					Б		17	20								0.1							
		подрост: 10Д (15) 3 м, 0.5 тыс.шт/га, благонадежный																					
		подлесок: ЧР, Ж Средний																					
		Класс пожарной опасности 3																					
		Культуры: год создания л/к 1946, состояние Удовлетворительные																					
		Краснокнижные растения: Страусник обыкновенный																					
		Рекреационная х-ка: тип ландшафта Закрыт. вертик.сомкн, эстетическая оценка 2, рекреационная оценка Средняя, Повышенной устойчивости, проходимость Средняя, просматриваемость Плохая, регулирование рекреации не требуется																					
		Особенности: Состав неоднородный, Полнота неравномерная, Насаждение разновозрастное																					
18	0.8	Культуры лесные																					
		4С3Л3Б+КЛ,В	1	24	С	74	23	32	4	2	1	Сслм	0.7	27	20.5	8.1							
					Л		24	28				В2				6.2							
					Б		25	32								6.2							
					КЛ			28															
					В			24															
		9КЛ1В	2	12	КЛ	40	12	14					0.3	4	3	2.7							
					В		13	16								0.3							
		подлесок: СВД, ЧР Редкий																					
		Класс пожарной опасности 3																					
		Культуры: год создания л/к 1946, состояние Хорошие																					
		Рекреационная х-ка: тип ландшафта Закрыт. вертик.сомкн, эстетическая оценка 1, рекреационная оценка Высокая, Повышенной устойчивости, проходимость Хорошая, просматриваемость Хорошая, регулирование рекреации не требуется																					
		Особенности: Состав неоднородный, Полнота неравномерная, Насаждение разновозрастное																					

Яузский лесопарк — Функциональная зона: Рекреационная зона — Квартал 48-3

N выдела	Площадь, га	Состав. Покров, почва, рельеф, особ. выд. исхожд. Кат. земель: Хар. лесн. культур: Кадастров. оценка	Ярус	Элемент леса	Возраст	Высота	Диаметр	Кл. бон.	Гр. поч.	Бонитет	Тип леса, ТЛУ	Полнота	Запас сырораст. леса, дес.кбм: Сумм: на 1 га	Кл. Запас на выделе, дес.кбм: общий	по породам	Состояние	Устойчивость	Единичные деревья: общий	лик-	Захламленность: нич- ных	Хозяйственные мероприятия: вида
1	2	3	4	5	6	7	8	9	10	11	12	13	14	15	16	17	18	19	20	21	22	23	24
19	0.3	9ОЛЧ1Б	1	20	ОЛЧ	70	20	28	7	3	3	Прчб	0.6	17	5.3	4.8							
					Б		21	28				С4				0.5							
		подлесок: ИВК Редкий																					
		Класс пожарной опасности 5																					
		Рекреационная х-ка: тип ландшафта Закрыт. гориз. сомкн, эстетическая оценка 2, рекреационная оценка Средняя, Повышенной устойчивости, проходимость Средняя, просматриваемость Средняя, регулирование рекреации не требуется																					
20	0.3	9КЛЯ1Б+ОЛЧ,ЛП,КЛО	1	10	КЛЯ	25	9	8	3	2	2	Сслм	0.4	4	1.1	1							
					Б		14	16				В2				0.1							
					ОЛЧ																		
					ЛП																		
					КЛО																		
		подлесок: Р, ЧР, Ж Средний																					
		Класс пожарной опасности 3																					
		Рекреационная х-ка: тип ландшафта Открытый-редина, эстетическая оценка 2, рекреационная оценка Средняя, Устойчивые, проходимость Хорошая, просматриваемость Средняя, регулирование рекреации не требуется																					
21	2.9	Прочие земли																					
		Единичные деревья										-											
		4Б3КЛЯ2Т1ИВД		15	Б		30	15	16					0.5						0.6			
					КЛЯ															0.4			
					Т															0.3			
					ИВД															0.2			
		Класс пожарной опасности 5																					
		Рекреационная х-ка: тип ландшафта Открытый-редина, эстетическая оценка 3, рекреационная оценка Низкая, проходимость Хорошая, просматриваемость Средняя																					

N выдела	Площадь, га	Состав. Покров, почва, рельеф, особ. выд. Хар. лесн. культур: Кадастров. оценка	Ярус	Элемент леса	Возраст, лет	Высота, м	Диаметр, см	Кл. бонитета	Гр. возобн.	Бонитет	Тип леса	Полнота	Запас сырораст. леса, дес.кбм: Сумм. по пл. сеч.:	Кл. Запас на выделе, дес.кбм: на 1 га	Запас на выделе, дес.кбм: общий	Запас на выделе, дес.кбм: по преобл.	Захламленность: Хозяйственные мероприятия: общий	Захламленность: Хозяйственные мероприятия: лик-ных	Захламленность: Хозяйственные мероприятия: мероприятия вида
1	2	3	4	5	6	7	8	9	10	11	12	13	14	15	16	17	18	19	20
22	0.5	Культуры лесные																	
		9Т1Б	1	24	Т	77	24	48	4	2	2	Сслм	0.3	11	5.7	5.1			
					Б	77	23	32				В2				0.6			
		7КЛ3Б+КЛЯ,ЛП	2	16	КЛ	35	16	16					0.4	8	4.1	2.9			
					Б											1.2			
					КЛЯ														
					ЛП														
		подрост: 10Д (15) 3 м, 0.5 тыс.шт/га, благонадежный																	
		подлесок: Р, ЧР, Ж Средний																	
		Класс пожарной опасности 3																	
		Культуры: год создания л/к 1943, состояние Удовлетворительные																	
		Рекреационная х-ка: тип ландшафта Закрыт. вертик.сомкн, эстетическая оценка 2, рекреационная оценка Средняя, Устойчивые, проходимость Средняя, просматриваемость Средняя, треб. незначит. регулир. рекреации																	
		Особенности: Полнота неравномерная, Насаждение разновозрастное, Размещение подроста груп., Состав неоднородный																	
23	0.4	Культуры лесные																	
		5Б4Т1ЛП	1	15	Б	32	15	14	4	2	2	Сслм	0.5	8	3.3	1.7			
		+ИВД,Я,В,КЛ			Т		16	16				В2				1.3			
					ЛП		9	12								0.3			
					ИВД														
					Я														
					В														
					КЛ														
		подлесок: РР, СВД, Ж Густой																	
		Класс пожарной опасности 4																	
		Культуры: год создания л/к 1988, состояние Удовлетворительные																	
		Краснокнижные растения: Страусник обыкновенный																	
		Рекреационная х-ка: тип ландшафта Закрыт. вертик.сомкн, эстетическая оценка 3, рекреационная оценка Низкая, Устойчивые, проходимость Средняя, просматриваемость Средняя, регулирование рекреации не требуется																	

N выдела	Площадь, га	Состав, Покров, почва, рельеф, особ. выд. Исхожд. Кат. земель: Хар. лесн. культур: Кадастров. оценка	Ярус	Ступень	Элемент леса	Возраст	Высота	Диаметр	Класс бонитета	Группа возраста	Тип леса	Полнота	Запас сырораст. леса, дес.кбм: Сумм. на 1 га	Кл. Запас на выделе, дес.кбм: общий	по породам	Хозяйственные мероприятия: захламленность	единичного	общий	лик- вида
1	2	3	4	5	6	7	8	9	10	11	12	13	14	15	16	17	18	19	20	21	22	23	24
24	0.3	Культуры лесные																					
		9Т1Б	1	24	Т	77	24	48	8	4	2	Сслм	0.4	15	4.2	3.8							
					Б		25	32				В2				0.4							
		6КЛО3ЛП1Б+Л	2	13	КЛО	40	12	14					0.4	6	1.7	1							
					ЛП		14	16								0.5							
					Б		16	14								0.2							
					Л																		
		подрост: 10Д (15) 3 м, 0.5 тыс.шт/га, благонадежный																					
		подлесок: РР, Ж, ЧР, КЛЯ Средний																					
		Класс пожарной опасности 4																					
		Культуры: год создания л/к 1943, состояние Удовлетворительные																					
		Краснокнижные растения: Страусник обыкновенный																					
		Рекреационная х-ка: тип ландшафта Закрыт. вертик.сомкн, эстетическая оценка 3, рекреационная оценка Низкая, Устойчивые, проходимость Средняя, просматриваемость Средняя, регулирование рекреации не требуется																					
		Особенности: Состав неоднородный, Полнота неравномерная, Насаждение разновозрастное, Размещение подроста груп.																					
25	0.9	Культуры лесные																					
		10ОЛЧ+Б	1	20	ОЛЧ	70	20	28	7	3	3	Прчб	0.7	20	18.5	18.5							
					Б							С4											
		подлесок: ЧР, Ж, СВД Средний																					
		Класс пожарной опасности 5																					
		Культуры: год создания л/к 1948, состояние Удовлетворительные																					
		Рекреационная х-ка: тип ландшафта Закрыт. вертик.сомкн, эстетическая оценка 2, рекреационная оценка Средняя, Повышенной устойчивости, проходимость Хорошая, просматриваемость Хорошая, требуется строгий режим рекреации																					
		Особенности: Площадь заболочена																					

Яузский лесопарк | Функциональная зона: Рекреационная зона | Квартал 48-3

N выдела	Площадь, га	Состав. Покров, почва, рельеф, особ. выд. Исхожд. Хар. лесн. культур: Кадастров. оценка	Подр.	Подл.	Я: Р: У: С:	Вы-сота	Элемент	Воз-ра-ст	Вы-со-та	Ди-ам-ет	Кл.	Гр.	Бо-ни-т	Тип леса ТЛУ	Полн: ота : Сумм: а пл: сеч.:	Запас сырораст. леса, дес.кбм на 1 га	Кл.	Запас на выделе, дес.кбм: то: общий	по породам	захламлен.: ре-рн: общий	еди-нич-: хо-ди-ных	Хозяйственные мероприятия: лик-: вида	дер.:
1	2	3	4	5	6	7	8	9	10	11	12	13	14	15	16	17	18	19	20	21	22	23	24	
26	0.3	Культуры лесные 10Б+КЛЯ,КЛО,ЛП	1	25	Б КЛЯ КЛО ЛП	70	25	32	7	3	1	Сслм В2	0.7	22	5.9	5.9					0.13			
		подлесок: СВД, Ж, ЧР, КЛЯ Средний Класс пожарной опасности 4 Культуры: год создания л/к 1948, состояние Удовлетворительные Рекреационная х-ка: тип ландшафта Закрыт. гориз. сомкн, эстетическая оценка 2, рекреационная оценка Средняя, Повышенной устойчивости, проходимость Хорошая, просматриваемость Средняя, регулирование рекреации не требуется Особенности: Состав неоднородный, Полнота неравномерная																						
27	0.6	Насажд.с пород.иск.пр. 7КЛЯ2Б1ИВД	1	13	КЛЯ Б ИВД	45	11 21 12	12 20 16	5	2	2	Сслм В2	0.4	7	4.2	3 0.8 0.4								
		подлесок: Ж, СВД, КРЛ Редкий Класс пожарной опасности 3 Краснокнижные растения: Страусник обыкновенный Рекреационная х-ка: тип ландшафта Закрыт. вертик.сомкн, эстетическая оценка 2, рекреационная оценка Средняя, Повышенной устойчивости, проходимость Средняя, просматриваемость Средняя, регулирование рекреации не требуется																						

Яузский лесопарк | Функциональная зона: Рекреационная зона | Квартал 48-3

N выдела	Площадь, га	Состав. Покров, почва, рельеф, особ. выд. Исхожд. Кат. земель: Хар. лесн. культур: Кадастров. оценка	Ярус	Элемент леса	Возраст, лет	Высота, м	Диаметр, см	Кл. бон.	Гр. зр.	Бонитет	Тип леса, ТЛУ	Полнота	Запас сырораст. леса, дес.кбм: Сумм. на 1 га	Кл. Запас на выделе, дес.кбм: общий	по сост.	Рекомендуемые мероприятия: Хозяйственные	Санитарно-оздоровительные	Лесовосстановительные
1	2	3	4	5	6	7	8	9	10	11	12	13	14	15	16	17	18	19
28	0.6	Культуры лесные 9Б1Б+ОЛЧ,В	1	25	Б Б ОЛЧ В	68 50	25 21	32 24 24 24	7	3	1	Сслм В2	0.9	28	16.5	14.9 1.6		Проходн.1 оч. 20%	
		5КЛ3ЛП1Д1Б	2	13	КЛ ЛП Д Б	35	12 14 11 13	14 16 10 14					0.3	4	2.4	1.3 0.7 0.2 0.2			
		подрост: 10Д (15) 3 м, 0.5 тыс.шт/га, благонадежный подлесок: ЧР Средний Класс пожарной опасности 4 Культуры: год создания л/к 1952, состояние Удовлетворительные Рекреационная х-ка: тип ландшафта Закрыт. вертик.сомкн, эстетическая оценка 1, рекреационная оценка Высокая, Устойчивые, проходимость Хорошая, просматриваемость Хорошая, регулирование рекреации не требуется Особенности: Размещение подроста груп., Площадь заболочена, Полнота неравномерная, Состав неоднородный, Насаждение разновозрастное																	
29	0.2	Культуры лесные 9Б1Б	1	22	Б Б	68	22 23	28 28	7	3	2	Прчб С4	0.8	22	4.6	4.1 0.5			
		6КЛО4ЛП+КЛЯ,Б	2	12	КЛО ЛП КЛЯ Б	30	10 14	12 16					0.3	4	0.8	0.5 0.3			
		подлесок: ЧР, РР Средний Класс пожарной опасности 5 Культуры: год создания л/к 1952, состояние Удовлетворительные Рекреационная х-ка: тип ландшафта Закрыт. вертик.сомкн, эстетическая оценка 3, рекреационная оценка Низкая, Повышенной устойчивости, проходимость Хорошая, просматриваемость Средняя, регулирование рекреации не требуется Особенности: Насаждение разновозрастное, Состав неоднородный, Полнота неравномерная																	

N выдела	Площадь, га	Состав.Подр.Подл.Покров,почва, рельеф,особ.выд.Происхожд.Кат.земель Хар.лесн. культур Кадастров.оценка	Я Р У С	Высота Яруса	Элемент леса	Возраст	Высота	Диаметр	Кл.Гр.Бонит	Кл.Гр.Бонит	Тип леса ТЛУ	Полнота Сумма пл. сеч.	Запас сырораст. леса, дес.кбм на 1 га	Запас сырораст. леса, дес.кбм общий на выдел	Запас сырораст. леса, дес.кбм по составляющ	Кл. Запас на выделе, дес.кбм: то: вар: ос: ти	Кл. Запас на выделе, дес.кбм: сухостоя стар.	Кл. Запас на выделе, дес.кбм: ре- дин	Кл. Запас на выделе, дес.кбм: единичных дер.	Кл. Запас на выделе, дес.кбм: захламлен. общий	Кл. Запас на выделе, дес.кбм: захламлен. лик-вида	Хозяйственные мероприятия
1	2	3	4	5	6	7	8	9	10	11	12	13	14	15	16	17	18	19	20	21	22	23	24
30	0.9	Культуры лесные																					
		10Б+ЛП	1	25	Б	68	25	32	7	3	1	Сслм	0.6	19	17.3	17.3							
					ЛП							В2											
		6ЛП4Б+Т,Я	2	15	ЛП	45	15	16					0.5	11	10	6							
					Б	35	16	12								4							
					Т																		
					Я																		
		подрост: 10Д (10) 2 м, 0.5 тыс.шт/га, благонадежный																					
		подлесок: СВД, ЛЩ Средний																					
		Класс пожарной опасности 4																					
		Культуры: год создания л/к 1952, состояние Удовлетворительные																					
		Рекреационная х-ка: тип ландшафта Закрыт. вертик.сомкн, эстетическая оценка 1, рекреационная оценка Высокая, Повышенной устойчивости, проходимость Хорошая, просматриваемость Средняя, треб. незначит. регулир. рекреации																					
		Особенности: Полнота неравномерная, Насаждение разновозрастное, Размещение подроста груп., Состав неоднородный																					
31	0.3	6КЛЯ2Б2ОС+КЛО,ЛП	1	10	КЛЯ	45	9	20	5	2	2	Сслм	0.6	7	2.2	1.4							
					Б		12					В2				0.4							
					ОС		12									0.4							
					КЛО																		
					ЛП																		
		подлесок: СВД, Ж, РР Густой																					
		Класс пожарной опасности 3																					
		Краснокнижные растения: Страусник обыкновенный																					
		Рекреационная х-ка: тип ландшафта Закрыт. вертик.сомкн, эстетическая оценка 3, рекреационная оценка Низкая, Повышенной устойчивости, проходимость Плохая, просматриваемость Плохая, регулирование рекреации не требуется																					
33	0.6	10КЛЯ+Б,Я,КЛО	1	9	КЛЯ	20	9	8	2	1	2	Сслм	0.4	4	2.4	2.4							
					Б							В2											
					Я																		
					КЛО																		
		подлесок: Р, Ж Средний																					
		Класс пожарной опасности 3																					
		Рекреационная х-ка: тип ландшафта Закрыт. вертик.сомкн, эстетическая оценка 2, рекреационная оценка Средняя, Повышенной устойчивости, проходимость Средняя, просматриваемость Средняя, регулирование рекреации не требуется																					

Яузский лесопарк | Функциональная зона: Рекреационная зона | Квартал 48-3

N выдела	Площадь, га	Состав. Покров, рельеф, исходн. Хар. лесн. культур: Кадастров. оценка	Подр. почва, особ. Кат. земель:	Подл. ре-ф:	Я:	Возр.	Выс.	Диам.	Кл. бон.	Гр. бон.	Тип леса	Полнота	Запас сырораст. Сумм: на 1 га	Кл. Запас на выделе, дес.кбм: общий	по породам	Запас на выделе, дес.кбм: хозяйственные мероприятия
1	2	3	4	5	6	7	8	9	10	11	12	13	14	15	16	17
34	0.1	Поляна для отдыха Единичные деревья 7КЛЯ3Я+Б				15	КЛЯ Я Б	40	15	14				1		0.1
		Класс пожарной опасности 2 Рекреационная х-ка: тип ландшафта Открытый-редина, эстетическая оценка 2, рекреационная оценка Средняя, проходимость Хорошая, просматриваемость Хорошая														
35	0.4	Культуры лесные 6Б3ОЛС1ОЛЧ+Я,КЛ	1	24	Б ОЛС ОЛЧ Я КЛ	68	25 21 23	32 24 28 28 28	7	3	1	Сслм В2	0.6	18	6.8	4.1 2 0.7
		10КЛЯ	2	9	КЛЯ	35	9	8					0.4	4	1.5	1.5
		подлесок: КРЛ, СВД, МЛ Средний Класс пожарной опасности 4 Культуры: год создания л/к 1952, состояние Удовлетворительные														
		Рекреационная х-ка: тип ландшафта Закрыт. вертик.сомкн, эстетическая оценка 2, рекреационная оценка Средняя, Повышенной устойчивости, проходимость Средняя, просматриваемость Средняя, регулирование рекреации не требуется														
36	0.1	Болото														
		подлесок: ИВК Густой Класс пожарной опасности 5 Болота: Верховое, Осоковое, мощность торфяного слоя 0.5 м, Ольха черная, % зарастания 50														

Яузский лесопарк | Функциональная зона: Рекреационная зона | Квартал 48-3

N выдела	Площадь, га	Состав. Покров, рельеф, исхожд. Хар.лесн. Кадастров.оценка	Подр. почва, особ.выд. Кат.земель культур: оценка	Подл.: Прео: Сос: Яр: усл: а	Ярус	Элемент леса	Возраст	Вы-сота	Диаметр	Кл.бон.	Гр.поч.	Бон.	Тип леса ТЛУ	Полнота	Запас сырораст. на 1 га, дес.кбм	Кл. выдел	Запас на выделе, дес.кбм: общий	по сеч.: вляющ	Хозяйственные мероприятия: захламлен.: общий	лик-: нич-: дер.	еди-ние вида	Примечание
1	2	3	4	5	6	7	8	9	10	11	12	13	14	15	16	17	18	19	20	21	22	23	24
37	0.8	Болото																					-
		Класс пожарной опасности 5 Болота: Низинное, Осоковое, мощность торфяного слоя 0.1 м Рекреационная х-ка: тип ландшафта Открытый без дер., эстетическая оценка 3, рекреационная оценка Низкая, проходимость Плохая																					
38	0.6	10Б		1	23	Б	65	23	24	7	3	2	Прчб С4	0.6	17	9.8	9.8					
		подрост: 10Д (15) 3 м, 0.5 тыс.шт/га, благонадежный подлесок: СВД, КРЛ, Ж Средний Класс пожарной опасности 5 Рекреационная х-ка: тип ландшафта Закрыт. гориз. сомкн, эстетическая оценка 1, рекреационная оценка Высокая, Повышенной устойчивости, проходимость Хорошая, просматриваемость Хорошая, регулирование рекреации не требуется																					
39	0.1	Река																					-
		Класс пожарной опасности 5 Земли линейного протяжения: ширина 2.0 м, протяженность 0.61 км																					
40	0.0	Канава мелиоратив.																					-
		Класс пожарной опасности 5 Земли линейного протяжения: ширина 2.0 м, протяженность 0.09 км																					
41	0.0	Просеки квартальные																					-
		Класс пожарной опасности 5 Земли линейного протяжения: ширина 4.0 м, протяженность 0.02 км																					

Яузский лесопарк | Функциональная зона: Рекреационная зона | Квартал 48-3

N выдела	Площадь, га	Состав. Покров, почва, рельеф, особ. выд. Хар. лесн. культур. Кадастров. оценка	Подр.	Подл.	Я	Вы-сота	Элемент леса	Воз-ра	Вы-сота	Ди-ам	Кл. бон.	Гр. бон.	Тип леса	Полнота	Запас сырораст. Сумм: на 1 га	Кл. Запас на выделе, дес.кбм: общий	по составляющ.	Запас на выделе, дес.кбм: захламлен.	Хозяйственные мероприятия: общий	лик-нич- ных	вида
1	2	3	4	5	6	7	8	9	10	11	12	13	14	15	16	17	18	19	20	21	22
42	0.5	Границы окружные																			
															-						
		Класс пожарной опасности 5																			
		Земли линейного протяжения: ширина 1.0 м, протяженность 4.69 км																			
43	0.1	Дорога автом.грунтовая																			
															-						
		Класс пожарной опасности 5																			
		Земли линейного протяжения: ширина 3.0 м, протяженность 0.45 км																			
		Итого по категории																			
	29.3														368				5	2	
		По составляющим породам																			
					С	42															
					Л	30															
					Д	25															
					В	2															
					Я	10															
					ЯЗ	4															
					КЛ	7															
					КЛО	25															
					КЛЯ	19															
					В	12															
					Б	132															
					ОС																
					ОЛС	2															
					ОЛЧ	24															
					ЛП	20															
					Т	14															
					ИВД																

Яузский лесопарк | Функциональная зона: Хозяйственная зона | Квартал 48-3

N выдела	Площадь, га	Состав. Покров, Рельеф, Характ. лесн. культур, Кадастров. оценка	Подр. почва, особ. выд. исхожд.	Подл. Прод. Сост.	Я: Вы- ре- ста ле- са	Элемент	Возр.	Выс.	Диам.	Кл. бон.	Гр. бон.	Тип леса ТЛУ	Полнота Сомкн.	Запас сырораст. на 1 га пл. сеч.: общий	Кл. Запас на выделе, дес.кбм: по хозяйственно	Запас захламлен. общий	Запас захламлен. лик- вида	Хозяйственные мероприятия
1	2	3	4	5	6	7	8	9	10	11	12	13	14	15	16	17	18	19
32	3.7	Линия электропередач																Расчистка
		-																
		Класс пожарной опасности 5 Земли линейного протяжения: ширина 50 м Рекреационная х-ка: тип ландшафта Открытый с дерев., эстетическая оценка 3, рекреационная оценка Низкая, проходимость Плохая, просматриваемость Средняя																
		Итого по категории																
	3.7																	
		По составляющим породам																
		Итого по кварталу																
	33.0													368		5	2	
		По составляющим породам																
														С	42			
														Л	30			
														Д	25			
														В	2			
														Я	10			
														ЯЗ	4			
														КЛ	7			
														КЛО	25			
														КЛЯ	19			
														В	12			
														Б	132			
														ОС				
														ОЛС	2			
														ОЛЧ	24			
														ЛП	20			
														Т	14			
														ИВД				

Отметка об изменениях после лесоустройства

N выдела	Площадь выдела	Наименование выполненного мероприятия, иного воздействия; изменение качества земли; хозяйства	Год проведения (возраст)	Объемные показатели мероприятия, га, м3	Подпись лица произведшего запись

Яузский лесопарк — Функциональная зона: Рекреационная зона — Квартал 48-4

N выдела	Площадь, га	Состав. Покров, рельеф, исходжд. Хар.лесн. культур. Кадастров.оценка	Ярус	Элемент леса	Возраст, лет	Высота, м	Диаметр, см	Кл.бонитета	Гр.возраста	Бонитет	Тип леса, ТЛУ	Полнота	Запас сыроражения, Сумм. площ. сечения, га	Кл. Запас на выделе, дес.кбм: на 1 га леса, дес.кбм	Общий запас, дес.кбм	Запас по породам, дес.кбм	Захламленность: общий запас, дес.кбм	Захламленность: лик-ние видов	Хозяйственные мероприятия
1	0.7	Культуры лесные																	Проходн.1 оч.
		7Д1Б1ЛП1В+Д	1	Д	70	17	32	4	2	1	Сслм	0.9	21	14.6	10.1				20%
				Б		24	28				В2				1.5				
				ЛП		19	24								1.5				
				В		18	24								1.5				
				Д	120														
		6Д3КЛ1ЛП	2	Д	30	12	14					0.3	4	2.8	1.7				
				КЛ		14	14								0.8				
				ЛП		15	16								0.3				
		подрост: 10Д (15) 3 м, 0.5 тыс.шт/га, благонадежный																	
		подлесок: ЧР Средний																	
		Класс пожарной опасности 3																	
		Культуры: год создания л/к 1950, состояние Хорошие																	
		Рекреационная х-ка: тип ландшафта Закрыт. вертик.сомкн, эстетическая оценка 1, рекреационная оценка Высокая, Повышенной устойчивости, проходимость Хорошая, просматриваемость Хорошая, регулирование рекреации не требуется																	
		Особенности: Состав неоднородный, Полнота неравномерная, Насаждение разновозрастное, Размещение подроста груп.																	
2	0.4	Культуры лесные																	Проходн.1 оч.
		10ЛП+Б	1	ЛП	70	24	28	7	3	2	Сслм	0.9	43	18.5	18.5				20%
				Б							В2								
		подлесок: ЧР Средний																	
		Класс пожарной опасности 4																	
		Культуры: год создания л/к 1950, состояние Удовлетворительные																	
		Рекреационная х-ка: тип ландшафта Закрыт. гориз. сомкн, эстетическая оценка 1, рекреационная оценка Высокая, Повышенной устойчивости, проходимость Хорошая, просматриваемость Хорошая, регулирование рекреации не требуется																	

N выдела	Площадь, га	Состав.Подр.Подл.Покров,почва, рельеф,особ.выд.Про исхожд.Кат.земель Хар.лесн. культур Кадастров.оценка	Я Р У С	Высота Яруса	Элемент леса	Возраст	Высота	Диаметр	Кл.возр	Гр.возр	Бонитет	Тип леса	Полнота	Запас сырораст. леса, дес.кбм			Кл. Запас на выделе, дес.кбм						Хозяйственные мероприятия
1	2	3	4	5	6	7	8	9	10	11	12	13	14	15	16	17	18	19	20	21	22	23	24
3	1.3	Культуры лесные																					Проходн.1 оч.
		9Д1Б	1	20	Д	70	20	28	4	2	2	Сслм	0.9	25	32.9	29.6							20%
					Б		24	32				В2				3.3							
		5Д3КЛ2ЛП	2	10	Д	30	10	14					0.3	3	4	2							
					КЛ		9	12								1.2							
					ЛП		12	8								0.8							
		подрост: 10Д (20) 4 м, 0.5 тыс.шт/га, благонадежный																					
		подлесок: ЧР, Ж Средний																					
		Класс пожарной опасности 3																					
		Культуры: год создания л/к 1950, состояние Хорошие																					
		Рекреационная х-ка: тип ландшафта Закрыт. вертик.сомкн, эстетическая оценка 1, рекреационная оценка Высокая, Повышенной устойчивости, проходимость Хорошая, просматриваемость Средняя, регулирование рекреации не требуется																					
		Особенности: Состав неоднородный, Размещение подроста груп., Полнота неравномерная, Насаждение разновозрастное																					
4	2.8	Культуры лесные																					Проходн.1 оч.
		10Л+Б,Д,КЛ,ЛП	1	24	Л	70	24	28	4	2	1	Сслм	0.9	35	96.4	96.4					1.4		20%
					Б							В2											
					Д																		
					КЛ																		
					ЛП																		
		5КЛО3ЛП2Д+Я	2	13	КЛО	30	12	10					0.3	4	11	5.5							
					ЛП		14	16								3.3							
					Д		12	12								2.2							
					Я																		
		подлесок: ЧР, ЛЩ Редкий																					
		Класс пожарной опасности 3																					
		Культуры: год создания л/к 1950, состояние Хорошие																					
		Рекреационная х-ка: тип ландшафта Закрыт. вертик.сомкн, эстетическая оценка 1, рекреационная оценка Высокая, Повышенной устойчивости, проходимость Хорошая, просматриваемость Средняя, регулирование рекреации не требуется																					
		Особенности: Состав неоднородный, Полнота неравномерная, Насаждение разновозрастное																					

Яузский лесопарк — Функциональная зона: Рекреационная зона — Квартал 48-4

N выдела	Площадь, га	Состав. Покров, рельеф, Кадастров. оценка	Подр. почва, особ. Хар.	Подл. ре-льеф, Кат.	Я: Выс-ота	Возр.	Элемент леса	Высота	Диам.	Кл. сомк.	Гр. сомк.	Бон.	Тип леса	Полнота	Запас сырораст. на 1 га, дес.кбм	Кл. Запас на выделе, дес.кбм: Сумм.	по ярусам: общий	по ярусам: хозяйств.	Захламленность: общий	Захламленность: лик.	Хозяйственные мероприятия
1	2	3	4	5	6	7	8	9	10	11	12	13	14	15	16	17	18	19	20	21	22
5	1.1	Культуры лесные																			
		10Б+Д	1	26	Б	67	26	32	7	3	1	Сслм В2	0.5	16	17.4	17.4					
					Д			32													
		6ЛП2Д1Б1КЛО+В	2	15	ЛП	40	17	20					0.3	7	7.6	4.5					
					Д		13	16								1.5					
					Б		18	16								0.8					
					КЛО		8	10								0.8					
					В																
		подрост: 10Д (15) 3 м, 0.5 тыс.шт/га, благонадежный																			
		подлесок: КЛЯ, ЧР, МЛ, Р Густой																			
		Класс пожарной опасности 4																			
		Культуры: год создания л/к 1953, состояние Хорошие																			
		Рекреационная х-ка: тип ландшафта Закрыт. вертик.сомкн, эстетическая оценка 2, рекреационная оценка Средняя, Повышенной устойчивости, проходимость Средняя, просматриваемость Средняя, регулирование рекреации не требуется																			
		Особенности: Состав неоднородный, Полнота неравномерная, Насаждение разновозрастное, Размещение подроста груп.																			
6	0.7	Культуры лесные																			
		10Б	1	25	Б	69	25	32	7	3	1	Сслм В2	0.4	13	9	9					
		подлесок: КЛЯ Густой																			
		Класс пожарной опасности 4																			
		Культуры: год создания л/к 1951, состояние Удовлетворительные																			
		Рекреационная х-ка: тип ландшафта Закрыт. вертик.сомкн, эстетическая оценка 2, рекреационная оценка Средняя, Повышенной устойчивости, проходимость Средняя, просматриваемость Хорошая, регулирование рекреации не требуется																			
		Особенности: Насаждение разновозрастное, Состав неоднородный, Полнота неравномерная																			

Яузский лесопарк — Функциональная зона: Рекреационная зона — Квартал 48-4

N выдела	Площадь, га	Состав. Покров, почва, рельеф, особ. выд. исхожд. Хар. лесн. культур: Кадастров. оценка	Подр.	Подл.	Я: Р: У: С:	Вы-сота	Элемент	Воз-раст	Вы-сота	Диам.	Кл. бон.	Гр. поч.	Бон.	Тип леса	Полнота	Запас сырораст. леса, дес.кбм: Сумм на 1 га	Кл. то: общий	Запас на выделе, дес.кбм: по сост.	Кл. рн: хозяйств.	Состояние	Динам. стар.	Единичных дер.	Захламленность: общий	Захламленность: лик-вида	Хозяйственные мероприятия
1	2	3	4	5	6	7	8	9	10	11	12	13	14	15	16	17	18	19	20	21	22	23	24		
7	0.2	Поляна Единичные деревья 10Б+КЛЯ,КЛО,В				20	Б КЛЯ КЛО В	50	20	24				-		0.5							0.1		
		Класс пожарной опасности 2 Рекреационная х-ка: тип ландшафта Открытый-редина, эстетическая оценка 2, рекреационная оценка Средняя, проходимость Хорошая, просматриваемость Хорошая Особенности: Площадь заболочена																							
8	0.2	Болото												-											
		подлесок: ИВК Средний Класс пожарной опасности 5 Болота: Низинное, Осоковое, мощность торфяного слоя 0.3 м Рекреационная х-ка: тип ландшафта Открытый с дерев., эстетическая оценка 3, рекреационная оценка Низкая, проходимость Плохая, просматриваемость Хорошая, треб. незначит. регулир. рекреации																							
9	0.3	Болото												-											
		подлесок: ИВК, СВД Редкий Класс пожарной опасности 5 Болота: Верховое, Тростниковое, мощность торфяного слоя 0.1 м, Береза, % зарастания 10 Рекреационная х-ка: тип ландшафта Открытый с дерев., эстетическая оценка 2, рекреационная оценка Средняя, проходимость Средняя, просматриваемость Хорошая																							

Яузский лесопарк | Функциональная зона: Рекреационная зона | Квартал 48-4

N выдела	Площадь, га	Состав. Покров, рельеф, исходжд. Хар.лесн. культур. Кадастров.оценка	Ярус	Элемент леса	Возраст, лет	Высота, м	Диаметр, см	Кл.бонитета	Гр.возобн.	Бонитет	Тип леса, ТЛУ	Полнота	Запас сырораст. Сумм: на 1 га, м3	Кл. Запас на выделе, дес.кбм: общий	по составляющ.	Запас захламлен. по сортим.	Запас захламлен. по видам	Хозяйственные мероприятия
1	2	3	4	5	6	7	8	9	10	11	12	13	14	15	16	17	18	19
10	2.4	Культуры лесные																
		10Б+ОС,КЛО,Л	1	26	Б	70	26	28	7	3	1	Сслм	0.5	16	37.9	37.9		
					ОС			28				В2						
					КЛО			28										
					Л			28										
		6Б2ЛП2КЛО+КЛЯ	2	15	Б	40	17	16					0.3	5	11.9	7.1		
					ЛП		12	16								2.4		
					КЛО		10	14								2.4		
					КЛЯ		8	14										
		подрост: 10Д (15) 3 м, 0.5 тыс.шт/га, благонадежный																
		подлесок: Р, ЧР, СВД Густой																
		Класс пожарной опасности 4																
		Рекреационная х-ка: тип ландшафта Закрыт. вертик.сомкн, эстетическая оценка 1, рекреационная оценка Высокая, Средней устойчивости, проходимость Хорошая, просматриваемость Средняя, треб. значит. регулир. рекреации																
		Особенности: Состав неоднородный, Полнота неравномерная, Насаждение разновозрастное, Размещение подроста груп., Площадки игровые																
11	0.1	Поляна для отдыха																
		Единичные деревья										-						
		10Б		23	Б	70	23	28					0.5			0.1		
		подлесок: ЧР Редкий																
		Класс пожарной опасности 2																
		Рекреационная х-ка: тип ландшафта Открытый с дерев., эстетическая оценка 1, рекреационная оценка Высокая, проходимость Хорошая, просматриваемость Хорошая																

N выдела	Площадь, га	Состав. Покров, почва, рельеф, особ. выд. исхожд. Кат. земель: Хар. лесн. культур: Кадастров. оценка	Ярус	Элемент	Возраст	Высота	Диаметр	Класс бонитета	Тип леса ТЛУ	Полнота	Запас сырораст. леса, дес.кбм: Сумм. на 1 га	Кл. Запас на выделе, дес.кбм: общий	по породам	Состояние	Динамика	Единичных деревьев: общий	Захламленность: лик-ных	Хозяйственные мероприятия
1	2	3	4	5	6	7	8	9	10	11	12	13	14	15	16	17	18	19	20	21	22	23	24
13	1.0	Культуры лесные 10Л+Д,КЛ,ЛП	1	25	Л Д КЛ ЛП	70 45 45	25	28	4	2	1	Сслм В2	0.9	37	36.8	36.8					0.5		Проходн.1 оч. 20%
		подлесок: ЧР, СВД, БЗН, КЛЯ Средний Класс пожарной опасности 3 Культуры: год создания л/к 1950, состояние Удовлетворительные Краснокнижные растения: Страусник обыкновенный Рекреационная х-ка: тип ландшафта Закрыт. вертик.сомкн, эстетическая оценка 2, рекреационная оценка Высокая, Повышенной устойчивости, проходимость Средняя, просматриваемость Средняя, регулирование рекреации не требуется																					
14	1.1	4КЛЯ2ИВД1КЛ1ЛП1В 1Б +Я	1	11	КЛЯ ИВД КЛ ЛП В Б Я	30 40 40	11 9 10 12 10 13	10 14 12 14 14 14	3	2	2	Сслм В2	0.6	7	8	3.2 1.6 0.8 0.8 0.8 0.8					0.6		
		подлесок: Ж, ЧР, СВД Средний Класс пожарной опасности 3 Рекреационная х-ка: тип ландшафта Закрыт. вертик.сомкн, эстетическая оценка 3, рекреационная оценка Средняя, Повышенной устойчивости, проходимость Средняя, просматриваемость Плохая, регулирование рекреации не требуется Особенности: Состав неоднородный, Полнота неравномерная, Насаждение разновозрастное																					

Яузский лесопарк — Функциональная зона: Рекреационная зона — Квартал 48-4

N выдела	Площадь, га	Состав. Покров, рельеф, исходн. Хар. лесн. культур. Кадастров. оценка	Я-ус	Возр-та	Элемент леса	Высота, м	Диам, см	Кл. бонит.	Гр. возр.	Бон. усл.	Тип леса	Полнота	Запас сырораст. Сумм. на 1 га, м³	Кл. таксации	Запас на выделе, дес.кбм: общий	по породам	Состояние	Устойчивость: ветровал	снеголом	Единичный захламленность	Хозяйственные мероприятия
1	2	3	4	5	6	7	8	9	10	11	12	13	14	15	16	17	18	19	20	21	22	23	24
15	0.8	Культуры лесные																					
		8Т2Б	1	25	Т	70	25	48	7	4	1	Сслм	0.5	20	17	13.6							
					Б		26	32				В2				3.4							
		4ЛП3КЛ2В1ИВД+Б	2	12	ЛП	40	14	16					0.4	6	5.1	2.1							
					КЛ		12	14								1.5							
					В		11	16								1							
					ИВД		9	16								0.5							
					Б			16															
		подрост: 10Д (20) 4 м, 0.5 тыс.шт/га, благонадежный																					
		подлесок: СВД, КРЛ, ЧР, Ж Средний																					
		Класс пожарной опасности 4																					
		Культуры: год создания л/к 1950, состояние Удовлетворительные																					
		Рекреационная х-ка: тип ландшафта Закрыт. вертик.сомкн, эстетическая оценка 3, рекреационная оценка Средняя, Повышенной устойчивости, проходимость Средняя, просматриваемость Плохая, треб. незначит. регулир. рекреации																					
		Особенности: Полнота неравномерная, Насаждение разновозрастное, Размещение подроста груп., Состав неоднородный																					
16	0.6	Культуры лесные																					Проходн.1 оч.
		7Л3Б+КЛО,ЛП	1	25	Л	70	24	28	4	2	1	Сслм	0.8	32	17.7	12.4							10%
					Б		26	32				В2				5.3							
					КЛО	40																	
					ЛП																		
		подлесок: ЧР, ЛЩ, КЛЯ, АЖ Средний																					
		Класс пожарной опасности 3																					
		Культуры: год создания л/к 1950, состояние Удовлетворительные																					
		Рекреационная х-ка: тип ландшафта Закрыт. вертик.сомкн, эстетическая оценка 1, рекреационная оценка Высокая, Устойчивые, проходимость Средняя, просматриваемость Средняя, треб. незначит. регулир. рекреации																					
		Особенности: Состав неоднородный, Насаждение разновозрастное, Полнота неравномерная																					

Яузский лесопарк — Функциональная зона: Рекреационная зона — Квартал 48-4

N выдела	Площадь, га	Состав. Покров, почва, рельеф, особ. выд. Исхожд. Кат. земель: Хар. лесн. культур: Кадастров. оценка	Ярус	Элемент леса	Возраст	Высота	Диаметр	Кл. бон.	Гр. зр.	Бон. зр.	Тип леса	Полнота	Запас сырораст. леса, дес.кбм: Сумм на 1 га	Кл. Запас на выделе, дес.кбм: общий	по породам	Кл. бон.	Кл. стоя.	Запас на выделе, дес.кбм: динамич. общий	захламлен.	Хозяйственные мероприятия: лик-вида	Прорежив.1 оч. 20%
17	1.0	Культуры лесные																			Прорежив.1 оч. 20%
		7КЛО2КЛЯ1ЛП +В,ОС,ИВД	1	13	КЛО	35	12	12	4	2	2	Сслм В2	0.7	15	14.4	10.1					
					КЛЯ		16	14								2.9					
					ЛП		14	16								1.4					
					В		10	16													
					ОС			16													
					ИВД			16													
		Единичные деревья																			
		10Б+В		24	Б	70	24	30						1					1		
					В																
		подлесок: ЧР, ЛЩ Густой																			
		Класс пожарной опасности 3																			
		Рекреационная х-ка: тип ландшафта Закрыт. вертик.сомкн, эстетическая оценка 3, рекреационная оценка Низкая, Повышенной устойчивости, проходимость Плохая, просматриваемость Плохая, треб. незначит. регулир. рекреации																			
		Особенности: Состав неоднородный, Полнота неравномерная, Насаждение разновозрастное																			
18	0.1	Поляна для отдыха																			
		-																			
		Класс пожарной опасности 2																			
		Рекреационная х-ка: тип ландшафта Открытый с дерев., эстетическая оценка 2, рекреационная оценка Высокая, проходимость Хорошая, просматриваемость Хорошая																			

N выдела	Площадь, га	Состав. Покров, почва, рельеф, особ. выд. Исхожд. Кат. земель: Хар. лесн. культур: Кадастров. оценка	Ярус	Высота	Элемент леса	Возраст	Вып. сомкн.	Диам.	Кл. бон.	Гр. зап.	Тип леса ТЛУ	Полнота	Запас сырораст. Сумм: на 1 га:	Кл. Запас на выделе, дес.кбм: общий	по сост.	Запас на выделе, дес.кбм: по сост.	Хозяйственные мероприятия: единич. дер.	Захламленность: общий	Захламленность: лик. вида	Хозяйственные мероприятия
19	1.3	10Б+КЛО,ЛП,ОС	1	26	Б	65	26	28	7	3	1 Сслм	0.7	23	28.9	28.9			0.6		
					КЛО			28			В2									
					ЛП			28												
					ОС			28												
		4КЛО4ЛП2Д+КЛЯ	2	14	КЛО	35	12	16				0.4	6	7.5	3					
					ЛП	35	16	16							3					
					Д	35	14	12							1.5					
					КЛЯ															
		подрост: 10Д (20) 4 м, 0.5 тыс.шт/га, благонадежный																		
		подлесок: СМР, ЧР, ЛЩ, КЛЯ Густой																		
		Класс пожарной опасности 4																		
		Рекреационная х-ка: тип ландшафта Закрыт. вертик.сомкн, эстетическая оценка 1, рекреационная оценка Высокая, Устойчивые, проходимость Хорошая, просматриваемость Плохая, треб. значит. регулир. рекреации																		
		Особенности: Полнота неравномерная, Насаждение разновозрастное, Размещение подроста груп., Состав неоднородный																		
20	0.4	Культуры лесные																		
		8Л2Б	1	23	Л	70	23	28	4	2	1 Сслм	0.9	33	14.3	11.4					
					Б						В2				2.9					
		5КЛО2Д2ЛП1Я	2	14	КЛО	40	14	14				0.3	5	2.2	1.2					
					Д		12	14							0.4					
					ЛП		16	16							0.4					
					Я			16							0.2					
		подрост: 10Д (20) 4 м, 0.5 тыс.шт/га, благонадежный																		
		подлесок: СВД, ЧР, Ж Средний																		
		Класс пожарной опасности 3																		
		Культуры: год создания л/к 1950, состояние Удовлетворительные																		
		Рекреационная х-ка: тип ландшафта Закрыт. вертик.сомкн, эстетическая оценка 2, рекреационная оценка Средняя, Устойчивые, проходимость Средняя, просматриваемость Средняя, треб. незначит. регулир. рекреации																		
		Особенности: Полнота неравномерная, Насаждение разновозрастное, Состав неоднородный, Размещение подроста груп.																		

Яузский лесопарк — Функциональная зона: Рекреационная зона — Квартал 48-4

N выдела	Площадь, га	Состав. Покров, почва, рельеф, особ. выд. Исхожд. Кат. земель: Хар. лесн. культур: Кадастров. оценка	Ярус	Элемент леса	Возраст	Высота	Диаметр	Класс бонитета	Тип леса	Полнота	Запас сырораст. леса, дес.кбм: Сумм. на 1 га	Кл. Запас на выделе, дес.кбм: общий	по породам	Характеристика насаждения: рн:хо-	еди- ничн- ых	Захламленность: общий	лик- видо	Хозяйственные мероприятия
1	2	3	4	5	6	7	8	9	10	11	12	13	14	15	16	17	18	19	20	21	22	23	24
21	0.4	5Б3ОЛЧ1ИВД1КЛ	1	19	Б	50	21	24	5	2	1	Прчб	0.4	9	3.2	1.6							
					ОЛЧ		21	24				С4				1							
					ИВД		13	16								0.3							
					КЛ		12	12								0.3							
		подлесок: СВД, Ж, ЧР Средний																					
		Класс пожарной опасности 5																					
		Рекреационная х-ка: тип ландшафта Закрыт. вертик.сомкн, эстетическая оценка 3, рекреационная оценка Низкая, Повышенной устойчивости, проходимость Плохая, просматриваемость Средняя, регулирование рекреации не требуется																					
		Особенности: Состав неоднородный, Полнота неравномерная, Насаждение разновозрастное, Площадь затоплена																					
22	0.2	Культуры лесные																					
		5Б4Т1КЛО	1	25	Б	70	26	28	7	3	1	Сслм	0.4	13	2.7	1.3							
					Т		25	44				В2				1.1							
					КЛО		17	24								0.3							
		5КЛ2Б2Д1ЛП+Я	2	15	КЛ	40	15	14					0.4	7	1.4	0.7							
					Б		16	16								0.3							
					Д		12	12								0.3							
					ЛП		15	14								0.1							
					Я																		
		подрост: 10Д (15) 3 м, 0.5 тыс.шт/га, благонадежный																					
		подлесок: ЧР, Ж, СВД Средний																					
		Класс пожарной опасности 4																					
		Культуры: год создания л/к 1950, состояние Удовлетворительные																					
		Рекреационная х-ка: тип ландшафта Закрыт. вертик.сомкн, эстетическая оценка 3, рекреационная оценка Низкая, Устойчивые, проходимость Средняя, просматриваемость Средняя, регулирование рекреации не требуется																					
		Особенности: Состав неоднородный, Размещение подроста груп., Полнота неравномерная, Насаждение разновозрастное																					
23	3.0	Прочие земли																					
		-																					
		Класс пожарной опасности 5																					
		Рекреационная х-ка: тип ландшафта Открытый без дер., эстетическая оценка 3, рекреационная оценка Низкая																					
		Особенности: Стоянка Яндекс-такси																					

N выдела	Площадь, га	Состав.Подр.Подл.Покров,почва, рельеф,особ.выд.Происхожд.Кат.земель Хар.лесн. культур Кадастров.оценка	Я Р У С	Высота Яруса	Элемент леса	Возраст	Высота	Диаметр	Кл.Гр.Бонитет	Кл.Гр.Бонитет	Тип леса ТЛУ	Полнота	Запас сырораст. леса, дес.кбм			Кл. Запас на выделе, дес.кбм						Хозяйственные мероприятия
												Сумма пл. сеч.	на 1 га	общий на выдел	по составляющ.	ва рн ос ти	су хо стоя стар.	ре дин	еди нич ных дер.	захламлен. общий	лик вида	
1	2	3	4	5	6	7	8	9	10	11	12	13	14	15	16	17	18	19	20	21	22	23	24
24	0.1	Канава мелиоратив.																					
		Класс пожарной опасности 5 Земли линейного протяжения: ширина 2.0 м, протяженность 0.37 км																					
25	0.1	Просеки квартальные																					
		Класс пожарной опасности 5 Земли линейного протяжения: ширина 4.0 м, протяженность 0.36 км																					
26	0.2	Границы окружные																					
		Класс пожарной опасности 5 Земли линейного протяжения: ширина 1.0 м, протяженность 2.14 км																					
27	0.2	Дорога автом.грунтовая																					
		Класс пожарной опасности 5 Земли линейного протяжения: ширина 3.0 м, протяженность 0.71 км																					
		Итого по категории																					
	20.6													422						1	3		

Яузский лесопарк Функциональная зона: Рекреационная зона Квартал 48-4

N выдела	Площадь, га	Состав.Подр.Подл. Покров,почва, рельеф,особ.выд.Происхожд.Кат.земель Хар.лесн. культур Кадастров.оценка	Я Р У С	Высота Яруса	Элемент леса	Возраст	Высота	Диаметр	Кл.возраста	Гр.возраста	Бонитет	Тип леса ТЛУ	Полнота Сумма пл. сеч.	Запас сырораст. леса, дес.кбм на 1 га	Запас сырораст. леса, дес.кбм общий на выдел	Запас сырораст. леса, дес.кбм по составляющ.	Кл. то: варн: ос: ти	Запас на выделе, дес.кбм: сухостоя: стар.	Запас на выделе, дес.кбм: ре-дин	Запас на выделе, дес.кбм: единичных дер.	Запас на выделе, дес.кбм: захламлен. общий	Запас на выделе, дес.кбм: захламлен. лик-вида	Хозяйственные мероприятия
1	2	3	4	5	6	7	8	9	10	11	12	13	14	15	16	17	18	19	20	21	22	23	24

По составляющим породам

Л	157
Д	49
В	3
Я	
КЛ	5
КЛО	23
КЛЯ	6
Б	122
ОС	
ОЛЧ	1
ЛП	39
Т	15
ИВД	2

Яузский лесопарк | Функциональная зона: Хозяйственная зона | Квартал 48-4

N выдела	Площадь, га	Состав. Покров, почва, рельеф, особ. выд. Исхожд. Хар. лесн. культур. Кадастров. оценка	Подр.	Подл.	Я	Вы-дел	Элемент	Воз-ра	Вы-сота	Ди-ам	Кл. бон	Гр. поч	Бо-ни	Тип леса	Полн.	Запас сырораст. Сумм на 1 га	Кл. Запас на выделе, дес.кбм: общий	по составляющим породам	Кл. Запас на выделе, дес.кбм: Хозяйственные мероприятия: рн. хоз.	усы-хающие	ред-ние	Захламленность: общий	Захламленность: лик-вида	Хозяйственные мероприятия
1	2	3	4	5	6	7	8	9	10	11	12	13	14	15	16	17	18	19	20	21	22	23	24	
12	2.0	Линия электропередач																						
		-																						
		Класс пожарной опасности 5																						
		Земли линейного протяжения: ширина 50 м																						
		Итого по категории																						
	2.0																							
		По составляющим породам																						
		Итого по кварталу																						
	22.6															422					1	3		
		По составляющим породам																						
																Л	157							
																Д	49							
																В	3							
																Я								
																КЛ	5							
																КЛО	23							
																КЛЯ	6							
																Б	122							
																ОС								
																ОЛЧ	1							
																ЛП	39							
																Т	15							
																ИВД	2							

Отметка об изменениях после лесоустройства

N выдела	Площадь выдела	Наименование выполненного мероприятия, иного воздействия; изменение кат. земли; хозяйства	Год проведения (возд.)	Объемные показатели мероприятия, га, м3	Подпись лица произведшего запись	N выдела	Площадь выдела	Наименование выполненного мероприятия, иного воздействия; изменение кат. земли; хозяйства	Год проведения (возд.)	Объемные показатели мероприятия, га, м3	Подпись лица произведшего запись

Яузский лесопарк — Функциональная зона: Рекреационная зона — Квартал 49-1

N выдела	Площадь, га	Состав. Покров, почва, рельеф, особ. выд. исхожд. Кат. земель: Хар. лесн. культур: Кадастров. оценка	Подр.	Подл.	Ярус	Высота	Элемент леса	Возраст	Вы-сота	Диаметр	Класс	Группа	Бонитет	Тип леса	Полнота	Запас сырораст. леса, дес.кбм: Сумм. на 1 га	Кл. Запас на выделе, дес.кбм: общий	по породам	Состояние	Устойчивость	Единичные деревья: общий	Захламленность: лик-	Хозяйственные мероприятия
1	0.1	Редина естественная Единичные деревья 8Д2Б			23		Д Б	110 70	23 24	40 30				Сслм В2	1	1.5		0.2					Лес.культуры
		Класс пожарной опасности 3 Рекреационная х-ка: тип ландшафта Открытый-редина, эстетическая оценка 2, рекреационная оценка Средняя, проходимость Средняя, просматриваемость Средняя																					
2	1.1	10ЛП+КЛ Единичные деревья 10Д+Б,ЛП	1	21	27		ЛП КЛ Д Б ЛП	45 140 80 90	21 27 28	16 16 64 32	5	2	1	Сслм В2	0.6	23 3	26.4	26.4 3.4					
		подлесок: Р, ЛЩ Средний Класс пожарной опасности 4 Краснокнижные растения: Страусник обыкновенный Рекреационная х-ка: тип ландшафта Закрыт. гориз. сомкн, эстетическая оценка 2, рекреационная оценка Средняя, Устойчивые, проходимость Средняя, просматриваемость Средняя, регулирование рекреации не требуется																					
3	0.8	10Б	1	24			Б	64	24	32	7	3	2	Сслм В2	0.7	22	17.2	17.2					
		подлесок: Р, ЛЩ Средний Класс пожарной опасности 4 Культуры: год создания л/к 1956, состояние Удовлетворительные Краснокнижные растения: Страусник обыкновенный Рекреационная х-ка: тип ландшафта Закрыт. гориз. сомкн, эстетическая оценка 2, рекреационная оценка Средняя, Устойчивые, проходимость Средняя, просматриваемость Средняя, регулирование рекреации не требуется																					

N выдела	Площадь, га	Состав.Подр.Подл.Покров,почва, рельеф,особ.выд.Происхожд.Кат.земель Хар.лесн. культур Кадастров.оценка	Я Р У С	Высота Яруса	Элемент леса	Возраст	Высота	Диаметр	Кл.Гр.Бонит	Тип леса ТЛУ	Полнота Сумма пл. сеч.	Запас сырораст. леса, дес.кбм на 1 га	Запас сырораст. леса, дес.кбм общий на выдел	Запас сырораст. леса, дес.кбм по составляющ	Кл. Запас на выделе, дес.кбм: то: варн: ос: ти	сухостоя стар.	редин	единичных дер.	захламлен. общий	захламлен. лик-вида	Хозяйственные мероприятия
1	2	3	4	5	6	7	8	9	10	11	12	13	14	15	16	17	18	19	20	21	22	23	24
4	0.9	Культуры лесные																					
		9С1Б	1	24	С	68	24	24	4	2	1	Сслм	0.6	24	22	19.8							
					Б		25	24				В2				2.2							
		подлесок: Р, ЛЩ Средний																					
		Класс пожарной опасности 3																					
		Культуры: год создания л/к 1952, состояние Удовлетворительные																					
		Краснокнижные растения: Страусник обыкновенный																					
		Рекреационная х-ка: тип ландшафта Закрыт. гориз. сомкн, эстетическая оценка 2, рекреационная оценка Средняя, Устойчивые, проходимость Средняя, просматриваемость Средняя, регулирование рекреации не требуется																					
5	0.9	5Д4Б1ЛП	1	26	Д	130	25	52	7	4	2	Сслм	0.4	16	14.7	7.3							
					Б	70	26	28				В2				5.9							
					ЛП	110	27	36								1.5							
		подлесок: Р, ЛЩ, МЛ Средний																					
		Класс пожарной опасности 3																					
		Краснокнижные растения: Страусник обыкновенный, Ландыш майский																					
		Рекреационная х-ка: тип ландшафта Закрыт. гориз. сомкн, эстетическая оценка 2, рекреационная оценка Средняя, Устойчивые, проходимость Средняя, просматриваемость Средняя, регулирование рекреации не требуется																					
6	0.2	Культуры лесные																					
		7С2Б1Д	1	24	С	68	24	28	4	2	1	Сслм	0.6	23	5.5	3.8							
					Б							В2				1.1							
					Д											0.6							
		подлесок: Р, ЛЩ Средний																					
		Класс пожарной опасности 3																					
		Культуры: год создания л/к 1952, состояние Удовлетворительные																					
		Краснокнижные растения: Страусник обыкновенный																					
		Рекреационная х-ка: тип ландшафта Закрыт. гориз. сомкн, эстетическая оценка 2, рекреационная оценка Средняя, Устойчивые, проходимость Средняя, просматриваемость Средняя, регулирование рекреации не требуется																					

Яузский лесопарк | Функциональная зона: Рекреационная зона | Квартал 49-1

N выдела	Площадь, га	Состав. Покров, рельеф, исходд. Хар. лесн. культур. Кадастров. оценка	Подр.	Подл.	Ярус	Высота	Элемент леса	Возраст	Высота	Диаметр	Кл.	Гр.	Бон.	Тип леса	Полнота	Запас сырораст. Сумм. на 1 га пл. сеч.:	Кл.	Запас на выделе, дес.кбм: общий	по	Хозяйственные мероприятия: захламленность	еди- ничных	общий	лик- видов
1	2	3	4	5	6	7	8	9	10	11	12	13	14	15	16	17	18	19	20	21	22	23	24
7	4.8	9Б1Д+ЛП	1	25	Б	65	25	28	7	3	1	Сслм	0.7	22	104.5	94.1							
					Д		23	36				В2				10.4							
					ЛП			36															
		10ЛП	2	18	ЛП	45	18	16					0.3	9	42.8	42.8							
		подлесок: Р, ЛЩ Средний Класс пожарной опасности 4 Краснокнижные растения: Страусник обыкновенный Рекреационная х-ка: тип ландшафта Закрыт. гориз. сомкн, эстетическая оценка 2, рекреационная оценка Средняя, Устойчивые, проходимость Средняя, просматриваемость Средняя, регулирование рекреации не требуется																					
8	0.2	9Д1ЛП	1	25	Д	120	25	60	6	3	2	Сслм	0.3	12	2.5	2.3							
					ЛП	120	27	44				В2				0.2							
		подлесок: Р, ЛЩ Средний Класс пожарной опасности 3 Краснокнижные растения: Страусник обыкновенный Рекреационная х-ка: тип ландшафта Закрыт. гориз. сомкн, эстетическая оценка 2, рекреационная оценка Средняя, Устойчивые, проходимость Средняя, просматриваемость Средняя, регулирование рекреации не требуется																					
9	0.5	8Б1Д1Л	1	25	Б	80	25	32	8	4	2	Сслм	0.5	16	8.2	6.6							
					Д	120	24	62				В2				0.8							
					Л	80	25	32								0.8							
		10ЛП	2	17	ЛП	45	17	12					0.3	8	4.1	4.1							
		подлесок: Р, ЛЩ Средний Класс пожарной опасности 4 Краснокнижные растения: Страусник обыкновенный Рекреационная х-ка: тип ландшафта Закрыт. гориз. сомкн, эстетическая оценка 2, рекреационная оценка Средняя, Устойчивые, проходимость Средняя, просматриваемость Средняя, регулирование рекреации не требуется																					

N выдела	Площадь, га	Состав.Подр.Подл.:Покров,почва, рельеф,особ.выд.Про:исхожд.Кат.земель:Хар.лесн. культур:Кадастров.оценка	Я:Вы-:Р:со-:У:та:С:Яр:ус:а	Элемент леса	Воз:ра:со-:ст:та	Вы-:ет:зр:зр:те:р:ас:ас:т:та:та:	Ди:ам:во:во:ни:	Кл.Гр.Бо:ет:зр:зр:те:р:ас:ас:т:та:та:	Тип леса ТЛУ	Полнота леса	Запас сырораст. Сумм: на 1 га	Запас сырораст. а пл: 1 га	Кл. Запас на выделе, дес.кбм: то:ва:ох:ти:ва:со-:ох:ти:ре-:стоя:стар.:еди-:дин:нич-:ных:дер.:захламлен.:общий:вида:Хозяйственные мероприятия:лик-
1	2	3	4	5	6	7	8	9	10	11	12	13	14	15	16	17	18	19	20	21	22	23	24
10	0.5	7Д3Б+ЛП	1	25	Д	130	25	60	7	4	2	Сслм	0.3	11	5.8	4.1					0.5		Уборка неликв.др
					Б	75	25	32				В2				1.7							
					ЛП																		

подлесок: Р, ЛЩ Средний
Класс пожарной опасности 3
Краснокнижные растения: Страусник обыкновенный
Рекреационная х-ка: тип ландшафта Закрыт. гориз. сомкн, эстетическая оценка 2, рекреационная оценка Средняя, Устойчивые, проходимость Средняя, просматриваемость Средняя, регулирование рекреации не требуется

11	1.3	6ЛП3Д1Б	1	26	ЛП	120	27	48	12	4	2	Сслм	0.5	27	33.9	20.3							
					Д	120	25	60				В2				10.2							
					Б	70	27	32								3.4							
		10ЛП	2	18	ЛП	45	18	16					0.3	9	11.3	11.3							

подлесок: Р, ЛЩ Средний
Класс пожарной опасности 4
Краснокнижные растения: Страусник обыкновенный
Рекреационная х-ка: тип ландшафта Закрыт. гориз. сомкн, эстетическая оценка 2, рекреационная оценка Средняя, Устойчивые, проходимость Средняя, просматриваемость Средняя, регулирование рекреации не требуется

12	1.6	7Б3Д	1	25	Б	75	25	32	8	4	2	Сслм	0.7	22	36.2	25.3							
					Д	130	25	60				В2				10.9							

подлесок: Р, ЛЩ Средний
Класс пожарной опасности 4
Краснокнижные растения: Страусник обыкновенный
Рекреационная х-ка: тип ландшафта Закрыт. гориз. сомкн, эстетическая оценка 2, рекреационная оценка Средняя, Устойчивые, проходимость Средняя, просматриваемость Средняя, регулирование рекреации не требуется

13	0.3	10ОЛЧ	1	23	ОЛЧ	60	23	24	6	2	2	Сслм	0.5	18	4.7	4.7							
												В2											

подлесок: Р, ЛЩ Средний
Класс пожарной опасности 4
Краснокнижные растения: Страусник обыкновенный
Рекреационная х-ка: тип ландшафта Закрыт. гориз. сомкн, эстетическая оценка 2, рекреационная оценка Средняя, Устойчивые, проходимость Средняя, просматриваемость Средняя, регулирование рекреации не требуется

Яузский лесопарк Функциональная зона: Рекреационная зона Квартал 49-1

N выдела	Площадь, га	Состав.Подр.Подл.Покров,почва, рельеф,особ.выд.Происхожд.Кат.земель Хар.лесн. культур Кадастров.оценка	Я.Р.У.С	Высота Яруса	Элемент леса	Возраст	Высота	Диаметр	Кл.возраста	Гр.возраста	Бонитет	Тип леса ТЛУ	Полнота Сумма пл. сеч.	Запас сырораст. леса, дес.кбм на 1 га	Запас сырораст. леса, дес.кбм общий на выдел	Запас сырораст. леса, дес.кбм по составляющ.	Кл. Запас на выделе, дес.кбм: товарн. ос. ти	сухостоя стар.	редин	единичных дер.	захламлен. общий	захламлен. лик-вида	Хозяйственные мероприятия
1	2	3	4	5	6	7	8	9	10	11	12	13	14	15	16	17	18	19	20	21	22	23	24
14	1.3	8Б2Д	1	24	Б	70	24	28	7	3	2	Сслм	0.6	19	24	19.2							
					Д	130	25	62				В2				4.8							
		10ЛП	2	16	ЛП	45	16	12					0.3	7	8.8	8.8							

подлесок: Р, ЛЩ Средний
Класс пожарной опасности 4
Краснокнижные растения: Страусник обыкновенный, Ландыш майский
Рекреационная х-ка: тип ландшафта Закрыт. гориз. сомкн, эстетическая оценка 2, рекреационная оценка Средняя, Устойчивые, проходимость Средняя, просматриваемость Средняя, регулирование рекреации не требуется

15	1.5	6Б2Л2Д	1	25	Б	70	25	32	7	3	1	Сслм	0.6	19	27.6	16.6							
					Л		24	28				В2				5.5							
					Д	140	25	80								5.5							

подлесок: Р, ЛЩ Средний
Класс пожарной опасности 4
Краснокнижные растения: Страусник обыкновенный
Рекреационная х-ка: тип ландшафта Закрыт. гориз. сомкн, эстетическая оценка 2, рекреационная оценка Средняя, Устойчивые, проходимость Средняя, просматриваемость Средняя, регулирование рекреации не требуется

16	0.8	Ветровальник			Д																		Выбор.санрубка
		Единичные деревья							4	2	1	Дслш					0.42			8.8			Лес.культуры
		4Б2ЛП1Д3С		24	Б	65	28	20				С2		5					1.7				
					ЛП	40	16	14											0.8				
					Д	90	26	40											0.4				
					С	65	25	20											1.3				

подлесок: Р, ЛЩ Средний
Класс пожарной опасности 3
Краснокнижные растения: Страусник обыкновенный
Рекреационная х-ка: тип ландшафта Открытый с дерев., эстетическая оценка 3, рекреационная оценка Низкая, Средней устойчивости, рекреация не допускается

Яузский лесопарк — Функциональная зона: Рекреационная зона — Квартал 49-1

N выдела	Площадь, га	Состав. Покров, рельеф, исходжд. Хар. лесн. культур: Кадастров. оценка	Ярус	Элемент леса	Возраст, лет	Высота, м	Диаметр, см	Кл. бонитета	Гр. возобн.	Тип леса	Полнота	Запас сырораст. леса, дес.кбм: Сумм. на 1 га	Кл. таксации	Запас на выделе, дес.кбм: общий	Запас на выделе, дес.кбм: по ТЛУ	Кл. состояния	Бонитет	Устойчивость	Захламленность, дес.кбм: общий	Захламленность, дес.кбм: лик-ных дер.	Хозяйственные мероприятия: вид
17	0.1	Культуры лесные																			
		8ЛП1Д1В	1	ЛП	40	17	14	4	2	2	Сслм	0.4	10	1.4	1.2						
				Д		17	20				В2				0.1						
				В		16	16								0.1						
		Единичные деревья																			
		8Д2Б		Д	140	25	64						3						0.3		
				Б	70	26	30												0.1		
		подлесок: Р, ЛЩ Средний																			
		Класс пожарной опасности 4																			
		Культуры: год создания л/к 1980, состояние Удовлетворительные																			
		Краснокнижные растения: Страусник обыкновенный																			
		Рекреационная х-ка: тип ландшафта Закрыт. гориз. сомкн, эстетическая оценка 2, рекреационная оценка Средняя, Устойчивые, проходимость Средняя, просматриваемость Средняя, регулирование рекреации не требуется																			
18	0.2	9ОС1ЛП	1	ОС	50	21	24	5	3	1	Прчб	0.3	9	1.7	1.5						
				ЛП		21	28				С4				0.2						
		подлесок: ЛЩ, Р Средний																			
		Класс пожарной опасности 5																			
		Краснокнижные растения: Страусник обыкновенный																			
		Рекреационная х-ка: тип ландшафта Закрыт. гориз. сомкн, эстетическая оценка 1, рекреационная оценка Средняя, Устойчивые, проходимость Средняя, просматриваемость Средняя, регулирование рекреации не требуется																			
19	0.1	Культуры лесные																			Уборка неликв.др
		10Л	1	Л	61	23	24	4	2	1	Сслм	0.7	26	3.6	3.6				0.14		
											В2										
		подлесок: Р, ЛЩ Средний																			
		Класс пожарной опасности 3																			
		Культуры: год создания л/к 1959, состояние Удовлетворительные																			
		Краснокнижные растения: Страусник обыкновенный																			
		Рекреационная х-ка: тип ландшафта Закрыт. гориз. сомкн, эстетическая оценка 2, рекреационная оценка Средняя, Устойчивые, проходимость Средняя, просматриваемость Средняя, регулирование рекреации не требуется																			

Яузский лесопарк Функциональная зона: Рекреационная зона Квартал 49-1

N выдела	Площадь, га	Состав.Подр.Подл.Покров,почва, рельеф,особ.выд.Происхожд.Кат.земель:Хар.лесн. культур:Кадастров.оценка	Я:Р:У:С	Высота:Яруса	Элемент:леса	Возраст	Высота	Диаметр	Кл.Гр.Бонитет	Кл.Гр.Бонитет	Тип леса ТЛУ	Полнота:Сумма пл. сеч.	Запас сырораст. леса, дес.кбм:на 1 га	Запас сырораст. леса, дес.кбм:общий на выдел	Запас сырораст. леса, дес.кбм:по составляющ	Кл. Запас на выделе, дес.кбм:товарн:ос:ти	Кл. Запас на выделе, дес.кбм:сухостоя:стар.	Кл. Запас на выделе, дес.кбм:ре-дин	Кл. Запас на выделе, дес.кбм:единичных дер.	Кл. Запас на выделе, дес.кбм:захламлен.:общий	Кл. Запас на выделе, дес.кбм:захламлен.:лик-вида	Хозяйственные мероприятия
1	2	3	4	5	6	7	8	9	10	11	12	13	14	15	16	17	18	19	20	21	22	23	24
20	0.2	Культуры лесные																					Уборка неликв.др
		8С2Л	1	23	С	61	23	24	4	2	1	Сслм	0.7	26	6.2	5					0.24		
					Л		23	24				В2				1.2							
		подлесок: Р, ЛЩ Средний																					
		Класс пожарной опасности 3																					
		Культуры: год создания л/к 1959, состояние Удовлетворительные																					
		Краснокнижные растения: Страусник обыкновенный																					
		Рекреационная х-ка: тип ландшафта Закрыт. гориз. сомкн, эстетическая оценка 2, рекреационная оценка Средняя, Устойчивые, проходимость Средняя, просматриваемость Средняя, регулирование рекреации не требуется																					
21	0.7	Культуры лесные																					Уборка неликв.др
		10Б	1	24	Б	60	24	28	6	2	1	Сслм	0.7	22	15	15					0.7		
												В2											
		подлесок: Р, ЛЩ Средний																					
		Класс пожарной опасности 4																					
		Культуры: год создания л/к 1960, состояние Удовлетворительные																					
		Краснокнижные растения: Страусник обыкновенный																					
		Рекреационная х-ка: тип ландшафта Закрыт. гориз. сомкн, эстетическая оценка 2, рекреационная оценка Средняя, Устойчивые, проходимость Средняя, просматриваемость Средняя, регулирование рекреации не требуется																					
22	0.6	Болото																					
												-											
		подлесок: Р, ИВК, ЛЩ Средний																					
		Класс пожарной опасности 5																					
		Болота: Верховое, Осоковое, Береза, % зарастания 40																					
		Рекреационная х-ка: тип ландшафта Открытый с дерев., эстетическая оценка 3, рекреационная оценка Низкая, проходимость Плохая, просматриваемость Плохая, требуется строгий режим рекреации																					

N выдела	Площадь, га	Состав. Покров, рельеф, Характ. Кадастров.	Подр. Подл. Ярус	Высота	Элемент леса	Возраст	Вып.	Диам.	Кл. бон.	Гр. бон.	Тип леса	Полнота	Запас сырораст. Сумм. на 1 га	Кл. Запас на выделе, дес.кбм: общий	Запас на выделе, дес.кбм: по хозяйственным мероприятиям	Запас на выделе, дес.кбм: захламленность: общий	Запас на выделе, дес.кбм: захламленность: лик.	Запас на выделе, дес.кбм: захламленность: мероприятия
1	2	3	4	5	6	7	8	9	10	11	12	13	14	15	16	17	18	19
23	0.2	Культуры лесные																Уборка неликв.др
		8Б2Л	1	25	Б	69	25	28	7	3	1	Сслм	0.3	10	1.7	1.4		0.17
					Л		25	24				В2				0.3		
		подлесок: Р, ЛЩ Средний Класс пожарной опасности 4 Культуры: год создания л/к 1951, состояние Удовлетворительные Краснокнижные растения: Страусник обыкновенный Рекреационная х-ка: тип ландшафта Закрыт. гориз. сомкн, эстетическая оценка 2, рекреационная оценка Средняя, Устойчивые, проходимость Средняя, просматриваемость Средняя, регулирование рекреации не требуется Особенности: Полнота неравномерная																	
24	0.9	Культуры лесные																
		10Б+Д	1	25	Б	69	25	28	7	3	1	Сслм	0.7	22	19	19		
					Д							В2						
		подлесок: Р, ЛЩ Средний Класс пожарной опасности 4 Культуры: год создания л/к 1951, состояние Удовлетворительные Краснокнижные растения: Страусник обыкновенный Рекреационная х-ка: тип ландшафта Закрыт. гориз. сомкн, эстетическая оценка 2, рекреационная оценка Средняя, Устойчивые, проходимость Средняя, просматриваемость Средняя, регулирование рекреации не требуется																	
25	0.4	6Д4Б	1	26	Д	140	26	80	7	4	2	Сслм	0.6	24	10.4	6.2		
					Б	65	25	24				В2				4.2		
		подлесок: Р, ЛЩ Средний Класс пожарной опасности 3 Краснокнижные растения: Страусник обыкновенный Рекреационная х-ка: тип ландшафта Закрыт. гориз. сомкн, эстетическая оценка 2, рекреационная оценка Средняя, Устойчивые, проходимость Средняя, просматриваемость Средняя, регулирование рекреации не требуется																	

N выдела	Площадь, га	Состав. Покров, рельеф, Кадастров. оценка	Подр. Подл. Ярус	Я: Вы-сота	Элемент леса	Возр.	Вы-сота	Диам.	Кл. бон.	Гр. поч.	Бон. усл.	Тип леса	Полнота	Запас сырораст. леса, дес.кбм: Сумм на 1 га пл. сеч.:	Кл. Запас на выделе, дес.кбм: общий	по сост.	Запас на выделе, дес.кбм: рн:хо-дин	Запас на выделе, дес.кбм: еди-ничных	Запас на выделе, дес.кбм: захламлен.: общий	Запас на выделе, дес.кбм: захламлен.: лик-ных	Хозяйственные мероприятия: вида
1	2	3	4	5	6	7	8	9	10	11	12	13	14	15	16	17	18	19	20	21	22
26	0.4	Культуры лесные																			
		10Л	1	24	Л	69	24	28	4	2	1	Сслм	0.7	27	11.1	11.1					
												В2									
		подлесок: Р, ЛЩ Средний																			
		Класс пожарной опасности 3																			
		Культуры: год создания л/к 1951, состояние Удовлетворительные																			
		Краснокнижные растения: Страусник обыкновенный																			
		Рекреационная х-ка: тип ландшафта Закрыт. гориз. сомкн, эстетическая оценка 2, рекреационная оценка Средняя, Устойчивые, проходимость Средняя, просматриваемость Средняя, регулирование рекреации не требуется																			
27	0.2	Культуры лесные																			
		9Б1Д	1	26	Б	69	26	28	7	3	1	Сслм	0.7	23	3.5	3.1					
					Д							В2				0.4					
		подлесок: Р, ЛЩ Средний																			
		Класс пожарной опасности 4																			
		Культуры: год создания л/к 1951, состояние Удовлетворительные																			
		Краснокнижные растения: Страусник обыкновенный																			
		Рекреационная х-ка: тип ландшафта Закрыт. гориз. сомкн, эстетическая оценка 2, рекреационная оценка Средняя, Устойчивые, проходимость Средняя, просматриваемость Средняя, регулирование рекреации не требуется																			
28	0.2	Культуры лесные																			
		6ЛП4В	1	20	ЛП	42	17	16	5	2	2	Сслм	0.5	17	3.8	2.3					
					В	67	24	28				В2				1.5					
		Единичные деревья																			
		8Д2Б		25	Д	140	25	80						2					0.3		
					Б	70	26	30											0.1		
		подлесок: Р, ЛЩ Средний																			
		Класс пожарной опасности 4																			
		Культуры: год создания л/к 1978, состояние Удовлетворительные																			
		Краснокнижные растения: Страусник обыкновенный																			
		Рекреационная х-ка: тип ландшафта Закрыт. гориз. сомкн, эстетическая оценка 2, рекреационная оценка Средняя, Устойчивые, проходимость Средняя, просматриваемость Средняя, регулирование рекреации не требуется																			

Яузский лесопарк — Функциональная зона: Рекреационная зона — Квартал 49-1

N выдела	Площадь, га	Состав. Покров, почва, рельеф, исходж. Кат. земель: Хар. лесн. культур: Кадастров. оценка	Подр.	Подл.	Ярус	Возраст	Высота	Диаметр	Класс бонитета	Тип леса	Полнота	Запас сырораст. леса, дес.кбм: Сумм на 1 га	Кл. Запас на выделе, дес.кбм: общий	по ТО: на выдел	состояние	устойчивость	стихийные бедствия	Захламленность: общий	Хозяйственные мероприятия: лик-ние	нич-ние	дер.	вида
1	2	3	4	5	6	7	8	9	10	11	12	13	14	15	16	17	18	19	20	21	22	23	24
29	0.1	7Б2Д1Л	1	26	Б	80	26	32	8	4	1	Сслм	0.5	16	2.4	1.7							
					Д	120	24	62				В2				0.5							
					Л	70	26	28								0.2							
		подлесок: Р, ЛЩ Средний Класс пожарной опасности 4 Краснокнижные растения: Страусник обыкновенный Рекреационная х-ка: тип ландшафта Закрыт. гориз. сомкн, эстетическая оценка 2, рекреационная оценка Средняя, Устойчивые, проходимость Средняя, просматриваемость Средняя, регулирование рекреации не требуется																					
30	0.7	Культуры лесные 10Л	1	25	Л	69	25	28	4	2	1	Сслм В2	0.7	29	19.3	19.3							
		подлесок: Р, ЛЩ Средний Класс пожарной опасности 3 Культуры: год создания л/к 1951, состояние Удовлетворительные Краснокнижные растения: Страусник обыкновенный Рекреационная х-ка: тип ландшафта Закрыт. гориз. сомкн, эстетическая оценка 2, рекреационная оценка Средняя, Устойчивые, проходимость Средняя, просматриваемость Средняя, регулирование рекреации не требуется																					
31	0.1	Культуры лесные 10Б+Д	1	25	Б	69	25	28	7	3	1	Сслм В2	0.7	22	3.2	3.2							
					Д			28															
		подлесок: Р, ЛЩ Средний Класс пожарной опасности 4 Культуры: год создания л/к 1951, состояние Удовлетворительные Краснокнижные растения: Страусник обыкновенный Рекреационная х-ка: тип ландшафта Закрыт. гориз. сомкн, эстетическая оценка 2, рекреационная оценка Средняя, Устойчивые, проходимость Средняя, просматриваемость Средняя, регулирование рекреации не требуется																					

Яузский лесопарк | Функциональная зона: Рекреационная зона | Квартал 49-1

N выдела	Площадь, га	Состав. Покров, рельеф, Хар. лесн. культур, Кадастров. оценка	Подр.	Подл.	Ярус	Высота	Элемент	Возраст	Вы-сота	Диаметр	Кл. сомк.	Гр. ест.	Бон. зр.	Тип леса	Полнота	Запас сырораст. Сумм. на 1 га, дес.кбм	Кл. Запас на выделе, дес.кбм: общий	по породам	Состояние	Устойчивость	Единичн.	Захламленность: общий	Захламленность: ликвидная	Хозяйственные мероприятия
1	2	3	4	5	6	7	8	9	10	11	12	13	14	15	16	17	18	19	20	21	22	23	24	
32	0.5	Культуры лесные																						Уборка неликв.др
		10Б+Д	1	25	Б	69	25	28	7	3	1	Сслм	0.6	19	9	9						0.47		
					Д			28				В2													
		10ЛП	2	16	ЛП	40	16	14					0.3	7	3.3	3.3								
		подлесок: Р, ЛЩ Средний																							
		Класс пожарной опасности 4																							
		Культуры: год создания л/к 1951, состояние Удовлетворительные																							
		Краснокнижные растения: Страусник обыкновенный																							
		Рекреационная х-ка: тип ландшафта Закрыт. гориз. сомкн, эстетическая оценка 2, рекреационная оценка Средняя, Устойчивые, проходимость Средняя, просматриваемость Средняя, регулирование рекреации не требуется																							
33	0.0	Культуры лесные																							
		5Б2В1КЛ2Д	1	24	Б	69	25	28	7	3	1	Сслм	0.4	12	0.5	0.3									
					В		22	20				В2				0.1									
					КЛ		22	24																	
					Д	140	24	66								0.1									
		10ЛП	2	16	ЛП	40	16	14					0.3	7	0.3	0.3									
		подлесок: Р, ЛЩ Средний																							
		Класс пожарной опасности 4																							
		Культуры: год создания л/к 1951, состояние Удовлетворительные																							
		Краснокнижные растения: Страусник обыкновенный																							
		Рекреационная х-ка: тип ландшафта Закрыт. гориз. сомкн, эстетическая оценка 2, рекреационная оценка Средняя, Устойчивые, проходимость Средняя, просматриваемость Средняя, регулирование рекреации не требуется																							

Яузский лесопарк — Функциональная зона: Рекреационная зона — Квартал 49-1

N выдела	Площадь, га	Состав. Покров, рельеф, Хар. лесн. культур, Кадастров. оценка	Ярус	Усл. сомкн.	Элемент леса	Возраст, лет	Высота, м	Диаметр, см	Кл. бонитета	Гр. возраст.	Тип леса	Полнота	Запас сырораст. Сумм. на 1 га, м³	Кл. Запас на выделе, дес.кбм: общий	по ТО: на выдел	Запас на выделе, дес.кбм: сосна	ель	сто.	дин. стар.	Захламленность: общий	ликвидная	Хозяйственные мероприятия: нижний ярус	вид
34	0.3	Культуры лесные																					
		5Л3Б2Д	1	24	Л	69	24	24	4	2	1	Сслм	0.7	28	8.9	4.4							
					Б		25	28				В2				2.7							
					Д	140										1.8							
		подлесок: Р, ЛЩ Средний																					
		Класс пожарной опасности 3																					
		Культуры: год создания л/к 1951, состояние Удовлетворительные																					
		Краснокнижные растения: Страусник обыкновенный																					
		Рекреационная х-ка: тип ландшафта Закрыт. гориз. сомкн, эстетическая оценка 2, рекреационная оценка Средняя, Устойчивые, проходимость Средняя, просматриваемость Средняя, регулирование рекреации не требуется																					
35	0.1	Культуры лесные																					
		9Д1Б	1	23	Д	69	23	28	4	2	1	Сслм	0.7	23	2.3	2.1							
					Б		24	28				В2				0.2							
		подлесок: Р, ЛЩ Средний																					
		Класс пожарной опасности 3																					
		Культуры: год создания л/к 1951, состояние Удовлетворительные																					
		Краснокнижные растения: Страусник обыкновенный																					
		Рекреационная х-ка: тип ландшафта Закрыт. гориз. сомкн, эстетическая оценка 2, рекреационная оценка Средняя, Устойчивые, проходимость Средняя, просматриваемость Средняя, регулирование рекреации не требуется																					
36	0.1	Культуры лесные																					
		10Л+Б,Д	1	24	Л	69	24	28	4	2	1	Сслм	0.7	27	4	4							
					Б							В2											
					Д																		
		10ЛП	2	17	ЛП	40	17	12					0.3	8	1.2	1.2							
		подлесок: Р, ЛЩ Средний																					
		Класс пожарной опасности 3																					
		Культуры: год создания л/к 1951, состояние Удовлетворительные																					
		Краснокнижные растения: Страусник обыкновенный																					
		Рекреационная х-ка: тип ландшафта Закрыт. гориз. сомкн, эстетическая оценка 2, рекреационная оценка Средняя, Устойчивые, проходимость Средняя, просматриваемость Средняя, регулирование рекреации не требуется																					

Яузский лесопарк — Функциональная зона: Рекреационная зона — Квартал 49-1

N выдела	Площадь, га	Состав. Покров, рельеф, исходд. Хар. лесн. культур. Кадастров. оценка	Подр. почва, особ. выд. исхожд.	Подл. ре-льеф Кат. земель	Я: Р: У: С:	Вы-со-та	Эле-мент	Воз-ра	Вы-со-та	Ди-ам	Кл. ет	Гр. зр	Бо-ни-те	Тип леса ТЛУ	Полн-ота	Запас сырораст. леса, дес.кбм: Сумм: на 1 га пл. сеч.:	Кл. Запас на выделе, дес.кбм: то: на выдел	ва-су-раз	ре-соста	еди-ос-тоя	захламлен. дин	Хозяйственные мероприятия: нич-ных	общий	лик-вида	мероприятия
1	2	3	4	5	6	7	8	9	10	11	12	13	14	15	16	17	18	19	20	21	22	23	24		
37	1.6	Культуры лесные																							
		6В4Е		1	24	В	69	24	28	7	3	1	Сслм	0.6	22	35.6	21.4							
						Е		25	32				В2				14.2								
		подлесок: Р, ЛЩ Средний																							
		Класс пожарной опасности 3																							
		Культуры: год создания л/к 1951, состояние Удовлетворительные																							
		Краснокнижные растения: Страусник обыкновенный																							
		Рекреационная х-ка: тип ландшафта Закрыт. гориз. сомкн, эстетическая оценка 2, рекреационная оценка Средняя, Устойчивые, проходимость Средняя, просматриваемость Средняя, регулирование рекреации не требуется																							
38	0.6	Культуры лесные																							
		10Л		1	24	Л	69	24	28	4	2	1	Сслм	0.6	23	12.9	12.9							
													В2												
		подлесок: Р, ЛЩ Средний																							
		Класс пожарной опасности 3																							
		Культуры: год создания л/к 1957, состояние Удовлетворительные																							
		Краснокнижные растения: Страусник обыкновенный																							
		Рекреационная х-ка: тип ландшафта Закрыт. гориз. сомкн, эстетическая оценка 2, рекреационная оценка Средняя, Устойчивые, проходимость Средняя, просматриваемость Средняя, регулирование рекреации не требуется																							
39	0.5	Культуры лесные																							
		10Б		1	25	Б	69	25	28	7	3	1	Сслм	0.7	22	10.6	10.6							
													В2												
		подлесок: Р, ЛЩ Средний																							
		Класс пожарной опасности 4																							
		Культуры: год создания л/к 1951, состояние Удовлетворительные																							
		Краснокнижные растения: Страусник обыкновенный																							
		Рекреационная х-ка: тип ландшафта Закрыт. гориз. сомкн, эстетическая оценка 2, рекреационная оценка Средняя, Устойчивые, проходимость Средняя, просматриваемость Средняя, регулирование рекреации не требуется																							

Яузский лесопарк — Функциональная зона: Рекреационная зона — Квартал 49-1

N выдела	Площадь, га	Состав. Покров, рельеф, исходд. Хар. лесн. культур. Кадастров. оценка	Подр. Подл. почва, особ. выд. исходд. Кат. земель	Я: Р: У: С:	Вы- со- та	Элемент леса	Воз: ра- ст	Вы- со- та	Ди: ам: ет: ле- са	Кл. бон.	Гр. во: зр: зр: та	Бо: ни: те:	Тип леса ТЛУ	Полн: ота : Сумм: а пл: сеч.:	Запас сыпораст. леса, дес.кбм на 1 га	Кл. Запас на выделе, дес.кбм общий выдел	по со- ста- вля- ющ	ре- ди- ор- ти- дер.	захламлен. нич- ных	Хозяйственные мероприятия общий вида	лик-	
1	2	3	4	5	6	7	8	9	10	11	12	13	14	15	16	17	18	19	20	21	22	23	24
40	0.2	Культуры лесные																					
		9Б1Д			1	25	Б	69	25	28	7	3	1	Сслм	0.7	22	4.5	4.1					
							Д	140	24	64				В2				0.4					
		подлесок: Р, ЛЩ Средний																					
		Класс пожарной опасности 4																					
		Культуры: год создания л/к 1951, состояние Удовлетворительные																					
		Краснокнижные растения: Страусник обыкновенный																					
		Рекреационная х-ка: тип ландшафта Закрыт. гориз. сомкн, эстетическая оценка 2, рекреационная оценка Средняя, Устойчивые, проходимость Средняя, просматриваемость Средняя, регулирование рекреации не требуется																					
41	0.4	Культуры лесные																					
		10Л+Д			1	25	Л	69	25	28	4	2	1	Сслм	0.8	33	13.9	13.9					
							Д							В2									
		подлесок: Р, ЛЩ Средний																					
		Класс пожарной опасности 3																					
		Культуры: год создания л/к 1951, состояние Удовлетворительные																					
		Краснокнижные растения: Страусник обыкновенный																					
		Рекреационная х-ка: тип ландшафта Закрыт. гориз. сомкн, эстетическая оценка 2, рекреационная оценка Средняя, Устойчивые, проходимость Средняя, просматриваемость Средняя, регулирование рекреации не требуется																					
42	0.2	Культуры лесные																					
		10Д			1	22	Д	69	22	36	4	2	1	Сслм	0.7	22	5.1	5.1					
														В2									
		подлесок: Р, ЛЩ Средний																					
		Класс пожарной опасности 3																					
		Культуры: год создания л/к 1951, состояние Удовлетворительные																					
		Краснокнижные растения: Страусник обыкновенный																					
		Рекреационная х-ка: тип ландшафта Закрыт. гориз. сомкн, эстетическая оценка 2, рекреационная оценка Средняя, Устойчивые, проходимость Средняя, просматриваемость Средняя, регулирование рекреации не требуется																					

Яузский лесопарк — Функциональная зона: Рекреационная зона — Квартал 49-1

N выдела	Площадь, га	Состав. Покров, рельеф, исхожд. Хар. лесн. культур: Кадастров. оценка	Подр.	Подл.	Я	Вы-ус	Элемент	Возр.	Вы-сота	Диам.	Кл. сом.	Гр. поч.	Бон.	Тип леса ТЛУ	Полн.	Запас сырораст. леса, дес.кбм: Сумм. на 1 га пл. сеч.: га	Кл. ота	Запас на выделе, дес.кбм: общий	то: на выдел	то: по сост.	ва: рн: ухо-	су- ос: вляющ:	ре- стоя: ти:	еди- дин ных	нич- общий	захламлен.: лик- дер.:	Хозяйственные мероприятия вида:
1	2	3	4	5	6	7	8	9	10	11	12	13	14	15	16	17	18	19	20	21	22	23	24				
43	0.3	Культуры лесные																									
		10Д	1	23	Д			69	23	36	4	2	1	Сслм В2	0.6	20	5.4	5.4									
		подлесок: Р, ЛЩ Средний																									
		Класс пожарной опасности 3																									
		Культуры: год создания л/к 1951, состояние Удовлетворительные																									
		Краснокнижные растения: Страусник обыкновенный																									
		Рекреационная х-ка: тип ландшафта Закрыт. гориз. сомкн, эстетическая оценка 2, рекреационная оценка Средняя, Устойчивые, проходимость Средняя, просматриваемость Средняя, регулирование рекреации не требуется																									
44	0.4	Культуры лесные																									
		10Д	1	23	Д			69	23	36	4	2	1	Сслм В2	0.6	20	8.7	8.7									
		подлесок: Р, ЛЩ Средний																									
		Класс пожарной опасности 3																									
		Культуры: год создания л/к 1951, состояние Удовлетворительные																									
		Краснокнижные растения: Страусник обыкновенный																									
		Рекреационная х-ка: тип ландшафта Закрыт. гориз. сомкн, эстетическая оценка 2, рекреационная оценка Средняя, Устойчивые, проходимость Средняя, просматриваемость Средняя, регулирование рекреации не требуется																									
45	0.7	5ОС4Б1Я+Д	1	22	ОС			60	22	28	6	4	2	Сслм В2	0.3	10	6.5	3.3									
					Б													2.6									
					Я													0.6									
					Д																						
		8ЛП2Б+ОС,КЛ	2	16	ЛП			40	16	14					0.3	7	4.6	3.7									
					Б													0.9									
					ОС																						
					КЛ																						
		подлесок: МЛ, Ж, ЛЩ Средний																									
		Класс пожарной опасности 4																									
		Краснокнижные растения: Страусник обыкновенный																									
		Рекреационная х-ка: тип ландшафта Закрыт. гориз. сомкн, эстетическая оценка 2, рекреационная оценка Средняя, Устойчивые, проходимость Средняя, просматриваемость Средняя, регулирование рекреации не требуется																									

```
: N :Пло- :Состав.Подр.Подл.:Я:Вы- :Эле-:Воз:Вы-:Ди:Кл.Гр.Бо: Тип  :Полн:Запас сырораст. :Кл. Запас на выделе, дес.кбм:                 :
:вы-:щадь,:Покров,почва, ре-:Р:со- :мент:   :   :ам:во:во:ни:      :ота : леса, дес.кбм  :то:-------------------------:                 :
:де-:     :льеф,особ.выд.Про:У:та  :    :ра :со-:ет:зр:зр:те: леса :----:----------------:ва:су- :ре- :еди-:захламлен.:Хозяйственные    :
:ла : га  :исхожд.Кат.земель:С:Яр  :ле- :   :   :р :ас:ас:т :      :Сумм: на :общий:по   :рн:хо- :    :нич-:----------:                 :
:   :     :Хар.лесн. культур: :ус  :са  :ст :та :  :та:та:  :      :а пл: 1  :на   :соста:ос:стоя:дин :ных :общий:лик-:мероприятия      :
:   :     :Кадастров.оценка : :а   :    :   :   :  :  :  :  : ТЛУ  :сеч.: га :выдел:вляющ:ти:стар.    :дер.:     :вида:                 :
: 1 :  2  :         3       :4: 5  :  6 : 7 : 8 : 9:10:11:12:  13  : 14 : 15 :  16 : 17  :18: 19 : 20 : 21 : 22  : 23 :     24          :
```

46 0.0 Прочие земли

-

Класс пожарной опасности 5

47 0.0 Прочие земли

-

Класс пожарной опасности 5

48 2.7 Прочие земли

-

Класс пожарной опасности 5

50 0.4 Прочие земли

-

Класс пожарной опасности 5
Рекреационная х-ка: тип ландшафта Открытый без дер., эстетическая оценка 3, рекреационная оценка Низкая

52 0.1 Река

-

Класс пожарной опасности 5
Земли линейного протяжения: ширина 2.0 м, протяженность 0.73 км

53 0.0 Ручей

-

Класс пожарной опасности 5
Земли линейного протяжения: ширина 2.0 м, протяженность 0.00 км

Яузский лесопарк — Функциональная зона: Рекреационная зона — Квартал 49-1

N выдела	Площадь, га	Состав. Покров, рельеф, исходн. Хар. лесн. культур. Кадастров. оценка	Подр. почва, особ. Кат. земель	Подл. ре-ф Про-ты У-ус Ярус С-са Ст-та	Я: Р: У: С:	Вы-дел	Эле-мент	Воз-ра-ст	Вы-со-та	Ди-ам.	Кл. ет	Гр. зр.	Бо-ни-т	Тип леса ТЛУ	Полн-ота Сумм. на 1 га пл. сеч.: га	Запас сырораст. леса, дес.кбм: общий на выдел	по составляющим породам	Кл. то:	Запас на выделе, дес.кбм: по рн:хо-зяйствен.	ре-ди-нич-	захламлен. общий	лик- вида	Хозяйственные мероприятия
1	2	3	4	5		6	7	8	9	10	11	12	13	14	15	16	17	18	19	20	21	22	23	24
54	0.2	Просеки квартальные													-									
		Класс пожарной опасности 5 Земли линейного протяжения: ширина 4.0 м, протяженность 0.53 км																						
55	0.2	Границы окружные													-									
		Класс пожарной опасности 5 Земли линейного протяжения: ширина 1.0 м, протяженность 1.73 км																						
56	0.3	Дорога автом.грунтовая													-									
		Класс пожарной опасности 5 Земли линейного протяжения: ширина 3.0 м, протяженность 1.05 км																						
		Итого по категории																						
	31.9	По составляющим породам														641	С 29 Е 14 Л 77 Д 88 В Я 1 КЛ В 23 Б 271 ОС 5 ОЛЧ 5 ЛП 128		9	11				

Яузский лесопарк — Функциональная зона: Хозяйственная зона — Квартал 49-1

N выдела	Площадь, га	Состав. Покров, рельеф, исходжд. Хар. лесн. культур. Кадастров. оценка	Подр. почва, особ. выд. Кат. земель	Подл. рельеф, Про, Ус, Яр, усса	Я: Вы- мент: ра ле- ст са	Эле- мент:	Воз: Вы- со- ет: зр: зр: та	Ди: ам: во: во: ни:	Кл. Бо: Тип ет: ас: ас: т	Гр.	Полн: ота леса	Запас сырораст. леса, дес.кбм: Сумм: на 1 га пл: сеч.:	Кл. то:	Запас на выделе, дес.кбм: общий: на выдел:	по соста: вляющ:	рн: ос: ти:	хо- стоя: стар.	еди- нич- ных дер.:	захламлен.: общий: лик- вида:	Хозяйственные мероприятия
1	2	3	4	5	6	7	8	9	10	11	12	13	14	15	16	17	18	19	20	21	22	23	24
49	1.0	Линия электропередач										ТЛУ											Расчистка
		Класс пожарной опасности 5																					
		Земли линейного протяжения: ширина 50 м																					
51	0.7	Газопровод																					
		Класс пожарной опасности 5																					
		Земли линейного протяжения: ширина 10.0 м, протяженность 0.74 км																					
		Итого по категории																					
	1.7																						
		По составляющим породам																					
		Итого по кварталу																					
	33.5													641						9		11	
		По составляющим породам																					
														С	29								
														Е	14								
														Л	77								
														Д	88								
														В									
														Я	1								
														КЛ									
														В	23								
														Б	271								
														ОС	5								
														ОЛЧ	5								
														ЛП	128								

Отметка об изменениях после лесоустройства

N выдела	Площадь выдела	Наименование выполненного мероприятия, иного воздействия; изменение кат. земли; хозяйства	Год проведения (возд.)	Объемные показатели мероприятия, га, м3	Подпись лица произведшего запись	N выдела	Площадь выдела	Наименование выполненного мероприятия, иного воздействия; изменение кат. земли; хозяйства	Год проведения (возд.)	Объемные показатели мероприятия, га, м3	Подпись лица произведшего запись

Яузский лесопарк — Функциональная зона: Рекреационная зона — Квартал 49-2

N выдела	Площадь, га	Состав. Покров, почва, рельеф, особ. выд. Исхожд. Хар. лесн. культур: Кадастров. оценка	Подр.	Подл.	Я: Р: У: С:	Вы-сота	Эле-мент	Воз-ра	Вы-сота	Ди-ам	Кл.	Гр.	Бо-ни	Тип леса	Полн-ота	Запас сырораст. леса, дес.кбм: Сумм: на 1 га	Кл. Запас на выделе, дес.кбм: общий	по	ва-ли	су-хо	ре-ли	еди-нич	захламлен. общий	лик	Хозяйственные мероприятия: вида
1	2	3	4	5	6	7	8	9	10	11	12	13	14	15	16	17	18	19	20	21	22	23	24		
1	0.1	Культуры лесные 10Л	1	24	Л	69	24	24	4	2	1	Сслм В2	0.8	31	3.3	3.3									
		подлесок: Р, ЛЩ Средний Класс пожарной опасности 3 Культуры: год создания л/к 1951, состояние Удовлетворительные Краснокнижные растения: Страусник обыкновенный Рекреационная х-ка: тип ландшафта Закрыт. гориз. сомкн, эстетическая оценка 2, рекреационная оценка Средняя, Устойчивые, проходимость Средняя, просматриваемость Средняя, регулирование рекреации не требуется																							
2	0.2	Культуры лесные 10Л	1	24	Л	69	24	24	4	2	1	Сслм В2	0.8	31	6.5	6.5									
		подлесок: Р, ЛЩ Средний Класс пожарной опасности 3 Культуры: год создания л/к 1951, состояние Удовлетворительные Краснокнижные растения: Страусник обыкновенный Рекреационная х-ка: тип ландшафта Закрыт. гориз. сомкн, эстетическая оценка 2, рекреационная оценка Средняя, Устойчивые, проходимость Средняя, просматриваемость Средняя, регулирование рекреации не требуется																							
3	0.1	Культуры лесные 10В	1	25	В	69	25	24	7	3	1	Сслм В2	0.7	27	1.9	1.9									
		подлесок: Р, ЛЩ Средний Класс пожарной опасности 3 Культуры: год создания л/к 1951, состояние Удовлетворительные Краснокнижные растения: Страусник обыкновенный Рекреационная х-ка: тип ландшафта Закрыт. гориз. сомкн, эстетическая оценка 2, рекреационная оценка Средняя, Устойчивые, проходимость Средняя, просматриваемость Средняя, регулирование рекреации не требуется																							

Яузский лесопарк | Функциональная зона: Рекреационная зона | Квартал 49-2

N выдела	Площадь, га	Состав. Покров, рельеф, исходд. Хар. лесн. культур. Кадастров. оценка	Подр.	Подл.	Я: Р: У: С:	Выс.	Элемент леса	Возр.	Выс.	Диам.	Кл. бон.	Гр. поч.	Бон.	Тип леса	Полн.	Запас сырораст. Сумм. на 1 га, дес.кбм	Кл. Запас на выделе, дес.кбм: общий	по хозяйствен.	Захламлен.: общий	лик.	Хозяйственные мероприятия
1	2	3	4	5	6	7	8	9	10	11	12	13	14	15	16	17	18	19	20	21	22	23	24
4	0.1	Культуры лесные 10КЛО	1	25	КЛО	69	25	24	7	3	1	Сслм В2	0.6	23	2.3	2.3							
		подлесок: Р, ЛЩ Средний Класс пожарной опасности 3 Культуры: год создания л/к 1951, состояние Удовлетворительные Краснокнижные растения: Страусник обыкновенный Рекреационная х-ка: тип ландшафта Закрыт. гориз. сомкн, эстетическая оценка 2, рекреационная оценка Средняя, Устойчивые, проходимость Средняя, просматриваемость Средняя, регулирование рекреации не требуется																					
5	0.4	Культуры лесные 10Б	1	24	Б	69	24	24	7	3	2	Сслм В2	0.7	22	7.8	7.8							
		подлесок: Р, ЛЩ Средний Класс пожарной опасности 4 Культуры: год создания л/к 1951, состояние Удовлетворительные Краснокнижные растения: Страусник обыкновенный Рекреационная х-ка: тип ландшафта Закрыт. гориз. сомкн, эстетическая оценка 2, рекреационная оценка Средняя, Устойчивые, проходимость Средняя, просматриваемость Средняя, регулирование рекреации не требуется																					
6	0.1	Культуры лесные 10Б	1	24	Б	69	24	24	7	3	2	Сслм В2	0.6	19	1.5	1.5							
		подлесок: Р, ЛЩ Средний Класс пожарной опасности 4 Культуры: год создания л/к 1951, состояние Удовлетворительные Краснокнижные растения: Страусник обыкновенный Рекреационная х-ка: тип ландшафта Закрыт. гориз. сомкн, эстетическая оценка 2, рекреационная оценка Средняя, Устойчивые, проходимость Средняя, просматриваемость Средняя, регулирование рекреации не требуется																					

N выдела	Площадь, га	Состав.Подр.Подл.Покров,почва, рельеф,особ.выд.Происхожд.Кат.земель:Хар.лесн. культур:Кадастров.оценка	Я:Р:У:С	Высота:Ярус:а	Элемент:леса	Возраст	Высота	Диаметр	Кл.Гр.Бонитет	Кл.Гр.Бонитет	Тип леса ТЛУ	Полнота:Сумма пл. сеч.	Запас сырораст. леса, дес.кбм:на 1 га	Запас сырораст. леса, дес.кбм:общий на выдел	Запас сырораст. леса, дес.кбм:по составляющ.	Кл. Запас на выделе, дес.кбм:товарн:ос:ти	Кл. Запас на выделе, дес.кбм:сухостоя:стар.	Кл. Запас на выделе, дес.кбм:редин	Кл. Запас на выделе, дес.кбм:единичных дер.	Кл. Запас на выделе, дес.кбм:захламлен.:общий	Кл. Запас на выделе, дес.кбм:захламлен.:лик-вида	Хозяйственные мероприятия
1	2	3	4	5	6	7	8	9	10	11	12	13	14	15	16	17	18	19	20	21	22	23	24
7	0.1	Культуры лесные																					
		10ЛП	1	24	ЛП	69	24	28	7	3	2	Сслм В2	0.8	38	3.3	3.3							
		подлесок: Р, ЛЩ Средний Класс пожарной опасности 4 Культуры: год создания л/к 1951, состояние Удовлетворительные Краснокнижные растения: Страусник обыкновенный Рекреационная х-ка: тип ландшафта Закрыт. гориз. сомкн, эстетическая оценка 2, рекреационная оценка Средняя, Устойчивые, проходимость Средняя, просматриваемость Средняя, регулирование рекреации не требуется																					
8	0.6	Культуры лесные																					
		10Л	1	24	Л	69	24	24	4	2	1	Сслм В2	0.8	31	18.6	18.6							
		подлесок: Р, ЛЩ Средний Класс пожарной опасности 3 Культуры: год создания л/к 1951, состояние Удовлетворительные Краснокнижные растения: Страусник обыкновенный Рекреационная х-ка: тип ландшафта Закрыт. гориз. сомкн, эстетическая оценка 2, рекреационная оценка Средняя, Устойчивые, проходимость Средняя, просматриваемость Средняя, регулирование рекреации не требуется																					
9	0.0	Культуры лесные																					
		10КЛО+В	1	24	КЛО В	69	24	24	7	3	2	Сслм В2	0.5	18	0.8	0.8							
		подлесок: Р, ЛЩ Средний Класс пожарной опасности 3 Культуры: год создания л/к 1951, состояние Удовлетворительные Краснокнижные растения: Страусник обыкновенный Рекреационная х-ка: тип ландшафта Закрыт. гориз. сомкн, эстетическая оценка 2, рекреационная оценка Средняя, Устойчивые, проходимость Средняя, просматриваемость Средняя, регулирование рекреации не требуется																					

Яузский лесопарк — Функциональная зона: Рекреационная зона — Квартал 49-2

N выдела	Площадь, га	Состав. Покров, почва, рельеф, особ. выд. Исхожд. Кат. земель: Хар. лесн. культур: Кадастров. оценка	Подр. Подл. Ярус	Элемент	Возраст	Высота	Диаметр	Кл. бон.	Гр. бон.	Тип леса ТЛУ	Полнота	Запас сырораст. леса, дес.кбм: Сумм на 1 га	Кл. Запас на выделе, дес.кбм: общий	по составляющим породам	Хозяйственные мероприятия: рекреационно-хозяйственного использования	санитарно-оздоровительного характера	лесовосстановительного характера	видового состава
1	2	3	4	5	6	7	8	9	10	11	12	13	14	15	16	17	18	19
10	0.1	Культуры лесные 10ЛП	1	24	ЛП	69	24	24	7	3	2	Сслм В2	0.8	38	2.5	2.5		
		подлесок: Р, ЛЩ Средний Класс пожарной опасности 4 Культуры: год создания л/к 1951, состояние Удовлетворительные Краснокнижные растения: Страусник обыкновенный Рекреационная х-ка: тип ландшафта Закрыт. гориз. сомкн, эстетическая оценка 2, рекреационная оценка Средняя, Устойчивые, проходимость Средняя, просматриваемость Средняя, регулирование рекреации не требуется																
11	0.1	Границы окружные -																
		Класс пожарной опасности 5 Земли линейного протяжения: ширина 1.0 м, протяженность 0.61 км																
		Итого по категории																
	1.8													48				
		По составляющим породам																
														Л	28			
														КЛО	3			
														В	2			
														Б	9			
														ЛП	6			
		Итого по кварталу																
	1.8													48				
		По составляющим породам																
														Л	28			
														КЛО	3			
														В	2			
														Б	9			
														ЛП	6			

Отметка об изменениях после лесоустройства

N выдела	Площадь выдела	Наименование выполненного мероприятия, иного воздействия; изменение кат. земли; хозяйства	Год провед. (возд.)	Объемные показатели мероприятия, га, м3	Подпись лица произведшего запись	N выдела	Площадь выдела	Наименование выполненного мероприятия, иного воздействия; изменение кат. земли; хозяйства	Год провед. (возд.)	Объемные показатели мероприятия, га, м3	Подпись лица произведшего запись

Яузский лесопарк | Функциональная зона: Рекреационная зона | Квартал 49-3

N выдела	Площадь, га	Состав. Покров, почва, рельеф, особ. выд. Исхожд. Кат. земель: Хар. лесн. культур: Кадастров. оценка	Ярус	Элемент	Возраст	Высота	Диаметр	Кл. бонитета	Гр. возобн.	Бонитет	Тип леса ТЛУ	Полнота	Запас сырораст. Сумм. на 1 га пл. сечен.: леса, дес.кбм	Кл. Запас на выделе, дес.кбм: общий	по	Запас хламлен.: Хозяйственные мероприятия: общий	лик- нич- дер.	Хозяйственные мероприятия: вида
1	0.2	Культуры лесные																
		10Я+Б	1	ЯЗ	70	20	28	7	2	2	Сслм	0.7	19	4.2	4.2			
				Б							В2							
		8КЛЯ2Я+Б,ЛП,Т	2	КЛЯ	30	9	8					0.3	3	0.7	0.6			
				Я		12	12								0.1			
				Б														
				ЛП														
				Т														
		подлесок: СВД, Ж, КРЛ Средний																
		Класс пожарной опасности 3																
		Культуры: год создания л/к 1950, состояние Удовлетворительные																
		Рекреационная х-ка: тип ландшафта Закрыт. вертик.сомкн, эстетическая оценка 2, рекреационная оценка Средняя, Повышенной устойчивости, проходимость Средняя, просматриваемость Средняя, регулирование рекреации не требуется																
		Особенности: Насаждение разновозрастное, Полнота неравномерная, Состав неоднородный																
2	0.3	Культуры лесные																
		10Б	1	Б	68	28	28	7	3	1	Сслм	0.7	25	7.4	7.4			
											В2							
		6ЛП2Я2КЛ	2	ЛП	35	12	8					0.3	4	1.2	0.8			
				Я											0.2			
				КЛ											0.2			
		подлесок: Р, СВД, Ж Средний																
		Класс пожарной опасности 4																
		Культуры: год создания л/к 1950, состояние Удовлетворительные																
		Рекреационная х-ка: тип ландшафта Закрыт. гориз. сомкн, эстетическая оценка 1, рекреационная оценка Средняя, Устойчивые, проходимость Хорошая, просматриваемость Хорошая, регулирование рекреации не требуется																

N выдела	Площадь, га	Состав.Подр.Подл.Покров,почва, рельеф,особ.выд.Происхожд.Кат.земель Хар.лесн. культур Кадастров.оценка	Я Р У С	Высота Яруса	Элемент леса	Возраст	Высота	Диаметр	Кл.Гр.Бонитет	Кл.Гр.Бонитет	Тип леса ТЛУ	Полнота Сумма пл. сеч.	Запас сырораст. леса, дес.кбм на 1 га	Запас сырораст. леса, дес.кбм общий на выдел	Запас сырораст. леса, дес.кбм по составляющ.	Кл. Запас на выделе, дес.кбм: то: варн: ос: ти	Кл. Запас на выделе, дес.кбм: сухостоя: стар.	Кл. Запас на выделе, дес.кбм: ре- дин	Кл. Запас на выделе, дес.кбм: еди-ничных дер.	Кл. Запас на выделе, дес.кбм: захламлен. общий	Кл. Запас на выделе, дес.кбм: захламлен. лик-вида	Хозяйственные мероприятия
1	2	3	4	5	6	7	8	9	10	11	12	13	14	15	16	17	18	19	20	21	22	23	24
3	0.2	Насажд.с пород.иск.пр.																					
		8Т2Б+Я,В	1	24	Т	70	24	48	7	4	2	Сслм	0.3	12	2.5	2							
					Б		25	32				В2				0.5							
					Я																		
					В																		
		4КЛЯ2ЛП2Б1Я1Т+В	2	12	КЛЯ	25	9	8					0.3	4	0.8	0.2							
					ЛП		12	14								0.2							
					Б		15	16								0.2							
					Я		12	12								0.1							
					Т		14	16								0.1							
					В																		

подрост: 10Д (10) 1.5 м, 0.5 тыс.шт/га, благонадежный
подлесок: Ж, Р, БЗН Средний
Класс пожарной опасности 4
Рекреационная х-ка: тип ландшафта П/открыт груп. разм., эстетическая оценка 2, рекреационная оценка Средняя, Повышенной устойчивости, проходимость Средняя, просматриваемость Средняя, регулирование рекреации не требуется
Особенности: Насаждение разновозрастное, Размещение подроста груп., Полнота неравномерная, Состав неоднородный

4	0.3	Культуры лесные																					
		9Б1Я	1	25	Б	67	25	32	7	3	1	Сслм	0.6	19	5	4.5							
					Я		21	28				В2				0.5							
		4ЛП2Д2КЛ1Я1КЛО	2	13	ЛП	35	15	16					0.3	5	1.3	0.5							
					Д		13	12								0.3							
					КЛ		10	8								0.3							
					Я		14	14								0.1							
					КЛО		13	12								0.1							

подрост: 10Д (15) 3 м, 0.5 тыс.шт/га, благонадежный
подлесок: Р, Ж Редкий
Класс пожарной опасности 4
Культуры: год создания л/к 1953, состояние Удовлетворительные
Рекреационная х-ка: тип ландшафта Закрыт. вертик.сомкн, эстетическая оценка 2, рекреационная оценка Средняя, Повышенной устойчивости, проходимость Средняя, просматриваемость Средняя, регулирование рекреации не требуется
Особенности: Полнота неравномерная, Насаждение разновозрастное, Размещение подроста груп., Состав неоднородный

N выдела	Площадь, га	Состав.Подр.Подл.Покров,почва, рельеф,особ.выд.Происхожд.Кат.земель Хар.лесн. культур Кадастров.оценка	Я Р У С	Высота Яруса	Элемент леса	Возраст	Высота	Диаметр	Кл.Гр.Бонит	Кл.Гр.Бонит	Тип леса ТЛУ	Полнота Сумма пл. сеч.	Запас сырораст. леса, дес.кбм на 1 га	Запас сырораст. леса, дес.кбм общий на выдел	Запас сырораст. леса, дес.кбм по составляющ	Кл. Запас на выделе, дес.кбм: то: варн: ос: ти	Кл. Запас на выделе, дес.кбм: сухостоя: стар.	Кл. Запас на выделе, дес.кбм: ре- дин	Кл. Запас на выделе, дес.кбм: единичных дер.	Кл. Запас на выделе, дес.кбм: захламлен. общий	Кл. Запас на выделе, дес.кбм: захламлен. лик-вида	Хозяйственные мероприятия
1	2	3	4	5	6	7	8	9	10	11	12	13	14	15	16	17	18	19	20	21	22	23	24
5	0.7	Насажд.с пород.иск.пр.																					
		9Б1Я	1	21	Б	67	21	32	7	3	2	Сслм	0.4	11	7.9	7.1							
					Я		25	28				В2				0.8							
		10КЛЯ+Б,КЛО	2	9	КЛЯ	35	9	8					0.3	3	2.1	2.1							
					Б																		
					КЛО																		
		подрост: 10Д (15) 3 м, 0.5 тыс.шт/га, благонадежный																					
		подлесок: Ж, ЧР, СВД Средний																					
		Класс пожарной опасности 4																					
		Рекреационная х-ка: тип ландшафта П/открыт груп. разм., эстетическая оценка 2, рекреационная оценка Средняя, Повышенной устойчивости, проходимость Средняя, просматриваемость Средняя, регулирование рекреации не требуется																					
		Особенности: Размещение подроста груп., Насаждение разновозрастное, Состав неоднородный, Полнота неравномерная																					
6	1.2	10Б+Я	1	23	Б	65	23	28	7	3	2	Сслм	0.5	14	16.4	16.4							
					Я							В2											
		5КЛЯ3Я1Д1Б	2	11	КЛЯ	35	10	10					0.3	4	4.7	2.3							
					Я		12	14								1.4							
					Д		11	12								0.5							
					Б		14	16								0.5							
		подрост: 10Д (15) 3 м, 0.5 тыс.шт/га, благонадежный																					
		подлесок: СВД, КРЛ, Ж Средний																					
		Класс пожарной опасности 4																					
		Рекреационная х-ка: тип ландшафта Закрыт. вертик.сомкн, эстетическая оценка 2, рекреационная оценка Средняя, Повышенной устойчивости, проходимость Средняя, просматриваемость Средняя, регулирование рекреации не требуется																					
		Особенности: Размещение подроста груп., Насаждение разновозрастное, Полнота неравномерная, Состав неоднородный																					

N выдела	Площадь, га	Состав. Покров, рельеф, Кадастров. оценка	Подр. Подл. Полн. Возр.	Элемент леса	Высота, м	Диаметр, см	Класс бонитета	Группа возраста	Тип леса	Полнота	Запас сырораст. Сумм. на 1 га, куб.м	Кл. Запас на выделе, дес.кбм: на выдел.	Кл. Запас на выделе, дес.кбм: общий	Захламленность: по ТЛУ	Хозяйственные мероприятия: рубки, лесовосстановление, виды
1	2	3	4 5	6	7	8	9	10	11	12	13	14	15	16	17
7	0.1	Культуры лесные													
		9Т1Б	1 24	Т	67	24	44	7	4	2	Сслм	0.4	15	1.8	1.6
				Б		25	32				В2				0.2
		6КЛ3ЛП1Б	2 12	КЛ	20	10	14					0.3	4	0.5	0.3
				ЛП		14	16								0.2
				Б		16	14								
		подлесок: Р, ЧР, БЗН Редкий													
		Класс пожарной опасности 4													
		Культуры: год создания л/к 1953, состояние Удовлетворительные													
		Рекреационная х-ка: тип ландшафта Закрыт. вертик.сомкн, эстетическая оценка 2, рекреационная оценка Средняя, Повышенной устойчивости, проходимость Средняя, просматриваемость Средняя, регулирование рекреации не требуется													
8	0.2	Культуры лесные													
		8Я2Б	1 21	ЯЗ	70	20	24	7	2	2	Сслм	0.6	17	4	3.2
				Б		24	28				В2				0.8
		6Я4КЛЯ+КЛО,Б,ЛП	2 11	Я	30	12	14					0.3	3	0.7	0.4
				КЛЯ		9	10								0.3
				КЛО											
				Б											
				ЛП											
		подлесок: Ж, БЗН, ЧР Средний													
		Класс пожарной опасности 3													
		Культуры: год создания л/к 1950, состояние Удовлетворительные													
		Рекреационная х-ка: тип ландшафта Закрыт. вертик.сомкн, эстетическая оценка 2, рекреационная оценка Средняя, Повышенной устойчивости, проходимость Средняя, просматриваемость Средняя, регулирование рекреации не требуется													
		Особенности: Состав неоднородный, Полнота неравномерная, Насаждение разновозрастное													

Яузский лесопарк — Функциональная зона: Рекреационная зона — Квартал 49-3

N выдела	Площадь, га	Состав. Покров, почва, рельеф, особ. выд. Исхожд. Кат. земель: Хар. лесн. культур: Кадастров. оценка	Ярус	Элемент леса	Возраст, лет	Высота, м	Диаметр, см	Кл. бонитета	Гр. возобн.	Полнота	Тип леса, ТЛУ	Полнота насаждения	Запас сырораст. Сумм: на 1 га лесосеч.:	Кл. Запас на выделе, дес.кбм: общий	Кл. Запас на выделе, дес.кбм: по породам	Хозяйственные мероприятия: захламленность, единичных, сухостойных, ветровальных, рекреационных, хозяйственных, общий, ликвидных, видам
9	1.7	Культуры лесные														
		8ОЛЧ2Б	1	ОЛЧ	68	22	28	7	3	2	Сслм	0.7	24	39.9	31.9	
				Б		26	28				В2				8	
		5КЛ3ЛП2Б+ИВД,Я	2	КЛ	25	8	8					0.3	3	5	2.5	
				ЛП		12	10								1.5	
				Б		15	12								1	
				ИВД												
				Я												
		подлесок: Ж, СВД, ЧР Средний														
		Класс пожарной опасности 4														
		Культуры: год создания л/к 1953, состояние Удовлетворительные														
		Рекреационная х-ка: тип ландшафта Закрыт. вертик.сомкн, эстетическая оценка 2, рекреационная оценка Средняя, Устойчивые, проходимость Средняя, просматриваемость Средняя, треб. незначит. регулир. рекреации														
		Особенности: Площадь заболочена, Состав неоднородный, Полнота неравномерная, Насаждение разновозрастное														
10	0.4	7Б3ОЛЧ+Б,ОЛЧ,КЛЯ	1	Б	70	24	28	7	3	2	Сслм	0.4	12	4.5	3.1	
				ОЛЧ		21	28				В2				1.4	
				Б	25											
				ОЛЧ												
				КЛЯ	10											
		подлесок: ЧР, ИВК, Р Средний														
		Класс пожарной опасности 4														
		Рекреационная х-ка: тип ландшафта Открытый-редина, эстетическая оценка 2, рекреационная оценка Средняя, Повышенной устойчивости, проходимость Средняя, просматриваемость Средняя, регулирование рекреации не требуется														
		Особенности: Состав неоднородный, Насаждение разновозрастное, Площадь заболочена, Полнота неравномерная														
11	0.1	Просеки квартальные														
		-														
		Класс пожарной опасности 5														
		Земли линейного протяжения: ширина 4.0 м, протяженность 0.36 км														

N выдела	Площадь, га	Состав.Подр.Подл.Покров,почва, рельеф,особ.выд.Происхожд.Кат.земель Хар.лесн. культур Кадастров.оценка	Я Р У С	Высота Яруса	Элемент леса	Возраст	Высота	Диаметр	Кл.Гр.Бонитет	Кл.Гр.Бонитет	Тип леса ТЛУ	Полнота Сумма пл. сеч.	Запас сырораст. леса, дес.кбм на 1 га	Запас сырораст. леса, дес.кбм общий на выдел	Запас сырораст. леса, дес.кбм по составляющ.	Кл. Запас на выделе, дес.кбм: то: варн: ос: ти	Кл. Запас на выделе, дес.кбм: сухостоя: стар.	Кл. Запас на выделе, дес.кбм: ре- дин	Кл. Запас на выделе, дес.кбм: единичных дер.	Кл. Запас на выделе, дес.кбм: захламлен. общий	Кл. Запас на выделе, дес.кбм: захламлен. лик-вида	Хозяйственные мероприятия
1	2	3	4	5	6	7	8	9	10	11	12	13	14	15	16	17	18	19	20	21	22	23	24

12 0.1 Границы окружные

-

Класс пожарной опасности 5
Земли линейного протяжения: ширина 1.0 м, протяженность 0.67 км

13 0.2 Дорога автом.грунтовая

-

Класс пожарной опасности 5
Земли линейного протяжения: ширина 3.0 м, протяженность 0.60 км

Итого по категории

5.6 111

По составляющим породам

Д	1
В	
Я	4
ЯЗ	7
КЛ	3
КЛО	
КЛЯ	6
Б	50
ОЛЧ	33
ЛП	3
Т	4
ИВД	

Итого по кварталу

5.6 111

Яузский лесопарк Функциональная зона: Квартал 49-3

N выдела	Площадь, га	Состав.Подр.Подл.Покров,почва, рельеф,особ.выд.Происхожд.Кат.земель Хар.лесн. культур Кадастров.оценка	Я Р У С	Высота Яруса	Элемент леса	Возраст	Высота	Диаметр	Кл.возраста	Гр.возраста	Бонитет	Тип леса ТЛУ	Полнота Сумма пл. сеч.	Запас сырораст. леса, дес.кбм на 1 га	Запас сырораст. леса, дес.кбм общий на выдел	Запас сырораст. леса, дес.кбм по составляющ.	Кл. то ва рн ос ти	Запас на выделе, дес.кбм: сухостоя стар.	Запас на выделе, дес.кбм: редин	Запас на выделе, дес.кбм: единичных дер.	Запас на выделе, дес.кбм: захламлен. общий	Запас на выделе, дес.кбм: захламлен. лик-вида	Хозяйственные мероприятия
1	2	3	4	5	6	7	8	9	10	11	12	13	14	15	16	17	18	19	20	21	22	23	24

По составляющим породам

Д	1
В	
Я	4
ЯЗ	7
КЛ	3
КЛО	
КЛЯ	6
Б	50
ОЛЧ	33
ЛП	3
Т	4
ИВД	

Отметка об изменениях после лесоустройства

N выдела	Площадь выдела	Наименование выполненного мероприятия, иного воздействия; изменение категории земли; хозяйства	Год проведения (возобновления)	Объемные показатели мероприятия, га, м3	Подпись лица произведшего запись

Яузский лесопарк | Функциональная зона: Рекреационная зона | Квартал 49-4

N выдела	Площадь, га	Состав. Покров, рельеф, исходн. Кадастров.	Подр. Подл. Прочие Усл.	Возраст	Высота	Диаметр	Класс бонитета	Тип леса	Полнота	Запас сырораст. Сумм. на 1 га	Кл. Запас на выделе, дес.кбм: общий	по ТЛУ	Хозяйственные мероприятия
1	0.3	Культуры лесные 9ЯЗ1Б	1	23	ЯЗ Б	57 24	23 32	28 6 2	1А В2	Сслм	0.5	17	4.3 0.4	3.9
		подлесок: Р, ЛЩ Средний Класс пожарной опасности 3 Культуры: год создания л/к 1963, состояние Удовлетворительные Краснокнижные растения: Страусник обыкновенный Рекреационная х-ка: тип ландшафта Закрыт. гориз. сомкн, эстетическая оценка 2, рекреационная оценка Средняя, Устойчивые, проходимость Средняя, просматриваемость Средняя, регулирование рекреации не требуется												
2	0.9	Культуры лесные 10ЛП	1	25	ЛП	70	25	28 7 3 1		Сслм В2	0.7	36	31.5	31.5
		подлесок: Р, ЛЩ Средний Класс пожарной опасности 4 Культуры: год создания л/к 1950, состояние Удовлетворительные Краснокнижные растения: Страусник обыкновенный Рекреационная х-ка: тип ландшафта Закрыт. гориз. сомкн, эстетическая оценка 2, рекреационная оценка Средняя, Устойчивые, проходимость Средняя, просматриваемость Средняя, регулирование рекреации не требуется												
3	2.0	Культуры лесные 10Я	1	25	ЯЗ	70	25	28 7 2 1		Сслм В2	0.3	11	22.4	22.4
		подлесок: Р, ЛЩ Средний Класс пожарной опасности 3 Культуры: год создания л/к 1950, состояние Удовлетворительные Краснокнижные растения: Страусник обыкновенный Рекреационная х-ка: тип ландшафта Закрыт. гориз. сомкн, эстетическая оценка 2, рекреационная оценка Средняя, Устойчивые, проходимость Средняя, просматриваемость Средняя, регулирование рекреации не требуется Особенности: Полнота неравномерная												

Яузский лесопарк | Функциональная зона: Рекреационная зона | Квартал 49-4

N выдела	Площадь, га	Состав. Покров, рельеф, исходд. Хар. лесн. культур. Кадастров. оценка	Подр. Подл. почва, особ. выд. кат. земель	Ярус	Элемент леса	Возраст, лет	Высота, м	Диаметр, см	Класс бонитета	Тип леса	Полнота	Запас сырораст. леса, дес.кбм/га	Кл. Запас на выделе, дес.кбм: общий	по хозяйственным	Захламленность: общий	по видам	Хозяйственные мероприятия
1	2	3	4	5	6	7	8	9	10	11	12	13	14	15	16	17	18	19	20	21	22	23	24
4	1.2	Культуры лесные 7Б3В		1	26	Б В	70	27 25	32 32	7	3	1	Сслм В2	0.7	24	27.7	19.4 8.3						
		подлесок: ЛЩ, Р, ЧР Густой Класс пожарной опасности 4 Культуры: год создания л/к 1950, состояние Удовлетворительные Краснокнижные растения: Страусник обыкновенный Рекреационная х-ка: тип ландшафта Закрыт. гориз. сомкн, эстетическая оценка 2, рекреационная оценка Средняя, Устойчивые, проходимость Средняя, просматриваемость Средняя, регулирование рекреации не требуется																					
5	0.4	Культуры лесные 10В+Б		1	24	В Б	70	24	28	7	3	1	Сслм В2	0.8	28	12.6	12.6						
		подлесок: Р, ЛЩ Средний Класс пожарной опасности 3 Культуры: год создания л/к 1950, состояние Удовлетворительные Краснокнижные растения: Страусник обыкновенный Рекреационная х-ка: тип ландшафта Закрыт. гориз. сомкн, эстетическая оценка 2, рекреационная оценка Средняя, Устойчивые, проходимость Средняя, просматриваемость Средняя, регулирование рекреации не требуется																					
6	0.2	Культуры лесные 10Л+Б,Я		1	24	Л Б Я	70	24	28	4	2	1	Сслм В2	0.7	27	5.5	5.5						
		подлесок: Р, ЛЩ Средний Класс пожарной опасности 3 Культуры: год создания л/к 1950, состояние Удовлетворительные Краснокнижные растения: Страусник обыкновенный Рекреационная х-ка: тип ландшафта Закрыт. гориз. сомкн, эстетическая оценка 2, рекреационная оценка Средняя, Устойчивые, проходимость Средняя, просматриваемость Средняя, регулирование рекреации не требуется																					

Яузский лесопарк | Функциональная зона: Рекреационная зона | Квартал 49-4

N выдела	Площадь, га	Состав. Покров, почва, рельеф, особ. выд. Исхожд. Кат. земель: Хар. лесн. культур: Кадастров. оценка	Подр.	Подл.	Ярус	Высота	Элемент	Возраст	Вы-сота	Диаметр	Кл. бон.	Гр. поч.	Тип леса ТЛУ	Полнота	Запас сырораст. на 1 га, дес.кбм	Кл. таксации	Запас на выделе, дес.кбм: Общий	по породам: Сосна	Ель	Лиственница	Кедр	Пихта	Береза	Осина	Дуб	Ясень	Клен	Липа	Ильм	Граб	Бук	Каштан	Ольха черная	Ольха серая	Прочие твердые	Прочие мягкие	Захламленность: общий	ликвидная	Хозяйственные мероприятия: вид	дер.	Год назначения
1	2	3	4	5	6	7	8	9	10	11	12	13	14	15	16	17	18	19	20	21	22	23	24	25	26	27	28	29	30	31	32	33	34	35	36	37	38	39
7	0.8	Культуры лесные																																				
		10Л	1	24	Л	70	24	28	4	2	1	Сслм В2	0.8	31	25.5	25.5																						
		подлесок: Р, ЛЩ Средний																																				
		Класс пожарной опасности 3																																				
		Культуры: год создания л/к 1950, состояние Удовлетворительные																																				
		Краснокнижные растения: Страусник обыкновенный																																				
		Рекреационная х-ка: тип ландшафта Закрыт. гориз. сомкн, эстетическая оценка 2, рекреационная оценка Средняя, Устойчивые, проходимость Средняя, просматриваемость Средняя, регулирование рекреации не требуется																																				
		Особенности: Полнота неравномерная																																				
8	0.3	10ОЛЧ	1	24	ОЛЧ	70	24	28	7	3	2	Сслм В2	0.8	30	8.5	8.5																						
		подлесок: Р, ЛЩ Средний																																				
		Класс пожарной опасности 4																																				
		Краснокнижные растения: Страусник обыкновенный																																				
		Рекреационная х-ка: тип ландшафта Закрыт. гориз. сомкн, эстетическая оценка 2, рекреационная оценка Средняя, Устойчивые, проходимость Средняя, просматриваемость Средняя, регулирование рекреации не требуется																																				
		Особенности: Полнота неравномерная																																				
9	0.1	Пруд										-																										
		Класс пожарной опасности 5																																				
10	1.2	Культуры лесные																																				
		8Я2Б	1	24	ЯЗ Б	70	24 25	28	7	2	1	Сслм В2	0.3	11	13.3	10.6 2.7																						
		подрост: 10Я (30) 6 м, 4 тыс.шт/га, благонадежный																																				
		подлесок: Р, ЛЩ Средний																																				
		Класс пожарной опасности 3																																				
		Культуры: год создания л/к 1950, состояние Удовлетворительные																																				
		Краснокнижные растения: Страусник обыкновенный																																				
		Рекреационная х-ка: тип ландшафта Закрыт. гориз. сомкн, эстетическая оценка 2, рекреационная оценка Средняя, Устойчивые, проходимость Средняя, просматриваемость Средняя, регулирование рекреации не требуется																																				

Яузский лесопарк | Функциональная зона: Рекреационная зона | Квартал 49-4

N выдела	Площадь, га	Состав. Покров, почва, рельеф, особ. выд. Исхожд. Кат. земель: Хар. лесн. культур: Кадастров. оценка	Подр.	Подл.	Я: Ярус	Возраст	Бонитет	Тип леса	Полнота	Запас сырораст. леса, дес.кбм	Кл. Запас на выделе, дес.кбм: общий	по сумме на 1 га пл. сеч.: на выдел	Хозяйственные мероприятия: сомкн. полог	состояние	устойчивость	стихийные бедствия	динамика	захламленность: общий	лик-ных видов	мероприятия вида
1	2	3	4	5	6	7	8	9	10	11	12	13	14	15	16	17	18	19	20	21	22	23	24
11	1.0	Культуры лесные 10Я	1	24	ЯЗ	70	24	28	7	2	1	Сслм В2	0.7	24	24.8	24.8							

подлесок: Р, ЛЩ Средний
Класс пожарной опасности 3
Культуры: год создания л/к 1950, состояние Удовлетворительные
Краснокнижные растения: Страусник обыкновенный
Рекреационная х-ка: тип ландшафта Закрыт. гориз. сомкн, эстетическая оценка 2, рекреационная оценка Средняя, Устойчивые, проходимость Средняя, просматриваемость Средняя, регулирование рекреации не требуется

12	0.8	Культуры лесные 10Я	1	24	ЯЗ	70	24	28	7	2	1	Сслм В2	0.7	24	19.2	19.2							

подлесок: Р, ЛЩ, МЛ Густой
Класс пожарной опасности 3
Культуры: год создания л/к 1950, состояние Удовлетворительные
Краснокнижные растения: Страусник обыкновенный
Рекреационная х-ка: тип ландшафта Закрыт. гориз. сомкн, эстетическая оценка 2, рекреационная оценка Средняя, Устойчивые, проходимость Средняя, просматриваемость Средняя, регулирование рекреации не требуется

13	0.7	Культуры лесные 10В	1	24	В	70	24	28	7	3	1	Сслм В2	0.8	28	19.2	19.2							

подлесок: Р, ЛЩ Средний
Класс пожарной опасности 3
Культуры: год создания л/к 1950, состояние Удовлетворительные
Краснокнижные растения: Страусник обыкновенный
Рекреационная х-ка: тип ландшафта Закрыт. гориз. сомкн, эстетическая оценка 2, рекреационная оценка Средняя, Устойчивые, проходимость Средняя, просматриваемость Средняя, регулирование рекреации не требуется

Яузский лесопарк — Функциональная зона: Рекреационная зона — Квартал 49-4

N выдела	Площадь, га	Состав. Покров, рельеф, Хар. лесн. культур, Кадастров. оценка	Подр. почва, особ. выд., ус	Подл. ре-льеф, Про-ис-хожд., Ка-та, а	Я: Вы-дел	Элемент	Возр.	Выс.	Диам.	Кл. бон.	Гр. поч.	Бон.	Тип леса, ТЛУ	Полнота	Запас сырораст. леса, дес.кбм: Сумм. на 1 га пл. сеч.:	Кл. Запас на выделе, дес.кбм: общий	по составляющим породам	Устойчивость	Захламленность: общий	Захламленность: лик-видная	Хозяйственные мероприятия
1	2	3	4	5	6	7	8	9	10	11	12	13	14	15	16	17	18	19	20	21	22	23	24
14	0.5	7ИВД2Я1В		1	23	ИВД	55	23	24	6	4	1	Сслм	0.5	14	7.4	5.2						
						Я		23	24				В2				1.5						
						В		23	24								0.7						

подлесок: Р, ЛЩ Средний
Класс пожарной опасности 4
Краснокнижные растения: Страусник обыкновенный
Рекреационная х-ка: тип ландшафта Закрыт. гориз. сомкн, эстетическая оценка 2, рекреационная оценка Средняя, Устойчивые, проходимость Средняя, просматриваемость Средняя, регулирование рекреации не требуется

16	0.0	Прочие земли														-							

Класс пожарной опасности 5

17	0.1	Границы окружные														-							

Класс пожарной опасности 5
Земли линейного протяжения: ширина 1.0 м, протяженность 1.51 км

Итого по категории

	10.6															222							

По составляющим породам

Л	31
В	1
Я	2
ЯЗ	81
В	40
Б	22
ОЛЧ	8
ЛП	32
ИВД	5

Яузский лесопарк | Функциональная зона: Хозяйственная зона | Квартал 49-4

N выдела	Площадь, га	Состав. Покров, рельеф, исхожд. Хар. лесн. культур. Кадастров. оценка	Подр. почва, особ. выд. Кат. земель	Подл. рельеф, Пр. усл.	Возраст	Высота	Диаметр	Класс бонитета	Тип леса	Полнота	Запас сырораст. леса, дес.кбм: Сумм на 1 га	Кл. Запас на выделе, дес.кбм: общий	по составляющим породам	Хозяйственные мероприятия: рубки ухода	санитарные рубки	ед. захламлен.	общий	ликвидные	мероприятия
1	2	3	4	5	6	7	8	9	10	11	12	13	14	15	16	17	18	19	20	21	22	23	24
15	0.0	Линия электропередач																					
														-									
		Класс пожарной опасности 5																					
		Итого по категории																					
	0.0																						
		По составляющим породам																					
		Итого по кварталу																					
	10.6													222									
		По составляющим породам																					
														Л	31								
														В	1								
														Я	2								
														ЯЗ	81								
														В	40								
														Б	22								
														ОЛЧ	8								
														ЛП	32								
														ИВД	5								

Отметка об изменениях после лесоустройства

N выдела	Площадь выдела	Наименование выполненного мероприятия, иного воздействия; изменение качества земли; хозяйства	Год проведения (возраст)	Объемные показатели мероприятия, га, м3	Подпись лица произведшего запись	N выдела	Площадь выдела	Наименование выполненного мероприятия, иного воздействия; изменение качества земли; хозяйства	Год проведения (возраст)	Объемные показатели мероприятия, га, м3	Подпись лица произведшего запись

Яузский лесопарк | Функциональная зона: Рекреационная зона | Квартал 50-1

N выдела	Площадь, га	Состав. Покров, рельеф, исхожд. Хар.лесн. культур: Кадастров.оценка	Подр. Подл. почва, особ.выд. Кат.земель:	Я: Вы- ре- Про: С: У: Яр ус а	Элемент	Возр.	Выс.	Диам.	Кл.бон.	Гр.вл.	Бон.	Тип леса ТЛУ	Полнота	Запас сырораст. леса, дес.кбм: Сумм: на 1 га:	Кл. Запас на выделе, дес.кбм: общий	по сост.	Хозяйственные мероприятия: запасл.	ед.	захламл.	общий	лик.	вида
1	0.1	Насажд.с пород.иск.пр. 10Б+Д	1	26	Б Д	70 140	26	28	7	3	1	Дслш С2	0.6	20	2.4	2.4					
		подлесок: ЛЩ Редкий Класс пожарной опасности 4 Рекреационная х-ка: тип ландшафта П/открыт рав. разм., эстетическая оценка 2, рекреационная оценка Средняя, Устойчивые, проходимость Хорошая, просматриваемость Хорошая, треб. незначит. регулир. рекреации																			
2	0.0	Культуры лесные 10Л+ЛП,Б,КЛО	1	28	Л ЛП Б КЛО	67	28	29	4	2	1	Дслш С2	0.5	24	1.1	1.1					
		подлесок: ЛЩ, КРЛ Средний Класс пожарной опасности 3 Культуры: год создания л/к 1951, состояние Удовлетворительные Рекреационная х-ка: тип ландшафта П/открыт рав. разм., эстетическая оценка 2, рекреационная оценка Средняя, Устойчивые, проходимость Хорошая, просматриваемость Хорошая, треб. незначит. регулир. рекреации																			
3	0.3	4Б1ЛП1Д2Л2П+С,Б,В	1	26	Б ЛП Д Л П С Б В	75 140 67 55	27 28 26 24 24	32 52	8	4	1	Дслш С2	0.6	20	6.8	2.6 0.7 0.7 1.4 1.4					
		подлесок: ЛЩ, БРК Редкий Класс пожарной опасности 4 Рекреационная х-ка: тип ландшафта П/открыт рав. разм., эстетическая оценка 2, рекреационная оценка Средняя, Устойчивые, проходимость Хорошая, просматриваемость Хорошая, треб. незначит. регулир. рекреации																			

Яузский лесопарк — Функциональная зона: Рекреационная зона — Квартал 50-1

N выдела	Площадь, га	Состав. Покров, рельеф, исходжд. Хар. лесн. культур. Кадастров. оценка	Подр.	Подл.	Ярус	Высота	Элемент леса	Возраст	Высота	Диаметр	Класс бонитета	Группа возраста	Бонитет	Тип леса	Полнота	Запас сырораст. леса, дес.кбм: Сумм. на 1 га	Кл. Запас на выделе, дес.кбм: общий	по породам	Характер. состояние	Единичные деревья	Захламленность: общий	Хозяйственные мероприятия: лик-вида	Хозяйственные мероприятия: мероприятия
1	2	3	4	5	6	7	8	9	10	11	12	13	14	15	16	17	18	19	20	21	22	23	24
4	0.5	8Б1С1Д+ЛП,КЛО	1	26	Б	67	26	24	7	3	1	Дслш	0.4	13	6	4.8							
					С	140						С2				0.6							
					Д											0.6							
					ЛП	40																	
					КЛО																		
		подлесок: ЛЩ, Р Средний																					
		Класс пожарной опасности 4																					
		Культуры: год создания л/к 1951, состояние Удовлетворительные																					
		Рекреационная х-ка: тип ландшафта П/открыт рав. разм., эстетическая оценка 2, рекреационная оценка Средняя, Устойчивые, проходимость Средняя, просматриваемость Хорошая, треб. незначит. регулир. рекреации																					
		Особенности: Насаждение пройдено рубкой																					
5	0.0	Вырубка			Д						1	Дслш											Лес.культуры
												С2											
		подлесок: ЛЩ, СВД, Р Средний																					
		Класс пожарной опасности 3																					
		Рекреационная х-ка: тип ландшафта Открытый без дер., эстетическая оценка 2, рекреационная оценка Средняя, Устойчивые, проходимость Хорошая, просматриваемость Хорошая, треб. значит. регулир. рекреации																					
6	0.7	Культуры лесные																					
		5Л2С2Б1Д	1	32	Л	67	32	28	4	2	1	Дслш	0.5	30	21	10.5							
					С							С2				4.2							
					Б		32	32								4.2							
					Д	140	28	52								2.1							
		подлесок: КРЛ, Р Редкий																					
		Класс пожарной опасности 3																					
		Краснокнижные растения: Ландыш майский																					
		Рекреационная х-ка: тип ландшафта П/открыт рав. разм., эстетическая оценка 2, рекреационная оценка Средняя, Устойчивые, проходимость Средняя, просматриваемость Средняя, треб. незначит. регулир. рекреации																					
		Особенности: Полнота неравномерная, Состав неоднородный																					

Яузский лесопарк — Функциональная зона: Рекреационная зона — Квартал 50-1

N выдела	Площадь, га	Состав. Покров, почва, рельеф, особ. выд. исхожд. Кат. земель: Хар. лесн. культур: Кадастров. оценка	Ярус	Элемент леса	Возраст	Высота	Диаметр	Класс бонитета	Тип леса	Полнота	Запас сырораст. Сумм. площ. сеч.: на 1 га	Кл. Запас на выделе, дес.кбм: общий	по породам	Хозяйственные мероприятия: рн:хозяйственные	единичные	захламленность	общий	лик-видам
1	2	3	4	5	6	7	8	9	10	11	12	13	14	15	16	17	18	19	20	21	22	23	24
7	1.1	10Б+ЛП,КЛО,Д	1	28	Б	70	28	32	7	3	1	Дслш	0.5	18	20.2	20.2							
					ЛП	40						С2											
					КЛО																		
					Д																		
		подлесок: КРЛ, Р, СВД Средний																					
		Класс пожарной опасности 4																					
		Рекреационная х-ка: тип ландшафта П/открыт рав. разм., эстетическая оценка 2, рекреационная оценка Средняя, Устойчивые, проходимость Средняя, просматриваемость Средняя, треб. незначит. регулир. рекреации																					
8	0.3	Культуры лесные																					
		8С2Б	1	28	С	67	28	28	4	2	1	Дслш	0.6	29	7.4	5.9							
					Б			27				С2				1.5							
		подлесок: СВД Густой																					
		Класс пожарной опасности 3																					
		Культуры: год создания л/к 1951, состояние Удовлетворительные																					
		Рекреационная х-ка: тип ландшафта П/открыт рав. разм., эстетическая оценка 1, рекреационная оценка Высокая, Устойчивые, проходимость Плохая, просматриваемость Плохая, треб. незначит. регулир. рекреации																					
9	0.5	Культуры лесные																					
		10Б+С,ЛП,КЛО,Д	1	28	Б	67	28	24	7	3	1	Дслш	0.5	18	8.7	8.7							
					С		25	28				С2											
					ЛП	40																	
					КЛО																		
					Д																		
		подлесок: КРЛ, СВД Средний																					
		Класс пожарной опасности 4																					
		Культуры: год создания л/к 1951																					
		Рекреационная х-ка: тип ландшафта П/открыт рав. разм., эстетическая оценка 2, рекреационная оценка Средняя, Устойчивые, проходимость Средняя, просматриваемость Средняя, регулирование рекреации не требуется																					
		Особенности: Состав неоднородный, Полнота неравномерная																					

```
: N :Пло- :Состав.Подр.Подл.:Я:Вы- :Эле-:Воз:Вы-:Ди:Кл.Гр.Бо: Тип  :Полн:Запас сырораст. :Кл. Запас на выделе, дес.кбм:                 :
:вы-:щадь,:Покров,почва, ре-:Р:со- :мент:   :   :ам:во:во:ни:      :ота : леса, дес.кбм  :то:-------------------------:                 :
:де-:     :льеф,особ.выд.Про:У:та  :    :ра :со-:ет:зр:зр:те: леса :----:----------------:ва:су- :ре- :еди-:захламлен.:Хозяйственные    :
:ла : га  :исхожд.Кат.земель:С:Яр  :ле- :   :   :р :ас:ас:т :      :Сумм: на :общий:по   :рн:хо- :    :нич-:----------:                 :
:   :     :Хар.лесн. культур: :ус  :са  :ст :та :  :та:та:  :      :а пл: 1  :на   :соста:ос:стоя:дин :ных :общий:лик-:мероприятия      :
:   :     :Кадастров.оценка : :а   :    :   :   :  :  :  :  : ТЛУ  :сеч.: га :выдел:вляющ:ти:стар.    :дер.:     :вида:                 :
: 1 :  2  :         3       :4: 5  :  6 : 7 : 8 : 9:10:11:12:  13  : 14 : 15 :  16 : 17  :18: 19 : 20 : 21 : 22  : 23 :     24          :
10  0.6   Ветровальник              Д                                                                                    Уборка неликв.др
          Единичные деревья                                  1  Дслш                                          8.4        Лес.культуры
          10Б                  28   Б    70  28  32           С2          5                                3.2

          подлесок: ЛЩ, СВД, Р Густой
          Класс пожарной опасности 3
          Рекреационная х-ка: тип ландшафта Открытый с дерев., эстетическая оценка 3, рекреационная оценка Низкая, Средней
          устойчивости, проходимость Плохая, просматриваемость Средняя, требуется строгий режим рекреации

11  7.8   10Б                1  28   Б    70  28  32 7  3  1  Дслш   0.6  22   171.5 171.5
                                                               С2
          6ЛП2Д2КЛО          2  12   ЛП   40  12  12                  0.3  4    31.2  18.8
                                     Д                                              6.2
                                     КЛО                                            6.2

          подлесок: СВД, Р, КРЛ Средний
          Класс пожарной опасности 4
          Рекреационная х-ка: тип ландшафта Закрыт. вертик.сомкн, эстетическая оценка 2, рекреационная оценка Средняя, Устойчивые,
          проходимость Средняя, просматриваемость Средняя, треб. незначит. регулир. рекреации
          Особенности: Состав неоднородный, Полнота неравномерная

12  2.3   10Б+ОС,В           1  22   Б    45  22  24 5  2  1  Дчрш   0.6  16   36    36
                                     ОС                        С3
                                     В
          подлесок: СВД Густой
          Класс пожарной опасности 4
          Краснокнижные растения: Страусник обыкновенный
          Рекреационная х-ка: тип ландшафта П/открыт рав. разм., эстетическая оценка 2, рекреационная оценка Средняя, Устойчивые,
          проходимость Плохая, просматриваемость Плохая, регулирование рекреации не требуется
```

Яузский лесопарк — Функциональная зона: Рекреационная зона — Квартал 50-1

N выдела	Площадь, га	Состав. Покров, почва, рельеф, особ. выд. исхожд. Кат. земель: Хар. лесн. культур: Кадастров. оценка	Ярус	Возраст	Элемент леса	Высота	Диаметр	Класс бонитета	Тип леса	Полнота	Запас сырораст. на 1 га, куб.м	Кл. Запас на выделе, дес.кбм: Сумм: на выдел:	Общий запас на выделе, дес.кбм: по хозяйствен.	Ликвидный запас на выделе, дес.кбм: по хозяйствен.	Захламленность: общий	Захламленность: ликвидная	Хозяйственные мероприятия: вид
1	2	3	4	5	6	7	8	9	10	11	12	13	14	15	16	17	18	19	20	21	22	23	24
13	1.2	10Б+ЛП,КЛО,Д	1	28	Б ЛП КЛО Д	70 40	28	32	7	3	1	Дслш С2	0.5	18	21.8	21.8							
		подлесок: КРЛ, Р, СВД Средний Класс пожарной опасности 4 Рекреационная х-ка: тип ландшафта П/открыт рав. разм., эстетическая оценка 2, рекреационная оценка Средняя, Устойчивые, проходимость Средняя, просматриваемость Средняя, треб. незначит. регулир. рекреации																					
14	0.2	Культуры лесные 10Л+Б	1	28	Л Б	67	28	24	4	2	1	Дслш С2	0.7	34	6.9	6.9							
		подлесок: Р Редкий Класс пожарной опасности 3 Культуры: год создания л/к 1951, состояние Хорошие Рекреационная х-ка: тип ландшафта Закрыт. гориз. сомкн, эстетическая оценка 1, рекреационная оценка Высокая, Повышенной устойчивости, проходимость Хорошая, просматриваемость Хорошая, треб. незначит. регулир. рекреации																					
15	0.1	Культуры лесные 10Д+ОС,КЛО	1	20	Д ОС КЛО	67	20	28	4	2	2	Дслш С2	0.5	14	1.2	1.2							
		Класс пожарной опасности 3 Культуры: год создания л/к 1951, состояние Удовлетворительные Рекреационная х-ка: тип ландшафта П/открыт рав. разм., эстетическая оценка 1, рекреационная оценка Высокая, Повышенной устойчивости, проходимость Хорошая, просматриваемость Хорошая, треб. незначит. регулир. рекреации																					
16	0.1	Культуры лесные 10С+Б	1	28	С Б	67	28	24	4	2	1	Дслш С2	0.4	20	2.4	2.4	0.06		0.06				
		подлесок: ЛЩ Редкий Класс пожарной опасности 3 Культуры: год создания л/к 1951, состояние Удовлетворительные Рекреационная х-ка: тип ландшафта П/открыт рав. разм., эстетическая оценка 1, рекреационная оценка Средняя, Устойчивые, проходимость Средняя, просматриваемость Средняя, треб. незначит. регулир. рекреации																					

```
: N :Пло- :Состав.Подр.Подл.:Я:Вы- :Эле-:Воз:Вы-:Ди:Кл.Гр.Бо: Тип  :Полн:Запас сырораст. :Кл. Запас на выделе, дес.кбм:                 :
:вы-:щадь,:Покров,почва, ре-:Р:со- :мент:   :   :ам:во:во:ни:      :ота : леса, дес.кбм  :то:-------------------------:                 :
:де-:     :льеф,особ.выд.Про:У:та  :    :ра :со-:ет:зр:зр:те: леса :----:----------------:ва:су- :ре- :еди-:захламлен.:Хозяйственные    :
:ла : га  :исхожд.Кат.земель:С:Яр  :ле- :   :   :р :ас:ас:т :      :Сумм: на :общий:по   :рн:хо- :    :нич-:----------:                 :
:   :     :Хар.лесн. культур: :ус  :са  :ст :та :  :та:та:  :      :а пл: 1  :на   :соста:ос:стоя:дин :ных :общий:лик-:мероприятия      :
:   :     :Кадастров.оценка : :а   :    :   :   :  :  :  :  : ТЛУ  :сеч.: га :выдел:вляющ:ти:стар.    :дер.:     :вида:                 :
: 1 :  2  :         3       :4: 5  :  6 : 7 : 8 : 9:10:11:12:  13  : 14 : 15 :  16 : 17  :18: 19 : 20 : 21 : 22  : 23 :     24          :
```

17 0.3 Культуры лесные

```
4Д4КЛО2Б          1  25   Д    67  25  28 4  2  1  Дслш   0.5  19   5.8   2.3
                          КЛО      24  28          С2                     2.3
                          Б        26  32                                 1.2
```

подлесок: Р Редкий
Класс пожарной опасности 3
Культуры: год создания л/к 1951, состояние Удовлетворительные
Краснокнижные растения: Страусник обыкновенный
Рекреационная х-ка: тип ландшафта П/открыт рав. разм., эстетическая оценка 1, рекреационная оценка Высокая, Повышенной устойчивости, проходимость Хорошая, просматриваемость Хорошая, треб. незначит. регулир. рекреации

18 0.1 Культуры лесные

```
10Л+С             1  28   Л    67  28  28 4  2  1  Дслш   0.7  34   3.7   3.7
                          С                        С2
```

Класс пожарной опасности 3
Культуры: год создания л/к 1951, состояние Хорошие
Рекреационная х-ка: тип ландшафта Закрыт. гориз. сомкн, эстетическая оценка 1, рекреационная оценка Средняя, Устойчивые, проходимость Средняя, просматриваемость Средняя, треб. незначит. регулир. рекреации

19 0.1 Культуры лесные

```
10С               1  29   С    67  29  28 4  2  1  Дслш   0.7  36   5.1   5.1      0.07           0.07
                                                   С2
```

Класс пожарной опасности 3
Культуры: год создания л/к 1951, состояние Хорошие
Рекреационная х-ка: тип ландшафта Закрыт. гориз. сомкн, эстетическая оценка 1, рекреационная оценка Высокая, Повышенной устойчивости, проходимость Средняя, просматриваемость Средняя, регулирование рекреации не требуется

Яузский лесопарк — Функциональная зона: Рекреационная зона — Квартал 50-1

N выдела	Площадь, га	Состав. Покров, почва, рельеф, особ. выд. Исхожд. Кат. земель: Хар. лесн. культур: Кадастров. оценка	Подр.	Подл.	Я: Р: У: С:	Вы-сота	Элемент	Возр.	Вы-сота	Диам.	Кл. сомк.	Гр. соот.	Бон.	Тип леса ТЛУ	Полнота	Запас сырораст. Сумм: на 1 га:	Кл. Запас на выделе, дес.кбм: общий	по хозяйственным видам	Запас захламлен. дин. общий	Запас захламлен. лик.	Хозяйственные мероприятия
1	2	3	4	5	6	7	8	9	10	11	12	13	14	15	16	17	18	19	20	21	22	23	24
20	0.4	Культуры лесные 8С2Б+Л	1	28	С Б Л	67	28 28	28 28	4	2	1	Дслш С2	0.7	34	12.1	9.7 2.4							
		подлесок: ЛЩ, Р, КРЛ Средний Класс пожарной опасности 3 Культуры: год создания л/к 1951, состояние Хорошие Рекреационная х-ка: тип ландшафта Закрыт. гориз. сомкн, эстетическая оценка 1, рекреационная оценка Средняя, Устойчивые, проходимость Средняя, просматриваемость Средняя, регулирование рекреации не требуется																					
21	0.6	Культуры лесные 10Б+С,Л	1	26	Б С Л	67	26	28	7	3	1	Дслш С2	0.6	20	12.3	12.3					0.31		
		подлесок: КРЛ, КЛЯ, БРК Средний Класс пожарной опасности 4 Культуры: год создания л/к 1951, состояние Хорошие Краснокнижные растения: Ландыш майский Рекреационная х-ка: тип ландшафта П/открыт рав. разм., эстетическая оценка 2, рекреационная оценка Средняя, Устойчивые, проходимость Средняя, просматриваемость Средняя, регулирование рекреации не требуется																					
22	0.4	Культуры лесные 10Б+С	1	26	Б С	67	26	28	7	3	1	Дслш С2	0.6	20	7.4	7.4							
		подлесок: КРЛ, МЛ Средний Класс пожарной опасности 4 Культуры: год создания л/к 1951, состояние Удовлетворительные Рекреационная х-ка: тип ландшафта П/открыт рав. разм., эстетическая оценка 2, рекреационная оценка Средняя, Устойчивые, проходимость Средняя, просматриваемость Средняя, регулирование рекреации не требуется																					

Яузский лесопарк — Функциональная зона: Рекреационная зона — Квартал 50-1

N выдела	Площадь, га	Состав. Покров, почва, рельеф, особ. выд. Исхожд. Кат. земель. Хар. лесн. культур. Кадастров. оценка	Ярус	Элемент леса	Возраст, лет	Высота, м	Диаметр, см	Класс бонитета	Тип леса	Полнота	Запас сырораст. леса, дес.кбм: Сумм. на 1 га	Кл. Запас на выделе, дес.кбм: общий	по породам	Хозяйственные мероприятия: захламленность	единичные	сухостойные	редины	хозяйственные	общий	лик.	мероприятия по видам
1	2	3	4	5	6	7	8	9	10	11	12	13	14	15	16	17	18	19	20	21	22	23	24
23	0.7	Культуры лесные																					
		7Б3С	1	29	Б	67	29	24	7	3	1	Дслш	0.6	22	14.7	10.3							
					С			28				С2				4.4							
		подлесок: СВД, Р Средний																					
		Класс пожарной опасности 4																					
		Культуры: год создания л/к 1951, состояние Хорошие																					
		Краснокнижные растения: Страусник обыкновенный, Ландыш майский																					
		Рекреационная х-ка: тип ландшафта П/открыт рав. разм., эстетическая оценка 2, рекреационная оценка Средняя, Устойчивые, проходимость Средняя, просматриваемость Средняя, регулирование рекреации не требуется																					
24	1.1	Культуры лесные																					
		9С1Б+ЛП	1	29	С	67	29	28	4	2	1А	Сслм	0.7	36	38.4	34.6							
					Б			24				В2				3.8							
					ЛП	40																	
		подлесок: СВД, Р Средний																					
		Класс пожарной опасности 3																					
		Культуры: год создания л/к 1951, состояние Хорошие																					
		Краснокнижные растения: Страусник обыкновенный																					
		Рекреационная х-ка: тип ландшафта Закрыт. гориз. сомкн, эстетическая оценка 1, рекреационная оценка Высокая, Повышенной устойчивости, проходимость Средняя, просматриваемость Средняя, регулирование рекреации не требуется																					
25	1.3	10Б+С	1	26	Б	70	26	32	7	3	1	Дслш	0.5	16	20.7	20.7							
					С							С2											
		подлесок: СВД Густой																					
		Класс пожарной опасности 4																					
		Рекреационная х-ка: тип ландшафта П/открыт рав. разм., эстетическая оценка 2, рекреационная оценка Средняя, Устойчивые, проходимость Плохая, просматриваемость Плохая, треб. незначит. регулир. рекреации																					

Яузский лесопарк — Функциональная зона: Рекреационная зона — Квартал 50-1

N выдела	Площадь, га	Состав. Покров, почва, рельеф, особ. выд.	Подр.	Подл.	Ярус	Сомкнутость	Элемент леса	Возраст	Высота	Диаметр	Бонитет	Тип леса	Полнота	Запас сырораст. леса, дес.кбм/га	Кл. ТЛУ	Запас на выделе, дес.кбм: общий	по породам	Характеристика насаждения: сомкнутость	состояние	устойчивость	Нич. дин. стар.	Нич. дер.	Захламленность: общий	Лик. вида	Хозяйственные мероприятия
1	2	3	4	5	6	7	8	9	10	11	12	13	14	15	16	17	18	19	20	21	22	23	24		
26	0.6	Культуры лесные																							
		10Л+Д,Б,КЛО	1	26	Л	67	26	24	4	2	1	Дслш	0.5	22	12.3	12.3									
					Д							С2													
					Б																				
					КЛО	40																			
		подлесок: Р, КРЛ Редкий																							
		Класс пожарной опасности 3																							
		Культуры: год создания л/к 1951, состояние Удовлетворительные																							
		Рекреационная х-ка: тип ландшафта П/открыт рав. разм., эстетическая оценка 2, рекреационная оценка Высокая, Повышенной устойчивости, проходимость Хорошая, просматриваемость Хорошая, треб. незначит. регулир. рекреации																							
		Особенности: Полнота неравномерная, Диаметр варьирует																							
27	0.1	10КЛО+В	1	14	КЛО	40	14	12	4	2	3	Дслш	0.5	8	0.5	0.5									
					В							С2													
		Единичные деревья																							
		10Б		29	Б	70	29	28						5									0.3		
		Класс пожарной опасности 3																							
		Культуры: год создания л/к 1951, состояние Удовлетворительные																							
		Рекреационная х-ка: тип ландшафта П/открыт рав. разм., эстетическая оценка 2, рекреационная оценка Средняя, Устойчивые, проходимость Хорошая, просматриваемость Хорошая, треб. значит. регулир. рекреации																							
28	0.1	Культуры лесные																							
		10Д+Б	1	22	Д	67	22	24	4	2	1	Дслш	0.4	12	0.8	0.8									
					Б							С2													
		подлесок: КЛЯ Редкий																							
		Класс пожарной опасности 3																							
		Культуры: год создания л/к 1951, состояние Удовлетворительные																							
		Рекреационная х-ка: тип ландшафта П/открыт рав. разм., эстетическая оценка 1, рекреационная оценка Средняя, Устойчивые, проходимость Хорошая, просматриваемость Хорошая, регулирование рекреации не требуется																							

Яузский лесопарк — Функциональная зона: Рекреационная зона — Квартал 50-1

N выдела	Площадь, га	Состав. Покров, рельеф, Хар.лесн. культур, Кадастров.оценка	Ярус	Возраст	Элемент леса	Высота	Диаметр	Полнота	Бонитет	Тип леса	Полнота ТЛУ	Запас сырораст. Сумм. на 1 га, сечь.	Кл. Запас на выделе, дес.кбм: общий на выдел	Кл. Запас на выделе, дес.кбм: по породам	Кл. Запас на выделе, дес.кбм: по ярусам	Захламленность: общий	Захламленность: по видам	Хозяйственные мероприятия
1	2	3	4	5	6	7	8	9	10	11	12	13	14	15	16	17	18	19
29	0.1	5ЛП4КЛО1ЯЗ	1	12	ЛП	25	12	12	3	2	2	Дслш	0.4	6	0.9	0.4		
					КЛО							С2				0.4	0.07	
																0.1		
		Погибшее насаждение																
		10ЯЗ		15		47	15	20							0.1	0.1	0.5	
		подлесок: Р Средний																
		Класс пожарной опасности 4																
		Рекреационная х-ка: тип ландшафта П/открыт рав. разм., эстетическая оценка 2, рекреационная оценка Средняя, Устойчивые, проходимость Средняя, просматриваемость Средняя, регулирование рекреации не требуется																
30	0.3	Культуры лесные																
		9Б1С+Д	1	28	Б	67	28	32	7	3	1	Сслм	0.6	22	6	5.4		
					С			36				В2				0.6		
					Д													
		подлесок: Р, ЛЩ, КРЛ Редкий																
		Класс пожарной опасности 4																
		Культуры: год создания л/к 1951, состояние Удовлетворительные																
		Рекреационная х-ка: тип ландшафта П/открыт рав. разм., эстетическая оценка 2, рекреационная оценка Средняя, Устойчивые, проходимость Средняя, просматриваемость Средняя, регулирование рекреации не требуется																
		Особенности: Состав неоднородный, Полнота неравномерная																
31	0.7	Культуры лесные																
		5С5Б	1	28	С	67	28	28	4	2	1А	Сслм	0.7	34	22.7	11.4		
					Б		28	36				В2				11.3		
		подлесок: Р, КРЛ Редкий																
		Класс пожарной опасности 3																
		Культуры: год создания л/к 1951, состояние Удовлетворительные																
		Рекреационная х-ка: тип ландшафта П/открыт рав. разм., эстетическая оценка 2, рекреационная оценка Средняя, Устойчивые, проходимость Средняя, просматриваемость Средняя, треб. незначит. регулир. рекреации																

Яузский лесопарк | Функциональная зона: Рекреационная зона | Квартал 50-1

N выдела	Площадь, га	Состав. Покров, почва, рельеф, особ. выд. Исхожд. Кат. земель: Хар. лесн. культур: Кадастров. оценка	Ярус	Элемент леса	Возраст, лет	Высота, м	Диаметр, см	Кл. бон.	Гр. пол.	Тип леса	Полнота	Запас сырораст. леса, дес.кбм: Сумм. на 1 га	Кл. Запас на выделе, дес.кбм: общий на выдел	по сост	рн:хо- ствующ	ди- намик	Захламленность: общий	по видам	Хозяйственные мероприятия
1	2	3	4	5	6	7	8	9	10	11	12	13	14	15	16	17	18	19	20	21	22	23	24
32	0.4	Культуры лесные 8Б2С+Д,ЛП	1	26	Б С Д ЛП	67 110 30	26 	28 24 	7	3	1	Дслш С2	0.6	20	7.9	6.3 1.6							
		подлесок: Р Редкий Класс пожарной опасности 4 Рекреационная х-ка: тип ландшафта П/открыт рав. разм., эстетическая оценка 2, рекреационная оценка Средняя, Устойчивые, проходимость Средняя, просматриваемость Средняя, регулирование рекреации не требуется Особенности: Состав неоднородный																					
33	0.5	Культуры лесные 7С3Б	1	27	С Б	67 	28 26	24 20	4	2	1	Дслш С2	0.6	28	14.4	10.1 4.3							
		подлесок: СВД, Р Густой Класс пожарной опасности 3 Культуры: год создания л/к 1951, состояние Хорошие Краснокнижные растения: Страусник обыкновенный Рекреационная х-ка: тип ландшафта П/открыт рав. разм., эстетическая оценка 2, рекреационная оценка Средняя, Устойчивые, проходимость Плохая, просматриваемость Плохая, регулирование рекреации не требуется																					
34	0.4	Вырубка Единичные деревья 6Л2Я2Б	20		Д Л ЯЗ Б	 67 20 60	 24 6 24	 28 8 28			1	Сслм В2		2		0.5 0.2 0.2							Лес.культуры
		подрост: 10Я (20) 4 м, 0.5 тыс.шт/га, неблагонадежный подлесок: СВД Густой Класс пожарной опасности 3 Краснокнижные растения: Страусник обыкновенный Рекреационная х-ка: тип ландшафта Открытый с дерев., эстетическая оценка 3, рекреационная оценка Низкая, Средней устойчивости, проходимость Плохая, просматриваемость Плохая, регулирование рекреации не требуется																					

Яузский лесопарк — Функциональная зона: Рекреационная зона — Квартал 50-1

N выдела	Площадь, га	Состав. Покров, рельеф, исходн. Хар. лесн. культур. Кадастров. оценка	Подр.	Подл.	Я: Р: У: С:	Вы- сота	Элемент ступ.	Возр.	Вы- сота	Ди- ам	Кл. бон.	Гр. тех.	Бо- ни- тет	Тип леса ТЛУ	Полн. Сомкн.	Запас сырораст. Сумм: на 1 га: общий	Кл. Запас на выделе, дес.кбм: по лесу	Кл. Запас на выделе, дес.кбм: то:	Кл. Запас на выделе, дес.кбм: ва- ри- ант	Кл. Запас на выделе, дес.кбм: су- ход	Кл. Запас на выделе, дес.кбм: ре- ген	Кл. Запас на выделе, дес.кбм: еди- нич	Захламлен.: общий	Захламлен.: лик- вид	Хозяйственные мероприятия
1	2	3	4	5	6	7	8	9	10	11	12	13	14	15	16	17	18	19	20	21	22	23	24		
35	0.2	Культуры лесные 10Б	1	29	Б	67	29	28	7	3	1	Дслш С2	0.5	18	3.5	3.5									
		подлесок: Р, КРЛ Редкий Класс пожарной опасности 4 Культуры: год создания л/к 1951, состояние Хорошие Рекреационная х-ка: тип ландшафта П/открыт рав. разм., эстетическая оценка 2, рекреационная оценка Средняя, Устойчивые, проходимость Хорошая, просматриваемость Хорошая, треб. незначит. регулир. рекреации Особенности: Полнота неравномерная																							
36	0.1	Культуры лесные 10С+ЛП,КЛ	1	26	С ЛП КЛ	67	26	28	4	2	1	Дслш С2	0.5	22	1.9	1.9									
		подлесок: Р, БЗН Редкий Класс пожарной опасности 3 Культуры: год создания л/к 1951, состояние Удовлетворительные Рекреационная х-ка: тип ландшафта П/открыт рав. разм., эстетическая оценка 1, рекреационная оценка Высокая, Повышенной устойчивости, проходимость Средняя, просматриваемость Средняя, треб. незначит. регулир. рекреации																							
37	0.4	Культуры лесные 10Б	1	28	Б	67	28	32	7	3	1	Дслш С2	0.5	18	6.9	6.9									
		подлесок: ЛЩ Средний Класс пожарной опасности 4 Культуры: год создания л/к 1951, состояние Удовлетворительные Рекреационная х-ка: тип ландшафта Закрыт. гориз. сомкн, эстетическая оценка 1, рекреационная оценка Средняя, Устойчивые, проходимость Средняя, просматриваемость Средняя, треб. незначит. регулир. рекреации																							

Яузский лесопарк — Функциональная зона: Рекреационная зона — Квартал 50-1

N выдела	Площадь, га	Состав. Покров, почва, рельеф, особ. выд. Исхожд. Кат. земель: Хар. лесн. культур: Кадастров. оценка	Ярус	Элемент	Возраст	Высота	Диаметр	Кл. сомкн.	Гр. устойч.	Бонитет	Тип леса, ТЛУ	Полнота	Запас сырораст. Сумм: на 1 га: общий	Запас на выделе, дес.кбм: по породам	Кл. товарности	Запас на выделе, дес.кбм: Хозяйственные мероприятия: Захламленность: общий	Захламленность: Единичных	Захламленность: Хозяйственные мероприятия: Характер захламленности	Хозяйственные мероприятия: Вид
1	2	3	4	5	6	7	8	9	10	11	12	13	14	15	16	17	18	19	20	21	22	23	24
38	0.1	Культуры лесные																					
		10С+Д	1	28	С	66	28	28	4	2	1	Дслш	0.7	34	2.9	2.9							
					Д							С2											
		подлесок: Р, КЛЯ Редкий																					
		Класс пожарной опасности 3																					
		Культуры: год создания л/к 1952, состояние Удовлетворительные																					
		Рекреационная х-ка: тип ландшафта П/открыт рав. разм., эстетическая оценка 2, рекреационная оценка Средняя, Повышенной устойчивости, проходимость Средняя, просматриваемость Средняя, треб. незначит. регулир. рекреации																					
		Особенности: Полнота неравномерная																					
39	0.2	Культуры лесные																					
		10С	1	26	С	67	26	28	4	2	1	Дслш	0.7	30	4.6	4.6							
												С2											
		подлесок: ЛЩ, Р, КРЛ Редкий																					
		Класс пожарной опасности 3																					
		Культуры: год создания л/к 1951, состояние Удовлетворительные																					
		Рекреационная х-ка: тип ландшафта Закрыт. гориз. сомкн, эстетическая оценка 1, рекреационная оценка Высокая, Повышенной устойчивости, проходимость Средняя, просматриваемость Средняя, регулирование рекреации не требуется																					
40	0.2	Насажд.с пород.иск.пр.																					
		4Л4ЛП2ЛП+Б	1	27	Л	67	27	28	4	2	1	Дслш	0.6	28	5.7	2.3							
					ЛП	50						С2				2.3							
					ЛП											1.1							
					Б	67																	
		Класс пожарной опасности 3																					
		Культуры: год создания л/к 1951, состояние Удовлетворительные																					
		Рекреационная х-ка: тип ландшафта П/открыт рав. разм., эстетическая оценка 2, рекреационная оценка Средняя, Устойчивые, проходимость Хорошая, просматриваемость Хорошая, треб. незначит. регулир. рекреации																					

```
: N :Пло- :Состав.Подр.Подл.:Я:Вы- :Эле-:Воз:Вы-:Ди:Кл.Гр.Бо: Тип  :Полн:Запас сырораст. :Кл. Запас на выделе, дес.кбм:                 :
:вы-:щадь,:Покров,почва, ре-:Р:со- :мент:   :   :ам:во:во:ни:      :ота : леса, дес.кбм  :то:-------------------------:                 :
:де-:     :льеф,особ.выд.Про:У:та  :    :ра :со-:ет:зр:зр:те: леса :----:----------------:ва:су- :ре- :еди-:захламлен.:Хозяйственные    :
:ла : га  :исхожд.Кат.земель:С:Яр  :ле- :   :   :р :ас:ас:т :      :Сумм: на :общий:по   :рн:хо- :    :нич-:----------:                 :
:   :     :Хар.лесн. культур: :ус  :са  :ст :та :  :та:та:  :      :а пл: 1  :на   :соста:ос:стоя:дин :ных :общий:лик-:мероприятия      :
:   :     :Кадастров.оценка : :а   :    :   :   :  :  :  :  : ТЛУ  :сеч.: га :выдел:вляющ:ти:стар.    :дер.:     :вида:                 :
: 1 :  2  :         3       :4: 5  :  6 : 7 : 8 : 9:10:11:12:  13  : 14 : 15 :  16 : 17  :18: 19 : 20 : 21 : 22  : 23 :     24          :
```

41 0.1 Культуры лесные

```
4С3Б3ЛП          1  26   С    67  27  36 4  2  1  Дслш   0.7  30   3.8   1.6
                         Б            28          С2                      1.1
                         ЛП   25  24  20                                  1.1
```

подлесок: КРЛ Редкий
Класс пожарной опасности 3
Культуры: год создания л/к 1973, состояние Удовлетворительные
Рекреационная х-ка: тип ландшафта Закрыт. гориз. сомкн, эстетическая оценка 1, рекреационная оценка Высокая, Повышенной устойчивости, проходимость Хорошая, просматриваемость Хорошая, регулирование рекреации не требуется

42 0.2 Поляна для отдыха

```
Единичные деревья                                   -
10Д                  25   Д    140 25  60                      0.5                          0.1
```

подлесок: СВД, Р Средний
Класс пожарной опасности 2
Рекреационная х-ка: тип ландшафта Открытый с дерев., эстетическая оценка 1, рекреационная оценка Высокая, Повышенной устойчивости, проходимость Хорошая, просматриваемость Хорошая

43 0.1 Культуры лесные

```
10КЛО+Б          1  24   КЛО  67  24  20 7  3  2  Дслш   0.6  21   2.8   2.8
                         Б                       С2
```

подлесок: Р Редкий
Класс пожарной опасности 3
Культуры: год создания л/к 1951, состояние Удовлетворительные
Рекреационная х-ка: тип ландшафта П/открыт рав. разм., эстетическая оценка 2, рекреационная оценка Средняя, Устойчивые, проходимость Хорошая, просматриваемость Хорошая, треб. незначит. регулир. рекреации

Яузский лесопарк — Функциональная зона: Рекреационная зона — Квартал 50-1

N выд.	Площадь, га	Состав. Покров, почва, рельеф, особ. выд. Исхожд. Кат. земель: Хар. лесн. культур: Кадастров. оценка	Ярус	Элемент леса	Возр.	Высота	Диам.	Кл. бон.	Гр. поч.	Тип леса	Полнота	Запас сырораст. на 1 га, дес.кбм	Кл. то	Запас на выделе, дес.кбм: Сумм: общий	Запас на выделе, дес.кбм: по сост.	Захламленность: общий	Захламленность: лик.	Хозяйственные мероприятия
1	2	3	4	5	6	7	8	9	10	11	12	13	14	15	16	17	18	19
44	0.2	Прогалина Единичные деревья 6КЛО2В2Д	Д							1	Дслш С2	2						Лес.культуры
			18	КЛО В Д	30 50	18 18	16 24								0.1 0.1 0.1			
		подлесок: ЛЩ, КРЛ Редкий Класс пожарной опасности 3 Рекреационная х-ка: тип ландшафта Открытый с дерев., эстетическая оценка 2, рекреационная оценка Средняя, Устойчивые, проходимость Хорошая, просматриваемость Хорошая, треб. незначит. регулир. рекреации																
45	0.1	Культуры лесные																
		10С+Б	1	29	С Б	67	29	24	4	2	1	Дслш С2	0.5	26	3.1	3.1	0.06	
		подлесок: Р, КРЛ Редкий Класс пожарной опасности 3 Культуры: год создания л/к 1951, состояние Удовлетворительные Рекреационная х-ка: тип ландшафта П/открыт рав. разм., эстетическая оценка 1, рекреационная оценка Высокая, Повышенной устойчивости, проходимость Средняя, просматриваемость Средняя, регулирование рекреации не требуется																
46	0.1	Культуры лесные																
		10С+ЛП,КЛО	1	26	С ЛП КЛО	67	26	28	4	2	1	Дслш С2	0.6	26	2.7	2.7		
		подлесок: Р Редкий Класс пожарной опасности 3 Культуры: год создания л/к 1951, состояние Удовлетворительные Рекреационная х-ка: тип ландшафта П/открыт рав. разм., эстетическая оценка 1, рекреационная оценка Высокая, Повышенной устойчивости, проходимость Хорошая, просматриваемость Хорошая, треб. незначит. регулир. рекреации																

Яузский лесопарк | Функциональная зона: Рекреационная зона | Квартал 50-1

N выдела	Площадь, га	Состав. Покров, почва, рельеф, особ. выд. исхожд. Кат. земель: Хар. лесн. культур: Кадастров. оценка	Ярус	Элемент леса	Возраст, лет	Высота, м	Диаметр, см	Кл. бонитета	Гр. типа леса	Бонитет	Тип леса ТЛУ	Полнота	Запас сырораст. леса, дес. кбм: Сумм. на 1 га	Кл. Запас на выделе, дес. кбм: общий	по породам	Запас на выделе, дес. кбм: захламленность	Хозяйственные мероприятия: общий	по видам
1	2	3	4	5	6	7	8	9	10	11	12	13	14	15	16	17	18	19	20	21	22	23	24
47	0.8	Культуры лесные																					
		10Л		1	27	Л	67	27	24	4	2	1	Дслш С2	0.6	28	23.8	23.8						
		подлесок: Р Редкий																					
		Класс пожарной опасности 3																					
		Культуры: год создания л/к 1951, состояние Удовлетворительные																					
		Рекреационная х-ка: тип ландшафта П/открыт рав. разм., эстетическая оценка 1, рекреационная оценка Высокая, Повышенной устойчивости, проходимость Хорошая, просматриваемость Хорошая, треб. незначит. регулир. рекреации																					
48	0.2	Прогалина				Д																	Уборка неликв.др
		Единичные деревья										1	-				0.12						Лес.культуры
		5Б5КЛО		26		Б	70	29	36				С2	0.5									
						КЛО	50	23	24								0.1						
		подлесок: РР Густой																					
		Класс пожарной опасности 3																					
		Рекреационная х-ка: тип ландшафта Открытый с дерев., эстетическая оценка 3, рекреационная оценка Низкая, Средней устойчивости, проходимость Хорошая, просматриваемость Хорошая, треб. значит. регулир. рекреации																					
49	0.1	Культуры лесные																					
		6Б2ЛП2КЛ+Д		1	22	Б	67	24	36	7	3	2	Дслш С2	0.4	11	1.2	0.8						
						ЛП	40	18	16								0.2						
						КЛ											0.2						
						Д																	
		подлесок: БРК, ЛЩ Редкий																					
		Класс пожарной опасности 4																					
		Культуры: год создания л/к 1951, состояние Удовлетворительные																					
		Рекреационная х-ка: тип ландшафта П/открыт рав. разм., эстетическая оценка 2, рекреационная оценка Средняя, Устойчивые, проходимость Хорошая, просматриваемость Хорошая, треб. незначит. регулир. рекреации																					

Яузский лесопарк | Функциональная зона: Рекреационная зона | Квартал 50-1

N выдела	Площадь, га	Состав. Покров, рельеф, Кадастров. оценка	Подр. Подл. Ярус	Высота, м	Элемент леса	Возраст, лет	Высота, м	Диаметр, см	Кл. возобн.	Гр. возобн.	Бонитет	Тип леса, ТЛУ	Полнота	Запас сырораст. леса, дес.кбм: Сумм. на 1 га пл. сеч.:	Кл. Запас на выделе, дес.кбм: общий	по ярусам	состояние	Запас на выделе, дес.кбм: захламленность	Запас на выделе, дес.кбм: Хозяйственные мероприятия	
1	2	3	4	5	6	7	8	9	10	11	12	13	14	15	16	17	18	19	20	21	22	23	24
50	0.1	Культуры лесные																					
		7Л1Б1Я1ЛП	1	24	Л	67	26	24	4	2	1	Дслш	0.4	15	0.9	0.6							
					Б			28				С2				0.1							
							14	20								0.1							
					ЛП	40										0.1							
		подлесок: КРЛ, КЛЯ Средний																					
		Класс пожарной опасности 3																					
		Культуры: год создания л/к 1951, состояние Удовлетворительные																					
		Земли линейного протяжения: ширина 1 м, протяженность 2 км																					
		Рекреационная х-ка: тип ландшафта П/открыт рав. разм., эстетическая оценка 2, рекреационная оценка Средняя, Устойчивые, проходимость Средняя, просматриваемость Хорошая, треб. незначит. регулир. рекреации																					
51	1.7	10Б	1	27	Б	70	27	28	7	3	1	Дслш	0.7	24	40.4	40.4							
												С2											
		4Л4КЛО2Д	2	14	Л	30	14	12					0.3	6	10.1	4							
					КЛО											4.1							
					Д											2							
		подлесок: КРЛ Редкий																					
		Класс пожарной опасности 4																					
		Краснокнижные растения: Ландыш майский																					
		Рекреационная х-ка: тип ландшафта Закрыт. гориз. сомкн, эстетическая оценка 2, рекреационная оценка Средняя, Устойчивые, проходимость Хорошая, просматриваемость Хорошая, треб. незначит. регулир. рекреации																					
52	0.9	Культуры лесные																					Уборка неликв.др
		9С1Б	1	27	С	65	27	28	4	2	1	Дслш	0.5	23	19.7	17.7					0.9		
					Б							С2				2							
		подлесок: КРЛ Густой																					
		Класс пожарной опасности 3																					
		Культуры: год создания л/к 1953, состояние Удовлетворительные																					
		Рекреационная х-ка: тип ландшафта П/открыт груп. разм., эстетическая оценка 2, рекреационная оценка Средняя, Устойчивые, проходимость Плохая, просматриваемость Плохая, треб. незначит. регулир. рекреации																					
		Особенности: Полнота неравномерная																					

Яузский лесопарк | Функциональная зона: Рекреационная зона | Квартал 50-1

N выдела	Площадь, га	Состав. Покров, рельеф, исхожд. Хар. лесн. культур	Подр. Подл. почва, особ. выд. Кат. земель	Я: Р: У: С:	Вы-сота	Элемент леса	Возр.	Вы-сота	Диам.	Кл. бон.	Гр. поч.	Бон.	Тип леса	Полнота	Запас сырораст. Сумм: на 1 га пл:	Кл. Запас на выделе, дес.кбм: общий	по составу	Хозяйственные мероприятия: по сохран. ценз. деревьям	Захламленность: единичных	Захламленность: общий	Лик-видация	Примечание
1	2	3	4	5	6	7	8	9	10	11	12	13	14	15	16	17	18	19	20	21	22	23	24
53	0.7	Насажд.с л/к под пол.																					
		10Б		1	24	Б	65	24	32	7	3	2	Дслш С2	0.6	19	13.6	13.6					
		9Я3Д		2	11	Д	67	10 18	14 24					0.3									
		подлесок: АЖ, СВД Густой																					
		Класс пожарной опасности 4																					
		Культуры: год создания л/к 1951, состояние Удовлетворительные																					
		Рекреационная х-ка: тип ландшафта Закрыт. вертик.сомкн, эстетическая оценка 2, рекреационная оценка Средняя, Устойчивые, проходимость Плохая, просматриваемость Плохая, регулирование рекреации не требуется																					
54	0.2	3Д3Д4Б+КЛЯ,С		1	21	Д Д Б КЛЯ С	67 90	20 22	24 36	4	2	2	Дслш С2	0.4	12	2	0.6 0.6 0.8		0.08		Лес.культуры		
		подлесок: Р, СВД Средний																					
		Класс пожарной опасности 3																					
		Рекреационная х-ка: тип ландшафта П/открыт рав. разм., эстетическая оценка 2, рекреационная оценка Средняя, Устойчивые, проходимость Хорошая, просматриваемость Хорошая, регулирование рекреации не требуется																					
56	0.1	Канава мелиоратив.											-										
		Класс пожарной опасности 5																					
		Земли линейного протяжения: ширина 2.0 м, протяженность 0.37 км																					
57	0.2	Просеки квартальные											-										
		Класс пожарной опасности 5																					
		Земли линейного протяжения: ширина 4.0 м, протяженность 0.53 км																					

Яузский лесопарк | Функциональная зона: Рекреационная зона | Квартал 50-1

N выдела	Площадь, га	Состав. Покров, исхожд. Хар. Кадастров.	Подр. Подл. почва, особ. выд. культур: оценка	Я: Рельеф, Кат. лесн.	Выс. Пров. земель:	Элемент леса	Возр.	Выс.	Диам.	Кл.	Гр.	Бон.	Тип леса	Полн.	Запас сырораст. Сумм: на 1 га	Кл. Запас на выделе, дес.кбм: общий	по составляющ.	Ср.	Ср.	Ср.	Ср.	Единич. выдел	Захламлен.: общий	лик.	Хозяйственные мероприятия вида
1	2	3	4	5	6	7	8	9	10	11	12	13	14	15	16	17	18	19	20	21	22	23	24		
58	0.1	Границы окружные																							
														-											
		Класс пожарной опасности 5 Земли линейного протяжения: ширина 1.0 м, протяженность 1.15 км																							
59	0.3	Дорога автом.грунтовая																							
														-											
		Класс пожарной опасности 5 Земли линейного протяжения: ширина 3.0 м, протяженность 1.16 км																							
		Итого по категории																							
	31.2														679						5		10		
		По составляющим породам																							
															С	125									
															П	1									
															Л	67									
															10040										
															Д	17									
															В										
															КЛ										
															КЛО	16									
															КЛЯ										
															В										
															Б	428									
															ОС										
															ЛП	25									

N выдела	Площадь, га	Состав. Покров, Рельеф, Характ. лесн. культур, Кадастров. оценка	Подр. почва, особ. выд. исхожд.	Подл. Прод. Сост.	Я: Воз.	Вы- сот	Элемент леса	Воз.	Вы- сот	Ди- ам	Кл. бон.	Гр. тех.	Бо- ни-	Тип леса ТЛУ	Полнота	Запас сырораст. Сумм: на 1 га выдел:	Кл. Запас на выделе, дес.кбм: общий	по составляющим породам	Хозяйственные мероприятия: рн:	хо-	Запас захламлен.	еди- нич- дер.	Хозяйственные мероприятия: лик-	Хозяйственные мероприятия: вида
1	2	3	4	5	6	7	8	9	10	11	12	13	14	15	16	17	18	19	20	21	22	23	24	
55	0.1	Линия электропередач												-										
		подлесок: СВД, КРЛ Средний Класс пожарной опасности 5 Земли линейного протяжения: ширина 50 м																						
		Итого по категории																						
	0.1																							
		По составляющим породам																						
		Итого по кварталу																						
	31.3															679					5		10	
		По составляющим породам																						
																	С	125						
																	П	1						
																	Л	67						
																	10040							
																	Д	17						
																	В							
																	КЛ							
																	КЛО	16						
																	КЛЯ							
																	В							
																	Б	428						
																	ОС							
																	ЛП	25						

Отметка об изменениях после лесоустройства

N выдела	Площадь выдела	Наименование выполненного мероприятия, иного воздействия; изменение качества земли; хозяйства	Год проведения (возобновления)	Объемные показатели мероприятия, га, м3	Подпись лица произведшего запись	N выдела	Площадь выдела	Наименование выполненного мероприятия, иного воздействия; изменение качества земли; хозяйства	Год проведения (возобновления)	Объемные показатели мероприятия, га, м3	Подпись лица произведшего запись

Яузский лесопарк — Функциональная зона: Рекреационная зона — Квартал 50-2

N выдела	Площадь, га	Состав. Покров, рельеф, исходжд. Хар. лесн. культур. Кадастров. оценка	Подр.	Подл.	Ярус	Возраст	Элемент	Высота	Диаметр	Кл.	Гр.	Бон.	Тип леса, ТЛУ	Полнота	Запас сырораст. леса, дес.кбм: Сумм. на 1 га пл. сеч.:	Кл. Запас на выделе, дес.кбм: общий на выдел	по сост	рн.	хо- вяющ	дин. стоя	Захламленность: общий	лик- нич- дер.	Хозяйственные мероприятия: вида
1	1.6	10Б+ОС	1	22	Б	45	Б	22	20	5	2	1	Счрм ВЗ	0.5	14	22.2	22.2						
					ОС		ОС																
		6ЛП4Д+КЛО	2	15	ЛП	40	ЛП	16	14					0.3	3	4.8	2.9						
					Д		Д	14	12								1.9						
					КЛО		КЛО																
		подлесок: СВД Средний																					
		Класс пожарной опасности 4																					
		Рекреационная х-ка: тип ландшафта Закрыт. вертик.сомкн, эстетическая оценка 2, рекреационная оценка Средняя, Повышенной устойчивости, проходимость Средняя, просматриваемость Средняя, треб. незначит. регулир. рекреации																					
2	1.6	10Б	1	24	Б	65	Б	24	28	7	3	2	Дслш С2	0.4	12	19.7	19.7						
		6Д2ЛП2КЛО	2	15	Д	40	Д	14	12					0.3	5	8.2	5						
					ЛП		ЛП	16	14								1.6						
					КЛО		КЛО										1.6						
		подлесок: СВД, КРЛ, ЛЩ Средний																					
		Класс пожарной опасности 4																					
		Краснокнижные растения: Медуница неясная																					
		Рекреационная х-ка: тип ландшафта П/открыт рав. разм., эстетическая оценка 2, рекреационная оценка Средняя, Устойчивые, проходимость Средняя, просматриваемость Средняя, треб. незначит. регулир. рекреации																					
3	2.7	10Б+Д,ЛП	1	26	Б	64	Б	26	32	7	3	1	Дслш С2	0.6	20	54.1	54.1						
					Д		Д	20	20														
					ЛП		ЛП	20	24														
		8ЛП2Д	2	14	ЛП	35	ЛП	14	12					0.3	6	16.2	13						
					Д		Д										3.2						
		подлесок: КРЛ, ЛЩ Средний																					
		Класс пожарной опасности 4																					
		Краснокнижные растения: Медуница неясная																					
		Рекреационная х-ка: тип ландшафта Закрыт. вертик.сомкн, эстетическая оценка 2, рекреационная оценка Средняя, Устойчивые, проходимость Средняя, просматриваемость Средняя, треб. незначит. регулир. рекреации																					

Яузский лесопарк | Функциональная зона: Рекреационная зона | Квартал 50-2

N выдела	Площадь, га	Состав. Покров, почва, рельеф, особ. выд. Исхожд. Кат. земель: Хар. лесн. культур: Кадастров. оценка	Ярус	Элемент леса	Возраст, лет	Высота, м	Диаметр, см	Кл. бонитета	Гр. возобн.	Тип леса	Полнота	Запас сырораст. леса, дес.кбм: Сумм. на 1 га	Кл. Запас на выделе, дес.кбм: общий	по составляющ.	Хозяйственные мероприятия: сосредоточ.	стояние	динамич.	Захламленность: общий	ликвидных	Хозяйственные мероприятия: вид
1	2	3	4	5	6	7	8	9	10	11	12	13	14	15	16	17	18	19	20	21	22	23	24
4	2.9	Культуры с л/к под пол.																					
		10Б+Д,ЛП	1	26	Б	64	26	32	7	3	1	Дслш	0.5	16	46.9	46.9							
					Д							С2											
					ЛП																		
		5Д4ЛП1КЛО	2	15	Д	40	14	12					0.3	5	14.7	7.3							
					ЛП		16	14								5.9							
					КЛО											1.5							
		Класс пожарной опасности 4																					
		Культуры: год создания л/к 1957, состояние Удовлетворительные																					
		Культуры: год создания л/к 1954, состояние Удовлетворительные																					
		Краснокнижные растения: Медуница неясная																					
		Рекреационная х-ка: тип ландшафта Закрыт. вертик.сомкн, эстетическая оценка 2, рекреационная оценка Средняя, Устойчивые, проходимость Средняя, просматриваемость Средняя, треб. незначит. регулир. рекреации																					
5	0.1	Поляна																					
		-																					
		Класс пожарной опасности 2																					
		Краснокнижные растения: Медуница неясная																					
		Рекреационная х-ка: тип ландшафта Открытый без дер., эстетическая оценка 3, рекреационная оценка Средняя, Устойчивые, проходимость Средняя, просматриваемость Хорошая, треб. незначит. регулир. рекреации																					
6	1.1	6ЛП2Д2Б	1	28	ЛП	105	28	32	11	4	2	Дслш	0.6	34	36.7	22.1						0.5	
					Д	140	26	52				С2				7.3							
					Б	65	28	32								7.3							
		подлесок: ЛЩ, СВД, Р Густой																					
		Класс пожарной опасности 4																					
		Краснокнижные растения: Медуница неясная																					
		Рекреационная х-ка: тип ландшафта П/открыт рав. разм., эстетическая оценка 2, рекреационная оценка Средняя, Устойчивые, проходимость Хорошая, просматриваемость Хорошая, треб. незначит. регулир. рекреации																					

Яузский лесопарк | Функциональная зона: Рекреационная зона | Квартал 50-2

N выдела	Площадь, га	Состав. Покров, рельеф, исходд. Хар. лесн. культур. Кадастров. оценка	Возраст	Полнота	Элемент леса	Высота	Диаметр	Класс бонитета	Тип леса	Полнота	Запас сырораст. леса, дес.кбм	Кл. Запас на выделе, дес.кбм: Сумм. на 1 га	Общий по выдел	Порода	Состав	Возраст	Класс бонитета	Запас	Захламленность: общий	Захламленность: ликвидная	Хозяйственные мероприятия
1	2	3	4	5	6	7	8	9	10	11	12	13	14	15	16	17	18	19	20	21	22	23	24
7	0.9	Культуры лесные																					
		6С4Б	1	28	С	66	28	32	4	2	1	Дслш	0.6	29	25.5	15.3					0.9		
					Б							С2				10.2							
		5Д5ЛП+В	2	12	Д	30	12	12					0.3	4	3.5	1.8							
					ЛП											1.7							
					В																		
		подлесок: СВД, ЛЩ Средний																					
		Класс пожарной опасности 3																					
		Культуры: год создания л/к 1952, состояние Хорошие																					
		Рекреационная х-ка: тип ландшафта Закрыт. вертик.сомкн, эстетическая оценка 2, рекреационная оценка Средняя, Устойчивые, проходимость Средняя, просматриваемость Средняя, треб. незначит. регулир. рекреации																					
8	0.6	4С4ЛП2Б+Д,ЛП	1	30	С	100	29	36	5	3	1	Дслш	0.5	27	15.4	6.2					0.29		
					ЛП	130	30	60				С2				6.1							
					Б	75										3.1							
					Д	130																	
					ЛП	35																	
		подлесок: КРЛ, Р Редкий																					
		Класс пожарной опасности 3																					
		Краснокнижные растения: Медуница неясная																					
		Рекреационная х-ка: тип ландшафта П/открыт рав. разм., эстетическая оценка 1, рекреационная оценка Средняя, Устойчивые, проходимость Средняя, просматриваемость Средняя, треб. незначит. регулир. рекреации																					
9	0.5	Культуры лесные																					Уборка неликв.др
		10Б+Д,ЛП,С	1	29	Б	64	29	36	7	3	1	Дслш	0.6	22	11.9	11.9					0.5		
					Д	130						С2											
					ЛП																		
					С																		
		подлесок: КРЛ Средний																					
		Класс пожарной опасности 4																					
		Культуры: год создания л/к 1954, состояние Удовлетворительные																					
		Краснокнижные растения: Медуница неясная																					
		Рекреационная х-ка: тип ландшафта П/открыт рав. разм., эстетическая оценка 2, рекреационная оценка Средняя, Устойчивые, проходимость Средняя, просматриваемость Средняя, треб. незначит. регулир. рекреации																					

Яузский лесопарк Функциональная зона: Рекреационная зона Квартал 50-2

N выдела	Площадь, га	Состав.Подр.Подл.Покров,почва, рельеф,особ.выд.Происхожд.Кат.земель Хар.лесн. культур Кадастров.оценка	Я Р У С	Высота Яруса	Элемент леса	Возраст	Высота	Диаметр	Кл.возраста	Гр.возраста	Бонитет	Тип леса ТЛУ	Полнота Сумма пл. сеч.	Запас сырораст. леса, дес.кбм на 1 га	Запас сырораст. леса, дес.кбм общий на выдел	Запас сырораст. леса, дес.кбм по составляющ	Кл. Запас на выделе, дес.кбм: товарн:ос:ти	сухостоя:стар.	ре-дин	единичных дер.	захламлен. общий	захламлен. лик-вида	Хозяйственные мероприятия
1	2	3	4	5	6	7	8	9	10	11	12	13	14	15	16	17	18	19	20	21	22	23	24
10	0.5	4Л3С3Б+Е	1	28	Л	70	28	28	4	2	1	Дслш	0.4	20	9.3	3.7							
					С	90	29	40				С2				2.8							
					Б	70	28	32								2.8							
					Е	90	28	40															
		8ЛП1В1Л	2	12	ЛП	20	12	10					0.3	4	1.9	1.5							
					В											0.2							
					Л											0.2							

подлесок: КРЛ, ЛЩ Средний
Класс пожарной опасности 3
Рекреационная х-ка: тип ландшафта Закрыт. вертик.сомкн, эстетическая оценка 2, рекреационная оценка Средняя, Устойчивые, проходимость Средняя, просматриваемость Средняя, треб. незначит. регулир. рекреации

11	0.5	10Б	1	26	Б	65	26	28	7	3	1	Дслш С2	0.6	20	10.6	10.6

Класс пожарной опасности 4
Рекреационная х-ка: тип ландшафта П/открыт рав. разм., эстетическая оценка 2, рекреационная оценка Средняя, Устойчивые, проходимость Средняя, просматриваемость Средняя, регулирование рекреации не требуется

12	0.0	Редина естественная			-											
		Единичные деревья									3	Дслш				
		10Б		10	Б	35	10	12				С2		0.5		

подлесок: СВД Густой
Класс пожарной опасности 3
Рекреационная х-ка: тип ландшафта Открытый с дерев., эстетическая оценка 3, рекреационная оценка Низкая, Средней устойчивости, проходимость Плохая, просматриваемость Плохая, регулирование рекреации не требуется
Особенности: Провед.мер-тий хоз.нецелесообразно, Площадь заболочена

Яузский лесопарк | Функциональная зона: Рекреационная зона | Квартал 50-2

N выдела	Площадь, га	Состав. Покров, рельеф, исходд. Хар. лесн. культур. Кадастров. оценка	Ярус	Элемент леса	Возраст, лет	Высота, м	Диаметр, см	Кл. бонитета	Гр. возобн.	Тип леса	Полнота	Запас сырораст. леса, дес.кбм: Сумм. на 1 га	Кл. Запас на выделе, дес.кбм: общий на выдел	по породам	Кл. товарности	Запасы на 1 га: ликвидная	Захламленность: общий	Хозяйственные мероприятия: лик-вида	дер.
1	2	3	4	5	6	7	8	9	10	11	12	13	14	15	16	17	18	19	20
13	0.4	Культуры лесные																	
		7Б2В1Д+С,ЛП	1	25	Б	66	26	32	7	3	1	Дслш	0.6	19	7.9	5.5			
					В		23	24				С2				1.6			
					Д		23	28								0.8			
					С														
					ЛП														
		подлесок: СВД Редкий																	
		Класс пожарной опасности 4																	
		Культуры: год создания л/к 1952, состояние Удовлетворительные																	
		Рекреационная х-ка: тип ландшафта П/открыт рав. разм., эстетическая оценка 2, рекреационная оценка Средняя, Устойчивые, проходимость Средняя, просматриваемость Средняя, регулирование рекреации не требуется																	
14	3.7	Культуры лесные																	
		10Б	1	26	Б	64	26	32	7	3	1	Дслш	0.7	23	84.3	84.3		1.8	
												С2							
		подлесок: ЛЩ, КРЛ Редкий																	
		Класс пожарной опасности 4																	
		Культуры: год создания л/к 1954, состояние Удовлетворительные																	
		Краснокнижные растения: Страусник обыкновенный																	
		Рекреационная х-ка: тип ландшафта Закрыт. гориз. сомкн, эстетическая оценка 2, рекреационная оценка Средняя, Устойчивые, проходимость Средняя, просматриваемость Средняя, регулирование рекреации не требуется																	
15	1.4	4ЛП2ЛП1Д1С2Б	1	27	ЛП	110	28	44	11	4	2	Дслш	0.6	33	46.7	18.7			
					ЛП	75	27	32				С2				9.3			
					Д	140	25	56								4.7			
					С	75	27	36								4.7			
					Б			32								9.3			
		подлесок: СВД, КРЛ, Р Средний																	
		Класс пожарной опасности 4																	
		Краснокнижные растения: Медуница неясная																	
		Рекреационная х-ка: тип ландшафта П/открыт рав. разм., эстетическая оценка 1, рекреационная оценка Высокая, Повышенной устойчивости, проходимость Средняя, просматриваемость Средняя, регулирование рекреации не требуется																	

Яузский лесопарк — Функциональная зона: Рекреационная зона — Квартал 50-2

N выдела	Площадь, га	Состав. Покров, рельеф, исходж. Хар. лесн. культур. Кадастров. оценка	Подр.	Подл.	Ярус	Высота, м	Элемент леса	Возраст, лет	Высота, м	Диаметр, см	Кл. сомкн.	Гр. устойч.	Бонитет	Тип леса	Полнота	Запас сырораст. леса, дес.кбм: Сумм. на 1 га	Запас сырораст. леса, дес.кбм: общий по выдел	Кл. Запас на выделе, дес.кбм: то: на 1 га: сосна	ос	сто	дин	Захламленность: общий	Захламленность: лик-	Хозяйственные мероприятия: вида
1	2	3	4	5	6	7	8	9	10	11	12	13	14	15	16	17	18	19	20	21	22	23	24	
16	0.9	5ЛП2Д1С2Б	1	28	ЛП	110	28	40	11	4	2	Дслш	0.5	28	25.5	12.7								
					Д	140	27	60				С2				5.1								
					С	140	28	44								2.6								
					Б	75	28	32								5.1								
		подлесок: КРЛ, ЛЩ Средний																						
		Класс пожарной опасности 4																						
		Рекреационная х-ка: тип ландшафта П/открыт рав. разм., эстетическая оценка 2, рекреационная оценка Высокая, Повышенной устойчивости, проходимость Хорошая, просматриваемость Хорошая, треб. незначит. регулир. рекреации																						
17	0.6	Насажд.с пород.иск.пр.																						
		4ЛП1Д3Б1Д1ЛП+В	1	26	ЛП	110	28	44	11	4	2	Дслш	0.6	31	18.3	7.4								
					Д	140	25	56				С2				1.8								
					Б	64	24	36								5.5								
					Д			24								1.8								
					ЛП			20								1.8								
					В																			
		подлесок: ЛЩ, КРЛ Средний																						
		Класс пожарной опасности 4																						
		Рекреационная х-ка: тип ландшафта П/открыт рав. разм., эстетическая оценка 2, рекреационная оценка Средняя, Устойчивые, проходимость Средняя, просматриваемость Средняя, треб. незначит. регулир. рекреации																						
18	1.3	10Б	1	26	Б	60	26	28	6	2	1	Дчрш	0.5	16	20.4	20.4								
												С3												
		10ЛП+Е	2	16	ЛП	40	16	14					0.3	7	8.9	8.9								
					Е																			
		подлесок: КРЛ, ЛЩ Средний																						
		Класс пожарной опасности 4																						
		Рекреационная х-ка: тип ландшафта Закрыт. вертик.сомкн, эстетическая оценка 2, рекреационная оценка Средняя, Устойчивые, проходимость Средняя, просматриваемость Средняя, треб. незначит. регулир. рекреации																						

N выдела	Площадь, га	Покров, почва, рельеф, особ. выд. Исхожд. Хар. лесн. культур: Кадастров. оценка	Состав	Ярус	Подр.	Подл.	Элемент	Возраст	Высота	Диаметр	Кл. бонит.	Тип леса	Полнота	Запас сырораст. леса, дес.кбм: Сумм на 1 га	Запас сырораст. леса, дес.кбм: общий по выдел	Кл. Запас на выделе, дес.кбм: рн:хо- состоя ние	Кл. Запас на выделе, дес.кбм: суд- ста	Кл. Запас на выделе, дес.кбм: ре- ор	Кл. Запас на выделе, дес.кбм: еди- нич- ных	Захламлен.: общий	Захламлен.: лик- вида	Хозяйственные мероприятия
1	2	3	4	5	6	7	8	9	10	11	12	13	14	15	16	17	18	19	20	21	22	23	24
19	0.5	Прогалина	Д																			Лес.культуры
		Единичные деревья										1	-									
		6Б4Д+Л		21	Б		66	22	28			С3		1						0.3		
					Д			20	28											0.2		
					Л																	
		подлесок: СВД, КЛЯ Густой																				
		Класс пожарной опасности 3																				
		Рекреационная х-ка: тип ландшафта Открытый с дерев., эстетическая оценка 3, рекреационная оценка Низкая, Средней устойчивости, проходимость Плохая, просматриваемость Плохая, треб. значит. регулир. рекреации																				
		Особенности: Площадь заболочена																				
20	0.6	Вырубка	Д																			Лес.культуры
												1	Дслш									
		подлесок: СВД, КЛЯ Густой																				
		Класс пожарной опасности 3																				
		Рекреационная х-ка: тип ландшафта Открытый без дер., эстетическая оценка 3, рекреационная оценка Низкая, Средней устойчивости, проходимость Средняя, просматриваемость Средняя, треб. значит. регулир. рекреации																				
21	0.5	Культуры лесные																				
		4Л1С5Б+Д,В		1	28	Л		66	28	28	4	2	1	Дслш	0.6	29	15.8	6.3			0.5	
						С				36				С2				1.6				
						Б				32								7.9				
						Д		35														
						В																
		подлесок: ЛЩ, Р Средний																				
		Класс пожарной опасности 3																				
		Культуры: год создания л/к 1952, состояние Удовлетворительные																				
		Рекреационная х-ка: тип ландшафта П/открыт рав. разм., эстетическая оценка 2, рекреационная оценка Средняя, Устойчивые, проходимость Средняя, просматриваемость Средняя, треб. незначит. регулир. рекреации																				

N вы-де-ла	Пло-щадь, га	Состав.Подр.Подл.Покров,почва, ре-льеф,особ.выд.Про-исхожд.Кат.земель Хар.лесн. культур Кадастров.оценка	Я Р У С	Вы-со-та Яр ус а	Эле-мент ле-са	Воз ра ст	Вы-со-та	Ди ам ет р	Кл.Гр.Бо ва зр ас та	Кл.Гр.Бо ва зр ас та	Кл.Гр.Бо ни те т	Тип леса ТЛУ	Полн ота Сумм а пл. сеч.	Запас сырораст. леса, дес.кбм на 1 га	Запас сырораст. леса, дес.кбм общий на выдел	Запас сырораст. леса, дес.кбм по соста вляющ	Кл. Запас на выделе, дес.кбм: то ва рн ос ти	Кл. Запас на выделе, дес.кбм: су хо стоя стар.	Кл. Запас на выделе, дес.кбм: ре дин	Кл. Запас на выделе, дес.кбм: еди нич ных дер.	Кл. Запас на выделе, дес.кбм: захламлен. общий	Кл. Запас на выделе, дес.кбм: захламлен. лик вида	Хозяйственные мероприятия
1	2	3	4	5	6	7	8	9	10	11	12	13	14	15	16	17	18	19	20	21	22	23	24

22 0.1 Поляна

-

Класс пожарной опасности 2
Рекреационная х-ка: тип ландшафта Открытый без дер., эстетическая оценка 2, рекреационная оценка Средняя, проходимость Хорошая, просматриваемость Хорошая, треб. незначит. регулир. рекреации

23 0.4 Насажд.с л/к под пол.

10С	1	26	С	65	26	28	7	3	1А	Сслм В2	0.4	17	6.9	6.9
10Е	2	3	Е	30	3	2					0.3	0.6	0.2	0.2

подлесок: СВД, ЛЩ Средний
Класс пожарной опасности 4
Культуры: год создания л/к 1988, состояние Удовлетворительные
Рекреационная х-ка: тип ландшафта Закрыт. вертик.сомкн, эстетическая оценка 2, рекреационная оценка Средняя, Устойчивые, проходимость Средняя, просматриваемость Средняя, треб. незначит. регулир. рекреации

24 1.8 Культуры лесные

9Б1Л+ЛП	1	27	Б Л ЛП	66	27 28	32 32	7	3	1	Дслш С2	0.6	21	38.5	34.7 3.8

подлесок: ЛЩ, Р Редкий
Класс пожарной опасности 4
Культуры: год создания л/к 1952, состояние Удовлетворительные
Краснокнижные растения: Страусник обыкновенный
Рекреационная х-ка: тип ландшафта П/открыт рав. разм., эстетическая оценка 2, рекреационная оценка Средняя, Устойчивые, проходимость Средняя, просматриваемость Средняя, треб. незначит. регулир. рекреации

Яузский лесопарк | Функциональная зона: Рекреационная зона | Квартал 50-2

N выдела	Площадь, га	Состав. Покров, рельеф, особ. выд. Хар. лесн. культур. Кадастров. оценка	Ярус	Высота, м	Элемент леса	Возраст, лет	Вы-сота, м	Диаметр, см	Кл. бонит.	Гр. возр.	Тип леса	Полнота	Запас сырораст. леса, дес.кбм: Сумм. на 1 га	Кл. Запас на выделе, дес.кбм: общий по выдел	Хозяйственные мероприятия: сост. насажд.	Захламленность: ресурсн.	Хозяйственные мероприятия: сост. насажд.	Единичные: общий	Единичные: захламленность	Хозяйственные мероприятия: вид
1	2	3	4	5	6	7	8	9	10	11	12	13	14	15	16	17	18	19	20	21	22	23	24
25	0.4	6ЛП1Д2Б1Л	1	29	ЛП	110	30	52	11	4	1	Дслш	0.6	37	15.9	9.5							
					Д	140	27	52				С2				1.6							
					Б	65	28	32								3.2							
					Л											1.6							
		подлесок: КРЛ, Р Редкий Класс пожарной опасности 4 Рекреационная х-ка: тип ландшафта П/открыт рав. разм., эстетическая оценка 1, рекреационная оценка Высокая, Повышенной устойчивости, проходимость Хорошая, просматриваемость Хорошая, треб. незначит. регулир. рекреации																					
26	1.1	Усадьба ведомств. -																					
		Класс пожарной опасности 5 Особенности: Конный двор																					
27	0.4	Культуры лесные 10Л+Б	1	28	Л	66	28	28	4	2	1	Дслш	0.7	34	12	12							
					Б							С2											
		подлесок: ЛЩ, СВД Средний Класс пожарной опасности 3 Культуры: год создания л/к 1952, состояние Удовлетворительные Рекреационная х-ка: тип ландшафта Закрыт. гориз. сомкн, эстетическая оценка 1, рекреационная оценка Высокая, Повышенной устойчивости, проходимость Средняя, просматриваемость Средняя, треб. незначит. регулир. рекреации																					
28	0.4	Культуры лесные 6Б3ЛП1Д	1	27	Б	66	28	36	7	3	1	Сслм	0.6	21	7.4	4.5							
					ЛП	140	28	56				В2				2.2							
					Д	66	22	24								0.7							
		подлесок: КРЛ, ЛЩ Средний Класс пожарной опасности 4 Рекреационная х-ка: тип ландшафта П/открыт рав. разм., эстетическая оценка 2, рекреационная оценка Средняя, Устойчивые, проходимость Хорошая, просматриваемость Хорошая, треб. незначит. регулир. рекреации																					

N вы-де-ла	Пло-щадь, га	Состав.Подр.Подл.Покров,почва, ре-льеф,особ.выд.Про-исхожд.Кат.земель:Хар.лесн. культур:Кадастров.оценка	Я:Р:У:С	Вы-со-та:Яр:ус:а	Эле-мент:ле-са	Воз:ра:ст	Вы-со-та	Ди:ам:ет:р	Кл.Гр.Бо:во:зр:ас:та	Кл.Гр.Бо:во:зр:ас:та	Ди:ни:те:т	Тип леса ТЛУ	Полн:ота:Сумм:а пл:сеч.	Запас сырораст. леса, дес.кбм на 1 га	Запас сырораст. леса, дес.кбм общий:на выдел	Запас сырораст. леса, дес.кбм по соста:вляющ	Кл. Запас на выделе, дес.кбм: то:ва:рн:ос:ти	Кл. Запас на выделе, дес.кбм: су-хо-стоя:стар.	Кл. Запас на выделе, дес.кбм: ре-дин	Кл. Запас на выделе, дес.кбм: еди-нич-ных дер.	Кл. Запас на выделе, дес.кбм: захламлен.:общий	Кл. Запас на выделе, дес.кбм: захламлен.:лик-вида	Хозяйственные мероприятия
1	2	3	4	5	6	7	8	9	10	11	12	13	14	15	16	17	18	19	20	21	22	23	24
29	1.2	Культуры лесные																					
		7Б1ЛП2С+Д	1	28	Б	66	28	32	7	3	1	Сслм	0.6	22	26.7	18.7							
					ЛП	140	29					В2				2.7							
					С											5.3							
					Д		28	52															
		подлесок: Р, ЛЩ Редкий																					
		Класс пожарной опасности 4																					
		Рекреационная х-ка: тип ландшафта П/открыт рав. разм., эстетическая оценка 1, рекреационная оценка Высокая, Повышенной устойчивости, проходимость Хорошая, просматриваемость Хорошая, треб. незначит. регулир. рекреации																					
30	0.1	Площадка спорт.игровая										-											
		Класс пожарной опасности 5																					
		Рекреационная х-ка: тип ландшафта Открытый без дер., эстетическая оценка 1, рекреационная оценка Высокая, Повышенной устойчивости, проходимость Хорошая, просматриваемость Хорошая, треб. незначит. регулир. рекреации																					
31	0.1	Поляна																					
		Единичные деревья										-											
		10Д		25	Д	140	25	80						1						0.1			
		Класс пожарной опасности 2																					
		Рекреационная х-ка: тип ландшафта Открытый с дерев., эстетическая оценка 2, рекреационная оценка Средняя, Устойчивые, проходимость Хорошая, просматриваемость Хорошая, треб. значит. регулир. рекреации																					
32	0.3	Культуры лесные																					
		9Б1ЛП+В	1	19	Б	46	19	20	5	2	2	Дслш	0.7	15	4.6	4.1							
					ЛП		16	16				С2				0.5							
					В																		
		подлесок: ЛЩ, КРЛ Средний																					
		Класс пожарной опасности 4																					
		Культуры: год создания л/к 1951, состояние Удовлетворительные																					
		Рекреационная х-ка: тип ландшафта П/открыт рав. разм., эстетическая оценка 2, рекреационная оценка Средняя, Устойчивые, проходимость Средняя, просматриваемость Средняя, треб. незначит. регулир. рекреации																					

Яузский лесопарк | Функциональная зона: Рекреационная зона | Квартал 50-2

N выдела	Площадь, га	Состав. Покров, рельеф, исхожд. Хар.лесн. культур. Кадастров.оценка	Подр. почва, особ.выд. Кат.земель	Подл. ре-льеф Про-исх Ярус	Элемент леса	Возраст	Высота	Диаметр	Кл.бонитета	Тип леса	Полнота	Запас сырораст. леса, дес.кбм	Кл. то-ты	Запас на выделе, дес.кбм: Сумм на 1 га	общий по выдел	породный состав	состояние	устойчивость	динамика	Захламленность: общий	лик-видн	Хозяйственные мероприятия
1	2	3	4	5	6	7	8	9	10	11	12	13	14	15	16	17	18	19	20	21	22	23	24
33	0.0	Канава мелиоратив.										-											
		Класс пожарной опасности 5 Земли линейного протяжения: ширина 2.0 м, протяженность 0.21 км																					
34	0.2	Просеки квартальные										-											
		Класс пожарной опасности 5 Земли линейного протяжения: ширина 4.0 м, протяженность 0.56 км																					
35	0.2	Границы окружные										-											
		Класс пожарной опасности 5 Земли линейного протяжения: ширина 1.0 м, протяженность 1.64 км																					
36	0.3	Дорога автом.грунтовая										-											
		Класс пожарной опасности 5 Земли линейного протяжения: ширина 3.0 м, протяженность 1.06 км																					
		Итого по категории																					
	29.9												641							1	5		

Яузский лесопарк | Функциональная зона: Рекреационная зона | Квартал 50-2

N выдела	Площадь, га	Состав. Покров, рельеф, исхожд. Хар. лесн. культур. Кадастров. оценка	Подр. почва, особ. выд. Кат. земель	Подл. Про Сос Яр ус а	Элемент леса	Возраст	Вы- сота	Диаметр	Кл. бонитета	Гр. воз.	Тип леса	Полнота	Запас сырораст. Сумм. на 1 га	Кл. таксации общий	Запас на выделе, дес.кбм: по преобл. породе	Запас на выделе, дес.кбм: на 1 га	Захламленность: общий	Захламленность: ликвидная	Хозяйственные мероприятия: вид
1	2	3	4	5	6	7	8	9	10	11	12	13	14	15	16	17	18	19	20
		По составляющим породам																	
															С	45			
															Е				
															Л	28			
															Д	43			
															В				
															КЛО	3			
															В	2			
															Б	392			
															ОС				
															ЛП	128			
		Итого по кварталу																	
29.9														641			1	5	
		По составляющим породам																	
															С	45			
															Е				
															Л	28			
															Д	43			
															В				
															КЛО	3			
															В	2			
															Б	392			
															ОС				
															ЛП	128			

Отметка об изменениях после лесоустройства

N выдела	Площадь выдела	Наименование выполненного мероприятия, иного воздействия; изменение качества земли; хозяйства	Год проведения (возраст)	Объемные показатели мероприятия, га, м3	Подпись лица произведшего запись

Яузский лесопарк — Функциональная зона: Рекреационная зона — Квартал 50-3

N выдела	Площадь, га	Состав. Покров, почва, рельеф, особ. выд. исхожд. Кат. земель: Хар. лесн. культур: Кадастров. оценка	Ярус	Элемент леса	Возраст, ступень	Высота, м	Диаметр, см	Класс. бонитет	Тип леса, ТЛУ	Полнота	Запас сырораст. леса, дес.кбм: Сумм. на 1 га пл. сеч.: га	Кл. Запас на выделе, дес.кбм: общий	по преобл.	Хозяйственные мероприятия: рн:хо- соста:ос:стоя:дин ных	еди-ничных: общий	захламлен.: лик- вида	
1	0.6	Насажд.с пород.иск.пр.															
		10КЛЯ+ЯЗ	1	12	КЛЯ	35	12	16 4	2	3	Дслш С2	0.7	10	6.3	6.3		
		подлесок: КЛЯ Средний															
		Класс пожарной опасности 3															
		Культуры: год создания л/к 1952, состояние Удовлетворительные															
		Рекреационная х-ка: тип ландшафта Закрыт. гориз. сомкн, эстетическая оценка 2, рекреационная оценка Средняя, Устойчивые, проходимость Средняя, просматриваемость Средняя, треб. незначит. регулир. рекреации															
2	1.0	Культуры лесные															
		10Б	1	27	Б	66	27	32 7	3	1	Дслш С2	0.5	18	18.7	18.7		
		подлесок: КРЛ, ЛЩ Средний															
		Класс пожарной опасности 4															
		Культуры: год создания л/к 1952, состояние Хорошие															
		Рекреационная х-ка: тип ландшафта П/открыт рав. разм., эстетическая оценка 2, рекреационная оценка Средняя, Устойчивые, проходимость Средняя, просматриваемость Средняя, треб. незначит. регулир. рекреации															
3	0.6	Культуры лесные															
		9ЛП1Д+В,КЛО,Б	1	19	ЛП Д В КЛО Б	44	19 20	20 5 24	2	2	Дслш С2	0.6	19	11.9	10.7 1.2		
		подлесок: ЛЩ Редкий															
		Класс пожарной опасности 4															
		Культуры: год создания л/к 1974, состояние Удовлетворительные															
		Рекреационная х-ка: тип ландшафта П/открыт рав. разм., эстетическая оценка 2, рекреационная оценка Средняя, Устойчивые, проходимость Хорошая, просматриваемость Хорошая, регулирование рекреации не требуется															

Яузский лесопарк | Функциональная зона: Рекреационная зона | Квартал 50-3

N выдела	Площадь, га	Состав. Покров, рельеф, Хар. лесн. культур. Кадастров. оценка	Подр. Подл. почва, особ. выд. исхожд. Кат. земель	Ярус	Элемент леса	Возраст	Высота	Диаметр	Кл. сомкн.	Гр. сост.	Бонитет	Тип леса, ТЛУ	Полнота	Запас сырораст. Сумм. на 1 га пл. сеч.: общий	Кл. Запас на выделе, дес.кбм: по породам	Хозяйственные мероприятия
1	2	3	4	5	6	7	8	9	10	11	12	13	14	15	16	17
4	0.6	Культуры лесные 10В+КЛО,Д	1	23	В КЛО Д	67 140	23	32	7	3	1	Дслш С2	0.5	16	9.8	9.8
		подлесок: ЛЩ Средний Класс пожарной опасности 3 Культуры: год создания л/к 1951, состояние Удовлетворительные Краснокнижные растения: Страусник обыкновенный Рекреационная х-ка: тип ландшафта П/открыт рав. разм., эстетическая оценка 2, рекреационная оценка Средняя, Устойчивые, проходимость Средняя, просматриваемость Средняя, треб. незначит. регулир. рекреации														
5	0.7	Вырубка Единичные деревья 10Л		25	Д Л	72	25	20			1	Сслм В2		1		0.7
		подлесок: СВД, ЛЩ, КЛЯ Средний Класс пожарной опасности 3 Культуры: год создания л/к 1946, состояние Удовлетворительные Рекреационная х-ка: тип ландшафта Открытый с дерев., эстетическая оценка 2, рекреационная оценка Средняя, Устойчивые, проходимость Средняя, просматриваемость Средняя, треб. незначит. регулир. рекреации														
6	2.3	Насажд.с порол.иск.пр. 7Б1Л1Б1ЛП+ЯЗ	1	26	Б Л Б ЛП	72 25	26	28	8	4	1	Счрм В3	0.4	13	30.1	21.1 3 3 3
		подлесок: СВД Густой Класс пожарной опасности 4 Культуры: год создания л/к 1946, состояние Хорошие Рекреационная х-ка: тип ландшафта П/открыт рав. разм., эстетическая оценка 2, рекреационная оценка Средняя, Устойчивые, проходимость Средняя, просматриваемость Средняя, треб. незначит. регулир. рекреации Особенности: Насаждение пройдено рубкой														

N выдела	Хозяйственные мероприятия: Захламленн. общий	Захламленн. лик-видн.	Уборка неликв.др
1	18	19	20
4			
5			Лес.культуры
6	4.6		Уборка неликв.др

Яузский лесопарк — Функциональная зона: Рекреационная зона — Квартал 50-3

N выдела	Площадь, га	Состав. Покров, почва, рельеф, особ. выд. исхожд. Кат. земель: Хар. лесн. культур: Кадастров. оценка	Ярус	Элемент	Возраст	Высота	Диаметр	Кл. бон.	Гр. поч.	Тип леса ТЛУ	Полнота	Запас сырораст. Сумм: на 1 га: общий выдел:	Кл. Запас на выделе, дес.кбм: по преобл. породе	Запас на выделе, дес.кбм: по хозяйственно ценным породам	Состояние леса: сомкнутость	Состояние леса: бонитет	Состояние леса: устойчивость	Состояние леса: стихийные бедствия	Захламленность: общий	Захламленность: ликвидная	Хозяйственные мероприятия
1	2	3	4	5	6	7	8	9	10	11	12	13	14	15	16	17	18	19	20	21	22	23	24
7	0.8	Культуры лесные																					
		8Л2Б+КЛО	1	28	Л	67	28	28	4	2	1А	Еслш	0.5	24	18.7	15							
					Б		28	36				С2				3.7							
					КЛО																		
		подлесок: КРЛ Редкий																					
		Класс пожарной опасности 3																					
		Культуры: год создания л/к 1951, состояние Удовлетворительные																					
		Рекреационная х-ка: тип ландшафта П/открыт рав. разм., эстетическая оценка 2, рекреационная оценка Средняя, Устойчивые, проходимость Средняя, просматриваемость Средняя, треб. незначит. регулир. рекреации																					
		Особенности: Состав неоднородный																					
8	5.5	Культуры лесные																					
		10Б+Л,С	1	29	Б	67	29	32	7	3	1	Дслш	0.6	22	120.9	120.9							
					Л							С2											
					С																		
		подлесок: КРЛ, ЛЩ Средний																					
		Класс пожарной опасности 4																					
		Культуры: год создания л/к 1951, состояние Удовлетворительные																					
		Рекреационная х-ка: тип ландшафта П/открыт рав. разм., эстетическая оценка 2, рекреационная оценка Средняя, Устойчивые, проходимость Средняя, просматриваемость Средняя, треб. незначит. регулир. рекреации																					
9	1.5	Культуры лесные																					Проходн.1 оч.
		10С+Б	1	27	С	68	27	24	4	2	1А	Еслш	0.8	37	54.7	54.7							10%
					Б							С2											
		Класс пожарной опасности 3																					
		Культуры: год создания л/к 1950, состояние Хорошие																					
		Рекреационная х-ка: тип ландшафта Закрыт. гориз. сомкн, эстетическая оценка 1, рекреационная оценка Высокая, Повышенной устойчивости, проходимость Средняя, просматриваемость Средняя, треб. незначит. регулир. рекреации																					

Яузский лесопарк — Функциональная зона: Рекреационная зона — Квартал 50-3

N выдела	Площадь, га	Состав. Покров, почва, рельеф, особ. выд. исхожд. Кат. земель: Хар. лесн. культур: Кадастров. оценка	Ярус	Элемент леса	Возраст	Высота	Диаметр	Кл. бон.	Гр. поч.	Бонитет	Тип леса	Полнота	Запас сырораст. леса, дес.кбм: Сумм. на 1 га	Запас сырораст. леса, дес.кбм: общий на выдел	Кл. Запас на выделе, дес.кбм: товарность по сечению	Кл. Запас на выделе, дес.кбм: рн:хозяйственные	Кл. Запас на выделе, дес.кбм: единичных	Кл. Запас на выделе, дес.кбм: захламленность общий	Кл. Запас на выделе, дес.кбм: захламленность лик-ных	Хозяйственные мероприятия: общий вид	Хозяйственные мероприятия: лик-ные вид
10	0.9	Культуры лесные																			
		9Д1Б	1	Д	68	23	28	4	2	1	Дслш	0.6	20	17.1	15.4						
				Б		26	32				С2				1.7						
		подлесок: СВД, КРЛ, Р Средний																			
		Класс пожарной опасности 3																			
		Культуры: год создания л/к 1950, состояние Удовлетворительные																			
		Рекреационная х-ка: тип ландшафта П/открыт рав. разм., эстетическая оценка 2, рекреационная оценка Средняя, Устойчивые, проходимость Средняя, просматриваемость Средняя, треб. незначит. регулир. рекреации																			
11	0.9	10Л+КЛО,В	1	Л	68	29	28	4	2	1	Дслш	0.4	31	29	29					Лес.культуры	
				КЛО							С2										
				В																	
		подлесок: КРЛ, Ж Средний																			
		Класс пожарной опасности 3																			
		Культуры: год создания л/к 1950, состояние Хорошие																			
		Рекреационная х-ка: тип ландшафта П/открыт рав. разм., эстетическая оценка 1, рекреационная оценка Средняя, Устойчивые, проходимость Средняя, просматриваемость Средняя, треб. незначит. регулир. рекреации																			
12	0.5	Культуры лесные																		Лес.культуры	
		10КЛО	1	КЛО	25	10	12	3	2	3	Дслш	0.4	4	2.1	2.1						
											С2										
		Единичные деревья																			
		10В		22	В	67	22	28						0.5			0.3				
		подлесок: Р, Ж Редкий																			
		Класс пожарной опасности 3																			
		Рекреационная х-ка: тип ландшафта П/открыт рав. разм., эстетическая оценка 2, рекреационная оценка Средняя, Устойчивые, проходимость Средняя, просматриваемость Средняя, треб. незначит. регулир. рекреации																			

Яузский лесопарк | Функциональная зона: Рекреационная зона | Квартал 50-3

N выдела	Площадь, га	Состав. Покров, рельеф, исхожд. Хар. лесн. культур. Кадастров. оценка	Подр. почва, особ. выд. Кат. земель	Подл. Про: Ус	Я: Вы- сота	Элемент леса	Воз: ра	Вы-: со- ст	Ди: ам: та	Кл. ет: во: та	Гр. зр: во: ре	Бо: зр: ни: те	Тип леса ТЛУ	Полн: ота : Сумм: а пл: сеч.:	Запас сырораст. леса, дес.кбм: на 1 га	Кл. Запас на выделе, дес.кбм: общий выдел	по составляющ	Запас захламлен.: рн: хо- ст	сыро- стой	ди- нич- ных дер.	Хозяйственные мероприятия: общий вида	лик-	
1	2	3	4	5	6	7	8	9	10	11	12	13	14	15	16	17	18	19	20	21	22	23	24
13	0.4	Культуры лесные 10Б+В,КЛО	1	27	Б В КЛО	67	27	28	7	3	1	Дслш С2	0.5	21	7.5	7.5							
		подлесок: КРЛ, ЛЩ Средний Класс пожарной опасности 4 Рекреационная х-ка: тип ландшафта П/открыт рав. разм., эстетическая оценка 2, рекреационная оценка Средняя, Устойчивые, проходимость Средняя, просматриваемость Средняя, треб. незначит. регулир. рекреации																					
14	0.5	Поляна													-								
		Класс пожарной опасности 2 Рекреационная х-ка: тип ландшафта Открытый с дерев., эстетическая оценка 2, рекреационная оценка Средняя, Устойчивые, проходимость Средняя, просматриваемость Средняя, треб. незначит. регулир. рекреации																					
15	1.0	Культуры лесные 5Б4В1Д	1	28	Б В Д	67	28	32	7	3	1	Дслш С2	0.6	22	21.4	10.7 8.6 2.1	0.49		0.49				
		подлесок: ЛЩ, СВД, Р Средний Класс пожарной опасности 4 Культуры: год создания л/к 1951, состояние Удовлетворительные Рекреационная х-ка: тип ландшафта П/открыт рав. разм., эстетическая оценка 2, рекреационная оценка Средняя, Устойчивые, проходимость Средняя, просматриваемость Средняя, треб. незначит. регулир. рекреации																					
16	0.9	Культуры лесные 10С+ЛП	1	29	С ЛП	68	29	24	4	2	1	Дслш С2	0.8	42	36.9	36.9							Проходн.1 оч. 20%
		подлесок: КЛЯ, СВД Густой Класс пожарной опасности 3 Культуры: год создания л/к 1950, состояние Хорошие Рекреационная х-ка: тип ландшафта Закрыт. гориз. сомкн, эстетическая оценка 2, рекреационная оценка Средняя, Устойчивые, проходимость Плохая, просматриваемость Плохая, треб. незначит. регулир. рекреации																					

N выдела	Площадь, га	Состав. Покров, почва, рельеф, особ. выд. исхожд. Кат. земель: Хар. лесн. культур: Кадастров. оценка	Ярус	Элемент	Возраст	Высота	Диаметр	Кл. бонитета	Гр. возобн.	Тип леса	Полнота	Запас сырораст. леса, дес.кбм: Сумм. на 1 га	Кл. Запас на выделе, дес.кбм: общий	по сост.	рн:хо- вля- ющ	еди- ниц	Захламленность: общий	лик- вида	Хозяйственные мероприятия
1	2	3	4	5	6	7	8	9	10	11	12	13	14	15	16	17	18	19	20	21	22	23	24
17	0.9	8КЛЯ2Б+ЯБ,Л	1	15	КЛЯ	35	12	16	4	2	3	Дслш	0.7	14	12.3	9.8							
					Б	60	26	32				С2				2.5							
					ЯБ	35	8	14															
					Л																		
		подлесок: КЛЯ, СВД Средний Класс пожарной опасности 3 Рекреационная х-ка: тип ландшафта Закрыт. гориз. сомкн, эстетическая оценка 2, рекреационная оценка Средняя, Устойчивые, проходимость Средняя, просматриваемость Средняя, треб. незначит. регулир. рекреации																					
18	0.6	Культуры лесные																					
		8Б1ЛП1Д+В,Л	1	26	Б	61	27	28	7	3	1	Дслш	0.6	20	12.2	9.8							
					ЛП		23	20				С2				1.2							
					Д		23	28								1.2							
					В																		
					Л																		
		подлесок: ЛЩ Редкий Класс пожарной опасности 4 Рекреационная х-ка: тип ландшафта П/открыт рав. разм., эстетическая оценка 2, рекреационная оценка Средняя, Устойчивые, проходимость Хорошая, просматриваемость Хорошая, регулирование рекреации не требуется																					
19	0.7	6Л3Б1ЛП+В,КЛЯ,Д	1	22	Л	30	20	24	2	1	1	Дслш	0.4	14	9.6	5.7							
					Б	70	28	40				С2				2.9							
					ЛП	30	18	16								1							
					В	30	18	16															
					КЛЯ																		
					Д																		
		подлесок: ЛЩ Средний Класс пожарной опасности 1 Рекреационная х-ка: тип ландшафта П/открыт рав. разм., эстетическая оценка 2, рекреационная оценка Средняя, Устойчивые, проходимость Хорошая, просматриваемость Хорошая, треб. незначит. регулир. рекреации																					

Яузский лесопарк — Функциональная зона: Рекреационная зона — Квартал 50-3

N выдела	Площадь, га	Состав. Покров, льеф, исхожд. Хар. лесн. культур: Кадастров. оценка	Подр. Подл. почва, особ. выд. Кат. земель:	Я: Пре- обл. Про: Ус: Яр: ус: а	Вы- дел: ение: ра: ле- са: ст: та	Элемент	Возр.	Выс.	Диам.	Кл. сом.	Гр. вод.	Бон.	Тип леса, ТЛУ	Полнота: Сумм: а пл: сеч.:	Запас сырораст. леса, дес.кбм: на 1 га	Кл. Запас на выделе, дес.кбм: общий: на выдел:	по сост.:	рн: хо- вяющ:	еди- ти: стар.	захламлен.: нич-: дер.:	Хозяйственные мероприятия: лик-: вида:	общий
1	2	3	4	5	6	7	8	9	10	11	12	13	14	15	16	17	18	19	20	21	22	23	24	
20	0.5	Культуры лесные																						
		8Л1Б1ЛП		1	21	Л	55	21	24	3	2	1	Дслш	0.7	23	11.8	9.4							
						Б		20	20				С2				1.2							
						ЛП	35	18	16								1.2							
		подлесок: КРЛ, Р Редкий																						
		Класс пожарной опасности 3																						
		Культуры: год создания л/к 1963, состояние Удовлетворительные																						
		Рекреационная х-ка: тип ландшафта Закрыт. гориз. сомкн, эстетическая оценка 2, рекреационная оценка Средняя, Устойчивые, проходимость Хорошая, просматриваемость Хорошая, треб. значит. регулир. рекреации																						
21	0.4	Насажд.с пород.иск.пр.																						
		6ЛП4КЛО		1	18	ЛП	35	18	16	4	2	1	Сслм	0.5	14	6.2	3.7							
						КЛО							В2				2.5							
		Единичные деревья																						
		10Т+Б			23	Т	66	23	28						2						0.9			
						Б																		
		подлесок: КРЛ, БРК Средний																						
		Класс пожарной опасности 4																						
		Рекреационная х-ка: тип ландшафта П/открыт рав. разм., эстетическая оценка 2, рекреационная оценка Средняя, Устойчивые, проходимость Средняя, просматриваемость Средняя, треб. незначит. регулир. рекреации																						
22	0.5	10ЛП+КЛО		1	14	ЛП	30	14	14	3	2	2	Дслш	0.4	8	4.2	4.2						0.26	
						КЛО							С2											
		Единичные деревья																						
		7Л3Б			28	Л	70	28	40						3						1.1			
						Б		28	36												0.5			
		подлесок: КРЛ Редкий																						
		Класс пожарной опасности 4																						
		Рекреационная х-ка: тип ландшафта П/открыт рав. разм., эстетическая оценка 2, рекреационная оценка Средняя, Устойчивые, проходимость Средняя, просматриваемость Средняя, треб. незначит. регулир. рекреации																						

```
: N :Пло- :Состав.Подр.Подл.:Я:Вы- :Эле-:Воз:Вы-:Ди:Кл.Гр.Бо: Тип  :Полн:Запас сырораст. :Кл. Запас на выделе, дес.кбм:                :
:вы-:щадь,:Покров,почва, ре-:Р:со- :мент:   :   :ам:во:во:ни:      :ота : леса, дес.кбм  :то:-------------------------:                :
:де-:     :льеф,особ.выд.Про:У:та  :    :ра :со-:ет:зр:зр:те: леса :----:----------------:ва:су- :ре- :еди-:захламлен.:Хозяйственные    :
:ла : га  :исхожд.Кат.земель:С:Яр  :ле- :   :   :р :ас:ас:т :      :Сумм: на :общий:по   :рн:хо- :    :нич-:----------:                :
:   :     :Хар.лесн. культур: :ус  :са  :ст :та :  :та:та:  :      :а пл: 1  :на   :соста:ос:стоя:дин :ных :общий:лик-:мероприятия      :
:   :     :Кадастров.оценка : :а   :    :   :   :  :  :  :  : ТЛУ  :сеч.: га :выдел:вляющ:ти:стар.    :дер.:     :вида:                :
: 1 :  2  :         3       :4: 5  :  6 : 7 : 8 : 9:10:11:12:  13  : 14 : 15 :  16 : 17  :18: 19 : 20 : 21 : 22  : 23 :     24          :
```

23 0.2 Культуры лесные
8В1Б1ОС 1 25 В 67 24 32 7 3 1 Дслш 0.5 19 3 2.4
Б 28 С2 0.3
ОС 0.3
подлесок: КЛЯ, КРЛ Средний
Класс пожарной опасности 3
Культуры: год создания л/к 1951, состояние Удовлетворительные

Рекреационная х-ка: тип ландшафта П/открыт рав. разм., эстетическая оценка 2, рекреационная оценка Средняя, Устойчивые, проходимость Средняя, просматриваемость Средняя, треб. незначит. регулир. рекреации

24 1.9 Прогалина Д Культуры ландш.
Единичные деревья 1 -
6Б2КЛО1В1Д 21 Б 67 25 24 В2 3 3.4
КЛО 25 14 12 1.1
В 0.6
Д 0.6
Класс пожарной опасности 3
Рекреационная х-ка: тип ландшафта Открытый с дерев., эстетическая оценка 2, рекреационная оценка Средняя, Устойчивые, проходимость Средняя, просматриваемость Средняя, треб. незначит. регулир. рекреации

25 1.0 10С 1 28 С 68 28 24 4 2 1А Сслм 0.9 44 42.8 42.8 Проходн.1 оч.
В2 15%
подлесок: КРЛ Средний
Класс пожарной опасности 3
Рекреационная х-ка: тип ландшафта Закрыт. гориз. сомкн, эстетическая оценка 2, рекреационная оценка Средняя, Устойчивые, проходимость Средняя, просматриваемость Средняя, регулирование рекреации не требуется

26 0.9 10Д+В 1 24 Д 66 24 28 4 2 1 Дслш 0.6 21 18.9 18.9 0.45
В С2
подлесок: КЛЯ, ЛЩ, СВД Густой
Класс пожарной опасности 3
Рекреационная х-ка: тип ландшафта П/открыт рав. разм., эстетическая оценка 1, рекреационная оценка Высокая, Повышенной устойчивости, проходимость Плохая, просматриваемость Плохая, треб. незначит. регулир. рекреации

Яузский лесопарк — Функциональная зона: Рекреационная зона — Квартал 50-3

N выдела	Площадь, га	Состав. Покров, Характ. лесн. культур, Кадастров. оценка	Подр. Подл. Порода	Ярус	Возраст	Высота	Диаметр	Кл. бон.	Гр. зап.	Тип леса	ТЛУ	Полнота	Запас сырораст. Сумм: на 1 га	Кл. Запас на выделе, дес.кбм: общий	по сост	Запас на выделе, дес.кбм: по ярусам	Запас на выделе, дес.кбм: по видам	Захламленность: общий	Захламленность: лик-нич-ных	Хозяйственные мероприятия
1	2	3	4	5	6	7	8	9	10	11	12	13	14	15	16	17	18	19	20	21
27	1.1	Вырубка Единичные деревья 5Я3Б+В	Д ЯЗ Б В	25	60 90	23 27	24 36			1	Дслш С2	1			0.6 0.5				Культ.спл.	
		подлесок: КЛЯ, ЛЩ Густой Класс пожарной опасности 3 Повреждения насаждения: Энтомовредители, Ясень зеленый, Ясеневая узкотелая златка, Средняя поврежденность Рекреационная х-ка: тип ландшафта Открытый с дерев., эстетическая оценка 2, рекреационная оценка Средняя, Средней устойчивости, проходимость Хорошая, просматриваемость Хорошая, треб. значит. регулир. рекреации																		
28	1.0	Культуры лесные 10С	1	29	С	67	29	20	4	2	1	Дслш С2	1	52	50.1	50.1	1.9		Проходн.1 оч. 20%	
		Класс пожарной опасности 3 Культуры: год создания л/к 1951, состояние Удовлетворительные Рекреационная х-ка: тип ландшафта Закрыт. гориз. сомкн, эстетическая оценка 1, рекреационная оценка Средняя, Устойчивые, проходимость Плохая, просматриваемость Плохая, треб. значит. регулир. рекреации																		
29	0.5	Насажд.с пород.иск.пр. 5Д5Б+КЛЯ	1	24	Д Б КЛЯ	67	20 27	24 28	4	2	2	Дслш С2	0.7	24	11.6	5.8 5.8				
		подлесок: Р, ЛЩ, КЛЯ Густой Класс пожарной опасности 3 Культуры: год создания л/к 1951, состояние Удовлетворительные Рекреационная х-ка: тип ландшафта Закрыт. гориз. сомкн, эстетическая оценка 2, рекреационная оценка Средняя, Устойчивые, проходимость Средняя, просматриваемость Средняя, регулирование рекреации не требуется																		

N выдела	Площадь, га	Состав.Подр.Подл.Покров,почва, рельеф,особ.выд.Происхожд.Кат.земель Хар.лесн. культур Кадастров.оценка	Я Р У С	Высота Яруса	Элемент леса	Возраст	Высота	Диаметр	Кл.Гр.Бонит	Кл.Гр.Бонит	Тип леса ТЛУ	Полнота Сумма пл. сеч.	Запас сырораст. леса, дес.кбм на 1 га	Запас сырораст. леса, дес.кбм общий на выдел	Запас сырораст. леса, дес.кбм по составляющ.	Кл. Запас на выделе, дес.кбм: Кл. товарн. ос. ти	Кл. Запас на выделе, дес.кбм: Кл. сухостоя стар.	Кл. Запас на выделе, дес.кбм: Кл. ре-дин	Кл. Запас на выделе, дес.кбм: Кл. единичных дер.	Кл. Запас на выделе, дес.кбм: Кл. захламлен. общий	Кл. Запас на выделе, дес.кбм: Кл. захламлен. лик-вида	Хозяйственные мероприятия
1	2	3	4	5	6	7	8	9	10	11	12	13	14	15	16	17	18	19	20	21	22	23	24
30	0.4	8КЛО2КЛЯ	1	12	КЛО	35	12	14	4	2	3	Дслш	0.6	8	3	2.4							
					КЛЯ							С2				0.6							
		Единичные деревья																					
		5В5Б		26	В	67	23	32						1						0.2			
					Б		29	36												0.2			
		Класс пожарной опасности 3																					
		Культуры: год создания л/к 1951, состояние Удовлетворительные																					
		Рекреационная х-ка: тип ландшафта П/открыт рав. разм., эстетическая оценка 2, рекреационная оценка Средняя, Устойчивые, проходимость Хорошая, просматриваемость Хорошая, треб. незначит. регулир. рекреации																					
31	0.2	Культуры лесные																					Проходн.1 оч.
		10Л	1	27	Л	67	27	24	4	2	1	Дслш	0.8	37	7.7	7.7							10%
												С2											
		подлесок: КРЛ, Р Редкий																					
		Класс пожарной опасности 3																					
		Рекреационная х-ка: тип ландшафта Закрыт. гориз. сомкн, эстетическая оценка 2, рекреационная оценка Средняя, Устойчивые, проходимость Хорошая, просматриваемость Хорошая, треб. незначит. регулир. рекреации																					
32	0.2	Насажд.с пород.иск.пр.																					
		10КЛЯ+С	1	24	КЛЯ	67	24	28	7	3	2	Дслш	0.6	29	6.5	6.5					0.11		
					С							С2											
		Единичные деревья																					
		10Б		28	Б	67	28	32						1						0.2			
		подлесок: КЛЯ Редкий																					
		Класс пожарной опасности 3																					
		Культуры: год создания л/к 1951, состояние Удовлетворительные																					
		Рекреационная х-ка: тип ландшафта П/открыт рав. разм., эстетическая оценка 2, рекреационная оценка Средняя, Устойчивые, проходимость Хорошая, просматриваемость Хорошая, треб. значит. регулир. рекреации																					

N выдела	Площадь, га	Состав.Подр.Подл.Покров,почва, рельеф,особ.выд.Происхожд.Кат.земель Хар.лесн. культур Кадастров.оценка	Я.Р.У.С.	Высота Яруса	Элемент леса	Возраст	Высота	Диаметр	Кл.Гр.Бонитет	Кл.Гр.Бонитет	Тип леса ТЛУ	Полнота Сумма пл. сеч.	Запас сырораст. леса, дес.кбм на 1 га	Запас сырораст. леса, дес.кбм общий на выдел	Запас сырораст. леса, дес.кбм по составляющ.	Кл. Запас на выделе, дес.кбм: товарн. ос. ти	Кл. Запас на выделе, дес.кбм: сухостоя стар.	Кл. Запас на выделе, дес.кбм: ре-дин	Кл. Запас на выделе, дес.кбм: единичных дер.	Кл. Запас на выделе, дес.кбм: захламлен. общий	Кл. Запас на выделе, дес.кбм: захламлен. лик-вида	Хозяйственные мероприятия
1	2	3	4	5	6	7	8	9	10	11	12	13	14	15	16	17	18	19	20	21	22	23	24
33	1.1	10КЛО+Б	1	12	КЛО Б	35	12	14	4	2	3	Дслш С2	0.5	6	6.4	6.4							

подлесок: КРЛ, КЛЯ Средний
Класс пожарной опасности 3
Рекреационная х-ка: тип ландшафта П/открыт рав. разм., эстетическая оценка 2, рекреационная оценка Средняя, Устойчивые, проходимость Хорошая, просматриваемость Хорошая, треб. значит. регулир. рекреации

34	1.1	10Б	1	24	Б	66	24	28	7	3	2	Дслш С2	0.4	12	13.5	13.5							
		10КЛО	2	14	КЛО	45	14	16					0.3	5	5.6	5.6							

подлесок: КЛЯ Средний
Класс пожарной опасности 4
Рекреационная х-ка: тип ландшафта Закрыт. вертик.сомкн, эстетическая оценка 2, рекреационная оценка Средняя, Устойчивые, проходимость Средняя, просматриваемость Средняя, треб. значит. регулир. рекреации
Особенности: Полнота неравномерная, Состав неоднородный

35	0.8	Культуры лесные																				
		10С+Б	1	28	С Б	68	28	28	4	2	1	Дслш С2	0.7	34	28.5	28.5							

подлесок: КРЛ, Ж, СВД Густой
Класс пожарной опасности 3
Культуры: год создания л/к 1950, состояние Хорошие
Рекреационная х-ка: тип ландшафта Закрыт. гориз. сомкн, эстетическая оценка 1, рекреационная оценка Высокая, Повышенной устойчивости, проходимость Плохая, просматриваемость Плохая, треб. незначит. регулир. рекреации

36	0.6	Культуры лесные																				
		10Т	1	28	Т	67	28	40	7	4	1	Дчрш С3	0.4	18	11.2	11.2							

подлесок: КРЛ, СВД Густой
Класс пожарной опасности 4
Культуры: год создания л/к 1951, состояние Удовлетворительные
Рекреационная х-ка: тип ландшафта П/открыт рав. разм., эстетическая оценка 2, рекреационная оценка Средняя, Устойчивые, проходимость Средняя, просматриваемость Средняя, треб. незначит. регулир. рекреации

N выдела	Площадь, га	Состав.Подр.Подл.Покров,почва, рельеф,особ.выд.Про исхожд.Кат.земель Хар.лесн. культур Кадастров.оценка	Я Р У С	Высота Яруса	Элемент леса	Возраст	Высота	Диаметр	Кл.Гр.Бонит	Кл.Гр.Бонит	Тип леса ТЛУ	Полнота Сумма пл. сеч.	Запас сырораст. леса, дес.кбм на 1 га	Запас сырораст. леса, дес.кбм общий на выдел	Запас сырораст. леса, дес.кбм по составляющ	Кл. Запас на выделе, дес.кбм: Хозяйственные мероприятия	Кл. Запас на выделе, дес.кбм: Хозяйственные мероприятия
1	2	3	4	5	6	7	8	9	10	11	12	13	14	15	16	17	18
37	0.8	Культуры лесные 10С	1	28	С	67	28	24	4	2	1	Дслш С2	0.9	44	36.7	36.7	Проходн.1 оч. 20%

подлесок: КЛН Редкий
Класс пожарной опасности 3
Культуры: год создания л/к 1951, состояние Удовлетворительные
Краснокнижные растения: Страусник обыкновенный
Рекреационная х-ка: тип ландшафта Закрыт. гориз. сомкн, эстетическая оценка 1, рекреационная оценка Средняя, Устойчивые, проходимость Плохая, просматриваемость Плохая, регулирование рекреации не требуется

38	0.4	Культуры лесные 9В1Д+ЛП	1	24	В Д ЛП	67	24	32	7	3	1	Дслш С2	0.4	14	5.6	5 0.6	

подлесок: Р, КЛЯ, СВД Густой
Класс пожарной опасности 3
Культуры: год создания л/к 1951, состояние Удовлетворительные
Рекреационная х-ка: тип ландшафта П/открыт рав. разм., эстетическая оценка 2, рекреационная оценка Средняя, Устойчивые, проходимость Средняя, просматриваемость Средняя, треб. незначит. регулир. рекреации

39	0.9	Культуры лесные 9Б1Б	1	23	Б Б	67	23 26	24 32	4	2	2	Дслш С2	0.6	18	15.7	14.1 1.6	

подлесок: ЛЩ, КЛЯ, КРЛ Средний
Класс пожарной опасности 3
Культуры: год создания л/к 1951, состояние Удовлетворительные
Рекреационная х-ка: тип ландшафта П/открыт рав. разм., эстетическая оценка 1, рекреационная оценка Средняя, Устойчивые, проходимость Средняя, просматриваемость Средняя, треб. незначит. регулир. рекреации

40	0.7	10КЛЯ	1	14	КЛЯ	35	14	16	4	2	2	Дслш С2	0.6	11	8	8	

подлесок: СВД, Р Средний
Класс пожарной опасности 3
Рекреационная х-ка: тип ландшафта П/открыт рав. разм., эстетическая оценка 2, рекреационная оценка Средняя, Устойчивые, проходимость Средняя, просматриваемость Средняя, треб. незначит. регулир. рекреации

Яузский лесопарк — Функциональная зона: Рекреационная зона — Квартал 50-3

N выдела	Площадь, га	Состав. Покров, рельеф, исходд. Хар. лесн. культур. Кадастров. оценка	Подр. почва, особ. выд. Кат. земель	Подл. ре-льеф Про-исх. Яр-ус	Я: Вы-дел	Элемент	Воз-ра-ст	Вы-сота	Диам.	Кл. сост.	Гр. стоя-ния	Бон.	Тип леса	Полнота	Запас сырораст. леса, дес.кбм: Сумм. на 1 га пл. сеч.: га	Кл. то: общий	Кл. то: по вырубл.	Запас на выделе, дес.кбм: Хозяйственные мероприятия: захламлен.: общий	Запас на выделе, дес.кбм: Хозяйственные мероприятия: захламлен.: лик-вида	Запас на выделе, дес.кбм: Хозяйственные мероприятия: Ред. нич-дер.	Запас на выделе, дес.кбм: Хозяйственные мероприятия: Сум. на выдел	Запас на выделе, дес.кбм: Хозяйственные мероприятия: Ред. вырубл.
1	2	3	4	5	6	7	8	9	10	11	12	13	14	15	16	17	18	19	20	21	22	23
41	0.3	Прочие земли				-																
		Класс пожарной опасности 5 Особенности: Самовольный захват																				
42	0.1	Канава мелиоратив.				-																
		Класс пожарной опасности 5 Земли линейного протяжения: ширина 2.0 м, протяженность 0.62 км																				
43	0.2	Границы окружные				-																
		Класс пожарной опасности 5 Земли линейного протяжения: ширина 1.0 м, протяженность 1.95 км																				
44	0.7	Дорога автом.грунтовая				-																
		Класс пожарной опасности 5 Земли линейного протяжения: ширина 3.0 м, протяженность 2.29 км																				
		Итого по категории																				
	37.5														716					11	8	

Яузский лесопарк | Функциональная зона: Рекреационная зона | Квартал 50-3

N выдела	Площадь, га	Состав. Подр. Подл. Покров, почва, рельеф, особ. выд. Исхожд. Кат. земель Хар. лесн. культур Кадастров. оценка	Я-рус	Вы-сота	Элемент леса	Возраст	Вы-ра	Диаметр	Кл. бонитета	Гр. бонитета	Тип леса	Полнота	Запас сырораст. Сумм: на 1 га пл. сеч.: га	Кл. таксации	Запас на выделе, дес.кбм: общий	по составляющим породам	Категория защитности	Характеристика насаждения: состояние	Динамика	Признаки ценных и старовозрастных деревьев	Общий запас	Ликвидный запас	Хозяйственные мероприятия: захламленность	Хозяйственные мероприятия: мероприятия	Хозяйственные мероприятия: вид
1	2	3	4	5	6	7	8	9	10	11	12	13	14	15	16	17	18	19	20	21	22	23	24		
		По составляющим породам														С 250 Л 70 10040 Д 45 В КЛО 19 КЛЯ 31 В 26 Б 239 ОС ЛП 25 Т 11 ЯБ									
		Итого по кварталу																							
37.5															716							11	8		
		По составляющим породам														С 250 Л 70 10040 Д 45 В КЛО 19 КЛЯ 31 В 26 Б 239 ОС ЛП 25 Т 11 ЯБ									

Отметка об изменениях после лесоустройства

N выдела	Площадь выдела	Наименование выполненного мероприятия, иного воздействия; изменение категории земли; хозяйства	Год проведения (возобновления)	Объемные показатели мероприятия, га, м3	Подпись лица произведшего запись	N выдела	Площадь выдела	Наименование выполненного мероприятия, иного воздействия; изменение категории земли; хозяйства	Год проведения (возобновления)	Объемные показатели мероприятия, га, м3	Подпись лица произведшего запись

Яузский лесопарк — Функциональная зона: Рекреационная зона — Квартал 50-4

N выдела	Площадь, га	Состав. Покров, рельеф, Кадастров. оценка	Подр. Подл. культур: Ярус	Возраст	Высота	Диаметр	Кл. Бонитета	Тип леса, ТЛУ	Полнота	Запас сырораст. леса, дес.кбм: Сумм. на 1 га	Запас сырораст. леса, дес.кбм: общий по выдел	Кл. Запас на выделе, дес.кбм: товарность	Захламленность	Хозяйственные мероприятия
1	1.3	Культуры лесные												
		10Б	1	28	Б	66	28	32	7	Сслм В2	0.5	18	22.9	22.9		
		8ЛП2Д	2	15	ЛП Д	40	15	14			0.4	8	10.2	8.2 2		
		Класс пожарной опасности 4														
		Культуры: год создания л/к 1952, состояние Удовлетворительные														
		Рекреационная х-ка: тип ландшафта Закрыт. вертик.сомкн, эстетическая оценка 2, рекреационная оценка Средняя, Устойчивые, проходимость Средняя, просматриваемость Средняя, треб. незначит. регулир. рекреации														
2	1.3	10ЛП+КЛО,Д	1	12	ЛП КЛО Д	30	12	12	3	Дслш С2	0.4	6	7.8	7.8		
		Единичные деревья														
		9Л1С		28	Л С	67	28	24				3		3.5 0.4		
		подлесок: СВД, КРЛ Средний														
		Класс пожарной опасности 4														
		Рекреационная х-ка: тип ландшафта Закрыт. вертик.сомкн, эстетическая оценка 2, рекреационная оценка Средняя, Устойчивые, проходимость Средняя, просматриваемость Средняя, треб. незначит. регулир. рекреации														
		Особенности: Состав неоднородный, Полнота неравномерная														
3	1.4	Культуры лесные														Уборка неликв.др
		9Б1С+Л,Д,ЛП	1	28	Б С Л Д ЛП	66	28 28	28 36	7	Дслш С2	0.6	22	29.9	26.9 3	2	
		подлесок: КРЛ, СВД Редкий														
		Класс пожарной опасности 4														
		Культуры: год создания л/к 1952, состояние Удовлетворительные														
		Рекреационная х-ка: тип ландшафта П/открыт груп. разм., эстетическая оценка 2, рекреационная оценка Средняя, Устойчивые, проходимость Средняя, просматриваемость Средняя, регулирование рекреации не требуется														
		Особенности: В выделе ветровал, Провед.мер-тий хоз.нецелесообразно														

Яузский лесопарк | Функциональная зона: Рекреационная зона | Квартал 50-4

N выдела	Площадь, га	Состав. Покров, почва, рельеф, особ. выд. Исхожд. Кат. земель: Хар. лесн. культур: Кадастров. оценка	Ярус	Элемент леса	Возраст, лет	Высота, м	Диаметр, см	Класс бонитета	Группа возраста	Тип леса	Полнота	Запас сырораст. леса, дес.кбм: Сумм: на 1 га	Кл. Запас на выделе, дес.кбм: общий	по породам	Состояние	Устойчивость	Единичных	Захламленность	Хозяйственные мероприятия
1	2	3	4	5	6	7	8	9	10	11	12	13	14	15	16	17	18	19	20	21	22	23	24
4	0.7	Болото											-										
		Класс пожарной опасности 5 Болота: Низинное, Осоковое, мощность торфяного слоя 0.5 м, Береза, % зарастания 30 Рекреационная х-ка: тип ландшафта Открытый с дерев., эстетическая оценка 3, рекреационная оценка Низкая, проходимость Средняя, просматриваемость Хорошая																					
5	1.0	Культуры лесные 10Л+Д,С	1	27	Л Д С	68	27	24	4	2	1	Дслш С2	0.8	37	38.3	38.3							Проходн.1 оч. 10%
		подлесок: КЛЯ, СВД Густой Класс пожарной опасности 3 Культуры: год создания л/к 1950, состояние Удовлетворительные Рекреационная х-ка: тип ландшафта Закрыт. гориз. сомкн, эстетическая оценка 2, рекреационная оценка Средняя, Устойчивые, проходимость Плохая, просматриваемость Плохая, регулирование рекреации не требуется																					
6	1.4	Культуры лесные 10Б	1	28	Б	67	28	20	7	3	1	Дслш С2	0.7	25	34.7	34.7							
		подлесок: ЛЩ Редкий Класс пожарной опасности 4 Культуры: год создания л/к 1952, состояние Удовлетворительные Рекреационная х-ка: тип ландшафта Закрыт. гориз. сомкн, эстетическая оценка 2, рекреационная оценка Средняя, Устойчивые, проходимость Средняя, просматриваемость Средняя, регулирование рекреации не требуется																					

Яузский лесопарк | Функциональная зона: Рекреационная зона | Квартал 50-4

N выдела	Площадь, га	Состав. Покров, льеф, исхожд.	Подр. Подл. Прок. Кат.	Я: Возр. Полн. Бон. Земель	Выс- Сост. Ярус	Элемент леса	Возр.	Выс-	Диам	Кл.	Гр.	Бон.	Тип леса	Полнота	Запас сырораст. Сумм:	Кл. Запас на выделе, дес.кбм: общий	Запас на выделе, дес.кбм: по хо-	Запас на выделе, дес.кбм: захламлен.	Хозяйственные мероприятия
1	2	3	4	5	6	7	8	9	10	11	12	13	14	15	16	17	18	19	20
7	1.2	8ЛП2Д	1	16	ЛП	40	16	14	4	2	2	Дслш	0.5	11	12.7	10.2			
					Д		14	12				С2				2.5			
		Единичные деревья																	
		8Б2С		28	Б	70	28	32						5				4.6	
					С	130	28	44										1.2	
		подлесок: СВД, КРЛ, Р Средний																	
		Класс пожарной опасности 4																	
		Рекреационная х-ка: тип ландшафта П/открыт рав. разм., эстетическая оценка 2, рекреационная оценка Средняя, Устойчивые, проходимость Средняя, просматриваемость Средняя, регулирование рекреации не требуется																	
8	5.5	8Б2С	1	28	Б	70	28	32	7	3	1	Дслш	0.7	25	137	109.6			
					С	130	28	44				С2				27.4			
		8ЛП2Д	2	16	ЛП	40	16	14					0.3	7	38.4	30.7			
					Д		14	12								7.7			
		подлесок: КРЛ, СВД, Р Средний																	
		Класс пожарной опасности 4																	
		Краснокнижные растения: Страусник обыкновенный																	
		Рекреационная х-ка: тип ландшафта Закрыт. вертик.сомкн, эстетическая оценка 2, рекреационная оценка Средняя, Устойчивые, проходимость Средняя, просматриваемость Средняя, регулирование рекреации не требуется																	
9	1.1	Культуры лесные																	
		10Б+ЛП,Д,С,Л	1	28	Б	66	28	36	7	3	1	Дслш	0.6	22	23.8	23.8			
					ЛП	110						С2							
					Д	140													
					С	110													
					Л	70													
		8ЛП2КЛО	2	14	ЛП	35	14	12					0.3	6	6.5	5.2			
					КЛО											1.3			
		подлесок: ЛЩ, Р Редкий																	
		Класс пожарной опасности 4																	
		Рекреационная х-ка: тип ландшафта Закрыт. вертик.сомкн, эстетическая оценка 2, рекреационная оценка Средняя, Устойчивые, проходимость Средняя, просматриваемость Средняя, треб. незначит. регулир. рекреации																	

Яузский лесопарк | Функциональная зона: Рекреационная зона | Квартал 50-4

N выдела	Площадь, га	Состав. Покров, почва, рельеф, особ. выд. Исхожд. Кат. земель: Хар. лесн. культур: Кадастров. оценка	Ярус	Элемент леса	Высота, м	Диаметр, см	Класс бонитета	Тип леса, ТЛУ	Полнота	Запас сырораст. Сумм: на 1 га: общий, на выдел, дес.кбм	Кл. Запас на выделе, дес.кбм: по преобл. породе	Хозяйственные мероприятия: рекреационно-хозяйственное ограничение; санитарно-оздоровительное мероприятие; лесохозяйственный регламент
1	2	3	4	5	6	7	8	9	10	11	12	13
10	0.7	6Д2Б2ЛП	1	13	Д Б ЛП	45 25	12 14	16 14	3	2	3	Дслш С2	0.4	6	4.2	2.6 0.8 0.8
		подлесок: СВД Густой Класс пожарной опасности 3 Рекреационная х-ка: тип ландшафта П/открыт рав. разм., эстетическая оценка 2, рекреационная оценка Средняя, Устойчивые, проходимость Плохая, просматриваемость Плохая, треб. незначит. регулир. рекреации Особенности: Площадь затоплена														
11	0.3	Поляна										-				
		Класс пожарной опасности 2 Рекреационная х-ка: тип ландшафта Открытый без дер., эстетическая оценка 1, рекреационная оценка Высокая, Повышенной устойчивости, проходимость Хорошая, просматриваемость Хорошая														
12	0.8	Культуры лесные 8С2Д	1	27	С Д	66	28 24	24 28	4	2	1	Дслш С2	0.8	37	30.2	24.2 6
		подлесок: СВД Средний Класс пожарной опасности 3 Культуры: год создания л/к 1952, состояние Удовлетворительные Рекреационная х-ка: тип ландшафта Закрыт. гориз. сомкн, эстетическая оценка 1, рекреационная оценка Высокая, Повышенной устойчивости, проходимость Средняя, просматриваемость Средняя, регулирование рекреации не требуется Особенности: Состав неоднородный, Полнота неравномерная														
13	0.4	Культуры лесные 10Б	1	28	Б	65	28	28	7	3	1	Дслш С2	0.7	25	9.3	9.3
		подлесок: СВД, КРЛ Средний Класс пожарной опасности 4 Культуры: год создания л/к 1953, состояние Удовлетворительные Рекреационная х-ка: тип ландшафта Закрыт. гориз. сомкн, эстетическая оценка 2, рекреационная оценка Средняя, Устойчивые, проходимость Средняя, просматриваемость Средняя, треб. незначит. регулир. рекреации														

N выдела	Площадь, га	Состав.Подр.Подл.Покров,почва, рельеф,особ.выд.Происхожд.Кат.земель Хар.лесн. культур Кадастров.оценка	Я Р У С	Выстаяр	Элемент леса	Возраст	Высота	Диаметр	Кл.возраста	Гр.возраста	Бонитет	Тип леса ТЛУ	Полнота	Запас сырораст. леса, дес.кбм			Кл. Запас на выделе, дес.кбм						Хозяйственные мероприятия
													Сумма пл. сеч.	на 1 га	общий на выдел	по составляющ	ва рн ос ти	су хо стоя стар.	ре дин	еди нич ных дер.	захламлен. общий	лик вида	
1	2	3	4	5	6	7	8	9	10	11	12	13	14	15	16	17	18	19	20	21	22	23	24
14	0.8	Культуры лесные																					
		8С2Б+Д	1	28	С	66	28	28	4	2	1	Дслш	0.7	34	25.8	20.6							
					Б		27	32				С2				5.2							
					Д	140																	
		подлесок: ЛЩ, КРЛ Средний																					
		Класс пожарной опасности 3																					
		Культуры: год создания л/к 1952, состояние Удовлетворительные																					
		Рекреационная х-ка: тип ландшафта Закрыт. гориз. сомкн, эстетическая оценка 1, рекреационная оценка Высокая, Повышенной устойчивости, проходимость Средняя, просматриваемость Средняя, регулирование рекреации не требуется																					
15	0.6	Культуры лесные																					Уборка неликв.др
		10Б	1	28	Б	67	28	28	7	3	1	Дслш	0.6	22	12.5	12.5					0.28		
												С2											
		подлесок: Р, ЛЩ, КРЛ Редкий																					
		Класс пожарной опасности 4																					
		Культуры: год создания л/к 1951, состояние Удовлетворительные																					
		Рекреационная х-ка: тип ландшафта П/открыт рав. разм., эстетическая оценка 2, рекреационная оценка Средняя, Устойчивые, проходимость Хорошая, просматриваемость Хорошая, треб. незначит. регулир. рекреации																					
16	0.2	Культуры лесные																					
		8Д2Б	1	25	Д	65	24	24	4	2	1	Дслш	0.6	22	3.8	3							
					Б		27	36				С2				0.8							
		подлесок: СВД, В, Р Средний																					
		Класс пожарной опасности 3																					
		Культуры: год создания л/к 1953, состояние Удовлетворительные																					
		Рекреационная х-ка: тип ландшафта П/открыт рав. разм., эстетическая оценка 1, рекреационная оценка Высокая, Повышенной устойчивости, проходимость Средняя, просматриваемость Средняя, регулирование рекреации не требуется																					

Яузский лесопарк | Функциональная зона: Рекреационная зона | Квартал 50-4

N выдела	Площадь, га	Состав. Покров, почва, рельеф, особ. выд. Исхожд. Кат. земель: Хар. лесн. культур: Кадастров. оценка	Ярус	Элемент леса	Возраст, лет	Высота, м	Диаметр, см	Кл. бонитета	Гр. возобн.	Полнота	Тип леса, ТЛУ	Запас сыроражения, Полнота леса, Сумм. площ. сечения, м²/га	Запас на выделе, дес.кбм: общий	Кл. товарности: по породам	Запас на выделе, дес.кбм: сортиментов	Захламленность: общий	Захламленность: ликвидная	Хозяйственные мероприятия: вида
1	2	3	4	5	6	7	8	9	10	11	12	13	14	15	16	17	18	19
17	0.6	Культуры лесные																
		9Б1Л+В	1	28	Б	62	28	28	7	3	1	Дслш	0.7	25	14.4	13		
					Л			24				С2				1.4		
					В													
		подлесок: СВД, КЛЯ Средний																
		Класс пожарной опасности 4																
		Культуры: год создания л/к 1956, состояние Удовлетворительные																
		Рекреационная х-ка: тип ландшафта П/открыт рав. разм., эстетическая оценка 2, рекреационная оценка Средняя, Устойчивые, проходимость Средняя, просматриваемость Средняя, регулирование рекреации не требуется																
18	0.8	Культуры лесные																
		9С1Б	1	28	С	62	28	32	4	2	1	Дслш	0.7	34	25.8	23.2		
					Б			36				С2				2.6		
		подлесок: Ж, СВД Средний																
		Класс пожарной опасности 3																
		Культуры: год создания л/к 1956, состояние Удовлетворительные																
		Рекреационная х-ка: тип ландшафта Закрыт. гориз. сомкн, эстетическая оценка 1, рекреационная оценка Высокая, Повышенной устойчивости, проходимость Средняя, просматриваемость Средняя, регулирование рекреации не требуется																
19	1.7	Культуры лесные																
		5Б3Д1Д1С	1	26	Б	65	28	32	7	3	1	Дслш	0.6	20	34.7	17.3		
					Д		23	28				С2				10.4		
					Д	140	28	56								3.5		
					С			44								3.5		
		подлесок: ЛЩ, Р Средний																
		Класс пожарной опасности 4																
		Культуры: год создания л/к 1953, состояние Удовлетворительные																
		Рекреационная х-ка: тип ландшафта П/открыт рав. разм., эстетическая оценка 1, рекреационная оценка Высокая, Повышенной устойчивости, проходимость Средняя, просматриваемость Средняя, треб. незначит. регулир. рекреации																

Яузский лесопарк | Функциональная зона: Рекреационная зона | Квартал 50-4

N выдела	Площадь, га	Состав. Покров, почва, рельеф, особ. выд. Исхожд. Кат. земель: Хар. лесн. культур: Кадастров. оценка	Ярус	Элемент леса	Возраст	Высота	Диаметр	Класс бонитета	Тип леса	Полнота	Запас сырораст. Общий запас на 1 га, дес.кбм	Кл. Запас на выделе, дес.кбм: Сумм: на 1 га	по составляющим	Кл. Запас на выделе, дес.кбм: по ярусам	Кл. Запас на выделе, дес.кбм: по стоя.	Кл. Запас на выделе, дес.кбм: динам.	Захламленность: общий	Захламленность: лик-ных видов	Хозяйственные мероприятия
1	2	3	4: 5	6	7	8	9	10	11	12	13	14	15	16	17	18: 19	20	21	22	23	24
20	0.6	Культуры лесные 10Л+С,Д	1	29	Л С Д	66	29	32	4	2	1	Дслш С2	0.7	36	21.4	21.4					
		подлесок: СВД Редкий Класс пожарной опасности 3 Культуры: год создания л/к 1952, состояние Удовлетворительные Рекреационная х-ка: тип ландшафта Закрыт. гориз. сомкн, эстетическая оценка 1, рекреационная оценка Высокая, Повышенной устойчивости, проходимость Средняя, просматриваемость Средняя, треб. незначит. регулир. рекреации																			
21	0.1	Прогалина			Д						1	- С2									Лес.культуры
		подлесок: ЛЩ, РР Густой Класс пожарной опасности 3 Рекреационная х-ка: тип ландшафта Открытый без дер., эстетическая оценка 2, рекреационная оценка Средняя, Устойчивые																			
22	0.5	Культуры лесные 10Б	1	27	Б	65	27	28	7	3	1	Дслш С2	0.7	24	11.4	11.4					
		подлесок: СВД, КРЛ Средний Класс пожарной опасности 4 Культуры: год создания л/к 1955, состояние Удовлетворительные Рекреационная х-ка: тип ландшафта Закрыт. гориз. сомкн, эстетическая оценка 2, рекреационная оценка Средняя, Устойчивые, проходимость Средняя, просматриваемость Средняя, регулирование рекреации не требуется																			

N выдела	Площадь, га	Состав.Подр.Подл.Покров,почва, рельеф,особ.выд.Происхожд.Кат.земель Хар.лесн. культур Кадастров.оценка	Я Р У С	Высота Яруса	Элемент леса	Возраст	Высота	Диаметр	Кл.возраста	Гр.возраста	Бонитет	Тип леса ТЛУ	Полнота Сумма пл. сеч.	Запас сырораст. леса, дес.кбм на 1 га	Запас сырораст. леса, дес.кбм общий на выдел	Запас сырораст. леса, дес.кбм по составляющ.	Кл. Запас на выделе, дес.кбм: то: варн: ос: ти	Запас на выделе, дес.кбм: сухостоя: стар.	Запас на выделе, дес.кбм: ре-дин	Запас на выделе, дес.кбм: единичных дер.	Запас на выделе, дес.кбм: захламлен. общий	Запас на выделе, дес.кбм: захламлен. лик-вида	Хозяйственные мероприятия
1	2	3	4	5	6	7	8	9	10	11	12	13	14	15	16	17	18	19	20	21	22	23	24
23	0.7	Насажд.с пород.иск.пр.																					
		6В3Б1КЛЯ	1	23	В	67	20	28	7	3	2	Дслш	0.4	13	8.6	5.1							
					Б		28	40				С2				2.6							
					КЛЯ											0.9							
		5КЛО2КЛЯ3В	2	14	КЛО	40	14	12					0.3	5	3.3	1.6							
					КЛЯ											0.7							
					В											1							
		подлесок: КРЛ, Р Редкий																					
		Класс пожарной опасности 3																					
		Рекреационная х-ка: тип ландшафта Закрыт. вертик.сомкн, эстетическая оценка 1, рекреационная оценка Средняя, Устойчивые, проходимость Средняя, просматриваемость Средняя, регулирование рекреации не требуется																					
24	0.7	Культуры лесные																					
		10Б+Л	1	28	Б	66	28	32	7	3	1	Дслш	0.6	22	15.2	15.2							
					Л							С2											
		подлесок: Р Редкий																					
		Класс пожарной опасности 4																					
		Культуры: год создания л/к 1952, состояние Удовлетворительные																					
		Рекреационная х-ка: тип ландшафта П/открыт рав. разм., эстетическая оценка 2, рекреационная оценка Средняя, Устойчивые, проходимость Хорошая, просматриваемость Хорошая, регулирование рекреации не требуется																					
25	0.7	Культуры лесные																					
		10Б	1	28	Б	66	28	32	7	3	1	Дслш	0.6	22	15.5	15.5							
												С2											
		подлесок: ЛЩ, Р Средний																					
		Класс пожарной опасности 4																					
		Культуры: год создания л/к 1952, состояние Удовлетворительные																					
		Рекреационная х-ка: тип ландшафта П/открыт рав. разм., эстетическая оценка 2, рекреационная оценка Средняя, Устойчивые, проходимость Средняя, просматриваемость Средняя, треб. незначит. регулир. рекреации																					
		Особенности: Полнота неравномерная																					

Яузский лесопарк | Функциональная зона: Рекреационная зона | Квартал 50-4

N выдела	Площадь, га	Состав. Покров, почва, рельеф, особ. выд. Исхожд. Кат. земель: Хар. лесн. культур: Кадастров. оценка	Ярус	Элемент леса	Возраст	Высота	Диаметр	Кл. бонитета	Группа возраста	Тип леса	Полнота	Запас сырораст. леса, дес. кбм: Сумм. на 1 га	Запас сырораст. леса, дес. кбм: общий по выдел	Кл. Запас на выделе, дес. кбм: то: на 1 га	Состояние	Устойчивость	Единичные деревья: общий	Единичные деревья: лик-дер.	Хозяйственные мероприятия: вида
1	2	3	4	5	6	7	8	9	10	11	12	13	14	15	16	17	18	19	20	21	22	23	24
26	0.6	Культуры лесные 10С+Б,Д	1	28	С Б Д	66	28	32	4	2	1	Дслш С2	0.7	34	20.3	20.3							
		подлесок: СВД Средний Класс пожарной опасности 3 Культуры: год создания л/к 1952, состояние Удовлетворительные Рекреационная х-ка: тип ландшафта Закрыт. гориз. сомкн, эстетическая оценка 1, рекреационная оценка Высокая, Повышенной устойчивости, проходимость Средняя, просматриваемость Средняя, регулирование рекреации не требуется																					
27	1.8	Ветровальник Единичные деревья 7Б3ЛП+КЛО,Д		22	Д Б ЛП КЛО Д	60 50	24 16 14	24 16 14			1	Дслш С2		2		2.5 1			21.1		Уборка неликв.др Лес.культуры
		подлесок: ЛЩ Средний Класс пожарной опасности 3 Рекреационная х-ка: тип ландшафта Открытый с дерев., эстетическая оценка 3, рекреационная оценка Низкая, Средней устойчивости, проходимость Хорошая, просматриваемость Плохая, треб. незначит. регулир. рекреации																					
28	0.6	Культуры лесные 10Л+Д,С	1	25	Л Д С	66	25	24	4	2	1	Дслш С2	0.8	33	21.1	21.1							Проходн.1 оч. 10%
		подлесок: БЗН, КЛЯ Редкий Класс пожарной опасности 3 Культуры: год создания л/к 1952, состояние Удовлетворительные Рекреационная х-ка: тип ландшафта Закрыт. гориз. сомкн, эстетическая оценка 2, рекреационная оценка Средняя, Устойчивые, проходимость Средняя, просматриваемость Средняя, треб. незначит. регулир. рекреации																					

Яузский лесопарк | Функциональная зона: Рекреационная зона | Квартал 50-4

N выдела	Площадь, га	Состав. Покров, рельеф, исходд. Хар. лесн. культур. Кадастров. оценка	Подр. почва, особ. выд. Кат. земель	Подл. ре-ф-ус-а	Я: Преобл. порода	Высота, м	Диаметр, см	Класс бонитета	Тип леса	Полнота	Запас сырораст. на 1 га, куб.м	Кл. Запас на выделе, дес.кбм: общий	Кл. Запас на выделе, дес.кбм: по хозяйственным мероприятиям	Захламленность, куб.м/га	Единичные деревья, шт.	Сухостой, куб.м/га	Характеристика насаждения, мероприятия
1	2	3	4	5	6	7	8	9	10	11	12	13	14	15	16	17	18
29	3.3	Культуры лесные															
		7Д2С1Б+ЛП	1	24	Д	65	22	24	4	2	1	Дслш	0.6	21	70.1	49.1	
					С		28	36				С2				14	
					Б											7	
					ЛП	35											
		подлесок: СВД, КРЛ Средний															
		Класс пожарной опасности 3															
		Культуры: год создания л/к 1953, состояние Удовлетворительные															
		Рекреационная х-ка: тип ландшафта П/открыт рав. разм., эстетическая оценка 1, рекреационная оценка Высокая, Повышенной устойчивости, проходимость Хорошая, просматриваемость Хорошая, регулирование рекреации не требуется															
30	0.3	Насажд.с пород.иск.пр.															
		5Л3С2Б	1	28	Л	75	28	28	4	2	1	Дслш	0.7	34	10.3	5.1	
					С	140	28	52				С2				3.1	
					Б	75	28	36								2.1	
		подлесок: КРЛ, ЛЩ, СВД Густой															
		Класс пожарной опасности 3															
		Культуры: год создания л/к 1956, состояние Удовлетворительные															
		Рекреационная х-ка: тип ландшафта Закрыт. гориз. сомкн, эстетическая оценка 2, рекреационная оценка Средняя, Устойчивые, проходимость Плохая, просматриваемость Плохая, регулирование рекреации не требуется															

Яузский лесопарк — Функциональная зона: Рекреационная зона — Квартал 50-4

N выдела	Площадь, га	Состав. Покров, почва, рельеф, особ. выд. Исхожд. Кат. земель: Хар. лесн. культур: Кадастров. оценка	Ярус	Элемент леса	Возраст	Высота	Диаметр	Класс бонитета	Тип леса	Полнота	Запас сырораст. леса, дес.кбм: Сумм. на 1 га	Кл. Запас на выделе, дес.кбм: общий	по породам	Разряд высот	Класс товарности	Бонитет	Запас захламленности: общий	Запас захламленности: ликвидный	Хозяйственные мероприятия: вид
1	2	3	4	5	6	7	8	9	10	11	12	13	14	15	16	17	18	19	20	21	22	23	24
31	0.3	Прогалина		Д																			Лес.культуры
		Единичные деревья										1	-										
		3КЛО2Б2Л2ИВД1ЛП	18	КЛО	40	12	14					В2		3									
		+С,В		Б	67	28	32																
				Л																			
				ИВД	40	12	14																
				ЛП																			
				С	67	28	32																
				В	40	12	14																
		подлесок: СВД, ЛЩ Средний																					
		Класс пожарной опасности 3																					
		Культуры: год создания л/к 1951, состояние Удовлетворительные																					
		Рекреационная х-ка: тип ландшафта Открытый с дерев., эстетическая оценка 2, рекреационная оценка Средняя, Устойчивые, проходимость Средняя, просматриваемость Средняя, регулирование рекреации не требуется																					
		Особенности: Насаждение разновозрастное, Высота варьирует, Полнота неравномерная																					
32	1.9	Культуры лесные																					
		5КЛО5КЛЯ	1	12	КЛО	30	12	12	3	2	2	Сслм	0.5	6	11.3	5.6							
					КЛЯ							В2				5.7							
		Единичные деревья																					
		8Б2С	28		Б	66	28	36						5							7.5		
					С																1.9		
		подлесок: КРЛ, КЛЯ Густой																					
		Класс пожарной опасности 3																					
		Культуры: год создания л/к 1952, состояние Удовлетворительные																					
		Рекреационная х-ка: тип ландшафта П/открыт рав. разм., эстетическая оценка 3, рекреационная оценка Средняя, Устойчивые, проходимость Средняя, просматриваемость Средняя, треб. незначит. регулир. рекреации																					

N выдела	Площадь, га	Состав.Подр.Подл.Покров,почва, рельеф,особ.выд.Происхожд.Кат.земель:Хар.лесн. культур:Кадастров.оценка	Я:Р:У:С	Высота:Яруса	Элемент:леса	Возраст	Высота	Диаметр	Кл.Гр.Бонитет	Кл.Гр.Бонитет	Кл.Гр.Бонитет	Тип леса ТЛУ	Полнота:Сумма пл. сеч.	Запас сырораст. леса, дес.кбм:на 1 га	Запас сырораст. леса, дес.кбм:общий на выдел	Запас сырораст. леса, дес.кбм:по составляющ	Кл. Запас на выделе, дес.кбм:товарн:ос:ти	Кл. Запас на выделе, дес.кбм:сухостоя:стар.	Кл. Запас на выделе, дес.кбм:ре-дин	Кл. Запас на выделе, дес.кбм:единичных дер.	Кл. Запас на выделе, дес.кбм:захламлен.:общий	Кл. Запас на выделе, дес.кбм:захламлен.:лик-вида	Хозяйственные мероприятия
1	2	3	4	5	6	7	8	9	10	11	12	13	14	15	16	17	18	19	20	21	22	23	24
33	1.4	Насажд.с пород.иск.пр.																					Уборка неликв.др
		6Д1В2Б1С	1	22	Д	66	20	24	4	2	2	Сслм	0.5	16	21.7	13					2		
					В		23	28				В2				2.2							
					Б		26	28								4.3							
					С		26	32								2.2							
		10КЛО	2	8	КЛО	20	8	8					0.3	2	2.7	2.7							

подлесок: БОЯ Редкий
Класс пожарной опасности 3
Культуры: год создания л/к 1952, состояние Удовлетворительные
Рекреационная х-ка: тип ландшафта Закрыт. вертик.сомкн, эстетическая оценка 2, рекреационная оценка Средняя, Устойчивые, проходимость Хорошая, просматриваемость Хорошая, регулирование рекреации не требуется
Особенности: Состав неоднородный, Полнота неравномерная

34	0.8	Культуры лесные																					
		10Б+ОС,С	1	27	Б	66	27	28	7	3	1	Сслм	0.7	24	20.3	20.3							
					ОС							В2											
					С																		

подлесок: СВД, КРЛ Средний
Класс пожарной опасности 4
Культуры: год создания л/к 1952, состояние Удовлетворительные
Рекреационная х-ка: тип ландшафта Закрыт. гориз. сомкн, эстетическая оценка 2, рекреационная оценка Средняя, Устойчивые, проходимость Средняя, просматриваемость Средняя, треб. незначит. регулир. рекреации

35	0.7	Культуры лесные																					
		9Б1С+Д	1	28	Б	66	28	32	7	3	1	Сслм	0.7	25	18.1	16.3							
					С	130	28	52				В2				1.8							
					Д																		

подлесок: Р, ЛЩ, СВД Средний
Класс пожарной опасности 4
Культуры: год создания л/к 1952, состояние Удовлетворительные
Рекреационная х-ка: тип ландшафта Закрыт. гориз. сомкн, эстетическая оценка 2, рекреационная оценка Средняя, Устойчивые, проходимость Средняя, просматриваемость Средняя, треб. незначит. регулир. рекреации

Яузский лесопарк — Функциональная зона: Рекреационная зона — Квартал 50-4

N выдела	Площадь, га	Состав. Покров, рельеф, исходж. Кат. земель: Хар. лесн. культур: Кадастров. оценка	Подр.	Подл.	Ярус	Высота	Элемент леса	Возраст	Вы-сота	Диаметр	Кл. бон.	Гр. бон.	Тип леса	Полнота	Запас сырораст. Сумм: на 1 га	Кл. Запас на выделе, дес.кбм: общий	по ТЛУ	Запас на выделе, дес.кбм: хозяйственные мероприятия	Захламленность: единичных	Захламленность: общий	Захламленность: ликвидных	Хозяйственные мероприятия
1	2	3	4	5	6	7	8	9	10	11	12	13	14	15	16	17	18	19	20	21	22	23
36	0.1	Культуры лесные																				
		10С	1	25	С		66	25	28	4	2	1	Сслм	0.7	29	3	3					
													В2									
		подлесок: КРЛ, СВД Средний																				
		Класс пожарной опасности 3																				
		Культуры: год создания л/к 1952, состояние Удовлетворительные																				
		Рекреационная х-ка: тип ландшафта Закрыт. гориз. сомкн, эстетическая оценка 1, рекреационная оценка Высокая, Повышенной устойчивости, проходимость Средняя, просматриваемость Средняя, регулирование рекреации не требуется																				
37	0.3	Культуры лесные																				
		8Б2С	1	28	Б		66	28	32	7	3	1	Сслм	0.6	22	5.9	4.7					
					С			28	28				В2				1.2					
		подлесок: КРЛ, КЛН, Р Средний																				
		Класс пожарной опасности 4																				
		Культуры: год создания л/к 1952, состояние Удовлетворительные																				
		Рекреационная х-ка: тип ландшафта П/открыт рав. разм., эстетическая оценка 2, рекреационная оценка Средняя, Устойчивые, проходимость Средняя, просматриваемость Средняя, регулирование рекреации не требуется																				
38	0.1	Культуры лесные																				
		10С	1	25	С		66	25	28	4	2	1	Сслм	0.7	29	4.2	4.2					
													В2									
		подлесок: КРЛ, СВД Средний																				
		Класс пожарной опасности 3																				
		Культуры: год создания л/к 1952, состояние Удовлетворительные																				
		Рекреационная х-ка: тип ландшафта Закрыт. гориз. сомкн, эстетическая оценка 1, рекреационная оценка Высокая, Повышенной устойчивости, проходимость Средняя, просматриваемость Средняя, треб. незначит. регулир. рекреации																				
39	0.3	Культуры лесные																				
		10Б	1	28	Б		66	28	36	7	3	1	Сслм	0.6	22	6.7	6.7					
													В2									
		подлесок: КРЛ, КЛТ Средний																				
		Класс пожарной опасности 4																				
		Культуры: год создания л/к 1952, состояние Удовлетворительные																				
		Рекреационная х-ка: тип ландшафта П/открыт рав. разм., эстетическая оценка 2, рекреационная оценка Средняя, Устойчивые, проходимость Средняя, просматриваемость Средняя, регулирование рекреации не требуется																				

Яузский лесопарк — Функциональная зона: Рекреационная зона — Квартал 50-4

N выдела	Площадь, га	Состав. Покров, почва, рельеф, особ. выд. исхожд. Кат. земель: Хар. лесн. культур: Кадастров. оценка	Подр.	Подл.	Ярус	Высота	Элемент леса	Возраст	Вы-сота	Диаметр	Кл. бонитета	Тип леса	Полнота	Запас сырораст. Сумм: на 1 га	Кл. Запас на выделе, дес.кбм: общий	по сост.	рн:хо- стоя	ре- сурс	еди-нич- дин	Захламлен.: ных	общий	лик- вида	Хозяйственные мероприятия
1	2	3	4	5	6	7	8	9	10	11	12	13	14	15	16	17	18	19	20	21	22	23	24
40	0.8	Культуры лесные 10ЛП	1	27	ЛП	66	27	28	7	3	1	Дслш С2	0.7	38	31.3	31.3							
		подлесок: ЛЩ, КРЛ Редкий Класс пожарной опасности 4 Культуры: год создания л/к 1952, состояние Удовлетворительные Рекреационная х-ка: тип ландшафта Закрыт. гориз. сомкн, эстетическая оценка 2, рекреационная оценка Высокая, Повышенной устойчивости, проходимость Хорошая, просматриваемость Хорошая, треб. значит. регулир. рекреации Особенности: Загрязнение бытов.отходами																						
41	1.2	Культуры лесные 10Л	1	28	Л	67	28	28	4	2	1	Дслш С2	0.8	39	46.4	46.4			2.4				Проходн.1 оч. 10%
		Класс пожарной опасности 3 Культуры: год создания л/к 1951, состояние Удовлетворительные Рекреационная х-ка: тип ландшафта Закрыт. гориз. сомкн, эстетическая оценка 2, рекреационная оценка Средняя, Устойчивые, проходимость Средняя, просматриваемость Средняя, регулирование рекреации не требуется																						
42	0.1	Прогалина Д									1	- С2											Лес.культуры
		Класс пожарной опасности 3 Рекреационная х-ка: тип ландшафта Открытый без дер., эстетическая оценка 3, рекреационная оценка Низкая, Средней устойчивости Особенности: Провед.мер-тий хоз.нецелесообразно																						

Яузский лесопарк | Функциональная зона: Рекреационная зона | Квартал 50-4

N выдела	Площадь, га	Состав. Покров, рельеф, исхожд. Хар. лесн. культур. Кадастров. оценка	Подр.	Подл.	Возр.	Высота	Элемент	Ср. диам.	Ср. высота	Кл. бонитета	Тип леса	ТЛУ	Полнота	Запас сырораст. Сумм: на 1 га пл. сеч.: га	Кл. Запас на выделе, дес.кбм: общий	по породам	Запас захламлен.: общий	лик.	Хозяйственные мероприятия
1	2	3	4	5	6	7	8	9	10	11	12	13	14	15	16	17	18	19	20	21	22	23	24
43	0.7	Культуры лесные 7ДЗИВД+Б,ОС	1	18	Д ИВД Б ОС	60	18	28	3	2	2	Дчрш С3	0.5	12	8.6	6 2.6							
		подлесок: СВД, КЛЯ, КРЛ Густой Класс пожарной опасности 3 Культуры: год создания л/к 1958, состояние Удовлетворительные Рекреационная х-ка: тип ландшафта П/открыт рав. разм., эстетическая оценка 2, рекреационная оценка Средняя, Устойчивые, проходимость Плохая, просматриваемость Плохая, треб. незначит. регулир. рекреации																					
44	0.3	Культуры лесные 10Л	1	22	Л	68	22	28	4	2	1	Дслш С2	0.7	24	6.1	6.1							
		подлесок: КЛЯ, Р Средний Класс пожарной опасности 3 Культуры: год создания л/к 1952, состояние Удовлетворительные Рекреационная х-ка: тип ландшафта Закрыт. гориз. сомкн, эстетическая оценка 2, рекреационная оценка Средняя, Устойчивые, проходимость Средняя, просматриваемость Средняя, регулирование рекреации не требуется Особенности: Загрязнение бытов.отходами																					
45	0.2	Культуры лесные 10Б+Л	1	24	Б Л	66	24	24	7	3	2	Дслш С2	0.5	16	3.9	3.9							
		подлесок: КЛЯ Средний Класс пожарной опасности 4 Культуры: год создания л/к 1952, состояние Удовлетворительные Рекреационная х-ка: тип ландшафта П/открыт рав. разм., эстетическая оценка 2, рекреационная оценка Средняя, Устойчивые, проходимость Средняя, просматриваемость Средняя, треб. значит. регулир. рекреации																					
46	0.3	Просеки квартальные -																					
		Класс пожарной опасности 5 Земли линейного протяжения: ширина 4.0 м, протяженность 0.70 км																					

Яузский лесопарк — Функциональная зона: Рекреационная зона — Квартал 50-4

N выдела	Площадь, га	Состав. Покров, рельеф, исхожд. Хар. лесн. культур. Кадастров. оценка	Подр. почва, особ. выд. кат. земель	Подл. ре-ф-ус-а	Я: Вы-дел	Элемент леса	Возр.	Выс.	Диам.	Кл.	Гр.	Бон.	Тип леса	Полнота	Запас сырораст. Сумм: на 1 га пл. сеч.: га	Кл.	Запас на выделе, дес.кбм: общий	по составляющим породам	Запас на выделе, дес.кбм: захламленность	Хозяйственные мероприятия: ед. измер.	Хозяйственные мероприятия: количество	Хозяйственные мероприятия: вид
1	2	3	4	5	6	7	8	9	10	11	12	13	14	15	16	17	18	19	20	21	22	23	24
47	0.2	Границы окружные																					
														-									
		Класс пожарной опасности 5																					
		Земли линейного протяжения: ширина 1.0 м, протяженность 1.97 км																					
48	0.9	Дорога автом.грунтовая																					
														-									
		Класс пожарной опасности 5																					
		Земли линейного протяжения: ширина 3.0 м, протяженность 2.94 км																					
		Итого по категории																					
	42.0														910					24	28		
		По составляющим породам																					
																С	152						
																Л	140						
																Д	106						
																В	1						
																КЛО	11						
																КЛЯ	7						
																В	7						
																Б	389						
																ОС							
																ЛП	94						
																ИВД	3						
		Итого по кварталу																					
	42.0														910					24	28		

Яузский лесопарк Функциональная зона: Квартал 50-4

N выдела	Площадь, га	Состав.Подр.Подл.Покров,почва, рельеф,особ.выд.Происхожд.Кат.земель:Хар.лесн. культур:Кадастров.оценка	Я:Р:У:С:Ярус:а	Элемент:леса	Возраст	Высота	Диаметр	Кл.Гр.Бонит:зр:зр:ас:ас:та:та:	Тип леса ТЛУ	Полнота:Сумма пл:сеч.:	Запас сырораст. леса, дес.кбм: на 1 га	Запас сырораст. леса, дес.кбм: общий:на выдел:	Запас сырораст. леса, дес.кбм: по составляющ:	Кл. Запас на выделе, дес.кбм: товарн:ос:ти:	Запас на выделе, дес.кбм: сухостоя:стар.	Запас на выделе, дес.кбм: ре-дин	Запас на выделе, дес.кбм: единичных дер.:	Запас на выделе, дес.кбм: захламлен.:общий:	Запас на выделе, дес.кбм: захламлен.:лик-вида:	Хозяйственные мероприятия
1	2	3	4	5	6	7	8	9	10	11	12	13	14	15	16	17	18	19	20	21	22	23	24

По составляющим породам

С	152
Л	140
Д	106
В	1
КЛО	11
КЛЯ	7
В	7
Б	389
ОС	
ЛП	94
ИВД	3

Отметка об изменениях после лесоустройства

N выдела	Площадь выдела	Наименование выполненного мероприятия, иного воздействия; изменение качества земли; хозяйства	Год проведения (возраст)	Объемные показатели мероприятия, га, м3	Подпись лица произведшего запись	N выдела	Площадь выдела	Наименование выполненного мероприятия, иного воздействия; изменение качества земли; хозяйства	Год проведения (возраст)	Объемные показатели мероприятия, га, м3	Подпись лица произведшего запись

Яузский лесопарк | Функциональная зона: Рекреационная зона | Квартал 51-1

N выдела	Площадь, га	Состав. Покров, рельеф, исходжд. Хар. лесн. культур. Кадастров. оценка	Подр.	Подл.	Ярус	Возраст	Высота	Диаметр	Кл. бонит.	Гр. возр.	Тип леса	Полнота	Запас сырораст. леса, дес.кбм: Сумм на 1 га	Кл. Запас на выделе, дес.кбм: общий	по составляющ.	Запас на выделе, дес.кбм: по ярусам	по стоя.	Запас на выделе, дес.кбм: динамич.	Захламленность: общий	Захламленность: лик. виды	Хозяйственные мероприятия
1	0.6	10ЛП+Д	1	27	ЛП Д	130	27	44	13	4	2	Дслш С2	0.6	33	21.1	21.1				0.32	
		подлесок: ЛЩ Средний Класс пожарной опасности 4 Краснокнижные растения: Страусник обыкновенный, Медуница неясная Рекреационная х-ка: тип ландшафта П/открыт рав. разм., эстетическая оценка 1, рекреационная оценка Высокая, Повышенной устойчивости, проходимость Хорошая, просматриваемость Хорошая, треб. незначит. регулир. рекреации																			
2	0.4	10Б+Д,ОС	1	20	Б Д ОС	55	20	20	6	2	2	Дчрш С3	0.7	17	7.1	7.1					
		подлесок: СВД, Р Средний Класс пожарной опасности 4 Краснокнижные растения: Медуница неясная Рекреационная х-ка: тип ландшафта Закрыт. гориз. сомкн, эстетическая оценка 2, рекреационная оценка Средняя, Устойчивые, проходимость Плохая, просматриваемость Средняя, регулирование рекреации не требуется																			
3	0.6	9Б1ЛП+Д	1	28	Б ЛП Д	70 105 130	28 28	28 44	7	3	1	Дслш С2	0.6	22	14	12.6 1.4					
		подлесок: ЛЩ Средний Класс пожарной опасности 4 Краснокнижные растения: Страусник обыкновенный, Ландыш майский, Медуница неясная Рекреационная х-ка: тип ландшафта П/открыт рав. разм., эстетическая оценка 1, рекреационная оценка Высокая, Повышенной устойчивости, проходимость Хорошая, просматриваемость Хорошая, треб. незначит. регулир. рекреации																			

Яузский лесопарк — Функциональная зона: Рекреационная зона — Квартал 51-1

N выдела	Площадь, га	Состав. Покров, почва, рельеф, особ. выд. Исхожд. Кат. земель: Хар. лесн. культур: Кадастров. оценка	Ярус	Элемент	Возраст	Высота	Диаметр	Кл. бонитета	Тип леса ТЛУ	Полнота	Запас сырораст. леса, дес.кбм: Сумм. на 1 га пл. сеч.:	Кл. Запас на выделе, дес.кбм: общий	по сост.	Хозяйственные мероприятия: рн:хо-	еди-нич-	захламлен. общий	лик- вида	
1	2	3	4	5	6	7	8	9	10	11	12	13	14	15	16	17	18	19	20	21	22	23	24
4	2.4	Культуры лесные																					
		10Б+С,ЛП,ОС	1	28	Б	66	28	36	7	3	1	Дслш	0.6	22	52.1	52.1							
					С							С2											
					ЛП																		
					ОС																		
		5ЛП4КЛО1Д	2	10	ЛП	35	10	10					0.3	3	7.1	3.6							
					КЛО			12								2.8							
					Д			12								0.7							
		подлесок: ЛЩ, Р Средний																					
		Класс пожарной опасности 4																					
		Культуры: год создания л/к 1952, состояние Удовлетворительные																					
		Краснокнижные растения: Грибы, Чистяк весенний																					
		Рекреационная х-ка: тип ландшафта Закрыт. вертик.сомкн, эстетическая оценка 2, рекреационная оценка Средняя, Повышенной устойчивости, проходимость Хорошая, просматриваемость Хорошая, треб. незначит. регулир. рекреации																					
5	0.6	Культуры лесные																					
		8Б1С1Д	1	26	Б	66	26	28	7	3	1	Дслш	0.6	20	12.8	10.2							
					С							С2				1.3							
					Д	130	25	52								1.3							
		6ЛП4Д	2	14	ЛП	40	14	14					0.3	6	3.8	2.3							
					Д	46		14								1.5							
		подлесок: ЛЩ Средний																					
		Класс пожарной опасности 4																					
		Культуры: год создания л/к 1952, состояние Удовлетворительные																					
		Рекреационная х-ка: тип ландшафта Закрыт. вертик.сомкн, эстетическая оценка 2, рекреационная оценка Средняя, Устойчивые, проходимость Средняя, просматриваемость Средняя, треб. незначит. регулир. рекреации																					
		Особенности: Полнота неравномерная, Состав неоднородный																					
6	0.3	8ЛП1Д1Б	1	27	ЛП	130	27	40	13	4	2	Дслш	0.6	33	9.2	7.4							
					Д		26	60				С2				0.9							
					Б	70	27	36								0.9							
		подлесок: ЛЩ Средний																					
		Класс пожарной опасности 4																					
		Рекреационная х-ка: тип ландшафта П/открыт рав. разм., эстетическая оценка 1, рекреационная оценка Высокая, Повышенной устойчивости, проходимость Средняя, просматриваемость Средняя, регулирование рекреации не требуется																					

N вы-де-ла	Площадь, га	Состав.Подр.Подл.:Покров,почва, рельеф,особ.выд.Про:исхожд.Кат.земель:Хар.лесн. культур:Кадастров.оценка	Я:Р:У:С:ус:а	Вы-сота	Элемент леса	Воз:ра:ст	Вы-со-та	Диаметр	Кл.Гр.Возраст	Бонитет	Тип леса ТЛУ	Полнота	Запас сырораст. леса, дес.кбм: Сумм: на 1 га	Кл. Запас на выделе, дес.кбм: общий:по выдел:	то: вакультивируемость	рехозяйственность	единичных	захламленность: общий	лик-вида	Хозяйственные мероприятия
1	2	3	4	5	6	7	8	9	10	11	12	13	14	15	16	17	18	19	20	21	22	23	24
7	3.5	10Б+Д,ЛП	1	25	Б Д ЛП	70	25	24	7	3	1	Дслш С2	0.8	26	90.5	90.5							
		10ЛП+Д,КЛО	2	12	ЛП Д КЛО	30	12	10					0.3	4	13.9	13.9							
8	15.0	7ЛП3ЛП+Д	1	26	ЛП ЛП Д	120 80 120	26 26	44 28	12	4	2	Дслш С2	0.5	26	389.9	272.9 117					7.5		
		6ЛП4КЛО+Д	2	12	ЛП КЛО Д	35	12	12					0.3	4	60	36 24							
9	1.0	7ЛП3Б+Д	1	28	ЛП Б Д	105	28	44 32	11	4	2	Дслш С2	0.7	40	40.9	28.6 12.3					0.5		

7 3.5 10Б+Д,ЛП
подлесок: ЛЩ, КРЛ Средний
Класс пожарной опасности 4
Краснокнижные растения: Чистяк весенний, Медуница неясная
Рекреационная х-ка: тип ландшафта Закрыт. гориз. сомкн, эстетическая оценка 2, рекреационная оценка Средняя, Устойчивые, проходимость Средняя, просматриваемость Средняя, треб. незначит. регулир. рекреации

8 15.0 7ЛП3ЛП+Д
подлесок: ЛЩ Средний
Класс пожарной опасности 4
Краснокнижные растения: Техническое сырье, Страусник обыкновенный, Чистяк весенний, Медуница неясная
Рекреационная х-ка: тип ландшафта П/открыт рав. разм., эстетическая оценка 2, рекреационная оценка Средняя, Устойчивые, проходимость Средняя, просматриваемость Средняя, треб. незначит. регулир. рекреации

9 1.0 7ЛП3Б+Д
подлесок: ЛЩ, Р, БРК Редкий
Класс пожарной опасности 4
Краснокнижные растения: Страусник обыкновенный, Чистяк весенний, Медуница неясная
Рекреационная х-ка: тип ландшафта Закрыт. гориз. сомкн, эстетическая оценка 1, рекреационная оценка Высокая, Повышенной устойчивости, проходимость Хорошая, просматриваемость Хорошая, треб. незначит. регулир. рекреации

Яузский лесопарк — Функциональная зона: Рекреационная зона — Квартал 51-1

N выдела	Площадь, га	Состав. Покров, рельеф, исходд. Хар. лесн. культур. Кадастров. оценка	Ярус	Возраст	Элемент леса	Высота	Диаметр	Класс бонитета	Тип леса, ТЛУ	Полнота	Запас сырораст. леса, дес.кбм: Сумм. на 1 га	Кл. Запас на выделе, дес.кбм: общий на выдел	по составляющ.	Кл. состояния	Кл. устойчивости	Захламленность: общий	Захламленность: ликвидных	Хозяйственные мероприятия
10	0.5	Культуры лесные 10С+ЛП,Д	1	24	С ЛП Д	66 35 130	24	24	4	2	1	Сслм В2	0.7	27	14.3	14.3			Проходн.1 оч. 15%
		подлесок: СВД, ЛЩ Средний Класс пожарной опасности 3 Культуры: год создания л/к 1952, состояние Удовлетворительные Рекреационная х-ка: тип ландшафта Закрыт. гориз. сомкн, эстетическая оценка 1, рекреационная оценка Высокая, Повышенной устойчивости, проходимость Хорошая, просматриваемость Хорошая, треб. незначит. регулир. рекреации																	
11	1.2	10Б+Д,ЛП	1	26	Б Д ЛП	65 130	26	28	7	3	1	Дслш С2	0.7	23	26.7	26.7			
		10ЛП	2	10	ЛП	25	10	8					0.3	3	3.5	3.5			
		подрост: 10Д (20) 4 м, 2 тыс.шт/га, благонадежный подлесок: СВД, Р Густой Класс пожарной опасности 4 Рекреационная х-ка: тип ландшафта Закрыт. вертик.сомкн, эстетическая оценка 2, рекреационная оценка Средняя, Устойчивые, проходимость Средняя, просматриваемость Средняя, регулирование рекреации не требуется																	
12	0.5	Поляна для отдыха Единичные деревья 6ЛП1Б3Е+ИВД		14	ЛП Б Е ИВД	40	14 16 12	20 20 16				- 1				0.3 0.2			
		подлесок: ЛЩ, КЛН Средний Класс пожарной опасности 2 Краснокнижные растения: Медуница неясная Рекреационная х-ка: тип ландшафта Открытый-редина, эстетическая оценка 1, рекреационная оценка Средняя, Средней устойчивости, проходимость Хорошая, просматриваемость Хорошая, треб. незначит. регулир. рекреации																	

Яузский лесопарк — Функциональная зона: Рекреационная зона — Квартал 51-1

N выдела	Площадь, га	Состав. Покров, почва, рельеф, особ. выд. Исхожд. Кат. земель: Хар. лесн. культур: Кадастров. оценка	Ярус	Элемент	Возраст	Высота	Диаметр	Класс бонитета	Тип леса, ТЛУ	Полнота	Запас сырораст. леса, дес.кбм: Сумм: на 1 га:	Кл. Запас на выделе, дес.кбм: общий	по	рн	хо-	Запас на выделе, дес.кбм: еди- нич- ных	захламлен. общий	лик- видов	Хозяйственные мероприятия
1	2	3	4	5	6	7	8	9	10	11	12	13	14	15	16	17	18	19	20	21	22	23	24
13	1.9	Культуры лесные																					
		5С3Б1Д1ЛП	1	28	С	66	28	28	4	2	1	Дслш	0.6	29	56.3	28.2							
					Б			36				С2				16.9							
					Д	130	27	60								5.6							
					ЛП	110	28	44								5.6							
		подлесок: ЛЩ, Р Средний																					
		Класс пожарной опасности 3																					
		Культуры: год создания л/к 1952, состояние Удовлетворительные																					
		Рекреационная х-ка: тип ландшафта П/открыт рав. разм., эстетическая оценка 1, рекреационная оценка Высокая, Повышенной устойчивости, проходимость Хорошая, просматриваемость Хорошая, треб. незначит. регулир. рекреации																					
14	0.1	Поляна																				Расчистка	
																-							
		подлесок: СВД Густой																					
		Класс пожарной опасности 2																					
		Рекреационная х-ка: тип ландшафта Открытый без дер., эстетическая оценка 2, рекреационная оценка Средняя, Устойчивые, проходимость Плохая, просматриваемость Плохая, треб. значит. регулир. рекреации																					
15	0.1	Поляна для отдыха																					
		Единичные деревья														-							
		10Д		24	Д	130	24	80							2							0.3	
		Класс пожарной опасности 2																					
		Рекреационная х-ка: тип ландшафта Открытый с дерев., эстетическая оценка 1, рекреационная оценка Высокая, Повышенной устойчивости, проходимость Хорошая, просматриваемость Хорошая, треб. незначит. регулир. рекреации																					
16	0.2	3Д3С3Б1ЛП	1	24	Д	130	24	72	7	4	3	Дслш	0.4	14	2.9	0.9							
					С	70	24	28				С2				0.9							
					Б											0.8							
					ЛП											0.3							
		подлесок: ЛЩ Средний																					
		Класс пожарной опасности 3																					
		Рекреационная х-ка: тип ландшафта П/открыт рав. разм., эстетическая оценка 1, рекреационная оценка Средняя, Устойчивые, проходимость Средняя, просматриваемость Средняя, треб. незначит. регулир. рекреации																					

Яузский лесопарк | Функциональная зона: Рекреационная зона | Квартал 51-1

N выдела	Площадь, га	Состав. Покров, почва, рельеф, особ. выд. Исхожд. Кат. земель: Хар. лесн. культур: Кадастров. оценка	Ярус	Элемент	Возраст, лет	Высота, м	Диаметр, см	Кл. бон.	Гр. зап.	Тип леса	Полнота	Запас сырораст. на 1 га, куб.м	Кл. таксации	Запас на выделе, дес.кбм: общий	Запас на выделе, дес.кбм: по хозяйственным породам	Средний прирост, куб.м	Захламленность, куб.м	Единичный вид	Хозяйственные мероприятия
1	2	3	4	5	6	7	8	9	10	11	12	13	14	15	16	17	18	19	20
17	0.2	Поляна																	
												-							
		Класс пожарной опасности 2 Рекреационная х-ка: тип ландшафта Открытый без дер., эстетическая оценка 1, рекреационная оценка Средняя, Устойчивые, проходимость Хорошая, просматриваемость Хорошая, треб. незначит. регулир. рекреации																	
18	0.5	9Б1Д+В,ЛП,Д	1	Б Д В ЛП Д	65 140 35	26 25	28 60	7	3	1	Дслш С2	0.7	23	12.4	11.2 1.2				
		подлесок: ЛЩ, СВД, КРЛ Средний Класс пожарной опасности 4 Рекреационная х-ка: тип ландшафта Закрыт. гориз. сомкн, эстетическая оценка 2, рекреационная оценка Средняя, Устойчивые, проходимость Средняя, просматриваемость Средняя, треб. незначит. регулир. рекреации																	
19	0.8	7Б2С1Д+КЛО	1	Б С Д КЛО	75 27 25	28 28 32	32	8	4	1	Дслш С2	0.6	21	17.5	12.2 3.5 1.8				
		подлесок: ЛЩ Редкий Класс пожарной опасности 4 Рекреационная х-ка: тип ландшафта П/открыт рав. разм., эстетическая оценка 1, рекреационная оценка Высокая, Повышенной устойчивости, проходимость Хорошая, просматриваемость Хорошая, треб. незначит. регулир. рекреации Особенности: Состав неоднородный																	

Яузский лесопарк — Функциональная зона: Рекреационная зона — Квартал 51-1

N выдела	Площадь, га	Состав. Покров, рельеф, исходжд. Хар. лесн. культур. Кадастров. оценка	Подр.	Подл.	Я: Вы- сота	Возраст	Элемент	Высота	Диаметр	Кл. бонитета	Тип леса	Полнота	Запас сыроражт. леса, дес. кбм	Кл. ТЛУ	Запас на выделе, дес. кбм: Сумм на 1 га	Запас на выделе, дес. кбм: общий по выдел	Сырорастущие: порода	Сырорастущие: состав	Сырорастущие: возраст	Сырорастущие: бонитет	Сырорастущие: полнота	Сухостой: единицы	Захламленность: общий	Захламленность: лик- видация	Хозяйственные мероприятия
1	2	3	4	5	6	7	8	9	10	11	12	13	14	15	16	17	18	19	20	21	22	23	24		
20	0.9	Культуры лесные																							
		9Б1Д+ЛП,Д	1	26	Б	66	26	28	7	3	1	Дслш	0.7	23	20.1	18.1									
					Д	120	25	60				С2				2									
					ЛП	35																			
					Д																				
		подлесок: ЛЩ, СВД, КРЛ Средний																							
		Класс пожарной опасности 4																							
		Культуры: год создания л/к 1952, состояние Удовлетворительные																							
		Рекреационная х-ка: тип ландшафта Закрыт. гориз. сомкн, эстетическая оценка 2, рекреационная оценка Средняя, Устойчивые, проходимость Средняя, просматриваемость Средняя, треб. незначит. регулир. рекреации																							
21	2.9	6Д2ЛП2Б+В,ЛП	1	27	Д	120	26	52	6	3	2	Дслш	0.5	21	60.5	36.3									
					ЛП		28	40				С2				12.1									
					Б	70	28									12.1									
					В																				
					ЛП	40																			
		подлесок: ЛЩ, БРК Средний																							
		Класс пожарной опасности 3																							
		Рекреационная х-ка: тип ландшафта П/открыт рав. разм., эстетическая оценка 1, рекреационная оценка Средняя, Устойчивые, проходимость Средняя, просматриваемость Хорошая, треб. незначит. регулир. рекреации																							
		Особенности: Состав неоднородный																							
22	1.9	Культуры лесные																							
		7Б3С+Д,ЛП	1	27	Б	66	27	28	7	3	1	Дслш	0.7	24	45.4	31.8									
					С			24				С2				13.6									
					Д	40	12	12																	
					ЛП																				
		подлесок: ЛЩ, КРЛ Средний																							
		Класс пожарной опасности 4																							
		Культуры: год создания л/к 1952, состояние Удовлетворительные																							
		Рекреационная х-ка: тип ландшафта Закрыт. гориз. сомкн, эстетическая оценка 2, рекреационная оценка Средняя, Устойчивые, проходимость Средняя, просматриваемость Средняя, треб. незначит. регулир. рекреации																							
		Особенности: Состав неоднородный, Полнота неравномерная																							

Яузский лесопарк — Функциональная зона: Рекреационная зона — Квартал 51-1

N выдела	Площадь, га	Состав. Подр. Подл.: Покров, почва, рельеф, особ. выд. Исхожд. Кат. земель: Хар. лесн. культур: Кадастров. оценка	Я: Р: У: С:	Вы-сота	Элемент	Возр.	Вы-сота	Диам.	Кл. бон.	Гр. поч.	Бон.	Тип леса	Полнота	Запас сырораст. Сумм: на 1 га пл: 1 га сечен.:	Кл. Запас на выделе, дес.кбм: то: на выдел:	вара	сухо-	ре-ля	еди-ние	Захламленность: общий	по лик-	Хозяйственные мероприятия вида	
1	2	3	4	5	6	7	8	9	10	11	12	13	14	15	16	17	18	19	20	21	22	23	24
23	0.3	Культуры лесные 8Б2Д+Д,ЛП		1	27	Б Д Д ЛП	66 120 66 35	27 27	24 56	7	3	1	Дслш С2	0.7	24	6.9	5.5 1.4							
		подлесок: ЛЩ, БРК Редкий Класс пожарной опасности 4 Культуры: год создания л/к 1952, состояние Удовлетворительные Рекреационная х-ка: тип ландшафта Закрыт. гориз. сомкн, эстетическая оценка 1, рекреационная оценка Высокая, Повышенной устойчивости, проходимость Хорошая, просматриваемость Хорошая, треб. незначит. регулир. рекреации																					
24	0.2	Просеки квартальные -																					
		Класс пожарной опасности 5 Земли линейного протяжения: ширина 4.0 м, протяженность 0.42 км																					
25	0.2	Границы окружные -																					
		Класс пожарной опасности 5 Земли линейного протяжения: ширина 1.0 м, протяженность 2.01 км																					
26	0.4	Дорога автом.грунтовая -																					
		Класс пожарной опасности 5 Земли линейного протяжения: ширина 3.0 м, протяженность 1.21 км																					
		Итого по категории																					
	37.2														990		1	8					

Яузский лесопарк | Функциональная зона: Рекреационная зона | Квартал 51-1

N выдела	Площадь, га	Состав. Покров, рельеф, исхожд. Хар. лесн. культур. Кадастров. оценка	Подр. почва, особ. Кат. земель	Подл. выд. Сомент	Я: Вы- ре- Про: У: С: Яр ус а	Элементы леса: Высота	Воз- раст	Вы- сота	Диаметр	Кл. сомкн.	Гр. запас	Бонитет	Тип леса, ТЛУ	Полнота	Запас сырораст. леса, дес.кбм: Сумм. на 1 га	Кл. то: общий	Запас на выделе, дес.кбм: по составляющим породам	Запас на выделе, дес.кбм: захламленность	Запас на выделе, дес.кбм: Хозяйственные мероприятия: общий	Запас на выделе, дес.кбм: Хозяйственные мероприятия: ликвидных	Запас на выделе, дес.кбм: Хозяйственные мероприятия: вида
1	2	3	4	5	6	7	8	9	10	11	12	13	14	15	16	17	18	19	20	21	22	23	24
		По составляющим породам																					
															С	62							
															Д	54							
															В								
															КЛО	27							
															Б	321							
															ОС								
															ЛП	526							
		Итого по кварталу																					
	37.2														990				1		8		
		По составляющим породам																					
															С	62							
															Д	54							
															В								
															КЛО	27							
															Б	321							
															ОС								
															ЛП	526							

Отметка об изменениях после лесоустройства

N выдела	Площадь выдела	Наименование выполненного мероприятия, иного воздействия; изменение категории земли; хозяйства	Год проведения (возобновления)	Объемные показатели мероприятия, га, м3	Подпись лица произведшего запись

Яузский лесопарк Функциональная зона: Рекреационная зона Квартал 51-2

N выдела	Площадь, га	Состав.Подр.Подл.Покров,почва, рельеф,особ.выд.Происхожд.Кат.земель Хар.лесн. культур Кадастров.оценка	Я Р У С	Высота Яруса	Элемент леса	Возраст	Высота	Диаметр	Кл.возраста	Гр.возраста	Бонитет	Тип леса ТЛУ	Полнота Сумма пл. сеч.	Запас сырораст. леса, дес.кбм на 1 га	Запас сырораст. леса, дес.кбм общий на выдел	Запас сырораст. леса, дес.кбм по составляющ	Кл. Запас на выделе, дес.кбм: то: варн: ос: ти	Кл. Запас на выделе, дес.кбм: суходостоя стар.	Кл. Запас на выделе, дес.кбм: ре- дин	Кл. Запас на выделе, дес.кбм: единичных дер.	Кл. Запас на выделе, дес.кбм: захламлен. общий	Кл. Запас на выделе, дес.кбм: захламлен. лик-вида	Хозяйственные мероприятия
1	2	3	4	5	6	7	8	9	10	11	12	13	14	15	16	17	18	19	20	21	22	23	24
1	3.4	6ЛП2Д2Б+ЛП,КЛ,Д	1	28	ЛП	120	28	52	12	4	2	Дслш	0.5	28	95.6	57.4							
					Д	120						С2				19.1							
					Б	80		32								19.1							
					ЛП																		
					КЛ																		
					Д																		

подлесок: ЛЩ Редкий
Класс пожарной опасности 4
Краснокнижные растения: Страусник обыкновенный, Чистяк весенний
Рекреационная х-ка: тип ландшафта П/открыт рав. разм., эстетическая оценка 1, рекреационная оценка Высокая, Повышенной устойчивости, проходимость Хорошая, просматриваемость Хорошая, треб. незначит. регулир. рекреации
Особенности: Полнота неравномерная, Состав неоднородный

3	1.0	6Б2ЛП2Д	1	26	Б	70	26	32	7	3	1	Дслш	0.6	20	20.8	12.4							
					ЛП	130	27	52				С2				4.2							
					Д		26									4.2							

подлесок: ЛЩ Редкий
Класс пожарной опасности 4
Краснокнижные растения: Страусник обыкновенный, Купальница европейская
Рекреационная х-ка: тип ландшафта П/открыт рав. разм., эстетическая оценка 2, рекреационная оценка Средняя, Повышенной устойчивости, проходимость Хорошая, просматриваемость Хорошая, треб. незначит. регулир. рекреации

4	4.9	7ЛП1Д2Б	1	28	ЛП	130	28	44	13	4	2	Дслш	0.6	34	167.6	117.3					2.5		
					Д			60				С2				16.8							
					Б	70		28								33.5							

подлесок: ЛЩ Средний
Класс пожарной опасности 4
Краснокнижные растения: Ландыш майский, Страусник обыкновенный, Купальница европейская
Рекреационная х-ка: тип ландшафта П/открыт рав. разм., эстетическая оценка 2, рекреационная оценка Средняя, Устойчивые, проходимость Хорошая, просматриваемость Хорошая, треб. незначит. регулир. рекреации
Особенности: Полнота неравномерная, Состав неоднородный

N выдела	Площадь, га	Состав.Подр.Подл.Покров,почва, рельеф,особ.выд.Происхожд.Кат.земель Хар.лесн. культур Кадастров.оценка	Я Р У С	Высота Яруса	Элемент леса	Возраст	Высота	Диаметр	Кл.Гр.Бонит	Кл.Гр.Бонит	Тип леса ТЛУ	Полнота Сумма пл. сеч.	Запас сырораст. леса, дес.кбм на 1 га	Запас сырораст. леса, дес.кбм общий на выдел	Запас сырораст. леса, дес.кбм по составляющ.	Кл. Запас на выделе, дес.кбм: товарн. ос. ти	Кл. Запас на выделе, дес.кбм: сухостоя стар.	Кл. Запас на выделе, дес.кбм: ре-дин	Кл. Запас на выделе, дес.кбм: единичных дер.	Кл. Запас на выделе, дес.кбм: захламлен. общий	Кл. Запас на выделе, дес.кбм: захламлен. лик-вида	Хозяйственные мероприятия
1	2	3	4	5	6	7	8	9	10	11	12	13	14	15	16	17	18	19	20	21	22	23	24
5	0.9	9Б1Д+ОС,Д	1	28	Б	70	28	32	7	3	1	Дслш	0.6	22	20.7	18.6							
					Д	100		44				С2				2.1							
					ОС	70																	
					Д	70																	

подлесок: ЛЩ Средний
Класс пожарной опасности 4
Краснокнижные растения: Страусник обыкновенный
Рекреационная х-ка: тип ландшафта П/открыт рав. разм., эстетическая оценка 2, рекреационная оценка Средняя, Устойчивые, проходимость Хорошая, просматриваемость Хорошая, треб. незначит. регулир. рекреации

6	1.6	10Б	1	25	Б	70	25	24	7	3	1	Дслш	0.5	16	26	26					0.8	
												С2										
		5ЛП5КЛО	2	22	ЛП	35	22	12					0.4	16	26	13						
					КЛО											13						

подлесок: ЛЩ Средний
Класс пожарной опасности 4
Краснокнижные растения: Страусник обыкновенный
Рекреационная х-ка: тип ландшафта П/открыт рав. разм., эстетическая оценка 1, рекреационная оценка Средняя, Устойчивые, проходимость Средняя, просматриваемость Средняя, треб. незначит. регулир. рекреации
Особенности: Площадь захламлена

7 0.1 Поляна

-

подлесок: МЛ Редкий
Класс пожарной опасности 2
Рекреационная х-ка: тип ландшафта Открытый без дер., эстетическая оценка 2, рекреационная оценка Средняя, Устойчивые, проходимость Средняя, просматриваемость Хорошая, треб. незначит. регулир. рекреации

N выдела	Площадь, га	Состав. Покров, льеф, исхожд. Хар. лесн. культур. Кадастров. оценка	Подр.	Подл.	Я-ярус	Возраст	Бонитет	Тип леса	Полнота	Запас сырораст. леса, дес.кбм	Кл. Запас на выделе, дес.кбм				Хозяйственные мероприятия
											Сумм. на 1 га	общий по выдел	порода	состояние	
1	2	3	4	5	6	7	8	9	10	11	12	13	14	15	16	17	18	19	20	21	22	23	24
13	0.2	Поляна Единичные деревья 6ОС4Б				20						-											
					ОС		50	20	32				1				0.1						
					Б												0.1						
		подлесок: КЛН Густой Класс пожарной опасности 2 Рекреационная х-ка: тип ландшафта Открытый с дерев., эстетическая оценка 2, рекреационная оценка Средняя, Устойчивые, проходимость Средняя, просматриваемость Средняя, треб. незначит. регулир. рекреации																					
15	0.7	4Б4ЛП1Д1КЛО+Д	1	24	Б		70	26	32	7	3	1	Дслш	0.6	19	14.1	5.6						
					ЛП		50	23	24				С2				5.7						
					Д												1.4						
					КЛО												1.4						
					Д																		
		подлесок: ЛЩ, БРК Средний Класс пожарной опасности 4 Рекреационная х-ка: тип ландшафта П/открыт рав. разм., эстетическая оценка 2, рекреационная оценка Средняя, Устойчивые, проходимость Средняя, просматриваемость Средняя, треб. незначит. регулир. рекреации																					
17	0.3	Просеки квартальные										-											
		Класс пожарной опасности 5 Земли линейного протяжения: ширина 4.0 м, протяженность 0.89 км																					
18	0.2	Границы окружные										-											
		Класс пожарной опасности 5 Земли линейного протяжения: ширина 1.0 м, протяженность 1.83 км																					

N выдела	Площадь, га	Состав.Подр.Подл.Покров,почва, рельеф,особ.выд.Происхожд.Кат.земель Хар.лесн. культур Кадастров.оценка	Я Р У С	Высота Яруса	Элемент леса	Возраст	Высота	Диаметр	Кл.возраста	Гр.возраста	Бонитет	Тип леса ТЛУ	Полнота Сумма пл. сеч.	Запас сырораст. леса, дес.кбм на 1 га	Запас сырораст. леса, дес.кбм общий на выдел	Запас сырораст. леса, дес.кбм по составляющ.	Кл. товарн. ос. ти	Запас на выделе, дес.кбм: сухостоя стар.	Запас на выделе, дес.кбм: рединных дер.	Запас на выделе, дес.кбм: единичных дер.	Запас на выделе, дес.кбм: захламлен. общий	Запас на выделе, дес.кбм: захламлен. лик-вида	Хозяйственные мероприятия
1	2	3	4	5	6	7	8	9	10	11	12	13	14	15	16	17	18	19	20	21	22	23	24

19 0.3 Дорога автом.грунтовая

-

Класс пожарной опасности 5
Земли линейного протяжения: ширина 3.0 м, протяженность 0.96 км

Итого по категории

13.7	371	3	

По составляющим породам

Д	44
КЛ	
КЛО	14
Б	115
ОС	
ЛП	198

N выдела	Площадь, га	Состав.Подр.Подл.Покров,почва, рельеф,особ.выд.Происхожд.Кат.земель:Хар.лесн. культур:Кадастров.оценка	Я:Р:У:С	Высота:Яруса	Элемент:леса	Возраст	Высота	Диаметр	Кл.возраста	Гр.возраста	Бонитет	Тип леса ТЛУ	Полнота:Сумма пл. сеч.	Запас сырораст. леса, дес.кбм:на 1 га	Запас сырораст. леса, дес.кбм:общий:на выдел	Запас сырораст. леса, дес.кбм:по составляющ	Кл. Запас на выделе, дес.кбм:товарн:ос:ти	Кл. Запас на выделе, дес.кбм:сухостоя:стар.	Кл. Запас на выделе, дес.кбм:ре-дин	Кл. Запас на выделе, дес.кбм:единичных дер.	Кл. Запас на выделе, дес.кбм:захламлен.:общий	Кл. Запас на выделе, дес.кбм:захламлен.:лик-вида	Хозяйственные мероприятия
1	2	3	4	5	6	7	8	9	10	11	12	13	14	15	16	17	18	19	20	21	22	23	24
2	2.8	Насажд.с л/к под пол.																					
		10Б	1	27	Б	75	27	28	8	4	1	Дслш С2	0.6	21	58.2	58.2							
		5ЛП3КЛО2Д	2	14	ЛП	40	14	16					0.3	6	16.6	8.3							
					КЛО											5							
					Д		14	12								3.3							
		подлесок: ЛЩ, КРЛ Редкий																					
		Класс пожарной опасности 4																					
		Краснокнижные растения: Ландыш майский																					
		Рекреационная х-ка: тип ландшафта Закрыт. вертик.сомкн, эстетическая оценка 2, рекреационная оценка Средняя, Устойчивые, проходимость Хорошая, просматриваемость Хорошая, регулирование рекреации не требуется																					
8	1.7	Культуры лесные																					
		5С3Б1Д1ЛП	1	28	С	66	28	28	4	2	1	Дслш С2	0.6	29	48.2	24.1							
					Б			36								14.5							
					Д	130	27	60								4.8							
					ЛП	110	28	44								4.8							
		подлесок: ЛЩ, Р Средний																					
		Класс пожарной опасности 3																					
		Культуры: год создания л/к 1952, состояние Удовлетворительные																					
		Рекреационная х-ка: тип ландшафта П/открыт рав. разм., эстетическая оценка 1, рекреационная оценка Высокая, Повышенной устойчивости, проходимость Хорошая, просматриваемость Хорошая, треб. незначит. регулир. рекреации																					
9	0.3	4Б3ЛП3Д+В	1	27	Б	70	27	36	7	3	1	Дслш С2	0.5	18	5.3	2.1							
					ЛП	130	27	60								1.6							
					Д											1.6							
					В	70																	
		подлесок: ЛЩ, Р Редкий																					
		Класс пожарной опасности 4																					
		Рекреационная х-ка: тип ландшафта П/открыт рав. разм., эстетическая оценка 1, рекреационная оценка Высокая, Повышенной устойчивости, проходимость Хорошая, просматриваемость Хорошая, треб. незначит. регулир. рекреации																					

N выдела	Площадь, га	Состав. Покров, рельеф, исходжд. Хар. лесн. культур. Кадастров. оценка	Подр.	Подл.	Возр.	Высота	Диам.	Кл. бон.	Гр. поч.	Бон.	Тип леса	Полнота	Запас сырораст. леса, дес.кбм: Сумм.	Запас на выделе, дес.кбм: на 1 га	Кл. таксац.	Общий запас	Запас по породам	Хозяйственные мероприятия
1	2	3	4	5	6	7	8	9	10	11	12	13	14	15	16	17	18	19
10	0.2	Поляна для отдыха Единичные деревья 10Д			20	Д	120	20	52			-		1		0.2		
		Класс пожарной опасности 2 Рекреационная х-ка: тип ландшафта Открытый с дерев., эстетическая оценка 2, рекреационная оценка Средняя, Устойчивые, проходимость Хорошая, просматриваемость Хорошая, треб. незначит. регулир. рекреации																
11	0.6	8Б2Д+ЛП,Д	1	27	Б Д ЛП Д	70 120 35	27 26	32 52	7	3	1	Дслш С2	0.7	24	14.6	11.7 2.9		
		подлесок: ЛЩ Средний Класс пожарной опасности 4 Рекреационная х-ка: тип ландшафта П/открыт рав. разм., эстетическая оценка 1, рекреационная оценка Средняя, Устойчивые, проходимость Средняя, просматриваемость Средняя, треб. незначит. регулир. рекреации																
12	1.6	8Б1ЛП1Д	1	25	Б ЛП Д	70 120	25 25	28 44 52	7	3	1	Дслш С2	0.6	19	30	24 3 3		
		подлесок: ЛЩ, В Средний Класс пожарной опасности 4 Краснокнижные растения: Ландыш майский Рекреационная х-ка: тип ландшафта П/открыт рав. разм., эстетическая оценка 2, рекреационная оценка Средняя, Устойчивые, проходимость Средняя, просматриваемость Средняя, треб. незначит. регулир. рекреации Особенности: Размещение подроста груп., Полнота неравномерная																
14	0.0	Прочие земли										-						
		Класс пожарной опасности 5 Особенности: В выделе трансформаторная будка																

N выдела	Площадь, га	Состав.Подр.Подл.Покров,почва, рельеф,особ.выд.Происхожд.Кат.земель Хар.лесн. культур Кадастров.оценка	Я Р У С	Высота Яруса	Элемент леса	Возраст	Высота	Диаметр	Кл.возраста	Гр.возраста	Бонитет	Тип леса ТЛУ	Полнота Сумма пл. сеч.	Запас сырораст. леса, дес.кбм на 1 га	Запас сырораст. леса, дес.кбм общий на выдел	Запас сырораст. леса, дес.кбм по составляющ.	Кл. Запас на выделе, дес.кбм: то: варн: ос: ти	Запас на выделе, дес.кбм: суховостоя: стар.	Запас на выделе, дес.кбм: ре-дин	Запас на выделе, дес.кбм: единичных дер.	Запас на выделе, дес.кбм: захламлен. общий	Запас на выделе, дес.кбм: захламлен. лик-вида	Хозяйственные мероприятия
1	2	3	4	5	6	7	8	9	10	11	12	13	14	15	16	17	18	19	20	21	22	23	24

16 1.9 Линия электропередач

-

Класс пожарной опасности 5
Земли линейного протяжения: ширина 25 м

Итого по категории

9.1 173

По составляющим породам

С	24
Д	16
В	
КЛО	5
Б	110
ЛП	18

Итого по кварталу

22.8 543 3

По составляющим породам

С	24
Д	59
В	
КЛ	
КЛО	19
Б	226
ОС	
ЛП	215

Отметка об изменениях после лесоустройства

N выдела	Площадь выдела	Наименование выполненного мероприятия, иного воздействия; изменение качества земли; хозяйства	Год проведения (возраст)	Объемные показатели мероприятия, га, м3	Подпись лица произведшего запись	N выдела	Площадь выдела	Наименование выполненного мероприятия, иного воздействия; изменение качества земли; хозяйства	Год проведения (возраст)	Объемные показатели мероприятия, га, м3	Подпись лица произведшего запись

Яузский лесопарк Функциональная зона: Рекреационная зона Квартал 52-1

N выдела	Площадь, га	Состав.Подр.Подл.Покров,почва, рельеф,особ.выд.Про исхожд.Кат.земель Хар.лесн. культур Кадастров.оценка	Я Р У С	Высота Яруса	Элемент леса	Возраст	Высота	Диаметр	Кл.Гр.Бонит	Тип леса ТЛУ	Полнота	Запас сырораст. леса, дес.кбм			Кл. Запас на выделе, дес.кбм						Хозяйственные мероприятия
												Сумма пл. сеч.	на 1 га	общий на выдел	по составляющ	сухостоя стар.	ревидин	единичных дер.	захламлен. общий	лик-вида	
1	2	3	4	5	6	7	8	9	10	11	12	13	14	15	16	17	18	19	20	21	22	23	24
1	0.2	6ЛП2Д2Д	1	19	ЛП	100	20	40	10	4	3	Дслш	0.4	13	2.8	1.6							
					Д							С2				0.6							
					Д	60	16	28								0.6							
		подлесок: ЛЩ, Р Средний																					
		Класс пожарной опасности 4																					
		Краснокнижные растения: Ландыш майский																					
		Рекреационная х-ка: тип ландшафта П/открыт рав. разм., эстетическая оценка 2, рекреационная оценка Средняя, Устойчивые, проходимость Хорошая, просматриваемость Хорошая, треб. незначит. регулир. рекреации																					
2	0.4	8ЛП2ЛП	1	26	ЛП	100	26	32	10	4	2	Дслш	0.6	32	14.1	11.3							
					ЛП	130	27	48				С2				2.8							
		подлесок: ЛЩ, БРК Средний																					
		Класс пожарной опасности 4																					
		Рекреационная х-ка: тип ландшафта Закрыт. гориз. сомкн, эстетическая оценка 1, рекреационная оценка Высокая, Повышенной устойчивости, проходимость Хорошая, просматриваемость Средняя, треб. незначит. регулир. рекреации																					
		Особенности: Насаждение пройдено рубкой																					
3	0.3	7ЛП3ЛП+Д	1	28	ЛП	80	28	32	8	4	1	Дслш	0.6	34	9.4	6.6							
					ЛП	110	28	40				С2				2.8							
					Д																		
		подлесок: ЛЩ Средний																					
		Класс пожарной опасности 4																					
		Краснокнижные растения: Медуница неясная																					
		Рекреационная х-ка: тип ландшафта П/открыт рав. разм., эстетическая оценка 2, рекреационная оценка Средняя, Устойчивые, проходимость Средняя, просматриваемость Средняя, треб. незначит. регулир. рекреации																					
4	1.0	7ЛП2Б1ЛП+Д,ОС	1	26	ЛП	80	26	32	8	4	1	Дслш	0.7	38	36.2	25.4							
					Б	70	27	40				С2				7.2							
					ЛП	100	27	40								3.6							
					Д	70	26	28															
					ОС																		
		подлесок: ЛЩ Средний																					
		Класс пожарной опасности 4																					
		Рекреационная х-ка: тип ландшафта П/открыт рав. разм., эстетическая оценка 1, рекреационная оценка Высокая, Повышенной устойчивости, проходимость Средняя, просматриваемость Средняя, треб. незначит. регулир. рекреации																					

Яузский лесопарк | Функциональная зона: Рекреационная зона | Квартал 52-1

N	Выдел	Площадь, га	Состав	Подр.	Подл.	Возр.	Высота	Элемент леса	Ступень	Сомкнутость	Тип леса	Полнота	Запас сырораст. на 1 га, куб.м	Кл. таксации	Запас на выделе, куб.м	Хозяйственные мероприятия
5	6.0		6ЛП3ЛП1Б	1	29	ЛП	120	29	48	12	4	1	Дслш	0.6	39	234.2	140.5			3
						ЛП	90	28	32				С2				70.3			
						Б	70	28	32								23.4			
			подлесок: ЛЩ Средний																	
			Класс пожарной опасности 4																	
			Краснокнижные растения: Страусник обыкновенный																	
			Рекреационная х-ка: тип ландшафта П/открыт рав. разм., эстетическая оценка 1, рекреационная оценка Высокая, Повышенной устойчивости, проходимость Хорошая, просматриваемость Хорошая, треб. незначит. регулир. рекреации															
6	1.3		6ЛП4Б+Д	1	28	ЛП	100	28	40	10	4	1	Дслш	0.6	34	45.3	27.2			0.7
						Б	75	28	32				С2				18.1			
						Д														
			подлесок: ЛЩ, БРК Средний																	
			Класс пожарной опасности 4																	
			Краснокнижные растения: Страусник обыкновенный, Медуница неясная																	
			Рекреационная х-ка: тип ландшафта П/открыт рав. разм., эстетическая оценка 2, рекреационная оценка Средняя, Устойчивые, проходимость Средняя, просматриваемость Средняя, треб. незначит. регулир. рекреации															
7	0.8		7Б3ЛП+Д	1	28	Б	70	28	32	7	3	1	Дслш	0.7	25	20.2	14.1			
						ЛП	130	28	44				С2				6.1			
						Д														
			подлесок: ЛЩ Средний																	
			Класс пожарной опасности 4																	
			Рекреационная х-ка: тип ландшафта П/открыт рав. разм., эстетическая оценка 1, рекреационная оценка Высокая, Повышенной устойчивости, проходимость Средняя, просматриваемость Средняя, регулирование рекреации не требуется															
8	1.3		10ЛП+Б,КЛО,ЛП	1	28	ЛП	120	28	44	12	4	2	Дслш	0.7	40	51.4	51.4			
						Б	70						С2							
						КЛО	35													
						ЛП														
			подлесок: ЛЩ Средний																	
			Класс пожарной опасности 4																	
			Краснокнижные растения: Страусник обыкновенный																	
			Рекреационная х-ка: тип ландшафта Закрыт. гориз. сомкн, эстетическая оценка 1, рекреационная оценка Высокая, Повышенной устойчивости, проходимость Средняя, просматриваемость Средняя, регулирование рекреации не требуется															

Яузский лесопарк | Функциональная зона: Рекреационная зона | Квартал 52-1

N выдела	Площадь, га	Состав. Покров, почва, рельеф, особ. выд. Исхожд. Хар. лесн. культур. Кадастров. оценка	Ярус	Высота, м	Элемент леса	Возраст, лет	Высота, м	Диаметр, см	Кл. бонитета	Гр. возобн.	Тип леса	Полнота	Запас сырораст. леса, дес.кбм: Сумм. запас, куб.м	на 1 га	Кл. таксации	Запас на выделе, дес.кбм: общий	по породам	Состояние	Устойчивость	Единичный захламленность	Количество	Хозяйственные мероприятия: общий	Ликвидные	мероприятия вида
1	2	3	4	5	6	7	8	9	10	11	12	13	14	15	16	17	18	19	20	21	22	23	24	
9	5.4	8Б2ЛП+ОС,Д	1	28	Б	70	28	32	7	3	1	Дслш	0.7	25	136	108.8						2.7		
					ЛП	100	28	48				С2				27.2								
					ОС																			
					Д																			
		подлесок: ЛЩ Средний																						
		Класс пожарной опасности 4																						
		Краснокнижные растения: Медуница неясная																						
		Рекреационная х-ка: тип ландшафта Закрыт. гориз. сомкн, эстетическая оценка 2, рекреационная оценка Средняя, Устойчивые, проходимость Средняя, просматриваемость Средняя, треб. незначит. регулир. рекреации																						
10	1.1	8Б2ЛП+Д	1	28	Б	70	28	32	7	3	1	Дслш	0.6	29	31.8	25.4						0.5		
					ЛП	120	30	48				С2				6.4								
					Д																			
		подлесок: ЛЩ, БРК Средний																						
		Класс пожарной опасности 4																						
		Краснокнижные растения: Ландыш майский																						
		Рекреационная х-ка: тип ландшафта П/открыт рав. разм., эстетическая оценка 2, рекреационная оценка Средняя, Устойчивые, проходимость Средняя, просматриваемость Средняя, треб. незначит. регулир. рекреации																						
11	0.8	8Б1ОС1ЛП+ЛП	1	25	Б	80	26	36	8	4	1	Дслш	0.5	16	12.5	10.1								
					ОС							С2				1.2								
					ЛП	40	14	14								1.2								
					ЛП	110																		
		подлесок: ЛЩ Средний																						
		Класс пожарной опасности 4																						
		Рекреационная х-ка: тип ландшафта П/открыт рав. разм., эстетическая оценка 2, рекреационная оценка Средняя, Устойчивые, проходимость Средняя, просматриваемость Средняя, треб. незначит. регулир. рекреации																						
		Особенности: Состав неоднородный, Полнота неравномерная																						

Яузский лесопарк | Функциональная зона: Рекреационная зона | Квартал 52-1

N выдела	Площадь, га	Состав. Покров, рельеф, исходд. Хар. лесн. культур. Кадастров. оценка	Подр.	Подл.	Ярус	Высота	Элемент	Возраст	Высота	Диаметр	Кл.	Гр.	Бон.	Тип леса ТЛУ	Полнота	Запас сырораст. Сумм. на 1 га	Кл. Запас на выделе, дес.кбм: общий	по породам	Хозяйственные мероприятия: захламленность	общий	ликвидных	Хозяйственные мероприятия: виды
1	2	3	4	5	6	7	8	9	10	11	12	13	14	15	16	17	18	19	20	21	22	23	24
12	0.4	9Б1ОС+ЛП	1	25	Б	70	25	28	7	3	1	Дслш	0.7	22	9.2	8.3							
					ОС							С2				0.9							
					ЛП																		
		подлесок: ЛЩ, СВД, Ж Густой Класс пожарной опасности 4 Рекреационная х-ка: тип ландшафта П/открыт рав. разм., эстетическая оценка 2, рекреационная оценка Средняя, Устойчивые, проходимость Средняя, просматриваемость Средняя, треб. незначит. регулир. рекреации																					
13	0.2	6ЛП2Д1Б1ОС	1	21	ЛП	30	20	16	3	2	1	Дслш	0.4	15	3.2	2							
					Д	50	22	28				С2				0.6							
					Б		23									0.3							
					ОС											0.3							
		подлесок: ЛЩ Средний Класс пожарной опасности 4 Рекреационная х-ка: тип ландшафта П/открыт рав. разм., эстетическая оценка 3, рекреационная оценка Средняя, Устойчивые, проходимость Хорошая, просматриваемость Хорошая, треб. значит. регулир. рекреации Особенности: Площадь захламлена																					
14	0.9	Поляна			-																		
		Класс пожарной опасности 2 Рекреационная х-ка: тип ландшафта Открытый-редина, эстетическая оценка 2, рекреационная оценка Средняя, проходимость Средняя, просматриваемость Хорошая, треб. незначит. регулир. рекреации																					

N выдела	Площадь, га	Состав.Подр.Подл.Покров,почва, рельеф,особ.выд.Про исхожд.Кат.земель Хар.лесн. культур Кадастров.оценка	Я Р У С	Высота Яруса	Элемент леса	Возраст	Высота	Диаметр	Кл.Гр.Бонитет	Кл.Гр.Бонитет	Тип леса ТЛУ	Полнота Сумма пл. сеч.	Запас сырораст. леса, дес.кбм на 1 га	Запас сырораст. леса, дес.кбм общий на выдел	Запас сырораст. леса, дес.кбм по составляющ	Кл. Запас на выделе, дес.кбм: Хозяйственные мероприятия	Кл. Запас на выделе, дес.кбм: Хозяйственные мероприятия	Кл. Запас на выделе, дес.кбм: Хозяйственные мероприятия	Кл. Запас на выделе, дес.кбм: Хозяйственные мероприятия	Кл. Запас на выделе, дес.кбм: Хозяйственные мероприятия	Кл. Запас на выделе, дес.кбм: Хозяйственные мероприятия	Кл. Запас на выделе, дес.кбм: Хозяйственные мероприятия
1	2	3	4	5	6	7	8	9	10	11	12	13	14	15	16	17	18	19	20	21	22	23	24
15	1.9	Культуры лесные																					
		10Б+Д	1	28	Б Д	66	28	32	7	3	1	Дслш С2	0.7	25	47.5	47.5							
		10ЛП	2	12	ЛП	35	12	12					0.3	4	7.6	7.6							

подлесок: ЛЩ, Р, КРЛ Средний
Класс пожарной опасности 4
Культуры: год создания л/к 1952, состояние Удовлетворительные
Краснокнижные растения: Ландыш майский
Рекреационная х-ка: тип ландшафта Закрыт. гориз. сомкн, эстетическая оценка 2, рекреационная оценка Средняя, Устойчивые, проходимость Средняя, просматриваемость Средняя, треб. незначит. регулир. рекреации
Особенности: Полнота неравномерная

16 0.0 Прочие земли

-

Класс пожарной опасности 5

18 0.4 Просеки квартальные

-

Класс пожарной опасности 5
Земли линейного протяжения: ширина 4.0 м, протяженность 1.12 км

19 0.1 Границы окружные

-

Класс пожарной опасности 5
Земли линейного протяжения: ширина 1.0 м, протяженность 0.61 км

20 0.4 Дорога автом.грунтовая

-

Класс пожарной опасности 5
Земли линейного протяжения: ширина 3.0 м, протяженность 1.53 км

N выдела	Площадь, га	Состав.Подр.Подл.Покров,почва, рельеф,особ.выд.Происхожд.Кат.земель:Хар.лесн. культур:Кадастров.оценка	Я:Р:С:ус:а	Вы-устарелые	Элемент:	Воз:со-ст:та	Вы-:ет:зр:зр:ас:ас:та	Ди:ам:во:во:ни:р:та:та	Кл.Гр.Бо:	Тип леса ТЛУ	Полнота леса: Сумм: на 1 га пл: сеч.:	Запас сырораст. леса, дес.кбм: общий:по всей площади	Запас сырораст. леса, дес.кбм: на выделе	Запас сырораст. леса, дес.кбм: соста:вляющ:	Кл. Запас на выделе, дес.кбм: то:вари:ости	Кл. Запас на выделе, дес.кбм: сухостоя:стар.	Кл. Запас на выделе, дес.кбм: ре-дин	Кл. Запас на выделе, дес.кбм: единичных дер.	Кл. Запас на выделе, дес.кбм: захламлен.:общий	Кл. Запас на выделе, дес.кбм: захламлен.:лик-вида	Хозяйственные мероприятия
1	2	3	4	5	6	7	8	9	10	11	12	13	14	15	16	17	18	19	20	21	22	23	24

Итого по категории

23.0		661	7

По составляющим породам

Д	2
КЛО	
Б	263
ОС	2
ЛП	394

Яузский лесопарк Функциональная зона: Хозяйственная зона Квартал 52-1

N выдела	Площадь, га	Состав.Покров,Подр.почва, рельеф,особ.выд.Про исхожд.Кат.земель Хар.лесн. культур Кадастров.оценка	Я Р У С	Высота Яруса	Элемент леса	Возраст	Высота	Диаметр	Кл.возраста	Гр.возраста	Бонитет	Тип леса ТЛУ	Полнота Сумма пл. сеч.	Запас сырораст. леса, дес.кбм на 1 га	Запас сырораст. леса, дес.кбм общий на выдел	Запас сырораст. леса, дес.кбм по составляющ	Кл. Запас на выделе, дес.кбм: товарн. ос. ти	Запас на выделе, дес.кбм: сухостоя стар.	Запас на выделе, дес.кбм: ре-дин	Запас на выделе, дес.кбм: единичных дер.	Запас на выделе, дес.кбм: захламлен. общий	Запас на выделе, дес.кбм: захламлен. лик-вида	Хозяйственные мероприятия
1	2	3	4	5	6	7	8	9	10	11	12	13	14	15	16	17	18	19	20	21	22	23	24

17 1.9 Линия электропередач

-

Класс пожарной опасности 5
Земли линейного протяжения: ширина 25 м

Итого по категории
1.9
По составляющим породам

Итого по кварталу
24.9 661 7
По составляющим породам

Д	2
КЛО	
Б	263
ОС	2
ЛП	394

Отметка об изменениях после лесоустройства

N выдела	Площадь выдела	Наименование выполненного мероприятия, иного воздействия; изменение категории земли; хозяйства	Год проведения (возраст)	Объемные показатели мероприятия, га, м3	Подпись лица произведшего запись	N выдела	Площадь выдела	Наименование выполненного мероприятия, иного воздействия; изменение категории земли; хозяйства	Год проведения (возраст)	Объемные показатели мероприятия, га, м3	Подпись лица произведшего запись

Яузский лесопарк | Функциональная зона: Рекреационная зона | Квартал 52-2

N выдела	Площадь, га	Состав. Покров, рельеф, особ. выд. Исхожд. Хар. лесн. культур. Кадастров. оценка	Ярус	Возраст	Элемент леса	Высота	Диаметр	Класс бонитета	Тип леса	Полнота	Запас сырораст. леса, дес.кбм: Сумм. на 1 га	Кл. Запас на выделе, дес.кбм: общий	по породам	Категория земель	Характер рубки	Единицы измерения	Захламленность: общий	Захламленность: лик-ние	Хозяйственные мероприятия: вид
1	0.3	8ЛП2ЛП+Д	1	28	ЛП	80	28	32	Дслш	0.6	34	11.4	9.1						
					ЛП	110	28	40	С2				2.3						
					Д														
		подлесок: ЛЩ Средний																	
		Класс пожарной опасности 4																	
		Краснокнижные растения: Медуница неясная																	
		Рекреационная х-ка: тип ландшафта Закрыт. гориз. сомкн, эстетическая оценка 1, рекреационная оценка Высокая, Повышенной устойчивости, проходимость Средняя, просматриваемость Средняя, треб. незначит. регулир. рекреации																	
2	1.8	7ЛП2ИВД1Б+Д	1	6	ЛП	11	6	4	Дслш	1	2	3.7	2.6						Прочист. 1 оч.
					ИВД	11	6	6	С2				0.7						20%
					Б								0.4						
					Д														
		Единичные деревья																	
		10ЛП		28	ЛП	90	28	36			4			7.4					
		подлесок: СВД, ЛЩ Средний																	
		Класс пожарной опасности 4																	
		Повреждения насаждения: Ветровалом																	
		Краснокнижные растения: Медуница неясная																	
		Рекреационная х-ка: тип ландшафта Закрыт. гориз. сомкн, эстетическая оценка 2, рекреационная оценка Средняя, Устойчивые, проходимость Плохая, просматриваемость Плохая, треб. незначит. регулир. рекреации																	
3	1.6	4ЛП3ОС1Б2ЛП	1	27	ЛП	70	27	32	Дслш	0.6	33	52.5	21		2.9				Уборка неликв.др
					ОС			28	С2				15.8						
					Б								5.2						
					ЛП	110	28	40					10.5						
		подлесок: ЛЩ, БРК Средний																	
		Класс пожарной опасности 4																	
		Краснокнижные растения: Медуница неясная																	
		Рекреационная х-ка: тип ландшафта П/открыт рав. разм., эстетическая оценка 2, рекреационная оценка Средняя, Устойчивые, проходимость Хорошая, просматриваемость Хорошая, треб. незначит. регулир. рекреации																	
		Особенности: В выделе ветровал																	

Яузский лесопарк | Функциональная зона: Рекреационная зона | Квартал 52-2

N выдела	Площадь, га	Состав. Покров, рельеф, Хар. лесн. культур. Кадастров. оценка	Подр.	Подл.	Яр.	Выс.	Элемент леса	Возр.	Выс.	Диам.	Кл.	Гр.	Бон.	Тип леса	Полн.	Запас сырораст. на 1 га, дес.кбм	Кл.	Запас на выделе, дес.кбм: общий	по	на выдел	Состояние	Устойчивость	Стихийное	Динамика	Захламленность: общий	Лик.	Хозяйственные мероприятия: Вид
1	2	3	4	5	6	7	8	9	10	11	12	13	14	15	16	17	18	19	20	21	22	23	24				
4	1.8	9ЛП1ЛП+Б	1	26	ЛП	80	26	24	8	4	1	Дслш	0.6	32	57.8	52				1.8			Уборка неликв.др				
					ЛП	110	28	40				С2				5.8												
					Б																						
		подлесок: ЛЩ Средний																									
		Класс пожарной опасности 4																									
		Повреждения насаждения: Ветровалом																									
		Краснокнижные растения: Ландыш майский, Медуница неясная																									
		Рекреационная х-ка: тип ландшафта П/открыт рав. разм., эстетическая оценка 2, рекреационная оценка Средняя, Устойчивые, проходимость Средняя, просматриваемость Средняя, треб. незначит. регулир. рекреации																									
		Особенности: Полнота неравномерная, Насаждение пройдено рубкой																									
5	0.8	7ЛП1Б1ИВД1Д	1	6	ЛП	11	6	4	2	1	1	Дслш	1	3	2.4	1.8							Прочист. 1 оч. 20%				
					Б							С2				0.2											
					ИВД											0.2											
					Д											0.2											
		подлесок: ЛЩ Средний																									
		Класс пожарной опасности 4																									
		Краснокнижные растения: Медуница неясная																									
		Рекреационная х-ка: тип ландшафта Закрыт. гориз. сомкн, эстетическая оценка 2, рекреационная оценка Средняя, Устойчивые, проходимость Средняя, просматриваемость Средняя, треб. незначит. регулир. рекреации																									
6	1.1	9Б1ЛП	1	27	Б	70	27	24	7	3	1	Дслш	0.6	21	23.8	21.4				2.3			Уборка неликв.др				
					ЛП	100	28	36				С2				2.4											
		подлесок: ЛЩ Средний																									
		Класс пожарной опасности 4																									
		Краснокнижные растения: Медуница неясная																									
		Рекреационная х-ка: тип ландшафта Закрыт. гориз. сомкн, эстетическая оценка 1, рекреационная оценка Средняя, Устойчивые, проходимость Средняя, просматриваемость Средняя, треб. незначит. регулир. рекреации																									
		Особенности: Полнота неравномерная, В выделе ветровал																									

Яузский лесопарк | Функциональная зона: Рекреационная зона | Квартал 52-2

N выдела	Площадь, га	Состав. Покров, рельеф, исходд. Хар. лесн. культур. Кадастров. оценка	Подр.	Подл.	Ярус	Возраст	Высота	Диаметр	Кл. бонит.	Гр. возр.	Бонитет	Тип леса ТЛУ	Полнота	Запас сырораст. Сумм. на 1 га, дес.кбм	Кл. Запас на выделе, дес.кбм: общий	по породам	Хозяйственные мероприятия: захламленность общий	лик-видам	Хозяйственные мероприятия
1	2	3	4	5	6	7	8	9	10	11	12	13	14	15	16	17	18	19	20	21	22	23	24
7	2.3	10ЛП	1	27	ЛП	90	27	36	9	4	1	Дслш С2	0.7	38	87.6	87.6					1.2		
		подлесок: ЛЩ, КРЛ, БРК Средний Класс пожарной опасности 4 Краснокнижные растения: Медуница неясная Рекреационная х-ка: тип ландшафта Закрыт. гориз. сомкн, эстетическая оценка 1, рекреационная оценка Высокая, Устойчивые, проходимость Средняя, просматриваемость Средняя, регулирование рекреации не требуется																					
8	1.1	6ЛП4ЛП+Б	1	28	ЛП ЛП Б	80 120	28 28	32 44	8	4	1	Дслш С2	0.7	40	43.7	26.2 17.5							
		подлесок: ЛЩ, КРЛ, Ж Средний Класс пожарной опасности 4 Краснокнижные растения: Страусник обыкновенный, Медуница неясная Рекреационная х-ка: тип ландшафта Закрыт. гориз. сомкн, эстетическая оценка 1, рекреационная оценка Высокая, Повышенной устойчивости, проходимость Хорошая, просматриваемость Хорошая, регулирование рекреации не требуется																					
9	0.6	10ЛП	1	28	ЛП	90	28	28	9	4	1	Дслш С2	0.5	28	17.6	17.6					1.3		Уборка неликв.др
		5КЛО5ЛП+Д	2	8	КЛО ЛП Д	20	8	8					0.3	2	1.3	0.6 0.7							
		Класс пожарной опасности 4 Краснокнижные растения: Медуница неясная Рекреационная х-ка: тип ландшафта П/открыт рав. разм., эстетическая оценка 2, рекреационная оценка Средняя, Устойчивые, проходимость Средняя, просматриваемость Средняя, треб. незначит. регулир. рекреации Особенности: Полнота неравномерная																					

Яузский лесопарк | Функциональная зона: Рекреационная зона | Квартал 52-2

N выд.	Площадь, га	Состав. Покров, рельеф, Кадастров.	Подр.	Подл.	Яр.	Выс.	Элемент леса	Возр.	Выс.	Диам.	Кл.бон.	Гр.поч.	Бон.	Тип леса	Полнота	Запас сырораст. Сумм. на 1 га	Кл. Запас на выделе, дес.кбм: общий по выдел.	Запас на выделе, дес.кбм: по породам	Ред.	Захламленность	Хозяйственные мероприятия
10	0.8	5Б3ЛП2Д	1	28			Б	80	28	32	8	4	1	Дслш	0.6	21	16.9	8.4		0.4	
							ЛП	80	28	36				С2				5.1			
							Д	120	26	52								3.4			
		подлесок: ЛЩ Средний Класс пожарной опасности 4 Краснокнижные растения: Страусник обыкновенный, Медуница неясная Рекреационная х-ка: тип ландшафта П/открыт рав. разм., эстетическая оценка 2, рекреационная оценка Средняя, Устойчивые, проходимость Средняя, просматриваемость Средняя, треб. незначит. регулир. рекреации																			
11	0.7	8ЛП1Д1Б+ОС,ЛП	1	28			ЛП	120	28	48	12	4	2	Дслш	0.6	34	22.3	17.9			
							Д	140	28	64				С2				2.2			
							Б	80	28	32								2.2			
							ОС	70													
							ЛП														
		подлесок: ЛЩ Средний Класс пожарной опасности 4 Краснокнижные растения: Медуница неясная Рекреационная х-ка: тип ландшафта П/открыт рав. разм., эстетическая оценка 1, рекреационная оценка Высокая, Повышенной устойчивости, проходимость Хорошая, просматриваемость Хорошая, регулирование рекреации не требуется																			
12	0.9	8Б2ЛП+ОС	1	28			Б	70	28	28	7	3	1	Сслм	0.6	22	19.2	15.4		0.44	
							ЛП	100						В2				3.8			
							ОС														
		10ЛП	2	12			ЛП	35	12	12					0.3	4	3.5	3.5			
		подлесок: ЛЩ Средний Класс пожарной опасности 4 Краснокнижные растения: Страусник обыкновенный, Медуница неясная Рекреационная х-ка: тип ландшафта Закрыт. вертик.сомкн, эстетическая оценка 2, рекреационная оценка Средняя, Устойчивые, проходимость Средняя, просматриваемость Средняя, регулирование рекреации не требуется																			

Яузский лесопарк | Функциональная зона: Рекреационная зона | Квартал 52-2

N выдела	Площадь, га	Состав. Покров, почва, рельеф, особ. выд. Исхожд. Хар. лесн. культур: Кадастров. оценка	Ярус	Возраст	Элемент леса	Высота	Диаметр	Кл. сомкн.	Гр. сомкн.	Бонитет	Тип леса	Полнота	Запас сырораст. леса, дес.кбм: Сумм: на 1 га	Запас сырораст. леса, дес.кбм: общий: на выдел	Кл. Запас на выделе, дес.кбм: товарность: по составл.	Кл. Запас на выделе, дес.кбм: товарность: по сортим.	Кл. Запас на выделе, дес.кбм: единичн. деревьев: динамич.	Кл. Запас на выделе, дес.кбм: захламленность: общий	Кл. Запас на выделе, дес.кбм: захламленность: ликвидная	Хозяйственные мероприятия: вид
1	2	3	4	5	6	7	8	9	10	11	12	13	14	15	16	17	18	19	20	21	22	23	24
13	1.1	7Б2ЛП1ОС	1	28	Б	70	28	28	7	3	1	Дслш	0.6	22	23.9	16.7					1.1		
					ЛП							С2				4.8							
					ОС											2.4							
		подлесок: ЛЩ Средний Класс пожарной опасности 4 Краснокнижные растения: Страусник обыкновенный, Медуница неясная Рекреационная х-ка: тип ландшафта П/открыт рав. разм., эстетическая оценка 2, рекреационная оценка Средняя, Устойчивые, проходимость Средняя, просматриваемость Средняя, треб. незначит. регулир. рекреации																					
14	0.9	7ЛП3ЛП	1	27	ЛП	70	26	24	7	3	1	Дслш	0.7	38	34.9	24.4					0.9		
					ЛП	100	28	40				С2				10.5							
		подлесок: ЛЩ Средний Класс пожарной опасности 4 Краснокнижные растения: Страусник обыкновенный, Медуница неясная Рекреационная х-ка: тип ландшафта Закрыт. гориз. сомкн, эстетическая оценка 1, рекреационная оценка Высокая, Повышенной устойчивости, проходимость Средняя, просматриваемость Средняя, треб. незначит. регулир. рекреации																					
15	0.9	7КЛО2ЛП1ИВД+Д	1	8	КЛО	15	8	6	2	1	2	Дслш	0.9	6	5.3	3.7						Прочист. 1 оч.	
					ЛП							С2				1.1						20%	
					ИВД											0.5							
					Д																		
		Единичные деревья 10ЛП		28	ЛП	80	28	28						2						1.8			
		подлесок: ЛЩ Средний Класс пожарной опасности 3 Краснокнижные растения: Медуница неясная Рекреационная х-ка: тип ландшафта Закрыт. гориз. сомкн, эстетическая оценка 2, рекреационная оценка Средняя, Устойчивые, проходимость Средняя, просматриваемость Средняя, треб. незначит. регулир. рекреации																					

Яузский лесопарк | Функциональная зона: Рекреационная зона | Квартал 52-2

N выд.	Площадь, га	Состав. Покров, почва, рельеф, особ. выд. Хар. лесн. культур. Кадастров. оценка	Ярус	Высота	Элемент леса	Возраст	Вып. сомкн.	Диам.	Кл. бонит.	Гр. возр.	Бонит.	Тип леса	Полнота	Запас сырораст. Сумм. на 1 га, дес.кбм	Кл. Запас на выделе, дес.кбм: общий по выдел.	Кл. Запас на выделе, дес.кбм: порн.хоз.	Кл. Запас на выделе, дес.кбм: единич. дер.	Кл. Запас на выделе, дес.кбм: захламлен. общий	Кл. Запас на выделе, дес.кбм: захламлен. ликв.	Хозяйственные мероприятия
16	1.3	8Б2ЛП	1	26	Б	80	26	36	8	4	1	Сслм	0.4	13	16.3	13				
					ЛП	110		44				В2				3.3				
		8ЛП1Д1КЛО	2	14	ЛП	40	14	12					0.4	8	10	8				
					Д	50	14	16								1				
					КЛО	40										1				
		подлесок: ЛЩ Средний Класс пожарной опасности 4 Краснокнижные растения: Страусник обыкновенный Рекреационная х-ка: тип ландшафта Закрыт. вертик.сомкн, эстетическая оценка 2, рекреационная оценка Средняя, Устойчивые, проходимость Средняя, просматриваемость Средняя, треб. незначит. регулир. рекреации																		
17	3.3	8ЛП2Б	1	26	ЛП	120	26	40	12	4	2	Дслш	0.5	26	85.1	68.1				
					Б	70	26	32				С2				17				
		подлесок: ЛЩ, Ж, КРЛ Средний Класс пожарной опасности 4 Рекреационная х-ка: тип ландшафта П/открыт рав. разм., эстетическая оценка 2, рекреационная оценка Средняя, Устойчивые, проходимость Средняя, просматриваемость Средняя, треб. незначит. регулир. рекреации																		
18	1.6	7ЛП1Б1Д1ИВД	1	7	ЛП	11	6	4	2	1	1	Дслш	1	4	6.2	4.4		1.6		Прочист. 1 оч.
					Б		8	8				С2				0.6				20%
					Д											0.6				
					ИВД											0.6				
		подлесок: ЛЩ Средний Класс пожарной опасности 4 Краснокнижные растения: Медуница неясная Рекреационная х-ка: тип ландшафта Закрыт. гориз. сомкн, эстетическая оценка 1, рекреационная оценка Средняя, Устойчивые, проходимость Средняя, просматриваемость Средняя, треб. незначит. регулир. рекреации Особенности: Насаждение пройдено рубкой, Провед.мер-тий хоз.нецелесообразно																		

Яузский лесопарк | Функциональная зона: Рекреационная зона | Квартал 52-2

N выдела	Площадь, га	Состав. Покров, почва, рельеф, особ. выд. исхожд. Хар. лесн. культур. Кадастров. оценка	Подр.	Подл.	Я: Р: У: С:	Выс.	Элемент	Возр.	Выс.	Диам.	Кл.	Гр.	Бон.	Тип леса	Полн.	Запас сырораст. Сумм. на 1 га пл. сеч.:	Кл. Запас на выделе, дес.кбм: общий	по	Запас хламлен.: рн:	хо-	Еди- нич- ных	Хозяйственные мероприятия: общий	лик-	вида:
1	2	3	4	5	6	7	8	9	10	11	12	13	14	15	16	17	18	19	20	21	22	23	24	
19	1.5	7ЛП3ЛП+Б	1	28	ЛП ЛП Б	120 90	28	44 32	12	4	2	Дслш С2	0.7	40	59.9	41.9 18								
		подлесок: ЛЩ Средний Класс пожарной опасности 4 Краснокнижные растения: Страусник обыкновенный, Медуница неясная Рекреационная х-ка: тип ландшафта П/открыт рав. разм., эстетическая оценка 1, рекреационная оценка Высокая, Повышенной устойчивости, проходимость Хорошая, просматриваемость Хорошая, треб. незначит. регулир. рекреации																						
20	1.5	Культуры лесные																						
		10Б	1	28	Б	66	28	24	7	3	1	Дслш С2	0.5	18	26.4	26.4								
		6Д4ЛП	2	12	Д ЛП	35	12 12	14 12					0.3	4	5.9	3.5 2.4								
		подлесок: ЛЩ, Р, СВД Средний Класс пожарной опасности 4 Рекреационная х-ка: тип ландшафта Закрыт. вертик.сомкн, эстетическая оценка 2, рекреационная оценка Средняя, Устойчивые, проходимость Средняя, просматриваемость Средняя, треб. незначит. регулир. рекреации																						
21	1.5	9Б1ОС+Д,ЛП	1	25	Б ОС Д ЛП	70 140 120	25	24	7	3	1	Дслш С2	0.7	22	32.3	29.1 3.2						0.7		
		подлесок: ЛЩ, Р Средний Класс пожарной опасности 4 Краснокнижные растения: Ландыш майский, Страусник обыкновенный Рекреационная х-ка: тип ландшафта Закрыт. гориз. сомкн, эстетическая оценка 2, рекреационная оценка Средняя, Устойчивые, проходимость Средняя, просматриваемость Средняя, треб. незначит. регулир. рекреации																						

Яузский лесопарк — Функциональная зона: Рекреационная зона — Квартал 52-2

N выдела	Площадь, га	Состав. Покров, рельеф, исходн. Хар. лесн. культур. Кадастров. оценка	Подр.	Подл.	Ярус	Высота	Элемент леса	Возраст	Вып. сомкн.	Диам.	Кл. бонит.	Гр. возр.	Бонит.	Тип леса, ТЛУ	Полнота	Запас сырораст. Сумм. пл. сеч., га	Кл. таксации	Запас на выделе, дес.кбм: на 1 га	общий	по составляющ.	Кл. пожарной опасности	Захламленность: общий	Захламленность: по видам	Хозяйственные мероприятия
1	2	3	4	5	6	7	8	9	10	11	12	13	14	15	16	17	18	19	20	21	22	23	24	
22	0.3	Культуры лесные 10Л	1	26	Л	63	26	20	4	2	1А	Сслм В2	0.8	34	11.5	11.5							Проходн.1 оч. 10%	
		подлесок: Р, ЛЩ Средний Класс пожарной опасности 3 Рекреационная х-ка: тип ландшафта Закрыт. гориз. сомкн, эстетическая оценка 1, рекреационная оценка Средняя, Устойчивые, проходимость Средняя, просматриваемость Средняя, треб. незначит. регулир. рекреации																						
23	2.4	10Б+ОС,ЛП	1	26	Б ОС ЛП	70	26	24	7	3	1	Дслш С2	0.6	20	48.6	48.6					1.2			
		6ЛП3КЛО1Д	2	12	ЛП КЛО Д	35	12	14					0.3	4	9.7	5.8 2.9 1								
		подлесок: ЛЩ Средний Класс пожарной опасности 4 Рекреационная х-ка: тип ландшафта Закрыт. вертик.сомкн, эстетическая оценка 2, рекреационная оценка Средняя, Устойчивые, проходимость Средняя, просматриваемость Средняя, треб. незначит. регулир. рекреации																						
24	0.1	Канава мелиоратив. -																						
		Класс пожарной опасности 5 Земли линейного протяжения: ширина 2.0 м, протяженность 0.69 км																						
25	0.4	Просеки квартальные -																						
		Класс пожарной опасности 5 Земли линейного протяжения: ширина 4.0 м, протяженность 1.09 км																						

Яузский лесопарк | Функциональная зона: Рекреационная зона | Квартал 52-2

N выдела	Площадь, га	Состав. Покров, почва, рельеф, особ. выд. Хар. лесн. культур. Кадастров. оценка	Подр.	Подл.	Я: Вы-ра	Эле-мент	Воз: Вы-ам	Ди: Кл. Бо: ет	Кл. Гр. Бо: зр	Тип леса	Полн: ота	Запас сырораст. леса, дес.кбм: Сумм на 1 га пл. сеч.: га	Кл. Запас на выделе, дес.кбм: общий	по составляющим породам	Кл. то:	Запас захламлен. на выделе, дес.кбм: общий	по составляющим породам	Хозяйственные мероприятия: лик-нич-ных	видов
1	2	3	4	5	6	7	8	9	10	11	12	13	14	15	16	17	18	19	20
26	0.0	Границы окружные																	
												-							
		Класс пожарной опасности 5 Земли линейного протяжения: ширина 1.0 м, протяженность 0.15 км																	
27	0.4	Дорога автом.грунтовая																	
												-							
		Класс пожарной опасности 5 Земли линейного протяжения: ширина 3.0 м, протяженность 1.43 км																	
		Итого по категории																	
	31.0												740			9	16		
		По составляющим породам																	
														Л 12 Д 12 КЛО 8 Б 205 ОС 21 ЛП 480 ИВД 2					
		Итого по кварталу																	
	31.0												740			9	16		
		По составляющим породам																	
														Л 12 Д 12 КЛО 8 Б 205 ОС 21 ЛП 480 ИВД 2					

Отметка об изменениях после лесоустройства

N выдела	Площадь выдела	Наименование выполненного мероприятия, иного воздействия; изменение категории земли; хозяйства	Год проведения (возраст)	Объемные показатели мероприятия, га, м3	Подпись лица произведшего запись	N выдела	Площадь выдела	Наименование выполненного мероприятия, иного воздействия; изменение категории земли; хозяйства	Год проведения (возраст)	Объемные показатели мероприятия, га, м3	Подпись лица произведшего запись

Яузский лесопарк — Функциональная зона: Рекреационная зона — Квартал 52-3

N выдела	Площадь, га	Состав. Покров, почва, рельеф, особ. выд. Исхожд. Кат. земель: Хар. лесн. культур: Кадастров. оценка	Ярус	Высота, м	Элемент леса	Возраст, лет	Высота, м	Диаметр, см	Класс густоты	Группа возраста	Бонитет	Тип леса, ТЛУ	Полнота	Запас сырораст. леса, дес.кбм: Сумм. на 1 га	Кл. Запас на выделе, дес.кбм: общий	по составляющ.	Запас сырораст. леса, дес.кбм: по сортиментам	Захламленность, дес.кбм: общий	Захламленность, дес.кбм: лик-ние виды	Хозяйственные мероприятия
1	11.0	10Б	1	28	Б	70	28	32	7	3	1	Дслш С2	0.6	22	241.9	241.9			5.5	
		6ЛП2Е2Д	2	14	ЛП	40	14	16					0.3	6	66	39.6				
					Е											13.2				
					Д											13.2				
		подлесок: ЛЩ, Ж Средний																		
		Класс пожарной опасности 4																		
		Рекреационная х-ка: тип ландшафта Закрыт. вертик.сомкн, эстетическая оценка 2, рекреационная оценка Средняя, Устойчивые, проходимость Средняя, просматриваемость Средняя, треб. незначит. регулир. рекреации																		
2	1.6	10Б	1	28	Б	80	28	36	8	4	1	Дслш С2	0.4	14	22.1	22.1			0.8	
		7ЛП2Д1КЛО	2	24	ЛП	55	24	28					0.4	19	30	21				
					Д											6				
					КЛО		22	20								3				
		подлесок: ЛЩ Средний																		
		Класс пожарной опасности 4																		
		Краснокнижные растения: Страусник обыкновенный																		
		Рекреационная х-ка: тип ландшафта Закрыт. вертик.сомкн, эстетическая оценка 2, рекреационная оценка Средняя, Устойчивые, проходимость Средняя, просматриваемость Средняя, треб. незначит. регулир. рекреации																		
3	0.1	Поляна																		
		Единичные деревья										-								
		10ОС		18	ОС	35	18	20						0.5					0.1	
		подлесок: СВД Редкий																		
		Класс пожарной опасности 2																		
		Рекреационная х-ка: тип ландшафта Открытый-редина, эстетическая оценка 2, рекреационная оценка Средняя, Устойчивые, проходимость Средняя, просматриваемость Хорошая, треб. незначит. регулир. рекреации																		

Яузский лесопарк | Функциональная зона: Рекреационная зона | Квартал 52-3

N выдела	Площадь, га	Состав. Покров, рельеф, исходд. Хар.лесн. Кадастров.оценка	Подр. почва, особ.выд. культур: оценка	Подл. Прo: Кат.земель:	Я: Вы- ре- со- та ус а	Элемент	Возраст	Высота	Диаметр	Кл.бон.	Гр.поч.	Бонитет	Тип леса ТЛУ	Полнота	Запас сырораст. леса, дес.кбм: Сумм: на 1 га пл: 1 га сеч.:	Кл. Запас на выделе, дес.кбм: общий: на выдел:	по составл.	сырораст.	стоя- вляющ:	дин ти:	Захламлен.: общий:	лик- нич- дер.:	Хозяйственные мероприятия вида:
1	2	3			4: 5	6	7	8	9	10	11	12	13	14	15	16	17	18	19	20	21	22	23	24
4	0.6	10Б+С,Д,ЛП			1 28	Б С Д ЛП	75 75 75	28	32	8	4	1	Дслш С2	0.7	25	16.2	16.2							
		подлесок: ЛЩ, Р, Ж Средний Класс пожарной опасности 4 Краснокнижные растения: Страусник обыкновенный, Ландыш майский Рекреационная х-ка: тип ландшафта П/открыт рав. разм., эстетическая оценка 2, рекреационная оценка Средняя, Устойчивые, проходимость Средняя, просматриваемость Средняя, треб. незначит. регулир. рекреации																						
6	1.1	Прочие земли															-							
		Класс пожарной опасности 5																						
7	0.3	Прочие земли															-							
		Класс пожарной опасности 5																						
8	0.9	Прочие земли															-							
		Класс пожарной опасности 5																						
9	0.1	Канава мелиоратив.															-							
		Класс пожарной опасности 5 Земли линейного протяжения: ширина 2.0 м, протяженность 0.32 км																						

Яузский лесопарк — Функциональная зона: Рекреационная зона — Квартал 52-3

N выдела	Площадь, га	Состав. Покров, рельеф, исхожд. Хар. лесн. культур. Кадастров. оценка	Подр. почва, особ. выд. Кат. земель	Подл. Про Сос Яр Усл Сост Тип леса	Элемент леса	Возр.	Выс.	Диам.	Кл. бон.	Гр. бон.	Тип леса	Полнота	Запас сырораст. леса, дес.кбм: Сумм на 1 га пл сеч.: га	Кл. то	Запас на выделе, дес.кбм: общий	по составляющим породам	Средний прирост по запасу, дес.кбм	Хозяйственные мероприятия: общий	лик-вида	Захламленность
1	2	3	4	5	6	7	8	9	10	11	12	13	14	15	16	17	18	19	20	21
10	0.1	Просеки квартальные																		
													-							
		Класс пожарной опасности 5																		
		Земли линейного протяжения: ширина 4.0 м, протяженность 0.39 км																		
11	0.2	Границы окружные																		
													-							
		Класс пожарной опасности 5																		
		Земли линейного протяжения: ширина 1.0 м, протяженность 1.79 км																		
12	0.4	Дорога автом.грунтовая																		
													-							
		Класс пожарной опасности 5																		
		Земли линейного протяжения: ширина 3.0 м, протяженность 1.26 км																		
		Итого по категории																		
	16.4															376			6	
		По составляющим породам															С			
																	Е	13		
																	Д	19		
																	КЛО	3		
																	Б	280		
																	ЛП	61		

Яузский лесопарк | Функциональная зона: Хозяйственная зона | Квартал 52-3

N выдела	Площадь, га	Состав. Покров, рельеф, исходжд. Хар. лесн. культур. Кадастров. оценка	Подр.	Подл.	Я: Р: У: С:	Вы- со- та Яр ус а	Элемент: ра ле- са ст	Воз: со- ет: р та	Вы-: ет: ас: та	Ди: зр: ас: та	Кл. зр: зр: та	Гр. бо: ни:	Тип леса	Полн: ота: Сумм: а пл: сеч.:	Запас сырораст. леса, дес.кбм: на общий выдел	Кл. то: по составляющим	Запас на выделе, дес.кбм: ва: су- рн: хо- ди- ных	ре- нич- дер.	Захламлен.: общий	лик- вида	Хозяйственные мероприятия
1	2	3	4	5	6	7	8	9	10	11	12	13	14	15	16	17	18	19	20	21	22	23	24
5	4.6	Линия электропередач												-									
		Класс пожарной опасности 5																					
		Земли линейного протяжения: ширина 75 м																					
		Итого по категории																					
	4.6																						
		По составляющим породам																					
		Итого по кварталу																					
	21.0														376						6		
		По составляющим породам																					
															С								
															Е	13							
															Д	19							
															КЛО	3							
															Б	280							
															ЛП	61							

Отметка об изменениях после лесоустройства

N выдела	Площадь выдела	Наименование выполненного мероприятия, иного воздействия; изменение категории земли; хозяйства	Год проведения (возобновления)	Объемные показатели мероприятия, га, м3	Подпись лица произведшего запись	N выдела	Площадь выдела	Наименование выполненного мероприятия, иного воздействия; изменение категории земли; хозяйства	Год проведения (возобновления)	Объемные показатели мероприятия, га, м3	Подпись лица произведшего запись

Яузский лесопарк | Функциональная зона: Рекреационная зона | Квартал 53-1

N выдела	Площадь, га	Состав. Покров, рельеф, исходжд. Хар. лесн. культур. Кадастров. оценка	Подр.	Подл.	Ярус	Возраст	Высота	Диаметр	Кл. сомкн.	Гр. соотв.	Бонитет	Тип леса ТЛУ	Полнота	Запас сырораст. леса, дес.кбм: Сумм. на 1 га	Запас сырораст. леса, дес.кбм: общий на выдел	Кл. Запас на выделе, дес.кбм: товарность по породам	Захламленность: редина, дер.	Захламленность: единичные, виды	Хозяйственные мероприятия
1	0.6	6ЛП4ЛП	1	26	ЛП ЛП	60 110	25 28	28 40	6	2	1	Дслш С2	0.5	27	16.5	9.9 6.6			
		подлесок: ЛЩ Средний Класс пожарной опасности 4 Рекреационная х-ка: тип ландшафта Закрыт. гориз. сомкн, эстетическая оценка 1, рекреационная оценка Средняя, Устойчивые, проходимость Средняя, просматриваемость Средняя, треб. незначит. регулир. рекреации																	
2	0.4	10ЛП+Б	1	6	ЛП Б	11	6	4	2	1	1	Дслш С2	1	3	1.2	1.2			Прочист. 1 оч. 20%
		подлесок: ЛЩ Редкий Класс пожарной опасности 4 Рекреационная х-ка: тип ландшафта Закрыт. гориз. сомкн, эстетическая оценка 2, рекреационная оценка Средняя, Устойчивые, проходимость Плохая, просматриваемость Плохая, регулирование рекреации не требуется																	
3	4.1	7ЛП3ЛП+Б	1	28	ЛП ЛП Б	90 110	28 28	32 44	9	4	1	Дслш С2	0.6	34	140.9	98.6 42.3		8.3	Уборка неликв.др
		подлесок: ЛЩ Средний Класс пожарной опасности 4 Рекреационная х-ка: тип ландшафта П/открыт рав. разм., эстетическая оценка 1, рекреационная оценка Средняя, Устойчивые, проходимость Средняя, просматриваемость Хорошая, треб. незначит. регулир. рекреации																	
4	1.1	6Д4ЛП+Б	1	27	Д ЛП Б	130 80	27 28	52 28	7	4	2	Дслш С2	0.6	26	27.6	16.6 11			
		подлесок: ЛЩ Средний Класс пожарной опасности 3 Краснокнижные растения: Страусник обыкновенный Рекреационная х-ка: тип ландшафта П/открыт рав. разм., эстетическая оценка 2, рекреационная оценка Средняя, Устойчивые, проходимость Средняя, просматриваемость Средняя, регулирование рекреации не требуется																	

Яузский лесопарк | Функциональная зона: Рекреационная зона | Квартал 53-1

N выдела	Площадь, га	Состав. Покров, почва, рельеф, особ. выд. Хар. лесн. культур. Кадастров. оценка	Ярус	Элемент леса	Возраст, лет	Высота, м	Диаметр, см	Класс бонитета	Группа возраста	Тип леса	Полнота	Запас сырораст. леса, дес.кбм: Сумм. на 1 га	Кл. Запас на выделе, дес.кбм: общий на выдел	по сост.	рн:хо- вляющ	еди-ничн- ных	Хозяйственные мероприятия: захламлен. общий	лик- видов	мероприятия
1	2	3	4	5	6	7	8	9	10	11	12	13	14	15	16	17	18	19	20	21	22	23	24
5	0.1	Болото																					
													-										
		подлесок: ИВК Средний																					
		Класс пожарной опасности 5																					
		Болота: Низинное, Осоковое																					
		Рекреационная х-ка: тип ландшафта Открытый без дер., эстетическая оценка 3, рекреационная оценка Низкая, проходимость Средняя, просматриваемость Хорошая																					
6	0.4	8Б2Б+ОС,ЛП	1	24	Б	50	24	24	5	2	1	Дслш	0.5	16	5.7	4.6							
					Б	70	26	36				С2				1.1							
					ОС																		
					ЛП																		
		6ЛП2КЛО2СО	2	14	ЛП	40	14	16					0.3	6	2.1	1.3							
					КЛО											0.4							
					СО											0.4							
		подлесок: ЛЩ Средний																					
		Класс пожарной опасности 4																					
		Рекреационная х-ка: тип ландшафта Закрыт. вертик.сомкн, эстетическая оценка 2, рекреационная оценка Средняя, Устойчивые, проходимость Средняя, просматриваемость Средняя, треб. незначит. регулир. рекреации																					
7	0.9	8ЛП2КЛО+В	1	8	ЛП	15	8	8	2	1	2	Дслш	0.9	4	3.7	3							
					КЛО							С2				0.7							
					В																		
		Единичные деревья																					
		8ЛП2ЛП		25	ЛП	60	24	24						1						0.7			
					ЛП	120	29	44												0.2			
		подлесок: ЛЩ Средний																					
		Класс пожарной опасности 4																					
		Рекреационная х-ка: тип ландшафта Закрыт. вертик.сомкн, эстетическая оценка 2, рекреационная оценка Средняя, Устойчивые, проходимость Средняя, просматриваемость Средняя, треб. незначит. регулир. рекреации																					

Яузский лесопарк — Функциональная зона: Рекреационная зона — Квартал 53-1

N выдела	Площадь, га	Состав. Покров, почва, рельеф, особ. выд. Исхожд. Хар. лесн. культур: Кадастров. оценка	Ярус	Элемент леса	Возраст, лет	Высота, м	Диаметр, см	Кл. сомкн.	Гр. ед.	Бон.	Тип леса	Полнота	Запас сырораст. леса, дес.кбм: Сумм. на 1 га	Кл. Запас на выделе, дес.кбм: общий на выдел	по сост.	рн:хо- ствляющ	еди- ти	нич- стар.	Захламленность: общий	лик- дер.	Хозяйственные мероприятия: вида
1	2	3	4	5	6	7	8	9	10	11	12	13	14	15	16	17	18	19	20	21	22	23	24
8	1.2	7ЛП3ЛП	1	28	ЛП	120	28	40	12	4	2	Дслш	0.7	39	48.4	33.9							
					ЛП	90	27	32				С2				14.5							
		подлесок: ЛЩ Средний																					
		Класс пожарной опасности 4																					
		Рекреационная х-ка: тип ландшафта Закрыт. гориз. сомкн, эстетическая оценка 1, рекреационная оценка Высокая, Повышенной устойчивости, проходимость Средняя, просматриваемость Средняя, треб. незначит. регулир. рекреации																					
9	1.7	5Б4ЛП1КЛО+Е	1	7	Б	10	7	6	1	1	1	Дслш	0.9	5	8.7	4.3							
					ЛП							С2				3.5							
					КЛО											0.9							
					Е																		
		подлесок: ЛЩ Средний																					
		Класс пожарной опасности 4																					
		Рекреационная х-ка: тип ландшафта Закрыт. гориз. сомкн, эстетическая оценка 1, рекреационная оценка Средняя, Устойчивые, проходимость Плохая, просматриваемость Плохая, регулирование рекреации не требуется																					
		Особенности: Состав неоднородный																					
10	0.6	Ветровальник			Д																		Уборка неликв.др
		Единичные деревья									1	Дслш						8.7					Лес.культуры
		7ЛП3Б+ОС,КЛО	25		ЛП	60	24	24				С2		9		3.6							
					Б	90	26	40								1.6							
					ОС																		
					КЛО	30	11	10															
		подлесок: ЛЩ Средний																					
		Класс пожарной опасности 3																					
		Рекреационная х-ка: тип ландшафта Открытый с дерев., эстетическая оценка 3, рекреационная оценка Низкая, Средней устойчивости																					
		Особенности: Полнота неравномерная																					

Яузский лесопарк | Функциональная зона: Рекреационная зона | Квартал 53-1

N выдела	Площадь, га	Состав. Покров, рельеф, исходд. Хар. лесн. культур. Кадастров. оценка	Ярус	Возраст	Элемент леса	Высота, м	Диаметр, см	Класс бонитета	Тип леса	Полнота	Запас сырораст. леса, дес.кбм: Сумм. на 1 га	Кл. Запас на выделе, дес.кбм: общий на выдел	по сост.	рн:хо- ствя- ющ:	еди-ничн- дин стар.	Захламлен.: общий	лик- дер.	Хозяйственные мероприятия: вида
1	2	3	4	5	6	7	8	9	10	11	12	13	14	15	16	17	18	19	20	21	22	23	24
11	1.4	4ЛП4ЛП2ЛП	1	26	ЛП	50	24	24	5	2	1	Дслш	0.7	38	52.7	21.1							
					ЛП	70	28	32				С2				21.1							
					ЛП	110	28	40								10.5							
		подлесок: ЛЩ Густой																					
		Класс пожарной опасности 4																					
		Рекреационная х-ка: тип ландшафта П/открыт рав. разм., эстетическая оценка 2, рекреационная оценка Средняя, Устойчивые, проходимость Средняя, просматриваемость Средняя, регулирование рекреации не требуется																					
		Особенности: Полнота неравномерная																					
12	3.3	6ЛП2КЛО2Д+Б	1	12	ЛП	40	12	12	4	2	1	Дслш	0.8	12	39	23.4							
					КЛО							С2				7.8							
					Д											7.8							
					Б																		
		Единичные деревья																					
		4ЛП4ЛП2Д		26	ЛП	90	26	32						2			2.6						
					ЛП		28	20									2.6						
					Д	90	24	36									1.3						
		подлесок: ЛЩ Средний																					
		Класс пожарной опасности 4																					
		Рекреационная х-ка: тип ландшафта Закрыт. гориз. сомкн, эстетическая оценка 2, рекреационная оценка Средняя, Устойчивые, проходимость Средняя, просматриваемость Средняя, регулирование рекреации не требуется																					
13	1.1	10ЛП+Б	1	26	ЛП	80	26	24	8	4	1	Дслш	0.7	37	39.7	39.7							
					Б							С2											
		подлесок: ЛЩ Средний																					
		Класс пожарной опасности 4																					
		Рекреационная х-ка: тип ландшафта Закрыт. гориз. сомкн, эстетическая оценка 1, рекреационная оценка Средняя, Устойчивые, проходимость Средняя, просматриваемость Средняя, треб. незначит. регулир. рекреации																					

N выдела	Площадь, га	Состав. Покров, почва, рельеф, особ. выд. Исхожд. Хар. лесн. культур: Кадастров. оценка	Ярус	Элемент	Возраст	Высота	Диаметр	Кл. бонитета	Тип леса	Полнота	Запас сырораст. леса, дес.кбм: Сумм: на 1 га	Кл. Запас на выделе, дес.кбм: общий	по	рн	хо-	еди- нич- ТЛУ	Захламленность: общий	лик- видо	Хозяйственные мероприятия
1	2	3	4	5	6	7	8	9	10	11	12	13	14	15	16	17	18	19	20	21	22	23	24
14	0.5	Ветровальник Единичные деревья 9ЛП1Б		Д 18	ЛП Б	40 50	17 22	16 20				Дслш С2	1 1							7.8 0.5		Уборка неликв.др Лес.культуры	
		подлесок: БЗН, МЛ, ЛЩ Редкий Класс пожарной опасности 3 Рекреационная х-ка: тип ландшафта Открытый с дерев., эстетическая оценка 3, рекреационная оценка Низкая, Средней устойчивости, проходимость Средняя, просматриваемость Средняя, треб. незначит. регулир. рекреации																				
15	1.6	7ЛП2ЛП1Б+ОС	1	25	ЛП ЛП Б ОС	80 110 80	25	28 44 32	8	4	2	Дслш С2	0.7	36	56.7	39.7 11.3 5.7							
		подлесок: ЛЩ Густой Класс пожарной опасности 4 Рекреационная х-ка: тип ландшафта Закрыт. гориз. сомкн, эстетическая оценка 2, рекреационная оценка Средняя, Повышенной устойчивости, проходимость Средняя, просматриваемость Средняя, регулирование рекреации не требуется																				
16	0.6	3ЛП3Д2Б2ОС+В	1	26	ЛП Д Б ОС В	80 110	26 26 26 26	32 44 28 28	8	4	1	Дчрш С3	0.6	32	18	5.4 5.4 3.6 3.6							
		подлесок: ЛЩ, КРЛ Средний Класс пожарной опасности 4 Рекреационная х-ка: тип ландшафта П/открыт рав. разм., эстетическая оценка 2, рекреационная оценка Средняя, Устойчивые, проходимость Средняя, просматриваемость Средняя, регулирование рекреации не требуется																				
17	0.7	10Б	1	18	Б	45	18	20	5	2	2	Дчрш С3	0.6	13	9.2	9.2							
		подлесок: КРЛ, ЛЩ Средний Класс пожарной опасности 4 Краснокнижные растения: Медуница неясная Рекреационная х-ка: тип ландшафта П/открыт рав. разм., эстетическая оценка 2, рекреационная оценка Средняя, Устойчивые, проходимость Средняя, просматриваемость Средняя, регулирование рекреации не требуется																				

Яузский лесопарк Функциональная зона: Рекреационная зона Квартал 53-1

N выдела	Площадь, га	Состав.Подр.Подл.Покров,почва, рельеф,особ.выд.Происхожд.Кат.земель:Хар.лесн. культур:Кадастров.оценка	Я:Р:У:С	Высота:Яруса	Элемент:леса	Возраст	Высота	Диаметр	Кл.возраста	Гр.возраста	Бонитет	Тип леса ТЛУ	Полнота:Сумма пл. сеч.	Запас сырораст. леса, дес.кбм:на 1 га	общий:на выдел	по составляющ	Кл. Запас на выделе, дес.кбм:товарн:ос:ти	сухостоя:стар.	ре-дин	единичных дер.	захламлен.:общий	лик-вида	Хозяйственные мероприятия
1	2	3	4	5	6	7	8	9	10	11	12	13	14	15	16	17	18	19	20	21	22	23	24
18	0.3	8КЛЯ1ЛП1Д	1	12	КЛЯ	35	12	14	4	2	3	Дчрш	0.6	9	3	2.4							
					ЛП							С3				0.3							
					Д											0.3							
		Единичные деревья																					
		10ЛП		26	ЛП	70	26	28						1						0.3			
		подлесок: ЛЩ Средний																					
		Класс пожарной опасности 3																					
		Краснокнижные растения: Медуница неясная																					
		Рекреационная х-ка: тип ландшафта П/открыт рав. разм., эстетическая оценка 2, рекреационная оценка Средняя, Устойчивые, проходимость Средняя, просматриваемость Хорошая, треб. незначит. регулир. рекреации																					
19	2.8	5ЛП5ЛП+Б,КЛО	1	27	ЛП	110	28	40	11	4	2	Дслш	0.7	38	107.8	53.9							
					ЛП	80	26	24				С2				53.9							
					Б																		
					КЛО																		
		подлесок: ЛЩ Редкий																					
		Класс пожарной опасности 4																					
		Краснокнижные растения: Медуница неясная																					
		Рекреационная х-ка: тип ландшафта Закрыт. гориз. сомкн, эстетическая оценка 1, рекреационная оценка Высокая, Повышенной устойчивости, проходимость Хорошая, просматриваемость Хорошая, регулирование рекреации не требуется																					
20	3.0	10ЛП+Б,Д	1	28	ЛП	65	28	32	7	3	1	Дслш	0.7	40	122	122							
					Б							С2											
					Д																		
		подлесок: ЛЩ Средний																					
		Класс пожарной опасности 4																					
		Краснокнижные растения: Медуница неясная																					
		Рекреационная х-ка: тип ландшафта Закрыт. гориз. сомкн, эстетическая оценка 1, рекреационная оценка Высокая, Повышенной устойчивости, проходимость Хорошая, просматриваемость Хорошая, регулирование рекреации не требуется																					

Яузский лесопарк — Функциональная зона: Рекреационная зона — Квартал 53-1

N выдела	Площадь, га	Состав. Покров, почва, рельеф, особ. выд. Исхожд. Хар. лесн. культур. Кадастров. оценка	Ярус	Уступ	Элемент	Возраст	Высота	Диаметр	Кл. бонитета	Гр. возобн.	Бонитет	Тип леса ТЛУ	Полнота	Запас сырораст. Сумм. на 1 га, дес.кбм	Кл. Запас на выделе, дес.кбм: общий	по породам	Характеристика состояния: сомкнутость	состояние	динамика	Запас на выделе, дес.кбм: общий	ликвидный	Хозяйственные мероприятия: вид
21	3.7	10Б+ОС,ЛП	1	26	Б	70	26	24	7	3	1	Дслш С2	0.7	23	86	86					1.9	
					ОС																	
					ЛП																	
		8ЛП2КЛО	2	12	ЛП	35	12	12					0.3	4	14.9	11.9						
					КЛО											3						
		подлесок: ЛЩ, Р Редкий																				
		Класс пожарной опасности 4																				
		Рекреационная х-ка: тип ландшафта Закрыт. гориз. сомкн, эстетическая оценка 2, рекреационная оценка Средняя, Устойчивые, проходимость Хорошая, просматриваемость Хорошая, треб. незначит. регулир. рекреации																				
22	1.6	6Б3ЛП1ЛП+Д,Е	1	27	Б	80	28	36	8	4	1	Дслш С2	0.7	24	39.5	23.7						
					ЛП	60	25	24								11.8						
					ЛП	110	25	52								4						
					Д																	
					Е																	
		подлесок: ЛЩ Средний																				
		Класс пожарной опасности 4																				
		Рекреационная х-ка: тип ландшафта Закрыт. гориз. сомкн, эстетическая оценка 2, рекреационная оценка Средняя, Устойчивые, проходимость Средняя, просматриваемость Хорошая, треб. незначит. регулир. рекреации																				
23	1.4	6Б4ОС+Д,ЛП	1	26	Б	60	26	28	6	2	1	Дслш С2	0.6	20	28.4	17					0.7	
					ОС			28								11.4						
					Д																	
					ЛП																	
		подлесок: ЛЩ, КРЛ Средний																				
		Класс пожарной опасности 4																				
		Краснокнижные растения: Страусник обыкновенный																				
		Рекреационная х-ка: тип ландшафта П/открыт рав. разм., эстетическая оценка 2, рекреационная оценка Средняя, Устойчивые, проходимость Средняя, просматриваемость Средняя, регулирование рекреации не требуется																				

Яузский лесопарк — Функциональная зона: Рекреационная зона — Квартал 53-1

N выдела	Площадь, га	Состав. Покров, Рельеф, Кадастров. оценка	Подр. почва, особ. Хар.	Подл. ре-льеф, выд. лесн.	Я: Про-исхожд. культур:	Вы-сота	Эле-мент	Воз-раст	Вы-сота	Ди-ам	Кл. Бон.	Гр. Бон.	Тип леса	Полнота	Запас сырораст. леса, дес.кбм: Сумм. на 1 га пл. сеч.:	Кл. Запас на выделе, дес.кбм: общий	по составу	рн: хо-зяйств.	еди-ничных	захламлен.: общий	лик-видов	Хозяйственные мероприятия
1	2	3	4	5	6	7	8	9	10	11	12	13	14	15	16	17	18	19	20	21	22	23	24
24	1.8	9ЛП1Б		1	28	ЛП	75	28	28	8	4	1	Дслш	0.7	40	73.6	66.2						
						Б			32				С2				7.4						
		подлесок: ЛЩ Средний Класс пожарной опасности 4 Краснокнижные растения: Медуница неясная Рекреационная х-ка: тип ландшафта Закрыт. гориз. сомкн, эстетическая оценка 1, рекреационная оценка Высокая, Повышенной устойчивости, проходимость Средняя, просматриваемость Средняя, регулирование рекреации не требуется																					
25	0.7	8ЛП1Б1Д		1	28	ЛП	80	28	32	8	4	1	Дслш	0.6	34	22.8	18.2						
						Б			36				С2				2.3						
						Д	130										2.3						
		подлесок: ЛЩ, Ж Средний Класс пожарной опасности 4 Краснокнижные растения: Медуница неясная Рекреационная х-ка: тип ландшафта П/открыт рав. разм., эстетическая оценка 2, рекреационная оценка Средняя, Устойчивые, проходимость Средняя, просматриваемость Средняя, треб. незначит. регулир. рекреации																					
26	0.0	Канава мелиоратив.															-						
		Класс пожарной опасности 5 Земли линейного протяжения: ширина 2.0 м, протяженность 0.21 км																					
27	0.5	Просеки квартальные															-						
		Класс пожарной опасности 5 Земли линейного протяжения: ширина 4.0 м, протяженность 1.19 км																					
28	0.2	Дорога автом.грунтовая															-						
		Класс пожарной опасности 5 Земли линейного протяжения: ширина 3.0 м, протяженность 0.77 км																					

Яузский лесопарк | Функциональная зона: Рекреационная зона | Квартал 53-1

N выдела	Площадь, га	Состав. Покров, почва, рельеф, особ. выд. исхожд. Хар. лесн. культур. Кадастров. оценка	Подр.	Подл.	Яруса	Высота	Элемент леса	Возраст	Вы-ра	Диаметр	Класс бонитета	Группа возр.	Бонитет	Тип леса	Полнота	Запас сырораст. Сумм. на 1 га пл. сеч.: общий	Запас сырораст. по составляющим породам	Кл. Запас на выделе, дес.кбм: по насаждению	Кл. Запас на выделе, дес.кбм: по выделу	Хозяйственные мероприятия: единичных	Хозяйственные мероприятия: захламленн. общий	Хозяйственные мероприятия: лик-видация
1	2	3	4	5	6	7	8	9	10	11	12	13	14	15	16	17	18	19	20	21	22	23	24
	Итого по категории																						
36.5																967			14	27			
	По составляющим породам																						
																СО							
																Е							
																Д	32						
																В							
																КЛО	13						
																КЛЯ	2						
																Б	165						
																ОС	15						
																ЛП	740						
	Итого по кварталу																						
36.5																967			14	27			
	По составляющим породам																						
																СО							
																Е							
																Д	32						
																В							
																КЛО	13						
																КЛЯ	2						
																Б	165						
																ОС	15						
																ЛП	740						

Отметка об изменениях после лесоустройства

N выдела	Площадь выдела	Наименование выполненного мероприятия, иного воздействия; изменение категории земли; хозяйства	Год проведения (возобновления)	Объемные показатели мероприятия, га, м3	Подпись лица произведшего запись	N выдела	Площадь выдела	Наименование выполненного мероприятия, иного воздействия; изменение категории земли; хозяйства	Год проведения (возобновления)	Объемные показатели мероприятия, га, м3	Подпись лица произведшего запись

Яузский лесопарк | Функциональная зона: Рекреационная зона | Квартал 53-2

N выдела	Площадь, га	Состав. Покров, рельеф, Кадастров. оценка	Подр. почва, особ. Хар.	Подл. Прод. Кат.	Я: Возр.	Высота	Элемент	Возр.	Выс.	Диам.	Кл. бон.	Гр. поч.	Бон.	Тип леса	Полнота	Запас сырораст. леса, дес.кбм: Сумм на 1 га	Кл. Запас на выделе, дес.кбм: общий	по сост.	Запас на выделе, дес.кбм: по хоз.	Запас на выделе, дес.кбм: по сост.	Запас на выделе, дес.кбм: по стоя.	Запас на выделе, дес.кбм: по дин.	Единица: общий	Единица: по хоз.	Единица: по сост.	Единица: по стоя.	Единица: по дин.	Захламлен.: общий	Захламлен.: лик.	Хозяйственные мероприятия
1	0.5	10ЛП	1	29	ЛП	110	29	40	11	4	1	Дслш С2	0.5	30	14.4	14.4													0.7	Уборка неликв.др
		подлесок: ЛЩ Средний Класс пожарной опасности 4 Краснокнижные растения: Страусник обыкновенный Рекреационная х-ка: тип ландшафта П/открыт рав. разм., эстетическая оценка 2, рекреационная оценка Средняя, Устойчивые, проходимость Средняя, просматриваемость Хорошая, треб. незначит. регулир. рекреации Особенности: Полнота неравномерная, В выделе ветровал																												
2	0.3	8ЛП1КЛО1ЛП	1	24	ЛП КЛО ЛП	70 40	26 15	32 16	7	3	1	Дслш С2	0.3	14	4.7	3.7 0.5 0.5														Лес.культуры
		подлесок: ЛЩ Средний Класс пожарной опасности 4 Рекреационная х-ка: тип ландшафта Открытый с дерев., эстетическая оценка 2, рекреационная оценка Средняя, Устойчивые, проходимость Средняя, просматриваемость Средняя, треб. незначит. регулир. рекреации Особенности: Насаждение пройдено рубкой																												
3	0.4	8ОС1Б1ЛП	1	26	ОС Б ЛП	70 50	26 24	28 20	7	4	1	Сслм В2	0.5	21	8.1	6.5 0.8 0.8													0.8	Уборка неликв.др
		подлесок: ЛЩ Средний Класс пожарной опасности 4 Рекреационная х-ка: тип ландшафта П/открыт рав. разм., эстетическая оценка 2, рекреационная оценка Средняя, Устойчивые, проходимость Средняя, просматриваемость Средняя, треб. незначит. регулир. рекреации Особенности: Состав неоднородный, Полнота неравномерная																												
4	0.6	8Б2ЛП+ОС	1	26	Б ЛП ОС	70 50	27 24	24 16	7	3	1	Дслш С2	0.6	20	11.8	9.4 2.4														
		подлесок: ЛЩ, Ж Редкий Класс пожарной опасности 4 Рекреационная х-ка: тип ландшафта П/открыт рав. разм., эстетическая оценка 2, рекреационная оценка Средняя, Устойчивые, проходимость Средняя, просматриваемость Средняя, регулирование рекреации не требуется																												

Яузский лесопарк — Функциональная зона: Рекреационная зона — Квартал 53-2

N выдела	Площадь, га	Состав. Покров, рельеф, исходд. Хар. лесн. культур. Кадастров. оценка	Возраст	Элемент леса	Высота, м	Диаметр, см	Класс бонитета	Тип леса	Полнота	Запас сырораст. леса, дес.кбм: Сумм. на 1 га сечн.	Кл. Запас на выделе, дес.кбм: общий на выдел	по сост.	Запас хламлен.: по ср.	Хозяйственные мероприятия: единич. деревья	общий	лик. вида
1	2	3	4	5	6	7	8	9	10	11	12	13	14	15	16	17	18	19	20	21	22	23	24
5	0.8	Ветровальник		Д																			Уборка неликв.др
		Единичные деревья									1	Дслш									10.8		Лес.культуры
		9Б1Д+ЛП	26	Б	60	28	28					С2		2						1.5			
				Д	30	10	10													0.2			
				ЛП	40	16	14																
		Класс пожарной опасности 3																					
		Рекреационная х-ка: тип ландшафта Открытый с дерев., эстетическая оценка 3, рекреационная оценка Низкая, Средней устойчивости, проходимость Плохая, просматриваемость Средняя, требуется строгий режим рекреации																					
6	3.0	10ЛП+Б	1	28	ЛП	95	28	36	10	4	1	Дслш	0.7	40	121.3	121.3					1.5		Уборка неликв.др
					Б							С2											
		подлесок: ЛЩ Редкий																					
		Класс пожарной опасности 4																					
		Краснокнижные растения: Медуница неясная																					
		Рекреационная х-ка: тип ландшафта Закрыт. гориз. сомкн, эстетическая оценка 2, рекреационная оценка Средняя, Устойчивые, проходимость Хорошая, просматриваемость Хорошая, треб. незначит. регулир. рекреации																					
7	0.8	10ЛП	1	29	ЛП	110	29	40	11	4	1	Дслш	0.5	30	24.6	24.6					1.2		Уборка неликв.др
												С2											
		подлесок: ЛЩ Средний																					
		Класс пожарной опасности 4																					
		Краснокнижные растения: Страусник обыкновенный																					
		Рекреационная х-ка: тип ландшафта П/открыт рав. разм., эстетическая оценка 2, рекреационная оценка Средняя, Устойчивые, проходимость Средняя, просматриваемость Хорошая, треб. незначит. регулир. рекреации																					
		Особенности: Полнота неравномерная, В выделе ветровал																					
8	3.6	6Б2ЛП2ОС	1	26	Б	70	27	28	7	3	1	Дслш	0.6	20	72.1	43.3					7.2		Уборка неликв.др
					ЛП	40	24	16				С2				14.4							
					ОС	60										14.4							
		подлесок: КРЛ, ЛЩ Средний																					
		Класс пожарной опасности 4																					
		Краснокнижные растения: Медуница неясная																					
		Рекреационная х-ка: тип ландшафта П/открыт рав. разм., эстетическая оценка 2, рекреационная оценка Средняя, Устойчивые, проходимость Средняя, просматриваемость Средняя, регулирование рекреации не требуется																					
		Особенности: Полнота неравномерная																					

N выдела	Площадь, га	Состав. Покров, почва, рельеф, особ. выд. Исхожд. Кат. земель: Хар. лесн. культур: Кадастров. оценка	Ярус	Элемент леса	Возраст, лет	Высота, м	Диаметр, см	Кл. сомкн.	Гр. сомкн.	Бонитет	Тип леса, ТЛУ	Полнота	Запас сырораст. леса, дес.кбм: Сумм. на 1 га	Запас сырораст. леса, дес.кбм: общий на выдел	Кл. Запас на выделе, дес.кбм: товарность по составляющ	Кл. Запас на выделе, дес.кбм: рн:хозяйственные: сухостой, стоя	Кл. Запас на выделе, дес.кбм: рн:хозяйственные: ред. динамич.	Кл. Запас на выделе, дес.кбм: единичных: общий	Кл. Запас на выделе, дес.кбм: захламленность: ликвидных	Хозяйственные мероприятия: вид
9	3.9	5Д4ЛП1Б+Е	1	Д	50	16	24	3	2	2	Дслш	0.4	8	31.1	15.6					
				ЛП							С2				12.4					
				Б											3.1					
				Е																
		6Д4ЛП+Е,КЛО	2	Д	50	12	14					0.3	4	15.6	9.4					
				ЛП											6.2					
				Е																
				КЛО																
		Единичные деревья																		
		5Д5ЛП		26 Д	120	26	52						2					3.9		
				ЛП														3.9		
		подрост: 10Д (10) 1 м, 1 тыс.шт/га, благонадежный																		
		подлесок: КРЛ, Р, ЛЩ Густой																		
		Класс пожарной опасности 3																		
		Краснокнижные растения: Ландыш майский, Медуница неясная																		
		Рекреационная х-ка: тип ландшафта Закрыт. вертик.сомкн, эстетическая оценка 2, рекреационная оценка Средняя, Устойчивые, проходимость Плохая, просматриваемость Плохая, регулирование рекреации не требуется																		
10	3.2	6ЛП4ЛП	1	ЛП	70	27	24	7	3	1	Дслш	0.7	39	123	73.8					
				ЛП	40	28	40				С2				49.2					
		подлесок: ЛЩ, Р Редкий																		
		Класс пожарной опасности 4																		
		Краснокнижные растения: Медуница неясная																		
		Рекреационная х-ка: тип ландшафта Закрыт. гориз. сомкн, эстетическая оценка 1, рекреационная оценка Высокая, Повышенной устойчивости, проходимость Хорошая, просматриваемость Хорошая, регулирование рекреации не требуется																		
		Особенности: Полнота неравномерная																		

N выдела	Площадь, га	Состав. Покров, почва, рельеф, особ. выд. Исхожд. Кат. земель: Хар. лесн. культур: Кадастров. оценка	Ярус	Элемент леса	Возраст, лет	Высота, м	Диаметр, см	Кл. бон.	Гр. ус.	Бон.	Тип леса	Полнота	Запас сырораст. леса, дес.кбм: Сумм. по пл. 1 га сеч.:	Кл. Запас на выделе, дес.кбм: на 1 га	Кл. Запас на выделе, дес.кбм: общий по выдел:	Хозяйственные мероприятия: захламленн.: сан-рн. состояние	Хозяйственные мероприятия: еди-нич-ных вида	Хозяйственные мероприятия: общий лик-вид
1	2	3	4	5	6	7	8	9	10	11	12	13	14	15	16	17	18	19
11	2.3	10ЛП	1	26	ЛП	80	26	28	8	4	1	Дслш С2	0.4	21	47.9	47.9		
		5ЛП5КЛО	2	13	ЛП	40	12	14					0.4	7	16	8		
					КЛО		14	16								8		
		подлесок: КРЛ, ЛЩ Редкий Класс пожарной опасности 4 Краснокнижные растения: Медуница неясная Рекреационная х-ка: тип ландшафта Закрыт. вертик.сомкн, эстетическая оценка 2, рекреационная оценка Средняя, Устойчивые, проходимость Средняя, просматриваемость Средняя, регулирование рекреации не требуется Особенности: Полнота неравномерная																
12	1.5	4ЛП4Б2Д+КЛО	1	27	ЛП	70	27	28	7	3	1	Дслш С2	0.6	33	50.6	20.2		
					Б			32								20.3		
					Д	100	26	44								10.1		
					КЛО													
		подлесок: ЛЩ Средний Класс пожарной опасности 4 Краснокнижные растения: Медуница неясная Рекреационная х-ка: тип ландшафта Закрыт. вертик.сомкн, эстетическая оценка 2, рекреационная оценка Средняя, Устойчивые, проходимость Средняя, просматриваемость Средняя, треб. незначит. регулир. рекреации																
13	2.5	6ЛП4ЛП+Д,Б,Е,КЛО	1	27	ЛП	100	28	40	10	4	1	Дслш С2	0.7	39	97.1	58.3		
					ЛП	80	26	28								38.8		
					Д													
					Б													
					Е													
					КЛО													
		подлесок: ЛЩ Редкий Класс пожарной опасности 4 Краснокнижные растения: Медуница неясная Рекреационная х-ка: тип ландшафта П/открыт рав. разм., эстетическая оценка 1, рекреационная оценка Высокая, Повышенной устойчивости, проходимость Хорошая, просматриваемость Хорошая, регулирование рекреации не требуется																

Яузский лесопарк | Функциональная зона: Рекреационная зона | Квартал 53-2

N выдела	Площадь, га	Состав. Покров, почва, рельеф, особ. выд. исхожд. Кат. земель: Хар. лесн. культур: Кадастров. оценка	Ярус	Высота	Элемент леса	Возраст	Вы-сота	Диаметр	Кл. бонитета	Гр. возр.	Тип леса	Полнота	Запас сырораст. леса, дес.кбм: Сумм. на 1 га	Кл. Запас на выделе, дес.кбм: общий на выдел	по сост	рн хо- зяйств	Запас захламлен.: общий	лик- вида	Хозяйственные мероприятия
1	2	3	4	5	6	7	8	9	10	11	12	13	14	15	16	17	18	19	20	21	22	23	24
14	3.4	10ЛП+Б,Д	1	29	ЛП Б Д	100	29	32	10	4	1	Дслш С2	0.8	49	168.8	168.8							
		подлесок: ЛЩ Редкий Класс пожарной опасности 4 Краснокнижные растения: Страусник обыкновенный, Медуница неясная Рекреационная х-ка: тип ландшафта Закрыт. гориз. сомкн, эстетическая оценка 1, рекреационная оценка Высокая, Повышенной устойчивости, проходимость Хорошая, просматриваемость Хорошая, регулирование рекреации не требуется																					
15	3.4	10ЛП+Б,Е,Д	1	28	ЛП Б Е Д	100	28	28	10	4	1	Дслш С2	0.4	23	78.2	78.2						6.8	Уборка неликв.др
		6КЛО4ЛП	2	14	КЛО ЛП	40	14	16					0.3	5	17	10.2 6.8							
		подлесок: ЛЩ Редкий Класс пожарной опасности 4 Краснокнижные растения: Медуница неясная Рекреационная х-ка: тип ландшафта П/открыт рав. разм., эстетическая оценка 2, рекреационная оценка Средняя, Устойчивые, проходимость Средняя, просматриваемость Средняя, треб. незначит. регулир. рекреации Особенности: В выделе ветровал																					
16	0.9	10ЛП+Б,С	1	28	ЛП Б С	70	28	28	7	3	1	Дслш С2	0.7	40	36.7	36.7							
		подлесок: ЛЩ Средний Класс пожарной опасности 4 Краснокнижные растения: Медуница неясная Рекреационная х-ка: тип ландшафта Закрыт. гориз. сомкн, эстетическая оценка 1, рекреационная оценка Высокая, Повышенной устойчивости, проходимость Средняя, просматриваемость Средняя, треб. незначит. регулир. рекреации																					

N выдела	Площадь, га	Состав.Подр.Подл.Покров,почва, рельеф,особ.выд.Происхожд.Кат.земель:Хар.лесн. культур:Кадастров.оценка	Я:Р:У:С	Высота:Ярус:а	Элемент:леса	Воз:раст	Вы-:со-:та	Диам:ет:р	Кл.Гр.Бо:во:зр:ас:та	Кл.Гр.Бо:во:зр:ас:та	Кл.Гр.Бо:ни:те:т	Тип леса ТЛУ	Полнота:Сумма пл:сеч.	Запас сырораст. леса, дес.кбм:на 1 га	Запас сырораст. леса, дес.кбм:общий:на выдел	Запас сырораст. леса, дес.кбм:по соста:вляющ	Кл. Запас на выделе, дес.кбм:то:ва:рн:ос:ти	Кл. Запас на выделе, дес.кбм:су-хо-стоя:стар.	Кл. Запас на выделе, дес.кбм:ре-дин	Кл. Запас на выделе, дес.кбм:еди-нич-ных дер.	Кл. Запас на выделе, дес.кбм:захламлен.:общий	Кл. Запас на выделе, дес.кбм:захламлен.:лик-вида	Хозяйственные мероприятия
1	2	3	4	5	6	7	8	9	10	11	12	13	14	15	16	17	18	19	20	21	22	23	24
17	0.5	8ЛП2ЛП	1	28	ЛП ЛП	120 100	28 27	44 32	12	4	2	Дслш С2	0.7	40	19.8	15.8 4							
		подлесок: ЛЩ Редкий Класс пожарной опасности 4 Краснокнижные растения: Медуница неясная Рекреационная х-ка: тип ландшафта Закрыт. гориз. сомкн, эстетическая оценка 1, рекреационная оценка Высокая, Повышенной устойчивости, проходимость Хорошая, просматриваемость Хорошая, регулирование рекреации не требуется																					
18	0.6	9ЛП1Е+Б	1	29	ЛП Е Б	100	29 30	40	10	4	1	Дслш С2	0.6	37	22.1	19.9 2.2							
		подлесок: ЛЩ Редкий Класс пожарной опасности 4 Краснокнижные растения: Медуница неясная Рекреационная х-ка: тип ландшафта П/открыт рав. разм., эстетическая оценка 1, рекреационная оценка Высокая, Повышенной устойчивости, проходимость Хорошая, просматриваемость Хорошая, регулирование рекреации не требуется																					
19	0.6	10ЛП	1	29	ЛП	100	29	36	10	4	1	Дслш С2	0.7	43	27.3	27.3							
		подлесок: ЛЩ, Ж Редкий Класс пожарной опасности 4 Краснокнижные растения: Медуница неясная Рекреационная х-ка: тип ландшафта Закрыт. гориз. сомкн, эстетическая оценка 1, рекреационная оценка Высокая, Повышенной устойчивости, проходимость Хорошая, просматриваемость Хорошая, регулирование рекреации не требуется																					
20	0.5	9ОС1ЛП+Д	1	26	ОС ЛП Д	60 40	26 24	28 24	6	4	1	Дслш С2	0.6	25	13.4	12.1 1.3					0.5		Уборка неликв.др
		подлесок: ЛЩ Средний Класс пожарной опасности 4 Краснокнижные растения: Медуница неясная Рекреационная х-ка: тип ландшафта П/открыт рав. разм., эстетическая оценка 2, рекреационная оценка Средняя, Устойчивые, проходимость Средняя, просматриваемость Средняя, треб. незначит. регулир. рекреации																					

Яузский лесопарк — Функциональная зона: Рекреационная зона — Квартал 53-2

N выдела	Площадь, га	Состав. Покров, рельеф, исхожд. Хар.лесн. культур: Кадастров.оценка	Подр. почва, особ.выд. Кат.земель:	Подл.: Про- ро- са	Я: Вы- со- та	Элемент	Воз: Вы- ра- ст	Ди: Кл.Гр. со- ет ам	Бо: ни- зр зр	Тип леса ТЛУ	Полн: ота Сумм: а пл: сеч.:	Запас сырораст. леса, дес.кбм: на 1 га	Кл. Запас на выделе, дес.кбм: то: общий	по выдел	ва: ре- ря- ющ	су- хо- ти	еди- нич- ных дер.	захламлен.: общий	лик- вида	Хозяйственные мероприятия
1	2	3	4	5	6	7	8	9	10	11	12	13	14	15	16	17	18	19	20	21	22	23	24
21	1.9	10ЛП+Д,С		1	28	ЛП Д С	120	28	40	12	4	2	Дчрш СЗ	0.7	40	74.2	74.2							
		подлесок: ЛЩ Редкий Класс пожарной опасности 4 Краснокнижные растения: Медуница неясная Рекреационная х-ка: тип ландшафта Закрыт. гориз. сомкн, эстетическая оценка 1, рекреационная оценка Высокая, Повышенной устойчивости, проходимость Хорошая, просматриваемость Хорошая, треб. незначит. регулир. рекреации																					
22	1.8	10ЛП+Д		1	28	ЛП Д	130	28	48	13	4	2	Дслш С2	0.7	40	70.4	70.4							
		подлесок: ЛЩ Редкий Класс пожарной опасности 4 Краснокнижные растения: Медуница неясная Рекреационная х-ка: тип ландшафта Закрыт. гориз. сомкн, эстетическая оценка 1, рекреационная оценка Высокая, Повышенной устойчивости, проходимость Хорошая, просматриваемость Хорошая, треб. незначит. регулир. рекреации																					
23	0.5	Просеки квартальные				-																	
		Класс пожарной опасности 5 Земли линейного протяжения: ширина 4.0 м, протяженность 1.23 км																					
24	0.6	Дорога автом.грунтовая				-																	
		Класс пожарной опасности 5 Земли линейного протяжения: ширина 3.0 м, протяженность 2.10 км																					
		Итого по категории																					
	38.2													1166					9		30		

Яузский лесопарк | Функциональная зона: Рекреационная зона | Квартал 53-2

N выдела	Площадь, га	Состав. Покров, рельеф, исхожд. Хар. лесн. культур. Кадастров. оценка	Подр. почва, особ. выд. Кат. земель	Подл. Про- Сос- Яр- ус- та	Элемент леса	Возраст	Высота	Диаметр	Кл. бон.	Гр. поч.	Тип леса	Полнота	Запас сырораст. Сумм. на 1 га	Кл. бон.	Запас на выделе, дес.кбм: общий по выделу	Запас на выделе, дес.кбм: по сост. леса	Запас на выделе, дес.кбм: сырораст.	Запас на выделе, дес.кбм: стояд.	Запас на выделе, дес.кбм: дин.	Захламленность: общий	Захламленность: ликв.	Хозяйственные мероприятия: единицы	Хозяйственные мероприятия: вид
1	2	3	4	5	6	7	8	9	10	11	12	13	14	15	16	17	18	19	20	21	22	23	24
	По составляющим породам																						
														С									
														Е	2								
														Д	35								
														КЛО	19								
														Б	77								
														ОС	33								
														ЛП	1000								
	Итого по кварталу																						
38.2															1166						9		30
	По составляющим породам																						
														С									
														Е	2								
														Д	35								
														КЛО	19								
														Б	77								
														ОС	33								
														ЛП	1000								

Отметка об изменениях после лесоустройства

N выдела	Площадь выдела	Наименование выполненного мероприятия, иного воздействия; изменение качества земли; хозяйства	Год проведения (возраст)	Объемные показатели мероприятия, га, м3	Подпись лица произведшего запись	N выдела	Площадь выдела	Наименование выполненного мероприятия, иного воздействия; изменение качества земли; хозяйства	Год проведения (возраст)	Объемные показатели мероприятия, га, м3	Подпись лица произведшего запись

Яузский лесопарк | Функциональная зона: Рекреационная зона | Квартал 53-3

N выдела	Площадь, га	Состав. Покров, рельеф, исходд. Хар. лесн. культур. Кадастров.	Подр.	Подл.	Ярус	Высота	Элемент	Возраст	Высота	Диаметр	Кл. сомкн.	Гр. сомкн.	Бонитет	Тип леса	Полнота	Запас сырораст. Сумм. на 1 га	Кл. Запас на выделе, дес.кбм: общий	по породам	Ред. хозяйства	Ед. захламлен. общий	Ед. захламлен. лик.	Хозяйственные мероприятия
1	0.6	9Б1ЛП+ЛП	1	25	Б	70	26	28	7	3	1	Дслш	0.6	19	11.5	10.3				0.3		
					ЛП	45	20	20				С2				1.2						
					ЛП	110																
		подлесок: ЛЩ, Р Средний																				
		Класс пожарной опасности 4																				
		Рекреационная х-ка: тип ландшафта П/открыт рав. разм., эстетическая оценка 2, рекреационная оценка Средняя, Устойчивые, проходимость Средняя, просматриваемость Средняя, регулирование рекреации не требуется																				
2	5.3	8Б1ЛП1ЛП+Д,ЛП	1	28	Б	70	28	32	7	3	1	Дслш	0.6	21	110.6	88.4						
					ЛП	70	27	32				С2				11.1						
					ЛП	50	25	24								11.1						
					Д	110																
					ЛП																	
		подлесок: ЛЩ, Ж Средний																				
		Класс пожарной опасности 4																				
		Рекреационная х-ка: тип ландшафта П/открыт рав. разм., эстетическая оценка 2, рекреационная оценка Средняя, Устойчивые, проходимость Средняя, просматриваемость Средняя, регулирование рекреации не требуется																				
3	1.2	8Е1Д1ОС+Б	1	28	Е	110	28	40	6	4	2	Еслш	0.5	30	36.2	29				0.6		
					Д							С2				3.6						
					ОС											3.6						
					Б																	
		4ЛП2Д2КЛО2Е	2	19	ЛП	60	21	20					0.3	10	12	4.8						
					Д		20	24								2.4						
					КЛО		16	16								2.4						
					Е		18	20								2.4						
		подрост: 10Е (30) 3 м, 1 тыс.шт/га, благонадежный																				
		подлесок: ЛЩ Средний																				
		Класс пожарной опасности 3																				
		Рекреационная х-ка: тип ландшафта Закрыт. вертик.сомкн, эстетическая оценка 2, рекреационная оценка Средняя, Устойчивые, проходимость Средняя, просматриваемость Средняя, треб. незначит. регулир. рекреации																				

Яузский лесопарк Функциональная зона: Рекреационная зона Квартал 53-3

N выдела	Площадь, га	Состав.Подр.Подл.Покров,почва, рельеф,особ.выд.Происхожд.Кат.земель Хар.лесн. культур Кадастров.оценка	Я Р У С	Высота Яруса	Элемент леса	Возраст	Высота	Диаметр	Кл.Гр.Бонитета	Кл.Гр.Бонитета	Кл.Гр.Бонитета	Тип леса ТЛУ	Полнота Сумма пл. сеч.	Запас сырораст. леса, дес.кбм на 1 га	Запас сырораст. леса, дес.кбм общий на выдел	Запас сырораст. леса, дес.кбм по составляющ.	Кл. Запас на выделе, дес.кбм: Кл. товарн. ос. ти	Кл. Запас на выделе, дес.кбм: Запас на выделе, дес.кбм: сухостоя стар.	Кл. Запас на выделе, дес.кбм: Запас на выделе, дес.кбм: редин	Кл. Запас на выделе, дес.кбм: Запас на выделе, дес.кбм: единичных дер.	Кл. Запас на выделе, дес.кбм: Запас на выделе, дес.кбм: захламлен. общий	Кл. Запас на выделе, дес.кбм: Запас на выделе, дес.кбм: захламлен. лик-вида	Хозяйственные мероприятия
1	2	3	4	5	6	7	8	9	10	11	12	13	14	15	16	17	18	19	20	21	22	23	24
4	0.1	Насаждение погибшее			Д																		Выбор.санрубка
		Погибшее насаждение									1	Еслш						2.6					Лес.культуры
		10Е		28	Е	120	28	40				С2			2.6	2.6		18					
		Единичные деревья																					
		8Е2Д		27	Е	100	28	32						10						1.1			
					Д	60	24	28												0.3			
		10КЛО+ЛП	2	18	КЛО	50	18	22						7	1	1							
					ЛП																		
		Класс пожарной опасности 3																					
		Повреждения насаждения: Энтомовредители, Ель, Типограф, Сильная поврежденность																					
		Рекреационная х-ка: тип ландшафта Открытый с дерев., эстетическая оценка 3, рекреационная оценка Низкая, Средней устойчивости																					
5	6.2	10Б+С,Д	1	27	Б	70	27	36	7	3	1	Еслш	0.6	21	131.2	131.2							
					С							С2											
					Д																		
		8Е1Д1ЛП	2	14	Е	45	14	14					0.3	6	37.5	29.9							
					Д											3.8							
					ЛП											3.8							
		подлесок: ЛЩ, БЗН Редкий																					
		Класс пожарной опасности 4																					
		Рекреационная х-ка: тип ландшафта Закрыт. гориз. сомкн, эстетическая оценка 2, рекреационная оценка Средняя, Устойчивые, проходимость Хорошая, просматриваемость Хорошая, треб. незначит. регулир. рекреации																					

Яузский лесопарк | Функциональная зона: Рекреационная зона | Квартал 53-3

N выдела	Площадь, га	Состав. Покров, рельеф, Кадастров. оценка	Подр.	Подл.	Ярус	Возраст	Высота	Диаметр	Кл. бонит.	Гр. возр.	Бонитет	Тип леса ТЛУ	Полнота	Запас сырораст. Сумм. пл. сеч., га	Кл. таксации	Запас на выделе, дес.кбм: на 1 га	Общий запас	Захламленность: по соста	Хозяйственные мероприятия: рн:хо- ос:стоя	Средний диаметр	Средняя высота	Преобладающая порода	Класс возраста	Тип леса
1	2	3	4	5	6	7	8	9	10	11	12	13	14	15	16	17	18	19	20	21	22	23	24	
6	1.6	7ОС1Б1Е1Д	1	25	ОС	75	25	28	8	4	2	Еслш	0.6	24	39	27.3			1.6					
					Б							С2				3.9								
					Е											3.9								
					Д											3.9								
		8Е2Д	2	14	Е	40	14	14					0.3	6	9.8	7.8								
					Д											2								
		подлесок: ЛЩ Средний Класс пожарной опасности 4 Краснокнижные растения: Ландыш майский Рекреационная х-ка: тип ландшафта Закрыт. вертик.сомкн, эстетическая оценка 2, рекреационная оценка Средняя, Устойчивые, проходимость Средняя, просматриваемость Средняя, треб. незначит. регулир. рекреации Особенности: Загрязнение бытов.отходами																						
7	0.7	8ОС2Б+Е	1	24	ОС	75	24	24	8	4	2	Еслш	0.6	23	16.9	13.5								
					Б	75	25	24				С2				3.4								
					Е																			
		10Е	2	12	Е	35	12	12					0.3	5	3.7	3.7								
		подлесок: ЛЩ Средний Класс пожарной опасности 4 Рекреационная х-ка: тип ландшафта Закрыт. вертик.сомкн, эстетическая оценка 2, рекреационная оценка Средняя, Устойчивые, проходимость Средняя, просматриваемость Средняя, треб. значит. регулир. рекреации Особенности: Загрязнение бытов.отходами																						

Яузский лесопарк | Функциональная зона: Рекреационная зона | Квартал 53-3

N выдела	Площадь, га	Состав. Покров, почва, рельеф, особ. выд. Исхожд. Кат. земель: Хар. лесн. культур: Кадастров. оценка	Ярус	Возраст	Элемент леса	Высота, м	Диаметр, см	Кл. бонитета	Гр. возобн.	Полнота	Тип леса, ТЛУ	Запас сырораст. леса, дес.кбм: Полота	Запас сырораст. леса, дес.кбм: Сумм. на 1 га	Кл. Запас на выделе, дес.кбм: общий по выдел	Кл. Запас на выделе, дес.кбм: то: ва: сосна	Кл. Запас на выделе, дес.кбм: то: су- хостой	Кл. Запас на выделе, дес.кбм: то: ре- динник	Захламленность: общий	Захламленность: лик- видная	Хозяйственные мероприятия
1	2	3	4	5	6	7	8	9	10	11	12	13	14	15	16	17	18	19	20	21	22	23	24
8	1.9	8Е2Б+ОС,Д	1	28	Е	110	28	40	6	4	2	Ечрш	0.4	24	45.1	36.1					0.9		
					Б	75	27	36				СЗ				9							
					ОС																		
					Д																		
		7ДЗЛП	2	21	Д	60	21	24					0.3	9	16.9	11.8							
					ЛП											5.1							
		3 ярус древостоя																					
		10Е		12	Е	40	12	10						5	9.4	9.4							

подрост: 10Е (15) 2 м, 1 тыс.шт/га, благонадежный
подлесок: Р, ЛЩ, БРК Редкий
Класс пожарной опасности 3
Краснокнижные растения: Страусник обыкновенный
Рекреационная х-ка: тип ландшафта Закрыт. вертик.сомкн, эстетическая оценка 1, рекреационная оценка Средняя, Устойчивые, проходимость Средняя, просматриваемость Средняя, регулирование рекреации не требуется
Особенности: Полнота неравномерная, Загрязнение бытов.отходами, Состав неоднородный

9 0.6 Болото

-

подлесок: ТЛН, ИВК Средний
Класс пожарной опасности 5
Болота: Низинное, Осоковое, Ива древовидная, % зарастания 20
Рекреационная х-ка: тип ландшафта Открытый с дерев., эстетическая оценка 3, рекреационная оценка Низкая, проходимость Средняя, просматриваемость Хорошая

Яузский лесопарк | Функциональная зона: Рекреационная зона | Квартал 53-3

N выдела	Площадь, га	Состав. Покров, рельеф, Кадастров.	Подр. почва, особ. Хар.	Подл. Кат.	Я: Ярус	Вы-сота	Элемент	Возр.	Вы-сота	Диам.	Кл. Бон.	Гр. Бон.	Тип леса ТЛУ	Полнота	Запас сырораст. леса, дес.кбм	Кл. Запас на выделе, дес.кбм	Запас захламлен.	Хозяйственные мероприятия
1	2	3			4	5	6	7	8	9	10	11	12	13	14	15	16	17
10	3.4	6Б2ОС1Д1Е+ЛП			1	26	Б	80	26	32	8	4	1	Еслш	0.6	20	67.5	40.4
							ОС			28				С2				13.5
							Д	120	26	40								6.8
							Е		23	52								6.8
							ЛП											
		6Е2Д1ЛП1Б			2	13	Е	50	12	12					0.3	6	20.2	12.2
							Д		14	12								4
							ЛП											2
							Б											2

подрост: 10Е (15) 2 м, 2 тыс.шт/га, благонадежный
подлесок: ЛЩ, Ж Средний
Класс пожарной опасности 4
Краснокнижные растения: Страусник обыкновенный, Ландыш майский
Рекреационная х-ка: тип ландшафта Закрыт. вертик.сомкн, эстетическая оценка 2, рекреационная оценка Высокая, Устойчивые, проходимость Средняя, просматриваемость Средняя, треб. незначит. регулир. рекреации
Особенности: Состав неоднородный

11	0.1	Площадка спорт.игровая					-																	

Класс пожарной опасности 5
Рекреационная х-ка: тип ландшафта Открытый без дер., эстетическая оценка 2, рекреационная оценка Средняя, Устойчивые

12	1.1	10Б+ОС,Д			1	27	Б	70	27	32	7	3	1	Ечрш	0.6	21	22.9	22.9
							ОС							С3				
							Д	45	20	24								
		9Е1Б+ЛП,Д			2	12	Е	40	12	12					0.3	5	5.5	4.9
							Б											0.6
							ЛП											
							Д											

подлесок: Р, ЛЩ Редкий
Класс пожарной опасности 4
Краснокнижные растения: Грибы, Ландыш майский, Страусник обыкновенный
Рекреационная х-ка: тип ландшафта Закрыт. вертик.сомкн, эстетическая оценка 2, рекреационная оценка Средняя, Устойчивые, проходимость Средняя, просматриваемость Средняя, треб. незначит. регулир. рекреации

Яузский лесопарк | Функциональная зона: Рекреационная зона | Квартал 53-3

N выдела	Площадь, га	Состав. Покров, почва, рельеф, особ. выд. Исхожд. Хар. лесн. культур: Кадастров. оценка	Возраст, лет	Высота, м	Элемент леса	Ср. диаметр, см	Полнота	Запас на 1 га, куб.м	Бонитет	Тип леса	Полнота насаждения	Состав	Запас сырораст. леса, куб.м	Кл. Запас на выделе, дес.кбм: Общий	Кл. Запас на выделе, дес.кбм: по хозяйственным мероприятиям
13	9.8	Культуры лесные 10Б+Д	1	28	Б Д	66	28	28	7	3	1	Еслш С2	0.7	25	246	246
		подлесок: ЛЩ, Р, КРЛ Средний Класс пожарной опасности 4 Культуры: год создания л/к 1952, состояние Удовлетворительные Краснокнижные растения: Страусник обыкновенный, Ландыш майский Рекреационная х-ка: тип ландшафта Закрыт. гориз. сомкн, эстетическая оценка 2, рекреационная оценка Средняя, Устойчивые, проходимость Средняя, просматриваемость Средняя, треб. незначит. регулир. рекреации														
14	0.5	5КЛЯ5ИВД+С,Б	1	12	КЛЯ ИВД С Б	20 25	12 12	16 14	2	1	1	Дслш С2	0.6	9	4.4 2.2	2.2 2.2
		подлесок: КЛЯ Густой Класс пожарной опасности 3 Рекреационная х-ка: тип ландшафта П/открыт рав. разм., эстетическая оценка 2, рекреационная оценка Средняя, Устойчивые, проходимость Плохая, просматриваемость Плохая, треб. незначит. регулир. рекреации Особенности: Состав неоднородный, Полнота неравномерная														
15	0.5	Культуры лесные 9С1Б	1	24	С Б	67	24	28 32	4	2	1	Еслш С2	0.7	27	12.5 1.2	11.3
		подлесок: ЛЩ, КРЛ Средний Класс пожарной опасности 3 Культуры: год создания л/к 1951, состояние Удовлетворительные Рекреационная х-ка: тип ландшафта Закрыт. гориз. сомкн, эстетическая оценка 1, рекреационная оценка Высокая, Повышенной устойчивости, проходимость Средняя, просматриваемость Средняя, треб. незначит. регулир. рекреации														
17	0.6	Прочие земли -														
		Класс пожарной опасности 5														

Яузский лесопарк | Функциональная зона: Рекреационная зона | Квартал 53-3

N выдела	Площадь, га	Покров, почва, рельеф, исходный материал, Характеристика лесных культур, Кадастровая оценка	Состав леса	Подрост	Подлесок	Яруса	Высота, м	Элементы леса	Возраст, лет	Высота, м	Диаметр, см	Класс товарности	Группа возраста	Бонитет	Тип леса	Полнота	Запас сырорастущей древесины, Сумма по выделу, куб.м	Запас сырорастущей древесины, общий по выделу, куб.м	Кл. Запас на выделе, дес.кбм: состояние леса	Кл. Запас на выделе, дес.кбм: устойчивость	Захламленность, дер.	Единицы измерения, общий	Единицы измерения, лик.	Хозяйственные мероприятия, вида
1	2	3	4	5	6	7	8	9	10	11	12	13	14	15	16	17	18	19	20	21	22	23	24
18	0.4	Просеки квартальные																					
																	-						
		Класс пожарной опасности 5 Земли линейного протяжения: ширина 4.0 м, протяженность 0.99 км																					
19	0.1	Границы окружные																					
																	-						
		Класс пожарной опасности 5 Земли линейного протяжения: ширина 1.0 м, протяженность 0.95 км																					
20	0.7	Дорога автом.грунтовая																					
																	-						
		Класс пожарной опасности 5 Земли линейного протяжения: ширина 3.0 м, протяженность 2.49 км																					
		Итого по категории																					
	35.5																	858		3	1	5	
		По составляющим породам																					
			С	11																			
			Е	146																			
			Д	38																			
			КЛО	3																			
			КЛЯ	2																			
			Б	559																			
			ОС	58																			
			ЛП	39																			
			ИВД	2																			

N выдела	Площадь, га	Состав.Подр.Подл.:Покров,почва, рельеф,особ.выд.Про:исхожд.Кат.земель:Хар.лесн. культур:Кадастров.оценка	Я:Р	Вы-:У:С	Эле-:мент:ла:са	Воз:ра:ст	Вы-:со-:та	Ди:ам:ет:р	Кл.Гр.Бо:во:зр:ас:та	Кл.Гр.Бо:во:зр:ас:та	Кл.Гр.Бо:ни:те:та	Тип леса ТЛУ	Полн:ота:Сумм:а пл:сеч.:	Запас сырораст. леса, дес.кбм: на 1 га	Запас сырораст. леса, дес.кбм: общий:на выдел	Запас сырораст. леса, дес.кбм: по составляющ	Кл. Запас на выделе, дес.кбм: то:	Кл. Запас на выделе, дес.кбм: ва:ро:ти	Кл. Запас на выделе, дес.кбм: су-хо-стоя	Кл. Запас на выделе, дес.кбм: ре-дин	Кл. Запас на выделе, дес.кбм: еди-нич-ных дер.	Кл. Запас на выделе, дес.кбм: захламлен. общий	Кл. Запас на выделе, дес.кбм: захламлен. лик-вида	Хозяйственные мероприятия
1	2	3	4	5	6	7	8	9	10	11	12	13	14	15	16	17	18	19	20	21	22	23	24	
16	4.8	Линия электропередач																						Расчистка

-

Класс пожарной опасности 5
Земли линейного протяжения: ширина 60 м, Чистая

Итого по категории
4.8
По составляющим породам

Итого по кварталу
40.3 858 3 1 5
По составляющим породам

С	11
Е	146
Д	38
КЛО	3
КЛЯ	2
Б	559
ОС	58
ЛП	39
ИВД	2

Отметка об изменениях после лесоустройства

N выдела	Площадь выдела	Наименование выполненного мероприятия, иного воздействия; изменение качества земли; хозяйства	Год проведения (возраст)	Объемные показатели мероприятия, га, м3	Подпись лица произведшего запись	N выдела	Площадь выдела	Наименование выполненного мероприятия, иного воздействия; изменение качества земли; хозяйства	Год проведения (возраст)	Объемные показатели мероприятия, га, м3	Подпись лица произведшего запись

Яузский лесопарк — Функциональная зона: Рекреационная зона — Квартал 53-4

N выдела	Площадь, га	Состав. Покров, рельеф, особ. выд. исхожд. Хар. лесн. культур. Кадастров. оценка	Ярус	Элемент леса	Возраст, лет	Высота, м	Диаметр, см	Кл. бон.	Гр. зап.	Бон.	Тип леса, ТЛУ	Полнота	Запас сырораст. леса, дес.кбм: Сумм. на 1 га	Кл. Запас на выделе, дес.кбм: общий	по составляющ.	Хозяйственные мероприятия: сорн. стояди.	захламлен. кустарн.	общий	лик.	Хозяйственные мероприятия: вида
1	0.6	Насаждение погибшее		Д																Выбор.санрубка
		Погибшее насаждение								1	Дслш					9.6		1		Лес.культуры
		10Е	30	Е	120	30	44				С2		9.6	9.6		15				
		Единичные деревья																		
		4Б3Д3Е	26	Б	80	28	32					1.2				0.4				
				Д	120	28	44									0.2				
				Е	70	22	23									0.2				
		Класс пожарной опасности 3																		
		Повреждения насаждения: Энтомовредители, Ель, Типограф, Сильная поврежденность																		
		Рекреационная х-ка: тип ландшафта Открытый с дерев., эстетическая оценка 3, рекреационная оценка Низкая, Средней устойчивости, проходимость Плохая, просматриваемость Средняя, треб. незначит. регулир. рекреации																		
2	1.9	6Д4Е	1	25	Д	105	25	40	6	3	2	Дслш	0.4	16	31.1	18.7		3.9		
					Е		26	40				С2				12.4				
		3ЛП3КЛО2Е2Д	2	13	ЛП	40	14	12					0.3	5	9.7	2.9				
					КЛО		14	14								3				
					Е		12	14								1.9				
					Д		12	14								1.9				
		подлесок: ЛЩ, Р Средний																		
		Класс пожарной опасности 3																		
		Рекреационная х-ка: тип ландшафта Закрыт. вертик.сомкн, эстетическая оценка 2, рекреационная оценка Средняя, Устойчивые, проходимость Средняя, просматриваемость Средняя, треб. незначит. регулир. рекреации																		
3	0.1	Поляна														-				
		Класс пожарной опасности 2																		
		Рекреационная х-ка: тип ландшафта Открытый без дер., эстетическая оценка 2, рекреационная оценка Средняя, Устойчивые																		

Яузский лесопарк — Функциональная зона: Рекреационная зона — Квартал 53-4

N выдела	Площадь, га	Состав. Покров, рельеф, особ. выд. Исхожд. Хар. лесн. культур. Кадастров. оценка	Ярус	Элемент	Возраст	Высота	Диаметр	Кл. бонитета	Тип леса	Полнота	Запас сырораст. леса, дес.кбм: Сумм. на 1 га	Кл. Запас на выделе, дес.кбм: общий на выдел	по сост	рн:хо- ствующ	еди-ничн. стар. дер.	Захламленность: общий	лик-вида	Хозяйственные мероприятия
1	2	3	4	5	6	7	8	9	10	11	12	13	14	15	16	17	18	19	20	21	22	23	24
4	2.5	4Е1Е2Д1ЛП1КЛО1Д	1	25	Е	110	27	32	6	4	2	Еслш	0.5	25	63.4	25.5					3.8		
					Е	130	28	40				С2				6.3							
					Д		27	40								12.7							
					ЛП	70	21	28								6.3							
					КЛО											6.3							
					Д											6.3							
		подлесок: Ж Средний Класс пожарной опасности 3 Рекреационная х-ка: тип ландшафта П/открыт рав. разм., эстетическая оценка 2, рекреационная оценка Средняя, Устойчивые, проходимость Хорошая, просматриваемость Средняя, регулирование рекреации не требуется Особенности: Состав неоднородный, Полнота неравномерная																					
5	0.2	5Д2ЛП1Е1ЛП1КЛО +Б,Е	1	26	Д	120	27	52	6	3	2	Дслш	0.4	16	3.4	1.8	0.11				0.21		
					ЛП		28	48				С2				0.7							
					Е		28	44								0.3							
					ЛП	40	18	16								0.3							
					КЛО											0.3							
					Б																		
					Е																		
		подрост: 10Е (25) 4 м, 1 тыс.шт/га, благонадежный подлесок: ЛЩ Редкий Класс пожарной опасности 3 Рекреационная х-ка: тип ландшафта П/открыт рав. разм., эстетическая оценка 2, рекреационная оценка Средняя, Устойчивые, проходимость Хорошая, просматриваемость Хорошая, треб. незначит. регулир. рекреации Особенности: Насаждение разновозрастное																					
6	0.2	Ветровальник			Д																	Уборка неликв.др	
		Единичные деревья										1	Сслм								3.3	Лес.культуры	
		6ЛП1ЛП3Е		19	ЛП	40	15	16					В2		1.5		0.2						
					ЛП	110	26	40															
					Е	100	25	32									0.1						
		Класс пожарной опасности 3 Рекреационная х-ка: тип ландшафта Открытый с дерев., эстетическая оценка 3, рекреационная оценка Низкая, Средней устойчивости, проходимость Плохая, просматриваемость Средняя, треб. незначит. регулир. рекреации																					

N выдела	Площадь, га	Состав.Подр.Подл.Покров,почва, рельеф,особ.выд.Происхожд.Кат.земель Хар.лесн. культур Кадастров.оценка	Я Р У С	Высота Яруса	Элемент леса	Возраст	Высота	Диаметр	Кл.возраста	Гр.возраста	Бонитет	Тип леса ТЛУ	Полнота Сумма пл. сеч.	Запас сырораст. леса, дес.кбм на 1 га	Запас сырораст. леса, дес.кбм общий на выдел	Запас сырораст. леса, дес.кбм по составляющ	Кл. Запас на выделе, дес.кбм: то: варн: ос: ти	Кл. Запас на выделе, дес.кбм: сухостоя: стар.	Кл. Запас на выделе, дес.кбм: ре-дин	Кл. Запас на выделе, дес.кбм: единичных дер.	Кл. Запас на выделе, дес.кбм: захламлен. общий	Кл. Запас на выделе, дес.кбм: захламлен. лик-вида	Хозяйственные мероприятия
1	2	3	4	5	6	7	8	9	10	11	12	13	14	15	16	17	18	19	20	21	22	23	24
7	0.4	Насаждение погибшее			Д																		Выбор.санрубка
		Погибшее насаждение									1	Еслш						7.2					Лес.культуры
		10Е		28	Е	120	28	40				С2	0.6		7.2	7.2		20					
		Единичные деревья																					
		10Е+ЛП		28	Е	120	28	44						4						1.4			
					ЛП																		
		Класс пожарной опасности 3																					
		Рекреационная х-ка: тип ландшафта Открытый с дерев., эстетическая оценка 3, рекреационная оценка Низкая, Средней устойчивости, проходимость Плохая, просматриваемость Средняя, треб. незначит. регулир. рекреации																					
8	0.2	6ОС3Д1ЛП+ЛП,КЛО	1	26	ОС	80	26	28	8	4	1	Дслш	0.6	25	4	2.4					0.16		Уборка неликв.др
					Д	120	26	48				С2				1.2							
					ЛП	60	21	24								0.4							
					ЛП	120																	
					КЛО																		
		подрост: 10Е (20) 3 м, 1 тыс.шт/га, благонадежный																					
		подлесок: ЛЩ Средний																					
		Класс пожарной опасности 4																					
		Рекреационная х-ка: тип ландшафта П/открыт рав. разм., эстетическая оценка 2, рекреационная оценка Средняя, Устойчивые, проходимость Средняя, просматриваемость Средняя, регулирование рекреации не требуется																					
9	0.5	10Д	1	25	Д	120	25	48	6	3	3	Дчрш	0.4	15	6.9	6.9					0.23		
												С3											
		8ЛП2КЛО	2	14	ЛП	40	14	12					0.3	6	2.8	2.2							
					КЛО											0.6							
		подрост: 10Е (20) 4 м, 0.5 тыс.шт/га, благонадежный																					
		подлесок: ЛЩ Редкий																					
		Класс пожарной опасности 3																					
		Рекреационная х-ка: тип ландшафта Закрыт. вертик.сомкн, эстетическая оценка 2, рекреационная оценка Средняя, Устойчивые, проходимость Хорошая, просматриваемость Хорошая, треб. значит. регулир. рекреации																					

```
: N :Пло- :Состав.Подр.Подл.:Я:Вы- :Эле-:Воз:Вы-:Ди:Кл.Гр.Бо: Тип  :Полн:Запас сырораст. :Кл. Запас на выделе, дес.кбм:                 :
:вы-:щадь,:Покров,почва, ре-:Р:со- :мент:   :   :ам:во:во:ни:      :ота : леса, дес.кбм  :то:-------------------------:                 :
:де-:     :льеф,особ.выд.Про:У:та  :    :ра :со-:ет:зр:зр:те: леса :----:----------------:ва:су- :ре- :еди-:захламлен.:Хозяйственные    :
:ла : га  :исхожд.Кат.земель:С:Яр  :ле- :   :   :р :ас:ас:т :      :Сумм: на :общий:по   :рн:хо- :    :нич-:----------:                 :
:   :     :Хар.лесн. культур: :ус  :са  :ст :та :  :та:та:  :      :а пл: 1  :на   :соста:ос:стоя:дин :ных :общий:лик-:мероприятия      :
:   :     :Кадастров.оценка : :а   :    :   :   :  :  :  :  : ТЛУ  :сеч.: га :выдел:вляющ:ти:стар.    :дер.:     :вида:                 :
: 1 :  2  :         3       :4: 5  :  6 : 7 : 8 : 9:10:11:12:  13  : 14 : 15 :  16 : 17  :18: 19 : 20 : 21 : 22  : 23 :     24          :
10  0.8   Вырубка                    Д                                                                                    Лес.культуры
          Единичные деревья                          1  Сслм
          9ЛП1Д+Е,Б,С          24   ЛП   70  24  28      В2          4                            2.9
                                    Д       24  36                                                  0.3
                                    Е
                                    Б
                                    С
          подлесок: Р, ЛЩ Средний
          Класс пожарной опасности 3
          Рекреационная х-ка: тип ландшафта Открытый с дерев., эстетическая оценка 2, рекреационная оценка Средняя, Устойчивые,
          проходимость Плохая, просматриваемость Средняя, треб. незначит. регулир. рекреации
          Особенности: Насаждение пройдено рубкой

11  1.1   4Д4КЛО2Е+Б        1  25   Д    120 26  48 6  3  2  Дслш   0.5  19   20    8
                                    КЛО  70  24  24      С2                          8
                                    Е       25  32                                   4
                                    Б       26  40
          подлесок: ЛЩ Редкий
          Класс пожарной опасности 3
          Краснокнижные растения: Страусник обыкновенный
          Рекреационная х-ка: тип ландшафта П/открыт рав. разм., эстетическая оценка 2, рекреационная оценка Средняя, Устойчивые,
          проходимость Хорошая, просматриваемость Хорошая, треб. незначит. регулир. рекреации

12  0.7   10Е+Б,Д           1  29   Е    110 29  40 6  4  1  Ечрш   0.7  44   30.7  30.7                    0.7        Уборка неликв.др
                                    Б                       С3
                                    Д
          подлесок: ЛЩ Средний
          Класс пожарной опасности 3
          Рекреационная х-ка: тип ландшафта Закрыт. гориз. сомкн, эстетическая оценка 1, рекреационная оценка Высокая, Повышенной
          устойчивости, проходимость Средняя, просматриваемость Средняя, треб. незначит. регулир. рекреации
```

Яузский лесопарк | Функциональная зона: Рекреационная зона | Квартал 53-4

N выдела	Площадь, га	Состав. Покров, рельеф, Кадастров. оценка	Подр.	Подл.	Я-ус	Вы-дел	Элемент	Возр.	Выс.	Диам.	Кл.бон.	Гр.поч.	Бон.	Тип леса	Полнота	Запас сырораст. Сумм: на 1 га	Кл. Запас на выделе, дес.кбм: общий	по	Захламленность: рн	хо-	еди- нич- ных	общий	лик-	Хозяйственные мероприятия
1	2	3	4	5	6	7	8	9	10	11	12	13	14	15	16	17	18	19	20	21	22	23	24	
13	3.0	10Б	1	28	Б	70	28	28	7	3	1	Еслш С2	0.6	22	66.1	66.1					1.5		Уборка неликв.др	
		10Е+Б	2	15	Е Б	40	15	14					0.3	7	21	21								
		подлесок: Р Редкий Класс пожарной опасности 4 Краснокнижные растения: Ландыш майский Рекреационная х-ка: тип ландшафта Закрыт. вертик.сомкн, эстетическая оценка 2, рекреационная оценка Средняя, Устойчивые, проходимость Хорошая, просматриваемость Хорошая, треб. незначит. регулир. рекреации																						
14	3.8	9Е1Б	1	28	Е	120	28	40	6	4	2	Еслш С2	0.6	36	135.3	121.8								
					Б	80	28	32								13.5								
		3Д3ЛП2КЛО1Д1ЛП+Е	2	17	Д	65	18	16					0.3	6	22.5	6.8								
					ЛП											6.8								
					КЛО											4.5								
					Д	45	14	12								2.2								
					ЛП											2.2								
					Е																			
		подлесок: ЛЩ Средний Класс пожарной опасности 3 Краснокнижные растения: Страусник обыкновенный Рекреационная х-ка: тип ландшафта П/открыт рав. разм., эстетическая оценка 2, рекреационная оценка Средняя, Устойчивые, проходимость Средняя, просматриваемость Средняя, треб. незначит. регулир. рекреации																						

Яузский лесопарк — Функциональная зона: Рекреационная зона — Квартал 53-4

N выдела	Площадь, га	Состав. Покров, почва, рельеф, особ. выд. Хар. лесн. культур. Кадастров. оценка	Ярус	Возраст	Элемент леса	Высота	Диаметр	Класс бонитета	Тип леса	Полнота	Запас сырораст. леса, дес.кбм: Сумм на 1 га	Кл. Запас на выделе, дес.кбм: общий на выдел	по сост.	рн:хо- вляющ	еди-ничных деревьев	Захламленность: общий	лик- вида	Хозяйственные мероприятия
1	2	3	4	5	6	7	8	9	10	11	12	13	14	15	16	17	18	19	20	21	22	23	24
15	2.7	9Е1Д+ОС,Б	1	29	Е	120	29	40	6	4	2	Еслш	0.6	38	101.7	91.5							
					Д	120	29	40				С2				10.2							
					ОС																		
					Б																		
		4ЛП3Д3Е	2	18	ЛП	50	18	16					0.3	9	24.1	9.7							
					Д											7.2							
					Е											7.2							
		подлесок: ЛЩ Средний Класс пожарной опасности 3 Краснокнижные растения: Страусник обыкновенный Рекреационная х-ка: тип ландшафта Закрыт. вертик.сомкн, эстетическая оценка 2, рекреационная оценка Средняя, Устойчивые, проходимость Средняя, просматриваемость Средняя, регулирование рекреации не требуется																					
16	0.2	Поляна										-											
		Класс пожарной опасности 2 Рекреационная х-ка: тип ландшафта Открытый без дер., эстетическая оценка 2, рекреационная оценка Средняя, проходимость Хорошая, просматриваемость Хорошая																					
17	0.4	Прогалина			Д						2	-										Культ.спл.	
												С2											
		подлесок: ЛЩ, Р Средний Класс пожарной опасности 3 Рекреационная х-ка: тип ландшафта Открытый без дер., эстетическая оценка 2, рекреационная оценка Средняя, проходимость Хорошая, просматриваемость Хорошая Особенности: Насаждение пройдено рубкой																					

Яузский лесопарк | Функциональная зона: Рекреационная зона | Квартал 53-4

N выдела	Площадь, га	Состав. Покров, рельеф, исходжд. Хар.лесн. культур: Кадастров.оценка	Ярус	Возраст	Элемент леса	Высота, м	Диаметр, см	Кл.бонитета	Группа возраста	Тип леса	Полнота	Запас сырораст. леса, дес.кбм: Сумм. на 1 га	Кл. Запас на выделе, дес.кбм: общий на выдел	Товарность: по составляющ	Ремонтность: сортность	Единичность: динамика	Захламленность: общий	Захламленность: ликвидная	Хозяйственные мероприятия: вида
1	2	3	4	5	6	7	8	9	10	11	12	13	14	15	16	17	18	19	20	21	22	23	24
18	0.3	5Е2Д2Б1С+Е,Д	1	22	Е	55	21	28	3	2	1	Еслш	0.5	21	5.4	2.7			0.13				
					Д		20	24				С2				1.1							
					Б	80	26	24								1.1							
					С	120										0.5							
					Е	120																	
					Д																		
		подрост: 10Е (15) 2 м, 1 тыс.шт/га, благонадежный подлесок: ЛЩ, Р Средний Класс пожарной опасности 3 Краснокнижные растения: Страусник обыкновенный Рекреационная х-ка: тип ландшафта Закрыт. гориз. сомкн, эстетическая оценка 2, рекреационная оценка Средняя, Устойчивые, проходимость Средняя, просматриваемость Средняя, треб. незначит. регулир. рекреации																					
19	0.7	7Б3ОС+Д	1	26	Б	80	26	28	8	4	1	Еслш	0.6	20	13.2	9.2			0.33				
					ОС							С2				4							
					Д																		
		10Е	2	14	Е	45	14	12					0.3	6	4	4							
		Класс пожарной опасности 4 Рекреационная х-ка: тип ландшафта Закрыт. вертик.сомкн, эстетическая оценка 2, рекреационная оценка Средняя, Устойчивые, проходимость Хорошая, просматриваемость Хорошая, треб. незначит. регулир. рекреации																					
20	0.6	Ветровальник			Д																	Уборка неликв.др	
		Единичные деревья									1	Сслм							3.5			Культ.част.	
		8Б2Е		24	Б	80	27	32				В2		8		3.7							
					Е	40	12	12								0.9							
		подрост: 10Е (30) 4 м, 1 тыс.шт/га, благонадежный Класс пожарной опасности 3 Рекреационная х-ка: тип ландшафта Открытый с дерев., эстетическая оценка 3, рекреационная оценка Низкая, Средней устойчивости, проходимость Средняя, просматриваемость Средняя, треб. незначит. регулир. рекреации																					

Яузский лесопарк — Функциональная зона: Рекреационная зона — Квартал 53-4

N выдела	Площадь, га	Состав. Покров, рельеф, Кадастров. оценка	Подр. особ. Хар.	Подл. выд. лесн.	Я: Про: культур:	Вы- со- та	Элемент леса	Возр. ра	Выс. со- ста	Диам. ет	Кл. воз. зр	Гр. зап. зр	Бон. ни: те	Тип леса ТЛУ	Полнота Сумм: а пл: сеч.:	Запас сырораст. на 1 га	Кл. выдел:	Запас на выделе, дес.кбм общий	по рн	Хо- зяйственные мероприятия: сост	ос	стоя	дин	Захламлен. общий	лик- дер.	Хозяйственные мероприятия: вида
21	1.3	5Б1ОС3Д1Е	1	25			Б	70	26	36	7	3	1	Еслш	0.6	19	24	12					0.6		
							ОС		24	24				С2				2.4								
							Д	110	24	44								7.2								
							Е		28	44								2.4								
		6Е3Д1ЛП	2	16			Е	40	16	12					0.3	8	10.1	6.1								
							Д	50	16	20								3								
							ЛП	50	16	16								1								
		подрост: 10Е (15) 2 м, 1 тыс.шт/га, благонадежный																								
		подлесок: КРЛ Средний																								
		Класс пожарной опасности 4																								
		Краснокнижные растения: Ландыш майский																								
		Рекреационная х-ка: тип ландшафта Закрыт. вертик.сомкн, эстетическая оценка 2, рекреационная оценка Средняя, Устойчивые, проходимость Средняя, просматриваемость Средняя, регулирование рекреации не требуется																								
22	0.3	7ОС3Б+Е	1	26			ОС	70	26	24	7	4	1	Еслш	0.7	29	8	5.6								
							Б			36				С2				2.4								
							Е																			
		подлесок: ЛЩ, МЛ, Ж Средний																								
		Класс пожарной опасности 4																								
		Краснокнижные растения: Страусник обыкновенный																								
		Рекреационная х-ка: тип ландшафта Закрыт. гориз. сомкн, эстетическая оценка 2, рекреационная оценка Средняя, Устойчивые, проходимость Средняя, просматриваемость Средняя, регулирование рекреации не требуется																								
23	2.1	9Б1Е	1	28			Б	70	28	36	7	3	1	Еслш	0.7	25	52.4	47.2								
							Е	110		40				С2				5.2								
		6Е2Д2ЛП	2	16			Е	50	14	20					0.4	10	20.9	12.5								
							Д		18	20								4.2								
							ЛП											4.2								
		подрост: 10Е (20) 2 м, 2 тыс.шт/га, благонадежный																								
		подлесок: ЛЩ Средний																								
		Класс пожарной опасности 4																								
		Рекреационная х-ка: тип ландшафта Закрыт. гориз. сомкн, эстетическая оценка 2, рекреационная оценка Средняя, Устойчивые, проходимость Средняя, просматриваемость Средняя, регулирование рекреации не требуется																								

Яузский лесопарк — Функциональная зона: Рекреационная зона — Квартал 53-4

N выдела	Площадь, га	Состав. Покров, рельеф, Кадастров. оценка	Подр. Подл. культур	Ярус	Возраст	Элемент	Высота	Диаметр	Класс бонитета	Тип леса	Полнота	Запас сырораст. леса, дес.кбм: Сумм на 1 га	Кл. Запас на выделе, дес.кбм: общий	по породам	Характеристика насаждения: состав	состояние	Единица запаса: общий	Захламленность: лик	Хозяйственные мероприятия
1	2	3	4	5	6	7	8	9	10	11	12	13	14	15	16	17	18	19	20	21	22	23	24
24	0.3	Культуры лесные																					
		7С3Б+Д,ЛП	1	24	С	65	24	24	4	2	1	Дслш	0.7	27	7.4	5.2							
					Б		24	32				С2				2.2							
					Д																		
					ЛП																		
		подлесок: ЛЩ Средний																					
		Класс пожарной опасности 3																					
		Культуры: год создания л/к 1953, состояние Удовлетворительные																					
		Земли линейного протяжения: ширина 2 м																					
		Рекреационная х-ка: тип ландшафта Закрыт. гориз. сомкн, эстетическая оценка 1, рекреационная оценка Высокая, Повышенной устойчивости, проходимость Средняя, просматриваемость Средняя, треб. незначит. регулир. рекреации																					
25	0.7	Культуры лесные																					
		9Б1ОС+Д	1	24	Б	67	24	32	7	3	2	Сслм	0.7	22	15.8	14.2							
					ОС							В2				1.6							
					Д	50																	
		подлесок: ЛЩ Средний																					
		Класс пожарной опасности 4																					
		Культуры: год создания л/к 1951, состояние Удовлетворительные																					
		Рекреационная х-ка: тип ландшафта П/открыт рав. разм., эстетическая оценка 1, рекреационная оценка Высокая, Повышенной устойчивости, проходимость Средняя, просматриваемость Хорошая, треб. незначит. регулир. рекреации																					
26	0.7	Культуры лесные																					
		7Б1С1Е1Д+Е,Д	1	27	Б	65	29	36	7	3	1А	Сслм	0.6	21	15.2	10.7							
					С		26	28				В2				1.5							
					Е	65	22	24								1.5							
					Д		17	16								1.5							
					Е	110																	
					Д																		
		подлесок: ЛЩ Средний																					
		Класс пожарной опасности 4																					
		Культуры: год создания л/к 1953, состояние Удовлетворительные																					
		Рекреационная х-ка: тип ландшафта П/открыт рав. разм., эстетическая оценка 1, рекреационная оценка Высокая, Повышенной устойчивости, проходимость Хорошая, просматриваемость Хорошая, регулирование рекреации не требуется																					

N выдела	Площадь, га	Состав. Покров, почва, рельеф, особ. выд. Исхожд. Кат. земель Хар. лесн. культур Кадастров. оценка	Ярус	Элемент леса	Возраст, лет	Высота, м	Диаметр, см	Кл. бонитета	Группа возраста	Тип леса	Полнота	Запас сырораст. леса, дес.кбм	Кл. Запас на выделе, дес.кбм: Сумм на 1 га	Кл. Запас на выделе, дес.кбм: общий по выдел	Кл. Запас на выделе, дес.кбм: порн.хоз.	Кл. Запас на выделе, дес.кбм: единич.сост	Кл. Запас на выделе, дес.кбм: захламлен.: общий	Кл. Запас на выделе, дес.кбм: захламлен.: лик-ных	Хозяйственные мероприятия: вида
1	2	3	4	5	6	7	8	9	10	11	12	13	14	15	16	17	18	19	20
27	0.2	Культуры лесные																	
		9С1Б	1	23	С	67	23	28	4	2	1	Дслш	0.6	22	3.7	3.3			
					Б			32				С2				0.4			
		подлесок: Р, ЛЩ, КРЛ Средний																	
		Класс пожарной опасности 3																	
		Культуры: год создания л/к 1951, состояние Удовлетворительные																	
		Рекреационная х-ка: тип ландшафта П/открыт рав. разм., эстетическая оценка 1, рекреационная оценка Средняя, Устойчивые, проходимость Средняя, просматриваемость Средняя, треб. незначит. регулир. рекреации																	
28	0.2	Культуры лесные																	
		10ЛП	1	18	ЛП	46	18	20	5	2	2	Сслм	0.6	17	3	3			
												В2							
		подлесок: КРЛ, МЛ, ЛЩ Средний																	
		Класс пожарной опасности 4																	
		Культуры: год создания л/к 1972																	
		Рекреационная х-ка: тип ландшафта П/открыт рав. разм., эстетическая оценка 1, рекреационная оценка Высокая, Повышенной устойчивости, проходимость Средняя, просматриваемость Хорошая, треб. незначит. регулир. рекреации																	
29	1.1	Поляна для отдыха										-							
		Класс пожарной опасности 2																	
		Рекреационная х-ка: тип ландшафта Открытый с дерев., эстетическая оценка 2, рекреационная оценка Средняя, проходимость Хорошая, просматриваемость Хорошая																	
30	6.1	Культуры лесные																	
		10Б+С,Д,Е	1	29	Б	67	29	36	7	3	1	Дслш	0.6	22	135.2	135.2			
					С		27	24				С2							
					Д														
					Е	35													
		подлесок: СВД, КРЛ, ЛЩ Средний																	
		Класс пожарной опасности 4																	
		Культуры: год создания л/к 1951, состояние Удовлетворительные																	
		Рекреационная х-ка: тип ландшафта П/открыт рав. разм., эстетическая оценка 2, рекреационная оценка Средняя, Устойчивые, проходимость Средняя, просматриваемость Средняя, регулирование рекреации не требуется																	

Яузский лесопарк — Функциональная зона: Рекреационная зона — Квартал 53-4

N выдела	Площадь, га	Состав. Покров, почва, рельеф, особ. выд. Исхожд. Хар. лесн. культур. Кадастров. оценка	Подр.	Подл.	Ярус	Высота, м	Элемент леса	Возраст, лет	Вы-сота, м	Диаметр, см	Кл. бонит.	Гр. полн.	Бо-ни-тет	Тип леса	Полнота	Запас сырораст. леса, дес.кбм	Кл. Запас на выделе, дес.кбм	Состав	Ос-нов-ность	Стоя-чий	Дин-ный	Захламленность	Общий	Ликвидный	Хозяйственные мероприятия
1	2	3	4	5	6	7	8	9	10	11	12	13	14	15	16	17	18	19	20	21	22	23	24		
31	0.2	Культуры лесные																							
		4ЛП3С3Л	1	22	ЛП	56		22	28	6	2	2	Дслш	0.6	25	4.5	1.7								
					С			21	28				С2				1.4								
					Л			23	32								1.4								
		подлесок: КРЛ, КЛЯ Средний																							
		Класс пожарной опасности 4																							
		Культуры: год создания л/к 1962, состояние Удовлетворительные																							
		Рекреационная х-ка: тип ландшафта Закрыт. вертик.сомкн, эстетическая оценка 2, рекреационная оценка Средняя, Устойчивые, проходимость Средняя, просматриваемость Средняя, треб. незначит. регулир. рекреации																							
32	0.1	Площадка спорт.игровая															-								
		Класс пожарной опасности 5																							
		Рекреационная х-ка: тип ландшафта Открытый без дер., эстетическая оценка 2, рекреационная оценка Средняя, Устойчивые																							
		Особенности: Состояние неудовлетворительное																							
33	0.8	Поляна																							
		Единичные деревья															-								
		10ИВД		14	ИВД	35		14	16					0.5			0.4								
		подлесок: ИВК, КРЛ Густой																							
		Класс пожарной опасности 2																							
		Рекреационная х-ка: тип ландшафта Открытый с дерев., эстетическая оценка 3, рекреационная оценка Низкая, проходимость Хорошая, просматриваемость Хорошая																							
35	0.1	Канава мелиоратив.															-								
		Класс пожарной опасности 5																							
		Земли линейного протяжения: ширина 2.0 м, протяженность 0.43 км																							

Яузский лесопарк — Функциональная зона: Рекреационная зона — Квартал 53-4

N выдела	Площадь, га	Состав. Покров, рельеф, исходд. Хар. лесн. культур. Кадастров. оценка	Подр. почва, особ. Кат. земель	Подл. выд. Сомент.	Я: Пре- обл. Про: Ярус	Вы- сота, м	Эле- мент леса	Воз: Вы- раст, лет	Вы- сота, м	Ди: ам. ет, см	Кл. сом. ар.	Гр. сом. ар.	Бо: ни- ота	Тип леса. ТЛУ	Полн: ота. сеч.	Запас сырораст. леса, дес.кбм: Сумм: на 1 га	Кл. то: общий	Запас на выделе, дес.кбм: по составляющим породам	Захламлен. ре- дн.	Хозяйственные мероприятия: еди- нич- ных	общий	лик- вида	
1	2	3	4	5	6	7	8	9	10	11	12	13	14	15	16	17	18	19	20	21	22	23	24
36	0.5	Просеки квартальные																					
		-																					
		Класс пожарной опасности 5 Земли линейного протяжения: ширина 4.0 м, протяженность 1.38 км																					
37	0.0	Границы окружные																					
		-																					
		Класс пожарной опасности 5 Земли линейного протяжения: ширина 1.0 м, протяженность 0.50 км																					
38	0.9	Дорога автом.грунтовая																					
		-																					
		Класс пожарной опасности 5 Земли линейного протяжения: ширина 3.0 м, протяженность 3.15 км																					
		Итого по категории																					
	36.1															865		17		11	19		
		По составляющим породам																					
																С	12						
																Е	357						
																Л	1						
																Д	101						
																КЛО	23						
																Б	314						
																ОС	16						
																ЛП	41						

Яузский лесопарк — Функциональная зона: Хозяйственная зона — Квартал 53-4

N выдела	Площадь, га	Состав. Покров, исхожд. Хар. лесн. культур. Кадастров. оценка	Подр. почва, рельеф, Кат. земель, культур: ус, а	Подл.: Р:со-ле-са ст та	Я: С:	Вы- Эле- мент: ра	Воз: со- ам	Вы- ет во	Ди: зр зр	Кл. Бо: та та	Гр. ни: те	Тип леса ТЛУ	Полн: ота Сумм: а пл: сеч.:	Запас сырораст. леса, дес.кбм на выдел:	Кл. то: общий вляющ	Запас на выделе, дес.кбм по ти	ва: рн: стар.	су- хо-	ре-	еди- нич- дер.:	захламлен. общий	лик- вида:	Хозяйственные мероприятия
1	2	3	4	5		6	7	8	9	10	11	12	13	14	15	16	17	18	19	20	21	22	23	24
34	3.6	Линия электропередач											-											Расчистка
		Класс пожарной опасности 5 Земли линейного протяжения: ширина 75 м																						
		Итого по категории																						
	3.6																							
		По составляющим породам																						
		Итого по кварталу																						
	39.7													865		17		11		19				
		По составляющим породам																						
														С	12									
														Е	357									
														Л	1									
														Д	101									
														КЛО	23									
														Б	314									
														ОС	16									
														ЛП	41									

Отметка об изменениях после лесоустройства

N выдела	Площадь выдела	Наименование выполненного мероприятия, иного воздействия; изменение качества земли; хозяйства	Год проведения (возраст)	Объемные показатели мероприятия, га, м3	Подпись лица произведшего запись	N выдела	Площадь выдела	Наименование выполненного мероприятия, иного воздействия; изменение качества земли; хозяйства	Год проведения (возраст)	Объемные показатели мероприятия, га, м3	Подпись лица произведшего запись

Яузский лесопарк — Функциональная зона: Рекреационная зона — Квартал 54-1

N выдела	Площадь, га	Состав. Покров, рельеф, исходд. Хар. лесн. культур. Кадастров. оценка	Подр.	Подл.	Я: Возр.	Выс.	Элемент леса	Возр.	Выс.	Диам.	Кл. бон.	Гр. поч.	Бон.	Тип леса	Полн.	Запас сырораст. Сумм. на 1 га	Кл. Запас на выделе, дес.кбм: общий по выдел	Запас на выделе, дес.кбм: по породам	Запас на выделе, дес.кбм: захламленность	Хозяйственные мероприятия
1	1.5	5ЛП5Б	1	28	ЛП	70	28	32	7	3	1	Еслш	0.5	28	40.8	20.4				
					Б	100		40				С2				20.4				
		подлесок: Р, ЛЩ Средний Класс пожарной опасности 4 Краснокнижные растения: Страусник обыкновенный, Ландыш майский, Медуница неясная Рекреационная х-ка: тип ландшафта Закрыт. гориз. сомкн, эстетическая оценка 2, рекреационная оценка Средняя, Устойчивые, проходимость Средняя, просматриваемость Средняя, треб. незначит. регулир. рекреации																		
2	2.9	6Б3ОС1ЛП	1	28	Б	70	28	28	7	3	1	Еслш	0.7	25	73	43.8				
					ОС			28				С2				21.9				
					ЛП			28								7.3				
		подлесок: ЛЩ, Р Средний Класс пожарной опасности 4 Краснокнижные растения: Страусник обыкновенный, Ландыш майский, Медуница неясная, Первоцвет весенний Рекреационная х-ка: тип ландшафта Закрыт. гориз. сомкн, эстетическая оценка 2, рекреационная оценка Средняя, Устойчивые, проходимость Средняя, просматриваемость Средняя, треб. незначит. регулир. рекреации																		
3	0.4	7ЛП3ОС+Д	1	28	ЛП	100	28	36	10	4	1	Еслш	0.5	28	11.5	8.1				
					ОС	70						С2				3.4				
					Д															
		подрост: 10Е (10) 3 м, 1 тыс.шт/га, благонадежный подлесок: ЛЩ, Р Средний Класс пожарной опасности 4 Краснокнижные растения: Страусник обыкновенный, Ландыш майский, Медуница неясная Рекреационная х-ка: тип ландшафта Закрыт. гориз. сомкн, эстетическая оценка 2, рекреационная оценка Средняя, Устойчивые, проходимость Средняя, просматриваемость Средняя, треб. незначит. регулир. рекреации																		

Яузский лесопарк Функциональная зона: Рекреационная зона Квартал 54-1

N выдела	Площадь, га	Состав.Подр.Подл.Покров,почва, рельеф,особ.выд.Происхожд.Кат.земель Хар.лесн. культур Кадастров.оценка	Я Р У С	Высота Яруса	Элемент леса	Возраст	Высота	Диаметр	Кл.возраста	Гр.возраста	Бонитет	Тип леса ТЛУ	Полнота Сумма пл. сеч.	Запас сырораст. леса, дес.кбм на 1 га	Запас сырораст. леса, дес.кбм общий на выдел	Запас сырораст. леса, дес.кбм по составляющ.	Кл. Запас на выделе, дес.кбм: товарн. ос. ти	Кл. Запас на выделе, дес.кбм: сухостоя стар.	Кл. Запас на выделе, дес.кбм: ре-дин	Кл. Запас на выделе, дес.кбм: единичных дер.	Кл. Запас на выделе, дес.кбм: захламлен. общий	Кл. Запас на выделе, дес.кбм: захламлен. лик-вида	Хозяйственные мероприятия
1	2	3	4	5	6	7	8	9	10	11	12	13	14	15	16	17	18	19	20	21	22	23	24
4	0.2	5Б5ЛП+Е,КЛ	1	28	Б	100	28	36	10	4	1	Еслш	0.5	18	4.3	2.2							
					ЛП	80	28	28				С2				2.1							
					Е			28															
					КЛ			28															
		подлесок: ЛЩ, Р Средний																					
		Класс пожарной опасности 4																					
		Краснокнижные растения: Страусник обыкновенный, Ландыш майский, Медуница неясная																					
		Рекреационная х-ка: тип ландшафта Закрыт. гориз. сомкн, эстетическая оценка 2, рекреационная оценка Средняя, Устойчивые, проходимость Средняя, просматриваемость Средняя, треб. незначит. регулир. рекреации																					
5	0.2	9ЛП1Б+КЛ	1	28	ЛП	100	28	36	10	4	1	Еслш	0.5	28	5	4.5							
					Б			36				С2				0.5							
					КЛ			36															
		подлесок: ЛЩ, Р Средний																					
		Класс пожарной опасности 4																					
		Краснокнижные растения: Страусник обыкновенный, Ландыш майский, Медуница неясная																					
		Рекреационная х-ка: тип ландшафта Закрыт. гориз. сомкн, эстетическая оценка 2, рекреационная оценка Средняя, Устойчивые, проходимость Средняя, просматриваемость Средняя, треб. незначит. регулир. рекреации																					
6	1.1	8ЛП2Б	1	28	ЛП	80	28	36	8	4	1	Еслш	0.5	28	30.6	24.5							
					Б	100		36				С2				6.1							
		подлесок: ЛЩ, Р Средний																					
		Класс пожарной опасности 4																					
		Краснокнижные растения: Страусник обыкновенный, Ландыш майский, Медуница неясная																					
		Рекреационная х-ка: тип ландшафта Закрыт. гориз. сомкн, эстетическая оценка 2, рекреационная оценка Средняя, Устойчивые, проходимость Средняя, просматриваемость Средняя, треб. незначит. регулир. рекреации																					

Яузский лесопарк | Функциональная зона: Рекреационная зона | Квартал 54-1

N выдела	Площадь, га	Состав. Покров, почва, рельеф, особ. выд. Исхожд. Хар. лесн. культур: Кадастров. оценка	Ярус	Элемент леса	Возраст, лет	Высота, м	Диаметр, см	Кл. бонитета	Гр. возобн.	Полнота	Тип леса, ТЛУ	Запас сыроражт. леса, Сумм: на 1 га пл: 1 га сечен.:	Кл. Запас на выделе, дес.кбм: общий на выдел	Запас по сост. насажд.	Запас по ярусам	Запас по стоя.	Динам. стар.	Запас на выделе, дес.кбм: общий	Захламленность: лик-ных дер.	Хозяйственные мероприятия: вида	
1	2	3	4	5	6	7	8	9	10	11	12	13	14	15	16	17	18	19	20	21	22	23	24
7	2.2	6ЛП4Б+Е,КЛ	1	27	ЛП	80	26	36	8	4	1	Еслш С2	0.5	27	59.9	35.9							
					Б	100	28	36								24							
					Е																		
					КЛ																		
		подлесок: ЛЩ, Р Средний																					
		Класс пожарной опасности 4																					
		Краснокнижные растения: Страусник обыкновенный, Ландыш майский, Медуница неясная																					
		Рекреационная х-ка: тип ландшафта Закрыт. гориз. сомкн, эстетическая оценка 2, рекреационная оценка Средняя, Устойчивые, проходимость Средняя, просматриваемость Средняя, треб. незначит. регулир. рекреации																					
8	7.3	4ЛП4ЛП2КЛ	1	23	ЛП	80	28	36	8	4	1	Еслш С2	0.5	22	160.1	64							
					ЛП	40	20	16								64.1							
					КЛ			16								32							
		подлесок: ЛЩ, Р Средний																					
		Класс пожарной опасности 4																					
		Краснокнижные растения: Страусник обыкновенный, Ландыш майский, Медуница неясная																					
		Рекреационная х-ка: тип ландшафта Закрыт. гориз. сомкн, эстетическая оценка 2, рекреационная оценка Средняя, Устойчивые, проходимость Средняя, просматриваемость Средняя, треб. незначит. регулир. рекреации																					
9	1.2	10ЛП+Е,Б	1	28	ЛП	95	28	40	10	4	1	Еслш С2	0.6	34	40.9	40.9							
					Е																		
					Б																		
		подлесок: ЛЩ, Р Средний																					
		Класс пожарной опасности 4																					
		Краснокнижные растения: Страусник обыкновенный, Ландыш майский, Медуница неясная																					
		Рекреационная х-ка: тип ландшафта Закрыт. гориз. сомкн, эстетическая оценка 2, рекреационная оценка Средняя, Устойчивые, проходимость Средняя, просматриваемость Средняя, треб. незначит. регулир. рекреации																					

Яузский лесопарк | Функциональная зона: Рекреационная зона | Квартал 54-1

N выдела	Площадь, га	Состав. Покров, рельеф, исходд. Кадастров.	Подр.	Подл.	Ярус	Возраст	Высота	Диаметр	Класс бонитета	Тип леса	Полнота	Запас сырораст. Сумм. на 1 га	Кл. Запас на выделе, дес.кбм: общий	по составляющ.	Запас на выделе, дес.кбм: по ярусам	Захламленность: единичных	Захламленность: общий	Хозяйственные мероприятия: лик-вида
1	2	3	4	5	6	7	8	9	10	11	12	13	14	15	16	17	18	19
10	1.6	9ЛП1Б	1	28	ЛП 90 Б 100	28	36	9	4	1	Еслш С2	0.5	28	44.3	39.9 4.4		1.6	

подлесок: ЛЩ, Р Средний
Класс пожарной опасности 4
Краснокнижные растения: Страусник обыкновенный, Ландыш майский, Медуница неясная
Рекреационная х-ка: тип ландшафта Закрыт. гориз. сомкн, эстетическая оценка 2, рекреационная оценка Средняя, Устойчивые, проходимость Средняя, просматриваемость Средняя, треб. незначит. регулир. рекреации
Особенности: Полнота неравномерная

N выдела	Площадь, га	Состав. Покров, рельеф, исходд. Кадастров.	Подр.	Подл.	Ярус	Возраст	Высота	Диаметр	Класс бонитета	Тип леса	Полнота	Запас сырораст. Сумм. на 1 га	Кл. Запас на выделе, дес.кбм: общий	по составляющ.	Запас на выделе, дес.кбм: по ярусам	Захламленность: единичных	Захламленность: общий	Хозяйственные мероприятия: лик-вида
11	0.2	Прогалина		Д						1	- С2							Лес.культуры

подлесок: Р Редкий
Класс пожарной опасности 3
Краснокнижные растения: Страусник обыкновенный, Ландыш майский, Медуница неясная
Рекреационная х-ка: тип ландшафта Открытый-редина, эстетическая оценка 3, рекреационная оценка Низкая, Устойчивые, проходимость Плохая, просматриваемость Хорошая, треб. незначит. регулир. рекреации
Особенности: Площадь заболочена

N выдела	Площадь, га	Состав. Покров, рельеф, исходд. Кадастров.	Подр.	Подл.	Ярус	Возраст	Высота	Диаметр	Класс бонитета	Тип леса	Полнота	Запас сырораст. Сумм. на 1 га	Кл. Запас на выделе, дес.кбм: общий	по составляющ.	Запас на выделе, дес.кбм: по ярусам	Захламленность: единичных	Захламленность: общий	Хозяйственные мероприятия: лик-вида
12	0.6	9ЛП1Б	1	28	ЛП 90 Б 100	28	36	9	4	1	Еслш С2	0.5	28	15.9	14.3 1.6			

подлесок: ЛЩ, Р Средний
Класс пожарной опасности 4
Краснокнижные растения: Страусник обыкновенный, Ландыш майский, Медуница неясная
Рекреационная х-ка: тип ландшафта Закрыт. гориз. сомкн, эстетическая оценка 2, рекреационная оценка Средняя, Устойчивые, проходимость Средняя, просматриваемость Средняя, треб. незначит. регулир. рекреации
Особенности: Полнота неравномерная

Яузский лесопарк | Функциональная зона: Рекреационная зона | Квартал 54-1

N выдела	Площадь, га	Состав.Подр.Подл.:Покров,почва,рельеф,особ.выд.:Исхожд.Кат.земель:Хар.лесн. культур:Кадастров.оценка	Ярус	Возраст	Элемент леса	Высота	Диаметр	Кл.бонит.	Гр.возобн.	Бонитет	Тип леса	Полнота	Запас сырораст. леса, дес.кбм: Сумм на 1 га	Кл. Запас на выделе, дес.кбм: общий по выдел	Запас на выделе, дес.кбм: по породам	Хозяйственные мероприятия: захламленность, ед./га	Хозяйственные мероприятия: нижние ярусы, общий объем, куб.м	Хозяйственные мероприятия: лик-ие деревья, шт.	Хозяйственные мероприятия: вида
1	2	3	4	5	6	7	8	9	10	11	12	13	14	15	16	17	18	19	20
13	1.6	10ЛП+КЛ,Б	1	20	ЛП	60	20	24	6	2	2	Еслш	0.6	21	33.7	33.7			
					КЛ			24				С2							
					Б			24											
		подлесок: ЛЩ, Р Средний																	
		Класс пожарной опасности 4																	
		Краснокнижные растения: Страусник обыкновенный, Ландыш майский, Медуница неясная																	
		Рекреационная х-ка: тип ландшафта Закрыт. гориз. сомкн, эстетическая оценка 2, рекреационная оценка Средняя, Устойчивые, проходимость Средняя, просматриваемость Средняя, треб. незначит. регулир. рекреации																	
14	1.3	8ЛП2Б	1	28	ЛП	80	28	36	8	4	1	Еслш	0.5	28	37.7	30.2			
					Б	100		36				С2				7.5			
		подлесок: ЛЩ, Р Средний																	
		Класс пожарной опасности 4																	
		Краснокнижные растения: Страусник обыкновенный, Ландыш майский, Медуница неясная																	
		Рекреационная х-ка: тип ландшафта Закрыт. гориз. сомкн, эстетическая оценка 2, рекреационная оценка Средняя, Устойчивые, проходимость Средняя, просматриваемость Средняя, треб. незначит. регулир. рекреации																	
15	0.5	7ЛП3ЛП	1	20	ЛП	40	18	16	4	2	2	Еслш	0.5	18	8.2	5.7			
					ЛП	80	25	32				С2				2.5			
		подлесок: ЛЩ, Р Средний																	
		Класс пожарной опасности 4																	
		Краснокнижные растения: Страусник обыкновенный, Ландыш майский, Медуница неясная																	
		Рекреационная х-ка: тип ландшафта Закрыт. гориз. сомкн, эстетическая оценка 2, рекреационная оценка Средняя, Устойчивые, проходимость Средняя, просматриваемость Средняя, треб. незначит. регулир. рекреации																	
16	3.1	10ЛП+Б	1	28	ЛП	80	28	36	8	4	1	Еслш	0.7	40	125.3	125.3			
					Б			36				С2							
		подлесок: ЛЩ, Р Средний																	
		Класс пожарной опасности 4																	
		Краснокнижные растения: Страусник обыкновенный, Ландыш майский, Медуница неясная																	
		Рекреационная х-ка: тип ландшафта Закрыт. гориз. сомкн, эстетическая оценка 2, рекреационная оценка Средняя, Устойчивые, проходимость Средняя, просматриваемость Средняя, треб. незначит. регулир. рекреации																	

Яузский лесопарк | Функциональная зона: Рекреационная зона | Квартал 54-1

N выдела	Площадь, га	Состав. Покров, рельеф, исхожд. Хар. лесн. культур. Кадастров. оценка	Подр. почва, особ. Кат. земель	Подл. выд. Сомкн. Ярус	Элемент леса	Возраст	Вырубаемые	Диаметр	Класс бонитета	Группа возраста	Тип леса	Полнота	Запас сырораст. леса, дес.кбм: Общий запас, Сумм: на 1 га	Кл. Запас на выделе, дес.кбм: по породам, на выдел	Товарность	Сортность	Устойчивость	Ред. дин. стар.	Единичные деревья	Захламленность: общий	Захламленность: ликвидная	Хозяйственные мероприятия
1	2	3	4	5	6	7	8	9	10	11	12	13	14	15	16	17	18	19	20	21	22	23	24
18	0.5	Просеки квартальные																					
													-										
		Класс пожарной опасности 5																					
		Земли линейного протяжения: ширина 4.0 м, протяженность 1.17 км																					
19	0.2	Дорога автом.грунтовая																					
													-										
		Класс пожарной опасности 5																					
		Земли линейного протяжения: ширина 3.0 м, протяженность 0.85 км																					
		Итого по категории																					
	26.6													690							2		
		По составляющим породам																					
														Е									
														Д									
														КЛ	32								
														Б	110								
														ОС	25								
														ЛП	523								

Яузский лесопарк Функциональная зона: Хозяйственная зона Квартал 54-1

N выдела	Площадь, га	Состав.Подр.Подл.Покров,почва, рельеф,особ.выд.Происхожд.Кат.земель Хар.лесн. культур Кадастров.оценка	Я.Р.У.С.	Высота Яруса	Элемент леса	Возраст	Высота	Диаметр	Кл.возраста	Гр.возраста	Бонитет	Тип леса ТЛУ	Полнота Сумма пл. сеч.	Запас сырораст. леса, дес.кбм на 1 га	Запас сырораст. леса, дес.кбм общий на выдел	Запас сырораст. леса, дес.кбм по составляющ.	Кл. Запас на выделе, дес.кбм: то: варн: ос: ти	Запас на выделе, дес.кбм: суходостоя: стар.	Запас на выделе, дес.кбм: ре-дин	Запас на выделе, дес.кбм: единичных дер.	Запас на выделе, дес.кбм: захламлен. общий	Запас на выделе, дес.кбм: захламлен. лик-вида	Хозяйственные мероприятия
1	2	3	4	5	6	7	8	9	10	11	12	13	14	15	16	17	18	19	20	21	22	23	24
17	4.9	10ЛП+Д,КЛ	1	28	ЛП	150	28	48	15	4	2	Еслш	0.5	28	136.8	136.8							
					Д			48				С2											
					КЛ			48															

подлесок: ЛЩ Средний
Класс пожарной опасности 4
Краснокнижные растения: Страусник обыкновенный, Ландыш майский, Медуница неясная
Рекреационная х-ка: тип ландшафта Закрыт. гориз. сомкн, эстетическая оценка 2, рекреационная оценка Средняя, Устойчивые, проходимость Средняя, просматриваемость Средняя, треб. незначит. регулир. рекреации
Особенности: Полнота неравномерная

Итого по категории

4.9		137	
По составляющим породам			
	Д		
	КЛ		
	ЛП	137	

Итого по кварталу

31.5		827	2
По составляющим породам			
	Е		
	Д		
	КЛ	32	
	Б	110	
	ОС	25	
	ЛП	660	

О т м е т к а о б и з м е н е н и я х п о с л е л е с о у с т р о й с т в а

N выдела	Площадь выдела	Наименование выполненного мероприятия, иного воздействия; изменение кат. земли; хозяйства	Год проведения (возд.)	Объемные показатели мероприятия, га, м3	Подпись лица произведшего запись	N выдела	Площадь выдела	Наименование выполненного мероприятия, иного воздействия; изменение кат. земли; хозяйства	Год проведения (возд.)	Объемные показатели мероприятия, га, м3	Подпись лица произведшего запись

Яузский лесопарк | Функциональная зона: Рекреационная зона | Квартал 54-2

| N выдела | Площадь, га | Состав. Покров, рельеф, исхожд. Хар. лесн. культур. | Подр. | Подл. | Возр. | Полн. | Запас сырораст. леса, дес.кбм | Кл. Запас на выделе, дес.кбм: Сумм: на 1 га пл: | общий | по | Хозяйственные мероприятия: вида | Кадастров. оценка | Тип леса | ТЛУ | Эле-мент | Воз-ра-ст | Вы-со-та | Ди-ам-ет | Кл.бо-ни-та | Гр.со-ст | Бо-ни-та | Таксационная характеристика: ота | Запас на выделе, дес.кбм: то: | ва | су- | ре- | еди- | захламлен. | нич- | лик- | Хозяйственные мероприятия: дер. | Хозяйственные мероприятия: вида | Хозяйственные мероприятия: | Хозяйственные мероприятия: | Хозяйственные мероприятия:

Яузский лесопарк | Функциональная зона: Рекреационная зона | Квартал 54-2

N выдела	Площадь, га	Состав. Покров, почва, рельеф, особ. выд. Хар. лесн. культур. Кадастров. оценка	Подр.	Подл.	Ярус	Возраст	Высота	Диаметр	Кл. бон.	Гр. бон.	Тип леса	Полнота	Запас сырораст. Сумм. на 1 га, м³	Кл. Запас на выделе, дес.кбм: общий	по сост.	по хоз.	Запас захламлен.: общий	лик.	Хозяйственные мероприятия: нич.	дер.	вида
1	2	3	4	5	6	7	8	9	10	11	12	13	14	15	16	17	18	19	20	21	22	23	24
5	0.5	10Б+КЛ,ЛП,ОС	1	28	Б	70	28	28	7	3	1	Еслш	0.7	25	12.5	12.5							
					КЛ							С2											
					ЛП																		
					ОС																		
		подлесок: ЛЩ, Р Средний																					
		Класс пожарной опасности 4																					
		Краснокнижные растения: Страусник обыкновенный, Ландыш майский, Медуница неясная																					
		Рекреационная х-ка: тип ландшафта Закрыт. гориз. сомкн, эстетическая оценка 2, рекреационная оценка Средняя, Устойчивые, проходимость Средняя, просматриваемость Средняя, треб. незначит. регулир. рекреации																					
6	0.7	5Б2ЛП1Д2ОС	1	25	Б	90	26	28	9	4	2	Еслш	0.6	19	12.5	6.3							
					ЛП	70	22	16				С2				2.5							
					Д	110	26	44								1.2							
					ОС		26	28								2.5							
		подлесок: ЛЩ, Р Средний																					
		Класс пожарной опасности 4																					
		Краснокнижные растения: Страусник обыкновенный, Ландыш майский, Медуница неясная																					
		Рекреационная х-ка: тип ландшафта Закрыт. гориз. сомкн, эстетическая оценка 2, рекреационная оценка Средняя, Устойчивые, проходимость Средняя, просматриваемость Средняя, треб. незначит. регулир. рекреации																					
7	0.4	7ЛП3Д+В,Б	1	25	ЛП	90	24	28	9	4	2	Еслш	0.5	25	9.1	6.4							
					Д	110	26	40				С2				2.7							
					В																		
					Б																		
		подлесок: ЛЩ, Р, Ж Средний																					
		Класс пожарной опасности 4																					
		Краснокнижные растения: Страусник обыкновенный, Ландыш майский, Медуница неясная																					
		Рекреационная х-ка: тип ландшафта Закрыт. гориз. сомкн, эстетическая оценка 2, рекреационная оценка Средняя, Устойчивые, проходимость Средняя, просматриваемость Средняя, треб. незначит. регулир. рекреации																					

Яузский лесопарк | Функциональная зона: Рекреационная зона | Квартал 54-2

N выдела	Площадь, га	Состав. Покров, почва, рельеф, особ. выд. Исхожд. Хар. лесн. культур. Кадастров. оценка	Ярус	Условия местопроизрастания	Элемент леса	Возраст	Высота	Диаметр	Класс бонитета	Тип леса	Полнота	Запас сырораст. леса, дес.кбм: Сумм. на 1 га	Запас сырораст. леса, дес.кбм: общий по выдел	Кл. Запас на выделе, дес.кбм: породн. состав	Кл. Запас на выделе, дес.кбм: сомкн. стояния	Кл. Запас на выделе, дес.кбм: динам. стар.	Захламленность: общий	Захламленность: ликвидных	Хозяйственные мероприятия: вид
1	2	3	4	5	6	7	8	9	10	11	12	13	14	15	16	17	18	19	20
8	1.0	6ЛП4Б	1	28	ЛП	100	28	28	10	4	1	Еслш С2	0.6	34	32.8	19.7			
					Б			36								13.1			
		подлесок: ЛЩ, Р Средний																	
		Класс пожарной опасности 4																	
		Краснокнижные растения: Страусник обыкновенный, Ландыш майский, Медуница неясная																	
		Рекреационная х-ка: тип ландшафта Закрыт. гориз. сомкн, эстетическая оценка 2, рекреационная оценка Средняя, Устойчивые, проходимость Средняя, просматриваемость Средняя, треб. незначит. регулир. рекреации																	
9	1.3	10ЛП	1	28	ЛП	100	28	36	10	4	1	Еслш С2	0.7	40	53.9	53.9			
		подлесок: ЛЩ, Р Средний																	
		Класс пожарной опасности 4																	
		Краснокнижные растения: Страусник обыкновенный, Ландыш майский, Медуница неясная																	
		Рекреационная х-ка: тип ландшафта Закрыт. гориз. сомкн, эстетическая оценка 2, рекреационная оценка Средняя, Устойчивые, проходимость Средняя, просматриваемость Средняя, треб. незначит. регулир. рекреации																	
10	0.3	4ЛП3Д3Б	1	24	ЛП	80	22	28	8	4	3	Еслш С2	0.5	25	7.6	3			
					Д		26	44								2.3			
					Б		26	28								2.3			
		подлесок: ЛЩ Средний																	
		Класс пожарной опасности 4																	
		Краснокнижные растения: Страусник обыкновенный, Ландыш майский, Медуница неясная																	
		Рекреационная х-ка: тип ландшафта Закрыт. гориз. сомкн, эстетическая оценка 2, рекреационная оценка Средняя, Устойчивые, проходимость Средняя, просматриваемость Средняя, треб. незначит. регулир. рекреации																	
11	3.5	8ЛП2ЛП+С,Д	1	28	ЛП	80	28	32	8	4	1	Еслш С2	0.5	29	100.7	80.6			
					ЛП	100	30	60								20.1			
					С														
					Д														
		подлесок: ЛЩ, Р Средний																	
		Класс пожарной опасности 4																	
		Краснокнижные растения: Страусник обыкновенный, Ландыш майский, Медуница неясная																	
		Рекреационная х-ка: тип ландшафта Закрыт. гориз. сомкн, эстетическая оценка 2, рекреационная оценка Средняя, Устойчивые, проходимость Средняя, просматриваемость Средняя, треб. незначит. регулир. рекреации																	

Яузский лесопарк | Функциональная зона: Рекреационная зона | Квартал 54-2

N выдела	Площадь, га	Состав. Покров, почва, рельеф, особ. выд. Исхожд. Хар. лесн. культур: Кадастров. оценка	Подр.	Подл.	Возр.	Высота	Диам.	Кл. бон.	Гр. поч.	Бон.	Тип леса	Полнота	Запас сырораст. леса, дес.кбм: Сумм. на 1 га	Запас сырораст. леса, дес.кбм: общий на выдел	Кл. Запас на выделе, дес.кбм: товарность по породам	Кл. Запас на выделе, дес.кбм: ред. хозяйств.	Кл. Запас на выделе, дес.кбм: единичн. дер.	Захламленность: общий	Захламленность: ликвидная	Хозяйственные мероприятия: вид
12	1.0	Ветровальник																		Уборка неликв.др
		Единичные деревья									1А	Еслш					17.3			Лес.культуры
		10ЛП+Б		28	ЛП	70	28	40			С2		8.5		8.7					
					Б															
		подлесок: ЛЩ, Р Густой																		
		Класс пожарной опасности 3																		
		Краснокнижные растения: Страусник обыкновенный, Ландыш майский, Медуница неясная																		
		Рекреационная х-ка: тип ландшафта Открытый с дерев., эстетическая оценка 3, рекреационная оценка Низкая, Устойчивые, проходимость Плохая, просматриваемость Плохая, треб. незначит. регулир. рекреации																		
13	0.6	8ЛП2Д+Б		1	22	ЛП	70	22	28	7	3	2	Еслш	0.5	20	12.5	10			
						Д			28				С2				2.5			
						Б			28											
		подлесок: ЛЩ, Р Средний																		
		Класс пожарной опасности 4																		
		Краснокнижные растения: Страусник обыкновенный, Ландыш майский, Медуница неясная																		
		Рекреационная х-ка: тип ландшафта Закрыт. гориз. сомкн, эстетическая оценка 2, рекреационная оценка Средняя, Устойчивые, проходимость Средняя, просматриваемость Средняя, треб. незначит. регулир. рекреации																		
14	2.7	9ЛП1ЛП+Д,КЛ		1	28	ЛП	50	28	60	5	2	1А	Еслш	0.6	34	92.3	83.1		4.1	
						ЛП	150	28	60				С2				9.2			
						Д														
						КЛ														
		подлесок: ЛЩ Средний																		
		Класс пожарной опасности 4																		
		Краснокнижные растения: Страусник обыкновенный, Ландыш майский, Медуница неясная																		
		Рекреационная х-ка: тип ландшафта Закрыт. гориз. сомкн, эстетическая оценка 2, рекреационная оценка Средняя, Устойчивые, проходимость Средняя, просматриваемость Средняя, треб. незначит. регулир. рекреации																		

N выдела	Площадь, га	Состав.Подр.Подл.Покров,почва, рельеф,особ.выд.Происхожд.Кат.земель:Хар.лесн. культур:Кадастров.оценка	Я:Р:У:С	Высота:Яруса	Элемент:леса	Возраст	Высота	Диаметр	Кл.возраста	Гр.возраста	Бонитет	Тип леса ТЛУ	Полнота:Сумма пл. сеч.	Запас сырораст. леса, дес.кбм:на 1 га	общий:на выдел	по составляющ	Кл. Запас на выделе, дес.кбм:товарн:ос:ти	сухостоя:стар.	ре-дин	единичных дер.	захламлен.:общий	лик-вида	Хозяйственные мероприятия
1	2	3	4	5	6	7	8	9	10	11	12	13	14	15	16	17	18	19	20	21	22	23	24

15 0.7 Площадка спорт.игровая

-

Класс пожарной опасности 5
Краснокнижные растения: Страусник обыкновенный, Ландыш майский, Медуница неясная
Рекреационная х-ка: тип ландшафта П/открыт груп. разм., эстетическая оценка 1, рекреационная оценка Высокая, Устойчивые, проходимость Хорошая, просматриваемость Хорошая, треб. незначит. регулир. рекреации

17 2.0 Пруд

-

Класс пожарной опасности 5

18 0.8 8ЛП2ЛП 1 28 ЛП 90 28 60 9 4 1 Еслш 0.5 28 23.4 18.7
ЛП 150 28 32 С2 4.7
подлесок: ЛЩ, Р Средний
Класс пожарной опасности 4
Краснокнижные растения: Страусник обыкновенный, Ландыш майский
Рекреационная х-ка: тип ландшафта Закрыт. гориз. сомкн, эстетическая оценка 2, рекреационная оценка Средняя, Устойчивые, проходимость Средняя, просматриваемость Средняя, треб. незначит. регулир. рекреации

19 1.4 7Д3ЛП+ОС 1 28 Д 95 28 40 5 2 1 Еслш 0.5 22 31.4 22
ЛП С2 9.4
ОС
подлесок: ЛЩ, Р Средний
Класс пожарной опасности 3
Краснокнижные растения: Страусник обыкновенный, Ландыш майский
Рекреационная х-ка: тип ландшафта Закрыт. гориз. сомкн, эстетическая оценка 2, рекреационная оценка Средняя, Устойчивые, проходимость Средняя, просматриваемость Средняя, треб. незначит. регулир. рекреации

Яузский лесопарк | Функциональная зона: Рекреационная зона | Квартал 54-2

N выдела	Площадь, га	Состав. Покров, почва, рельеф, особ. выд. Исхожд. Кат. земель: Хар. лесн. культур: Кадастров. оценка	Подр.	Подл.	Ярус	Высота, м	Диаметр, см	Класс бонитета	Тип леса	Полнота	Запас сырораст. Сумм: на 1 га, м³	Кл. Запас на выделе, дес.кбм: общий	по составляющим	Запас на выделе, дес.кбм: сырорастущий	захламленный	Хозяйственные мероприятия
1	2	3	4	5	6	7	8	9	10	11	12	13	14	15	16	17	18	19	20	21	22	23	24
20	0.7	10Д	1	23	Д	80	23	40	4	2	2	Еслш С2	0.4	13	8.7	8.7							
		подлесок: ЛЩ, Р Средний Класс пожарной опасности 3 Краснокнижные растения: Страусник обыкновенный, Ландыш майский Рекреационная х-ка: тип ландшафта Закрыт. гориз. сомкн, эстетическая оценка 2, рекреационная оценка Средняя, Устойчивые, проходимость Средняя, просматриваемость Средняя, треб. незначит. регулир. рекреации																					
22	0.4	Поляна для отдыха										-											
		Класс пожарной опасности 2 Рекреационная х-ка: тип ландшафта Открытый с дерев., эстетическая оценка 1, рекреационная оценка Высокая, проходимость Хорошая, просматриваемость Хорошая																					
23	0.2	3Б2Л3КЛ2ЛП	1	23	Б Л КЛ ЛП	70	26 24 20	28 28 20	7	3	1	Еслш С2	0.6	17	2.8	0.8 0.6 0.8 0.6							
		подлесок: ЛЩ, Р Средний Класс пожарной опасности 4 Рекреационная х-ка: тип ландшафта Закрыт. гориз. сомкн, эстетическая оценка 2, рекреационная оценка Средняя, Устойчивые, проходимость Средняя, просматриваемость Средняя, треб. незначит. регулир. рекреации																					
24	0.6	10ОС+Д	1	20	ОС Д	40	20	20	4	2	1	Прчб С4	0.4	11	6.7	6.7							
		подлесок: Р, Ж Редкий Класс пожарной опасности 5 Рекреационная х-ка: тип ландшафта П/открыт рав. разм., эстетическая оценка 1, рекреационная оценка Средняя, Устойчивые, проходимость Средняя, просматриваемость Средняя, регулирование рекреации не требуется																					

Яузский лесопарк | Функциональная зона: Рекреационная зона | Квартал 54-2

N выдела	Площадь, га	Состав. Покров, почва, рельеф, особ. выд. Хар. лесн. культур. Кадастров. оценка	Подр.	Подл.	Ярус	Высота, м	Элемент леса	Возраст, лет	Вырастная группа	Диаметр, см	Класс бонитета	Тип леса	Полнота	Запас сырораст. леса, дес.кбм	Кл. Запас на выделе, дес.кбм: Общий	по породам	Запас на 1 га: Общий	Состояние насаждения	Устойчивость	Динамика	Захламленность: Общий	Лик-ных	Хозяйственные мероприятия: Вид
1	2	3	4	5	6	7	8	9	10	11	12	13	14	15	16	17	18	19	20	21	22	23	24
25	0.4	10Б+КЛ,ЛП	1	28	Б КЛ ЛП	80	28	32	8	4	1	Еслш С2	0.6	22	9.7	9.7							

подлесок: ЛЩ, Р Средний
Класс пожарной опасности 4
Краснокнижные растения: Страусник обыкновенный, Ландыш майский
Рекреационная х-ка: тип ландшафта Закрыт. гориз. сомкн, эстетическая оценка 2, рекреационная оценка Средняя, Устойчивые, проходимость Средняя, просматриваемость Средняя, треб. незначит. регулир. рекреации

27 0.3 Болото

-

подлесок: ИВК Средний
Класс пожарной опасности 5
Болота: Низинное, Осоковое
Рекреационная х-ка: тип ландшафта Открытый с дерев., эстетическая оценка 3, рекреационная оценка Низкая, проходимость Средняя, просматриваемость Хорошая

28 1.3 Прочие земли

-

Класс пожарной опасности 5

31 0.9 Просеки квартальные

-

Класс пожарной опасности 5
Земли линейного протяжения: ширина 4.0 м, протяженность 2.21 км

32 0.2 Границы окружные

-

Класс пожарной опасности 5
Земли линейного протяжения: ширина 1.0 м, протяженность 2.24 км

N выдела	Площадь, га	Состав.Подр.Подл.Покров,почва, рельеф,особ.выд.Происхожд.Кат.земель Хар.лесн. культур Кадастров.оценка	Я Р У С	Высота Яруса	Элемент леса	Возраст	Высота	Диаметр	Кл.возраста	Гр.возраста	Бонитет	Тип леса ТЛУ	Полнота Сумма пл. сеч.	Запас сырораст. леса, дес.кбм на 1 га	общий на выдел	по составляющ.	Кл. товарн. ос.	Запас на выделе, дес.кбм: сухостоя стар.	ре-дин	единичных дер.	захламлен. общий	лик-вида	Хозяйственные мероприятия
1	2	3	4	5	6	7	8	9	10	11	12	13	14	15	16	17	18	19	20	21	22	23	24

33 0.3 Дорога автом.грунтовая

-

Класс пожарной опасности 5
Земли линейного протяжения: ширина 3.0 м, протяженность 0.94 км

Итого по категории

36.0	982		9	21

По составляющим породам

С	
Л	1
Д	39
В	
КЛ	1
Б	178
ОС	9
ЛП	754

N выдела	Площадь, га	Состав.Подр.Подл.Покров,почва, рельеф,особ.выд.Происхожд.Кат.земель:Хар.лесн. культур:Кадастров.оценка	Я:Р:У:С	Высота:Яруса	Элемент:леса	Возраст	Высота	Диаметр	Кл.Гр.Бонит	Тип леса ТЛУ	Полнота	Запас сырораст. леса, дес.кбм	Кл. Запас на выделе, дес.кбм	Кл. Запас на выделе, дес.кбм	Кл. Запас на выделе, дес.кбм	Кл. Запас на выделе, дес.кбм	Хозяйственные мероприятия
												Сумм: на 1 га	общий:по на выдел	сохранность	сухостоя:дин	ереди:ных дер.	захламлен.:общий:лик-вида
1	2	3	4	5	6	7	8	9	10	11	12	13	14	15	16	17	18	19	20	21	22	23	24

16 2.7 Поляна для отдыха

-

Класс пожарной опасности 2
Краснокнижные растения: Страусник обыкновенный
Рекреационная х-ка: тип ландшафта Открытый с дерев., эстетическая оценка 1, рекреационная оценка Высокая, проходимость Хорошая, просматриваемость Хорошая

21 8.1 Прочие земли

-

Класс пожарной опасности 5

26	1.0	5Д4ЛП1Б	1	28	Д	70	28	28	4	2	1А	Еслш	0.7	32	32.5	16.3
					ЛП			28				С2				13
					Б			28								3.2

подлесок: ЛЩ, Р, Ж Средний
Класс пожарной опасности 3
Краснокнижные растения: Страусник обыкновенный, Ландыш майский
Рекреационная х-ка: тип ландшафта Закрыт. гориз. сомкн, эстетическая оценка 2, рекреационная оценка Средняя, Устойчивые, проходимость Средняя, просматриваемость Средняя, треб. незначит. регулир. рекреации

29 1.3 Поляна

-

Класс пожарной опасности 2
Рекреационная х-ка: тип ландшафта Открытый без дер., эстетическая оценка 1, рекреационная оценка Высокая, проходимость Хорошая, просматриваемость Хорошая

30 0.2 Прочие земли

-

Класс пожарной опасности 5

Итого по категории
13.2 32

Яузский лесопарк | Функциональная зона: Хозяйственная зона | Квартал 54-2

| N выдела | Площадь, га | Состав. Покров, исхожд. Хар. Кадастров. | Подр. Почва, рельеф, Кат.земель культур: оценка | Подл. Рельеф, Яр усы- хание | Элемент леса | Возраст | Вы-делы | Диаметр | Кл. бонитета | Гр. бонитета | Тип леса | Полнота | Запас сырораст. леса, дес.кбм: общий | Кл. Запас на выделе, дес.кбм: по составляющим породам | Запас на выделе, дес.кбм: Хозяйственные | Запас на выделе, дес.кбм: Сумм. на 1 га | Запас на выделе, дес.кбм: общий на выдел. | Запас на выделе, дес.кбм: по составляющ. | Запас на выделе, дес.кбм: Хозяйственные | Запас на выделе, дес.кбм: Сумм. на 1 га | Запас на выделе, дес.кбм: Сумм. на 1 га | Запас на выделе, дес.кбм: Сумм. на 1 га

Отметка об изменениях после лесоустройства

N выдела	Площадь выдела	Наименование выполненного мероприятия, иного воздействия; изменение категории земли; хозяйства	Год проведения (возобновления)	Объемные показатели мероприятия, га, м3	Подпись лица произведшего запись	N выдела	Площадь выдела	Наименование выполненного мероприятия, иного воздействия; изменение категории земли; хозяйства	Год проведения (возобновления)	Объемные показатели мероприятия, га, м3	Подпись лица произведшего запись

Яузский лесопарк | Функциональная зона: Рекреационная зона | Квартал 54-3

N выдела	Площадь, га	Состав. Покров, рельеф, исходжд. Хар. лесн. культур. Кадастров. оценка	Подр. ярус	Подл. ярус	Я: Вы- сота	Эле- мент	Воз: Вы- сота	Ди: ам.	Кл. Гр. во.	Бо: ни.	Тип леса	Полн: ота леса	Запас сырораст. Сумм: на 1 га	Кл. Запас на выделе, дес.кбм: общий	то: по выдел	ва: ющ	су- ти	ре- стар.	еди- дер.	захламлен.: лик- вида	Хозяйственные мероприятия
1	0.8	5ЛП4Д1Е+КЛ,ОС	1	28	ЛП	110	28	40	11	4	2	Еслш	0.5	28	22.2	11.1					
					Д			40				С2				8.9					
					Е											2.2					
					КЛ		26	28													
					ОС			28													
		подлесок: ЛЩ Редкий Класс пожарной опасности 4 Краснокнижные растения: Страусник обыкновенный, Ландыш майский Рекреационная х-ка: тип ландшафта Закрыт. гориз. сомкн, эстетическая оценка 2, рекреационная оценка Средняя, Устойчивые, проходимость Средняя, просматриваемость Средняя, треб. незначит. регулир. рекреации																			
2	0.7	5Д5ЛП	1	28	Д	110	28	48	6	3	2	Еслш	0.5	22	16.5	8.2					
					ЛП			40				С2				8.3					
		подлесок: ЛЩ, Р Средний Класс пожарной опасности 3 Краснокнижные растения: Страусник обыкновенный, Ландыш майский Рекреационная х-ка: тип ландшафта Закрыт. гориз. сомкн, эстетическая оценка 2, рекреационная оценка Средняя, Устойчивые, проходимость Средняя, просматриваемость Средняя, треб. незначит. регулир. рекреации																			
5	0.9	5Е3Д1Б1ОС+ЛП	1	27	Е	55	26	32	3	2	1А	Еслш	0.7	39	35.6	17.7					
					Д	110	28	40				С2				10.7					
					Б	75	28	32								3.6					
					ОС	75	28	32								3.6					
					ЛП			28													
		подлесок: ЛЩ Средний Класс пожарной опасности 3 Краснокнижные растения: Страусник обыкновенный, Ландыш майский Рекреационная х-ка: тип ландшафта Закрыт. гориз. сомкн, эстетическая оценка 2, рекреационная оценка Средняя, Устойчивые, проходимость Средняя, просматриваемость Средняя, треб. незначит. регулир. рекреации																			

Яузский лесопарк | Функциональная зона: Рекреационная зона | Квартал 54-3

N выдела	Площадь, га	Состав. Покров, рельеф, исходн. Хар. лесн. культур. Кадастров. оценка	Подр. почва, особ. Кат. земель	Подл. ре-льеф, выд. Сомкн. Яр-ярус	Я: Вы-сота	Эле-мент	Воз: Вы-ста	Ди: ам	Кл. Гр. во: во	Бо: ни	Тип леса	Полн: ота	Запас сырораст. леса, дес.кбм: Сумм на 1 га	Кл. Запас на выделе, дес.кбм: общий	то: по	ва: су-	ре-	еди-	захламлен.: общий	лик-	Хозяйственные мероприятия: вида
1	2	3	4	5	6	7	8	9	10	11	12	13	14	15	16	17	18	19	20	21	22	23	24
6	0.5	8Д1ЛП1Е+Б		1	29	Д	130	29	52	7	4	2	Дслш	0.5	24	11.6	9.2						
						ЛП			24				С2				1.2						
						Е			32								1.2						
						Б																	
		подлесок: ЛЩ Средний																					
		Класс пожарной опасности 3																					
		Краснокнижные растения: Страусник обыкновенный, Ландыш майский																					
		Рекреационная х-ка: тип ландшафта Закрыт. гориз. сомкн, эстетическая оценка 1, рекреационная оценка Средняя, Устойчивые, проходимость Средняя, просматриваемость Средняя, треб. незначит. регулир. рекреации																					
8	1.0	3Б3Е2Д2ОС		1	27	Б	75	28	24	8	4	1	Еслш	0.6	21	21.3	6.4						
						Е		24	24				С2				6.3						
						Д	110	28	40								4.3						
						ОС	75		28								4.3						
		подлесок: ЛЩ, Р Средний																					
		Класс пожарной опасности 4																					
		Краснокнижные растения: Страусник обыкновенный, Ландыш майский																					
		Рекреационная х-ка: тип ландшафта Закрыт. гориз. сомкн, эстетическая оценка 2, рекреационная оценка Средняя, Устойчивые, проходимость Средняя, просматриваемость Средняя, треб. незначит. регулир. рекреации																					
9	1.8	8Е1Д1Б		1	28	Е	105	28	40	6	4	1	Еслш	0.6	36	64	51.2						
						Д			60				С2				6.4						
						Б			32								6.4						
		подлесок: ЛЩ, Р Средний																					
		Класс пожарной опасности 3																					
		Краснокнижные растения: Страусник обыкновенный, Ландыш майский																					
		Рекреационная х-ка: тип ландшафта Закрыт. гориз. сомкн, эстетическая оценка 2, рекреационная оценка Средняя, Устойчивые, проходимость Средняя, просматриваемость Средняя, треб. незначит. регулир. рекреации																					

Яузский лесопарк | Функциональная зона: Рекреационная зона | Квартал 54-3

N выдела	Площадь, га	Состав. Покров, почва, рельеф, особ. выд. Исхожд. Кат. земель: Хар. лесн. культур: Кадастров. оценка	Ярус	Высота, м	Элемент леса	Возраст, лет	Высота, м	Диаметр, см	Класс. запас, м³	Группа бонитета	Тип леса	ТЛУ	Полнота	Запас сырораст. леса, дес.кбм: Сумм. запас, м³ на 1 га	Кл. Запас на выделе, дес.кбм: общий по выдел	Запас сырораст. леса, дес.кбм: то: рн:хо- ва:су-	Захламленность: ре- еди- нич- общий лик-	Хозяйственные мероприятия: вида	Примечание: дер.
10	0.4	5Е2Д3Б+ОС	1	28	Е	80	28	32	4	2	1А	Еслш	0.5	30	11.8	5.9			
					Д	130	28	62				С2				2.4			
					Б			32								3.5			
					ОС														
		подлесок: ЛЩ, Р, Ж Средний																	
		Класс пожарной опасности 3																	
		Краснокнижные растения: Страусник обыкновенный, Ландыш майский																	
		Рекреационная х-ка: тип ландшафта Закрыт. гориз. сомкн, эстетическая оценка 2, рекреационная оценка Средняя, Устойчивые, проходимость Средняя, просматриваемость Средняя, треб. незначит. регулир. рекреации																	
11	0.3	5Е4Б1Д	1	28	Е	105	28	36	6	4	1	Еслш	0.7	42	14.3	7.2			
					Б	80	28	32				С2				5.7			
					Д			48								1.4			
		подлесок: ЛЩ, Р, ЧР Средний																	
		Класс пожарной опасности 3																	
		Краснокнижные растения: Страусник обыкновенный, Ландыш майский																	
		Рекреационная х-ка: тип ландшафта Закрыт. гориз. сомкн, эстетическая оценка 2, рекреационная оценка Средняя, Устойчивые, проходимость Средняя, просматриваемость Средняя, треб. незначит. регулир. рекреации																	
12	0.4	5Б1Д3Е1ЛП+ОС	1	28	Б	80	28	32	8	4	1	Еслш	0.6	22	8.6	4.2			
					Д	110	28	40				С2				0.9			
					Е	105		44								2.6			
					ЛП			28								0.9			
					ОС			28											
		10Е	2	16	Е	30	16	16					0.4	10	3.9	3.9			
		подлесок: ЛЩ Средний																	
		Класс пожарной опасности 4																	
		Краснокнижные растения: Страусник обыкновенный, Ландыш майский																	
		Рекреационная х-ка: тип ландшафта Закрыт. гориз. сомкн, эстетическая оценка 2, рекреационная оценка Средняя, Устойчивые, проходимость Средняя, просматриваемость Средняя, треб. незначит. регулир. рекреации																	

Яузский лесопарк — Функциональная зона: Рекреационная зона — Квартал 54-3

N выдела	Площадь, га	Состав. Покров, рельеф, исходжд. Хар. лесн. культур. Кадастров. оценка	Ярус	Уст. сост.	Элемент леса	Возр.	Выс.	Диам.	Кл. бон.	Гр. поч.	Бон.	Тип леса	Полн.	Запас сырораст. Сумм. на 1 га, дес.кбм	Кл. Запас на выделе, дес.кбм: общий по выдел	по породам	Запас на выделе, дес.кбм: ред. хоз. ценн.	Запас на выделе, дес.кбм: единич. стар. дер.	Захламленность: общий	Захламленность: ликвидная	Хозяйственные мероприятия: вид
13	0.8	6Б3ЛП1Д+ОС	1	27	Б	80	28	32	8	4	1	Еслш	0.5	18	14.1	8.5					
					ЛП		26	32				С2				4.2					
					Д	130	28	60								1.4					
					ОС																
		подлесок: ЛЩ, Р Средний																			
		Класс пожарной опасности 4																			
		Краснокнижные растения: Страусник обыкновенный, Ландыш майский																			
		Рекреационная х-ка: тип ландшафта Закрыт. гориз. сомкн, эстетическая оценка 2, рекреационная оценка Средняя, Устойчивые, проходимость Средняя, просматриваемость Средняя, треб. незначит. регулир. рекреации																			
15	0.7	5Б1Д3Е1ЛП+ОС	1	28	Б	80	28	32	8	4	1	Еслш	0.6	22	14.6	7.2		0.33			
					Д	110		40				С2				1.5					
					Е	105		44								4.4					
					ЛП			28								1.5					
					ОС			28													
		подлесок: ЛЩ Средний																			
		Класс пожарной опасности 4																			
		Краснокнижные растения: Страусник обыкновенный, Ландыш майский																			
		Рекреационная х-ка: тип ландшафта Закрыт. гориз. сомкн, эстетическая оценка 2, рекреационная оценка Средняя, Устойчивые, проходимость Средняя, просматриваемость Средняя, треб. незначит. регулир. рекреации																			
16	0.8	8Б2Д+ЛП	1	28	Б	70	28	32	7	3	1	Еслш	0.5	18	14.5	11.6					
					Д		27	28				С2				2.9					
					ЛП			28													
		подлесок: ЛЩ Средний																			
		Класс пожарной опасности 4																			
		Краснокнижные растения: Страусник обыкновенный, Ландыш майский																			
		Рекреационная х-ка: тип ландшафта Закрыт. гориз. сомкн, эстетическая оценка 2, рекреационная оценка Средняя, Устойчивые, проходимость Средняя, просматриваемость Средняя, треб. незначит. регулир. рекреации																			

Яузский лесопарк | Функциональная зона: Рекреационная зона | Квартал 54-3

N выдела	Площадь, га	Состав. Подр. Подл. Покров, почва, рельеф, особ. выд. Исхожд. Кат. земель Хар. лесн. культур Кадастров. оценка	Ярус	Возраст	Элемент леса	Высота	Диаметр	Кл. бонитета	Тип леса	Полнота	Запас сырораст. Сумм. на 1 га	Кл. Запас на выделе, дес.кбм: общий	по ТО: породам	Характеристика насаждения: состав	состояние	бонитет	Захламленность: общий	ликвидная	Хозяйственные мероприятия: вид
1	2	3	4	5	6	7	8	9	10	11	12	13	14	15	16	17	18	19	20	21	22	23	24
17	0.4	3ЛП2Б2Д3ЛП+С	1	28	ЛП	80	28	28	8	4	1	Еслш	0.5	28	11.4	3.4							
					Б			28				С2				2.3							
					Д			28								2.3							
					ЛП			28								3.4							
					С			28															
		подлесок: ЛЩ, Р, Ж Средний Класс пожарной опасности 4 Краснокнижные растения: Страусник обыкновенный, Ландыш майский Рекреационная х-ка: тип ландшафта Закрыт. гориз. сомкн, эстетическая оценка 2, рекреационная оценка Средняя, Устойчивые, проходимость Средняя, просматриваемость Средняя, треб. незначит. регулир. рекреации Особенности: Полнота неравномерная, Состав неоднородный																						
18	0.3	Культуры лесные																					
		10Б+Д	1	28	Б	69	28	32	7	3	1	Еслш	0.6	22	6.8	6.8							
					Д							С2											
		подрост: 10Е (10) 3 м, 1 тыс.шт/га, благонадежный подлесок: ЛЩ, ИР Средний Класс пожарной опасности 4 Культуры: год создания л/к 1951, состояние Удовлетворительные Краснокнижные растения: Страусник обыкновенный, Ландыш майский Рекреационная х-ка: тип ландшафта Закрыт. гориз. сомкн, эстетическая оценка 2, рекреационная оценка Средняя, Устойчивые, проходимость Средняя, просматриваемость Средняя, треб. незначит. регулир. рекреации																						
23	0.5	Просеки квартальные -																					
		Класс пожарной опасности 5 Земли линейного протяжения: ширина 4 м, протяженность 1.24 км																					
24	0.1	Границы окружные -																					
		Класс пожарной опасности 5 Земли линейного протяжения: ширина 1 м, протяженность 1.14 км																					

N выдела	Площадь, га	Состав.Подр.Подл.Покров,почва, рельеф,особ.выд.Происхожд.Кат.земель Хар.лесн. культур Кадастров.оценка	Я Р У С	Высота Яруса	Элемент леса	Возраст	Высота	Диаметр	Кл.возраста	Гр.возраста	Бонитет	Тип леса ТЛУ	Полнота Сумма пл. сеч.	Запас сырораст. леса, дес.кбм на 1 га	Запас сырораст. леса, дес.кбм общий на выдел	Запас сырораст. леса, дес.кбм по составляющ.	Кл. товарн. ос. ти	Запас на выделе, дес.кбм: сухостоя стар.	Запас на выделе, дес.кбм: ре-дин	Запас на выделе, дес.кбм: единичных дер.	Запас на выделе, дес.кбм: захламлен. общий	Запас на выделе, дес.кбм: захламлен. лик-вида	Хозяйственные мероприятия
1	2	3	4	5	6	7	8	9	10	11	12	13	14	15	16	17	18	19	20	21	22	23	24

25 0.4 Дорога автом.грунтовая

-

Класс пожарной опасности 5
Земли линейного протяжения: ширина 3 м, протяженность 1.37 км

Итого по категории

10.8 271

По составляющим породам

С	
Е	103
Д	60
КЛ	
Б	66
ОС	8
ЛП	34

Яузский лесопарк | Функциональная зона: Хозяйственная зона | Квартал 54-3

N выдела	Площадь, га	Состав. Покров, почва, рельеф, особ. выд. Исхожд. Кат. земель: Хар. лесн. культур: Кадастров. оценка	Ярус	Элемент леса	Возраст, лет	Высота, м	Диаметр, см	Кл. бон.	Гр. усл.	Бон.	Тип леса, ТЛУ	Полнота	Запас сырораст. Сумм: на 1 га пл: 1 га сечен.:	Кл. Запас на выделе, дес.кбм: общий на выдел	Запас по дер.:	Захламленность: общий	Хозяйственные мероприятия: лик-ние ниче-ние вида
1	2	3	4	5	6	7	8	9	10	11	12	13	14	15	16	17	18 19 20 21 22 23 24
3	1.3	10Д+Е,ЛП,КЛ	1	25	Д	110	25	60	6	3	2	Дслш	0.5	19	25	25	
					Е							С2					
					ЛП												
					КЛ												
		подлесок: ЛЩ, Р, СВД Средний															
		Класс пожарной опасности 3															
		Краснокнижные растения: Страусник обыкновенный, Ландыш майский															
		Рекреационная х-ка: тип ландшафта Закрыт. гориз. сомкн, эстетическая оценка 2, рекреационная оценка Средняя, Устойчивые, проходимость Средняя, просматриваемость Средняя, треб. незначит. регулир. рекреации															
4	0.4	5Д5ЛП	1	26	Д	110	25	48	6	3	2	Еслш	0.4	16	6.3	3.2	
					ЛП	90	28	36				С2				3.1	
		5ЛП5КЛ	2	18	ЛП	40	18	20					0.3	9	3.5	1.8	
					КЛ		18	16								1.7	
		подлесок: ЛЩ, СВД Средний															
		Класс пожарной опасности 3															
		Краснокнижные растения: Страусник обыкновенный, Ландыш майский															
		Рекреационная х-ка: тип ландшафта Закрыт. гориз. сомкн, эстетическая оценка 2, рекреационная оценка Средняя, Устойчивые, проходимость Средняя, просматриваемость Средняя, треб. незначит. регулир. рекреации															
7	4.8	Насажд.с пород.иск.пр.															
		8Б1Д1С+ЛП,Е,Л	1	28	Б	65	28	32	7	3	1А	Еслш	0.7	25	119	95.2	
					Д			60				С2				11.9	
					С			44								11.9	
					ЛП												
					Е												
					Л												
		подлесок: ЛЩ, Р Средний															
		Класс пожарной опасности 4															
		Краснокнижные растения: Страусник обыкновенный, Ландыш майский															
		Рекреационная х-ка: тип ландшафта Закрыт. гориз. сомкн, эстетическая оценка 2, рекреационная оценка Средняя, Устойчивые, проходимость Средняя, просматриваемость Средняя, треб. незначит. регулир. рекреации															
		Особенности: Состав неоднородный															

Яузский лесопарк | Функциональная зона: Хозяйственная зона | Квартал 54-3

N выдела	Площадь, га	Состав. Покров, почва, рельеф, особ. выд. Исхожд. Кат. земель: Хар. лесн. культур: Кадастров. оценка	Ярус	Элемент	Возраст	Высота	Диаметр	Кл. сомкн.	Гр. сост.	Бонитет	Тип леса ТЛУ	Полнота	Запас сырораст. леса, дес.кбм: Сумм на 1 га	Кл. Запас на выделе, дес.кбм: общий	по породам	Хозяйственные мероприятия: рн:хозяйственные	еди-нич- ных	захламленность: общий	лик-вида	Хозяйственные мероприятия: дер.	Хозяйственные мероприятия: вида
1	2	3	4	5	6	7	8	9	10	11	12	13	14	15	16	17	18	19	20	21	22	23	24
14	0.9	4Б3Д3ЛП	1	28	Б	80	28	28	8	4	1	Еслш	0.4	14	13.3	5.3							
					Д			28				С2				4							
					ЛП			28								4							
		подлесок: ЛЩ, Р Средний Класс пожарной опасности 4 Краснокнижные растения: Страусник обыкновенный, Ландыш майский Рекреационная х-ка: тип ландшафта Закрыт. гориз. сомкн, эстетическая оценка 2, рекреационная оценка Средняя, Устойчивые, проходимость Средняя, просматриваемость Средняя, треб. незначит. регулир. рекреации																					
19	1.4	Линия электропередач										-											
		Класс пожарной опасности 5 Земли линейного протяжения: ширина 60 м, Чистая																					
20	1.1	Культуры лесные																					
		10Б+С	1	29	Б	69	29	32	7	3	1А	Еслш	0.7	26	29.5	29.5							
					С							С2											
		подлесок: ЛЩ, Р, СВД Средний Класс пожарной опасности 4 Культуры: год создания л/к 1951, состояние Удовлетворительные Краснокнижные растения: Страусник обыкновенный, Ландыш майский Рекреационная х-ка: тип ландшафта Закрыт. гориз. сомкн, эстетическая оценка 2, рекреационная оценка Средняя, Устойчивые, проходимость Средняя, просматриваемость Средняя, треб. незначит. регулир. рекреации																					
21	0.6	Прочие земли										-											
		Класс пожарной опасности 5																					
22	0.2	Прочие земли										-											
		Класс пожарной опасности 5																					

Яузский лесопарк | Функциональная зона: Хозяйственная зона | Квартал 54-3

N выдела	Площадь, га	Состав. Покров, рельеф, исходжд. Хар. лесн. культур. Кадастров. оценка	Подр. почва, особ. выд. Кат. земель	Подл. Про Ус Яр ус а	Элемент	Возраст	Высота	Диаметр	Класс бонитета	Группа возраста	Тип леса	Полнота	Запас сырораст. Сумм на 1 га	Кл. Запас на выделе, дес.кбм: общий	по составляющим породам	Кл. Запас на выделе, дес.кбм: по категориям: рекреационно-хозяйственная	единичных	Захламленность: общий	Захламленность: по видам	Хозяйственные мероприятия
1	2	3	4	5	6	7	8	9	10	11	12	13	14	15	16	17	18	19	20	21	22	23	24
	Итого по категории																						
10.7															197								
	По составляющим породам																						
																С	12						
																Е							
																Л							
																Д	44						
																КЛ	2						
																Б	130						
																ЛП	9						
	Итого по кварталу																						
21.5															469								
	По составляющим породам																						
																С	12						
																Е	103						
																Л							
																Д	105						
																КЛ	2						
																Б	196						
																ОС	8						
																ЛП	43						

Отметка об изменениях после лесоустройства

N выдела	Площадь выдела	Наименование выполненного мероприятия, иного воздействия; изменение категории земли; хозяйства	Год проведения (возобновления)	Объемные показатели мероприятия, га, м3	Подпись лица произведшего запись	N выдела	Площадь выдела	Наименование выполненного мероприятия, иного воздействия; изменение категории земли; хозяйства	Год проведения (возобновления)	Объемные показатели мероприятия, га, м3	Подпись лица произведшего запись

ТЕМАТИЧЕСКАЯ ЛЕСНАЯ КАРТА

РАСПРЕДЕЛЕНИЕ ПЛОЩАДИ ЛЕСНОГО УЧАСТКА ПО ВИДАМ ЦЕЛЕВОГО НАЗНАЧЕНИЯ ЛЕСОВ НА ЗАЩИТНЫЕ (ПО ИХ КАТЕГОРИЯМ), ЭКСПЛУАТАЦИОННЫЕ И РЕЗЕРВНЫЕ ЛЕСА

Н П " Л о с и н ы й о с т р о в "

Площадь 11642,21га
масштаб 1:50 000

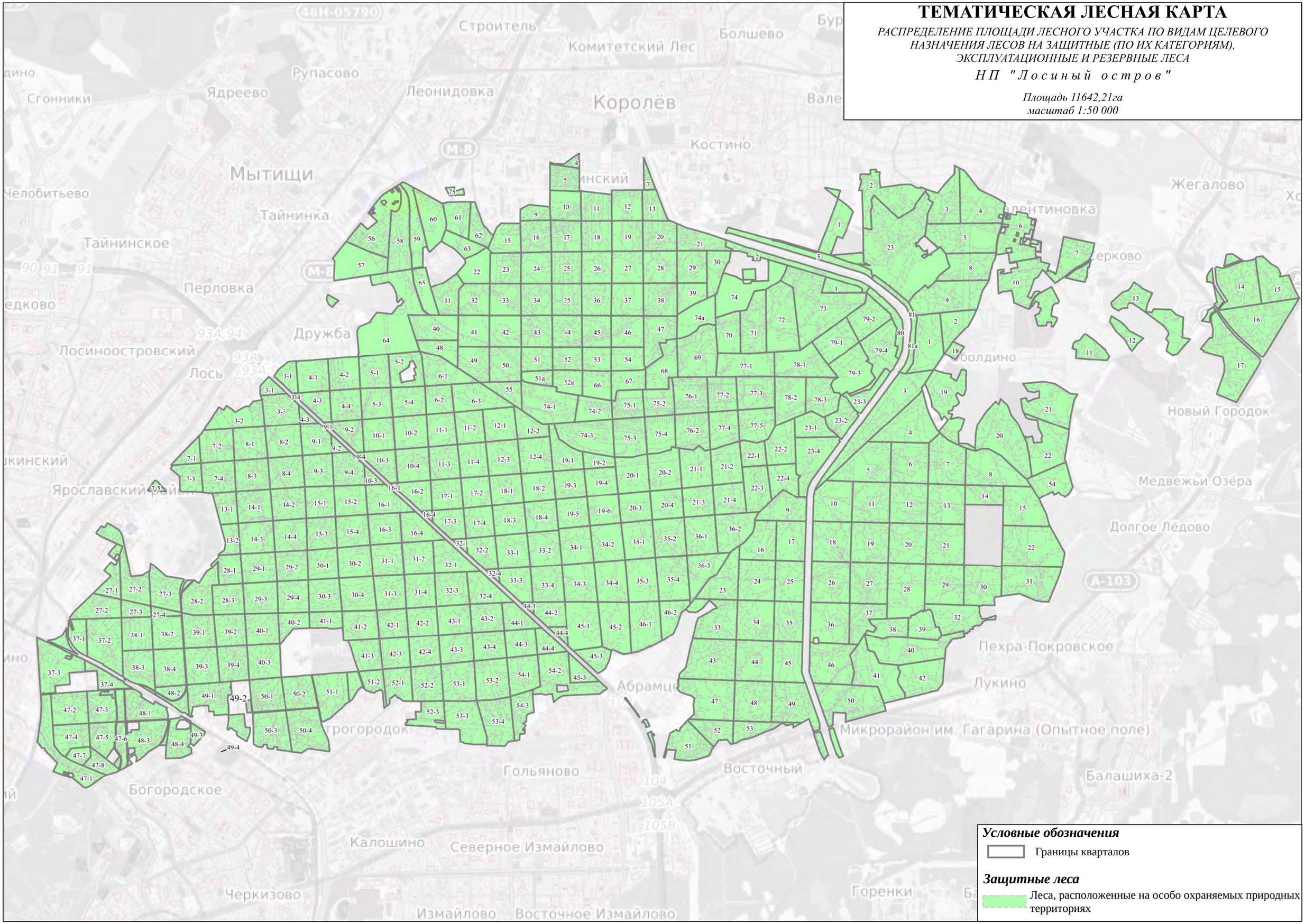

Условные обозначения

Границы кварталов

Защитные леса

Леса, расположенные на особо охраняемых природных территориях

Сведения о наличии редких и находящихся под угрозой исчезновения видов деревьев, кустарников, лиан и иных лесных растений

Наименование лесничества, участкового лесничества	Номер лесного квартала	Перечень выделов	Площадь, га	Вид, порода	Установленные ограничения	Основание для охраны
1	2	3	4	5	6	7
Лосиноостровский	29-1	7	0.482	Ветреница дубравная	Запрещается деятельность, ведущая к	Пост. Прав. Москвы от 2.07.2019 № 745-ПП
Лосиноостровский	29-1	11	4.135	Ветреница дубравная	сокращению численности данных растений	Пост. Прав. Москвы от 2.07.2019 № 745-ПП
Лосиноостровский	28-2	22	4.843	Ветреница дубравная	Запрещается деятельность, ведущая к	Пост. Прав. Москвы от 2.07.2019 № 745-ПП
Лосиноостровский	31-3	7	2.801	Ветреница дубравная	сокращению численности данных растений	Пост. Прав. Москвы от 2.07.2019 № 745-ПП
Лосиноостровский	31-3	10	3.76	Ветреница дубравная	Запрещается деятельность, ведущая к	Пост. Прав. Москвы от 2.07.2019 № 745-ПП
Яузский	37-2	4	4.062	Ветреница дубравная	сокращению численности данных растений	Пост. Прав. Москвы от 2.07.2019 № 745-ПП
Лосиноостровский	14-2	6	0.284	Ветреница лютиковая	Запрещается деятельность, ведущая к	Пост. Прав. Москвы от 2.07.2019 № 745-ПП
Щелковский	10	46	0.455	Ветреница лютиковая	сокращению численности данных растений	Пост. Прав. Москвы от 2.07.2019 № 745-ПП
Мытищинский	43	17	2.106	Ирис желтый	Запрещается деятельность, ведущая к	Пост. Прав. Москвы от 2.07.2019 № 745-ПП
Мытищинский	43	19	2.983	Ирис желтый	сокращению численности данных растений	Пост. Прав. Москвы от 2.07.2019 № 745-ПП
Лосиноостровский	3-2	13	1.552	Калужница болотная	Запрещается деятельность, ведущая к	Пост. Прав. Москвы от 2.07.2019 № 745-ПП
Лосиноостровский	3-3	14	1.373	Калужница болотная	сокращению численности данных растений	Пост. Прав. Москвы от 2.07.2019 № 745-ПП
Лосиноостровский	3-3	15	2.834	Калужница болотная	Запрещается деятельность, ведущая к	Пост. Прав. Москвы от 2.07.2019 № 745-ПП
Лосиноостровский	3-3	18	2.094	Калужница болотная	сокращению численности данных растений	Пост. Прав. Москвы от 2.07.2019 № 745-ПП
Лосиноостровский	3-3	19	0.592	Калужница болотная	Запрещается деятельность, ведущая к	Пост. Прав. Москвы от 2.07.2019 № 745-ПП
Лосиноостровский	3-3	21	1.616	Калужница болотная	сокращению численности данных растений	Пост. Прав. Москвы от 2.07.2019 № 745-ПП
Лосиноостровский	3-3	28	2.337	Калужница болотная	Запрещается деятельность, ведущая к	Пост. Прав. Москвы от 2.07.2019 № 745-ПП
Лосиноостровский	8-1	23	0.353	Калужница болотная	сокращению численности данных растений	Пост. Прав. Москвы от 2.07.2019 № 745-ПП
Лосиноостровский	8-2	14	0.264	Калужница болотная	Запрещается деятельность, ведущая к	Пост. Прав. Москвы от 2.07.2019 № 745-ПП
Лосиноостровский	8-3	4	0.758	Калужница болотная	сокращению численности данных растений	Пост. Прав. Москвы от 2.07.2019 № 745-ПП
Лосиноостровский	8-3	5	0.073	Калужница болотная	Запрещается деятельность, ведущая к	Пост. Прав. Москвы от 2.07.2019 № 745-ПП
Лосиноостровский	8-3	14	0.846	Калужница болотная	сокращению численности данных растений	Пост. Прав. Москвы от 2.07.2019 № 745-ПП
Лосиноостровский	16-3	3	1.376	Калужница болотная	Запрещается деятельность, ведущая к	Пост. Прав. Москвы от 2.07.2019 № 745-ПП
Лосиноостровский	16-3	6	2.316	Калужница болотная	сокращению численности данных растений	Пост. Прав. Москвы от 2.07.2019 № 745-ПП
Лосиноостровский	32-3	10	1.344	Калужница болотная	Запрещается деятельность, ведущая к	Пост. Прав. Москвы от 2.07.2019 № 745-ПП
Лосиноостровский	32-3	11	2.395	Калужница болотная	сокращению численности данных растений	Пост. Прав. Москвы от 2.07.2019 № 745-ПП
Лосиноостровский	32-3	12	1.686	Калужница болотная	Запрещается деятельность, ведущая к	Пост. Прав. Москвы от 2.07.2019 № 745-ПП
Яузский	27-2	6	0.659	Калужница болотная	сокращению численности данных растений	Пост. Прав. Москвы от 2.07.2019 № 745-ПП
Яузский	27-2	7	0.699	Калужница болотная	Запрещается деятельность, ведущая к	Пост. Прав. Москвы от 2.07.2019 № 745-ПП
Яузский	27-2	10	0.909	Калужница болотная	сокращению численности данных растений	Пост. Прав. Москвы от 2.07.2019 № 745-ПП
Яузский	27-2	17	2.018	Калужница болотная	Запрещается деятельность, ведущая к	Пост. Прав. Москвы от 2.07.2019 № 745-ПП
Яузский	37-1	2	4.915	Калужница болотная	сокращению численности данных растений	Пост. Прав. Москвы от 2.07.2019 № 745-ПП
Яузский	37-2	3	0.665	Калужница болотная	Запрещается деятельность, ведущая к	Пост. Прав. Москвы от 2.07.2019 № 745-ПП
Мытищинский	21	14	1.724	Кокушник длиннорогий	сокращению численности данных растений	Пост. Прав. Мо.обл. от 15.02.2017 № 109/6
Алексеевский	9	9	2.95	Кувшинка белая	Запрещается деятельность, ведущая к	Пост. Прав. Москвы от 2.07.2019 № 745-ПП
Мытищинский	10	13	0.194	Кувшинка белая	сокращению численности данных растений	Пост. Прав. Москвы от 2.07.2019 № 745-ПП
Мытищинский	21	23	1.007	Кувшинка белая	Запрещается деятельность, ведущая к	Пост. Прав. Москвы от 2.07.2019 № 745-ПП
Мытищинский	21	24	0.612	Кувшинка белая	сокращению численности данных растений	Пост. Прав. Москвы от 2.07.2019 № 745-ПП
Мытищинский	21	26	0.517	Кувшинка белая	Запрещается деятельность, ведущая к	Пост. Прав. Москвы от 2.07.2019 № 745-ПП
Мытищинский	30	9	0.384	Кувшинка белая	сокращению численности данных растений	Пост. Прав. Москвы от 2.07.2019 № 745-ПП
Алексеевский	43	1	3.09	Купальница европейская	Запрещается деятельность, ведущая к	Пост. Прав. Мо.обл. от 15.02.2017 № 109/6
Алексеевский	44	12	0.89	Купальница европейская	сокращению численности данных растений	Пост. Прав. Мо.обл. от 15.02.2017 № 109/6
Лосиноостровский	8-1	23	0.353	Купальница европейская	Запрещается деятельность, ведущая к	Пост. Прав. Мо.обл. от 15.02.2017 № 109/6
Лосиноостровский	27-1	10	1.402	Купальница европейская	сокращению численности данных растений	Пост. Прав. Мо.обл. от 15.02.2017 № 109/6
Лосиноостровский	3-2	13	1.552	Купальница европейская	Запрещается деятельность, ведущая к	Пост. Прав. Мо.обл. от 15.02.2017 № 109/6
Лосиноостровский	8-2	14	0.264	Купальница европейская	сокращению численности данных растений	Пост. Прав. Мо.обл. от 15.02.2017 № 109/6
Лосиноостровский	3-3	14	1.373	Купальница европейская	Запрещается деятельность, ведущая к	Пост. Прав. Мо.обл. от 15.02.2017 № 109/6
Лосиноостровский	3-3	15	2.834	Купальница европейская	сокращению численности данных растений	Пост. Прав. Мо.обл. от 15.02.2017 № 109/6
Лосиноостровский	3-3	18	2.094	Купальница европейская	Запрещается деятельность, ведущая к	Пост. Прав. Мо.обл. от 15.02.2017 № 109/6
Лосиноостровский	3-3	19	0.592	Купальница европейская	сокращению численности данных растений	Пост. Прав. Мо.обл. от 15.02.2017 № 109/6
Лосиноостровский	3-3	28	2.337	Купальница европейская	Запрещается деятельность, ведущая к	Пост. Прав. Мо.обл. от 15.02.2017 № 109/6
Лосиноостровский	8-3	5	0.073	Купальница европейская	сокращению численности данных растений	Пост. Прав. Мо.обл. от 15.02.2017 № 109/6
Лосиноостровский	30-3	9	2.773	Купальница европейская	Запрещается деятельность, ведущая к	Пост. Прав. Мо.обл. от 15.02.2017 № 109/6
Лосиноостровский	31-3	13	1.045	Купальница европейская	сокращению численности данных растений	Пост. Прав. Мо.обл. от 15.02.2017 № 109/6
Лосиноостровский	31-2	8	5.807	Купальница европейская	Запрещается деятельность, ведущая к	Пост. Прав. Мо.обл. от 15.02.2017 № 109/6
Лосиноостровский	31-2	10	0.413	Купальница европейская	сокращению численности данных растений	Пост. Прав. Мо.обл. от 15.02.2017 № 109/6
Лосиноостровский	31-2	12	0.538	Купальница европейская	Запрещается деятельность, ведущая к	Пост. Прав. Мо.обл. от 15.02.2017 № 109/6
Лосиноостровский	31-4	3	2.079	Купальница европейская	сокращению численности данных растений	Пост. Прав. Мо.обл. от 15.02.2017 № 109/6
Лосиноостровский	31-4	7	0.86	Купальница европейская	Запрещается деятельность, ведущая к	Пост. Прав. Мо.обл. от 15.02.2017 № 109/6
Лосиноостровский	31-4	8	1.187	Купальница европейская	сокращению численности данных растений	Пост. Прав. Мо.обл. от 15.02.2017 № 109/6
Лосиноостровский	32-3	10	1.344	Купальница европейская	Запрещается деятельность, ведущая к	Пост. Прав. Мо.обл. от 15.02.2017 № 109/6
Лосиноостровский	32-3	12	1.686	Купальница европейская	сокращению численности данных растений	Пост. Прав. Мо.обл. от 15.02.2017 № 109/6
Щелковский	10	20	0.633	Купальница европейская	Запрещается деятельность, ведущая к	Пост. Прав. Мо.обл. от 15.02.2017 № 109/6
Яузский	27-2	6	0.659	Купальница европейская	сокращению численности данных растений	Пост. Прав. Мо.обл. от 15.02.2017 № 109/6
Яузский	27-2	10	0.909	Купальница европейская	Запрещается деятельность, ведущая к	Пост. Прав. Мо.обл. от 15.02.2017 № 109/6
Яузский	27-2	16	0.914	Купальница европейская	сокращению численности данных растений	Пост. Прав. Мо.обл. от 15.02.2017 № 109/6
Яузский	27-2	16	0.914	Купальница европейская	Запрещается деятельность, ведущая к	Пост. Прав. Мо.обл. от 15.02.2017 № 109/6
Яузский	27-2	17	2.018	Купальница европейская	сокращению численности данных растений	Пост. Прав. Мо.обл. от 15.02.2017 № 109/6
Яузский	37-1	3	2.534	Купальница европейская	Запрещается деятельность, ведущая к	Пост. Прав. Мо.обл. от 15.02.2017 № 109/6
Яузский	37-2	2	1.247	Купальница европейская	сокращению численности данных растений	Пост. Прав. Мо.обл. от 15.02.2017 № 109/6
Яузский	37-2	2	1.247	Купальница европейская	Запрещается деятельность, ведущая к	Пост. Прав. Мо.обл. от 15.02.2017 № 109/6
Яузский	38-1	5	1.616	Купальница европейская	сокращению численности данных растений	Пост. Прав. Мо.обл. от 15.02.2017 № 109/6
Яузский	38-2	7	11.796	Купальница европейская	Запрещается деятельность, ведущая к	Пост. Прав. Мо.обл. от 15.02.2017 № 109/6
Яузский	38-2	9	3.637	Купальница европейская	сокращению численности данных растений	Пост. Прав. Мо.обл. от 15.02.2017 № 109/6
Яузский	39-3	1	2.262	Купальница европейская	Запрещается деятельность, ведущая к	Пост. Прав. Мо.обл. от 15.02.2017 № 109/6
Яузский	39-4	10	1.17	Купальница европейская	сокращению численности данных растений	Пост. Прав. Мо.обл. от 15.02.2017 № 109/6
Яузский	39-4	12	11.802	Купальница европейская	Запрещается деятельность, ведущая к	Пост. Прав. Мо.обл. от 15.02.2017 № 109/6
Яузский	40-2	4	2.125	Купальница европейская	сокращению численности данных растений	Пост. Прав. Мо.обл. от 15.02.2017 № 109/6
Яузский	41-1	2	1.849	Купальница европейская	Запрещается деятельность, ведущая к	Пост. Прав. Мо.обл. от 15.02.2017 № 109/6
Яузский	41-1	3	1.348	Купальница европейская	сокращению численности данных растений	Пост. Прав. Мо.обл. от 15.02.2017 № 109/6
Яузский	41-1	4	0.603	Купальница европейская	Запрещается деятельность, ведущая к	Пост. Прав. Мо.обл. от 15.02.2017 № 109/6

Яузский	41-1	5	3.263	Купальница европейская	сокращению численности данных растений	Пост. Прав. Мо.обл. от 15.02.2017 № 109/6
Яузский	41-2	5	8.853	Купальница европейская	Запрещается деятельность, ведущая к	Пост. Прав. Мо.обл. от 15.02.2017 № 109/6
Яузский	41-2	6	2.684	Купальница европейская	сокращению численности данных растений	Пост. Прав. Мо.обл. от 15.02.2017 № 109/6
Яузский	41-2	7	2.083	Купальница европейская	Запрещается деятельность, ведущая к	Пост. Прав. Мо.обл. от 15.02.2017 № 109/6
Яузский	41-2	10	1.61	Купальница европейская	сокращению численности данных растений	Пост. Прав. Мо.обл. от 15.02.2017 № 109/6
Яузский	41-3	9	6.621	Купальница европейская	Запрещается деятельность, ведущая к	Пост. Прав. Мо.обл. от 15.02.2017 № 109/6
Яузский	41-3	12	2.607	Купальница европейская	сокращению численности данных растений	Пост. Прав. Мо.обл. от 15.02.2017 № 109/6
Яузский	51-2	3	1.038	Купальница европейская	Запрещается деятельность, ведущая к	Пост. Прав. Мо.обл. от 15.02.2017 № 109/6
Яузский	51-2	4	4.928	Купальница европейская	сокращению численности данных растений	Пост. Прав. Мо.обл. от 15.02.2017 № 109/6
Алексеевский	1	5	0.8	Ландыш майский	Запрещается деятельность, ведущая к	Пост. Прав. Москвы от 2.07.2019 № 745-ПП
Алексеевский	1	7	5.55	Ландыш майский	сокращению численности данных растений	Пост. Прав. Москвы от 2.07.2019 № 745-ПП
Алексеевский	1	9	1.01	Ландыш майский	Запрещается деятельность, ведущая к	Пост. Прав. Москвы от 2.07.2019 № 745-ПП
Алексеевский	2	3	1.8	Ландыш майский	сокращению численности данных растений	Пост. Прав. Москвы от 2.07.2019 № 745-ПП
Алексеевский	2	7	0.82	Ландыш майский	Запрещается деятельность, ведущая к	Пост. Прав. Москвы от 2.07.2019 № 745-ПП
Алексеевский	3	1	0.56	Ландыш майский	сокращению численности данных растений	Пост. Прав. Москвы от 2.07.2019 № 745-ПП
Алексеевский	3	2	17.24	Ландыш майский	Запрещается деятельность, ведущая к	Пост. Прав. Москвы от 2.07.2019 № 745-ПП
Алексеевский	3	6	9.88	Ландыш майский	сокращению численности данных растений	Пост. Прав. Москвы от 2.07.2019 № 745-ПП
Алексеевский	5	10	2.26	Ландыш майский	Запрещается деятельность, ведущая к	Пост. Прав. Москвы от 2.07.2019 № 745-ПП
Алексеевский	7	4	3.89	Ландыш майский	сокращению численности данных растений	Пост. Прав. Москвы от 2.07.2019 № 745-ПП
Алексеевский	8	2	6.35	Ландыш майский	Запрещается деятельность, ведущая к	Пост. Прав. Москвы от 2.07.2019 № 745-ПП
Алексеевский	8	8	22.71	Ландыш майский	сокращению численности данных растений	Пост. Прав. Москвы от 2.07.2019 № 745-ПП
Алексеевский	8	12	1.7	Ландыш майский	Запрещается деятельность, ведущая к	Пост. Прав. Москвы от 2.07.2019 № 745-ПП
Алексеевский	8	13	1.03	Ландыш майский	сокращению численности данных растений	Пост. Прав. Москвы от 2.07.2019 № 745-ПП
Алексеевский	9	1	0.94	Ландыш майский	Запрещается деятельность, ведущая к	Пост. Прав. Москвы от 2.07.2019 № 745-ПП
Алексеевский	9	2	1.93	Ландыш майский	сокращению численности данных растений	Пост. Прав. Москвы от 2.07.2019 № 745-ПП
Алексеевский	9	4	1.02	Ландыш майский	Запрещается деятельность, ведущая к	Пост. Прав. Москвы от 2.07.2019 № 745-ПП
Алексеевский	9	6	1.46	Ландыш майский	сокращению численности данных растений	Пост. Прав. Москвы от 2.07.2019 № 745-ПП
Алексеевский	9	7	6.89	Ландыш майский	Запрещается деятельность, ведущая к	Пост. Прав. Москвы от 2.07.2019 № 745-ПП
Алексеевский	9	8	1.31	Ландыш майский	сокращению численности данных растений	Пост. Прав. Москвы от 2.07.2019 № 745-ПП
Алексеевский	9	9	2.95	Ландыш майский	Запрещается деятельность, ведущая к	Пост. Прав. Москвы от 2.07.2019 № 745-ПП
Алексеевский	10	2	2.33	Ландыш майский	сокращению численности данных растений	Пост. Прав. Москвы от 2.07.2019 № 745-ПП
Алексеевский	10	4	9.89	Ландыш майский	Запрещается деятельность, ведущая к	Пост. Прав. Москвы от 2.07.2019 № 745-ПП
Алексеевский	10	8	2.13	Ландыш майский	сокращению численности данных растений	Пост. Прав. Москвы от 2.07.2019 № 745-ПП
Алексеевский	10	10	7.52	Ландыш майский	Запрещается деятельность, ведущая к	Пост. Прав. Москвы от 2.07.2019 № 745-ПП
Алексеевский	10	12	1.28	Ландыш майский	сокращению численности данных растений	Пост. Прав. Москвы от 2.07.2019 № 745-ПП
Алексеевский	11	1	6.36	Ландыш майский	Запрещается деятельность, ведущая к	Пост. Прав. Москвы от 2.07.2019 № 745-ПП
Алексеевский	11	3	7.74	Ландыш майский	сокращению численности данных растений	Пост. Прав. Москвы от 2.07.2019 № 745-ПП
Алексеевский	11	5	0.77	Ландыш майский	Запрещается деятельность, ведущая к	Пост. Прав. Москвы от 2.07.2019 № 745-ПП
Алексеевский	11	6	5.3	Ландыш майский	сокращению численности данных растений	Пост. Прав. Москвы от 2.07.2019 № 745-ПП
Алексеевский	12	1	2.31	Ландыш майский	Запрещается деятельность, ведущая к	Пост. Прав. Москвы от 2.07.2019 № 745-ПП
Алексеевский	12	2	2.04	Ландыш майский	сокращению численности данных растений	Пост. Прав. Москвы от 2.07.2019 № 745-ПП
Алексеевский	12	3	2.5	Ландыш майский	Запрещается деятельность, ведущая к	Пост. Прав. Москвы от 2.07.2019 № 745-ПП
Алексеевский	12	4	7.8	Ландыш майский	сокращению численности данных растений	Пост. Прав. Москвы от 2.07.2019 № 745-ПП
Алексеевский	12	5	2.54	Ландыш майский	Запрещается деятельность, ведущая к	Пост. Прав. Москвы от 2.07.2019 № 745-ПП
Алексеевский	12	6	0.64	Ландыш майский	сокращению численности данных растений	Пост. Прав. Москвы от 2.07.2019 № 745-ПП
Алексеевский	12	7	10.75	Ландыш майский	Запрещается деятельность, ведущая к	Пост. Прав. Москвы от 2.07.2019 № 745-ПП
Алексеевский	12	8	3.02	Ландыш майский	сокращению численности данных растений	Пост. Прав. Москвы от 2.07.2019 № 745-ПП
Алексеевский	12	10	1.89	Ландыш майский	Запрещается деятельность, ведущая к	Пост. Прав. Москвы от 2.07.2019 № 745-ПП
Алексеевский	12	12	1.28	Ландыш майский	сокращению численности данных растений	Пост. Прав. Москвы от 2.07.2019 № 745-ПП
Алексеевский	12	13	1.24	Ландыш майский	Запрещается деятельность, ведущая к	Пост. Прав. Москвы от 2.07.2019 № 745-ПП
Алексеевский	13	1	3.29	Ландыш майский	сокращению численности данных растений	Пост. Прав. Москвы от 2.07.2019 № 745-ПП
Алексеевский	13	2	1.88	Ландыш майский	Запрещается деятельность, ведущая к	Пост. Прав. Москвы от 2.07.2019 № 745-ПП
Алексеевский	13	3	4.98	Ландыш майский	сокращению численности данных растений	Пост. Прав. Москвы от 2.07.2019 № 745-ПП
Алексеевский	13	4	12.3	Ландыш майский	Запрещается деятельность, ведущая к	Пост. Прав. Москвы от 2.07.2019 № 745-ПП
Алексеевский	13	5	0.95	Ландыш майский	сокращению численности данных растений	Пост. Прав. Москвы от 2.07.2019 № 745-ПП
Алексеевский	13	7	1.83	Ландыш майский	Запрещается деятельность, ведущая к	Пост. Прав. Москвы от 2.07.2019 № 745-ПП
Алексеевский	13	8	0.65	Ландыш майский	сокращению численности данных растений	Пост. Прав. Москвы от 2.07.2019 № 745-ПП
Алексеевский	13	9	0.73	Ландыш майский	Запрещается деятельность, ведущая к	Пост. Прав. Москвы от 2.07.2019 № 745-ПП
Алексеевский	13	10	10.58	Ландыш майский	сокращению численности данных растений	Пост. Прав. Москвы от 2.07.2019 № 745-ПП
Алексеевский	13	11	1.65	Ландыш майский	Запрещается деятельность, ведущая к	Пост. Прав. Москвы от 2.07.2019 № 745-ПП
Алексеевский	13	12	1.8	Ландыш майский	сокращению численности данных растений	Пост. Прав. Москвы от 2.07.2019 № 745-ПП
Алексеевский	13	13	0.84	Ландыш майский	Запрещается деятельность, ведущая к	Пост. Прав. Москвы от 2.07.2019 № 745-ПП
Алексеевский	14	4	2.09	Ландыш майский	сокращению численности данных растений	Пост. Прав. Москвы от 2.07.2019 № 745-ПП
Алексеевский	14	12	4.13	Ландыш майский	Запрещается деятельность, ведущая к	Пост. Прав. Москвы от 2.07.2019 № 745-ПП
Алексеевский	15	3	6.05	Ландыш майский	сокращению численности данных растений	Пост. Прав. Москвы от 2.07.2019 № 745-ПП
Алексеевский	15	5	15.07	Ландыш майский	Запрещается деятельность, ведущая к	Пост. Прав. Москвы от 2.07.2019 № 745-ПП
Алексеевский	16	3	1.56	Ландыш майский	сокращению численности данных растений	Пост. Прав. Москвы от 2.07.2019 № 745-ПП
Алексеевский	16	4	1.51	Ландыш майский	Запрещается деятельность, ведущая к	Пост. Прав. Москвы от 2.07.2019 № 745-ПП
Алексеевский	16	5	4.2	Ландыш майский	сокращению численности данных растений	Пост. Прав. Москвы от 2.07.2019 № 745-ПП
Алексеевский	16	7	3.88	Ландыш майский	Запрещается деятельность, ведущая к	Пост. Прав. Москвы от 2.07.2019 № 745-ПП
Алексеевский	17	4	0.86	Ландыш майский	сокращению численности данных растений	Пост. Прав. Москвы от 2.07.2019 № 745-ПП
Алексеевский	18	1	3.22	Ландыш майский	Запрещается деятельность, ведущая к	Пост. Прав. Москвы от 2.07.2019 № 745-ПП
Алексеевский	18	2	14.23	Ландыш майский	сокращению численности данных растений	Пост. Прав. Москвы от 2.07.2019 № 745-ПП
Алексеевский	18	3	2.2	Ландыш майский	Запрещается деятельность, ведущая к	Пост. Прав. Москвы от 2.07.2019 № 745-ПП
Алексеевский	18	4	7.23	Ландыш майский	сокращению численности данных растений	Пост. Прав. Москвы от 2.07.2019 № 745-ПП
Алексеевский	18	5	2.42	Ландыш майский	Запрещается деятельность, ведущая к	Пост. Прав. Москвы от 2.07.2019 № 745-ПП
Алексеевский	18	6	2.55	Ландыш майский	сокращению численности данных растений	Пост. Прав. Москвы от 2.07.2019 № 745-ПП
Алексеевский	18	7	1.12	Ландыш майский	Запрещается деятельность, ведущая к	Пост. Прав. Москвы от 2.07.2019 № 745-ПП
Алексеевский	18	8	0.66	Ландыш майский	сокращению численности данных растений	Пост. Прав. Москвы от 2.07.2019 № 745-ПП
Алексеевский	18	9	3.28	Ландыш майский	Запрещается деятельность, ведущая к	Пост. Прав. Москвы от 2.07.2019 № 745-ПП
Алексеевский	18	10	2.66	Ландыш майский	сокращению численности данных растений	Пост. Прав. Москвы от 2.07.2019 № 745-ПП
Алексеевский	18	11	1.29	Ландыш майский	Запрещается деятельность, ведущая к	Пост. Прав. Москвы от 2.07.2019 № 745-ПП
Алексеевский	18	12	1.08	Ландыш майский	сокращению численности данных растений	Пост. Прав. Москвы от 2.07.2019 № 745-ПП
Алексеевский	18	13	0.38	Ландыш майский	Запрещается деятельность, ведущая к	Пост. Прав. Москвы от 2.07.2019 № 745-ПП
Алексеевский	18	14	1.15	Ландыш майский	сокращению численности данных растений	Пост. Прав. Москвы от 2.07.2019 № 745-ПП
Алексеевский	18	15	0.69	Ландыш майский	Запрещается деятельность, ведущая к	Пост. Прав. Москвы от 2.07.2019 № 745-ПП
Алексеевский	19	1	0.37	Ландыш майский	сокращению численности данных растений	Пост. Прав. Москвы от 2.07.2019 № 745-ПП
Алексеевский	19	2	1.76	Ландыш майский	Запрещается деятельность, ведущая к	Пост. Прав. Москвы от 2.07.2019 № 745-ПП
Алексеевский	19	3	3.36	Ландыш майский	сокращению численности данных растений	Пост. Прав. Москвы от 2.07.2019 № 745-ПП

Алексеевский	19	4	3.6	Ландыш майский	Запрещается деятельность, ведущая к	Пост. Прав. Москвы от 2.07.2019 № 745-ПП
Алексеевский	19	5	1.35	Ландыш майский	сокращению численности данных растений	Пост. Прав. Москвы от 2.07.2019 № 745-ПП
Алексеевский	19	6	1.53	Ландыш майский	Запрещается деятельность, ведущая к	Пост. Прав. Москвы от 2.07.2019 № 745-ПП
Алексеевский	19	7	4.31	Ландыш майский	сокращению численности данных растений	Пост. Прав. Москвы от 2.07.2019 № 745-ПП
Алексеевский	19	8	3.75	Ландыш майский	Запрещается деятельность, ведущая к	Пост. Прав. Москвы от 2.07.2019 № 745-ПП
Алексеевский	19	9	4.56	Ландыш майский	сокращению численности данных растений	Пост. Прав. Москвы от 2.07.2019 № 745-ПП
Алексеевский	19	10	4.19	Ландыш майский	Запрещается деятельность, ведущая к	Пост. Прав. Москвы от 2.07.2019 № 745-ПП
Алексеевский	19	11	0.7	Ландыш майский	сокращению численности данных растений	Пост. Прав. Москвы от 2.07.2019 № 745-ПП
Алексеевский	19	12	2.25	Ландыш майский	Запрещается деятельность, ведущая к	Пост. Прав. Москвы от 2.07.2019 № 745-ПП
Алексеевский	19	13	8.23	Ландыш майский	сокращению численности данных растений	Пост. Прав. Москвы от 2.07.2019 № 745-ПП
Алексеевский	19	14	1.17	Ландыш майский	Запрещается деятельность, ведущая к	Пост. Прав. Москвы от 2.07.2019 № 745-ПП
Алексеевский	19	15	0.86	Ландыш майский	сокращению численности данных растений	Пост. Прав. Москвы от 2.07.2019 № 745-ПП
Алексеевский	19	16	0.74	Ландыш майский	Запрещается деятельность, ведущая к	Пост. Прав. Москвы от 2.07.2019 № 745-ПП
Алексеевский	20	6	0.81	Ландыш майский	сокращению численности данных растений	Пост. Прав. Москвы от 2.07.2019 № 745-ПП
Алексеевский	20	9	5.43	Ландыш майский	Запрещается деятельность, ведущая к	Пост. Прав. Москвы от 2.07.2019 № 745-ПП
Алексеевский	20	10	1.52	Ландыш майский	сокращению численности данных растений	Пост. Прав. Москвы от 2.07.2019 № 745-ПП
Алексеевский	20	12	1.67	Ландыш майский	Запрещается деятельность, ведущая к	Пост. Прав. Москвы от 2.07.2019 № 745-ПП
Алексеевский	21	6	14.53	Ландыш майский	сокращению численности данных растений	Пост. Прав. Москвы от 2.07.2019 № 745-ПП
Алексеевский	21	7	4.72	Ландыш майский	Запрещается деятельность, ведущая к	Пост. Прав. Москвы от 2.07.2019 № 745-ПП
Алексеевский	21	9	4.52	Ландыш майский	сокращению численности данных растений	Пост. Прав. Москвы от 2.07.2019 № 745-ПП
Алексеевский	21	10	0.35	Ландыш майский	Запрещается деятельность, ведущая к	Пост. Прав. Москвы от 2.07.2019 № 745-ПП
Алексеевский	22	2	0.66	Ландыш майский	сокращению численности данных растений	Пост. Прав. Москвы от 2.07.2019 № 745-ПП
Алексеевский	22	3	3.1	Ландыш майский	Запрещается деятельность, ведущая к	Пост. Прав. Москвы от 2.07.2019 № 745-ПП
Алексеевский	22	4	25.96	Ландыш майский	сокращению численности данных растений	Пост. Прав. Москвы от 2.07.2019 № 745-ПП
Алексеевский	22	5	2.85	Ландыш майский	Запрещается деятельность, ведущая к	Пост. Прав. Москвы от 2.07.2019 № 745-ПП
Алексеевский	22	6	0.19	Ландыш майский	сокращению численности данных растений	Пост. Прав. Москвы от 2.07.2019 № 745-ПП
Алексеевский	22	10	2.43	Ландыш майский	Запрещается деятельность, ведущая к	Пост. Прав. Москвы от 2.07.2019 № 745-ПП
Алексеевский	22	12	2.07	Ландыш майский	сокращению численности данных растений	Пост. Прав. Москвы от 2.07.2019 № 745-ПП
Алексеевский	22	13	0.46	Ландыш майский	Запрещается деятельность, ведущая к	Пост. Прав. Москвы от 2.07.2019 № 745-ПП
Алексеевский	22	15	2.4	Ландыш майский	сокращению численности данных растений	Пост. Прав. Москвы от 2.07.2019 № 745-ПП
Алексеевский	22	17	5.73	Ландыш майский	Запрещается деятельность, ведущая к	Пост. Прав. Москвы от 2.07.2019 № 745-ПП
Алексеевский	22	18	2.14	Ландыш майский	сокращению численности данных растений	Пост. Прав. Москвы от 2.07.2019 № 745-ПП
Алексеевский	22	19	1.14	Ландыш майский	Запрещается деятельность, ведущая к	Пост. Прав. Москвы от 2.07.2019 № 745-ПП
Алексеевский	22	20	0.3	Ландыш майский	сокращению численности данных растений	Пост. Прав. Москвы от 2.07.2019 № 745-ПП
Алексеевский	22	21	0.79	Ландыш майский	Запрещается деятельность, ведущая к	Пост. Прав. Москвы от 2.07.2019 № 745-ПП
Алексеевский	23	1	1.54	Ландыш майский	сокращению численности данных растений	Пост. Прав. Москвы от 2.07.2019 № 745-ПП
Алексеевский	23	2	3.6	Ландыш майский	Запрещается деятельность, ведущая к	Пост. Прав. Москвы от 2.07.2019 № 745-ПП
Алексеевский	23	5	3.96	Ландыш майский	сокращению численности данных растений	Пост. Прав. Москвы от 2.07.2019 № 745-ПП
Алексеевский	23	7	0.68	Ландыш майский	Запрещается деятельность, ведущая к	Пост. Прав. Москвы от 2.07.2019 № 745-ПП
Алексеевский	23	8	6.41	Ландыш майский	сокращению численности данных растений	Пост. Прав. Москвы от 2.07.2019 № 745-ПП
Алексеевский	23	9	5.6	Ландыш майский	Запрещается деятельность, ведущая к	Пост. Прав. Москвы от 2.07.2019 № 745-ПП
Алексеевский	24	3	4.06	Ландыш майский	сокращению численности данных растений	Пост. Прав. Москвы от 2.07.2019 № 745-ПП
Алексеевский	24	5	3.67	Ландыш майский	Запрещается деятельность, ведущая к	Пост. Прав. Москвы от 2.07.2019 № 745-ПП
Алексеевский	24	8	2.24	Ландыш майский	сокращению численности данных растений	Пост. Прав. Москвы от 2.07.2019 № 745-ПП
Алексеевский	24	11	3.18	Ландыш майский	Запрещается деятельность, ведущая к	Пост. Прав. Москвы от 2.07.2019 № 745-ПП
Алексеевский	24	12	3.43	Ландыш майский	сокращению численности данных растений	Пост. Прав. Москвы от 2.07.2019 № 745-ПП
Алексеевский	25	3	1.24	Ландыш майский	Запрещается деятельность, ведущая к	Пост. Прав. Москвы от 2.07.2019 № 745-ПП
Алексеевский	25	10	8.3	Ландыш майский	сокращению численности данных растений	Пост. Прав. Москвы от 2.07.2019 № 745-ПП
Алексеевский	25	11	1.55	Ландыш майский	Запрещается деятельность, ведущая к	Пост. Прав. Москвы от 2.07.2019 № 745-ПП
Алексеевский	26	1	2.21	Ландыш майский	сокращению численности данных растений	Пост. Прав. Москвы от 2.07.2019 № 745-ПП
Алексеевский	26	2	1.13	Ландыш майский	Запрещается деятельность, ведущая к	Пост. Прав. Москвы от 2.07.2019 № 745-ПП
Алексеевский	26	13	1.48	Ландыш майский	сокращению численности данных растений	Пост. Прав. Москвы от 2.07.2019 № 745-ПП
Алексеевский	27	1	1.11	Ландыш майский	Запрещается деятельность, ведущая к	Пост. Прав. Москвы от 2.07.2019 № 745-ПП
Алексеевский	27	2	5.55	Ландыш майский	сокращению численности данных растений	Пост. Прав. Москвы от 2.07.2019 № 745-ПП
Алексеевский	27	3	1.35	Ландыш майский	Запрещается деятельность, ведущая к	Пост. Прав. Москвы от 2.07.2019 № 745-ПП
Алексеевский	27	4	1.56	Ландыш майский	сокращению численности данных растений	Пост. Прав. Москвы от 2.07.2019 № 745-ПП
Алексеевский	27	5	0.41	Ландыш майский	Запрещается деятельность, ведущая к	Пост. Прав. Москвы от 2.07.2019 № 745-ПП
Алексеевский	27	6	1.09	Ландыш майский	сокращению численности данных растений	Пост. Прав. Москвы от 2.07.2019 № 745-ПП
Алексеевский	27	7	2.32	Ландыш майский	Запрещается деятельность, ведущая к	Пост. Прав. Москвы от 2.07.2019 № 745-ПП
Алексеевский	27	8	2.19	Ландыш майский	сокращению численности данных растений	Пост. Прав. Москвы от 2.07.2019 № 745-ПП
Алексеевский	27	9	0.38	Ландыш майский	Запрещается деятельность, ведущая к	Пост. Прав. Москвы от 2.07.2019 № 745-ПП
Алексеевский	27	10	0.43	Ландыш майский	сокращению численности данных растений	Пост. Прав. Москвы от 2.07.2019 № 745-ПП
Алексеевский	27	11	2.03	Ландыш майский	Запрещается деятельность, ведущая к	Пост. Прав. Москвы от 2.07.2019 № 745-ПП
Алексеевский	27	12	2.71	Ландыш майский	сокращению численности данных растений	Пост. Прав. Москвы от 2.07.2019 № 745-ПП
Алексеевский	27	13	6.68	Ландыш майский	Запрещается деятельность, ведущая к	Пост. Прав. Москвы от 2.07.2019 № 745-ПП
Алексеевский	27	14	0.4	Ландыш майский	сокращению численности данных растений	Пост. Прав. Москвы от 2.07.2019 № 745-ПП
Алексеевский	27	15	1.47	Ландыш майский	Запрещается деятельность, ведущая к	Пост. Прав. Москвы от 2.07.2019 № 745-ПП
Алексеевский	27	16	3.95	Ландыш майский	сокращению численности данных растений	Пост. Прав. Москвы от 2.07.2019 № 745-ПП
Алексеевский	27	17	0.46	Ландыш майский	Запрещается деятельность, ведущая к	Пост. Прав. Москвы от 2.07.2019 № 745-ПП
Алексеевский	27	18	1.21	Ландыш майский	сокращению численности данных растений	Пост. Прав. Москвы от 2.07.2019 № 745-ПП
Алексеевский	27	19	0.32	Ландыш майский	Запрещается деятельность, ведущая к	Пост. Прав. Москвы от 2.07.2019 № 745-ПП
Алексеевский	27	20	5.89	Ландыш майский	сокращению численности данных растений	Пост. Прав. Москвы от 2.07.2019 № 745-ПП
Алексеевский	27	21	1.6	Ландыш майский	Запрещается деятельность, ведущая к	Пост. Прав. Москвы от 2.07.2019 № 745-ПП
Алексеевский	27	22	0.13	Ландыш майский	сокращению численности данных растений	Пост. Прав. Москвы от 2.07.2019 № 745-ПП
Алексеевский	28	1	1.58	Ландыш майский	Запрещается деятельность, ведущая к	Пост. Прав. Москвы от 2.07.2019 № 745-ПП
Алексеевский	28	2	1.66	Ландыш майский	сокращению численности данных растений	Пост. Прав. Москвы от 2.07.2019 № 745-ПП
Алексеевский	28	3	5.96	Ландыш майский	Запрещается деятельность, ведущая к	Пост. Прав. Москвы от 2.07.2019 № 745-ПП
Алексеевский	28	4	0.47	Ландыш майский	сокращению численности данных растений	Пост. Прав. Москвы от 2.07.2019 № 745-ПП
Алексеевский	28	5	3.86	Ландыш майский	Запрещается деятельность, ведущая к	Пост. Прав. Москвы от 2.07.2019 № 745-ПП
Алексеевский	28	6	4.75	Ландыш майский	сокращению численности данных растений	Пост. Прав. Москвы от 2.07.2019 № 745-ПП
Алексеевский	28	7	2.51	Ландыш майский	Запрещается деятельность, ведущая к	Пост. Прав. Москвы от 2.07.2019 № 745-ПП
Алексеевский	28	8	7.44	Ландыш майский	сокращению численности данных растений	Пост. Прав. Москвы от 2.07.2019 № 745-ПП
Алексеевский	28	9	0.49	Ландыш майский	Запрещается деятельность, ведущая к	Пост. Прав. Москвы от 2.07.2019 № 745-ПП
Алексеевский	28	10	0.86	Ландыш майский	сокращению численности данных растений	Пост. Прав. Москвы от 2.07.2019 № 745-ПП
Алексеевский	28	11	12.18	Ландыш майский	Запрещается деятельность, ведущая к	Пост. Прав. Москвы от 2.07.2019 № 745-ПП
Алексеевский	28	12	2.82	Ландыш майский	сокращению численности данных растений	Пост. Прав. Москвы от 2.07.2019 № 745-ПП
Алексеевский	28	13	0.36	Ландыш майский	Запрещается деятельность, ведущая к	Пост. Прав. Москвы от 2.07.2019 № 745-ПП
Алексеевский	28	14	10.75	Ландыш майский	сокращению численности данных растений	Пост. Прав. Москвы от 2.07.2019 № 745-ПП
Алексеевский	29	1	0.23	Ландыш майский	Запрещается деятельность, ведущая к	Пост. Прав. Москвы от 2.07.2019 № 745-ПП

Алексеевский	29	2	18.81	Ландыш майский	сокращению численности данных растений	Пост. Прав. Москвы от 2.07.2019 № 745-ПП
Алексеевский	29	3	11.55	Ландыш майский	Запрещается деятельность, ведущая к	Пост. Прав. Москвы от 2.07.2019 № 745-ПП
Алексеевский	29	4	0.37	Ландыш майский	сокращению численности данных растений	Пост. Прав. Москвы от 2.07.2019 № 745-ПП
Алексеевский	29	5	8.15	Ландыш майский	Запрещается деятельность, ведущая к	Пост. Прав. Москвы от 2.07.2019 № 745-ПП
Алексеевский	29	6	0.29	Ландыш майский	сокращению численности данных растений	Пост. Прав. Москвы от 2.07.2019 № 745-ПП
Алексеевский	29	7	1.15	Ландыш майский	Запрещается деятельность, ведущая к	Пост. Прав. Москвы от 2.07.2019 № 745-ПП
Алексеевский	29	8	1.38	Ландыш майский	сокращению численности данных растений	Пост. Прав. Москвы от 2.07.2019 № 745-ПП
Алексеевский	29	10	0.52	Ландыш майский	Запрещается деятельность, ведущая к	Пост. Прав. Москвы от 2.07.2019 № 745-ПП
Алексеевский	30	1	2.9	Ландыш майский	сокращению численности данных растений	Пост. Прав. Москвы от 2.07.2019 № 745-ПП
Алексеевский	30	2	2.14	Ландыш майский	Запрещается деятельность, ведущая к	Пост. Прав. Москвы от 2.07.2019 № 745-ПП
Алексеевский	30	3	1.65	Ландыш майский	сокращению численности данных растений	Пост. Прав. Москвы от 2.07.2019 № 745-ПП
Алексеевский	30	5	4.61	Ландыш майский	Запрещается деятельность, ведущая к	Пост. Прав. Москвы от 2.07.2019 № 745-ПП
Алексеевский	30	6	9.51	Ландыш майский	сокращению численности данных растений	Пост. Прав. Москвы от 2.07.2019 № 745-ПП
Алексеевский	30	8	1.79	Ландыш майский	Запрещается деятельность, ведущая к	Пост. Прав. Москвы от 2.07.2019 № 745-ПП
Алексеевский	30	9	5.77	Ландыш майский	сокращению численности данных растений	Пост. Прав. Москвы от 2.07.2019 № 745-ПП
Алексеевский	30	10	4.03	Ландыш майский	Запрещается деятельность, ведущая к	Пост. Прав. Москвы от 2.07.2019 № 745-ПП
Алексеевский	30	11	0.44	Ландыш майский	сокращению численности данных растений	Пост. Прав. Москвы от 2.07.2019 № 745-ПП
Алексеевский	30	12	0.39	Ландыш майский	Запрещается деятельность, ведущая к	Пост. Прав. Москвы от 2.07.2019 № 745-ПП
Алексеевский	31	2	2.56	Ландыш майский	сокращению численности данных растений	Пост. Прав. Москвы от 2.07.2019 № 745-ПП
Алексеевский	31	3	2.77	Ландыш майский	Запрещается деятельность, ведущая к	Пост. Прав. Москвы от 2.07.2019 № 745-ПП
Алексеевский	31	7	1.23	Ландыш майский	сокращению численности данных растений	Пост. Прав. Москвы от 2.07.2019 № 745-ПП
Алексеевский	31	8	1.71	Ландыш майский	Запрещается деятельность, ведущая к	Пост. Прав. Москвы от 2.07.2019 № 745-ПП
Алексеевский	31	9	1.99	Ландыш майский	сокращению численности данных растений	Пост. Прав. Москвы от 2.07.2019 № 745-ПП
Алексеевский	31	13	1.5	Ландыш майский	Запрещается деятельность, ведущая к	Пост. Прав. Москвы от 2.07.2019 № 745-ПП
Алексеевский	31	14	0.78	Ландыш майский	сокращению численности данных растений	Пост. Прав. Москвы от 2.07.2019 № 745-ПП
Алексеевский	31	16	0.39	Ландыш майский	Запрещается деятельность, ведущая к	Пост. Прав. Москвы от 2.07.2019 № 745-ПП
Алексеевский	31	29	0.68	Ландыш майский	сокращению численности данных растений	Пост. Прав. Москвы от 2.07.2019 № 745-ПП
Алексеевский	31	30	0.79	Ландыш майский	Запрещается деятельность, ведущая к	Пост. Прав. Москвы от 2.07.2019 № 745-ПП
Алексеевский	31	31	0.89	Ландыш майский	сокращению численности данных растений	Пост. Прав. Москвы от 2.07.2019 № 745-ПП
Алексеевский	32	9	2.61	Ландыш майский	Запрещается деятельность, ведущая к	Пост. Прав. Москвы от 2.07.2019 № 745-ПП
Алексеевский	33	1	3.48	Ландыш майский	сокращению численности данных растений	Пост. Прав. Москвы от 2.07.2019 № 745-ПП
Алексеевский	33	2	0.73	Ландыш майский	Запрещается деятельность, ведущая к	Пост. Прав. Москвы от 2.07.2019 № 745-ПП
Алексеевский	33	5	0.86	Ландыш майский	сокращению численности данных растений	Пост. Прав. Москвы от 2.07.2019 № 745-ПП
Алексеевский	33	6	0.7	Ландыш майский	Запрещается деятельность, ведущая к	Пост. Прав. Москвы от 2.07.2019 № 745-ПП
Алексеевский	33	7	0.57	Ландыш майский	сокращению численности данных растений	Пост. Прав. Москвы от 2.07.2019 № 745-ПП
Алексеевский	33	8	1.48	Ландыш майский	Запрещается деятельность, ведущая к	Пост. Прав. Москвы от 2.07.2019 № 745-ПП
Алексеевский	33	10	0.24	Ландыш майский	сокращению численности данных растений	Пост. Прав. Москвы от 2.07.2019 № 745-ПП
Алексеевский	33	11	1.11	Ландыш майский	Запрещается деятельность, ведущая к	Пост. Прав. Москвы от 2.07.2019 № 745-ПП
Алексеевский	33	12	4.31	Ландыш майский	сокращению численности данных растений	Пост. Прав. Москвы от 2.07.2019 № 745-ПП
Алексеевский	33	13	2.26	Ландыш майский	Запрещается деятельность, ведущая к	Пост. Прав. Москвы от 2.07.2019 № 745-ПП
Алексеевский	33	14	1.58	Ландыш майский	сокращению численности данных растений	Пост. Прав. Москвы от 2.07.2019 № 745-ПП
Алексеевский	33	15	0.56	Ландыш майский	Запрещается деятельность, ведущая к	Пост. Прав. Москвы от 2.07.2019 № 745-ПП
Алексеевский	33	16	3.37	Ландыш майский	сокращению численности данных растений	Пост. Прав. Москвы от 2.07.2019 № 745-ПП
Алексеевский	33	17	1.73	Ландыш майский	Запрещается деятельность, ведущая к	Пост. Прав. Москвы от 2.07.2019 № 745-ПП
Алексеевский	33	18	0.66	Ландыш майский	сокращению численности данных растений	Пост. Прав. Москвы от 2.07.2019 № 745-ПП
Алексеевский	33	19	0.79	Ландыш майский	Запрещается деятельность, ведущая к	Пост. Прав. Москвы от 2.07.2019 № 745-ПП
Алексеевский	33	20	0.35	Ландыш майский	сокращению численности данных растений	Пост. Прав. Москвы от 2.07.2019 № 745-ПП
Алексеевский	33	21	3.29	Ландыш майский	Запрещается деятельность, ведущая к	Пост. Прав. Москвы от 2.07.2019 № 745-ПП
Алексеевский	33	22	0.3	Ландыш майский	сокращению численности данных растений	Пост. Прав. Москвы от 2.07.2019 № 745-ПП
Алексеевский	33	23	1.76	Ландыш майский	Запрещается деятельность, ведущая к	Пост. Прав. Москвы от 2.07.2019 № 745-ПП
Алексеевский	33	24	2.97	Ландыш майский	сокращению численности данных растений	Пост. Прав. Москвы от 2.07.2019 № 745-ПП
Алексеевский	33	25	0.67	Ландыш майский	Запрещается деятельность, ведущая к	Пост. Прав. Москвы от 2.07.2019 № 745-ПП
Алексеевский	33	26	3.7	Ландыш майский	сокращению численности данных растений	Пост. Прав. Москвы от 2.07.2019 № 745-ПП
Алексеевский	33	27	0.99	Ландыш майский	Запрещается деятельность, ведущая к	Пост. Прав. Москвы от 2.07.2019 № 745-ПП
Алексеевский	33	28	1.15	Ландыш майский	сокращению численности данных растений	Пост. Прав. Москвы от 2.07.2019 № 745-ПП
Алексеевский	33	29	0.66	Ландыш майский	Запрещается деятельность, ведущая к	Пост. Прав. Москвы от 2.07.2019 № 745-ПП
Алексеевский	33	30	1.53	Ландыш майский	сокращению численности данных растений	Пост. Прав. Москвы от 2.07.2019 № 745-ПП
Алексеевский	33	31	1.87	Ландыш майский	Запрещается деятельность, ведущая к	Пост. Прав. Москвы от 2.07.2019 № 745-ПП
Алексеевский	34	1	1.05	Ландыш майский	сокращению численности данных растений	Пост. Прав. Москвы от 2.07.2019 № 745-ПП
Алексеевский	34	2	1.95	Ландыш майский	Запрещается деятельность, ведущая к	Пост. Прав. Москвы от 2.07.2019 № 745-ПП
Алексеевский	34	3	3.55	Ландыш майский	сокращению численности данных растений	Пост. Прав. Москвы от 2.07.2019 № 745-ПП
Алексеевский	34	4	12.21	Ландыш майский	Запрещается деятельность, ведущая к	Пост. Прав. Москвы от 2.07.2019 № 745-ПП
Алексеевский	34	5	1.46	Ландыш майский	сокращению численности данных растений	Пост. Прав. Москвы от 2.07.2019 № 745-ПП
Алексеевский	34	6	1	Ландыш майский	Запрещается деятельность, ведущая к	Пост. Прав. Москвы от 2.07.2019 № 745-ПП
Алексеевский	34	7	2.19	Ландыш майский	сокращению численности данных растений	Пост. Прав. Москвы от 2.07.2019 № 745-ПП
Алексеевский	34	8	4	Ландыш майский	Запрещается деятельность, ведущая к	Пост. Прав. Москвы от 2.07.2019 № 745-ПП
Алексеевский	34	9	2.48	Ландыш майский	сокращению численности данных растений	Пост. Прав. Москвы от 2.07.2019 № 745-ПП
Алексеевский	34	10	0.72	Ландыш майский	Запрещается деятельность, ведущая к	Пост. Прав. Москвы от 2.07.2019 № 745-ПП
Алексеевский	34	11	0.56	Ландыш майский	сокращению численности данных растений	Пост. Прав. Москвы от 2.07.2019 № 745-ПП
Алексеевский	34	12	1.67	Ландыш майский	Запрещается деятельность, ведущая к	Пост. Прав. Москвы от 2.07.2019 № 745-ПП
Алексеевский	34	13	0.87	Ландыш майский	сокращению численности данных растений	Пост. Прав. Москвы от 2.07.2019 № 745-ПП
Алексеевский	34	14	1.87	Ландыш майский	Запрещается деятельность, ведущая к	Пост. Прав. Москвы от 2.07.2019 № 745-ПП
Алексеевский	34	15	2.49	Ландыш майский	сокращению численности данных растений	Пост. Прав. Москвы от 2.07.2019 № 745-ПП
Алексеевский	34	16	1.01	Ландыш майский	Запрещается деятельность, ведущая к	Пост. Прав. Москвы от 2.07.2019 № 745-ПП
Алексеевский	34	17	0.16	Ландыш майский	сокращению численности данных растений	Пост. Прав. Москвы от 2.07.2019 № 745-ПП
Алексеевский	34	18	2.11	Ландыш майский	Запрещается деятельность, ведущая к	Пост. Прав. Москвы от 2.07.2019 № 745-ПП
Алексеевский	34	19	0.72	Ландыш майский	сокращению численности данных растений	Пост. Прав. Москвы от 2.07.2019 № 745-ПП
Алексеевский	35	1	13.15	Ландыш майский	Запрещается деятельность, ведущая к	Пост. Прав. Москвы от 2.07.2019 № 745-ПП
Алексеевский	35	2	3.33	Ландыш майский	сокращению численности данных растений	Пост. Прав. Москвы от 2.07.2019 № 745-ПП
Алексеевский	35	3	1.22	Ландыш майский	Запрещается деятельность, ведущая к	Пост. Прав. Москвы от 2.07.2019 № 745-ПП
Алексеевский	35	5	0.4	Ландыш майский	сокращению численности данных растений	Пост. Прав. Москвы от 2.07.2019 № 745-ПП
Алексеевский	35	6	1.23	Ландыш майский	Запрещается деятельность, ведущая к	Пост. Прав. Москвы от 2.07.2019 № 745-ПП
Алексеевский	35	7	1.22	Ландыш майский	сокращению численности данных растений	Пост. Прав. Москвы от 2.07.2019 № 745-ПП
Алексеевский	35	8	3.71	Ландыш майский	Запрещается деятельность, ведущая к	Пост. Прав. Москвы от 2.07.2019 № 745-ПП
Алексеевский	35	9	1.47	Ландыш майский	сокращению численности данных растений	Пост. Прав. Москвы от 2.07.2019 № 745-ПП
Алексеевский	35	10	1.58	Ландыш майский	Запрещается деятельность, ведущая к	Пост. Прав. Москвы от 2.07.2019 № 745-ПП
Алексеевский	35	11	1.72	Ландыш майский	сокращению численности данных растений	Пост. Прав. Москвы от 2.07.2019 № 745-ПП
Алексеевский	35	13	0.39	Ландыш майский	Запрещается деятельность, ведущая к	Пост. Прав. Москвы от 2.07.2019 № 745-ПП
Алексеевский	36	3	3.31	Ландыш майский	сокращению численности данных растений	Пост. Прав. Москвы от 2.07.2019 № 745-ПП

Алексеевский	36	7	7.33	Ландыш майский	Запрещается деятельность, ведущая к	Пост. Прав. Москвы от 2.07.2019 № 745-ПП
Алексеевский	37	3	1.76	Ландыш майский	сокращению численности данных растений	Пост. Прав. Москвы от 2.07.2019 № 745-ПП
Алексеевский	37	6	1.72	Ландыш майский	Запрещается деятельность, ведущая к	Пост. Прав. Москвы от 2.07.2019 № 745-ПП
Алексеевский	37	9	3.03	Ландыш майский	сокращению численности данных растений	Пост. Прав. Москвы от 2.07.2019 № 745-ПП
Алексеевский	38	2	1.8	Ландыш майский	Запрещается деятельность, ведущая к	Пост. Прав. Москвы от 2.07.2019 № 745-ПП
Алексеевский	39	2	6.77	Ландыш майский	сокращению численности данных растений	Пост. Прав. Москвы от 2.07.2019 № 745-ПП
Алексеевский	41	6	2.41	Ландыш майский	Запрещается деятельность, ведущая к	Пост. Прав. Москвы от 2.07.2019 № 745-ПП
Алексеевский	41	7	1.14	Ландыш майский	сокращению численности данных растений	Пост. Прав. Москвы от 2.07.2019 № 745-ПП
Алексеевский	42	2	16.22	Ландыш майский	Запрещается деятельность, ведущая к	Пост. Прав. Москвы от 2.07.2019 № 745-ПП
Алексеевский	42	3	7.94	Ландыш майский	сокращению численности данных растений	Пост. Прав. Москвы от 2.07.2019 № 745-ПП
Алексеевский	42	4	0.82	Ландыш майский	Запрещается деятельность, ведущая к	Пост. Прав. Москвы от 2.07.2019 № 745-ПП
Алексеевский	42	6	0.4	Ландыш майский	сокращению численности данных растений	Пост. Прав. Москвы от 2.07.2019 № 745-ПП
Алексеевский	43	1	3.09	Ландыш майский	Запрещается деятельность, ведущая к	Пост. Прав. Москвы от 2.07.2019 № 745-ПП
Алексеевский	43	2	0.8	Ландыш майский	сокращению численности данных растений	Пост. Прав. Москвы от 2.07.2019 № 745-ПП
Алексеевский	43	4	4.69	Ландыш майский	Запрещается деятельность, ведущая к	Пост. Прав. Москвы от 2.07.2019 № 745-ПП
Алексеевский	43	5	3.55	Ландыш майский	сокращению численности данных растений	Пост. Прав. Москвы от 2.07.2019 № 745-ПП
Алексеевский	43	6	0.36	Ландыш майский	Запрещается деятельность, ведущая к	Пост. Прав. Москвы от 2.07.2019 № 745-ПП
Алексеевский	43	7	1.45	Ландыш майский	сокращению численности данных растений	Пост. Прав. Москвы от 2.07.2019 № 745-ПП
Алексеевский	43	10	0.45	Ландыш майский	Запрещается деятельность, ведущая к	Пост. Прав. Москвы от 2.07.2019 № 745-ПП
Алексеевский	43	11	0.72	Ландыш майский	сокращению численности данных растений	Пост. Прав. Москвы от 2.07.2019 № 745-ПП
Алексеевский	43	12	4.09	Ландыш майский	Запрещается деятельность, ведущая к	Пост. Прав. Москвы от 2.07.2019 № 745-ПП
Алексеевский	43	13	0.95	Ландыш майский	сокращению численности данных растений	Пост. Прав. Москвы от 2.07.2019 № 745-ПП
Алексеевский	43	15	1.26	Ландыш майский	Запрещается деятельность, ведущая к	Пост. Прав. Москвы от 2.07.2019 № 745-ПП
Алексеевский	43	16	2.36	Ландыш майский	сокращению численности данных растений	Пост. Прав. Москвы от 2.07.2019 № 745-ПП
Алексеевский	43	19	5.67	Ландыш майский	Запрещается деятельность, ведущая к	Пост. Прав. Москвы от 2.07.2019 № 745-ПП
Алексеевский	43	20	1.81	Ландыш майский	сокращению численности данных растений	Пост. Прав. Москвы от 2.07.2019 № 745-ПП
Алексеевский	43	21	3.81	Ландыш майский	Запрещается деятельность, ведущая к	Пост. Прав. Москвы от 2.07.2019 № 745-ПП
Алексеевский	43	22	3.82	Ландыш майский	сокращению численности данных растений	Пост. Прав. Москвы от 2.07.2019 № 745-ПП
Алексеевский	43	23	1.79	Ландыш майский	Запрещается деятельность, ведущая к	Пост. Прав. Москвы от 2.07.2019 № 745-ПП
Алексеевский	43	24	1.47	Ландыш майский	сокращению численности данных растений	Пост. Прав. Москвы от 2.07.2019 № 745-ПП
Алексеевский	43	28	1.53	Ландыш майский	Запрещается деятельность, ведущая к	Пост. Прав. Москвы от 2.07.2019 № 745-ПП
Алексеевский	43	29	0.91	Ландыш майский	сокращению численности данных растений	Пост. Прав. Москвы от 2.07.2019 № 745-ПП
Алексеевский	43	30	2.24	Ландыш майский	Запрещается деятельность, ведущая к	Пост. Прав. Москвы от 2.07.2019 № 745-ПП
Алексеевский	44	1	1.53	Ландыш майский	сокращению численности данных растений	Пост. Прав. Москвы от 2.07.2019 № 745-ПП
Алексеевский	44	2	0.57	Ландыш майский	Запрещается деятельность, ведущая к	Пост. Прав. Москвы от 2.07.2019 № 745-ПП
Алексеевский	44	5	1.95	Ландыш майский	сокращению численности данных растений	Пост. Прав. Москвы от 2.07.2019 № 745-ПП
Алексеевский	44	6	0.38	Ландыш майский	Запрещается деятельность, ведущая к	Пост. Прав. Москвы от 2.07.2019 № 745-ПП
Алексеевский	44	7	1.63	Ландыш майский	сокращению численности данных растений	Пост. Прав. Москвы от 2.07.2019 № 745-ПП
Алексеевский	44	9	4.73	Ландыш майский	Запрещается деятельность, ведущая к	Пост. Прав. Москвы от 2.07.2019 № 745-ПП
Алексеевский	44	10	0.65	Ландыш майский	сокращению численности данных растений	Пост. Прав. Москвы от 2.07.2019 № 745-ПП
Алексеевский	44	11	2.09	Ландыш майский	Запрещается деятельность, ведущая к	Пост. Прав. Москвы от 2.07.2019 № 745-ПП
Алексеевский	44	12	0.89	Ландыш майский	сокращению численности данных растений	Пост. Прав. Москвы от 2.07.2019 № 745-ПП
Алексеевский	44	13	0.26	Ландыш майский	Запрещается деятельность, ведущая к	Пост. Прав. Москвы от 2.07.2019 № 745-ПП
Алексеевский	44	14	1.15	Ландыш майский	сокращению численности данных растений	Пост. Прав. Москвы от 2.07.2019 № 745-ПП
Алексеевский	45	1	0.41	Ландыш майский	Запрещается деятельность, ведущая к	Пост. Прав. Москвы от 2.07.2019 № 745-ПП
Алексеевский	45	2	1.53	Ландыш майский	сокращению численности данных растений	Пост. Прав. Москвы от 2.07.2019 № 745-ПП
Алексеевский	45	4	1	Ландыш майский	Запрещается деятельность, ведущая к	Пост. Прав. Москвы от 2.07.2019 № 745-ПП
Алексеевский	45	6	1.41	Ландыш майский	сокращению численности данных растений	Пост. Прав. Москвы от 2.07.2019 № 745-ПП
Алексеевский	45	7	1.64	Ландыш майский	Запрещается деятельность, ведущая к	Пост. Прав. Москвы от 2.07.2019 № 745-ПП
Алексеевский	45	8	1.51	Ландыш майский	сокращению численности данных растений	Пост. Прав. Москвы от 2.07.2019 № 745-ПП
Алексеевский	46	3	1.42	Ландыш майский	Запрещается деятельность, ведущая к	Пост. Прав. Москвы от 2.07.2019 № 745-ПП
Алексеевский	46	4	1.18	Ландыш майский	сокращению численности данных растений	Пост. Прав. Москвы от 2.07.2019 № 745-ПП
Алексеевский	46	10	2.52	Ландыш майский	Запрещается деятельность, ведущая к	Пост. Прав. Москвы от 2.07.2019 № 745-ПП
Алексеевский	46	12	1.78	Ландыш майский	сокращению численности данных растений	Пост. Прав. Москвы от 2.07.2019 № 745-ПП
Алексеевский	46	22	9.62	Ландыш майский	Запрещается деятельность, ведущая к	Пост. Прав. Москвы от 2.07.2019 № 745-ПП
Алексеевский	46	24	3.52	Ландыш майский	сокращению численности данных растений	Пост. Прав. Москвы от 2.07.2019 № 745-ПП
Алексеевский	47	6	0.46	Ландыш майский	Запрещается деятельность, ведущая к	Пост. Прав. Москвы от 2.07.2019 № 745-ПП
Алексеевский	47	16	3.07	Ландыш майский	сокращению численности данных растений	Пост. Прав. Москвы от 2.07.2019 № 745-ПП
Алексеевский	47	18	6.96	Ландыш майский	Запрещается деятельность, ведущая к	Пост. Прав. Москвы от 2.07.2019 № 745-ПП
Алексеевский	47	25	2.33	Ландыш майский	сокращению численности данных растений	Пост. Прав. Москвы от 2.07.2019 № 745-ПП
Алексеевский	47	30	0.42	Ландыш майский	Запрещается деятельность, ведущая к	Пост. Прав. Москвы от 2.07.2019 № 745-ПП
Алексеевский	48	4	0.66	Ландыш майский	сокращению численности данных растений	Пост. Прав. Москвы от 2.07.2019 № 745-ПП
Алексеевский	48	5	0.87	Ландыш майский	Запрещается деятельность, ведущая к	Пост. Прав. Москвы от 2.07.2019 № 745-ПП
Алексеевский	48	6	0.67	Ландыш майский	сокращению численности данных растений	Пост. Прав. Москвы от 2.07.2019 № 745-ПП
Алексеевский	48	12	0.36	Ландыш майский	Запрещается деятельность, ведущая к	Пост. Прав. Москвы от 2.07.2019 № 745-ПП
Алексеевский	48	14	2.15	Ландыш майский	сокращению численности данных растений	Пост. Прав. Москвы от 2.07.2019 № 745-ПП
Алексеевский	48	15	2.8	Ландыш майский	Запрещается деятельность, ведущая к	Пост. Прав. Москвы от 2.07.2019 № 745-ПП
Алексеевский	48	18	1.57	Ландыш майский	сокращению численности данных растений	Пост. Прав. Москвы от 2.07.2019 № 745-ПП
Алексеевский	48	21	1.49	Ландыш майский	Запрещается деятельность, ведущая к	Пост. Прав. Москвы от 2.07.2019 № 745-ПП
Алексеевский	48	23	1.94	Ландыш майский	сокращению численности данных растений	Пост. Прав. Москвы от 2.07.2019 № 745-ПП
Алексеевский	48	30	0.33	Ландыш майский	Запрещается деятельность, ведущая к	Пост. Прав. Москвы от 2.07.2019 № 745-ПП
Алексеевский	48	33	0.77	Ландыш майский	сокращению численности данных растений	Пост. Прав. Москвы от 2.07.2019 № 745-ПП
Алексеевский	49	16	0.81	Ландыш майский	Запрещается деятельность, ведущая к	Пост. Прав. Москвы от 2.07.2019 № 745-ПП
Алексеевский	49	28	1.5	Ландыш майский	сокращению численности данных растений	Пост. Прав. Москвы от 2.07.2019 № 745-ПП
Алексеевский	50	2	2.09	Ландыш майский	Запрещается деятельность, ведущая к	Пост. Прав. Москвы от 2.07.2019 № 745-ПП
Алексеевский	50	7	2.22	Ландыш майский	сокращению численности данных растений	Пост. Прав. Москвы от 2.07.2019 № 745-ПП
Алексеевский	50	9	8.73	Ландыш майский	Запрещается деятельность, ведущая к	Пост. Прав. Москвы от 2.07.2019 № 745-ПП
Алексеевский	50	13	1.14	Ландыш майский	сокращению численности данных растений	Пост. Прав. Москвы от 2.07.2019 № 745-ПП
Алексеевский	50	21	1.6	Ландыш майский	Запрещается деятельность, ведущая к	Пост. Прав. Москвы от 2.07.2019 № 745-ПП
Алексеевский	50	23	0.45	Ландыш майский	сокращению численности данных растений	Пост. Прав. Москвы от 2.07.2019 № 745-ПП
Алексеевский	50	25	0.56	Ландыш майский	Запрещается деятельность, ведущая к	Пост. Прав. Москвы от 2.07.2019 № 745-ПП
Алексеевский	50	29	0.15	Ландыш майский	сокращению численности данных растений	Пост. Прав. Москвы от 2.07.2019 № 745-ПП
Алексеевский	51	2	0.27	Ландыш майский	Запрещается деятельность, ведущая к	Пост. Прав. Москвы от 2.07.2019 № 745-ПП
Алексеевский	51	3	0.24	Ландыш майский	сокращению численности данных растений	Пост. Прав. Москвы от 2.07.2019 № 745-ПП
Алексеевский	51	4	1.1	Ландыш майский	Запрещается деятельность, ведущая к	Пост. Прав. Москвы от 2.07.2019 № 745-ПП
Алексеевский	51	5	9.69	Ландыш майский	сокращению численности данных растений	Пост. Прав. Москвы от 2.07.2019 № 745-ПП
Алексеевский	51	6	1.95	Ландыш майский	Запрещается деятельность, ведущая к	Пост. Прав. Москвы от 2.07.2019 № 745-ПП
Алексеевский	51	8	1.06	Ландыш майский	сокращению численности данных растений	Пост. Прав. Москвы от 2.07.2019 № 745-ПП
Алексеевский	51	11	1.02	Ландыш майский	Запрещается деятельность, ведущая к	Пост. Прав. Москвы от 2.07.2019 № 745-ПП

Алексеевский	51	12	1.52	Ландыш майский	сокращению численности данных растений	Пост. Прав. Москвы от 2.07.2019 № 745-ПП
Алексеевский	51	13	0.77	Ландыш майский	Запрещается деятельность, ведущая к	Пост. Прав. Москвы от 2.07.2019 № 745-ПП
Алексеевский	51	16	1.09	Ландыш майский	сокращению численности данных растений	Пост. Прав. Москвы от 2.07.2019 № 745-ПП
Алексеевский	51	17	1.58	Ландыш майский	Запрещается деятельность, ведущая к	Пост. Прав. Москвы от 2.07.2019 № 745-ПП
Алексеевский	51	20	0.67	Ландыш майский	сокращению численности данных растений	Пост. Прав. Москвы от 2.07.2019 № 745-ПП
Алексеевский	51	23	0.11	Ландыш майский	Запрещается деятельность, ведущая к	Пост. Прав. Москвы от 2.07.2019 № 745-ПП
Алексеевский	52	2	2.25	Ландыш майский	сокращению численности данных растений	Пост. Прав. Москвы от 2.07.2019 № 745-ПП
Алексеевский	52	4	0.37	Ландыш майский	Запрещается деятельность, ведущая к	Пост. Прав. Москвы от 2.07.2019 № 745-ПП
Алексеевский	52	18	0.84	Ландыш майский	сокращению численности данных растений	Пост. Прав. Москвы от 2.07.2019 № 745-ПП
Алексеевский	53	3	0.36	Ландыш майский	Запрещается деятельность, ведущая к	Пост. Прав. Москвы от 2.07.2019 № 745-ПП
Алексеевский	53	6	0.77	Ландыш майский	сокращению численности данных растений	Пост. Прав. Москвы от 2.07.2019 № 745-ПП
Алексеевский	53	12	1.33	Ландыш майский	Запрещается деятельность, ведущая к	Пост. Прав. Москвы от 2.07.2019 № 745-ПП
Алексеевский	54	3	12.55	Ландыш майский	сокращению численности данных растений	Пост. Прав. Москвы от 2.07.2019 № 745-ПП
Алексеевский	54	4	0.83	Ландыш майский	Запрещается деятельность, ведущая к	Пост. Прав. Москвы от 2.07.2019 № 745-ПП
Алексеевский	54	5	4.87	Ландыш майский	сокращению численности данных растений	Пост. Прав. Москвы от 2.07.2019 № 745-ПП
Алексеевский	54	7	0.99	Ландыш майский	Запрещается деятельность, ведущая к	Пост. Прав. Москвы от 2.07.2019 № 745-ПП
Алексеевский	54	9	0.57	Ландыш майский	сокращению численности данных растений	Пост. Прав. Москвы от 2.07.2019 № 745-ПП
Алексеевский	81-2	2	0.9	Ландыш майский	Запрещается деятельность, ведущая к	Пост. Прав. Москвы от 2.07.2019 № 745-ПП
Алексеевский	81-2	6	2.58	Ландыш майский	сокращению численности данных растений	Пост. Прав. Москвы от 2.07.2019 № 745-ПП
Лосиноостровский	3-1	5	0.629	Ландыш майский	Запрещается деятельность, ведущая к	Пост. Прав. Москвы от 2.07.2019 № 745-ПП
Лосиноостровский	7-1	2	0.563	Ландыш майский	сокращению численности данных растений	Пост. Прав. Москвы от 2.07.2019 № 745-ПП
Лосиноостровский	7-1	3	1.657	Ландыш майский	Запрещается деятельность, ведущая к	Пост. Прав. Москвы от 2.07.2019 № 745-ПП
Лосиноостровский	7-1	4	1.09	Ландыш майский	сокращению численности данных растений	Пост. Прав. Москвы от 2.07.2019 № 745-ПП
Лосиноостровский	7-1	5	0.772	Ландыш майский	Запрещается деятельность, ведущая к	Пост. Прав. Москвы от 2.07.2019 № 745-ПП
Лосиноостровский	7-1	6	3.628	Ландыш майский	сокращению численности данных растений	Пост. Прав. Москвы от 2.07.2019 № 745-ПП
Лосиноостровский	7-1	8	0.278	Ландыш майский	Запрещается деятельность, ведущая к	Пост. Прав. Москвы от 2.07.2019 № 745-ПП
Лосиноостровский	7-1	9	0.668	Ландыш майский	сокращению численности данных растений	Пост. Прав. Москвы от 2.07.2019 № 745-ПП
Лосиноостровский	7-1	10	0.956	Ландыш майский	Запрещается деятельность, ведущая к	Пост. Прав. Москвы от 2.07.2019 № 745-ПП
Лосиноостровский	8-1	7	0.249	Ландыш майский	сокращению численности данных растений	Пост. Прав. Москвы от 2.07.2019 № 745-ПП
Лосиноостровский	8-1	8	0.615	Ландыш майский	Запрещается деятельность, ведущая к	Пост. Прав. Москвы от 2.07.2019 № 745-ПП
Лосиноостровский	8-1	17	1.379	Ландыш майский	сокращению численности данных растений	Пост. Прав. Москвы от 2.07.2019 № 745-ПП
Лосиноостровский	8-1	18	1.114	Ландыш майский	Запрещается деятельность, ведущая к	Пост. Прав. Москвы от 2.07.2019 № 745-ПП
Лосиноостровский	8-1	20	1.869	Ландыш майский	сокращению численности данных растений	Пост. Прав. Москвы от 2.07.2019 № 745-ПП
Лосиноостровский	8-1	22	0.543	Ландыш майский	Запрещается деятельность, ведущая к	Пост. Прав. Москвы от 2.07.2019 № 745-ПП
Лосиноостровский	13-1	10	0.927	Ландыш майский	сокращению численности данных растений	Пост. Прав. Москвы от 2.07.2019 № 745-ПП
Лосиноостровский	28-1	4	0.42	Ландыш майский	Запрещается деятельность, ведущая к	Пост. Прав. Москвы от 2.07.2019 № 745-ПП
Лосиноостровский	28-1	6	0.706	Ландыш майский	сокращению численности данных растений	Пост. Прав. Москвы от 2.07.2019 № 745-ПП
Лосиноостровский	28-1	12	0.947	Ландыш майский	Запрещается деятельность, ведущая к	Пост. Прав. Москвы от 2.07.2019 № 745-ПП
Лосиноостровский	3-2	9	10.327	Ландыш майский	сокращению численности данных растений	Пост. Прав. Москвы от 2.07.2019 № 745-ПП
Лосиноостровский	3-2	12	1.179	Ландыш майский	Запрещается деятельность, ведущая к	Пост. Прав. Москвы от 2.07.2019 № 745-ПП
Лосиноостровский	7-2	2	3.027	Ландыш майский	сокращению численности данных растений	Пост. Прав. Москвы от 2.07.2019 № 745-ПП
Лосиноостровский	7-2	3	13.24	Ландыш майский	Запрещается деятельность, ведущая к	Пост. Прав. Москвы от 2.07.2019 № 745-ПП
Лосиноостровский	7-2	4	0.976	Ландыш майский	сокращению численности данных растений	Пост. Прав. Москвы от 2.07.2019 № 745-ПП
Лосиноостровский	7-2	5	0.316	Ландыш майский	Запрещается деятельность, ведущая к	Пост. Прав. Москвы от 2.07.2019 № 745-ПП
Лосиноостровский	7-2	7	0.182	Ландыш майский	сокращению численности данных растений	Пост. Прав. Москвы от 2.07.2019 № 745-ПП
Лосиноостровский	7-2	8	2.851	Ландыш майский	Запрещается деятельность, ведущая к	Пост. Прав. Москвы от 2.07.2019 № 745-ПП
Лосиноостровский	7-2	9	2.969	Ландыш майский	сокращению численности данных растений	Пост. Прав. Москвы от 2.07.2019 № 745-ПП
Лосиноостровский	7-2	10	4.036	Ландыш майский	Запрещается деятельность, ведущая к	Пост. Прав. Москвы от 2.07.2019 № 745-ПП
Лосиноостровский	7-2	11	1.711	Ландыш майский	сокращению численности данных растений	Пост. Прав. Москвы от 2.07.2019 № 745-ПП
Лосиноостровский	8-2	4	2.151	Ландыш майский	Запрещается деятельность, ведущая к	Пост. Прав. Москвы от 2.07.2019 № 745-ПП
Лосиноостровский	8-2	5	6.21	Ландыш майский	сокращению численности данных растений	Пост. Прав. Москвы от 2.07.2019 № 745-ПП
Лосиноостровский	8-2	12	0.983	Ландыш майский	Запрещается деятельность, ведущая к	Пост. Прав. Москвы от 2.07.2019 № 745-ПП
Лосиноостровский	13-2	3	0.462	Ландыш майский	сокращению численности данных растений	Пост. Прав. Москвы от 2.07.2019 № 745-ПП
Лосиноостровский	14-2	21	2.215	Ландыш майский	Запрещается деятельность, ведущая к	Пост. Прав. Москвы от 2.07.2019 № 745-ПП
Лосиноостровский	15-2	10	3.952	Ландыш майский	сокращению численности данных растений	Пост. Прав. Москвы от 2.07.2019 № 745-ПП
Лосиноостровский	27-2	37	1.304	Ландыш майский	Запрещается деятельность, ведущая к	Пост. Прав. Москвы от 2.07.2019 № 745-ПП
Лосиноостровский	27-2	38	0.969	Ландыш майский	сокращению численности данных растений	Пост. Прав. Москвы от 2.07.2019 № 745-ПП
Лосиноостровский	27-2	39	1.698	Ландыш майский	Запрещается деятельность, ведущая к	Пост. Прав. Москвы от 2.07.2019 № 745-ПП
Лосиноостровский	27-2	40	0.178	Ландыш майский	сокращению численности данных растений	Пост. Прав. Москвы от 2.07.2019 № 745-ПП
Лосиноостровский	27-2	41	0.797	Ландыш майский	Запрещается деятельность, ведущая к	Пост. Прав. Москвы от 2.07.2019 № 745-ПП
Лосиноостровский	27-2	42	0.511	Ландыш майский	сокращению численности данных растений	Пост. Прав. Москвы от 2.07.2019 № 745-ПП
Лосиноостровский	27-2	43	0.723	Ландыш майский	Запрещается деятельность, ведущая к	Пост. Прав. Москвы от 2.07.2019 № 745-ПП
Лосиноостровский	27-2	44	1.823	Ландыш майский	сокращению численности данных растений	Пост. Прав. Москвы от 2.07.2019 № 745-ПП
Лосиноостровский	27-2	45	0.548	Ландыш майский	Запрещается деятельность, ведущая к	Пост. Прав. Москвы от 2.07.2019 № 745-ПП
Лосиноостровский	27-2	46	3.525	Ландыш майский	сокращению численности данных растений	Пост. Прав. Москвы от 2.07.2019 № 745-ПП
Лосиноостровский	27-2	47	1.431	Ландыш майский	Запрещается деятельность, ведущая к	Пост. Прав. Москвы от 2.07.2019 № 745-ПП
Лосиноостровский	27-2	48	2.205	Ландыш майский	сокращению численности данных растений	Пост. Прав. Москвы от 2.07.2019 № 745-ПП
Лосиноостровский	27-2	49	1.002	Ландыш майский	Запрещается деятельность, ведущая к	Пост. Прав. Москвы от 2.07.2019 № 745-ПП
Лосиноостровский	27-2	50	3.479	Ландыш майский	сокращению численности данных растений	Пост. Прав. Москвы от 2.07.2019 № 745-ПП
Лосиноостровский	28-2	6	1.089	Ландыш майский	Запрещается деятельность, ведущая к	Пост. Прав. Москвы от 2.07.2019 № 745-ПП
Лосиноостровский	28-2	26	0.354	Ландыш майский	сокращению численности данных растений	Пост. Прав. Москвы от 2.07.2019 № 745-ПП
Лосиноостровский	28-2	28	1.64	Ландыш майский	Запрещается деятельность, ведущая к	Пост. Прав. Москвы от 2.07.2019 № 745-ПП
Лосиноостровский	3-3	20	1.995	Ландыш майский	сокращению численности данных растений	Пост. Прав. Москвы от 2.07.2019 № 745-ПП
Лосиноостровский	3-3	23	2.536	Ландыш майский	Запрещается деятельность, ведущая к	Пост. Прав. Москвы от 2.07.2019 № 745-ПП
Лосиноостровский	7-3	1	0.829	Ландыш майский	сокращению численности данных растений	Пост. Прав. Москвы от 2.07.2019 № 745-ПП
Лосиноостровский	7-3	2	0.093	Ландыш майский	Запрещается деятельность, ведущая к	Пост. Прав. Москвы от 2.07.2019 № 745-ПП
Лосиноостровский	7-3	3	0.352	Ландыш майский	сокращению численности данных растений	Пост. Прав. Москвы от 2.07.2019 № 745-ПП
Лосиноостровский	7-3	4	2.108	Ландыш майский	Запрещается деятельность, ведущая к	Пост. Прав. Москвы от 2.07.2019 № 745-ПП
Лосиноостровский	7-3	5	0.381	Ландыш майский	сокращению численности данных растений	Пост. Прав. Москвы от 2.07.2019 № 745-ПП
Лосиноостровский	7-3	6	1.313	Ландыш майский	Запрещается деятельность, ведущая к	Пост. Прав. Москвы от 2.07.2019 № 745-ПП
Лосиноостровский	7-3	7	1.453	Ландыш майский	сокращению численности данных растений	Пост. Прав. Москвы от 2.07.2019 № 745-ПП
Лосиноостровский	7-3	8	0.107	Ландыш майский	Запрещается деятельность, ведущая к	Пост. Прав. Москвы от 2.07.2019 № 745-ПП
Лосиноостровский	7-3	9	0.696	Ландыш майский	сокращению численности данных растений	Пост. Прав. Москвы от 2.07.2019 № 745-ПП
Лосиноостровский	7-3	10	1.052	Ландыш майский	Запрещается деятельность, ведущая к	Пост. Прав. Москвы от 2.07.2019 № 745-ПП
Лосиноостровский	7-3	11	2.955	Ландыш майский	сокращению численности данных растений	Пост. Прав. Москвы от 2.07.2019 № 745-ПП
Лосиноостровский	7-3	12	0.655	Ландыш майский	Запрещается деятельность, ведущая к	Пост. Прав. Москвы от 2.07.2019 № 745-ПП
Лосиноостровский	7-3	13	0.622	Ландыш майский	сокращению численности данных растений	Пост. Прав. Москвы от 2.07.2019 № 745-ПП
Лосиноостровский	7-3	14	3.47	Ландыш майский	Запрещается деятельность, ведущая к	Пост. Прав. Москвы от 2.07.2019 № 745-ПП
Лосиноостровский	7-3	15	0.308	Ландыш майский	сокращению численности данных растений	Пост. Прав. Москвы от 2.07.2019 № 745-ПП

Лосиноостровский	7-3	16	0.276	Ландыш майский	Запрещается деятельность, ведущая к	Пост. Прав. Москвы от 2.07.2019 № 745-ПП
Лосиноостровский	7-3	17	0.148	Ландыш майский	сокращению численности данных растений	Пост. Прав. Москвы от 2.07.2019 № 745-ПП
Лосиноостровский	7-3	18	0.198	Ландыш майский	Запрещается деятельность, ведущая к	Пост. Прав. Москвы от 2.07.2019 № 745-ПП
Лосиноостровский	7-3	19	1.987	Ландыш майский	сокращению численности данных растений	Пост. Прав. Москвы от 2.07.2019 № 745-ПП
Лосиноостровский	8-3	7	4.18	Ландыш майский	Запрещается деятельность, ведущая к	Пост. Прав. Москвы от 2.07.2019 № 745-ПП
Лосиноостровский	8-3	8	0.866	Ландыш майский	сокращению численности данных растений	Пост. Прав. Москвы от 2.07.2019 № 745-ПП
Лосиноостровский	8-3	10	0.231	Ландыш майский	Запрещается деятельность, ведущая к	Пост. Прав. Москвы от 2.07.2019 № 745-ПП
Лосиноостровский	8-3	12	1.17	Ландыш майский	сокращению численности данных растений	Пост. Прав. Москвы от 2.07.2019 № 745-ПП
Лосиноостровский	8-3	15	3.522	Ландыш майский	Запрещается деятельность, ведущая к	Пост. Прав. Москвы от 2.07.2019 № 745-ПП
Лосиноостровский	8-3	16	2.261	Ландыш майский	сокращению численности данных растений	Пост. Прав. Москвы от 2.07.2019 № 745-ПП
Лосиноостровский	8-3	17	1.781	Ландыш майский	Запрещается деятельность, ведущая к	Пост. Прав. Москвы от 2.07.2019 № 745-ПП
Лосиноостровский	8-3	22	0.749	Ландыш майский	сокращению численности данных растений	Пост. Прав. Москвы от 2.07.2019 № 745-ПП
Лосиноостровский	8-3	25	0.727	Ландыш майский	Запрещается деятельность, ведущая к	Пост. Прав. Москвы от 2.07.2019 № 745-ПП
Лосиноостровский	15-3	9	3.558	Ландыш майский	сокращению численности данных растений	Пост. Прав. Москвы от 2.07.2019 № 745-ПП
Лосиноостровский	27-3	1	0.237	Ландыш майский	Запрещается деятельность, ведущая к	Пост. Прав. Москвы от 2.07.2019 № 745-ПП
Лосиноостровский	27-3	2	0.421	Ландыш майский	сокращению численности данных растений	Пост. Прав. Москвы от 2.07.2019 № 745-ПП
Лосиноостровский	27-3	3	0.622	Ландыш майский	Запрещается деятельность, ведущая к	Пост. Прав. Москвы от 2.07.2019 № 745-ПП
Лосиноостровский	27-3	4	0.56	Ландыш майский	сокращению численности данных растений	Пост. Прав. Москвы от 2.07.2019 № 745-ПП
Лосиноостровский	27-3	5	1.827	Ландыш майский	Запрещается деятельность, ведущая к	Пост. Прав. Москвы от 2.07.2019 № 745-ПП
Лосиноостровский	27-3	6	1.301	Ландыш майский	сокращению численности данных растений	Пост. Прав. Москвы от 2.07.2019 № 745-ПП
Лосиноостровский	27-3	7	1.434	Ландыш майский	Запрещается деятельность, ведущая к	Пост. Прав. Москвы от 2.07.2019 № 745-ПП
Лосиноостровский	27-3	8	0.463	Ландыш майский	сокращению численности данных растений	Пост. Прав. Москвы от 2.07.2019 № 745-ПП
Лосиноостровский	27-3	9	0.672	Ландыш майский	Запрещается деятельность, ведущая к	Пост. Прав. Москвы от 2.07.2019 № 745-ПП
Лосиноостровский	27-3	10	1.232	Ландыш майский	сокращению численности данных растений	Пост. Прав. Москвы от 2.07.2019 № 745-ПП
Лосиноостровский	27-3	11	2.057	Ландыш майский	Запрещается деятельность, ведущая к	Пост. Прав. Москвы от 2.07.2019 № 745-ПП
Лосиноостровский	27-3	12	0.748	Ландыш майский	сокращению численности данных растений	Пост. Прав. Москвы от 2.07.2019 № 745-ПП
Лосиноостровский	27-3	13	0.498	Ландыш майский	Запрещается деятельность, ведущая к	Пост. Прав. Москвы от 2.07.2019 № 745-ПП
Лосиноостровский	27-3	14	2.002	Ландыш майский	сокращению численности данных растений	Пост. Прав. Москвы от 2.07.2019 № 745-ПП
Лосиноостровский	27-3	15	0.302	Ландыш майский	Запрещается деятельность, ведущая к	Пост. Прав. Москвы от 2.07.2019 № 745-ПП
Лосиноостровский	27-3	16	0.954	Ландыш майский	сокращению численности данных растений	Пост. Прав. Москвы от 2.07.2019 № 745-ПП
Лосиноостровский	27-3	17	1.439	Ландыш майский	Запрещается деятельность, ведущая к	Пост. Прав. Москвы от 2.07.2019 № 745-ПП
Лосиноостровский	27-3	18	3.608	Ландыш майский	сокращению численности данных растений	Пост. Прав. Москвы от 2.07.2019 № 745-ПП
Лосиноостровский	27-3	19	1.527	Ландыш майский	Запрещается деятельность, ведущая к	Пост. Прав. Москвы от 2.07.2019 № 745-ПП
Лосиноостровский	27-3	20	1.533	Ландыш майский	сокращению численности данных растений	Пост. Прав. Москвы от 2.07.2019 № 745-ПП
Лосиноостровский	27-3	21	0.687	Ландыш майский	Запрещается деятельность, ведущая к	Пост. Прав. Москвы от 2.07.2019 № 745-ПП
Лосиноостровский	27-3	22	1.731	Ландыш майский	сокращению численности данных растений	Пост. Прав. Москвы от 2.07.2019 № 745-ПП
Лосиноостровский	27-3	23	0.29	Ландыш майский	Запрещается деятельность, ведущая к	Пост. Прав. Москвы от 2.07.2019 № 745-ПП
Лосиноостровский	27-3	24	0.633	Ландыш майский	сокращению численности данных растений	Пост. Прав. Москвы от 2.07.2019 № 745-ПП
Лосиноостровский	27-3	25	0.229	Ландыш майский	Запрещается деятельность, ведущая к	Пост. Прав. Москвы от 2.07.2019 № 745-ПП
Лосиноостровский	27-3	26	3.601	Ландыш майский	сокращению численности данных растений	Пост. Прав. Москвы от 2.07.2019 № 745-ПП
Лосиноостровский	28-3	2	0.592	Ландыш майский	Запрещается деятельность, ведущая к	Пост. Прав. Москвы от 2.07.2019 № 745-ПП
Лосиноостровский	28-3	5	2.629	Ландыш майский	сокращению численности данных растений	Пост. Прав. Москвы от 2.07.2019 № 745-ПП
Лосиноостровский	30-3	10	1.632	Ландыш майский	Запрещается деятельность, ведущая к	Пост. Прав. Москвы от 2.07.2019 № 745-ПП
Лосиноостровский	7-4	1	0.127	Ландыш майский	сокращению численности данных растений	Пост. Прав. Москвы от 2.07.2019 № 745-ПП
Лосиноостровский	7-4	2	7.002	Ландыш майский	Запрещается деятельность, ведущая к	Пост. Прав. Москвы от 2.07.2019 № 745-ПП
Лосиноостровский	7-4	3	3.069	Ландыш майский	сокращению численности данных растений	Пост. Прав. Москвы от 2.07.2019 № 745-ПП
Лосиноостровский	7-4	4	0.072	Ландыш майский	Запрещается деятельность, ведущая к	Пост. Прав. Москвы от 2.07.2019 № 745-ПП
Лосиноостровский	7-4	5	0.128	Ландыш майский	сокращению численности данных растений	Пост. Прав. Москвы от 2.07.2019 № 745-ПП
Лосиноостровский	7-4	6	0.215	Ландыш майский	Запрещается деятельность, ведущая к	Пост. Прав. Москвы от 2.07.2019 № 745-ПП
Лосиноостровский	7-4	7	0.983	Ландыш майский	сокращению численности данных растений	Пост. Прав. Москвы от 2.07.2019 № 745-ПП
Лосиноостровский	7-4	8	1.663	Ландыш майский	Запрещается деятельность, ведущая к	Пост. Прав. Москвы от 2.07.2019 № 745-ПП
Лосиноостровский	7-4	9	0.136	Ландыш майский	сокращению численности данных растений	Пост. Прав. Москвы от 2.07.2019 № 745-ПП
Лосиноостровский	7-4	10	0.902	Ландыш майский	Запрещается деятельность, ведущая к	Пост. Прав. Москвы от 2.07.2019 № 745-ПП
Лосиноостровский	7-4	11	0.508	Ландыш майский	сокращению численности данных растений	Пост. Прав. Москвы от 2.07.2019 № 745-ПП
Лосиноостровский	7-4	12	1.863	Ландыш майский	Запрещается деятельность, ведущая к	Пост. Прав. Москвы от 2.07.2019 № 745-ПП
Лосиноостровский	7-4	13	0.39	Ландыш майский	сокращению численности данных растений	Пост. Прав. Москвы от 2.07.2019 № 745-ПП
Лосиноостровский	7-4	14	0.227	Ландыш майский	Запрещается деятельность, ведущая к	Пост. Прав. Москвы от 2.07.2019 № 745-ПП
Лосиноостровский	7-4	16	1.73	Ландыш майский	сокращению численности данных растений	Пост. Прав. Москвы от 2.07.2019 № 745-ПП
Лосиноостровский	7-4	17	3.105	Ландыш майский	Запрещается деятельность, ведущая к	Пост. Прав. Москвы от 2.07.2019 № 745-ПП
Лосиноостровский	7-4	18	2.2	Ландыш майский	сокращению численности данных растений	Пост. Прав. Москвы от 2.07.2019 № 745-ПП
Лосиноостровский	7-4	19	1.624	Ландыш майский	Запрещается деятельность, ведущая к	Пост. Прав. Москвы от 2.07.2019 № 745-ПП
Лосиноостровский	7-4	20	1.389	Ландыш майский	сокращению численности данных растений	Пост. Прав. Москвы от 2.07.2019 № 745-ПП
Лосиноостровский	8-4	15	0.653	Ландыш майский	Запрещается деятельность, ведущая к	Пост. Прав. Москвы от 2.07.2019 № 745-ПП
Лосиноостровский	8-4	16	1.346	Ландыш майский	сокращению численности данных растений	Пост. Прав. Москвы от 2.07.2019 № 745-ПП
Лосиноостровский	8-4	25	0.885	Ландыш майский	Запрещается деятельность, ведущая к	Пост. Прав. Москвы от 2.07.2019 № 745-ПП
Лосиноостровский	9-4	10	0.542	Ландыш майский	сокращению численности данных растений	Пост. Прав. Москвы от 2.07.2019 № 745-ПП
Лосиноостровский	7-5	1	0.477	Ландыш майский	Запрещается деятельность, ведущая к	Пост. Прав. Москвы от 2.07.2019 № 745-ПП
Лосиноостровский	7-5	2	0.895	Ландыш майский	сокращению численности данных растений	Пост. Прав. Москвы от 2.07.2019 № 745-ПП
Лосиноостровский	7-5	3	0.155	Ландыш майский	Запрещается деятельность, ведущая к	Пост. Прав. Москвы от 2.07.2019 № 745-ПП
Лосиноостровский	7-5	4	0.174	Ландыш майский	сокращению численности данных растений	Пост. Прав. Москвы от 2.07.2019 № 745-ПП
Лосиноостровский	7-5	5	0.183	Ландыш майский	Запрещается деятельность, ведущая к	Пост. Прав. Москвы от 2.07.2019 № 745-ПП
Лосиноостровский	7-5	6	0.712	Ландыш майский	сокращению численности данных растений	Пост. Прав. Москвы от 2.07.2019 № 745-ПП
Лосиноостровский	7-5	7	0.446	Ландыш майский	Запрещается деятельность, ведущая к	Пост. Прав. Москвы от 2.07.2019 № 745-ПП
Лосиноостровский	30-2	8	2.302	Ландыш майский	сокращению численности данных растений	Пост. Прав. Москвы от 2.07.2019 № 745-ПП
Лосиноостровский	31-4	8	1.187	Ландыш майский	Запрещается деятельность, ведущая к	Пост. Прав. Москвы от 2.07.2019 № 745-ПП
Лосиноостровский	31-4	15	3.104	Ландыш майский	сокращению численности данных растений	Пост. Прав. Москвы от 2.07.2019 № 745-ПП
Лосинопогонный	3-1	8	0.48	Ландыш майский	Запрещается деятельность, ведущая к	Пост. Прав. Москвы от 2.07.2019 № 745-ПП
Лосинопогонный	5-1	1	1.7	Ландыш майский	сокращению численности данных растений	Пост. Прав. Москвы от 2.07.2019 № 745-ПП
Лосинопогонный	5-1	2	4.25	Ландыш майский	Запрещается деятельность, ведущая к	Пост. Прав. Москвы от 2.07.2019 № 745-ПП
Лосинопогонный	5-1	3	0.17	Ландыш майский	сокращению численности данных растений	Пост. Прав. Москвы от 2.07.2019 № 745-ПП
Лосинопогонный	5-1	4	1.75	Ландыш майский	Запрещается деятельность, ведущая к	Пост. Прав. Москвы от 2.07.2019 № 745-ПП
Лосинопогонный	5-1	5	0.05	Ландыш майский	сокращению численности данных растений	Пост. Прав. Москвы от 2.07.2019 № 745-ПП
Лосинопогонный	5-1	6	2.17	Ландыш майский	Запрещается деятельность, ведущая к	Пост. Прав. Москвы от 2.07.2019 № 745-ПП
Лосинопогонный	5-1	7	3.09	Ландыш майский	сокращению численности данных растений	Пост. Прав. Москвы от 2.07.2019 № 745-ПП
Лосинопогонный	5-1	8	0.19	Ландыш майский	Запрещается деятельность, ведущая к	Пост. Прав. Москвы от 2.07.2019 № 745-ПП
Лосинопогонный	5-1	9	4.27	Ландыш майский	сокращению численности данных растений	Пост. Прав. Москвы от 2.07.2019 № 745-ПП
Лосинопогонный	5-1	10	1.11	Ландыш майский	Запрещается деятельность, ведущая к	Пост. Прав. Москвы от 2.07.2019 № 745-ПП
Лосинопогонный	5-1	11	1.01	Ландыш майский	сокращению численности данных растений	Пост. Прав. Москвы от 2.07.2019 № 745-ПП
Лосинопогонный	5-1	12	4.94	Ландыш майский	Запрещается деятельность, ведущая к	Пост. Прав. Москвы от 2.07.2019 № 745-ПП

Лосинопогонный	5-1	13	1.45	Ландыш майский	сокращению численности данных растений	Пост. Прав. Москвы от 2.07.2019 № 745-ПП
Лосинопогонный	10-1	3	10.28	Ландыш майский	Запрещается деятельность, ведущая к	Пост. Прав. Москвы от 2.07.2019 № 745-ПП
Лосинопогонный	10-1	9	3.08	Ландыш майский	сокращению численности данных растений	Пост. Прав. Москвы от 2.07.2019 № 745-ПП
Лосинопогонный	10-1	13	1.52	Ландыш майский	Запрещается деятельность, ведущая к	Пост. Прав. Москвы от 2.07.2019 № 745-ПП
Лосинопогонный	18-1	6	0.61	Ландыш майский	сокращению численности данных растений	Пост. Прав. Москвы от 2.07.2019 № 745-ПП
Лосинопогонный	18-1	8	5.36	Ландыш майский	Запрещается деятельность, ведущая к	Пост. Прав. Москвы от 2.07.2019 № 745-ПП
Лосинопогонный	19-1	3	1.33	Ландыш майский	сокращению численности данных растений	Пост. Прав. Москвы от 2.07.2019 № 745-ПП
Лосинопогонный	19-1	7	0.54	Ландыш майский	Запрещается деятельность, ведущая к	Пост. Прав. Москвы от 2.07.2019 № 745-ПП
Лосинопогонный	20-1	4	2.95	Ландыш майский	сокращению численности данных растений	Пост. Прав. Москвы от 2.07.2019 № 745-ПП
Лосинопогонный	20-1	7	3.64	Ландыш майский	Запрещается деятельность, ведущая к	Пост. Прав. Москвы от 2.07.2019 № 745-ПП
Лосинопогонный	5-2	1	2.66	Ландыш майский	сокращению численности данных растений	Пост. Прав. Москвы от 2.07.2019 № 745-ПП
Лосинопогонный	5-2	3	1.07	Ландыш майский	Запрещается деятельность, ведущая к	Пост. Прав. Москвы от 2.07.2019 № 745-ПП
Лосинопогонный	5-2	4	9.48	Ландыш майский	сокращению численности данных растений	Пост. Прав. Москвы от 2.07.2019 № 745-ПП
Лосинопогонный	5-2	5	0.88	Ландыш майский	Запрещается деятельность, ведущая к	Пост. Прав. Москвы от 2.07.2019 № 745-ПП
Лосинопогонный	5-2	6	0.93	Ландыш майский	сокращению численности данных растений	Пост. Прав. Москвы от 2.07.2019 № 745-ПП
Лосинопогонный	5-2	7	0.79	Ландыш майский	Запрещается деятельность, ведущая к	Пост. Прав. Москвы от 2.07.2019 № 745-ПП
Лосинопогонный	5-2	9	0.37	Ландыш майский	сокращению численности данных растений	Пост. Прав. Москвы от 2.07.2019 № 745-ПП
Лосинопогонный	5-2	10	0.51	Ландыш майский	Запрещается деятельность, ведущая к	Пост. Прав. Москвы от 2.07.2019 № 745-ПП
Лосинопогонный	5-2	12	2.86	Ландыш майский	сокращению численности данных растений	Пост. Прав. Москвы от 2.07.2019 № 745-ПП
Лосинопогонный	5-2	13	0.81	Ландыш майский	Запрещается деятельность, ведущая к	Пост. Прав. Москвы от 2.07.2019 № 745-ПП
Лосинопогонный	5-2	14	1.7	Ландыш майский	сокращению численности данных растений	Пост. Прав. Москвы от 2.07.2019 № 745-ПП
Лосинопогонный	5-2	15	0.52	Ландыш майский	Запрещается деятельность, ведущая к	Пост. Прав. Москвы от 2.07.2019 № 745-ПП
Лосинопогонный	5-2	16	1.18	Ландыш майский	сокращению численности данных растений	Пост. Прав. Москвы от 2.07.2019 № 745-ПП
Лосинопогонный	6-2	2	0.45	Ландыш майский	Запрещается деятельность, ведущая к	Пост. Прав. Москвы от 2.07.2019 № 745-ПП
Лосинопогонный	10-2	3	3.25	Ландыш майский	сокращению численности данных растений	Пост. Прав. Москвы от 2.07.2019 № 745-ПП
Лосинопогонный	10-2	10	5.2	Ландыш майский	Запрещается деятельность, ведущая к	Пост. Прав. Москвы от 2.07.2019 № 745-ПП
Лосинопогонный	10-2	11	3.15	Ландыш майский	сокращению численности данных растений	Пост. Прав. Москвы от 2.07.2019 № 745-ПП
Лосинопогонный	18-2	8	0.27	Ландыш майский	Запрещается деятельность, ведущая к	Пост. Прав. Москвы от 2.07.2019 № 745-ПП
Лосинопогонный	20-2	3	20.29	Ландыш майский	сокращению численности данных растений	Пост. Прав. Москвы от 2.07.2019 № 745-ПП
Лосинопогонный	20-2	4	1.8	Ландыш майский	Запрещается деятельность, ведущая к	Пост. Прав. Москвы от 2.07.2019 № 745-ПП
Лосинопогонный	5-3	1	2.95	Ландыш майский	сокращению численности данных растений	Пост. Прав. Москвы от 2.07.2019 № 745-ПП
Лосинопогонный	5-3	2	1.13	Ландыш майский	Запрещается деятельность, ведущая к	Пост. Прав. Москвы от 2.07.2019 № 745-ПП
Лосинопогонный	5-3	3	1.43	Ландыш майский	сокращению численности данных растений	Пост. Прав. Москвы от 2.07.2019 № 745-ПП
Лосинопогонный	5-3	4	1.86	Ландыш майский	Запрещается деятельность, ведущая к	Пост. Прав. Москвы от 2.07.2019 № 745-ПП
Лосинопогонный	5-3	5	0.73	Ландыш майский	сокращению численности данных растений	Пост. Прав. Москвы от 2.07.2019 № 745-ПП
Лосинопогонный	5-3	6	0.57	Ландыш майский	Запрещается деятельность, ведущая к	Пост. Прав. Москвы от 2.07.2019 № 745-ПП
Лосинопогонный	5-3	7	0.67	Ландыш майский	сокращению численности данных растений	Пост. Прав. Москвы от 2.07.2019 № 745-ПП
Лосинопогонный	5-3	8	0.44	Ландыш майский	Запрещается деятельность, ведущая к	Пост. Прав. Москвы от 2.07.2019 № 745-ПП
Лосинопогонный	5-3	9	5.41	Ландыш майский	сокращению численности данных растений	Пост. Прав. Москвы от 2.07.2019 № 745-ПП
Лосинопогонный	5-3	10	2.63	Ландыш майский	Запрещается деятельность, ведущая к	Пост. Прав. Москвы от 2.07.2019 № 745-ПП
Лосинопогонный	5-3	11	0.98	Ландыш майский	сокращению численности данных растений	Пост. Прав. Москвы от 2.07.2019 № 745-ПП
Лосинопогонный	5-3	12	1.15	Ландыш майский	Запрещается деятельность, ведущая к	Пост. Прав. Москвы от 2.07.2019 № 745-ПП
Лосинопогонный	5-3	13	3.69	Ландыш майский	сокращению численности данных растений	Пост. Прав. Москвы от 2.07.2019 № 745-ПП
Лосинопогонный	5-3	14	1.06	Ландыш майский	Запрещается деятельность, ведущая к	Пост. Прав. Москвы от 2.07.2019 № 745-ПП
Лосинопогонный	18-3	1	0.11	Ландыш майский	сокращению численности данных растений	Пост. Прав. Москвы от 2.07.2019 № 745-ПП
Лосинопогонный	19-3	5	0.68	Ландыш майский	Запрещается деятельность, ведущая к	Пост. Прав. Москвы от 2.07.2019 № 745-ПП
Лосинопогонный	19-3	7	2.48	Ландыш майский	сокращению численности данных растений	Пост. Прав. Москвы от 2.07.2019 № 745-ПП
Лосинопогонный	20-3	2	10.01	Ландыш майский	Запрещается деятельность, ведущая к	Пост. Прав. Москвы от 2.07.2019 № 745-ПП
Лосинопогонный	20-3	3	1.48	Ландыш майский	сокращению численности данных растений	Пост. Прав. Москвы от 2.07.2019 № 745-ПП
Лосинопогонный	20-3	4	5.55	Ландыш майский	Запрещается деятельность, ведущая к	Пост. Прав. Москвы от 2.07.2019 № 745-ПП
Лосинопогонный	20-3	5	1.71	Ландыш майский	сокращению численности данных растений	Пост. Прав. Москвы от 2.07.2019 № 745-ПП
Лосинопогонный	20-3	6	2.24	Ландыш майский	Запрещается деятельность, ведущая к	Пост. Прав. Москвы от 2.07.2019 № 745-ПП
Лосинопогонный	20-3	7	1.97	Ландыш майский	сокращению численности данных растений	Пост. Прав. Москвы от 2.07.2019 № 745-ПП
Лосинопогонный	21-3	1	3.98	Ландыш майский	Запрещается деятельность, ведущая к	Пост. Прав. Москвы от 2.07.2019 № 745-ПП
Лосинопогонный	21-3	4	1.75	Ландыш майский	сокращению численности данных растений	Пост. Прав. Москвы от 2.07.2019 № 745-ПП
Лосинопогонный	5-4	2	1.82	Ландыш майский	Запрещается деятельность, ведущая к	Пост. Прав. Москвы от 2.07.2019 № 745-ПП
Лосинопогонный	5-4	3	1.59	Ландыш майский	сокращению численности данных растений	Пост. Прав. Москвы от 2.07.2019 № 745-ПП
Лосинопогонный	5-4	4	0.88	Ландыш майский	Запрещается деятельность, ведущая к	Пост. Прав. Москвы от 2.07.2019 № 745-ПП
Лосинопогонный	5-4	5	0.23	Ландыш майский	сокращению численности данных растений	Пост. Прав. Москвы от 2.07.2019 № 745-ПП
Лосинопогонный	5-4	6	0.61	Ландыш майский	Запрещается деятельность, ведущая к	Пост. Прав. Москвы от 2.07.2019 № 745-ПП
Лосинопогонный	5-4	7	1.35	Ландыш майский	сокращению численности данных растений	Пост. Прав. Москвы от 2.07.2019 № 745-ПП
Лосинопогонный	5-4	8	4.08	Ландыш майский	Запрещается деятельность, ведущая к	Пост. Прав. Москвы от 2.07.2019 № 745-ПП
Лосинопогонный	5-4	10	1.79	Ландыш майский	сокращению численности данных растений	Пост. Прав. Москвы от 2.07.2019 № 745-ПП
Лосинопогонный	5-4	11	2.21	Ландыш майский	Запрещается деятельность, ведущая к	Пост. Прав. Москвы от 2.07.2019 № 745-ПП
Лосинопогонный	5-4	12	1.89	Ландыш майский	сокращению численности данных растений	Пост. Прав. Москвы от 2.07.2019 № 745-ПП
Лосинопогонный	5-4	13	1.44	Ландыш майский	Запрещается деятельность, ведущая к	Пост. Прав. Москвы от 2.07.2019 № 745-ПП
Лосинопогонный	10-4	3	2.1	Ландыш майский	сокращению численности данных растений	Пост. Прав. Москвы от 2.07.2019 № 745-ПП
Лосинопогонный	10-4	11	7.78	Ландыш майский	Запрещается деятельность, ведущая к	Пост. Прав. Москвы от 2.07.2019 № 745-ПП
Лосинопогонный	10-4	12	2.51	Ландыш майский	сокращению численности данных растений	Пост. Прав. Москвы от 2.07.2019 № 745-ПП
Лосинопогонный	18-4	5	0.71	Ландыш майский	Запрещается деятельность, ведущая к	Пост. Прав. Москвы от 2.07.2019 № 745-ПП
Лосинопогонный	19-4	4	3.32	Ландыш майский	сокращению численности данных растений	Пост. Прав. Москвы от 2.07.2019 № 745-ПП
Лосинопогонный	20-4	1	10.71	Ландыш майский	Запрещается деятельность, ведущая к	Пост. Прав. Москвы от 2.07.2019 № 745-ПП
Лосинопогонный	20-4	7	3.41	Ландыш майский	сокращению численности данных растений	Пост. Прав. Москвы от 2.07.2019 № 745-ПП
Лосинопогонный	20-4	8	4.39	Ландыш майский	Запрещается деятельность, ведущая к	Пост. Прав. Москвы от 2.07.2019 № 745-ПП
Лосинопогонный	23-4	8	2.35	Ландыш майский	сокращению численности данных растений	Пост. Прав. Москвы от 2.07.2019 № 745-ПП
Лосинопогонный	19-5	3	1.75	Ландыш майский	Запрещается деятельность, ведущая к	Пост. Прав. Москвы от 2.07.2019 № 745-ПП
Лосинопогонный	19-5	5	11.08	Ландыш майский	сокращению численности данных растений	Пост. Прав. Москвы от 2.07.2019 № 745-ПП
Лосинопогонный	19-6	1	1.58	Ландыш майский	Запрещается деятельность, ведущая к	Пост. Прав. Москвы от 2.07.2019 № 745-ПП
Лосинопогонный	19-6	3	1	Ландыш майский	сокращению численности данных растений	Пост. Прав. Москвы от 2.07.2019 № 745-ПП
Лосинопогонный	19-6	8	1.6	Ландыш майский	Запрещается деятельность, ведущая к	Пост. Прав. Москвы от 2.07.2019 № 745-ПП
Лосинопогонный	32-1	1	0.23	Ландыш майский	сокращению численности данных растений	Пост. Прав. Москвы от 2.07.2019 № 745-ПП
Лосинопогонный	32-1	2	0.8	Ландыш майский	Запрещается деятельность, ведущая к	Пост. Прав. Москвы от 2.07.2019 № 745-ПП
Лосинопогонный	32-1	3	1.92	Ландыш майский	сокращению численности данных растений	Пост. Прав. Москвы от 2.07.2019 № 745-ПП
Лосинопогонный	32-2	2	0.87	Ландыш майский	Запрещается деятельность, ведущая к	Пост. Прав. Москвы от 2.07.2019 № 745-ПП
Лосинопогонный	32-2	3	0.98	Ландыш майский	сокращению численности данных растений	Пост. Прав. Москвы от 2.07.2019 № 745-ПП
Лосинопогонный	32-2	4	2.07	Ландыш майский	Запрещается деятельность, ведущая к	Пост. Прав. Москвы от 2.07.2019 № 745-ПП
Лосинопогонный	32-2	5	1.62	Ландыш майский	сокращению численности данных растений	Пост. Прав. Москвы от 2.07.2019 № 745-ПП
Лосинопогонный	32-2	6	2.2	Ландыш майский	Запрещается деятельность, ведущая к	Пост. Прав. Москвы от 2.07.2019 № 745-ПП
Лосинопогонный	32-2	7	2.9	Ландыш майский	сокращению численности данных растений	Пост. Прав. Москвы от 2.07.2019 № 745-ПП

Лосинопогонный	32-2	8	3.9	Ландыш майский	Запрещается деятельность, ведущая к	Пост. Прав. Москвы от 2.07.2019 № 745-ПП
Лосинопогонный	32-2	10	0.99	Ландыш майский	сокращению численности данных растений	Пост. Прав. Москвы от 2.07.2019 № 745-ПП
Лосинопогонный	32-2	11	1.67	Ландыш майский	Запрещается деятельность, ведущая к	Пост. Прав. Москвы от 2.07.2019 № 745-ПП
Лосинопогонный	32-2	12	0.41	Ландыш майский	сокращению численности данных растений	Пост. Прав. Москвы от 2.07.2019 № 745-ПП
Лосинопогонный	32-4	1	0.51	Ландыш майский	Запрещается деятельность, ведущая к	Пост. Прав. Москвы от 2.07.2019 № 745-ПП
Лосинопогонный	32-4	2	1.05	Ландыш майский	сокращению численности данных растений	Пост. Прав. Москвы от 2.07.2019 № 745-ПП
Лосинопогонный	32-4	3	1.07	Ландыш майский	Запрещается деятельность, ведущая к	Пост. Прав. Москвы от 2.07.2019 № 745-ПП
Лосинопогонный	33-1	1	0.73	Ландыш майский	сокращению численности данных растений	Пост. Прав. Москвы от 2.07.2019 № 745-ПП
Лосинопогонный	33-1	2	10.23	Ландыш майский	Запрещается деятельность, ведущая к	Пост. Прав. Москвы от 2.07.2019 № 745-ПП
Лосинопогонный	33-1	3	1.77	Ландыш майский	сокращению численности данных растений	Пост. Прав. Москвы от 2.07.2019 № 745-ПП
Лосинопогонный	33-1	4	5.53	Ландыш майский	Запрещается деятельность, ведущая к	Пост. Прав. Москвы от 2.07.2019 № 745-ПП
Лосинопогонный	33-1	5	2.42	Ландыш майский	сокращению численности данных растений	Пост. Прав. Москвы от 2.07.2019 № 745-ПП
Лосинопогонный	33-1	6	7.53	Ландыш майский	Запрещается деятельность, ведущая к	Пост. Прав. Москвы от 2.07.2019 № 745-ПП
Лосинопогонный	33-1	7	0.58	Ландыш майский	сокращению численности данных растений	Пост. Прав. Москвы от 2.07.2019 № 745-ПП
Лосинопогонный	33-1	8	1.62	Ландыш майский	Запрещается деятельность, ведущая к	Пост. Прав. Москвы от 2.07.2019 № 745-ПП
Лосинопогонный	33-2	1	0.87	Ландыш майский	сокращению численности данных растений	Пост. Прав. Москвы от 2.07.2019 № 745-ПП
Лосинопогонный	33-2	2	5.78	Ландыш майский	Запрещается деятельность, ведущая к	Пост. Прав. Москвы от 2.07.2019 № 745-ПП
Лосинопогонный	33-2	3	0.53	Ландыш майский	сокращению численности данных растений	Пост. Прав. Москвы от 2.07.2019 № 745-ПП
Лосинопогонный	33-2	4	3.85	Ландыш майский	Запрещается деятельность, ведущая к	Пост. Прав. Москвы от 2.07.2019 № 745-ПП
Лосинопогонный	33-2	5	0.23	Ландыш майский	сокращению численности данных растений	Пост. Прав. Москвы от 2.07.2019 № 745-ПП
Лосинопогонный	33-2	6	2.61	Ландыш майский	Запрещается деятельность, ведущая к	Пост. Прав. Москвы от 2.07.2019 № 745-ПП
Лосинопогонный	33-2	7	0.98	Ландыш майский	сокращению численности данных растений	Пост. Прав. Москвы от 2.07.2019 № 745-ПП
Лосинопогонный	33-2	8	1.09	Ландыш майский	Запрещается деятельность, ведущая к	Пост. Прав. Москвы от 2.07.2019 № 745-ПП
Лосинопогонный	33-2	9	0.61	Ландыш майский	сокращению численности данных растений	Пост. Прав. Москвы от 2.07.2019 № 745-ПП
Лосинопогонный	33-2	10	7.42	Ландыш майский	Запрещается деятельность, ведущая к	Пост. Прав. Москвы от 2.07.2019 № 745-ПП
Лосинопогонный	33-2	11	2.38	Ландыш майский	сокращению численности данных растений	Пост. Прав. Москвы от 2.07.2019 № 745-ПП
Лосинопогонный	33-2	12	0.14	Ландыш майский	Запрещается деятельность, ведущая к	Пост. Прав. Москвы от 2.07.2019 № 745-ПП
Лосинопогонный	33-2	13	2.02	Ландыш майский	сокращению численности данных растений	Пост. Прав. Москвы от 2.07.2019 № 745-ПП
Лосинопогонный	33-2	14	2.35	Ландыш майский	Запрещается деятельность, ведущая к	Пост. Прав. Москвы от 2.07.2019 № 745-ПП
Лосинопогонный	33-3	1	2.08	Ландыш майский	сокращению численности данных растений	Пост. Прав. Москвы от 2.07.2019 № 745-ПП
Лосинопогонный	33-3	2	1.11	Ландыш майский	Запрещается деятельность, ведущая к	Пост. Прав. Москвы от 2.07.2019 № 745-ПП
Лосинопогонный	33-3	3	3.33	Ландыш майский	сокращению численности данных растений	Пост. Прав. Москвы от 2.07.2019 № 745-ПП
Лосинопогонный	33-3	4	1.46	Ландыш майский	Запрещается деятельность, ведущая к	Пост. Прав. Москвы от 2.07.2019 № 745-ПП
Лосинопогонный	33-3	5	4.39	Ландыш майский	сокращению численности данных растений	Пост. Прав. Москвы от 2.07.2019 № 745-ПП
Лосинопогонный	33-3	6	1.97	Ландыш майский	Запрещается деятельность, ведущая к	Пост. Прав. Москвы от 2.07.2019 № 745-ПП
Лосинопогонный	33-3	7	2.43	Ландыш майский	сокращению численности данных растений	Пост. Прав. Москвы от 2.07.2019 № 745-ПП
Лосинопогонный	33-3	8	2.56	Ландыш майский	Запрещается деятельность, ведущая к	Пост. Прав. Москвы от 2.07.2019 № 745-ПП
Лосинопогонный	33-3	9	0.79	Ландыш майский	сокращению численности данных растений	Пост. Прав. Москвы от 2.07.2019 № 745-ПП
Лосинопогонный	33-3	10	4.29	Ландыш майский	Запрещается деятельность, ведущая к	Пост. Прав. Москвы от 2.07.2019 № 745-ПП
Лосинопогонный	33-3	11	0.82	Ландыш майский	сокращению численности данных растений	Пост. Прав. Москвы от 2.07.2019 № 745-ПП
Лосинопогонный	33-4	1	3.26	Ландыш майский	Запрещается деятельность, ведущая к	Пост. Прав. Москвы от 2.07.2019 № 745-ПП
Лосинопогонный	33-4	2	2.46	Ландыш майский	сокращению численности данных растений	Пост. Прав. Москвы от 2.07.2019 № 745-ПП
Лосинопогонный	33-4	3	2.84	Ландыш майский	Запрещается деятельность, ведущая к	Пост. Прав. Москвы от 2.07.2019 № 745-ПП
Лосинопогонный	33-4	4	0.42	Ландыш майский	сокращению численности данных растений	Пост. Прав. Москвы от 2.07.2019 № 745-ПП
Лосинопогонный	33-4	5	2.96	Ландыш майский	Запрещается деятельность, ведущая к	Пост. Прав. Москвы от 2.07.2019 № 745-ПП
Лосинопогонный	33-4	6	3.55	Ландыш майский	сокращению численности данных растений	Пост. Прав. Москвы от 2.07.2019 № 745-ПП
Лосинопогонный	33-4	7	1.69	Ландыш майский	Запрещается деятельность, ведущая к	Пост. Прав. Москвы от 2.07.2019 № 745-ПП
Лосинопогонный	33-4	8	0.65	Ландыш майский	сокращению численности данных растений	Пост. Прав. Москвы от 2.07.2019 № 745-ПП
Лосинопогонный	33-4	9	0.97	Ландыш майский	Запрещается деятельность, ведущая к	Пост. Прав. Москвы от 2.07.2019 № 745-ПП
Лосинопогонный	33-4	10	0.27	Ландыш майский	сокращению численности данных растений	Пост. Прав. Москвы от 2.07.2019 № 745-ПП
Лосинопогонный	33-4	11	2.6	Ландыш майский	Запрещается деятельность, ведущая к	Пост. Прав. Москвы от 2.07.2019 № 745-ПП
Лосинопогонный	33-4	13	4.31	Ландыш майский	сокращению численности данных растений	Пост. Прав. Москвы от 2.07.2019 № 745-ПП
Лосинопогонный	33-4	14	1.39	Ландыш майский	Запрещается деятельность, ведущая к	Пост. Прав. Москвы от 2.07.2019 № 745-ПП
Лосинопогонный	33-4	15	0.86	Ландыш майский	сокращению численности данных растений	Пост. Прав. Москвы от 2.07.2019 № 745-ПП
Лосинопогонный	33-4	16	0.53	Ландыш майский	Запрещается деятельность, ведущая к	Пост. Прав. Москвы от 2.07.2019 № 745-ПП
Лосинопогонный	33-4	17	3.5	Ландыш майский	сокращению численности данных растений	Пост. Прав. Москвы от 2.07.2019 № 745-ПП
Лосинопогонный	35-1	2	3.45	Ландыш майский	Запрещается деятельность, ведущая к	Пост. Прав. Москвы от 2.07.2019 № 745-ПП
Лосинопогонный	35-1	3	1.15	Ландыш майский	сокращению численности данных растений	Пост. Прав. Москвы от 2.07.2019 № 745-ПП
Лосинопогонный	35-1	4	0.79	Ландыш майский	Запрещается деятельность, ведущая к	Пост. Прав. Москвы от 2.07.2019 № 745-ПП
Лосинопогонный	35-1	5	11.43	Ландыш майский	сокращению численности данных растений	Пост. Прав. Москвы от 2.07.2019 № 745-ПП
Лосинопогонный	35-1	6	2.98	Ландыш майский	Запрещается деятельность, ведущая к	Пост. Прав. Москвы от 2.07.2019 № 745-ПП
Лосинопогонный	35-1	7	0.91	Ландыш майский	сокращению численности данных растений	Пост. Прав. Москвы от 2.07.2019 № 745-ПП
Лосинопогонный	35-1	8	2.75	Ландыш майский	Запрещается деятельность, ведущая к	Пост. Прав. Москвы от 2.07.2019 № 745-ПП
Лосинопогонный	35-1	9	6.92	Ландыш майский	сокращению численности данных растений	Пост. Прав. Москвы от 2.07.2019 № 745-ПП
Лосинопогонный	35-1	10	0.35	Ландыш майский	Запрещается деятельность, ведущая к	Пост. Прав. Москвы от 2.07.2019 № 745-ПП
Лосинопогонный	35-2	1	8.78	Ландыш майский	сокращению численности данных растений	Пост. Прав. Москвы от 2.07.2019 № 745-ПП
Лосинопогонный	35-2	2	0.9	Ландыш майский	Запрещается деятельность, ведущая к	Пост. Прав. Москвы от 2.07.2019 № 745-ПП
Лосинопогонный	35-2	3	0.69	Ландыш майский	сокращению численности данных растений	Пост. Прав. Москвы от 2.07.2019 № 745-ПП
Лосинопогонный	35-2	4	2.51	Ландыш майский	Запрещается деятельность, ведущая к	Пост. Прав. Москвы от 2.07.2019 № 745-ПП
Лосинопогонный	35-2	5	2.17	Ландыш майский	сокращению численности данных растений	Пост. Прав. Москвы от 2.07.2019 № 745-ПП
Лосинопогонный	35-2	6	6.15	Ландыш майский	Запрещается деятельность, ведущая к	Пост. Прав. Москвы от 2.07.2019 № 745-ПП
Лосинопогонный	35-2	7	1.36	Ландыш майский	сокращению численности данных растений	Пост. Прав. Москвы от 2.07.2019 № 745-ПП
Лосинопогонный	35-2	8	1.6	Ландыш майский	Запрещается деятельность, ведущая к	Пост. Прав. Москвы от 2.07.2019 № 745-ПП
Лосинопогонный	35-2	9	0.96	Ландыш майский	сокращению численности данных растений	Пост. Прав. Москвы от 2.07.2019 № 745-ПП
Лосинопогонный	35-2	10	2.28	Ландыш майский	Запрещается деятельность, ведущая к	Пост. Прав. Москвы от 2.07.2019 № 745-ПП
Лосинопогонный	35-2	11	0.73	Ландыш майский	сокращению численности данных растений	Пост. Прав. Москвы от 2.07.2019 № 745-ПП
Лосинопогонный	35-2	12	1.52	Ландыш майский	Запрещается деятельность, ведущая к	Пост. Прав. Москвы от 2.07.2019 № 745-ПП
Лосинопогонный	35-2	13	0.72	Ландыш майский	сокращению численности данных растений	Пост. Прав. Москвы от 2.07.2019 № 745-ПП
Лосинопогонный	35-2	14	2.1	Ландыш майский	Запрещается деятельность, ведущая к	Пост. Прав. Москвы от 2.07.2019 № 745-ПП
Лосинопогонный	35-2	15	1.17	Ландыш майский	сокращению численности данных растений	Пост. Прав. Москвы от 2.07.2019 № 745-ПП
Лосинопогонный	35-3	1	27.92	Ландыш майский	Запрещается деятельность, ведущая к	Пост. Прав. Москвы от 2.07.2019 № 745-ПП
Лосинопогонный	35-3	2	0.57	Ландыш майский	сокращению численности данных растений	Пост. Прав. Москвы от 2.07.2019 № 745-ПП
Лосинопогонный	35-3	3	1.86	Ландыш майский	Запрещается деятельность, ведущая к	Пост. Прав. Москвы от 2.07.2019 № 745-ПП
Лосинопогонный	35-3	4	2.53	Ландыш майский	сокращению численности данных растений	Пост. Прав. Москвы от 2.07.2019 № 745-ПП
Лосинопогонный	35-3	5	1.63	Ландыш майский	Запрещается деятельность, ведущая к	Пост. Прав. Москвы от 2.07.2019 № 745-ПП
Лосинопогонный	35-3	6	2.3	Ландыш майский	сокращению численности данных растений	Пост. Прав. Москвы от 2.07.2019 № 745-ПП
Лосинопогонный	35-4	1	2.03	Ландыш майский	Запрещается деятельность, ведущая к	Пост. Прав. Москвы от 2.07.2019 № 745-ПП
Лосинопогонный	35-4	2	5.56	Ландыш майский	сокращению численности данных растений	Пост. Прав. Москвы от 2.07.2019 № 745-ПП
Лосинопогонный	35-4	4	0.41	Ландыш майский	Запрещается деятельность, ведущая к	Пост. Прав. Москвы от 2.07.2019 № 745-ПП

Лосинопогонный	35-4	5	0.18	Ландыш майский	сокращению численности данных растений	Пост. Прав. Москвы от 2.07.2019 № 745-ПП
Лосинопогонный	35-4	6	0.53	Ландыш майский	Запрещается деятельность, ведущая к	Пост. Прав. Москвы от 2.07.2019 № 745-ПП
Лосинопогонный	35-4	7	0.73	Ландыш майский	сокращению численности данных растений	Пост. Прав. Москвы от 2.07.2019 № 745-ПП
Лосинопогонный	35-4	8	1.52	Ландыш майский	Запрещается деятельность, ведущая к	Пост. Прав. Москвы от 2.07.2019 № 745-ПП
Лосинопогонный	35-4	9	3.69	Ландыш майский	сокращению численности данных растений	Пост. Прав. Москвы от 2.07.2019 № 745-ПП
Лосинопогонный	35-4	10	2.24	Ландыш майский	Запрещается деятельность, ведущая к	Пост. Прав. Москвы от 2.07.2019 № 745-ПП
Лосинопогонный	35-4	11	6.36	Ландыш майский	сокращению численности данных растений	Пост. Прав. Москвы от 2.07.2019 № 745-ПП
Лосинопогонный	35-4	12	9.98	Ландыш майский	Запрещается деятельность, ведущая к	Пост. Прав. Москвы от 2.07.2019 № 745-ПП
Лосинопогонный	35-4	13	1.23	Ландыш майский	сокращению численности данных растений	Пост. Прав. Москвы от 2.07.2019 № 745-ПП
Лосинопогонный	35-4	14	2.07	Ландыш майский	Запрещается деятельность, ведущая к	Пост. Прав. Москвы от 2.07.2019 № 745-ПП
Лосинопогонный	35-4	15	2.2	Ландыш майский	сокращению численности данных растений	Пост. Прав. Москвы от 2.07.2019 № 745-ПП
Лосинопогонный	36-3	6	8.31	Ландыш майский	Запрещается деятельность, ведущая к	Пост. Прав. Москвы от 2.07.2019 № 745-ПП
Лосинопогонный	46-2	1	4.82	Ландыш майский	сокращению численности данных растений	Пост. Прав. Москвы от 2.07.2019 № 745-ПП
Лосинопогонный	46-2	2	2.68	Ландыш майский	Запрещается деятельность, ведущая к	Пост. Прав. Москвы от 2.07.2019 № 745-ПП
Лосинопогонный	46-2	3	1.5	Ландыш майский	сокращению численности данных растений	Пост. Прав. Москвы от 2.07.2019 № 745-ПП
Лосинопогонный	46-2	4	2.6	Ландыш майский	Запрещается деятельность, ведущая к	Пост. Прав. Москвы от 2.07.2019 № 745-ПП
Лосинопогонный	46-2	5	0.45	Ландыш майский	сокращению численности данных растений	Пост. Прав. Москвы от 2.07.2019 № 745-ПП
Лосинопогонный	46-2	6	8.1	Ландыш майский	Запрещается деятельность, ведущая к	Пост. Прав. Москвы от 2.07.2019 № 745-ПП
Мытищинский	1	1	3.227	Ландыш майский	сокращению численности данных растений	Пост. Прав. Москвы от 2.07.2019 № 745-ПП
Мытищинский	1	3	5.139	Ландыш майский	Запрещается деятельность, ведущая к	Пост. Прав. Москвы от 2.07.2019 № 745-ПП
Мытищинский	1	4	2.656	Ландыш майский	сокращению численности данных растений	Пост. Прав. Москвы от 2.07.2019 № 745-ПП
Мытищинский	2	1	1.571	Ландыш майский	Запрещается деятельность, ведущая к	Пост. Прав. Москвы от 2.07.2019 № 745-ПП
Мытищинский	2	2	1.042	Ландыш майский	сокращению численности данных растений	Пост. Прав. Москвы от 2.07.2019 № 745-ПП
Мытищинский	2	3	1.82	Ландыш майский	Запрещается деятельность, ведущая к	Пост. Прав. Москвы от 2.07.2019 № 745-ПП
Мытищинский	2	4	1.399	Ландыш майский	сокращению численности данных растений	Пост. Прав. Москвы от 2.07.2019 № 745-ПП
Мытищинский	2	5	1.551	Ландыш майский	Запрещается деятельность, ведущая к	Пост. Прав. Москвы от 2.07.2019 № 745-ПП
Мытищинский	2	6	1.271	Ландыш майский	сокращению численности данных растений	Пост. Прав. Москвы от 2.07.2019 № 745-ПП
Мытищинский	2	7	0.355	Ландыш майский	Запрещается деятельность, ведущая к	Пост. Прав. Москвы от 2.07.2019 № 745-ПП
Мытищинский	2	8	0.613	Ландыш майский	сокращению численности данных растений	Пост. Прав. Москвы от 2.07.2019 № 745-ПП
Мытищинский	2	9	0.263	Ландыш майский	Запрещается деятельность, ведущая к	Пост. Прав. Москвы от 2.07.2019 № 745-ПП
Мытищинский	2	10	0.088	Ландыш майский	сокращению численности данных растений	Пост. Прав. Москвы от 2.07.2019 № 745-ПП
Мытищинский	2	11	1.6	Ландыш майский	Запрещается деятельность, ведущая к	Пост. Прав. Москвы от 2.07.2019 № 745-ПП
Мытищинский	2	13	0.641	Ландыш майский	сокращению численности данных растений	Пост. Прав. Москвы от 2.07.2019 № 745-ПП
Мытищинский	2	14	0.062	Ландыш майский	Запрещается деятельность, ведущая к	Пост. Прав. Москвы от 2.07.2019 № 745-ПП
Мытищинский	2	15	3.678	Ландыш майский	сокращению численности данных растений	Пост. Прав. Москвы от 2.07.2019 № 745-ПП
Мытищинский	2	17	0.576	Ландыш майский	Запрещается деятельность, ведущая к	Пост. Прав. Москвы от 2.07.2019 № 745-ПП
Мытищинский	2	18	2.974	Ландыш майский	сокращению численности данных растений	Пост. Прав. Москвы от 2.07.2019 № 745-ПП
Мытищинский	2	19	3.69	Ландыш майский	Запрещается деятельность, ведущая к	Пост. Прав. Москвы от 2.07.2019 № 745-ПП
Мытищинский	3	1	1.653	Ландыш майский	сокращению численности данных растений	Пост. Прав. Москвы от 2.07.2019 № 745-ПП
Мытищинский	3	2	0.967	Ландыш майский	Запрещается деятельность, ведущая к	Пост. Прав. Москвы от 2.07.2019 № 745-ПП
Мытищинский	3	3	2.231	Ландыш майский	сокращению численности данных растений	Пост. Прав. Москвы от 2.07.2019 № 745-ПП
Мытищинский	3	4	2.545	Ландыш майский	Запрещается деятельность, ведущая к	Пост. Прав. Москвы от 2.07.2019 № 745-ПП
Мытищинский	3	5	3.429	Ландыш майский	сокращению численности данных растений	Пост. Прав. Москвы от 2.07.2019 № 745-ПП
Мытищинский	3	6	4.513	Ландыш майский	Запрещается деятельность, ведущая к	Пост. Прав. Москвы от 2.07.2019 № 745-ПП
Мытищинский	3	8	1.894	Ландыш майский	сокращению численности данных растений	Пост. Прав. Москвы от 2.07.2019 № 745-ПП
Мытищинский	3	9	0.866	Ландыш майский	Запрещается деятельность, ведущая к	Пост. Прав. Москвы от 2.07.2019 № 745-ПП
Мытищинский	3	10	2.475	Ландыш майский	сокращению численности данных растений	Пост. Прав. Москвы от 2.07.2019 № 745-ПП
Мытищинский	3	11	1.134	Ландыш майский	Запрещается деятельность, ведущая к	Пост. Прав. Москвы от 2.07.2019 № 745-ПП
Мытищинский	3	12	1.156	Ландыш майский	сокращению численности данных растений	Пост. Прав. Москвы от 2.07.2019 № 745-ПП
Мытищинский	3	13	1.587	Ландыш майский	Запрещается деятельность, ведущая к	Пост. Прав. Москвы от 2.07.2019 № 745-ПП
Мытищинский	3	14	1.27	Ландыш майский	сокращению численности данных растений	Пост. Прав. Москвы от 2.07.2019 № 745-ПП
Мытищинский	7	4	0.486	Ландыш майский	Запрещается деятельность, ведущая к	Пост. Прав. Москвы от 2.07.2019 № 745-ПП
Мытищинский	9	1	0.42	Ландыш майский	сокращению численности данных растений	Пост. Прав. Москвы от 2.07.2019 № 745-ПП
Мытищинский	9	2	3.81	Ландыш майский	Запрещается деятельность, ведущая к	Пост. Прав. Москвы от 2.07.2019 № 745-ПП
Мытищинский	10	3	4.168	Ландыш майский	сокращению численности данных растений	Пост. Прав. Москвы от 2.07.2019 № 745-ПП
Мытищинский	10	15	0.058	Ландыш майский	Запрещается деятельность, ведущая к	Пост. Прав. Москвы от 2.07.2019 № 745-ПП
Мытищинский	11	2	2.86	Ландыш майский	сокращению численности данных растений	Пост. Прав. Москвы от 2.07.2019 № 745-ПП
Мытищинский	11	4	3.013	Ландыш майский	Запрещается деятельность, ведущая к	Пост. Прав. Москвы от 2.07.2019 № 745-ПП
Мытищинский	11	5	4.692	Ландыш майский	сокращению численности данных растений	Пост. Прав. Москвы от 2.07.2019 № 745-ПП
Мытищинский	11	7	3.773	Ландыш майский	Запрещается деятельность, ведущая к	Пост. Прав. Москвы от 2.07.2019 № 745-ПП
Мытищинский	11	15	2.477	Ландыш майский	сокращению численности данных растений	Пост. Прав. Москвы от 2.07.2019 № 745-ПП
Мытищинский	13	2	0.571	Ландыш майский	Запрещается деятельность, ведущая к	Пост. Прав. Москвы от 2.07.2019 № 745-ПП
Мытищинский	13	3	0.297	Ландыш майский	сокращению численности данных растений	Пост. Прав. Москвы от 2.07.2019 № 745-ПП
Мытищинский	13	4	0.74	Ландыш майский	Запрещается деятельность, ведущая к	Пост. Прав. Москвы от 2.07.2019 № 745-ПП
Мытищинский	13	7	0.566	Ландыш майский	сокращению численности данных растений	Пост. Прав. Москвы от 2.07.2019 № 745-ПП
Мытищинский	13	16	1.254	Ландыш майский	Запрещается деятельность, ведущая к	Пост. Прав. Москвы от 2.07.2019 № 745-ПП
Мытищинский	15	1	0.281	Ландыш майский	сокращению численности данных растений	Пост. Прав. Москвы от 2.07.2019 № 745-ПП
Мытищинский	15	9	1.502	Ландыш майский	Запрещается деятельность, ведущая к	Пост. Прав. Москвы от 2.07.2019 № 745-ПП
Мытищинский	17	1	0.259	Ландыш майский	сокращению численности данных растений	Пост. Прав. Москвы от 2.07.2019 № 745-ПП
Мытищинский	17	3	0.193	Ландыш майский	Запрещается деятельность, ведущая к	Пост. Прав. Москвы от 2.07.2019 № 745-ПП
Мытищинский	17	4	0.785	Ландыш майский	сокращению численности данных растений	Пост. Прав. Москвы от 2.07.2019 № 745-ПП
Мытищинский	17	5	0.141	Ландыш майский	Запрещается деятельность, ведущая к	Пост. Прав. Москвы от 2.07.2019 № 745-ПП
Мытищинский	17	6	0.195	Ландыш майский	сокращению численности данных растений	Пост. Прав. Москвы от 2.07.2019 № 745-ПП
Мытищинский	17	7	0.076	Ландыш майский	Запрещается деятельность, ведущая к	Пост. Прав. Москвы от 2.07.2019 № 745-ПП
Мытищинский	17	8	0.326	Ландыш майский	сокращению численности данных растений	Пост. Прав. Москвы от 2.07.2019 № 745-ПП
Мытищинский	17	9	0.657	Ландыш майский	Запрещается деятельность, ведущая к	Пост. Прав. Москвы от 2.07.2019 № 745-ПП
Мытищинский	17	10	0.473	Ландыш майский	сокращению численности данных растений	Пост. Прав. Москвы от 2.07.2019 № 745-ПП
Мытищинский	17	12	0.238	Ландыш майский	Запрещается деятельность, ведущая к	Пост. Прав. Москвы от 2.07.2019 № 745-ПП
Мытищинский	17	13	0.167	Ландыш майский	сокращению численности данных растений	Пост. Прав. Москвы от 2.07.2019 № 745-ПП
Мытищинский	17	14	0.236	Ландыш майский	Запрещается деятельность, ведущая к	Пост. Прав. Москвы от 2.07.2019 № 745-ПП
Мытищинский	17	15	0.775	Ландыш майский	сокращению численности данных растений	Пост. Прав. Москвы от 2.07.2019 № 745-ПП
Мытищинский	17	16	0.109	Ландыш майский	Запрещается деятельность, ведущая к	Пост. Прав. Москвы от 2.07.2019 № 745-ПП
Мытищинский	17	20	0.211	Ландыш майский	сокращению численности данных растений	Пост. Прав. Москвы от 2.07.2019 № 745-ПП
Мытищинский	17	21	0.266	Ландыш майский	Запрещается деятельность, ведущая к	Пост. Прав. Москвы от 2.07.2019 № 745-ПП
Мытищинский	17	22	0.715	Ландыш майский	сокращению численности данных растений	Пост. Прав. Москвы от 2.07.2019 № 745-ПП
Мытищинский	17	23	0.322	Ландыш майский	Запрещается деятельность, ведущая к	Пост. Прав. Москвы от 2.07.2019 № 745-ПП
Мытищинский	17	25	0.427	Ландыш майский	сокращению численности данных растений	Пост. Прав. Москвы от 2.07.2019 № 745-ПП
Мытищинский	17	26	0.198	Ландыш майский	Запрещается деятельность, ведущая к	Пост. Прав. Москвы от 2.07.2019 № 745-ПП
Мытищинский	17	27	0.445	Ландыш майский	сокращению численности данных растений	Пост. Прав. Москвы от 2.07.2019 № 745-ПП

Мытищинский	17	30	0.488	Ландыш майский	Запрещается деятельность, ведущая к	Пост. Прав. Москвы от 2.07.2019 № 745-ПП
Мытищинский	17	31	0.785	Ландыш майский	сокращению численности данных растений	Пост. Прав. Москвы от 2.07.2019 № 745-ПП
Мытищинский	17	32	0.218	Ландыш майский	Запрещается деятельность, ведущая к	Пост. Прав. Москвы от 2.07.2019 № 745-ПП
Мытищинский	17	33	0.88	Ландыш майский	сокращению численности данных растений	Пост. Прав. Москвы от 2.07.2019 № 745-ПП
Мытищинский	17	34	0.931	Ландыш майский	Запрещается деятельность, ведущая к	Пост. Прав. Москвы от 2.07.2019 № 745-ПП
Мытищинский	17	35	0.54	Ландыш майский	сокращению численности данных растений	Пост. Прав. Москвы от 2.07.2019 № 745-ПП
Мытищинский	17	36	0.371	Ландыш майский	Запрещается деятельность, ведущая к	Пост. Прав. Москвы от 2.07.2019 № 745-ПП
Мытищинский	17	37	1.395	Ландыш майский	сокращению численности данных растений	Пост. Прав. Москвы от 2.07.2019 № 745-ПП
Мытищинский	17	38	1.35	Ландыш майский	Запрещается деятельность, ведущая к	Пост. Прав. Москвы от 2.07.2019 № 745-ПП
Мытищинский	17	39	0.197	Ландыш майский	сокращению численности данных растений	Пост. Прав. Москвы от 2.07.2019 № 745-ПП
Мытищинский	17	40	0.191	Ландыш майский	Запрещается деятельность, ведущая к	Пост. Прав. Москвы от 2.07.2019 № 745-ПП
Мытищинский	17	41	4.271	Ландыш майский	сокращению численности данных растений	Пост. Прав. Москвы от 2.07.2019 № 745-ПП
Мытищинский	17	42	0.639	Ландыш майский	Запрещается деятельность, ведущая к	Пост. Прав. Москвы от 2.07.2019 № 745-ПП
Мытищинский	18	1	1.19	Ландыш майский	сокращению численности данных растений	Пост. Прав. Москвы от 2.07.2019 № 745-ПП
Мытищинский	18	2	1.221	Ландыш майский	Запрещается деятельность, ведущая к	Пост. Прав. Москвы от 2.07.2019 № 745-ПП
Мытищинский	18	3	0.852	Ландыш майский	сокращению численности данных растений	Пост. Прав. Москвы от 2.07.2019 № 745-ПП
Мытищинский	18	4	9.23	Ландыш майский	Запрещается деятельность, ведущая к	Пост. Прав. Москвы от 2.07.2019 № 745-ПП
Мытищинский	18	5	5.601	Ландыш майский	сокращению численности данных растений	Пост. Прав. Москвы от 2.07.2019 № 745-ПП
Мытищинский	18	6	0.317	Ландыш майский	Запрещается деятельность, ведущая к	Пост. Прав. Москвы от 2.07.2019 № 745-ПП
Мытищинский	18	8	0.708	Ландыш майский	сокращению численности данных растений	Пост. Прав. Москвы от 2.07.2019 № 745-ПП
Мытищинский	18	10	0.713	Ландыш майский	Запрещается деятельность, ведущая к	Пост. Прав. Москвы от 2.07.2019 № 745-ПП
Мытищинский	18	11	2.712	Ландыш майский	сокращению численности данных растений	Пост. Прав. Москвы от 2.07.2019 № 745-ПП
Мытищинский	19	2	2.467	Ландыш майский	Запрещается деятельность, ведущая к	Пост. Прав. Москвы от 2.07.2019 № 745-ПП
Мытищинский	19	6	0.781	Ландыш майский	сокращению численности данных растений	Пост. Прав. Москвы от 2.07.2019 № 745-ПП
Мытищинский	20	2	3.242	Ландыш майский	Запрещается деятельность, ведущая к	Пост. Прав. Москвы от 2.07.2019 № 745-ПП
Мытищинский	20	4	1.722	Ландыш майский	сокращению численности данных растений	Пост. Прав. Москвы от 2.07.2019 № 745-ПП
Мытищинский	20	6	0.157	Ландыш майский	Запрещается деятельность, ведущая к	Пост. Прав. Москвы от 2.07.2019 № 745-ПП
Мытищинский	21	2	0.831	Ландыш майский	сокращению численности данных растений	Пост. Прав. Москвы от 2.07.2019 № 745-ПП
Мытищинский	21	3	1.016	Ландыш майский	Запрещается деятельность, ведущая к	Пост. Прав. Москвы от 2.07.2019 № 745-ПП
Мытищинский	21	5	0.789	Ландыш майский	сокращению численности данных растений	Пост. Прав. Москвы от 2.07.2019 № 745-ПП
Мытищинский	21	11	1.67	Ландыш майский	Запрещается деятельность, ведущая к	Пост. Прав. Москвы от 2.07.2019 № 745-ПП
Мытищинский	21	16	3.232	Ландыш майский	сокращению численности данных растений	Пост. Прав. Москвы от 2.07.2019 № 745-ПП
Мытищинский	21	18	1.533	Ландыш майский	Запрещается деятельность, ведущая к	Пост. Прав. Москвы от 2.07.2019 № 745-ПП
Мытищинский	21	20	2.561	Ландыш майский	сокращению численности данных растений	Пост. Прав. Москвы от 2.07.2019 № 745-ПП
Мытищинский	21	24	0.612	Ландыш майский	Запрещается деятельность, ведущая к	Пост. Прав. Москвы от 2.07.2019 № 745-ПП
Мытищинский	21	26	0.517	Ландыш майский	сокращению численности данных растений	Пост. Прав. Москвы от 2.07.2019 № 745-ПП
Мытищинский	21	27	1.875	Ландыш майский	Запрещается деятельность, ведущая к	Пост. Прав. Москвы от 2.07.2019 № 745-ПП
Мытищинский	23	2	1.198	Ландыш майский	сокращению численности данных растений	Пост. Прав. Москвы от 2.07.2019 № 745-ПП
Мытищинский	23	16	0.959	Ландыш майский	Запрещается деятельность, ведущая к	Пост. Прав. Москвы от 2.07.2019 № 745-ПП
Мытищинский	23	17	1.729	Ландыш майский	сокращению численности данных растений	Пост. Прав. Москвы от 2.07.2019 № 745-ПП
Мытищинский	24	5	1.305	Ландыш майский	Запрещается деятельность, ведущая к	Пост. Прав. Москвы от 2.07.2019 № 745-ПП
Мытищинский	24	10	3.126	Ландыш майский	сокращению численности данных растений	Пост. Прав. Москвы от 2.07.2019 № 745-ПП
Мытищинский	27	2	3.13	Ландыш майский	Запрещается деятельность, ведущая к	Пост. Прав. Москвы от 2.07.2019 № 745-ПП
Мытищинский	27	3	1.62	Ландыш майский	сокращению численности данных растений	Пост. Прав. Москвы от 2.07.2019 № 745-ПП
Мытищинский	27	4	8.809	Ландыш майский	Запрещается деятельность, ведущая к	Пост. Прав. Москвы от 2.07.2019 № 745-ПП
Мытищинский	27	7	8.585	Ландыш майский	сокращению численности данных растений	Пост. Прав. Москвы от 2.07.2019 № 745-ПП
Мытищинский	28	5	5.301	Ландыш майский	Запрещается деятельность, ведущая к	Пост. Прав. Москвы от 2.07.2019 № 745-ПП
Мытищинский	28	9	1.819	Ландыш майский	сокращению численности данных растений	Пост. Прав. Москвы от 2.07.2019 № 745-ПП
Мытищинский	28	11	7.15	Ландыш майский	Запрещается деятельность, ведущая к	Пост. Прав. Москвы от 2.07.2019 № 745-ПП
Мытищинский	28	13	1.196	Ландыш майский	сокращению численности данных растений	Пост. Прав. Москвы от 2.07.2019 № 745-ПП
Мытищинский	28	14	2.521	Ландыш майский	Запрещается деятельность, ведущая к	Пост. Прав. Москвы от 2.07.2019 № 745-ПП
Мытищинский	29	2	2.136	Ландыш майский	сокращению численности данных растений	Пост. Прав. Москвы от 2.07.2019 № 745-ПП
Мытищинский	29	7	1.433	Ландыш майский	Запрещается деятельность, ведущая к	Пост. Прав. Москвы от 2.07.2019 № 745-ПП
Мытищинский	29	8	1.619	Ландыш майский	сокращению численности данных растений	Пост. Прав. Москвы от 2.07.2019 № 745-ПП
Мытищинский	29	9	5.104	Ландыш майский	Запрещается деятельность, ведущая к	Пост. Прав. Москвы от 2.07.2019 № 745-ПП
Мытищинский	29	12	4.574	Ландыш майский	сокращению численности данных растений	Пост. Прав. Москвы от 2.07.2019 № 745-ПП
Мытищинский	30	7	1.787	Ландыш майский	Запрещается деятельность, ведущая к	Пост. Прав. Москвы от 2.07.2019 № 745-ПП
Мытищинский	30	11	4.29	Ландыш майский	сокращению численности данных растений	Пост. Прав. Москвы от 2.07.2019 № 745-ПП
Мытищинский	30	12	2.958	Ландыш майский	Запрещается деятельность, ведущая к	Пост. Прав. Москвы от 2.07.2019 № 745-ПП
Мытищинский	31	1	1.396	Ландыш майский	сокращению численности данных растений	Пост. Прав. Москвы от 2.07.2019 № 745-ПП
Мытищинский	31	2	2.683	Ландыш майский	Запрещается деятельность, ведущая к	Пост. Прав. Москвы от 2.07.2019 № 745-ПП
Мытищинский	31	3	0.266	Ландыш майский	сокращению численности данных растений	Пост. Прав. Москвы от 2.07.2019 № 745-ПП
Мытищинский	31	5	1.084	Ландыш майский	Запрещается деятельность, ведущая к	Пост. Прав. Москвы от 2.07.2019 № 745-ПП
Мытищинский	31	8	2.53	Ландыш майский	сокращению численности данных растений	Пост. Прав. Москвы от 2.07.2019 № 745-ПП
Мытищинский	31	9	2.739	Ландыш майский	Запрещается деятельность, ведущая к	Пост. Прав. Москвы от 2.07.2019 № 745-ПП
Мытищинский	31	15	0.337	Ландыш майский	сокращению численности данных растений	Пост. Прав. Москвы от 2.07.2019 № 745-ПП
Мытищинский	32	1	0.773	Ландыш майский	Запрещается деятельность, ведущая к	Пост. Прав. Москвы от 2.07.2019 № 745-ПП
Мытищинский	32	2	2.123	Ландыш майский	сокращению численности данных растений	Пост. Прав. Москвы от 2.07.2019 № 745-ПП
Мытищинский	32	3	0.892	Ландыш майский	Запрещается деятельность, ведущая к	Пост. Прав. Москвы от 2.07.2019 № 745-ПП
Мытищинский	32	4	2.218	Ландыш майский	сокращению численности данных растений	Пост. Прав. Москвы от 2.07.2019 № 745-ПП
Мытищинский	32	5	1.086	Ландыш майский	Запрещается деятельность, ведущая к	Пост. Прав. Москвы от 2.07.2019 № 745-ПП
Мытищинский	32	6	0.192	Ландыш майский	сокращению численности данных растений	Пост. Прав. Москвы от 2.07.2019 № 745-ПП
Мытищинский	32	7	1.542	Ландыш майский	Запрещается деятельность, ведущая к	Пост. Прав. Москвы от 2.07.2019 № 745-ПП
Мытищинский	32	8	0.538	Ландыш майский	сокращению численности данных растений	Пост. Прав. Москвы от 2.07.2019 № 745-ПП
Мытищинский	32	9	4.394	Ландыш майский	Запрещается деятельность, ведущая к	Пост. Прав. Москвы от 2.07.2019 № 745-ПП
Мытищинский	32	10	0.561	Ландыш майский	сокращению численности данных растений	Пост. Прав. Москвы от 2.07.2019 № 745-ПП
Мытищинский	32	14	0.716	Ландыш майский	Запрещается деятельность, ведущая к	Пост. Прав. Москвы от 2.07.2019 № 745-ПП
Мытищинский	32	17	0.561	Ландыш майский	сокращению численности данных растений	Пост. Прав. Москвы от 2.07.2019 № 745-ПП
Мытищинский	32	18	0.111	Ландыш майский	Запрещается деятельность, ведущая к	Пост. Прав. Москвы от 2.07.2019 № 745-ПП
Мытищинский	33	1	2.729	Ландыш майский	сокращению численности данных растений	Пост. Прав. Москвы от 2.07.2019 № 745-ПП
Мытищинский	33	2	1.157	Ландыш майский	Запрещается деятельность, ведущая к	Пост. Прав. Москвы от 2.07.2019 № 745-ПП
Мытищинский	33	3	1.732	Ландыш майский	сокращению численности данных растений	Пост. Прав. Москвы от 2.07.2019 № 745-ПП
Мытищинский	33	4	6.63	Ландыш майский	Запрещается деятельность, ведущая к	Пост. Прав. Москвы от 2.07.2019 № 745-ПП
Мытищинский	33	5	0.417	Ландыш майский	сокращению численности данных растений	Пост. Прав. Москвы от 2.07.2019 № 745-ПП
Мытищинский	33	6	0.233	Ландыш майский	Запрещается деятельность, ведущая к	Пост. Прав. Москвы от 2.07.2019 № 745-ПП
Мытищинский	33	7	0.386	Ландыш майский	сокращению численности данных растений	Пост. Прав. Москвы от 2.07.2019 № 745-ПП
Мытищинский	33	8	0.436	Ландыш майский	Запрещается деятельность, ведущая к	Пост. Прав. Москвы от 2.07.2019 № 745-ПП
Мытищинский	33	9	0.728	Ландыш майский	сокращению численности данных растений	Пост. Прав. Москвы от 2.07.2019 № 745-ПП
Мытищинский	33	10	0.361	Ландыш майский	Запрещается деятельность, ведущая к	Пост. Прав. Москвы от 2.07.2019 № 745-ПП

Мытищинский	33	11	0.847	Ландыш майский	сокращению численности данных растений	Пост. Прав. Москвы от 2.07.2019 № 745-ПП
Мытищинский	33	12	0.663	Ландыш майский	Запрещается деятельность, ведущая к	Пост. Прав. Москвы от 2.07.2019 № 745-ПП
Мытищинский	33	13	0.846	Ландыш майский	сокращению численности данных растений	Пост. Прав. Москвы от 2.07.2019 № 745-ПП
Мытищинский	33	14	0.959	Ландыш майский	Запрещается деятельность, ведущая к	Пост. Прав. Москвы от 2.07.2019 № 745-ПП
Мытищинский	33	15	9.781	Ландыш майский	сокращению численности данных растений	Пост. Прав. Москвы от 2.07.2019 № 745-ПП
Мытищинский	34	1	2.086	Ландыш майский	Запрещается деятельность, ведущая к	Пост. Прав. Москвы от 2.07.2019 № 745-ПП
Мытищинский	34	2	3.628	Ландыш майский	сокращению численности данных растений	Пост. Прав. Москвы от 2.07.2019 № 745-ПП
Мытищинский	34	3	2.466	Ландыш майский	Запрещается деятельность, ведущая к	Пост. Прав. Москвы от 2.07.2019 № 745-ПП
Мытищинский	34	5	2	Ландыш майский	сокращению численности данных растений	Пост. Прав. Москвы от 2.07.2019 № 745-ПП
Мытищинский	34	6	2.422	Ландыш майский	Запрещается деятельность, ведущая к	Пост. Прав. Москвы от 2.07.2019 № 745-ПП
Мытищинский	34	7	0.897	Ландыш майский	сокращению численности данных растений	Пост. Прав. Москвы от 2.07.2019 № 745-ПП
Мытищинский	34	8	5.713	Ландыш майский	Запрещается деятельность, ведущая к	Пост. Прав. Москвы от 2.07.2019 № 745-ПП
Мытищинский	34	9	0.249	Ландыш майский	сокращению численности данных растений	Пост. Прав. Москвы от 2.07.2019 № 745-ПП
Мытищинский	34	10	2.889	Ландыш майский	Запрещается деятельность, ведущая к	Пост. Прав. Москвы от 2.07.2019 № 745-ПП
Мытищинский	34	11	2.074	Ландыш майский	сокращению численности данных растений	Пост. Прав. Москвы от 2.07.2019 № 745-ПП
Мытищинский	34	12	1.131	Ландыш майский	Запрещается деятельность, ведущая к	Пост. Прав. Москвы от 2.07.2019 № 745-ПП
Мытищинский	34	13	0.725	Ландыш майский	сокращению численности данных растений	Пост. Прав. Москвы от 2.07.2019 № 745-ПП
Мытищинский	35	1	1.099	Ландыш майский	Запрещается деятельность, ведущая к	Пост. Прав. Москвы от 2.07.2019 № 745-ПП
Мытищинский	35	2	3.725	Ландыш майский	сокращению численности данных растений	Пост. Прав. Москвы от 2.07.2019 № 745-ПП
Мытищинский	35	3	0.424	Ландыш майский	Запрещается деятельность, ведущая к	Пост. Прав. Москвы от 2.07.2019 № 745-ПП
Мытищинский	35	4	3.553	Ландыш майский	сокращению численности данных растений	Пост. Прав. Москвы от 2.07.2019 № 745-ПП
Мытищинский	35	5	3.225	Ландыш майский	Запрещается деятельность, ведущая к	Пост. Прав. Москвы от 2.07.2019 № 745-ПП
Мытищинский	35	6	1.732	Ландыш майский	сокращению численности данных растений	Пост. Прав. Москвы от 2.07.2019 № 745-ПП
Мытищинский	35	7	3.312	Ландыш майский	Запрещается деятельность, ведущая к	Пост. Прав. Москвы от 2.07.2019 № 745-ПП
Мытищинский	35	8	0.498	Ландыш майский	сокращению численности данных растений	Пост. Прав. Москвы от 2.07.2019 № 745-ПП
Мытищинский	35	9	0.599	Ландыш майский	Запрещается деятельность, ведущая к	Пост. Прав. Москвы от 2.07.2019 № 745-ПП
Мытищинский	35	10	0.597	Ландыш майский	сокращению численности данных растений	Пост. Прав. Москвы от 2.07.2019 № 745-ПП
Мытищинский	35	11	0.122	Ландыш майский	Запрещается деятельность, ведущая к	Пост. Прав. Москвы от 2.07.2019 № 745-ПП
Мытищинский	35	12	2.2	Ландыш майский	сокращению численности данных растений	Пост. Прав. Москвы от 2.07.2019 № 745-ПП
Мытищинский	35	13	1.088	Ландыш майский	Запрещается деятельность, ведущая к	Пост. Прав. Москвы от 2.07.2019 № 745-ПП
Мытищинский	35	14	0.238	Ландыш майский	сокращению численности данных растений	Пост. Прав. Москвы от 2.07.2019 № 745-ПП
Мытищинский	35	15	0.29	Ландыш майский	Запрещается деятельность, ведущая к	Пост. Прав. Москвы от 2.07.2019 № 745-ПП
Мытищинский	35	16	0.711	Ландыш майский	сокращению численности данных растений	Пост. Прав. Москвы от 2.07.2019 № 745-ПП
Мытищинский	35	17	0.916	Ландыш майский	Запрещается деятельность, ведущая к	Пост. Прав. Москвы от 2.07.2019 № 745-ПП
Мытищинский	35	18	0.518	Ландыш майский	сокращению численности данных растений	Пост. Прав. Москвы от 2.07.2019 № 745-ПП
Мытищинский	35	19	0.867	Ландыш майский	Запрещается деятельность, ведущая к	Пост. Прав. Москвы от 2.07.2019 № 745-ПП
Мытищинский	35	20	1.048	Ландыш майский	сокращению численности данных растений	Пост. Прав. Москвы от 2.07.2019 № 745-ПП
Мытищинский	36	1	5.016	Ландыш майский	Запрещается деятельность, ведущая к	Пост. Прав. Москвы от 2.07.2019 № 745-ПП
Мытищинский	36	2	11.792	Ландыш майский	сокращению численности данных растений	Пост. Прав. Москвы от 2.07.2019 № 745-ПП
Мытищинский	36	3	5.061	Ландыш майский	Запрещается деятельность, ведущая к	Пост. Прав. Москвы от 2.07.2019 № 745-ПП
Мытищинский	37	1	2.657	Ландыш майский	сокращению численности данных растений	Пост. Прав. Москвы от 2.07.2019 № 745-ПП
Мытищинский	37	2	8.437	Ландыш майский	Запрещается деятельность, ведущая к	Пост. Прав. Москвы от 2.07.2019 № 745-ПП
Мытищинский	37	3	14.254	Ландыш майский	сокращению численности данных растений	Пост. Прав. Москвы от 2.07.2019 № 745-ПП
Мытищинский	37	5	1.326	Ландыш майский	Запрещается деятельность, ведущая к	Пост. Прав. Москвы от 2.07.2019 № 745-ПП
Мытищинский	38	1	3.224	Ландыш майский	сокращению численности данных растений	Пост. Прав. Москвы от 2.07.2019 № 745-ПП
Мытищинский	38	2	1.947	Ландыш майский	Запрещается деятельность, ведущая к	Пост. Прав. Москвы от 2.07.2019 № 745-ПП
Мытищинский	38	3	1.761	Ландыш майский	сокращению численности данных растений	Пост. Прав. Москвы от 2.07.2019 № 745-ПП
Мытищинский	38	4	1.486	Ландыш майский	Запрещается деятельность, ведущая к	Пост. Прав. Москвы от 2.07.2019 № 745-ПП
Мытищинский	38	5	0.427	Ландыш майский	сокращению численности данных растений	Пост. Прав. Москвы от 2.07.2019 № 745-ПП
Мытищинский	38	6	1.076	Ландыш майский	Запрещается деятельность, ведущая к	Пост. Прав. Москвы от 2.07.2019 № 745-ПП
Мытищинский	38	7	1.253	Ландыш майский	сокращению численности данных растений	Пост. Прав. Москвы от 2.07.2019 № 745-ПП
Мытищинский	38	8	0.574	Ландыш майский	Запрещается деятельность, ведущая к	Пост. Прав. Москвы от 2.07.2019 № 745-ПП
Мытищинский	38	13	0.965	Ландыш майский	сокращению численности данных растений	Пост. Прав. Москвы от 2.07.2019 № 745-ПП
Мытищинский	38	14	4.012	Ландыш майский	Запрещается деятельность, ведущая к	Пост. Прав. Москвы от 2.07.2019 № 745-ПП
Мытищинский	38	15	2.914	Ландыш майский	сокращению численности данных растений	Пост. Прав. Москвы от 2.07.2019 № 745-ПП
Мытищинский	39	1	1.961	Ландыш майский	Запрещается деятельность, ведущая к	Пост. Прав. Москвы от 2.07.2019 № 745-ПП
Мытищинский	39	2	0.089	Ландыш майский	сокращению численности данных растений	Пост. Прав. Москвы от 2.07.2019 № 745-ПП
Мытищинский	39	3	6.034	Ландыш майский	Запрещается деятельность, ведущая к	Пост. Прав. Москвы от 2.07.2019 № 745-ПП
Мытищинский	39	4	0.104	Ландыш майский	сокращению численности данных растений	Пост. Прав. Москвы от 2.07.2019 № 745-ПП
Мытищинский	39	5	6.647	Ландыш майский	Запрещается деятельность, ведущая к	Пост. Прав. Москвы от 2.07.2019 № 745-ПП
Мытищинский	39	7	3.011	Ландыш майский	сокращению численности данных растений	Пост. Прав. Москвы от 2.07.2019 № 745-ПП
Мытищинский	43	9	1.131	Ландыш майский	Запрещается деятельность, ведущая к	Пост. Прав. Москвы от 2.07.2019 № 745-ПП
Мытищинский	43	14	1.759	Ландыш майский	сокращению численности данных растений	Пост. Прав. Москвы от 2.07.2019 № 745-ПП
Мытищинский	43	15	0.988	Ландыш майский	Запрещается деятельность, ведущая к	Пост. Прав. Москвы от 2.07.2019 № 745-ПП
Мытищинский	43	22	0.506	Ландыш майский	сокращению численности данных растений	Пост. Прав. Москвы от 2.07.2019 № 745-ПП
Мытищинский	44	2	1.035	Ландыш майский	Запрещается деятельность, ведущая к	Пост. Прав. Москвы от 2.07.2019 № 745-ПП
Мытищинский	44	3	1.252	Ландыш майский	сокращению численности данных растений	Пост. Прав. Москвы от 2.07.2019 № 745-ПП
Мытищинский	45	1	4.308	Ландыш майский	Запрещается деятельность, ведущая к	Пост. Прав. Москвы от 2.07.2019 № 745-ПП
Мытищинский	45	2	0.499	Ландыш майский	сокращению численности данных растений	Пост. Прав. Москвы от 2.07.2019 № 745-ПП
Мытищинский	45	3	5.732	Ландыш майский	Запрещается деятельность, ведущая к	Пост. Прав. Москвы от 2.07.2019 № 745-ПП
Мытищинский	45	4	0.373	Ландыш майский	сокращению численности данных растений	Пост. Прав. Москвы от 2.07.2019 № 745-ПП
Мытищинский	45	5	2.356	Ландыш майский	Запрещается деятельность, ведущая к	Пост. Прав. Москвы от 2.07.2019 № 745-ПП
Мытищинский	45	6	2.217	Ландыш майский	сокращению численности данных растений	Пост. Прав. Москвы от 2.07.2019 № 745-ПП
Мытищинский	45	7	1.004	Ландыш майский	Запрещается деятельность, ведущая к	Пост. Прав. Москвы от 2.07.2019 № 745-ПП
Мытищинский	45	9	1.656	Ландыш майский	сокращению численности данных растений	Пост. Прав. Москвы от 2.07.2019 № 745-ПП
Мытищинский	45	10	0.625	Ландыш майский	Запрещается деятельность, ведущая к	Пост. Прав. Москвы от 2.07.2019 № 745-ПП
Мытищинский	45	11	1.478	Ландыш майский	сокращению численности данных растений	Пост. Прав. Москвы от 2.07.2019 № 745-ПП
Мытищинский	45	12	0.583	Ландыш майский	Запрещается деятельность, ведущая к	Пост. Прав. Москвы от 2.07.2019 № 745-ПП
Мытищинский	45	13	3.649	Ландыш майский	сокращению численности данных растений	Пост. Прав. Москвы от 2.07.2019 № 745-ПП
Мытищинский	46	1	4.427	Ландыш майский	Запрещается деятельность, ведущая к	Пост. Прав. Москвы от 2.07.2019 № 745-ПП
Мытищинский	46	2	2.017	Ландыш майский	сокращению численности данных растений	Пост. Прав. Москвы от 2.07.2019 № 745-ПП
Мытищинский	46	3	2.826	Ландыш майский	Запрещается деятельность, ведущая к	Пост. Прав. Москвы от 2.07.2019 № 745-ПП
Мытищинский	46	4	0.816	Ландыш майский	сокращению численности данных растений	Пост. Прав. Москвы от 2.07.2019 № 745-ПП
Мытищинский	46	5	10.065	Ландыш майский	Запрещается деятельность, ведущая к	Пост. Прав. Москвы от 2.07.2019 № 745-ПП
Мытищинский	46	6	0.664	Ландыш майский	сокращению численности данных растений	Пост. Прав. Москвы от 2.07.2019 № 745-ПП
Мытищинский	46	7	0.23	Ландыш майский	Запрещается деятельность, ведущая к	Пост. Прав. Москвы от 2.07.2019 № 745-ПП
Мытищинский	46	8	0.424	Ландыш майский	сокращению численности данных растений	Пост. Прав. Москвы от 2.07.2019 № 745-ПП
Мытищинский	46	9	0.204	Ландыш майский	Запрещается деятельность, ведущая к	Пост. Прав. Москвы от 2.07.2019 № 745-ПП
Мытищинский	46	10	3.935	Ландыш майский	сокращению численности данных растений	Пост. Прав. Москвы от 2.07.2019 № 745-ПП

Мытищинский	46	11	1.36	Ландыш майский	Запрещается деятельность, ведущая к	Пост. Прав. Москвы от 2.07.2019 № 745-ПП
Мытищинский	46	12	1.106	Ландыш майский	сокращению численности данных растений	Пост. Прав. Москвы от 2.07.2019 № 745-ПП
Мытищинский	47	1	0.357	Ландыш майский	Запрещается деятельность, ведущая к	Пост. Прав. Москвы от 2.07.2019 № 745-ПП
Мытищинский	47	2	5.466	Ландыш майский	сокращению численности данных растений	Пост. Прав. Москвы от 2.07.2019 № 745-ПП
Мытищинский	47	3	1.135	Ландыш майский	Запрещается деятельность, ведущая к	Пост. Прав. Москвы от 2.07.2019 № 745-ПП
Мытищинский	47	4	5.061	Ландыш майский	сокращению численности данных растений	Пост. Прав. Москвы от 2.07.2019 № 745-ПП
Мытищинский	47	5	0.37	Ландыш майский	Запрещается деятельность, ведущая к	Пост. Прав. Москвы от 2.07.2019 № 745-ПП
Мытищинский	47	6	0.821	Ландыш майский	сокращению численности данных растений	Пост. Прав. Москвы от 2.07.2019 № 745-ПП
Мытищинский	47	7	0.45	Ландыш майский	Запрещается деятельность, ведущая к	Пост. Прав. Москвы от 2.07.2019 № 745-ПП
Мытищинский	47	8	1.044	Ландыш майский	сокращению численности данных растений	Пост. Прав. Москвы от 2.07.2019 № 745-ПП
Мытищинский	47	9	3.127	Ландыш майский	Запрещается деятельность, ведущая к	Пост. Прав. Москвы от 2.07.2019 № 745-ПП
Мытищинский	47	10	1.047	Ландыш майский	сокращению численности данных растений	Пост. Прав. Москвы от 2.07.2019 № 745-ПП
Мытищинский	47	11	3.482	Ландыш майский	Запрещается деятельность, ведущая к	Пост. Прав. Москвы от 2.07.2019 № 745-ПП
Мытищинский	47	12	1.184	Ландыш майский	сокращению численности данных растений	Пост. Прав. Москвы от 2.07.2019 № 745-ПП
Мытищинский	47	13	1.372	Ландыш майский	Запрещается деятельность, ведущая к	Пост. Прав. Москвы от 2.07.2019 № 745-ПП
Мытищинский	47	14	2.651	Ландыш майский	сокращению численности данных растений	Пост. Прав. Москвы от 2.07.2019 № 745-ПП
Мытищинский	47	15	0.198	Ландыш майский	Запрещается деятельность, ведущая к	Пост. Прав. Москвы от 2.07.2019 № 745-ПП
Мытищинский	47	16	1.183	Ландыш майский	сокращению численности данных растений	Пост. Прав. Москвы от 2.07.2019 № 745-ПП
Мытищинский	47	17	0.504	Ландыш майский	Запрещается деятельность, ведущая к	Пост. Прав. Москвы от 2.07.2019 № 745-ПП
Мытищинский	47	18	0.113	Ландыш майский	сокращению численности данных растений	Пост. Прав. Москвы от 2.07.2019 № 745-ПП
Мытищинский	47	19	0.097	Ландыш майский	Запрещается деятельность, ведущая к	Пост. Прав. Москвы от 2.07.2019 № 745-ПП
Мытищинский	47	20	1.001	Ландыш майский	сокращению численности данных растений	Пост. Прав. Москвы от 2.07.2019 № 745-ПП
Мытищинский	47	21	1.696	Ландыш майский	Запрещается деятельность, ведущая к	Пост. Прав. Москвы от 2.07.2019 № 745-ПП
Мытищинский	51	2	3.092	Ландыш майский	сокращению численности данных растений	Пост. Прав. Москвы от 2.07.2019 № 745-ПП
Мытищинский	52	1	5.966	Ландыш майский	Запрещается деятельность, ведущая к	Пост. Прав. Москвы от 2.07.2019 № 745-ПП
Мытищинский	53	1	0.862	Ландыш майский	сокращению численности данных растений	Пост. Прав. Москвы от 2.07.2019 № 745-ПП
Мытищинский	53	2	2.017	Ландыш майский	Запрещается деятельность, ведущая к	Пост. Прав. Москвы от 2.07.2019 № 745-ПП
Мытищинский	53	5	7.323	Ландыш майский	сокращению численности данных растений	Пост. Прав. Москвы от 2.07.2019 № 745-ПП
Мытищинский	54	1	0.968	Ландыш майский	Запрещается деятельность, ведущая к	Пост. Прав. Москвы от 2.07.2019 № 745-ПП
Мытищинский	56	7	2.241	Ландыш майский	сокращению численности данных растений	Пост. Прав. Москвы от 2.07.2019 № 745-ПП
Мытищинский	56	17	1.19	Ландыш майский	Запрещается деятельность, ведущая к	Пост. Прав. Москвы от 2.07.2019 № 745-ПП
Мытищинский	56	31	0.891	Ландыш майский	сокращению численности данных растений	Пост. Прав. Москвы от 2.07.2019 № 745-ПП
Мытищинский	57	2	12.836	Ландыш майский	Запрещается деятельность, ведущая к	Пост. Прав. Москвы от 2.07.2019 № 745-ПП
Мытищинский	57	3	0.4	Ландыш майский	сокращению численности данных растений	Пост. Прав. Москвы от 2.07.2019 № 745-ПП
Мытищинский	57	4	0.394	Ландыш майский	Запрещается деятельность, ведущая к	Пост. Прав. Москвы от 2.07.2019 № 745-ПП
Мытищинский	57	6	0.378	Ландыш майский	сокращению численности данных растений	Пост. Прав. Москвы от 2.07.2019 № 745-ПП
Мытищинский	58	1	4.061	Ландыш майский	Запрещается деятельность, ведущая к	Пост. Прав. Москвы от 2.07.2019 № 745-ПП
Мытищинский	58	3	0.354	Ландыш майский	сокращению численности данных растений	Пост. Прав. Москвы от 2.07.2019 № 745-ПП
Мытищинский	58	4	0.662	Ландыш майский	Запрещается деятельность, ведущая к	Пост. Прав. Москвы от 2.07.2019 № 745-ПП
Мытищинский	58	5	0.384	Ландыш майский	сокращению численности данных растений	Пост. Прав. Москвы от 2.07.2019 № 745-ПП
Мытищинский	58	7	0.204	Ландыш майский	Запрещается деятельность, ведущая к	Пост. Прав. Москвы от 2.07.2019 № 745-ПП
Мытищинский	58	8	7.541	Ландыш майский	сокращению численности данных растений	Пост. Прав. Москвы от 2.07.2019 № 745-ПП
Мытищинский	58	9	1.319	Ландыш майский	Запрещается деятельность, ведущая к	Пост. Прав. Москвы от 2.07.2019 № 745-ПП
Мытищинский	58	10	2.112	Ландыш майский	сокращению численности данных растений	Пост. Прав. Москвы от 2.07.2019 № 745-ПП
Мытищинский	58	11	0.198	Ландыш майский	Запрещается деятельность, ведущая к	Пост. Прав. Москвы от 2.07.2019 № 745-ПП
Мытищинский	58	12	0.336	Ландыш майский	сокращению численности данных растений	Пост. Прав. Москвы от 2.07.2019 № 745-ПП
Мытищинский	58	14	0.533	Ландыш майский	Запрещается деятельность, ведущая к	Пост. Прав. Москвы от 2.07.2019 № 745-ПП
Мытищинский	58	15	0.979	Ландыш майский	сокращению численности данных растений	Пост. Прав. Москвы от 2.07.2019 № 745-ПП
Мытищинский	58	17	0.339	Ландыш майский	Запрещается деятельность, ведущая к	Пост. Прав. Москвы от 2.07.2019 № 745-ПП
Мытищинский	58	18	1.786	Ландыш майский	сокращению численности данных растений	Пост. Прав. Москвы от 2.07.2019 № 745-ПП
Мытищинский	58	19	0.233	Ландыш майский	Запрещается деятельность, ведущая к	Пост. Прав. Москвы от 2.07.2019 № 745-ПП
Мытищинский	58	21	3.547	Ландыш майский	сокращению численности данных растений	Пост. Прав. Москвы от 2.07.2019 № 745-ПП
Мытищинский	58	22	2.803	Ландыш майский	Запрещается деятельность, ведущая к	Пост. Прав. Москвы от 2.07.2019 № 745-ПП
Мытищинский	58	24	0.692	Ландыш майский	сокращению численности данных растений	Пост. Прав. Москвы от 2.07.2019 № 745-ПП
Мытищинский	61	13	1.607	Ландыш майский	Запрещается деятельность, ведущая к	Пост. Прав. Москвы от 2.07.2019 № 745-ПП
Мытищинский	64	3	1.023	Ландыш майский	сокращению численности данных растений	Пост. Прав. Москвы от 2.07.2019 № 745-ПП
Мытищинский	68	17	0.145	Ландыш майский	Запрещается деятельность, ведущая к	Пост. Прав. Москвы от 2.07.2019 № 745-ПП
Мытищинский	70	13	2.905	Ландыш майский	сокращению численности данных растений	Пост. Прав. Москвы от 2.07.2019 № 745-ПП
Мытищинский	71	2	3.145	Ландыш майский	Запрещается деятельность, ведущая к	Пост. Прав. Москвы от 2.07.2019 № 745-ПП
Мытищинский	73	7	1.498	Ландыш майский	сокращению численности данных растений	Пост. Прав. Москвы от 2.07.2019 № 745-ПП
Мытищинский	73	34	1.885	Ландыш майский	Запрещается деятельность, ведущая к	Пост. Прав. Москвы от 2.07.2019 № 745-ПП
Мытищинский	73	40	7.185	Ландыш майский	сокращению численности данных растений	Пост. Прав. Москвы от 2.07.2019 № 745-ПП
Щелковский	1	3	8.77	Ландыш майский	Запрещается деятельность, ведущая к	Пост. Прав. Москвы от 2.07.2019 № 745-ПП
Щелковский	1	4	0.895	Ландыш майский	сокращению численности данных растений	Пост. Прав. Москвы от 2.07.2019 № 745-ПП
Щелковский	1	6	7.802	Ландыш майский	Запрещается деятельность, ведущая к	Пост. Прав. Москвы от 2.07.2019 № 745-ПП
Щелковский	1	7	3.049	Ландыш майский	сокращению численности данных растений	Пост. Прав. Москвы от 2.07.2019 № 745-ПП
Щелковский	1	8	2.366	Ландыш майский	Запрещается деятельность, ведущая к	Пост. Прав. Москвы от 2.07.2019 № 745-ПП
Щелковский	1	9	1.516	Ландыш майский	сокращению численности данных растений	Пост. Прав. Москвы от 2.07.2019 № 745-ПП
Щелковский	1	10	5.056	Ландыш майский	Запрещается деятельность, ведущая к	Пост. Прав. Москвы от 2.07.2019 № 745-ПП
Щелковский	1	12	1.572	Ландыш майский	сокращению численности данных растений	Пост. Прав. Москвы от 2.07.2019 № 745-ПП
Щелковский	2	1	1.303	Ландыш майский	Запрещается деятельность, ведущая к	Пост. Прав. Москвы от 2.07.2019 № 745-ПП
Щелковский	2	2	0.919	Ландыш майский	сокращению численности данных растений	Пост. Прав. Москвы от 2.07.2019 № 745-ПП
Щелковский	2	3	0.213	Ландыш майский	Запрещается деятельность, ведущая к	Пост. Прав. Москвы от 2.07.2019 № 745-ПП
Щелковский	2	5	2.066	Ландыш майский	сокращению численности данных растений	Пост. Прав. Москвы от 2.07.2019 № 745-ПП
Щелковский	2	6	1.614	Ландыш майский	Запрещается деятельность, ведущая к	Пост. Прав. Москвы от 2.07.2019 № 745-ПП
Щелковский	2	8	13.298	Ландыш майский	сокращению численности данных растений	Пост. Прав. Москвы от 2.07.2019 № 745-ПП
Щелковский	2	10	10.869	Ландыш майский	Запрещается деятельность, ведущая к	Пост. Прав. Москвы от 2.07.2019 № 745-ПП
Щелковский	2	13	0.623	Ландыш майский	сокращению численности данных растений	Пост. Прав. Москвы от 2.07.2019 № 745-ПП
Щелковский	2	14	2.043	Ландыш майский	Запрещается деятельность, ведущая к	Пост. Прав. Москвы от 2.07.2019 № 745-ПП
Щелковский	2	15	0.112	Ландыш майский	сокращению численности данных растений	Пост. Прав. Москвы от 2.07.2019 № 745-ПП
Щелковский	2	16	0.755	Ландыш майский	Запрещается деятельность, ведущая к	Пост. Прав. Москвы от 2.07.2019 № 745-ПП
Щелковский	2	17	0.203	Ландыш майский	сокращению численности данных растений	Пост. Прав. Москвы от 2.07.2019 № 745-ПП
Щелковский	2	18	2.395	Ландыш майский	Запрещается деятельность, ведущая к	Пост. Прав. Москвы от 2.07.2019 № 745-ПП
Щелковский	2	19	1.118	Ландыш майский	сокращению численности данных растений	Пост. Прав. Москвы от 2.07.2019 № 745-ПП
Щелковский	2	20	0.517	Ландыш майский	Запрещается деятельность, ведущая к	Пост. Прав. Москвы от 2.07.2019 № 745-ПП
Щелковский	2	22	2.143	Ландыш майский	сокращению численности данных растений	Пост. Прав. Москвы от 2.07.2019 № 745-ПП
Щелковский	2	23	0.168	Ландыш майский	Запрещается деятельность, ведущая к	Пост. Прав. Москвы от 2.07.2019 № 745-ПП
Щелковский	3	2	4.806	Ландыш майский	сокращению численности данных растений	Пост. Прав. Москвы от 2.07.2019 № 745-ПП
Щелковский	3	4	4.207	Ландыш майский	Запрещается деятельность, ведущая к	Пост. Прав. Москвы от 2.07.2019 № 745-ПП

Щелковский	3	5	1.352	Ландыш майский	сокращению численности данных растений	Пост. Прав. Москвы от 2.07.2019 № 745-ПП
Щелковский	3	7	1.976	Ландыш майский	Запрещается деятельность, ведущая к	Пост. Прав. Москвы от 2.07.2019 № 745-ПП
Щелковский	3	9	5.415	Ландыш майский	сокращению численности данных растений	Пост. Прав. Москвы от 2.07.2019 № 745-ПП
Щелковский	3	10	0.982	Ландыш майский	Запрещается деятельность, ведущая к	Пост. Прав. Москвы от 2.07.2019 № 745-ПП
Щелковский	3	12	0.315	Ландыш майский	сокращению численности данных растений	Пост. Прав. Москвы от 2.07.2019 № 745-ПП
Щелковский	3	13	2.117	Ландыш майский	Запрещается деятельность, ведущая к	Пост. Прав. Москвы от 2.07.2019 № 745-ПП
Щелковский	4	3	1.161	Ландыш майский	сокращению численности данных растений	Пост. Прав. Москвы от 2.07.2019 № 745-ПП
Щелковский	4	8	4.325	Ландыш майский	Запрещается деятельность, ведущая к	Пост. Прав. Москвы от 2.07.2019 № 745-ПП
Щелковский	4	10	1.283	Ландыш майский	сокращению численности данных растений	Пост. Прав. Москвы от 2.07.2019 № 745-ПП
Щелковский	4	12	2.129	Ландыш майский	Запрещается деятельность, ведущая к	Пост. Прав. Москвы от 2.07.2019 № 745-ПП
Щелковский	4	13	1.72	Ландыш майский	сокращению численности данных растений	Пост. Прав. Москвы от 2.07.2019 № 745-ПП
Щелковский	4	21	3.943	Ландыш майский	Запрещается деятельность, ведущая к	Пост. Прав. Москвы от 2.07.2019 № 745-ПП
Щелковский	5	2	1.934	Ландыш майский	сокращению численности данных растений	Пост. Прав. Москвы от 2.07.2019 № 745-ПП
Щелковский	5	3	2.101	Ландыш майский	Запрещается деятельность, ведущая к	Пост. Прав. Москвы от 2.07.2019 № 745-ПП
Щелковский	5	4	1.25	Ландыш майский	сокращению численности данных растений	Пост. Прав. Москвы от 2.07.2019 № 745-ПП
Щелковский	5	5	0.839	Ландыш майский	Запрещается деятельность, ведущая к	Пост. Прав. Москвы от 2.07.2019 № 745-ПП
Щелковский	5	6	1.503	Ландыш майский	сокращению численности данных растений	Пост. Прав. Москвы от 2.07.2019 № 745-ПП
Щелковский	5	7	1.308	Ландыш майский	Запрещается деятельность, ведущая к	Пост. Прав. Москвы от 2.07.2019 № 745-ПП
Щелковский	5	8	1.589	Ландыш майский	сокращению численности данных растений	Пост. Прав. Москвы от 2.07.2019 № 745-ПП
Щелковский	5	9	0.23	Ландыш майский	Запрещается деятельность, ведущая к	Пост. Прав. Москвы от 2.07.2019 № 745-ПП
Щелковский	5	10	0.609	Ландыш майский	сокращению численности данных растений	Пост. Прав. Москвы от 2.07.2019 № 745-ПП
Щелковский	5	11	0.284	Ландыш майский	Запрещается деятельность, ведущая к	Пост. Прав. Москвы от 2.07.2019 № 745-ПП
Щелковский	5	12	0.478	Ландыш майский	сокращению численности данных растений	Пост. Прав. Москвы от 2.07.2019 № 745-ПП
Щелковский	5	13	2.164	Ландыш майский	Запрещается деятельность, ведущая к	Пост. Прав. Москвы от 2.07.2019 № 745-ПП
Щелковский	5	14	0.496	Ландыш майский	сокращению численности данных растений	Пост. Прав. Москвы от 2.07.2019 № 745-ПП
Щелковский	5	15	0.838	Ландыш майский	Запрещается деятельность, ведущая к	Пост. Прав. Москвы от 2.07.2019 № 745-ПП
Щелковский	5	16	0.085	Ландыш майский	сокращению численности данных растений	Пост. Прав. Москвы от 2.07.2019 № 745-ПП
Щелковский	5	17	0.131	Ландыш майский	Запрещается деятельность, ведущая к	Пост. Прав. Москвы от 2.07.2019 № 745-ПП
Щелковский	5	18	0.342	Ландыш майский	сокращению численности данных растений	Пост. Прав. Москвы от 2.07.2019 № 745-ПП
Щелковский	5	19	1.834	Ландыш майский	Запрещается деятельность, ведущая к	Пост. Прав. Москвы от 2.07.2019 № 745-ПП
Щелковский	5	20	3.796	Ландыш майский	сокращению численности данных растений	Пост. Прав. Москвы от 2.07.2019 № 745-ПП
Щелковский	5	22	1.501	Ландыш майский	Запрещается деятельность, ведущая к	Пост. Прав. Москвы от 2.07.2019 № 745-ПП
Щелковский	5	23	0.196	Ландыш майский	сокращению численности данных растений	Пост. Прав. Москвы от 2.07.2019 № 745-ПП
Щелковский	5	24	13.991	Ландыш майский	Запрещается деятельность, ведущая к	Пост. Прав. Москвы от 2.07.2019 № 745-ПП
Щелковский	5	26	0.234	Ландыш майский	сокращению численности данных растений	Пост. Прав. Москвы от 2.07.2019 № 745-ПП
Щелковский	5	27	0.162	Ландыш майский	Запрещается деятельность, ведущая к	Пост. Прав. Москвы от 2.07.2019 № 745-ПП
Щелковский	5	28	2.23	Ландыш майский	сокращению численности данных растений	Пост. Прав. Москвы от 2.07.2019 № 745-ПП
Щелковский	5	31	0.589	Ландыш майский	Запрещается деятельность, ведущая к	Пост. Прав. Москвы от 2.07.2019 № 745-ПП
Щелковский	5	32	0.57	Ландыш майский	сокращению численности данных растений	Пост. Прав. Москвы от 2.07.2019 № 745-ПП
Щелковский	5	33	2.141	Ландыш майский	Запрещается деятельность, ведущая к	Пост. Прав. Москвы от 2.07.2019 № 745-ПП
Щелковский	5	34	0.663	Ландыш майский	сокращению численности данных растений	Пост. Прав. Москвы от 2.07.2019 № 745-ПП
Щелковский	6	2	0.727	Ландыш майский	Запрещается деятельность, ведущая к	Пост. Прав. Москвы от 2.07.2019 № 745-ПП
Щелковский	6	5	2.338	Ландыш майский	сокращению численности данных растений	Пост. Прав. Москвы от 2.07.2019 № 745-ПП
Щелковский	6	6	4.418	Ландыш майский	Запрещается деятельность, ведущая к	Пост. Прав. Москвы от 2.07.2019 № 745-ПП
Щелковский	6	12	0.188	Ландыш майский	сокращению численности данных растений	Пост. Прав. Москвы от 2.07.2019 № 745-ПП
Щелковский	6	13	2.564	Ландыш майский	Запрещается деятельность, ведущая к	Пост. Прав. Москвы от 2.07.2019 № 745-ПП
Щелковский	7	8	1.087	Ландыш майский	сокращению численности данных растений	Пост. Прав. Москвы от 2.07.2019 № 745-ПП
Щелковский	7	10	0.671	Ландыш майский	Запрещается деятельность, ведущая к	Пост. Прав. Москвы от 2.07.2019 № 745-ПП
Щелковский	7	13	0.032	Ландыш майский	сокращению численности данных растений	Пост. Прав. Москвы от 2.07.2019 № 745-ПП
Щелковский	7	15	0.97	Ландыш майский	Запрещается деятельность, ведущая к	Пост. Прав. Москвы от 2.07.2019 № 745-ПП
Щелковский	7	18	2.476	Ландыш майский	сокращению численности данных растений	Пост. Прав. Москвы от 2.07.2019 № 745-ПП
Щелковский	7	19	1.01	Ландыш майский	Запрещается деятельность, ведущая к	Пост. Прав. Москвы от 2.07.2019 № 745-ПП
Щелковский	7	20	6.941	Ландыш майский	сокращению численности данных растений	Пост. Прав. Москвы от 2.07.2019 № 745-ПП
Щелковский	7	21	0.235	Ландыш майский	Запрещается деятельность, ведущая к	Пост. Прав. Москвы от 2.07.2019 № 745-ПП
Щелковский	7	22	0.18	Ландыш майский	сокращению численности данных растений	Пост. Прав. Москвы от 2.07.2019 № 745-ПП
Щелковский	7	23	0.807	Ландыш майский	Запрещается деятельность, ведущая к	Пост. Прав. Москвы от 2.07.2019 № 745-ПП
Щелковский	7	24	2.246	Ландыш майский	сокращению численности данных растений	Пост. Прав. Москвы от 2.07.2019 № 745-ПП
Щелковский	7	29	1.909	Ландыш майский	Запрещается деятельность, ведущая к	Пост. Прав. Москвы от 2.07.2019 № 745-ПП
Щелковский	8	1	0.614	Ландыш майский	сокращению численности данных растений	Пост. Прав. Москвы от 2.07.2019 № 745-ПП
Щелковский	8	2	0.121	Ландыш майский	Запрещается деятельность, ведущая к	Пост. Прав. Москвы от 2.07.2019 № 745-ПП
Щелковский	8	9	0.973	Ландыш майский	сокращению численности данных растений	Пост. Прав. Москвы от 2.07.2019 № 745-ПП
Щелковский	8	10	1.027	Ландыш майский	Запрещается деятельность, ведущая к	Пост. Прав. Москвы от 2.07.2019 № 745-ПП
Щелковский	8	13	6.03	Ландыш майский	сокращению численности данных растений	Пост. Прав. Москвы от 2.07.2019 № 745-ПП
Щелковский	8	14	0.545	Ландыш майский	Запрещается деятельность, ведущая к	Пост. Прав. Москвы от 2.07.2019 № 745-ПП
Щелковский	8	16	0.311	Ландыш майский	сокращению численности данных растений	Пост. Прав. Москвы от 2.07.2019 № 745-ПП
Щелковский	8	19	0.214	Ландыш майский	Запрещается деятельность, ведущая к	Пост. Прав. Москвы от 2.07.2019 № 745-ПП
Щелковский	8	20	1.33	Ландыш майский	сокращению численности данных растений	Пост. Прав. Москвы от 2.07.2019 № 745-ПП
Щелковский	8	21	0.232	Ландыш майский	Запрещается деятельность, ведущая к	Пост. Прав. Москвы от 2.07.2019 № 745-ПП
Щелковский	8	22	0.534	Ландыш майский	сокращению численности данных растений	Пост. Прав. Москвы от 2.07.2019 № 745-ПП
Щелковский	8	24	1.502	Ландыш майский	Запрещается деятельность, ведущая к	Пост. Прав. Москвы от 2.07.2019 № 745-ПП
Щелковский	8	25	0.465	Ландыш майский	сокращению численности данных растений	Пост. Прав. Москвы от 2.07.2019 № 745-ПП
Щелковский	8	26	0.323	Ландыш майский	Запрещается деятельность, ведущая к	Пост. Прав. Москвы от 2.07.2019 № 745-ПП
Щелковский	8	30	0.366	Ландыш майский	сокращению численности данных растений	Пост. Прав. Москвы от 2.07.2019 № 745-ПП
Щелковский	9	7	2.221	Ландыш майский	Запрещается деятельность, ведущая к	Пост. Прав. Москвы от 2.07.2019 № 745-ПП
Щелковский	9	8	0.324	Ландыш майский	сокращению численности данных растений	Пост. Прав. Москвы от 2.07.2019 № 745-ПП
Щелковский	9	9	0.421	Ландыш майский	Запрещается деятельность, ведущая к	Пост. Прав. Москвы от 2.07.2019 № 745-ПП
Щелковский	9	10	0.506	Ландыш майский	сокращению численности данных растений	Пост. Прав. Москвы от 2.07.2019 № 745-ПП
Щелковский	9	11	1.613	Ландыш майский	Запрещается деятельность, ведущая к	Пост. Прав. Москвы от 2.07.2019 № 745-ПП
Щелковский	9	12	0.65	Ландыш майский	сокращению численности данных растений	Пост. Прав. Москвы от 2.07.2019 № 745-ПП
Щелковский	9	13	0.054	Ландыш майский	Запрещается деятельность, ведущая к	Пост. Прав. Москвы от 2.07.2019 № 745-ПП
Щелковский	9	14	0.821	Ландыш майский	сокращению численности данных растений	Пост. Прав. Москвы от 2.07.2019 № 745-ПП
Щелковский	9	17	1.943	Ландыш майский	Запрещается деятельность, ведущая к	Пост. Прав. Москвы от 2.07.2019 № 745-ПП
Щелковский	9	26	0.881	Ландыш майский	сокращению численности данных растений	Пост. Прав. Москвы от 2.07.2019 № 745-ПП
Щелковский	9	27	1.262	Ландыш майский	Запрещается деятельность, ведущая к	Пост. Прав. Москвы от 2.07.2019 № 745-ПП
Щелковский	9	29	0.677	Ландыш майский	сокращению численности данных растений	Пост. Прав. Москвы от 2.07.2019 № 745-ПП
Щелковский	9	34	0.304	Ландыш майский	Запрещается деятельность, ведущая к	Пост. Прав. Москвы от 2.07.2019 № 745-ПП
Щелковский	9	36	0.894	Ландыш майский	сокращению численности данных растений	Пост. Прав. Москвы от 2.07.2019 № 745-ПП
Щелковский	9	38	0.415	Ландыш майский	Запрещается деятельность, ведущая к	Пост. Прав. Москвы от 2.07.2019 № 745-ПП
Щелковский	10	1	0.725	Ландыш майский	сокращению численности данных растений	Пост. Прав. Москвы от 2.07.2019 № 745-ПП

Щелковский	10	2	0.494	Ландыш майский	Запрещается деятельность, ведущая к	Пост. Прав. Москвы от 2.07.2019 № 745-ПП
Щелковский	10	3	4.219	Ландыш майский	сокращению численности данных растений	Пост. Прав. Москвы от 2.07.2019 № 745-ПП
Щелковский	10	4	1.228	Ландыш майский	Запрещается деятельность, ведущая к	Пост. Прав. Москвы от 2.07.2019 № 745-ПП
Щелковский	10	5	0.418	Ландыш майский	сокращению численности данных растений	Пост. Прав. Москвы от 2.07.2019 № 745-ПП
Щелковский	10	7	0.242	Ландыш майский	Запрещается деятельность, ведущая к	Пост. Прав. Москвы от 2.07.2019 № 745-ПП
Щелковский	10	8	0.397	Ландыш майский	сокращению численности данных растений	Пост. Прав. Москвы от 2.07.2019 № 745-ПП
Щелковский	10	9	0.508	Ландыш майский	Запрещается деятельность, ведущая к	Пост. Прав. Москвы от 2.07.2019 № 745-ПП
Щелковский	10	11	0.293	Ландыш майский	сокращению численности данных растений	Пост. Прав. Москвы от 2.07.2019 № 745-ПП
Щелковский	10	12	0.207	Ландыш майский	Запрещается деятельность, ведущая к	Пост. Прав. Москвы от 2.07.2019 № 745-ПП
Щелковский	10	14	1.327	Ландыш майский	сокращению численности данных растений	Пост. Прав. Москвы от 2.07.2019 № 745-ПП
Щелковский	10	15	2.177	Ландыш майский	Запрещается деятельность, ведущая к	Пост. Прав. Москвы от 2.07.2019 № 745-ПП
Щелковский	10	16	0.76	Ландыш майский	сокращению численности данных растений	Пост. Прав. Москвы от 2.07.2019 № 745-ПП
Щелковский	10	17	2.104	Ландыш майский	Запрещается деятельность, ведущая к	Пост. Прав. Москвы от 2.07.2019 № 745-ПП
Щелковский	10	18	0.431	Ландыш майский	сокращению численности данных растений	Пост. Прав. Москвы от 2.07.2019 № 745-ПП
Щелковский	10	19	1.583	Ландыш майский	Запрещается деятельность, ведущая к	Пост. Прав. Москвы от 2.07.2019 № 745-ПП
Щелковский	10	22	1.141	Ландыш майский	сокращению численности данных растений	Пост. Прав. Москвы от 2.07.2019 № 745-ПП
Щелковский	10	23	2.426	Ландыш майский	Запрещается деятельность, ведущая к	Пост. Прав. Москвы от 2.07.2019 № 745-ПП
Щелковский	10	24	1.131	Ландыш майский	сокращению численности данных растений	Пост. Прав. Москвы от 2.07.2019 № 745-ПП
Щелковский	10	27	1.964	Ландыш майский	Запрещается деятельность, ведущая к	Пост. Прав. Москвы от 2.07.2019 № 745-ПП
Щелковский	10	28	0.965	Ландыш майский	сокращению численности данных растений	Пост. Прав. Москвы от 2.07.2019 № 745-ПП
Щелковский	10	29	1.365	Ландыш майский	Запрещается деятельность, ведущая к	Пост. Прав. Москвы от 2.07.2019 № 745-ПП
Щелковский	10	30	3.098	Ландыш майский	сокращению численности данных растений	Пост. Прав. Москвы от 2.07.2019 № 745-ПП
Щелковский	10	31	0.625	Ландыш майский	Запрещается деятельность, ведущая к	Пост. Прав. Москвы от 2.07.2019 № 745-ПП
Щелковский	10	32	0.995	Ландыш майский	сокращению численности данных растений	Пост. Прав. Москвы от 2.07.2019 № 745-ПП
Щелковский	10	33	0.608	Ландыш майский	Запрещается деятельность, ведущая к	Пост. Прав. Москвы от 2.07.2019 № 745-ПП
Щелковский	10	35	0.951	Ландыш майский	сокращению численности данных растений	Пост. Прав. Москвы от 2.07.2019 № 745-ПП
Щелковский	10	36	1.467	Ландыш майский	Запрещается деятельность, ведущая к	Пост. Прав. Москвы от 2.07.2019 № 745-ПП
Щелковский	10	37	0.301	Ландыш майский	сокращению численности данных растений	Пост. Прав. Москвы от 2.07.2019 № 745-ПП
Щелковский	10	38	1.386	Ландыш майский	Запрещается деятельность, ведущая к	Пост. Прав. Москвы от 2.07.2019 № 745-ПП
Щелковский	10	39	2.562	Ландыш майский	сокращению численности данных растений	Пост. Прав. Москвы от 2.07.2019 № 745-ПП
Щелковский	10	40	0.897	Ландыш майский	Запрещается деятельность, ведущая к	Пост. Прав. Москвы от 2.07.2019 № 745-ПП
Щелковский	10	41	4.558	Ландыш майский	сокращению численности данных растений	Пост. Прав. Москвы от 2.07.2019 № 745-ПП
Щелковский	10	42	0.167	Ландыш майский	Запрещается деятельность, ведущая к	Пост. Прав. Москвы от 2.07.2019 № 745-ПП
Щелковский	10	43	0.15	Ландыш майский	сокращению численности данных растений	Пост. Прав. Москвы от 2.07.2019 № 745-ПП
Щелковский	10	44	4.171	Ландыш майский	Запрещается деятельность, ведущая к	Пост. Прав. Москвы от 2.07.2019 № 745-ПП
Щелковский	10	45	1.335	Ландыш майский	сокращению численности данных растений	Пост. Прав. Москвы от 2.07.2019 № 745-ПП
Щелковский	10	47	1.175	Ландыш майский	Запрещается деятельность, ведущая к	Пост. Прав. Москвы от 2.07.2019 № 745-ПП
Щелковский	11	1	1.256	Ландыш майский	сокращению численности данных растений	Пост. Прав. Москвы от 2.07.2019 № 745-ПП
Щелковский	11	2	4.54	Ландыш майский	Запрещается деятельность, ведущая к	Пост. Прав. Москвы от 2.07.2019 № 745-ПП
Щелковский	11	4	1.432	Ландыш майский	сокращению численности данных растений	Пост. Прав. Москвы от 2.07.2019 № 745-ПП
Щелковский	11	5	0.162	Ландыш майский	Запрещается деятельность, ведущая к	Пост. Прав. Москвы от 2.07.2019 № 745-ПП
Щелковский	11	6	1.859	Ландыш майский	сокращению численности данных растений	Пост. Прав. Москвы от 2.07.2019 № 745-ПП
Щелковский	11	7	1.106	Ландыш майский	Запрещается деятельность, ведущая к	Пост. Прав. Москвы от 2.07.2019 № 745-ПП
Щелковский	11	8	0.579	Ландыш майский	сокращению численности данных растений	Пост. Прав. Москвы от 2.07.2019 № 745-ПП
Щелковский	11	9	0.946	Ландыш майский	Запрещается деятельность, ведущая к	Пост. Прав. Москвы от 2.07.2019 № 745-ПП
Щелковский	11	10	0.46	Ландыш майский	сокращению численности данных растений	Пост. Прав. Москвы от 2.07.2019 № 745-ПП
Щелковский	11	11	0.556	Ландыш майский	Запрещается деятельность, ведущая к	Пост. Прав. Москвы от 2.07.2019 № 745-ПП
Щелковский	11	12	1.439	Ландыш майский	сокращению численности данных растений	Пост. Прав. Москвы от 2.07.2019 № 745-ПП
Щелковский	12	1	1.594	Ландыш майский	Запрещается деятельность, ведущая к	Пост. Прав. Москвы от 2.07.2019 № 745-ПП
Щелковский	12	2	2.514	Ландыш майский	сокращению численности данных растений	Пост. Прав. Москвы от 2.07.2019 № 745-ПП
Щелковский	12	3	0.465	Ландыш майский	Запрещается деятельность, ведущая к	Пост. Прав. Москвы от 2.07.2019 № 745-ПП
Щелковский	12	4	0.314	Ландыш майский	сокращению численности данных растений	Пост. Прав. Москвы от 2.07.2019 № 745-ПП
Щелковский	12	6	0.312	Ландыш майский	Запрещается деятельность, ведущая к	Пост. Прав. Москвы от 2.07.2019 № 745-ПП
Щелковский	12	7	3.607	Ландыш майский	сокращению численности данных растений	Пост. Прав. Москвы от 2.07.2019 № 745-ПП
Щелковский	12	8	1.111	Ландыш майский	Запрещается деятельность, ведущая к	Пост. Прав. Москвы от 2.07.2019 № 745-ПП
Щелковский	13	1	2.634	Ландыш майский	сокращению численности данных растений	Пост. Прав. Москвы от 2.07.2019 № 745-ПП
Щелковский	13	2	0.773	Ландыш майский	Запрещается деятельность, ведущая к	Пост. Прав. Москвы от 2.07.2019 № 745-ПП
Щелковский	13	3	3.13	Ландыш майский	сокращению численности данных растений	Пост. Прав. Москвы от 2.07.2019 № 745-ПП
Щелковский	13	4	1.283	Ландыш майский	Запрещается деятельность, ведущая к	Пост. Прав. Москвы от 2.07.2019 № 745-ПП
Щелковский	13	5	0.437	Ландыш майский	сокращению численности данных растений	Пост. Прав. Москвы от 2.07.2019 № 745-ПП
Щелковский	13	6	0.435	Ландыш майский	Запрещается деятельность, ведущая к	Пост. Прав. Москвы от 2.07.2019 № 745-ПП
Щелковский	13	7	0.735	Ландыш майский	сокращению численности данных растений	Пост. Прав. Москвы от 2.07.2019 № 745-ПП
Щелковский	13	8	0.103	Ландыш майский	Запрещается деятельность, ведущая к	Пост. Прав. Москвы от 2.07.2019 № 745-ПП
Щелковский	13	9	0.452	Ландыш майский	сокращению численности данных растений	Пост. Прав. Москвы от 2.07.2019 № 745-ПП
Щелковский	13	10	0.853	Ландыш майский	Запрещается деятельность, ведущая к	Пост. Прав. Москвы от 2.07.2019 № 745-ПП
Щелковский	13	11	3.682	Ландыш майский	сокращению численности данных растений	Пост. Прав. Москвы от 2.07.2019 № 745-ПП
Щелковский	13	12	0.179	Ландыш майский	Запрещается деятельность, ведущая к	Пост. Прав. Москвы от 2.07.2019 № 745-ПП
Щелковский	13	14	0.764	Ландыш майский	сокращению численности данных растений	Пост. Прав. Москвы от 2.07.2019 № 745-ПП
Щелковский	13	15	2.132	Ландыш майский	Запрещается деятельность, ведущая к	Пост. Прав. Москвы от 2.07.2019 № 745-ПП
Щелковский	13	17	0.592	Ландыш майский	сокращению численности данных растений	Пост. Прав. Москвы от 2.07.2019 № 745-ПП
Щелковский	13	18	3.908	Ландыш майский	Запрещается деятельность, ведущая к	Пост. Прав. Москвы от 2.07.2019 № 745-ПП
Щелковский	13	19	0.979	Ландыш майский	сокращению численности данных растений	Пост. Прав. Москвы от 2.07.2019 № 745-ПП
Щелковский	13	20	2.597	Ландыш майский	Запрещается деятельность, ведущая к	Пост. Прав. Москвы от 2.07.2019 № 745-ПП
Щелковский	13	21	5.904	Ландыш майский	сокращению численности данных растений	Пост. Прав. Москвы от 2.07.2019 № 745-ПП
Щелковский	13	23	0.892	Ландыш майский	Запрещается деятельность, ведущая к	Пост. Прав. Москвы от 2.07.2019 № 745-ПП
Щелковский	13	24	2.998	Ландыш майский	сокращению численности данных растений	Пост. Прав. Москвы от 2.07.2019 № 745-ПП
Щелковский	13	25	3.793	Ландыш майский	Запрещается деятельность, ведущая к	Пост. Прав. Москвы от 2.07.2019 № 745-ПП
Щелковский	13	26	1.99	Ландыш майский	сокращению численности данных растений	Пост. Прав. Москвы от 2.07.2019 № 745-ПП
Щелковский	13	27	0.221	Ландыш майский	Запрещается деятельность, ведущая к	Пост. Прав. Москвы от 2.07.2019 № 745-ПП
Щелковский	14	2	1.5	Ландыш майский	сокращению численности данных растений	Пост. Прав. Москвы от 2.07.2019 № 745-ПП
Щелковский	14	4	1.028	Ландыш майский	Запрещается деятельность, ведущая к	Пост. Прав. Москвы от 2.07.2019 № 745-ПП
Щелковский	14	9	0.114	Ландыш майский	сокращению численности данных растений	Пост. Прав. Москвы от 2.07.2019 № 745-ПП
Щелковский	14	10	2.517	Ландыш майский	Запрещается деятельность, ведущая к	Пост. Прав. Москвы от 2.07.2019 № 745-ПП
Щелковский	14	14	1.026	Ландыш майский	сокращению численности данных растений	Пост. Прав. Москвы от 2.07.2019 № 745-ПП
Щелковский	14	19	1.026	Ландыш майский	Запрещается деятельность, ведущая к	Пост. Прав. Москвы от 2.07.2019 № 745-ПП
Щелковский	14	28	1.387	Ландыш майский	сокращению численности данных растений	Пост. Прав. Москвы от 2.07.2019 № 745-ПП
Щелковский	14	32	1.674	Ландыш майский	Запрещается деятельность, ведущая к	Пост. Прав. Москвы от 2.07.2019 № 745-ПП
Щелковский	14	36	0.112	Ландыш майский	сокращению численности данных растений	Пост. Прав. Москвы от 2.07.2019 № 745-ПП
Щелковский	14	41	1.005	Ландыш майский	Запрещается деятельность, ведущая к	Пост. Прав. Москвы от 2.07.2019 № 745-ПП

Щелковский	14	42	1.489	Ландыш майский	сокращению численности данных растений	Пост. Прав. Москвы от 2.07.2019 № 745-ПП
Щелковский	14	43	5.047	Ландыш майский	Запрещается деятельность, ведущая к	Пост. Прав. Москвы от 2.07.2019 № 745-ПП
Щелковский	14	45	0.41	Ландыш майский	сокращению численности данных растений	Пост. Прав. Москвы от 2.07.2019 № 745-ПП
Щелковский	15	3	4.043	Ландыш майский	Запрещается деятельность, ведущая к	Пост. Прав. Москвы от 2.07.2019 № 745-ПП
Щелковский	15	4	1.488	Ландыш майский	сокращению численности данных растений	Пост. Прав. Москвы от 2.07.2019 № 745-ПП
Щелковский	15	6	6.241	Ландыш майский	Запрещается деятельность, ведущая к	Пост. Прав. Москвы от 2.07.2019 № 745-ПП
Щелковский	15	14	3.221	Ландыш майский	сокращению численности данных растений	Пост. Прав. Москвы от 2.07.2019 № 745-ПП
Щелковский	15	17	2.035	Ландыш майский	Запрещается деятельность, ведущая к	Пост. Прав. Москвы от 2.07.2019 № 745-ПП
Щелковский	15	19	1.37	Ландыш майский	сокращению численности данных растений	Пост. Прав. Москвы от 2.07.2019 № 745-ПП
Щелковский	16	2	0.97	Ландыш майский	Запрещается деятельность, ведущая к	Пост. Прав. Москвы от 2.07.2019 № 745-ПП
Щелковский	16	4	0.498	Ландыш майский	сокращению численности данных растений	Пост. Прав. Москвы от 2.07.2019 № 745-ПП
Щелковский	16	5	0.675	Ландыш майский	Запрещается деятельность, ведущая к	Пост. Прав. Москвы от 2.07.2019 № 745-ПП
Щелковский	16	10	0.305	Ландыш майский	сокращению численности данных растений	Пост. Прав. Москвы от 2.07.2019 № 745-ПП
Щелковский	16	12	1.307	Ландыш майский	Запрещается деятельность, ведущая к	Пост. Прав. Москвы от 2.07.2019 № 745-ПП
Щелковский	16	13	4.373	Ландыш майский	сокращению численности данных растений	Пост. Прав. Москвы от 2.07.2019 № 745-ПП
Щелковский	16	14	0.472	Ландыш майский	Запрещается деятельность, ведущая к	Пост. Прав. Москвы от 2.07.2019 № 745-ПП
Щелковский	16	22	0.545	Ландыш майский	сокращению численности данных растений	Пост. Прав. Москвы от 2.07.2019 № 745-ПП
Щелковский	16	23	0.986	Ландыш майский	Запрещается деятельность, ведущая к	Пост. Прав. Москвы от 2.07.2019 № 745-ПП
Щелковский	16	24	3.985	Ландыш майский	сокращению численности данных растений	Пост. Прав. Москвы от 2.07.2019 № 745-ПП
Щелковский	16	25	5.382	Ландыш майский	Запрещается деятельность, ведущая к	Пост. Прав. Москвы от 2.07.2019 № 745-ПП
Щелковский	16	28	1.905	Ландыш майский	сокращению численности данных растений	Пост. Прав. Москвы от 2.07.2019 № 745-ПП
Щелковский	16	30	0.17	Ландыш майский	Запрещается деятельность, ведущая к	Пост. Прав. Москвы от 2.07.2019 № 745-ПП
Щелковский	16	35	1.621	Ландыш майский	сокращению численности данных растений	Пост. Прав. Москвы от 2.07.2019 № 745-ПП
Щелковский	16	36	0.105	Ландыш майский	Запрещается деятельность, ведущая к	Пост. Прав. Москвы от 2.07.2019 № 745-ПП
Щелковский	16	39	1.052	Ландыш майский	сокращению численности данных растений	Пост. Прав. Москвы от 2.07.2019 № 745-ПП
Щелковский	16	40	1.384	Ландыш майский	Запрещается деятельность, ведущая к	Пост. Прав. Москвы от 2.07.2019 № 745-ПП
Щелковский	16	43	0.571	Ландыш майский	сокращению численности данных растений	Пост. Прав. Москвы от 2.07.2019 № 745-ПП
Щелковский	17	3	0.414	Ландыш майский	Запрещается деятельность, ведущая к	Пост. Прав. Москвы от 2.07.2019 № 745-ПП
Щелковский	17	4	3.378	Ландыш майский	сокращению численности данных растений	Пост. Прав. Москвы от 2.07.2019 № 745-ПП
Щелковский	17	11	1.338	Ландыш майский	Запрещается деятельность, ведущая к	Пост. Прав. Москвы от 2.07.2019 № 745-ПП
Щелковский	17	13	0.613	Ландыш майский	сокращению численности данных растений	Пост. Прав. Москвы от 2.07.2019 № 745-ПП
Щелковский	17	17	0.452	Ландыш майский	Запрещается деятельность, ведущая к	Пост. Прав. Москвы от 2.07.2019 № 745-ПП
Щелковский	17	24	3.685	Ландыш майский	сокращению численности данных растений	Пост. Прав. Москвы от 2.07.2019 № 745-ПП
Щелковский	17	29	3.195	Ландыш майский	Запрещается деятельность, ведущая к	Пост. Прав. Москвы от 2.07.2019 № 745-ПП
Щелковский	17	35	1.441	Ландыш майский	сокращению численности данных растений	Пост. Прав. Москвы от 2.07.2019 № 745-ПП
Щелковский	17	38	0.703	Ландыш майский	Запрещается деятельность, ведущая к	Пост. Прав. Москвы от 2.07.2019 № 745-ПП
Щелковский	18	2	0.482	Ландыш майский	сокращению численности данных растений	Пост. Прав. Москвы от 2.07.2019 № 745-ПП
Щелковский	18	4	0.92	Ландыш майский	Запрещается деятельность, ведущая к	Пост. Прав. Москвы от 2.07.2019 № 745-ПП
Щелковский	18	5	0.851	Ландыш майский	сокращению численности данных растений	Пост. Прав. Москвы от 2.07.2019 № 745-ПП
Щелковский	19	1	9.446	Ландыш майский	Запрещается деятельность, ведущая к	Пост. Прав. Москвы от 2.07.2019 № 745-ПП
Щелковский	19	2	1.278	Ландыш майский	сокращению численности данных растений	Пост. Прав. Москвы от 2.07.2019 № 745-ПП
Щелковский	19	3	0.985	Ландыш майский	Запрещается деятельность, ведущая к	Пост. Прав. Москвы от 2.07.2019 № 745-ПП
Щелковский	19	4	2.618	Ландыш майский	сокращению численности данных растений	Пост. Прав. Москвы от 2.07.2019 № 745-ПП
Щелковский	19	9	2.337	Ландыш майский	Запрещается деятельность, ведущая к	Пост. Прав. Москвы от 2.07.2019 № 745-ПП
Щелковский	19	15	2.095	Ландыш майский	сокращению численности данных растений	Пост. Прав. Москвы от 2.07.2019 № 745-ПП
Щелковский	19	17	0.807	Ландыш майский	Запрещается деятельность, ведущая к	Пост. Прав. Москвы от 2.07.2019 № 745-ПП
Щелковский	20	1	6.895	Ландыш майский	сокращению численности данных растений	Пост. Прав. Москвы от 2.07.2019 № 745-ПП
Щелковский	20	10	3.114	Ландыш майский	Запрещается деятельность, ведущая к	Пост. Прав. Москвы от 2.07.2019 № 745-ПП
Щелковский	20	20	2.239	Ландыш майский	сокращению численности данных растений	Пост. Прав. Москвы от 2.07.2019 № 745-ПП
Щелковский	20	24	1.738	Ландыш майский	Запрещается деятельность, ведущая к	Пост. Прав. Москвы от 2.07.2019 № 745-ПП
Щелковский	20	25	15.828	Ландыш майский	сокращению численности данных растений	Пост. Прав. Москвы от 2.07.2019 № 745-ПП
Щелковский	21	3	0.418	Ландыш майский	Запрещается деятельность, ведущая к	Пост. Прав. Москвы от 2.07.2019 № 745-ПП
Щелковский	21	4	1.873	Ландыш майский	сокращению численности данных растений	Пост. Прав. Москвы от 2.07.2019 № 745-ПП
Щелковский	21	7	4.558	Ландыш майский	Запрещается деятельность, ведущая к	Пост. Прав. Москвы от 2.07.2019 № 745-ПП
Щелковский	21	10	1.22	Ландыш майский	сокращению численности данных растений	Пост. Прав. Москвы от 2.07.2019 № 745-ПП
Щелковский	21	13	0.916	Ландыш майский	Запрещается деятельность, ведущая к	Пост. Прав. Москвы от 2.07.2019 № 745-ПП
Щелковский	21	14	10.93	Ландыш майский	сокращению численности данных растений	Пост. Прав. Москвы от 2.07.2019 № 745-ПП
Щелковский	21	15	1.477	Ландыш майский	Запрещается деятельность, ведущая к	Пост. Прав. Москвы от 2.07.2019 № 745-ПП
Щелковский	21	16	1.703	Ландыш майский	сокращению численности данных растений	Пост. Прав. Москвы от 2.07.2019 № 745-ПП
Щелковский	21	17	5.891	Ландыш майский	Запрещается деятельность, ведущая к	Пост. Прав. Москвы от 2.07.2019 № 745-ПП
Щелковский	21	21	0.303	Ландыш майский	сокращению численности данных растений	Пост. Прав. Москвы от 2.07.2019 № 745-ПП
Щелковский	21	22	0.531	Ландыш майский	Запрещается деятельность, ведущая к	Пост. Прав. Москвы от 2.07.2019 № 745-ПП
Щелковский	21	23	5.62	Ландыш майский	сокращению численности данных растений	Пост. Прав. Москвы от 2.07.2019 № 745-ПП
Щелковский	21	24	1.446	Ландыш майский	Запрещается деятельность, ведущая к	Пост. Прав. Москвы от 2.07.2019 № 745-ПП
Щелковский	22	7	5.054	Ландыш майский	сокращению численности данных растений	Пост. Прав. Москвы от 2.07.2019 № 745-ПП
Щелковский	22	8	3.252	Ландыш майский	Запрещается деятельность, ведущая к	Пост. Прав. Москвы от 2.07.2019 № 745-ПП
Щелковский	22	11	7.207	Ландыш майский	сокращению численности данных растений	Пост. Прав. Москвы от 2.07.2019 № 745-ПП
Щелковский	22	19	14.9	Ландыш майский	Запрещается деятельность, ведущая к	Пост. Прав. Москвы от 2.07.2019 № 745-ПП
Щелковский	23	12	0.448	Ландыш майский	сокращению численности данных растений	Пост. Прав. Москвы от 2.07.2019 № 745-ПП
Щелковский	81	7	0.532	Ландыш майский	Запрещается деятельность, ведущая к	Пост. Прав. Москвы от 2.07.2019 № 745-ПП
Яузский	37-1	4	0.43	Ландыш майский	сокращению численности данных растений	Пост. Прав. Москвы от 2.07.2019 № 745-ПП
Яузский	37-2	3	0.665	Ландыш майский	Запрещается деятельность, ведущая к	Пост. Прав. Москвы от 2.07.2019 № 745-ПП
Яузский	37-2	9	0.371	Ландыш майский	сокращению численности данных растений	Пост. Прав. Москвы от 2.07.2019 № 745-ПП
Яузский	37-2	10	0.363	Ландыш майский	Запрещается деятельность, ведущая к	Пост. Прав. Москвы от 2.07.2019 № 745-ПП
Яузский	37-2	12	2.102	Ландыш майский	сокращению численности данных растений	Пост. Прав. Москвы от 2.07.2019 № 745-ПП
Яузский	37-2	13	1.315	Ландыш майский	Запрещается деятельность, ведущая к	Пост. Прав. Москвы от 2.07.2019 № 745-ПП
Яузский	37-2	14	0.727	Ландыш майский	сокращению численности данных растений	Пост. Прав. Москвы от 2.07.2019 № 745-ПП
Яузский	37-2	15	6.823	Ландыш майский	Запрещается деятельность, ведущая к	Пост. Прав. Москвы от 2.07.2019 № 745-ПП
Яузский	37-2	16	0.894	Ландыш майский	сокращению численности данных растений	Пост. Прав. Москвы от 2.07.2019 № 745-ПП
Яузский	37-2	17	0.634	Ландыш майский	Запрещается деятельность, ведущая к	Пост. Прав. Москвы от 2.07.2019 № 745-ПП
Яузский	37-2	18	1.647	Ландыш майский	сокращению численности данных растений	Пост. Прав. Москвы от 2.07.2019 № 745-ПП
Яузский	37-2	19	2.243	Ландыш майский	Запрещается деятельность, ведущая к	Пост. Прав. Москвы от 2.07.2019 № 745-ПП
Яузский	37-2	21	0.677	Ландыш майский	сокращению численности данных растений	Пост. Прав. Москвы от 2.07.2019 № 745-ПП
Яузский	37-2	25	0.725	Ландыш майский	Запрещается деятельность, ведущая к	Пост. Прав. Москвы от 2.07.2019 № 745-ПП
Яузский	37-3	7	0.634	Ландыш майский	сокращению численности данных растений	Пост. Прав. Москвы от 2.07.2019 № 745-ПП
Яузский	37-3	9	3.575	Ландыш майский	Запрещается деятельность, ведущая к	Пост. Прав. Москвы от 2.07.2019 № 745-ПП
Яузский	37-3	14	0.753	Ландыш майский	сокращению численности данных растений	Пост. Прав. Москвы от 2.07.2019 № 745-ПП
Яузский	37-3	18	7.092	Ландыш майский	Запрещается деятельность, ведущая к	Пост. Прав. Москвы от 2.07.2019 № 745-ПП
Яузский	37-3	19	0.35	Ландыш майский	сокращению численности данных растений	Пост. Прав. Москвы от 2.07.2019 № 745-ПП

Яузский	37-4	6	1.09	Ландыш майский	Запрещается деятельность, ведущая к	Пост. Прав. Москвы от 2.07.2019 № 745-ПП
Яузский	37-4	7	1.008	Ландыш майский	сокращению численности данных растений	Пост. Прав. Москвы от 2.07.2019 № 745-ПП
Яузский	37-4	8	3.974	Ландыш майский	Запрещается деятельность, ведущая к	Пост. Прав. Москвы от 2.07.2019 № 745-ПП
Яузский	37-4	12	1.208	Ландыш майский	сокращению численности данных растений	Пост. Прав. Москвы от 2.07.2019 № 745-ПП
Яузский	39-1	6	1.254	Ландыш майский	Запрещается деятельность, ведущая к	Пост. Прав. Москвы от 2.07.2019 № 745-ПП
Яузский	39-1	7	0.23	Ландыш майский	сокращению численности данных растений	Пост. Прав. Москвы от 2.07.2019 № 745-ПП
Яузский	39-2	3	1.927	Ландыш майский	Запрещается деятельность, ведущая к	Пост. Прав. Москвы от 2.07.2019 № 745-ПП
Яузский	39-2	4	2.823	Ландыш майский	сокращению численности данных растений	Пост. Прав. Москвы от 2.07.2019 № 745-ПП
Яузский	39-2	5	0.911	Ландыш майский	Запрещается деятельность, ведущая к	Пост. Прав. Москвы от 2.07.2019 № 745-ПП
Яузский	39-2	9	1.494	Ландыш майский	сокращению численности данных растений	Пост. Прав. Москвы от 2.07.2019 № 745-ПП
Яузский	39-2	12	0.931	Ландыш майский	Запрещается деятельность, ведущая к	Пост. Прав. Москвы от 2.07.2019 № 745-ПП
Яузский	39-2	13	0.236	Ландыш майский	сокращению численности данных растений	Пост. Прав. Москвы от 2.07.2019 № 745-ПП
Яузский	39-3	12	5.992	Ландыш майский	Запрещается деятельность, ведущая к	Пост. Прав. Москвы от 2.07.2019 № 745-ПП
Яузский	39-4	6	1.504	Ландыш майский	сокращению численности данных растений	Пост. Прав. Москвы от 2.07.2019 № 745-ПП
Яузский	40-1	15	5.481	Ландыш майский	Запрещается деятельность, ведущая к	Пост. Прав. Москвы от 2.07.2019 № 745-ПП
Яузский	41-1	6	1.428	Ландыш майский	сокращению численности данных растений	Пост. Прав. Москвы от 2.07.2019 № 745-ПП
Яузский	41-2	5	8.853	Ландыш майский	Запрещается деятельность, ведущая к	Пост. Прав. Москвы от 2.07.2019 № 745-ПП
Яузский	41-2	9	1.433	Ландыш майский	сокращению численности данных растений	Пост. Прав. Москвы от 2.07.2019 № 745-ПП
Яузский	41-2	10	1.61	Ландыш майский	Запрещается деятельность, ведущая к	Пост. Прав. Москвы от 2.07.2019 № 745-ПП
Яузский	41-3	2	0.43	Ландыш майский	сокращению численности данных растений	Пост. Прав. Москвы от 2.07.2019 № 745-ПП
Яузский	42-1	2	0.581	Ландыш майский	Запрещается деятельность, ведущая к	Пост. Прав. Москвы от 2.07.2019 № 745-ПП
Яузский	42-1	3	0.348	Ландыш майский	сокращению численности данных растений	Пост. Прав. Москвы от 2.07.2019 № 745-ПП
Яузский	42-1	4	0.283	Ландыш майский	Запрещается деятельность, ведущая к	Пост. Прав. Москвы от 2.07.2019 № 745-ПП
Яузский	42-1	6	0.096	Ландыш майский	сокращению численности данных растений	Пост. Прав. Москвы от 2.07.2019 № 745-ПП
Яузский	42-1	8	4.388	Ландыш майский	Запрещается деятельность, ведущая к	Пост. Прав. Москвы от 2.07.2019 № 745-ПП
Яузский	42-1	9	2.301	Ландыш майский	сокращению численности данных растений	Пост. Прав. Москвы от 2.07.2019 № 745-ПП
Яузский	42-1	10	0.092	Ландыш майский	Запрещается деятельность, ведущая к	Пост. Прав. Москвы от 2.07.2019 № 745-ПП
Яузский	42-1	11	2.32	Ландыш майский	сокращению численности данных растений	Пост. Прав. Москвы от 2.07.2019 № 745-ПП
Яузский	42-1	12	1.909	Ландыш майский	Запрещается деятельность, ведущая к	Пост. Прав. Москвы от 2.07.2019 № 745-ПП
Яузский	42-1	13	3.087	Ландыш майский	сокращению численности данных растений	Пост. Прав. Москвы от 2.07.2019 № 745-ПП
Яузский	42-1	14	1.846	Ландыш майский	Запрещается деятельность, ведущая к	Пост. Прав. Москвы от 2.07.2019 № 745-ПП
Яузский	42-1	15	0.588	Ландыш майский	сокращению численности данных растений	Пост. Прав. Москвы от 2.07.2019 № 745-ПП
Яузский	42-1	16	1.695	Ландыш майский	Запрещается деятельность, ведущая к	Пост. Прав. Москвы от 2.07.2019 № 745-ПП
Яузский	42-1	17	0.205	Ландыш майский	сокращению численности данных растений	Пост. Прав. Москвы от 2.07.2019 № 745-ПП
Яузский	42-1	18	0.533	Ландыш майский	Запрещается деятельность, ведущая к	Пост. Прав. Москвы от 2.07.2019 № 745-ПП
Яузский	42-1	19	0.658	Ландыш майский	сокращению численности данных растений	Пост. Прав. Москвы от 2.07.2019 № 745-ПП
Яузский	42-2	1	1.548	Ландыш майский	Запрещается деятельность, ведущая к	Пост. Прав. Москвы от 2.07.2019 № 745-ПП
Яузский	42-2	2	1.305	Ландыш майский	сокращению численности данных растений	Пост. Прав. Москвы от 2.07.2019 № 745-ПП
Яузский	42-2	3	5.466	Ландыш майский	Запрещается деятельность, ведущая к	Пост. Прав. Москвы от 2.07.2019 № 745-ПП
Яузский	42-2	4	0.804	Ландыш майский	сокращению численности данных растений	Пост. Прав. Москвы от 2.07.2019 № 745-ПП
Яузский	42-2	5	1.427	Ландыш майский	Запрещается деятельность, ведущая к	Пост. Прав. Москвы от 2.07.2019 № 745-ПП
Яузский	42-2	6	9.113	Ландыш майский	сокращению численности данных растений	Пост. Прав. Москвы от 2.07.2019 № 745-ПП
Яузский	42-2	7	1.806	Ландыш майский	Запрещается деятельность, ведущая к	Пост. Прав. Москвы от 2.07.2019 № 745-ПП
Яузский	42-2	8	2.026	Ландыш майский	сокращению численности данных растений	Пост. Прав. Москвы от 2.07.2019 № 745-ПП
Яузский	42-2	9	0.77	Ландыш майский	Запрещается деятельность, ведущая к	Пост. Прав. Москвы от 2.07.2019 № 745-ПП
Яузский	42-2	10	0.515	Ландыш майский	сокращению численности данных растений	Пост. Прав. Москвы от 2.07.2019 № 745-ПП
Яузский	42-3	1	3.178	Ландыш майский	Запрещается деятельность, ведущая к	Пост. Прав. Москвы от 2.07.2019 № 745-ПП
Яузский	42-3	2	5.167	Ландыш майский	сокращению численности данных растений	Пост. Прав. Москвы от 2.07.2019 № 745-ПП
Яузский	42-3	3	4.987	Ландыш майский	Запрещается деятельность, ведущая к	Пост. Прав. Москвы от 2.07.2019 № 745-ПП
Яузский	42-3	4	0.65	Ландыш майский	сокращению численности данных растений	Пост. Прав. Москвы от 2.07.2019 № 745-ПП
Яузский	42-3	5	0.6	Ландыш майский	Запрещается деятельность, ведущая к	Пост. Прав. Москвы от 2.07.2019 № 745-ПП
Яузский	42-3	6	0.969	Ландыш майский	сокращению численности данных растений	Пост. Прав. Москвы от 2.07.2019 № 745-ПП
Яузский	42-3	7	3.289	Ландыш майский	Запрещается деятельность, ведущая к	Пост. Прав. Москвы от 2.07.2019 № 745-ПП
Яузский	42-3	8	0.503	Ландыш майский	сокращению численности данных растений	Пост. Прав. Москвы от 2.07.2019 № 745-ПП
Яузский	42-3	9	1.223	Ландыш майский	Запрещается деятельность, ведущая к	Пост. Прав. Москвы от 2.07.2019 № 745-ПП
Яузский	42-3	10	2.096	Ландыш майский	сокращению численности данных растений	Пост. Прав. Москвы от 2.07.2019 № 745-ПП
Яузский	42-4	1	1.391	Ландыш майский	Запрещается деятельность, ведущая к	Пост. Прав. Москвы от 2.07.2019 № 745-ПП
Яузский	42-4	2	0.645	Ландыш майский	сокращению численности данных растений	Пост. Прав. Москвы от 2.07.2019 № 745-ПП
Яузский	42-4	4	0.791	Ландыш майский	Запрещается деятельность, ведущая к	Пост. Прав. Москвы от 2.07.2019 № 745-ПП
Яузский	42-4	5	2.258	Ландыш майский	сокращению численности данных растений	Пост. Прав. Москвы от 2.07.2019 № 745-ПП
Яузский	42-4	6	0.202	Ландыш майский	Запрещается деятельность, ведущая к	Пост. Прав. Москвы от 2.07.2019 № 745-ПП
Яузский	42-4	7	0.242	Ландыш майский	сокращению численности данных растений	Пост. Прав. Москвы от 2.07.2019 № 745-ПП
Яузский	42-4	8	3.47	Ландыш майский	Запрещается деятельность, ведущая к	Пост. Прав. Москвы от 2.07.2019 № 745-ПП
Яузский	42-4	9	1.176	Ландыш майский	сокращению численности данных растений	Пост. Прав. Москвы от 2.07.2019 № 745-ПП
Яузский	42-4	10	1.398	Ландыш майский	Запрещается деятельность, ведущая к	Пост. Прав. Москвы от 2.07.2019 № 745-ПП
Яузский	42-4	11	0.234	Ландыш майский	сокращению численности данных растений	Пост. Прав. Москвы от 2.07.2019 № 745-ПП
Яузский	42-4	12	1.203	Ландыш майский	Запрещается деятельность, ведущая к	Пост. Прав. Москвы от 2.07.2019 № 745-ПП
Яузский	42-4	13	1.143	Ландыш майский	сокращению численности данных растений	Пост. Прав. Москвы от 2.07.2019 № 745-ПП
Яузский	42-4	14	0.371	Ландыш майский	Запрещается деятельность, ведущая к	Пост. Прав. Москвы от 2.07.2019 № 745-ПП
Яузский	42-4	15	0.545	Ландыш майский	сокращению численности данных растений	Пост. Прав. Москвы от 2.07.2019 № 745-ПП
Яузский	42-4	16	2.946	Ландыш майский	Запрещается деятельность, ведущая к	Пост. Прав. Москвы от 2.07.2019 № 745-ПП
Яузский	42-4	17	0.701	Ландыш майский	сокращению численности данных растений	Пост. Прав. Москвы от 2.07.2019 № 745-ПП
Яузский	42-4	18	0.819	Ландыш майский	Запрещается деятельность, ведущая к	Пост. Прав. Москвы от 2.07.2019 № 745-ПП
Яузский	42-4	19	2.573	Ландыш майский	сокращению численности данных растений	Пост. Прав. Москвы от 2.07.2019 № 745-ПП
Яузский	42-4	20	0.653	Ландыш майский	Запрещается деятельность, ведущая к	Пост. Прав. Москвы от 2.07.2019 № 745-ПП
Яузский	42-4	21	0.863	Ландыш майский	сокращению численности данных растений	Пост. Прав. Москвы от 2.07.2019 № 745-ПП
Яузский	43-2	3	1.17	Ландыш майский	Запрещается деятельность, ведущая к	Пост. Прав. Москвы от 2.07.2019 № 745-ПП
Яузский	43-2	16	0.507	Ландыш майский	сокращению численности данных растений	Пост. Прав. Москвы от 2.07.2019 № 745-ПП
Яузский	43-2	22	2.536	Ландыш майский	Запрещается деятельность, ведущая к	Пост. Прав. Москвы от 2.07.2019 № 745-ПП
Яузский	44-1	3	1.158	Ландыш майский	сокращению численности данных растений	Пост. Прав. Москвы от 2.07.2019 № 745-ПП
Яузский	44-1	4	4.164	Ландыш майский	Запрещается деятельность, ведущая к	Пост. Прав. Москвы от 2.07.2019 № 745-ПП
Яузский	44-3	1	3.017	Ландыш майский	сокращению численности данных растений	Пост. Прав. Москвы от 2.07.2019 № 745-ПП
Яузский	45-3	1	0.263	Ландыш майский	Запрещается деятельность, ведущая к	Пост. Прав. Москвы от 2.07.2019 № 745-ПП
Яузский	45-3	3	6.005	Ландыш майский	сокращению численности данных растений	Пост. Прав. Москвы от 2.07.2019 № 745-ПП
Яузский	45-3	4	3.303	Ландыш майский	Запрещается деятельность, ведущая к	Пост. Прав. Москвы от 2.07.2019 № 745-ПП
Яузский	45-3	5	1.403	Ландыш майский	сокращению численности данных растений	Пост. Прав. Москвы от 2.07.2019 № 745-ПП
Яузский	45-3	6	1.082	Ландыш майский	Запрещается деятельность, ведущая к	Пост. Прав. Москвы от 2.07.2019 № 745-ПП
Яузский	45-3	7	0.163	Ландыш майский	сокращению численности данных растений	Пост. Прав. Москвы от 2.07.2019 № 745-ПП
Яузский	47-2	7	1.233	Ландыш майский	Запрещается деятельность, ведущая к	Пост. Прав. Москвы от 2.07.2019 № 745-ПП

Яузский	47-2	8	0.317	Ландыш майский	сокращению численности данных растений	Пост. Прав. Москвы от 2.07.2019 № 745-ПП
Яузский	47-3	2	1.467	Ландыш майский	Запрещается деятельность, ведущая к	Пост. Прав. Москвы от 2.07.2019 № 745-ПП
Яузский	47-3	11	10.773	Ландыш майский	сокращению численности данных растений	Пост. Прав. Москвы от 2.07.2019 № 745-ПП
Яузский	47-3	29	0.334	Ландыш майский	Запрещается деятельность, ведущая к	Пост. Прав. Москвы от 2.07.2019 № 745-ПП
Яузский	47-5	10	0.16	Ландыш майский	сокращению численности данных растений	Пост. Прав. Москвы от 2.07.2019 № 745-ПП
Яузский	48-1	2	1.299	Ландыш майский	Запрещается деятельность, ведущая к	Пост. Прав. Москвы от 2.07.2019 № 745-ПП
Яузский	48-1	6	0.257	Ландыш майский	сокращению численности данных растений	Пост. Прав. Москвы от 2.07.2019 № 745-ПП
Яузский	48-1	7	2.355	Ландыш майский	Запрещается деятельность, ведущая к	Пост. Прав. Москвы от 2.07.2019 № 745-ПП
Яузский	48-3	3	0.2	Ландыш майский	сокращению численности данных растений	Пост. Прав. Москвы от 2.07.2019 № 745-ПП
Яузский	48-3	15	1.833	Ландыш майский	Запрещается деятельность, ведущая к	Пост. Прав. Москвы от 2.07.2019 № 745-ПП
Яузский	49-1	5	0.92	Ландыш майский	сокращению численности данных растений	Пост. Прав. Москвы от 2.07.2019 № 745-ПП
Яузский	49-1	14	1.264	Ландыш майский	Запрещается деятельность, ведущая к	Пост. Прав. Москвы от 2.07.2019 № 745-ПП
Яузский	50-1	6	0.701	Ландыш майский	сокращению численности данных растений	Пост. Прав. Москвы от 2.07.2019 № 745-ПП
Яузский	50-1	21	0.615	Ландыш майский	Запрещается деятельность, ведущая к	Пост. Прав. Москвы от 2.07.2019 № 745-ПП
Яузский	50-1	23	0.668	Ландыш майский	сокращению численности данных растений	Пост. Прав. Москвы от 2.07.2019 № 745-ПП
Яузский	50-1	51	1.685	Ландыш майский	Запрещается деятельность, ведущая к	Пост. Прав. Москвы от 2.07.2019 № 745-ПП
Яузский	51-1	3	0.635	Ландыш майский	сокращению численности данных растений	Пост. Прав. Москвы от 2.07.2019 № 745-ПП
Яузский	51-2	2	2.772	Ландыш майский	Запрещается деятельность, ведущая к	Пост. Прав. Москвы от 2.07.2019 № 745-ПП
Яузский	51-2	4	4.928	Ландыш майский	сокращению численности данных растений	Пост. Прав. Москвы от 2.07.2019 № 745-ПП
Яузский	51-2	12	1.577	Ландыш майский	Запрещается деятельность, ведущая к	Пост. Прав. Москвы от 2.07.2019 № 745-ПП
Яузский	52-1	1	0.218	Ландыш майский	сокращению численности данных растений	Пост. Прав. Москвы от 2.07.2019 № 745-ПП
Яузский	52-1	10	1.098	Ландыш майский	Запрещается деятельность, ведущая к	Пост. Прав. Москвы от 2.07.2019 № 745-ПП
Яузский	52-1	15	1.9	Ландыш майский	сокращению численности данных растений	Пост. Прав. Москвы от 2.07.2019 № 745-ПП
Яузский	52-2	4	1.807	Ландыш майский	Запрещается деятельность, ведущая к	Пост. Прав. Москвы от 2.07.2019 № 745-ПП
Яузский	52-2	21	1.469	Ландыш майский	сокращению численности данных растений	Пост. Прав. Москвы от 2.07.2019 № 745-ПП
Яузский	52-3	4	0.648	Ландыш майский	Запрещается деятельность, ведущая к	Пост. Прав. Москвы от 2.07.2019 № 745-ПП
Яузский	53-2	9	3.889	Ландыш майский	сокращению численности данных растений	Пост. Прав. Москвы от 2.07.2019 № 745-ПП
Яузский	53-3	6	1.627	Ландыш майский	Запрещается деятельность, ведущая к	Пост. Прав. Москвы от 2.07.2019 № 745-ПП
Яузский	53-3	10	3.374	Ландыш майский	сокращению численности данных растений	Пост. Прав. Москвы от 2.07.2019 № 745-ПП
Яузский	53-3	12	1.09	Ландыш майский	Запрещается деятельность, ведущая к	Пост. Прав. Москвы от 2.07.2019 № 745-ПП
Яузский	53-3	13	9.838	Ландыш майский	сокращению численности данных растений	Пост. Прав. Москвы от 2.07.2019 № 745-ПП
Яузский	53-4	13	3.003	Ландыш майский	Запрещается деятельность, ведущая к	Пост. Прав. Москвы от 2.07.2019 № 745-ПП
Яузский	53-4	21	1.261	Ландыш майский	сокращению численности данных растений	Пост. Прав. Москвы от 2.07.2019 № 745-ПП
Яузский	54-1	1	1.458	Ландыш майский	Запрещается деятельность, ведущая к	Пост. Прав. Москвы от 2.07.2019 № 745-ПП
Яузский	54-1	2	2.921	Ландыш майский	сокращению численности данных растений	Пост. Прав. Москвы от 2.07.2019 № 745-ПП
Яузский	54-1	3	0.41	Ландыш майский	Запрещается деятельность, ведущая к	Пост. Прав. Москвы от 2.07.2019 № 745-ПП
Яузский	54-1	4	0.24	Ландыш майский	сокращению численности данных растений	Пост. Прав. Москвы от 2.07.2019 № 745-ПП
Яузский	54-1	5	0.177	Ландыш майский	Запрещается деятельность, ведущая к	Пост. Прав. Москвы от 2.07.2019 № 745-ПП
Яузский	54-1	6	1.093	Ландыш майский	сокращению численности данных растений	Пост. Прав. Москвы от 2.07.2019 № 745-ПП
Яузский	54-1	7	2.22	Ландыш майский	Запрещается деятельность, ведущая к	Пост. Прав. Москвы от 2.07.2019 № 745-ПП
Яузский	54-1	8	7.277	Ландыш майский	сокращению численности данных растений	Пост. Прав. Москвы от 2.07.2019 № 745-ПП
Яузский	54-1	9	1.202	Ландыш майский	Запрещается деятельность, ведущая к	Пост. Прав. Москвы от 2.07.2019 № 745-ПП
Яузский	54-1	10	1.583	Ландыш майский	сокращению численности данных растений	Пост. Прав. Москвы от 2.07.2019 № 745-ПП
Яузский	54-1	11	0.205	Ландыш майский	Запрещается деятельность, ведущая к	Пост. Прав. Москвы от 2.07.2019 № 745-ПП
Яузский	54-1	12	0.568	Ландыш майский	сокращению численности данных растений	Пост. Прав. Москвы от 2.07.2019 № 745-ПП
Яузский	54-1	13	1.604	Ландыш майский	Запрещается деятельность, ведущая к	Пост. Прав. Москвы от 2.07.2019 № 745-ПП
Яузский	54-1	14	1.347	Ландыш майский	сокращению численности данных растений	Пост. Прав. Москвы от 2.07.2019 № 745-ПП
Яузский	54-1	15	0.453	Ландыш майский	Запрещается деятельность, ведущая к	Пост. Прав. Москвы от 2.07.2019 № 745-ПП
Яузский	54-1	16	3.132	Ландыш майский	сокращению численности данных растений	Пост. Прав. Москвы от 2.07.2019 № 745-ПП
Яузский	54-1	17	4.886	Ландыш майский	Запрещается деятельность, ведущая к	Пост. Прав. Москвы от 2.07.2019 № 745-ПП
Яузский	54-2	1	0.635	Ландыш майский	сокращению численности данных растений	Пост. Прав. Москвы от 2.07.2019 № 745-ПП
Яузский	54-2	2	3.125	Ландыш майский	Запрещается деятельность, ведущая к	Пост. Прав. Москвы от 2.07.2019 № 745-ПП
Яузский	54-2	3	9.7	Ландыш майский	сокращению численности данных растений	Пост. Прав. Москвы от 2.07.2019 № 745-ПП
Яузский	54-2	4	0.402	Ландыш майский	Запрещается деятельность, ведущая к	Пост. Прав. Москвы от 2.07.2019 № 745-ПП
Яузский	54-2	5	0.501	Ландыш майский	сокращению численности данных растений	Пост. Прав. Москвы от 2.07.2019 № 745-ПП
Яузский	54-2	6	0.656	Ландыш майский	Запрещается деятельность, ведущая к	Пост. Прав. Москвы от 2.07.2019 № 745-ПП
Яузский	54-2	7	0.365	Ландыш майский	сокращению численности данных растений	Пост. Прав. Москвы от 2.07.2019 № 745-ПП
Яузский	54-2	8	0.966	Ландыш майский	Запрещается деятельность, ведущая к	Пост. Прав. Москвы от 2.07.2019 № 745-ПП
Яузский	54-2	9	1.347	Ландыш майский	сокращению численности данных растений	Пост. Прав. Москвы от 2.07.2019 № 745-ПП
Яузский	54-2	10	0.304	Ландыш майский	Запрещается деятельность, ведущая к	Пост. Прав. Москвы от 2.07.2019 № 745-ПП
Яузский	54-2	11	3.471	Ландыш майский	сокращению численности данных растений	Пост. Прав. Москвы от 2.07.2019 № 745-ПП
Яузский	54-2	12	1.02	Ландыш майский	Запрещается деятельность, ведущая к	Пост. Прав. Москвы от 2.07.2019 № 745-ПП
Яузский	54-2	13	0.626	Ландыш майский	сокращению численности данных растений	Пост. Прав. Москвы от 2.07.2019 № 745-ПП
Яузский	54-2	14	2.714	Ландыш майский	Запрещается деятельность, ведущая к	Пост. Прав. Москвы от 2.07.2019 № 745-ПП
Яузский	54-2	15	0.665	Ландыш майский	сокращению численности данных растений	Пост. Прав. Москвы от 2.07.2019 № 745-ПП
Яузский	54-2	18	0.835	Ландыш майский	Запрещается деятельность, ведущая к	Пост. Прав. Москвы от 2.07.2019 № 745-ПП
Яузский	54-2	19	1.426	Ландыш майский	сокращению численности данных растений	Пост. Прав. Москвы от 2.07.2019 № 745-ПП
Яузский	54-2	20	0.672	Ландыш майский	Запрещается деятельность, ведущая к	Пост. Прав. Москвы от 2.07.2019 № 745-ПП
Яузский	54-2	25	0.443	Ландыш майский	сокращению численности данных растений	Пост. Прав. Москвы от 2.07.2019 № 745-ПП
Яузский	54-2	26	1.017	Ландыш майский	Запрещается деятельность, ведущая к	Пост. Прав. Москвы от 2.07.2019 № 745-ПП
Яузский	54-3	1	0.793	Ландыш майский	сокращению численности данных растений	Пост. Прав. Москвы от 2.07.2019 № 745-ПП
Яузский	54-3	2	0.748	Ландыш майский	Запрещается деятельность, ведущая к	Пост. Прав. Москвы от 2.07.2019 № 745-ПП
Яузский	54-3	3	1.318	Ландыш майский	сокращению численности данных растений	Пост. Прав. Москвы от 2.07.2019 № 745-ПП
Яузский	54-3	4	0.392	Ландыш майский	Запрещается деятельность, ведущая к	Пост. Прав. Москвы от 2.07.2019 № 745-ПП
Яузский	54-3	5	0.913	Ландыш майский	сокращению численности данных растений	Пост. Прав. Москвы от 2.07.2019 № 745-ПП
Яузский	54-3	6	0.482	Ландыш майский	Запрещается деятельность, ведущая к	Пост. Прав. Москвы от 2.07.2019 № 745-ПП
Яузский	54-3	7	4.758	Ландыш майский	сокращению численности данных растений	Пост. Прав. Москвы от 2.07.2019 № 745-ПП
Яузский	54-3	8	1.015	Ландыш майский	Запрещается деятельность, ведущая к	Пост. Прав. Москвы от 2.07.2019 № 745-ПП
Яузский	54-3	9	1.777	Ландыш майский	сокращению численности данных растений	Пост. Прав. Москвы от 2.07.2019 № 745-ПП
Яузский	54-3	10	0.394	Ландыш майский	Запрещается деятельность, ведущая к	Пост. Прав. Москвы от 2.07.2019 № 745-ПП
Яузский	54-3	11	0.341	Ландыш майский	сокращению численности данных растений	Пост. Прав. Москвы от 2.07.2019 № 745-ПП
Яузский	54-3	12	0.393	Ландыш майский	Запрещается деятельность, ведущая к	Пост. Прав. Москвы от 2.07.2019 № 745-ПП
Яузский	54-3	13	0.786	Ландыш майский	сокращению численности данных растений	Пост. Прав. Москвы от 2.07.2019 № 745-ПП
Яузский	54-3	14	0.948	Ландыш майский	Запрещается деятельность, ведущая к	Пост. Прав. Москвы от 2.07.2019 № 745-ПП
Яузский	54-3	15	0.662	Ландыш майский	сокращению численности данных растений	Пост. Прав. Москвы от 2.07.2019 № 745-ПП
Яузский	54-3	16	0.805	Ландыш майский	Запрещается деятельность, ведущая к	Пост. Прав. Москвы от 2.07.2019 № 745-ПП
Яузский	54-3	17	0.407	Ландыш майский	сокращению численности данных растений	Пост. Прав. Москвы от 2.07.2019 № 745-ПП
Яузский	54-3	18	0.311	Ландыш майский	Запрещается деятельность, ведущая к	Пост. Прав. Москвы от 2.07.2019 № 745-ПП
Яузский	54-3	20	1.136	Ландыш майский	сокращению численности данных растений	Пост. Прав. Москвы от 2.07.2019 № 745-ПП

Лосиноостровский	9-1	6	8.409	Медуница неясная	Запрещается деятельность, ведущая к	Пост. Прав. Москвы от 2.07.2019 № 745-ПП
Лосиноостровский	9-1	10	0.972	Медуница неясная	сокращению численности данных растений	Пост. Прав. Москвы от 2.07.2019 № 745-ПП
Лосиноостровский	15-1	4	6.284	Медуница неясная	Запрещается деятельность, ведущая к	Пост. Прав. Москвы от 2.07.2019 № 745-ПП
Лосиноостровский	15-1	6	1.642	Медуница неясная	сокращению численности данных растений	Пост. Прав. Москвы от 2.07.2019 № 745-ПП
Лосиноостровский	15-1	7	0.136	Медуница неясная	Запрещается деятельность, ведущая к	Пост. Прав. Москвы от 2.07.2019 № 745-ПП
Лосиноостровский	15-1	8	0.588	Медуница неясная	сокращению численности данных растений	Пост. Прав. Москвы от 2.07.2019 № 745-ПП
Лосиноостровский	15-1	9	0.718	Медуница неясная	Запрещается деятельность, ведущая к	Пост. Прав. Москвы от 2.07.2019 № 745-ПП
Лосиноостровский	15-1	10	1.147	Медуница неясная	сокращению численности данных растений	Пост. Прав. Москвы от 2.07.2019 № 745-ПП
Лосиноостровский	15-1	11	0.75	Медуница неясная	Запрещается деятельность, ведущая к	Пост. Прав. Москвы от 2.07.2019 № 745-ПП
Лосиноостровский	15-1	12	0.702	Медуница неясная	сокращению численности данных растений	Пост. Прав. Москвы от 2.07.2019 № 745-ПП
Лосиноостровский	15-1	13	0.27	Медуница неясная	Запрещается деятельность, ведущая к	Пост. Прав. Москвы от 2.07.2019 № 745-ПП
Лосиноостровский	15-1	15	1.619	Медуница неясная	сокращению численности данных растений	Пост. Прав. Москвы от 2.07.2019 № 745-ПП
Лосиноостровский	15-1	16	0.752	Медуница неясная	Запрещается деятельность, ведущая к	Пост. Прав. Москвы от 2.07.2019 № 745-ПП
Лосиноостровский	15-1	18	0.767	Медуница неясная	сокращению численности данных растений	Пост. Прав. Москвы от 2.07.2019 № 745-ПП
Лосиноостровский	15-1	20	1.936	Медуница неясная	Запрещается деятельность, ведущая к	Пост. Прав. Москвы от 2.07.2019 № 745-ПП
Лосиноостровский	15-1	21	0.98	Медуница неясная	сокращению численности данных растений	Пост. Прав. Москвы от 2.07.2019 № 745-ПП
Лосиноостровский	15-1	22	1.121	Медуница неясная	Запрещается деятельность, ведущая к	Пост. Прав. Москвы от 2.07.2019 № 745-ПП
Лосиноостровский	16-1	1	1.421	Медуница неясная	сокращению численности данных растений	Пост. Прав. Москвы от 2.07.2019 № 745-ПП
Лосиноостровский	16-1	2	10.773	Медуница неясная	Запрещается деятельность, ведущая к	Пост. Прав. Москвы от 2.07.2019 № 745-ПП
Лосиноостровский	16-1	3	1.114	Медуница неясная	сокращению численности данных растений	Пост. Прав. Москвы от 2.07.2019 № 745-ПП
Лосиноостровский	16-1	4	0.451	Медуница неясная	Запрещается деятельность, ведущая к	Пост. Прав. Москвы от 2.07.2019 № 745-ПП
Лосиноостровский	16-1	5	3.868	Медуница неясная	сокращению численности данных растений	Пост. Прав. Москвы от 2.07.2019 № 745-ПП
Лосиноостровский	16-1	6	0.779	Медуница неясная	Запрещается деятельность, ведущая к	Пост. Прав. Москвы от 2.07.2019 № 745-ПП
Лосиноостровский	16-1	7	0.601	Медуница неясная	сокращению численности данных растений	Пост. Прав. Москвы от 2.07.2019 № 745-ПП
Лосиноостровский	16-1	9	0.899	Медуница неясная	Запрещается деятельность, ведущая к	Пост. Прав. Москвы от 2.07.2019 № 745-ПП
Лосиноостровский	16-1	10	2.877	Медуница неясная	сокращению численности данных растений	Пост. Прав. Москвы от 2.07.2019 № 745-ПП
Лосиноостровский	16-1	14	0.16	Медуница неясная	Запрещается деятельность, ведущая к	Пост. Прав. Москвы от 2.07.2019 № 745-ПП
Лосиноостровский	28-1	2	7.283	Медуница неясная	сокращению численности данных растений	Пост. Прав. Москвы от 2.07.2019 № 745-ПП
Лосиноостровский	28-1	8	0.172	Медуница неясная	Запрещается деятельность, ведущая к	Пост. Прав. Москвы от 2.07.2019 № 745-ПП
Лосиноостровский	28-1	9	0.103	Медуница неясная	сокращению численности данных растений	Пост. Прав. Москвы от 2.07.2019 № 745-ПП
Лосиноостровский	28-1	11	1.063	Медуница неясная	Запрещается деятельность, ведущая к	Пост. Прав. Москвы от 2.07.2019 № 745-ПП
Лосиноостровский	28-1	13	1.839	Медуница неясная	сокращению численности данных растений	Пост. Прав. Москвы от 2.07.2019 № 745-ПП
Лосиноостровский	28-1	15	2.028	Медуница неясная	Запрещается деятельность, ведущая к	Пост. Прав. Москвы от 2.07.2019 № 745-ПП
Лосиноостровский	29-1	15	0.947	Медуница неясная	сокращению численности данных растений	Пост. Прав. Москвы от 2.07.2019 № 745-ПП
Лосиноостровский	30-1	2	2.024	Медуница неясная	Запрещается деятельность, ведущая к	Пост. Прав. Москвы от 2.07.2019 № 745-ПП
Лосиноостровский	30-1	5	1.279	Медуница неясная	сокращению численности данных растений	Пост. Прав. Москвы от 2.07.2019 № 745-ПП
Лосиноостровский	30-1	6	0.277	Медуница неясная	Запрещается деятельность, ведущая к	Пост. Прав. Москвы от 2.07.2019 № 745-ПП
Лосиноостровский	30-1	7	0.224	Медуница неясная	сокращению численности данных растений	Пост. Прав. Москвы от 2.07.2019 № 745-ПП
Лосиноостровский	30-1	8	2.317	Медуница неясная	Запрещается деятельность, ведущая к	Пост. Прав. Москвы от 2.07.2019 № 745-ПП
Лосиноостровский	30-1	11	2.131	Медуница неясная	сокращению численности данных растений	Пост. Прав. Москвы от 2.07.2019 № 745-ПП
Лосиноостровский	30-1	12	0.946	Медуница неясная	Запрещается деятельность, ведущая к	Пост. Прав. Москвы от 2.07.2019 № 745-ПП
Лосиноостровский	30-1	15	3.703	Медуница неясная	сокращению численности данных растений	Пост. Прав. Москвы от 2.07.2019 № 745-ПП
Лосиноостровский	31-1	1	5.724	Медуница неясная	Запрещается деятельность, ведущая к	Пост. Прав. Москвы от 2.07.2019 № 745-ПП
Лосиноостровский	31-1	2	6.079	Медуница неясная	сокращению численности данных растений	Пост. Прав. Москвы от 2.07.2019 № 745-ПП
Лосиноостровский	31-1	3	3.135	Медуница неясная	Запрещается деятельность, ведущая к	Пост. Прав. Москвы от 2.07.2019 № 745-ПП
Лосиноостровский	31-1	4	1.869	Медуница неясная	сокращению численности данных растений	Пост. Прав. Москвы от 2.07.2019 № 745-ПП
Лосиноостровский	31-1	5	4.894	Медуница неясная	Запрещается деятельность, ведущая к	Пост. Прав. Москвы от 2.07.2019 № 745-ПП
Лосиноостровский	31-1	6	0.687	Медуница неясная	сокращению численности данных растений	Пост. Прав. Москвы от 2.07.2019 № 745-ПП
Лосиноостровский	31-1	7	2.135	Медуница неясная	Запрещается деятельность, ведущая к	Пост. Прав. Москвы от 2.07.2019 № 745-ПП
Лосиноостровский	31-1	8	1.233	Медуница неясная	сокращению численности данных растений	Пост. Прав. Москвы от 2.07.2019 № 745-ПП
Лосиноостровский	31-1	9	0.985	Медуница неясная	Запрещается деятельность, ведущая к	Пост. Прав. Москвы от 2.07.2019 № 745-ПП
Лосиноостровский	31-1	10	1.407	Медуница неясная	сокращению численности данных растений	Пост. Прав. Москвы от 2.07.2019 № 745-ПП
Лосиноостровский	14-2	13	1.073	Медуница неясная	Запрещается деятельность, ведущая к	Пост. Прав. Москвы от 2.07.2019 № 745-ПП
Лосиноостровский	14-2	15	2.418	Медуница неясная	сокращению численности данных растений	Пост. Прав. Москвы от 2.07.2019 № 745-ПП
Лосиноостровский	14-2	17	1.764	Медуница неясная	Запрещается деятельность, ведущая к	Пост. Прав. Москвы от 2.07.2019 № 745-ПП
Лосиноостровский	15-2	1	0.38	Медуница неясная	сокращению численности данных растений	Пост. Прав. Москвы от 2.07.2019 № 745-ПП
Лосиноостровский	15-2	2	0.233	Медуница неясная	Запрещается деятельность, ведущая к	Пост. Прав. Москвы от 2.07.2019 № 745-ПП
Лосиноостровский	15-2	3	0.292	Медуница неясная	сокращению численности данных растений	Пост. Прав. Москвы от 2.07.2019 № 745-ПП
Лосиноостровский	15-2	4	1.789	Медуница неясная	Запрещается деятельность, ведущая к	Пост. Прав. Москвы от 2.07.2019 № 745-ПП
Лосиноостровский	15-2	5	6.444	Медуница неясная	сокращению численности данных растений	Пост. Прав. Москвы от 2.07.2019 № 745-ПП
Лосиноостровский	15-2	6	2.385	Медуница неясная	Запрещается деятельность, ведущая к	Пост. Прав. Москвы от 2.07.2019 № 745-ПП
Лосиноостровский	15-2	7	2.171	Медуница неясная	сокращению численности данных растений	Пост. Прав. Москвы от 2.07.2019 № 745-ПП
Лосиноостровский	15-2	8	4.044	Медуница неясная	Запрещается деятельность, ведущая к	Пост. Прав. Москвы от 2.07.2019 № 745-ПП
Лосиноостровский	15-2	9	3.802	Медуница неясная	сокращению численности данных растений	Пост. Прав. Москвы от 2.07.2019 № 745-ПП
Лосиноостровский	15-2	10	3.952	Медуница неясная	Запрещается деятельность, ведущая к	Пост. Прав. Москвы от 2.07.2019 № 745-ПП
Лосиноостровский	15-2	11	0.655	Медуница неясная	сокращению численности данных растений	Пост. Прав. Москвы от 2.07.2019 № 745-ПП
Лосиноостровский	15-2	12	1.267	Медуница неясная	Запрещается деятельность, ведущая к	Пост. Прав. Москвы от 2.07.2019 № 745-ПП
Лосиноостровский	27-2	37	1.304	Медуница неясная	сокращению численности данных растений	Пост. Прав. Москвы от 2.07.2019 № 745-ПП
Лосиноостровский	27-2	39	1.698	Медуница неясная	Запрещается деятельность, ведущая к	Пост. Прав. Москвы от 2.07.2019 № 745-ПП
Лосиноостровский	27-2	40	0.178	Медуница неясная	сокращению численности данных растений	Пост. Прав. Москвы от 2.07.2019 № 745-ПП
Лосиноостровский	27-2	43	0.723	Медуница неясная	Запрещается деятельность, ведущая к	Пост. Прав. Москвы от 2.07.2019 № 745-ПП
Лосиноостровский	27-2	47	1.431	Медуница неясная	сокращению численности данных растений	Пост. Прав. Москвы от 2.07.2019 № 745-ПП
Лосиноостровский	27-2	49	1.002	Медуница неясная	Запрещается деятельность, ведущая к	Пост. Прав. Москвы от 2.07.2019 № 745-ПП
Лосиноостровский	28-2	3	0.517	Медуница неясная	сокращению численности данных растений	Пост. Прав. Москвы от 2.07.2019 № 745-ПП
Лосиноостровский	28-2	6	1.089	Медуница неясная	Запрещается деятельность, ведущая к	Пост. Прав. Москвы от 2.07.2019 № 745-ПП
Лосиноостровский	28-2	21	2.381	Медуница неясная	сокращению численности данных растений	Пост. Прав. Москвы от 2.07.2019 № 745-ПП
Лосиноостровский	28-2	22	4.843	Медуница неясная	Запрещается деятельность, ведущая к	Пост. Прав. Москвы от 2.07.2019 № 745-ПП
Лосиноостровский	28-2	26	0.354	Медуница неясная	сокращению численности данных растений	Пост. Прав. Москвы от 2.07.2019 № 745-ПП
Лосиноостровский	28-2	27	0.517	Медуница неясная	Запрещается деятельность, ведущая к	Пост. Прав. Москвы от 2.07.2019 № 745-ПП
Лосиноостровский	29-2	5	1.476	Медуница неясная	сокращению численности данных растений	Пост. Прав. Москвы от 2.07.2019 № 745-ПП
Лосиноостровский	29-2	6	0.993	Медуница неясная	Запрещается деятельность, ведущая к	Пост. Прав. Москвы от 2.07.2019 № 745-ПП
Лосиноостровский	29-2	7	1.979	Медуница неясная	сокращению численности данных растений	Пост. Прав. Москвы от 2.07.2019 № 745-ПП
Лосиноостровский	29-2	8	1.372	Медуница неясная	Запрещается деятельность, ведущая к	Пост. Прав. Москвы от 2.07.2019 № 745-ПП
Лосиноостровский	29-2	9	0.641	Медуница неясная	сокращению численности данных растений	Пост. Прав. Москвы от 2.07.2019 № 745-ПП
Лосиноостровский	29-2	10	0.42	Медуница неясная	Запрещается деятельность, ведущая к	Пост. Прав. Москвы от 2.07.2019 № 745-ПП
Лосиноостровский	29-2	11	0.428	Медуница неясная	сокращению численности данных растений	Пост. Прав. Москвы от 2.07.2019 № 745-ПП
Лосиноостровский	29-2	12	3.533	Медуница неясная	Запрещается деятельность, ведущая к	Пост. Прав. Москвы от 2.07.2019 № 745-ПП
Лосиноостровский	29-2	13	0.831	Медуница неясная	сокращению численности данных растений	Пост. Прав. Москвы от 2.07.2019 № 745-ПП
Лосиноостровский	29-2	14	4.311	Медуница неясная	Запрещается деятельность, ведущая к	Пост. Прав. Москвы от 2.07.2019 № 745-ПП

Лосиноостровский	29-2	15	0.87	Медуница неясная	сокращению численности данных растений	Пост. Прав. Москвы от 2.07.2019 № 745-ПП
Лосиноостровский	29-2	16	0.523	Медуница неясная	Запрещается деятельность, ведущая к	Пост. Прав. Москвы от 2.07.2019 № 745-ПП
Лосиноостровский	29-2	17	1.185	Медуница неясная	сокращению численности данных растений	Пост. Прав. Москвы от 2.07.2019 № 745-ПП
Лосиноостровский	29-2	18	0.68	Медуница неясная	Запрещается деятельность, ведущая к	Пост. Прав. Москвы от 2.07.2019 № 745-ПП
Лосиноостровский	29-2	19	2.522	Медуница неясная	сокращению численности данных растений	Пост. Прав. Москвы от 2.07.2019 № 745-ПП
Лосиноостровский	9-3	4	2.793	Медуница неясная	Запрещается деятельность, ведущая к	Пост. Прав. Москвы от 2.07.2019 № 745-ПП
Лосиноостровский	9-3	5	6.08	Медуница неясная	сокращению численности данных растений	Пост. Прав. Москвы от 2.07.2019 № 745-ПП
Лосиноостровский	9-3	8	0.164	Медуница неясная	Запрещается деятельность, ведущая к	Пост. Прав. Москвы от 2.07.2019 № 745-ПП
Лосиноостровский	9-3	9	0.869	Медуница неясная	сокращению численности данных растений	Пост. Прав. Москвы от 2.07.2019 № 745-ПП
Лосиноостровский	9-3	10	2.95	Медуница неясная	Запрещается деятельность, ведущая к	Пост. Прав. Москвы от 2.07.2019 № 745-ПП
Лосиноостровский	9-3	12	2.284	Медуница неясная	сокращению численности данных растений	Пост. Прав. Москвы от 2.07.2019 № 745-ПП
Лосиноостровский	10-3	1	0.492	Медуница неясная	Запрещается деятельность, ведущая к	Пост. Прав. Москвы от 2.07.2019 № 745-ПП
Лосиноостровский	10-3	2	0.416	Медуница неясная	сокращению численности данных растений	Пост. Прав. Москвы от 2.07.2019 № 745-ПП
Лосиноостровский	10-3	3	0.464	Медуница неясная	Запрещается деятельность, ведущая к	Пост. Прав. Москвы от 2.07.2019 № 745-ПП
Лосиноостровский	10-3	4	1.746	Медуница неясная	сокращению численности данных растений	Пост. Прав. Москвы от 2.07.2019 № 745-ПП
Лосиноостровский	10-3	5	1.597	Медуница неясная	Запрещается деятельность, ведущая к	Пост. Прав. Москвы от 2.07.2019 № 745-ПП
Лосиноостровский	10-3	6	0.604	Медуница неясная	сокращению численности данных растений	Пост. Прав. Москвы от 2.07.2019 № 745-ПП
Лосиноостровский	10-3	7	0.354	Медуница неясная	Запрещается деятельность, ведущая к	Пост. Прав. Москвы от 2.07.2019 № 745-ПП
Лосиноостровский	15-3	6	2.907	Медуница неясная	сокращению численности данных растений	Пост. Прав. Москвы от 2.07.2019 № 745-ПП
Лосиноостровский	15-3	11	0.544	Медуница неясная	Запрещается деятельность, ведущая к	Пост. Прав. Москвы от 2.07.2019 № 745-ПП
Лосиноостровский	15-3	13	3.161	Медуница неясная	сокращению численности данных растений	Пост. Прав. Москвы от 2.07.2019 № 745-ПП
Лосиноостровский	15-3	19	0.145	Медуница неясная	Запрещается деятельность, ведущая к	Пост. Прав. Москвы от 2.07.2019 № 745-ПП
Лосиноостровский	15-3	20	0.495	Медуница неясная	сокращению численности данных растений	Пост. Прав. Москвы от 2.07.2019 № 745-ПП
Лосиноостровский	16-3	1	1.23	Медуница неясная	Запрещается деятельность, ведущая к	Пост. Прав. Москвы от 2.07.2019 № 745-ПП
Лосиноостровский	16-3	2	1.012	Медуница неясная	сокращению численности данных растений	Пост. Прав. Москвы от 2.07.2019 № 745-ПП
Лосиноостровский	16-3	3	1.376	Медуница неясная	Запрещается деятельность, ведущая к	Пост. Прав. Москвы от 2.07.2019 № 745-ПП
Лосиноостровский	16-3	4	1.907	Медуница неясная	сокращению численности данных растений	Пост. Прав. Москвы от 2.07.2019 № 745-ПП
Лосиноостровский	16-3	5	4.346	Медуница неясная	Запрещается деятельность, ведущая к	Пост. Прав. Москвы от 2.07.2019 № 745-ПП
Лосиноостровский	16-3	8	7.195	Медуница неясная	сокращению численности данных растений	Пост. Прав. Москвы от 2.07.2019 № 745-ПП
Лосиноостровский	16-3	9	0.29	Медуница неясная	Запрещается деятельность, ведущая к	Пост. Прав. Москвы от 2.07.2019 № 745-ПП
Лосиноостровский	16-3	10	0.717	Медуница неясная	сокращению численности данных растений	Пост. Прав. Москвы от 2.07.2019 № 745-ПП
Лосиноостровский	16-3	11	2.87	Медуница неясная	Запрещается деятельность, ведущая к	Пост. Прав. Москвы от 2.07.2019 № 745-ПП
Лосиноостровский	27-3	5	1.827	Медуница неясная	сокращению численности данных растений	Пост. Прав. Москвы от 2.07.2019 № 745-ПП
Лосиноостровский	27-3	10	1.232	Медуница неясная	Запрещается деятельность, ведущая к	Пост. Прав. Москвы от 2.07.2019 № 745-ПП
Лосиноостровский	27-3	11	2.057	Медуница неясная	сокращению численности данных растений	Пост. Прав. Москвы от 2.07.2019 № 745-ПП
Лосиноостровский	27-3	12	0.748	Медуница неясная	Запрещается деятельность, ведущая к	Пост. Прав. Москвы от 2.07.2019 № 745-ПП
Лосиноостровский	27-3	13	0.498	Медуница неясная	сокращению численности данных растений	Пост. Прав. Москвы от 2.07.2019 № 745-ПП
Лосиноостровский	27-3	14	2.002	Медуница неясная	Запрещается деятельность, ведущая к	Пост. Прав. Москвы от 2.07.2019 № 745-ПП
Лосиноостровский	27-3	15	0.302	Медуница неясная	сокращению численности данных растений	Пост. Прав. Москвы от 2.07.2019 № 745-ПП
Лосиноостровский	27-3	16	0.954	Медуница неясная	Запрещается деятельность, ведущая к	Пост. Прав. Москвы от 2.07.2019 № 745-ПП
Лосиноостровский	27-3	17	1.439	Медуница неясная	сокращению численности данных растений	Пост. Прав. Москвы от 2.07.2019 № 745-ПП
Лосиноостровский	27-3	18	3.608	Медуница неясная	Запрещается деятельность, ведущая к	Пост. Прав. Москвы от 2.07.2019 № 745-ПП
Лосиноостровский	27-3	21	0.687	Медуница неясная	сокращению численности данных растений	Пост. Прав. Москвы от 2.07.2019 № 745-ПП
Лосиноостровский	30-3	2	5.166	Медуница неясная	Запрещается деятельность, ведущая к	Пост. Прав. Москвы от 2.07.2019 № 745-ПП
Лосиноостровский	30-3	3	4.324	Медуница неясная	сокращению численности данных растений	Пост. Прав. Москвы от 2.07.2019 № 745-ПП
Лосиноостровский	30-3	6	3.261	Медуница неясная	Запрещается деятельность, ведущая к	Пост. Прав. Москвы от 2.07.2019 № 745-ПП
Лосиноостровский	30-3	8	0.466	Медуница неясная	сокращению численности данных растений	Пост. Прав. Москвы от 2.07.2019 № 745-ПП
Лосиноостровский	30-3	9	2.773	Медуница неясная	Запрещается деятельность, ведущая к	Пост. Прав. Москвы от 2.07.2019 № 745-ПП
Лосиноостровский	31-3	1	2.791	Медуница неясная	сокращению численности данных растений	Пост. Прав. Москвы от 2.07.2019 № 745-ПП
Лосиноостровский	31-3	2	0.329	Медуница неясная	Запрещается деятельность, ведущая к	Пост. Прав. Москвы от 2.07.2019 № 745-ПП
Лосиноостровский	31-3	3	0.65	Медуница неясная	сокращению численности данных растений	Пост. Прав. Москвы от 2.07.2019 № 745-ПП
Лосиноостровский	31-3	4	2.372	Медуница неясная	Запрещается деятельность, ведущая к	Пост. Прав. Москвы от 2.07.2019 № 745-ПП
Лосиноостровский	31-3	5	0.809	Медуница неясная	сокращению численности данных растений	Пост. Прав. Москвы от 2.07.2019 № 745-ПП
Лосиноостровский	31-3	6	0.175	Медуница неясная	Запрещается деятельность, ведущая к	Пост. Прав. Москвы от 2.07.2019 № 745-ПП
Лосиноостровский	31-3	8	2.649	Медуница неясная	сокращению численности данных растений	Пост. Прав. Москвы от 2.07.2019 № 745-ПП
Лосиноостровский	31-3	9	0.756	Медуница неясная	Запрещается деятельность, ведущая к	Пост. Прав. Москвы от 2.07.2019 № 745-ПП
Лосиноостровский	8-4	14	0.905	Медуница неясная	сокращению численности данных растений	Пост. Прав. Москвы от 2.07.2019 № 745-ПП
Лосиноостровский	8-4	21	1.001	Медуница неясная	Запрещается деятельность, ведущая к	Пост. Прав. Москвы от 2.07.2019 № 745-ПП
Лосиноостровский	9-4	29	1.051	Медуница неясная	сокращению численности данных растений	Пост. Прав. Москвы от 2.07.2019 № 745-ПП
Лосиноостровский	15-4	6	7.229	Медуница неясная	Запрещается деятельность, ведущая к	Пост. Прав. Москвы от 2.07.2019 № 745-ПП
Лосиноостровский	15-4	7	0.74	Медуница неясная	сокращению численности данных растений	Пост. Прав. Москвы от 2.07.2019 № 745-ПП
Лосиноостровский	15-4	8	0.691	Медуница неясная	Запрещается деятельность, ведущая к	Пост. Прав. Москвы от 2.07.2019 № 745-ПП
Лосиноостровский	15-4	9	0.557	Медуница неясная	сокращению численности данных растений	Пост. Прав. Москвы от 2.07.2019 № 745-ПП
Лосиноостровский	15-4	10	2.205	Медуница неясная	Запрещается деятельность, ведущая к	Пост. Прав. Москвы от 2.07.2019 № 745-ПП
Лосиноостровский	15-4	11	0.923	Медуница неясная	сокращению численности данных растений	Пост. Прав. Москвы от 2.07.2019 № 745-ПП
Лосиноостровский	15-4	12	1.924	Медуница неясная	Запрещается деятельность, ведущая к	Пост. Прав. Москвы от 2.07.2019 № 745-ПП
Лосиноостровский	15-4	13	1.746	Медуница неясная	сокращению численности данных растений	Пост. Прав. Москвы от 2.07.2019 № 745-ПП
Лосиноостровский	15-4	14	0.35	Медуница неясная	Запрещается деятельность, ведущая к	Пост. Прав. Москвы от 2.07.2019 № 745-ПП
Лосиноостровский	15-4	15	0.808	Медуница неясная	сокращению численности данных растений	Пост. Прав. Москвы от 2.07.2019 № 745-ПП
Лосиноостровский	15-4	16	4.561	Медуница неясная	Запрещается деятельность, ведущая к	Пост. Прав. Москвы от 2.07.2019 № 745-ПП
Лосиноостровский	15-4	17	0.228	Медуница неясная	сокращению численности данных растений	Пост. Прав. Москвы от 2.07.2019 № 745-ПП
Лосиноостровский	29-4	1	1.426	Медуница неясная	Запрещается деятельность, ведущая к	Пост. Прав. Москвы от 2.07.2019 № 745-ПП
Лосиноостровский	29-4	2	1.023	Медуница неясная	сокращению численности данных растений	Пост. Прав. Москвы от 2.07.2019 № 745-ПП
Лосиноостровский	29-4	3	0.835	Медуница неясная	Запрещается деятельность, ведущая к	Пост. Прав. Москвы от 2.07.2019 № 745-ПП
Лосиноостровский	29-4	7	2.324	Медуница неясная	сокращению численности данных растений	Пост. Прав. Москвы от 2.07.2019 № 745-ПП
Лосиноостровский	29-4	8	2.391	Медуница неясная	Запрещается деятельность, ведущая к	Пост. Прав. Москвы от 2.07.2019 № 745-ПП
Лосиноостровский	29-4	9	8.116	Медуница неясная	сокращению численности данных растений	Пост. Прав. Москвы от 2.07.2019 № 745-ПП
Лосиноостровский	29-4	10	1.974	Медуница неясная	Запрещается деятельность, ведущая к	Пост. Прав. Москвы от 2.07.2019 № 745-ПП
Лосиноостровский	30-4	1	5.252	Медуница неясная	сокращению численности данных растений	Пост. Прав. Москвы от 2.07.2019 № 745-ПП
Лосиноостровский	30-4	2	7.311	Медуница неясная	Запрещается деятельность, ведущая к	Пост. Прав. Москвы от 2.07.2019 № 745-ПП
Лосиноостровский	30-4	3	0.239	Медуница неясная	сокращению численности данных растений	Пост. Прав. Москвы от 2.07.2019 № 745-ПП
Лосиноостровский	30-4	4	1.886	Медуница неясная	Запрещается деятельность, ведущая к	Пост. Прав. Москвы от 2.07.2019 № 745-ПП
Лосиноостровский	30-4	9	1.453	Медуница неясная	сокращению численности данных растений	Пост. Прав. Москвы от 2.07.2019 № 745-ПП
Лосиноостровский	30-4	10	1.462	Медуница неясная	Запрещается деятельность, ведущая к	Пост. Прав. Москвы от 2.07.2019 № 745-ПП
Лосиноостровский	30-4	11	1.018	Медуница неясная	сокращению численности данных растений	Пост. Прав. Москвы от 2.07.2019 № 745-ПП
Лосиноостровский	30-4	12	3.237	Медуница неясная	Запрещается деятельность, ведущая к	Пост. Прав. Москвы от 2.07.2019 № 745-ПП
Лосиноостровский	30-2	1	7.939	Медуница неясная	сокращению численности данных растений	Пост. Прав. Москвы от 2.07.2019 № 745-ПП
Лосиноостровский	30-2	2	1.173	Медуница неясная	Запрещается деятельность, ведущая к	Пост. Прав. Москвы от 2.07.2019 № 745-ПП
Лосиноостровский	30-2	3	0.439	Медуница неясная	сокращению численности данных растений	Пост. Прав. Москвы от 2.07.2019 № 745-ПП

Лосиноостровский	30-2	4	0.876	Медуница неясная	Запрещается деятельность, ведущая к	Пост. Прав. Москвы от 2.07.2019 № 745-ПП
Лосиноостровский	30-2	5	0.08	Медуница неясная	сокращению численности данных растений	Пост. Прав. Москвы от 2.07.2019 № 745-ПП
Лосиноостровский	30-2	6	1.791	Медуница неясная	Запрещается деятельность, ведущая к	Пост. Прав. Москвы от 2.07.2019 № 745-ПП
Лосиноостровский	30-2	7	5.05	Медуница неясная	сокращению численности данных растений	Пост. Прав. Москвы от 2.07.2019 № 745-ПП
Лосиноостровский	30-2	8	2.302	Медуница неясная	Запрещается деятельность, ведущая к	Пост. Прав. Москвы от 2.07.2019 № 745-ПП
Лосиноостровский	30-2	9	9.304	Медуница неясная	сокращению численности данных растений	Пост. Прав. Москвы от 2.07.2019 № 745-ПП
Лосиноостровский	30-2	10	0.608	Медуница неясная	Запрещается деятельность, ведущая к	Пост. Прав. Москвы от 2.07.2019 № 745-ПП
Лосиноостровский	31-2	2	1.936	Медуница неясная	сокращению численности данных растений	Пост. Прав. Москвы от 2.07.2019 № 745-ПП
Лосиноостровский	31-2	3	10.194	Медуница неясная	Запрещается деятельность, ведущая к	Пост. Прав. Москвы от 2.07.2019 № 745-ПП
Лосиноостровский	31-2	4	0.68	Медуница неясная	сокращению численности данных растений	Пост. Прав. Москвы от 2.07.2019 № 745-ПП
Лосиноостровский	31-2	7	1.723	Медуница неясная	Запрещается деятельность, ведущая к	Пост. Прав. Москвы от 2.07.2019 № 745-ПП
Лосиноостровский	31-2	8	5.807	Медуница неясная	сокращению численности данных растений	Пост. Прав. Москвы от 2.07.2019 № 745-ПП
Лосиноостровский	31-2	9	1.93	Медуница неясная	Запрещается деятельность, ведущая к	Пост. Прав. Москвы от 2.07.2019 № 745-ПП
Лосиноостровский	31-2	10	0.413	Медуница неясная	сокращению численности данных растений	Пост. Прав. Москвы от 2.07.2019 № 745-ПП
Лосиноостровский	31-2	11	1.824	Медуница неясная	Запрещается деятельность, ведущая к	Пост. Прав. Москвы от 2.07.2019 № 745-ПП
Лосиноостровский	31-4	4	6.29	Медуница неясная	сокращению численности данных растений	Пост. Прав. Москвы от 2.07.2019 № 745-ПП
Лосиноостровский	31-4	5	1.266	Медуница неясная	Запрещается деятельность, ведущая к	Пост. Прав. Москвы от 2.07.2019 № 745-ПП
Лосиноостровский	31-4	6	1.003	Медуница неясная	сокращению численности данных растений	Пост. Прав. Москвы от 2.07.2019 № 745-ПП
Лосиноостровский	31-4	9	3.306	Медуница неясная	Запрещается деятельность, ведущая к	Пост. Прав. Москвы от 2.07.2019 № 745-ПП
Лосиноостровский	31-4	10	0.694	Медуница неясная	сокращению численности данных растений	Пост. Прав. Москвы от 2.07.2019 № 745-ПП
Лосиноостровский	31-4	12	4.388	Медуница неясная	Запрещается деятельность, ведущая к	Пост. Прав. Москвы от 2.07.2019 № 745-ПП
Лосиноостровский	31-4	13	1.797	Медуница неясная	сокращению численности данных растений	Пост. Прав. Москвы от 2.07.2019 № 745-ПП
Лосиноостровский	31-4	15	3.104	Медуница неясная	Запрещается деятельность, ведущая к	Пост. Прав. Москвы от 2.07.2019 № 745-ПП
Лосиноостровский	32-1	5	1.428	Медуница неясная	сокращению численности данных растений	Пост. Прав. Москвы от 2.07.2019 № 745-ПП
Лосиноостровский	32-1	6	1.642	Медуница неясная	Запрещается деятельность, ведущая к	Пост. Прав. Москвы от 2.07.2019 № 745-ПП
Лосиноостровский	32-1	9	6.043	Медуница неясная	сокращению численности данных растений	Пост. Прав. Москвы от 2.07.2019 № 745-ПП
Лосиноостровский	32-1	10	3.209	Медуница неясная	Запрещается деятельность, ведущая к	Пост. Прав. Москвы от 2.07.2019 № 745-ПП
Лосиноостровский	32-1	11	0.913	Медуница неясная	сокращению численности данных растений	Пост. Прав. Москвы от 2.07.2019 № 745-ПП
Лосиноостровский	32-3	1	0.263	Медуница неясная	Запрещается деятельность, ведущая к	Пост. Прав. Москвы от 2.07.2019 № 745-ПП
Лосиноостровский	32-3	2	0.202	Медуница неясная	сокращению численности данных растений	Пост. Прав. Москвы от 2.07.2019 № 745-ПП
Лосиноостровский	32-3	3	1.23	Медуница неясная	Запрещается деятельность, ведущая к	Пост. Прав. Москвы от 2.07.2019 № 745-ПП
Лосиноостровский	32-3	4	1.259	Медуница неясная	сокращению численности данных растений	Пост. Прав. Москвы от 2.07.2019 № 745-ПП
Лосиноостровский	32-3	5	1.577	Медуница неясная	Запрещается деятельность, ведущая к	Пост. Прав. Москвы от 2.07.2019 № 745-ПП
Лосиноостровский	32-3	6	0.748	Медуница неясная	сокращению численности данных растений	Пост. Прав. Москвы от 2.07.2019 № 745-ПП
Лосиноостровский	32-3	7	0.998	Медуница неясная	Запрещается деятельность, ведущая к	Пост. Прав. Москвы от 2.07.2019 № 745-ПП
Лосиноостровский	32-3	8	0.404	Медуница неясная	сокращению численности данных растений	Пост. Прав. Москвы от 2.07.2019 № 745-ПП
Лосиноостровский	32-3	9	1.063	Медуница неясная	Запрещается деятельность, ведущая к	Пост. Прав. Москвы от 2.07.2019 № 745-ПП
Лосиноостровский	32-3	10	1.344	Медуница неясная	сокращению численности данных растений	Пост. Прав. Москвы от 2.07.2019 № 745-ПП
Лосиноостровский	32-3	11	2.395	Медуница неясная	Запрещается деятельность, ведущая к	Пост. Прав. Москвы от 2.07.2019 № 745-ПП
Лосиноостровский	32-3	12	1.686	Медуница неясная	сокращению численности данных растений	Пост. Прав. Москвы от 2.07.2019 № 745-ПП
Лосиноостровский	32-3	13	1.926	Медуница неясная	Запрещается деятельность, ведущая к	Пост. Прав. Москвы от 2.07.2019 № 745-ПП
Лосиноостровский	32-3	14	1.048	Медуница неясная	сокращению численности данных растений	Пост. Прав. Москвы от 2.07.2019 № 745-ПП
Лосиноостровский	32-3	15	2.32	Медуница неясная	Запрещается деятельность, ведущая к	Пост. Прав. Москвы от 2.07.2019 № 745-ПП
Лосиноостровский	32-3	16	1.389	Медуница неясная	сокращению численности данных растений	Пост. Прав. Москвы от 2.07.2019 № 745-ПП
Лосиноостровский	32-3	17	4.871	Медуница неясная	Запрещается деятельность, ведущая к	Пост. Прав. Москвы от 2.07.2019 № 745-ПП
Лосиноостровский	32-3	18	4.118	Медуница неясная	сокращению численности данных растений	Пост. Прав. Москвы от 2.07.2019 № 745-ПП
Лосиноостровский	32-4	1	2.625	Медуница неясная	Запрещается деятельность, ведущая к	Пост. Прав. Москвы от 2.07.2019 № 745-ПП
Лосиноостровский	32-4	2	0.89	Медуница неясная	сокращению численности данных растений	Пост. Прав. Москвы от 2.07.2019 № 745-ПП
Лосиноостровский	32-4	3	0.471	Медуница неясная	Запрещается деятельность, ведущая к	Пост. Прав. Москвы от 2.07.2019 № 745-ПП
Лосиноостровский	32-4	4	1.954	Медуница неясная	сокращению численности данных растений	Пост. Прав. Москвы от 2.07.2019 № 745-ПП
Лосиноостровский	32-4	5	2.438	Медуница неясная	Запрещается деятельность, ведущая к	Пост. Прав. Москвы от 2.07.2019 № 745-ПП
Лосиноостровский	32-4	6	5.161	Медуница неясная	сокращению численности данных растений	Пост. Прав. Москвы от 2.07.2019 № 745-ПП
Лосиноостровский	32-4	7	1.199	Медуница неясная	Запрещается деятельность, ведущая к	Пост. Прав. Москвы от 2.07.2019 № 745-ПП
Лосиноостровский	32-4	14	2.185	Медуница неясная	сокращению численности данных растений	Пост. Прав. Москвы от 2.07.2019 № 745-ПП
Лосиноостровский	32-4	15	2.3	Медуница неясная	Запрещается деятельность, ведущая к	Пост. Прав. Москвы от 2.07.2019 № 745-ПП
Яузский	27-3	11	1.502	Медуница неясная	сокращению численности данных растений	Пост. Прав. Москвы от 2.07.2019 № 745-ПП
Яузский	27-3	13	0.437	Медуница неясная	Запрещается деятельность, ведущая к	Пост. Прав. Москвы от 2.07.2019 № 745-ПП
Яузский	37-2	7	2.694	Медуница неясная	сокращению численности данных растений	Пост. Прав. Москвы от 2.07.2019 № 745-ПП
Яузский	37-2	12	2.102	Медуница неясная	Запрещается деятельность, ведущая к	Пост. Прав. Москвы от 2.07.2019 № 745-ПП
Яузский	37-2	19	2.243	Медуница неясная	сокращению численности данных растений	Пост. Прав. Москвы от 2.07.2019 № 745-ПП
Яузский	37-2	20	0.278	Медуница неясная	Запрещается деятельность, ведущая к	Пост. Прав. Москвы от 2.07.2019 № 745-ПП
Яузский	37-2	21	0.677	Медуница неясная	сокращению численности данных растений	Пост. Прав. Москвы от 2.07.2019 № 745-ПП
Яузский	37-2	24	2	Медуница неясная	Запрещается деятельность, ведущая к	Пост. Прав. Москвы от 2.07.2019 № 745-ПП
Яузский	37-2	28	0.783	Медуница неясная	сокращению численности данных растений	Пост. Прав. Москвы от 2.07.2019 № 745-ПП
Яузский	38-1	1	1.277	Медуница неясная	Запрещается деятельность, ведущая к	Пост. Прав. Москвы от 2.07.2019 № 745-ПП
Яузский	38-1	5	1.616	Медуница неясная	сокращению численности данных растений	Пост. Прав. Москвы от 2.07.2019 № 745-ПП
Яузский	38-1	6	0.178	Медуница неясная	Запрещается деятельность, ведущая к	Пост. Прав. Москвы от 2.07.2019 № 745-ПП
Яузский	38-1	6	0.178	Медуница неясная	сокращению численности данных растений	Пост. Прав. Москвы от 2.07.2019 № 745-ПП
Яузский	38-1	7	3.022	Медуница неясная	Запрещается деятельность, ведущая к	Пост. Прав. Москвы от 2.07.2019 № 745-ПП
Яузский	38-1	8	0.136	Медуница неясная	сокращению численности данных растений	Пост. Прав. Москвы от 2.07.2019 № 745-ПП
Яузский	38-1	8	0.136	Медуница неясная	Запрещается деятельность, ведущая к	Пост. Прав. Москвы от 2.07.2019 № 745-ПП
Яузский	38-1	9	2.005	Медуница неясная	сокращению численности данных растений	Пост. Прав. Москвы от 2.07.2019 № 745-ПП
Яузский	38-1	9	2.005	Медуница неясная	Запрещается деятельность, ведущая к	Пост. Прав. Москвы от 2.07.2019 № 745-ПП
Яузский	38-1	12	2.703	Медуница неясная	сокращению численности данных растений	Пост. Прав. Москвы от 2.07.2019 № 745-ПП
Яузский	38-1	13	3.752	Медуница неясная	Запрещается деятельность, ведущая к	Пост. Прав. Москвы от 2.07.2019 № 745-ПП
Яузский	38-2	2	1.854	Медуница неясная	сокращению численности данных растений	Пост. Прав. Москвы от 2.07.2019 № 745-ПП
Яузский	38-2	3	0.469	Медуница неясная	Запрещается деятельность, ведущая к	Пост. Прав. Москвы от 2.07.2019 № 745-ПП
Яузский	38-2	4	4.133	Медуница неясная	сокращению численности данных растений	Пост. Прав. Москвы от 2.07.2019 № 745-ПП
Яузский	38-2	4	4.133	Медуница неясная	Запрещается деятельность, ведущая к	Пост. Прав. Москвы от 2.07.2019 № 745-ПП
Яузский	38-2	5	0.16	Медуница неясная	сокращению численности данных растений	Пост. Прав. Москвы от 2.07.2019 № 745-ПП
Яузский	38-2	5	0.16	Медуница неясная	Запрещается деятельность, ведущая к	Пост. Прав. Москвы от 2.07.2019 № 745-ПП
Яузский	38-2	6	0.161	Медуница неясная	сокращению численности данных растений	Пост. Прав. Москвы от 2.07.2019 № 745-ПП
Яузский	38-2	6	0.161	Медуница неясная	Запрещается деятельность, ведущая к	Пост. Прав. Москвы от 2.07.2019 № 745-ПП
Яузский	38-2	7	11.796	Медуница неясная	сокращению численности данных растений	Пост. Прав. Москвы от 2.07.2019 № 745-ПП
Яузский	38-2	8	1.25	Медуница неясная	Запрещается деятельность, ведущая к	Пост. Прав. Москвы от 2.07.2019 № 745-ПП
Яузский	38-2	11	3.418	Медуница неясная	сокращению численности данных растений	Пост. Прав. Москвы от 2.07.2019 № 745-ПП
Яузский	38-2	12	0.303	Медуница неясная	Запрещается деятельность, ведущая к	Пост. Прав. Москвы от 2.07.2019 № 745-ПП
Яузский	38-3	1	1.188	Медуница неясная	сокращению численности данных растений	Пост. Прав. Москвы от 2.07.2019 № 745-ПП
Яузский	38-3	1	1.188	Медуница неясная	Запрещается деятельность, ведущая к	Пост. Прав. Москвы от 2.07.2019 № 745-ПП

Яузский	38-3	3	9.671	Медуница неясная	сокращению численности данных растений	Пост. Прав. Москвы от 2.07.2019 № 745-ПП
Яузский	38-3	5	0.96	Медуница неясная	Запрещается деятельность, ведущая к	Пост. Прав. Москвы от 2.07.2019 № 745-ПП
Яузский	38-3	6	0.514	Медуница неясная	сокращению численности данных растений	Пост. Прав. Москвы от 2.07.2019 № 745-ПП
Яузский	38-3	19	0.921	Медуница неясная	Запрещается деятельность, ведущая к	Пост. Прав. Москвы от 2.07.2019 № 745-ПП
Яузский	38-3	19	0.921	Медуница неясная	сокращению численности данных растений	Пост. Прав. Москвы от 2.07.2019 № 745-ПП
Яузский	38-4	1	0.499	Медуница неясная	Запрещается деятельность, ведущая к	Пост. Прав. Москвы от 2.07.2019 № 745-ПП
Яузский	38-4	4	5.265	Медуница неясная	сокращению численности данных растений	Пост. Прав. Москвы от 2.07.2019 № 745-ПП
Яузский	38-4	5	7.554	Медуница неясная	Запрещается деятельность, ведущая к	Пост. Прав. Москвы от 2.07.2019 № 745-ПП
Яузский	38-4	5	7.554	Медуница неясная	сокращению численности данных растений	Пост. Прав. Москвы от 2.07.2019 № 745-ПП
Яузский	38-4	6	2.68	Медуница неясная	Запрещается деятельность, ведущая к	Пост. Прав. Москвы от 2.07.2019 № 745-ПП
Яузский	38-4	6	2.68	Медуница неясная	сокращению численности данных растений	Пост. Прав. Москвы от 2.07.2019 № 745-ПП
Яузский	38-4	7	1.757	Медуница неясная	Запрещается деятельность, ведущая к	Пост. Прав. Москвы от 2.07.2019 № 745-ПП
Яузский	38-4	8	0.8	Медуница неясная	сокращению численности данных растений	Пост. Прав. Москвы от 2.07.2019 № 745-ПП
Яузский	38-4	8	0.8	Медуница неясная	Запрещается деятельность, ведущая к	Пост. Прав. Москвы от 2.07.2019 № 745-ПП
Яузский	38-4	10	2.024	Медуница неясная	сокращению численности данных растений	Пост. Прав. Москвы от 2.07.2019 № 745-ПП
Яузский	38-4	10	2.024	Медуница неясная	Запрещается деятельность, ведущая к	Пост. Прав. Москвы от 2.07.2019 № 745-ПП
Яузский	38-4	11	0.685	Медуница неясная	сокращению численности данных растений	Пост. Прав. Москвы от 2.07.2019 № 745-ПП
Яузский	39-1	3	0.615	Медуница неясная	Запрещается деятельность, ведущая к	Пост. Прав. Москвы от 2.07.2019 № 745-ПП
Яузский	39-1	4	1.274	Медуница неясная	сокращению численности данных растений	Пост. Прав. Москвы от 2.07.2019 № 745-ПП
Яузский	39-1	4	1.274	Медуница неясная	Запрещается деятельность, ведущая к	Пост. Прав. Москвы от 2.07.2019 № 745-ПП
Яузский	39-1	5	0.881	Медуница неясная	сокращению численности данных растений	Пост. Прав. Москвы от 2.07.2019 № 745-ПП
Яузский	39-1	10	2.011	Медуница неясная	Запрещается деятельность, ведущая к	Пост. Прав. Москвы от 2.07.2019 № 745-ПП
Яузский	39-1	11	0.726	Медуница неясная	сокращению численности данных растений	Пост. Прав. Москвы от 2.07.2019 № 745-ПП
Яузский	39-1	11	0.726	Медуница неясная	Запрещается деятельность, ведущая к	Пост. Прав. Москвы от 2.07.2019 № 745-ПП
Яузский	39-1	12	1.814	Медуница неясная	сокращению численности данных растений	Пост. Прав. Москвы от 2.07.2019 № 745-ПП
Яузский	39-1	12	1.814	Медуница неясная	Запрещается деятельность, ведущая к	Пост. Прав. Москвы от 2.07.2019 № 745-ПП
Яузский	39-1	13	1.982	Медуница неясная	сокращению численности данных растений	Пост. Прав. Москвы от 2.07.2019 № 745-ПП
Яузский	39-1	14	2.094	Медуница неясная	Запрещается деятельность, ведущая к	Пост. Прав. Москвы от 2.07.2019 № 745-ПП
Яузский	39-1	16	5.003	Медуница неясная	сокращению численности данных растений	Пост. Прав. Москвы от 2.07.2019 № 745-ПП
Яузский	39-3	3	1.015	Медуница неясная	Запрещается деятельность, ведущая к	Пост. Прав. Москвы от 2.07.2019 № 745-ПП
Яузский	39-3	4	1.293	Медуница неясная	сокращению численности данных растений	Пост. Прав. Москвы от 2.07.2019 № 745-ПП
Яузский	39-3	9	3.285	Медуница неясная	Запрещается деятельность, ведущая к	Пост. Прав. Москвы от 2.07.2019 № 745-ПП
Яузский	39-3	10	2.221	Медуница неясная	сокращению численности данных растений	Пост. Прав. Москвы от 2.07.2019 № 745-ПП
Яузский	39-3	10	2.221	Медуница неясная	Запрещается деятельность, ведущая к	Пост. Прав. Москвы от 2.07.2019 № 745-ПП
Яузский	39-3	12	5.992	Медуница неясная	сокращению численности данных растений	Пост. Прав. Москвы от 2.07.2019 № 745-ПП
Яузский	39-3	13	1.482	Медуница неясная	Запрещается деятельность, ведущая к	Пост. Прав. Москвы от 2.07.2019 № 745-ПП
Яузский	39-4	2	0.708	Медуница неясная	сокращению численности данных растений	Пост. Прав. Москвы от 2.07.2019 № 745-ПП
Яузский	39-4	9	2.071	Медуница неясная	Запрещается деятельность, ведущая к	Пост. Прав. Москвы от 2.07.2019 № 745-ПП
Яузский	39-4	11	0.613	Медуница неясная	сокращению численности данных растений	Пост. Прав. Москвы от 2.07.2019 № 745-ПП
Яузский	39-4	11	0.613	Медуница неясная	Запрещается деятельность, ведущая к	Пост. Прав. Москвы от 2.07.2019 № 745-ПП
Яузский	39-4	12	11.802	Медуница неясная	сокращению численности данных растений	Пост. Прав. Москвы от 2.07.2019 № 745-ПП
Яузский	40-2	3	0.279	Медуница неясная	Запрещается деятельность, ведущая к	Пост. Прав. Москвы от 2.07.2019 № 745-ПП
Яузский	40-2	4	2.125	Медуница неясная	сокращению численности данных растений	Пост. Прав. Москвы от 2.07.2019 № 745-ПП
Яузский	40-2	6	3.545	Медуница неясная	Запрещается деятельность, ведущая к	Пост. Прав. Москвы от 2.07.2019 № 745-ПП
Яузский	41-1	1	0.59	Медуница неясная	сокращению численности данных растений	Пост. Прав. Москвы от 2.07.2019 № 745-ПП
Яузский	41-1	2	1.849	Медуница неясная	Запрещается деятельность, ведущая к	Пост. Прав. Москвы от 2.07.2019 № 745-ПП
Яузский	41-1	3	1.348	Медуница неясная	сокращению численности данных растений	Пост. Прав. Москвы от 2.07.2019 № 745-ПП
Яузский	41-1	4	0.603	Медуница неясная	Запрещается деятельность, ведущая к	Пост. Прав. Москвы от 2.07.2019 № 745-ПП
Яузский	41-1	5	3.263	Медуница неясная	сокращению численности данных растений	Пост. Прав. Москвы от 2.07.2019 № 745-ПП
Яузский	41-1	6	1.428	Медуница неясная	Запрещается деятельность, ведущая к	Пост. Прав. Москвы от 2.07.2019 № 745-ПП
Яузский	41-2	2	0.41	Медуница неясная	сокращению численности данных растений	Пост. Прав. Москвы от 2.07.2019 № 745-ПП
Яузский	41-2	3	2.859	Медуница неясная	Запрещается деятельность, ведущая к	Пост. Прав. Москвы от 2.07.2019 № 745-ПП
Яузский	41-2	4	3.195	Медуница неясная	сокращению численности данных растений	Пост. Прав. Москвы от 2.07.2019 № 745-ПП
Яузский	41-2	5	8.853	Медуница неясная	Запрещается деятельность, ведущая к	Пост. Прав. Москвы от 2.07.2019 № 745-ПП
Яузский	41-2	6	2.684	Медуница неясная	сокращению численности данных растений	Пост. Прав. Москвы от 2.07.2019 № 745-ПП
Яузский	41-2	7	2.083	Медуница неясная	Запрещается деятельность, ведущая к	Пост. Прав. Москвы от 2.07.2019 № 745-ПП
Яузский	41-2	12	1.996	Медуница неясная	сокращению численности данных растений	Пост. Прав. Москвы от 2.07.2019 № 745-ПП
Яузский	41-3	4	0.683	Медуница неясная	Запрещается деятельность, ведущая к	Пост. Прав. Москвы от 2.07.2019 № 745-ПП
Яузский	41-3	5	6.802	Медуница неясная	сокращению численности данных растений	Пост. Прав. Москвы от 2.07.2019 № 745-ПП
Яузский	41-3	6	1.287	Медуница неясная	Запрещается деятельность, ведущая к	Пост. Прав. Москвы от 2.07.2019 № 745-ПП
Яузский	41-3	7	0.408	Медуница неясная	сокращению численности данных растений	Пост. Прав. Москвы от 2.07.2019 № 745-ПП
Яузский	41-3	10	1.07	Медуница неясная	Запрещается деятельность, ведущая к	Пост. Прав. Москвы от 2.07.2019 № 745-ПП
Яузский	42-1	9	2.301	Медуница неясная	сокращению численности данных растений	Пост. Прав. Москвы от 2.07.2019 № 745-ПП
Яузский	42-1	10	0.092	Медуница неясная	Запрещается деятельность, ведущая к	Пост. Прав. Москвы от 2.07.2019 № 745-ПП
Яузский	42-1	11	2.32	Медуница неясная	сокращению численности данных растений	Пост. Прав. Москвы от 2.07.2019 № 745-ПП
Яузский	42-1	12	1.909	Медуница неясная	Запрещается деятельность, ведущая к	Пост. Прав. Москвы от 2.07.2019 № 745-ПП
Яузский	42-1	13	3.087	Медуница неясная	сокращению численности данных растений	Пост. Прав. Москвы от 2.07.2019 № 745-ПП
Яузский	42-1	14	1.846	Медуница неясная	Запрещается деятельность, ведущая к	Пост. Прав. Москвы от 2.07.2019 № 745-ПП
Яузский	42-1	15	0.588	Медуница неясная	сокращению численности данных растений	Пост. Прав. Москвы от 2.07.2019 № 745-ПП
Яузский	42-1	16	1.695	Медуница неясная	Запрещается деятельность, ведущая к	Пост. Прав. Москвы от 2.07.2019 № 745-ПП
Яузский	42-1	17	0.205	Медуница неясная	сокращению численности данных растений	Пост. Прав. Москвы от 2.07.2019 № 745-ПП
Яузский	42-1	18	0.533	Медуница неясная	Запрещается деятельность, ведущая к	Пост. Прав. Москвы от 2.07.2019 № 745-ПП
Яузский	42-1	19	0.658	Медуница неясная	сокращению численности данных растений	Пост. Прав. Москвы от 2.07.2019 № 745-ПП
Яузский	42-2	1	1.548	Медуница неясная	Запрещается деятельность, ведущая к	Пост. Прав. Москвы от 2.07.2019 № 745-ПП
Яузский	42-2	2	1.305	Медуница неясная	сокращению численности данных растений	Пост. Прав. Москвы от 2.07.2019 № 745-ПП
Яузский	42-2	3	5.466	Медуница неясная	Запрещается деятельность, ведущая к	Пост. Прав. Москвы от 2.07.2019 № 745-ПП
Яузский	42-2	4	0.804	Медуница неясная	сокращению численности данных растений	Пост. Прав. Москвы от 2.07.2019 № 745-ПП
Яузский	42-2	5	1.427	Медуница неясная	Запрещается деятельность, ведущая к	Пост. Прав. Москвы от 2.07.2019 № 745-ПП
Яузский	42-2	6	9.113	Медуница неясная	сокращению численности данных растений	Пост. Прав. Москвы от 2.07.2019 № 745-ПП
Яузский	42-2	7	1.806	Медуница неясная	Запрещается деятельность, ведущая к	Пост. Прав. Москвы от 2.07.2019 № 745-ПП
Яузский	42-2	8	2.026	Медуница неясная	сокращению численности данных растений	Пост. Прав. Москвы от 2.07.2019 № 745-ПП
Яузский	42-2	9	0.77	Медуница неясная	Запрещается деятельность, ведущая к	Пост. Прав. Москвы от 2.07.2019 № 745-ПП
Яузский	42-2	10	0.515	Медуница неясная	сокращению численности данных растений	Пост. Прав. Москвы от 2.07.2019 № 745-ПП
Яузский	42-3	1	3.178	Медуница неясная	Запрещается деятельность, ведущая к	Пост. Прав. Москвы от 2.07.2019 № 745-ПП
Яузский	42-3	2	5.167	Медуница неясная	сокращению численности данных растений	Пост. Прав. Москвы от 2.07.2019 № 745-ПП
Яузский	42-3	3	4.987	Медуница неясная	Запрещается деятельность, ведущая к	Пост. Прав. Москвы от 2.07.2019 № 745-ПП
Яузский	42-3	4	0.65	Медуница неясная	сокращению численности данных растений	Пост. Прав. Москвы от 2.07.2019 № 745-ПП
Яузский	42-3	7	3.289	Медуница неясная	Запрещается деятельность, ведущая к	Пост. Прав. Москвы от 2.07.2019 № 745-ПП
Яузский	42-4	1	1.391	Медуница неясная	сокращению численности данных растений	Пост. Прав. Москвы от 2.07.2019 № 745-ПП

Яузский	42-4	2	0.645	Медуница неясная	Запрещается деятельность, ведущая к	Пост. Прав. Москвы от 2.07.2019 № 745-ПП
Яузский	42-4	3	1.53	Медуница неясная	сокращению численности данных растений	Пост. Прав. Москвы от 2.07.2019 № 745-ПП
Яузский	42-4	4	0.791	Медуница неясная	Запрещается деятельность, ведущая к	Пост. Прав. Москвы от 2.07.2019 № 745-ПП
Яузский	42-4	5	2.258	Медуница неясная	сокращению численности данных растений	Пост. Прав. Москвы от 2.07.2019 № 745-ПП
Яузский	42-4	6	0.202	Медуница неясная	Запрещается деятельность, ведущая к	Пост. Прав. Москвы от 2.07.2019 № 745-ПП
Яузский	42-4	7	0.242	Медуница неясная	сокращению численности данных растений	Пост. Прав. Москвы от 2.07.2019 № 745-ПП
Яузский	42-4	8	3.47	Медуница неясная	Запрещается деятельность, ведущая к	Пост. Прав. Москвы от 2.07.2019 № 745-ПП
Яузский	42-4	9	1.176	Медуница неясная	сокращению численности данных растений	Пост. Прав. Москвы от 2.07.2019 № 745-ПП
Яузский	42-4	10	1.398	Медуница неясная	Запрещается деятельность, ведущая к	Пост. Прав. Москвы от 2.07.2019 № 745-ПП
Яузский	42-4	12	1.203	Медуница неясная	сокращению численности данных растений	Пост. Прав. Москвы от 2.07.2019 № 745-ПП
Яузский	42-4	13	1.143	Медуница неясная	Запрещается деятельность, ведущая к	Пост. Прав. Москвы от 2.07.2019 № 745-ПП
Яузский	42-4	14	0.371	Медуница неясная	сокращению численности данных растений	Пост. Прав. Москвы от 2.07.2019 № 745-ПП
Яузский	42-4	15	0.545	Медуница неясная	Запрещается деятельность, ведущая к	Пост. Прав. Москвы от 2.07.2019 № 745-ПП
Яузский	43-1	1	0.77	Медуница неясная	сокращению численности данных растений	Пост. Прав. Москвы от 2.07.2019 № 745-ПП
Яузский	43-1	2	2.169	Медуница неясная	Запрещается деятельность, ведущая к	Пост. Прав. Москвы от 2.07.2019 № 745-ПП
Яузский	43-1	3	1.796	Медуница неясная	сокращению численности данных растений	Пост. Прав. Москвы от 2.07.2019 № 745-ПП
Яузский	43-1	8	0.333	Медуница неясная	Запрещается деятельность, ведущая к	Пост. Прав. Москвы от 2.07.2019 № 745-ПП
Яузский	43-1	9	6.583	Медуница неясная	сокращению численности данных растений	Пост. Прав. Москвы от 2.07.2019 № 745-ПП
Яузский	43-1	10	1.546	Медуница неясная	Запрещается деятельность, ведущая к	Пост. Прав. Москвы от 2.07.2019 № 745-ПП
Яузский	43-1	14	3.993	Медуница неясная	сокращению численности данных растений	Пост. Прав. Москвы от 2.07.2019 № 745-ПП
Яузский	43-1	15	1.874	Медуница неясная	Запрещается деятельность, ведущая к	Пост. Прав. Москвы от 2.07.2019 № 745-ПП
Яузский	43-2	2	1.16	Медуница неясная	сокращению численности данных растений	Пост. Прав. Москвы от 2.07.2019 № 745-ПП
Яузский	43-2	3	1.17	Медуница неясная	Запрещается деятельность, ведущая к	Пост. Прав. Москвы от 2.07.2019 № 745-ПП
Яузский	43-2	7	2.425	Медуница неясная	сокращению численности данных растений	Пост. Прав. Москвы от 2.07.2019 № 745-ПП
Яузский	43-2	9	1.361	Медуница неясная	Запрещается деятельность, ведущая к	Пост. Прав. Москвы от 2.07.2019 № 745-ПП
Яузский	43-2	10	1.204	Медуница неясная	сокращению численности данных растений	Пост. Прав. Москвы от 2.07.2019 № 745-ПП
Яузский	43-2	13	1.211	Медуница неясная	Запрещается деятельность, ведущая к	Пост. Прав. Москвы от 2.07.2019 № 745-ПП
Яузский	43-2	14	2.547	Медуница неясная	сокращению численности данных растений	Пост. Прав. Москвы от 2.07.2019 № 745-ПП
Яузский	43-2	15	0.92	Медуница неясная	Запрещается деятельность, ведущая к	Пост. Прав. Москвы от 2.07.2019 № 745-ПП
Яузский	43-2	16	0.507	Медуница неясная	сокращению численности данных растений	Пост. Прав. Москвы от 2.07.2019 № 745-ПП
Яузский	43-2	17	0.243	Медуница неясная	Запрещается деятельность, ведущая к	Пост. Прав. Москвы от 2.07.2019 № 745-ПП
Яузский	43-2	18	0.222	Медуница неясная	сокращению численности данных растений	Пост. Прав. Москвы от 2.07.2019 № 745-ПП
Яузский	43-2	19	0.483	Медуница неясная	Запрещается деятельность, ведущая к	Пост. Прав. Москвы от 2.07.2019 № 745-ПП
Яузский	43-2	20	0.543	Медуница неясная	сокращению численности данных растений	Пост. Прав. Москвы от 2.07.2019 № 745-ПП
Яузский	43-2	21	0.624	Медуница неясная	Запрещается деятельность, ведущая к	Пост. Прав. Москвы от 2.07.2019 № 745-ПП
Яузский	43-3	1	0.534	Медуница неясная	сокращению численности данных растений	Пост. Прав. Москвы от 2.07.2019 № 745-ПП
Яузский	43-3	6	1.209	Медуница неясная	Запрещается деятельность, ведущая к	Пост. Прав. Москвы от 2.07.2019 № 745-ПП
Яузский	43-3	8	1.705	Медуница неясная	сокращению численности данных растений	Пост. Прав. Москвы от 2.07.2019 № 745-ПП
Яузский	43-4	1	1.432	Медуница неясная	Запрещается деятельность, ведущая к	Пост. Прав. Москвы от 2.07.2019 № 745-ПП
Яузский	43-4	2	0.841	Медуница неясная	сокращению численности данных растений	Пост. Прав. Москвы от 2.07.2019 № 745-ПП
Яузский	43-4	3	0.504	Медуница неясная	Запрещается деятельность, ведущая к	Пост. Прав. Москвы от 2.07.2019 № 745-ПП
Яузский	43-4	10	7.63	Медуница неясная	сокращению численности данных растений	Пост. Прав. Москвы от 2.07.2019 № 745-ПП
Яузский	43-4	16	0.486	Медуница неясная	Запрещается деятельность, ведущая к	Пост. Прав. Москвы от 2.07.2019 № 745-ПП
Яузский	43-4	17	0.332	Медуница неясная	сокращению численности данных растений	Пост. Прав. Москвы от 2.07.2019 № 745-ПП
Яузский	43-4	18	2.183	Медуница неясная	Запрещается деятельность, ведущая к	Пост. Прав. Москвы от 2.07.2019 № 745-ПП
Яузский	43-4	19	1.66	Медуница неясная	сокращению численности данных растений	Пост. Прав. Москвы от 2.07.2019 № 745-ПП
Яузский	44-1	1	0.668	Медуница неясная	Запрещается деятельность, ведущая к	Пост. Прав. Москвы от 2.07.2019 № 745-ПП
Яузский	44-1	2	0.939	Медуница неясная	сокращению численности данных растений	Пост. Прав. Москвы от 2.07.2019 № 745-ПП
Яузский	44-1	3	1.158	Медуница неясная	Запрещается деятельность, ведущая к	Пост. Прав. Москвы от 2.07.2019 № 745-ПП
Яузский	44-1	6	2.324	Медуница неясная	сокращению численности данных растений	Пост. Прав. Москвы от 2.07.2019 № 745-ПП
Яузский	44-1	7	0.905	Медуница неясная	Запрещается деятельность, ведущая к	Пост. Прав. Москвы от 2.07.2019 № 745-ПП
Яузский	44-1	8	1.186	Медуница неясная	сокращению численности данных растений	Пост. Прав. Москвы от 2.07.2019 № 745-ПП
Яузский	44-1	15	1.19	Медуница неясная	Запрещается деятельность, ведущая к	Пост. Прав. Москвы от 2.07.2019 № 745-ПП
Яузский	44-3	2	3.929	Медуница неясная	сокращению численности данных растений	Пост. Прав. Москвы от 2.07.2019 № 745-ПП
Яузский	44-3	3	3.661	Медуница неясная	Запрещается деятельность, ведущая к	Пост. Прав. Москвы от 2.07.2019 № 745-ПП
Яузский	44-3	4	1.406	Медуница неясная	сокращению численности данных растений	Пост. Прав. Москвы от 2.07.2019 № 745-ПП
Яузский	44-3	5	0.787	Медуница неясная	Запрещается деятельность, ведущая к	Пост. Прав. Москвы от 2.07.2019 № 745-ПП
Яузский	44-3	6	3.447	Медуница неясная	сокращению численности данных растений	Пост. Прав. Москвы от 2.07.2019 № 745-ПП
Яузский	44-3	7	2.573	Медуница неясная	Запрещается деятельность, ведущая к	Пост. Прав. Москвы от 2.07.2019 № 745-ПП
Яузский	44-3	8	2.296	Медуница неясная	сокращению численности данных растений	Пост. Прав. Москвы от 2.07.2019 № 745-ПП
Яузский	44-3	9	2.217	Медуница неясная	Запрещается деятельность, ведущая к	Пост. Прав. Москвы от 2.07.2019 № 745-ПП
Яузский	44-4	1	4.901	Медуница неясная	сокращению численности данных растений	Пост. Прав. Москвы от 2.07.2019 № 745-ПП
Яузский	44-4	2	1.144	Медуница неясная	Запрещается деятельность, ведущая к	Пост. Прав. Москвы от 2.07.2019 № 745-ПП
Яузский	44-4	3	0.882	Медуница неясная	сокращению численности данных растений	Пост. Прав. Москвы от 2.07.2019 № 745-ПП
Яузский	44-4	4	1.127	Медуница неясная	Запрещается деятельность, ведущая к	Пост. Прав. Москвы от 2.07.2019 № 745-ПП
Яузский	44-4	5	1.437	Медуница неясная	сокращению численности данных растений	Пост. Прав. Москвы от 2.07.2019 № 745-ПП
Яузский	44-4	6	1.157	Медуница неясная	Запрещается деятельность, ведущая к	Пост. Прав. Москвы от 2.07.2019 № 745-ПП
Яузский	44-4	7	0.862	Медуница неясная	сокращению численности данных растений	Пост. Прав. Москвы от 2.07.2019 № 745-ПП
Яузский	44-4	8	0.868	Медуница неясная	Запрещается деятельность, ведущая к	Пост. Прав. Москвы от 2.07.2019 № 745-ПП
Яузский	44-4	9	1.481	Медуница неясная	сокращению численности данных растений	Пост. Прав. Москвы от 2.07.2019 № 745-ПП
Яузский	45-3	1	0.263	Медуница неясная	Запрещается деятельность, ведущая к	Пост. Прав. Москвы от 2.07.2019 № 745-ПП
Яузский	45-3	2	0.384	Медуница неясная	сокращению численности данных растений	Пост. Прав. Москвы от 2.07.2019 № 745-ПП
Яузский	45-3	3	6.005	Медуница неясная	Запрещается деятельность, ведущая к	Пост. Прав. Москвы от 2.07.2019 № 745-ПП
Яузский	45-3	4	3.303	Медуница неясная	сокращению численности данных растений	Пост. Прав. Москвы от 2.07.2019 № 745-ПП
Яузский	45-3	5	1.403	Медуница неясная	Запрещается деятельность, ведущая к	Пост. Прав. Москвы от 2.07.2019 № 745-ПП
Яузский	45-3	6	1.082	Медуница неясная	сокращению численности данных растений	Пост. Прав. Москвы от 2.07.2019 № 745-ПП
Яузский	45-3	7	0.163	Медуница неясная	Запрещается деятельность, ведущая к	Пост. Прав. Москвы от 2.07.2019 № 745-ПП
Яузский	50-2	2	1.64	Медуница неясная	сокращению численности данных растений	Пост. Прав. Москвы от 2.07.2019 № 745-ПП
Яузский	50-2	3	2.705	Медуница неясная	Запрещается деятельность, ведущая к	Пост. Прав. Москвы от 2.07.2019 № 745-ПП
Яузский	50-2	4	2.932	Медуница неясная	сокращению численности данных растений	Пост. Прав. Москвы от 2.07.2019 № 745-ПП
Яузский	50-2	5	0.126	Медуница неясная	Запрещается деятельность, ведущая к	Пост. Прав. Москвы от 2.07.2019 № 745-ПП
Яузский	50-2	6	1.078	Медуница неясная	сокращению численности данных растений	Пост. Прав. Москвы от 2.07.2019 № 745-ПП
Яузский	50-2	8	0.572	Медуница неясная	Запрещается деятельность, ведущая к	Пост. Прав. Москвы от 2.07.2019 № 745-ПП
Яузский	50-2	9	0.539	Медуница неясная	сокращению численности данных растений	Пост. Прав. Москвы от 2.07.2019 № 745-ПП
Яузский	50-2	15	1.414	Медуница неясная	Запрещается деятельность, ведущая к	Пост. Прав. Москвы от 2.07.2019 № 745-ПП
Яузский	51-1	1	0.639	Медуница неясная	сокращению численности данных растений	Пост. Прав. Москвы от 2.07.2019 № 745-ПП
Яузский	51-1	2	0.416	Медуница неясная	Запрещается деятельность, ведущая к	Пост. Прав. Москвы от 2.07.2019 № 745-ПП
Яузский	51-1	3	0.635	Медуница неясная	сокращению численности данных растений	Пост. Прав. Москвы от 2.07.2019 № 745-ПП
Яузский	51-1	7	3.482	Медуница неясная	Запрещается деятельность, ведущая к	Пост. Прав. Москвы от 2.07.2019 № 745-ПП

Яузский	51-1	8	14.996	Медуница неясная	сокращению численности данных растений	Пост. Прав. Москвы от 2.07.2019 № 745-ПП
Яузский	51-1	9	1.022	Медуница неясная	Запрещается деятельность, ведущая к	Пост. Прав. Москвы от 2.07.2019 № 745-ПП
Яузский	51-1	12	0.503	Медуница неясная	сокращению численности данных растений	Пост. Прав. Москвы от 2.07.2019 № 745-ПП
Яузский	52-1	3	0.276	Медуница неясная	Запрещается деятельность, ведущая к	Пост. Прав. Москвы от 2.07.2019 № 745-ПП
Яузский	52-1	6	1.332	Медуница неясная	сокращению численности данных растений	Пост. Прав. Москвы от 2.07.2019 № 745-ПП
Яузский	52-1	9	5.439	Медуница неясная	Запрещается деятельность, ведущая к	Пост. Прав. Москвы от 2.07.2019 № 745-ПП
Яузский	52-2	1	0.335	Медуница неясная	сокращению численности данных растений	Пост. Прав. Москвы от 2.07.2019 № 745-ПП
Яузский	52-2	2	1.846	Медуница неясная	Запрещается деятельность, ведущая к	Пост. Прав. Москвы от 2.07.2019 № 745-ПП
Яузский	52-2	3	1.59	Медуница неясная	сокращению численности данных растений	Пост. Прав. Москвы от 2.07.2019 № 745-ПП
Яузский	52-2	4	1.807	Медуница неясная	Запрещается деятельность, ведущая к	Пост. Прав. Москвы от 2.07.2019 № 745-ПП
Яузский	52-2	5	0.804	Медуница неясная	сокращению численности данных растений	Пост. Прав. Москвы от 2.07.2019 № 745-ПП
Яузский	52-2	6	1.132	Медуница неясная	Запрещается деятельность, ведущая к	Пост. Прав. Москвы от 2.07.2019 № 745-ПП
Яузский	52-2	7	2.305	Медуница неясная	сокращению численности данных растений	Пост. Прав. Москвы от 2.07.2019 № 745-ПП
Яузский	52-2	8	1.092	Медуница неясная	Запрещается деятельность, ведущая к	Пост. Прав. Москвы от 2.07.2019 № 745-ПП
Яузский	52-2	9	0.628	Медуница неясная	сокращению численности данных растений	Пост. Прав. Москвы от 2.07.2019 № 745-ПП
Яузский	52-2	10	0.803	Медуница неясная	Запрещается деятельность, ведущая к	Пост. Прав. Москвы от 2.07.2019 № 745-ПП
Яузский	52-2	11	0.657	Медуница неясная	сокращению численности данных растений	Пост. Прав. Москвы от 2.07.2019 № 745-ПП
Яузский	52-2	12	0.871	Медуница неясная	Запрещается деятельность, ведущая к	Пост. Прав. Москвы от 2.07.2019 № 745-ПП
Яузский	52-2	13	1.087	Медуница неясная	сокращению численности данных растений	Пост. Прав. Москвы от 2.07.2019 № 745-ПП
Яузский	52-2	14	0.919	Медуница неясная	Запрещается деятельность, ведущая к	Пост. Прав. Москвы от 2.07.2019 № 745-ПП
Яузский	52-2	15	0.882	Медуница неясная	сокращению численности данных растений	Пост. Прав. Москвы от 2.07.2019 № 745-ПП
Яузский	52-2	18	1.562	Медуница неясная	Запрещается деятельность, ведущая к	Пост. Прав. Москвы от 2.07.2019 № 745-ПП
Яузский	52-2	19	1.498	Медуница неясная	сокращению численности данных растений	Пост. Прав. Москвы от 2.07.2019 № 745-ПП
Яузский	53-1	17	0.704	Медуница неясная	Запрещается деятельность, ведущая к	Пост. Прав. Москвы от 2.07.2019 № 745-ПП
Яузский	53-1	18	0.334	Медуница неясная	сокращению численности данных растений	Пост. Прав. Москвы от 2.07.2019 № 745-ПП
Яузский	53-1	19	2.837	Медуница неясная	Запрещается деятельность, ведущая к	Пост. Прав. Москвы от 2.07.2019 № 745-ПП
Яузский	53-1	20	3.05	Медуница неясная	сокращению численности данных растений	Пост. Прав. Москвы от 2.07.2019 № 745-ПП
Яузский	53-1	24	1.84	Медуница неясная	Запрещается деятельность, ведущая к	Пост. Прав. Москвы от 2.07.2019 № 745-ПП
Яузский	53-1	25	0.672	Медуница неясная	сокращению численности данных растений	Пост. Прав. Москвы от 2.07.2019 № 745-ПП
Яузский	53-2	6	3.033	Медуница неясная	Запрещается деятельность, ведущая к	Пост. Прав. Москвы от 2.07.2019 № 745-ПП
Яузский	53-2	8	3.604	Медуница неясная	сокращению численности данных растений	Пост. Прав. Москвы от 2.07.2019 № 745-ПП
Яузский	53-2	9	3.889	Медуница неясная	Запрещается деятельность, ведущая к	Пост. Прав. Москвы от 2.07.2019 № 745-ПП
Яузский	53-2	10	3.154	Медуница неясная	сокращению численности данных растений	Пост. Прав. Москвы от 2.07.2019 № 745-ПП
Яузский	53-2	11	2.28	Медуница неясная	Запрещается деятельность, ведущая к	Пост. Прав. Москвы от 2.07.2019 № 745-ПП
Яузский	53-2	12	1.534	Медуница неясная	сокращению численности данных растений	Пост. Прав. Москвы от 2.07.2019 № 745-ПП
Яузский	53-2	13	2.49	Медуница неясная	Запрещается деятельность, ведущая к	Пост. Прав. Москвы от 2.07.2019 № 745-ПП
Яузский	53-2	14	3.445	Медуница неясная	сокращению численности данных растений	Пост. Прав. Москвы от 2.07.2019 № 745-ПП
Яузский	53-2	15	3.399	Медуница неясная	Запрещается деятельность, ведущая к	Пост. Прав. Москвы от 2.07.2019 № 745-ПП
Яузский	53-2	16	0.918	Медуница неясная	сокращению численности данных растений	Пост. Прав. Москвы от 2.07.2019 № 745-ПП
Яузский	53-2	17	0.494	Медуница неясная	Запрещается деятельность, ведущая к	Пост. Прав. Москвы от 2.07.2019 № 745-ПП
Яузский	53-2	18	0.597	Медуница неясная	сокращению численности данных растений	Пост. Прав. Москвы от 2.07.2019 № 745-ПП
Яузский	53-2	19	0.634	Медуница неясная	Запрещается деятельность, ведущая к	Пост. Прав. Москвы от 2.07.2019 № 745-ПП
Яузский	53-2	20	0.537	Медуница неясная	сокращению численности данных растений	Пост. Прав. Москвы от 2.07.2019 № 745-ПП
Яузский	53-2	21	1.854	Медуница неясная	Запрещается деятельность, ведущая к	Пост. Прав. Москвы от 2.07.2019 № 745-ПП
Яузский	53-2	22	1.761	Медуница неясная	сокращению численности данных растений	Пост. Прав. Москвы от 2.07.2019 № 745-ПП
Яузский	54-1	1	1.458	Медуница неясная	Запрещается деятельность, ведущая к	Пост. Прав. Москвы от 2.07.2019 № 745-ПП
Яузский	54-1	2	2.921	Медуница неясная	сокращению численности данных растений	Пост. Прав. Москвы от 2.07.2019 № 745-ПП
Яузский	54-1	3	0.41	Медуница неясная	Запрещается деятельность, ведущая к	Пост. Прав. Москвы от 2.07.2019 № 745-ПП
Яузский	54-1	4	0.24	Медуница неясная	сокращению численности данных растений	Пост. Прав. Москвы от 2.07.2019 № 745-ПП
Яузский	54-1	5	0.177	Медуница неясная	Запрещается деятельность, ведущая к	Пост. Прав. Москвы от 2.07.2019 № 745-ПП
Яузский	54-1	6	1.093	Медуница неясная	сокращению численности данных растений	Пост. Прав. Москвы от 2.07.2019 № 745-ПП
Яузский	54-1	7	2.22	Медуница неясная	Запрещается деятельность, ведущая к	Пост. Прав. Москвы от 2.07.2019 № 745-ПП
Яузский	54-1	8	7.277	Медуница неясная	сокращению численности данных растений	Пост. Прав. Москвы от 2.07.2019 № 745-ПП
Яузский	54-1	9	1.202	Медуница неясная	Запрещается деятельность, ведущая к	Пост. Прав. Москвы от 2.07.2019 № 745-ПП
Яузский	54-1	10	1.583	Медуница неясная	сокращению численности данных растений	Пост. Прав. Москвы от 2.07.2019 № 745-ПП
Яузский	54-1	11	0.205	Медуница неясная	Запрещается деятельность, ведущая к	Пост. Прав. Москвы от 2.07.2019 № 745-ПП
Яузский	54-1	12	0.568	Медуница неясная	сокращению численности данных растений	Пост. Прав. Москвы от 2.07.2019 № 745-ПП
Яузский	54-1	13	1.604	Медуница неясная	Запрещается деятельность, ведущая к	Пост. Прав. Москвы от 2.07.2019 № 745-ПП
Яузский	54-1	14	1.347	Медуница неясная	сокращению численности данных растений	Пост. Прав. Москвы от 2.07.2019 № 745-ПП
Яузский	54-1	15	0.453	Медуница неясная	Запрещается деятельность, ведущая к	Пост. Прав. Москвы от 2.07.2019 № 745-ПП
Яузский	54-1	16	3.132	Медуница неясная	сокращению численности данных растений	Пост. Прав. Москвы от 2.07.2019 № 745-ПП
Яузский	54-1	17	4.886	Медуница неясная	Запрещается деятельность, ведущая к	Пост. Прав. Москвы от 2.07.2019 № 745-ПП
Яузский	54-2	1	0.635	Медуница неясная	сокращению численности данных растений	Пост. Прав. Москвы от 2.07.2019 № 745-ПП
Яузский	54-2	2	3.125	Медуница неясная	Запрещается деятельность, ведущая к	Пост. Прав. Москвы от 2.07.2019 № 745-ПП
Яузский	54-2	3	9.7	Медуница неясная	сокращению численности данных растений	Пост. Прав. Москвы от 2.07.2019 № 745-ПП
Яузский	54-2	4	0.402	Медуница неясная	Запрещается деятельность, ведущая к	Пост. Прав. Москвы от 2.07.2019 № 745-ПП
Яузский	54-2	5	0.501	Медуница неясная	сокращению численности данных растений	Пост. Прав. Москвы от 2.07.2019 № 745-ПП
Яузский	54-2	6	0.656	Медуница неясная	Запрещается деятельность, ведущая к	Пост. Прав. Москвы от 2.07.2019 № 745-ПП
Яузский	54-2	7	0.365	Медуница неясная	сокращению численности данных растений	Пост. Прав. Москвы от 2.07.2019 № 745-ПП
Яузский	54-2	8	0.966	Медуница неясная	Запрещается деятельность, ведущая к	Пост. Прав. Москвы от 2.07.2019 № 745-ПП
Яузский	54-2	9	1.347	Медуница неясная	сокращению численности данных растений	Пост. Прав. Москвы от 2.07.2019 № 745-ПП
Яузский	54-2	10	0.304	Медуница неясная	Запрещается деятельность, ведущая к	Пост. Прав. Москвы от 2.07.2019 № 745-ПП
Яузский	54-2	11	3.471	Медуница неясная	сокращению численности данных растений	Пост. Прав. Москвы от 2.07.2019 № 745-ПП
Яузский	54-2	12	1.02	Медуница неясная	Запрещается деятельность, ведущая к	Пост. Прав. Москвы от 2.07.2019 № 745-ПП
Яузский	54-2	13	0.626	Медуница неясная	сокращению численности данных растений	Пост. Прав. Москвы от 2.07.2019 № 745-ПП
Яузский	54-2	14	2.714	Медуница неясная	Запрещается деятельность, ведущая к	Пост. Прав. Москвы от 2.07.2019 № 745-ПП
Яузский	54-2	15	0.665	Медуница неясная	сокращению численности данных растений	Пост. Прав. Москвы от 2.07.2019 № 745-ПП
Алексеевский	12	1	2.31	Незабудка лесная	Запрещается деятельность, ведущая к	Пост. Прав. Москвы от 2.07.2019 № 745-ПП
Алексеевский	12	3	2.5	Незабудка лесная	сокращению численности данных растений	Пост. Прав. Москвы от 2.07.2019 № 745-ПП
Алексеевский	12	5	2.54	Незабудка лесная	Запрещается деятельность, ведущая к	Пост. Прав. Москвы от 2.07.2019 № 745-ПП
Алексеевский	12	6	0.64	Незабудка лесная	сокращению численности данных растений	Пост. Прав. Москвы от 2.07.2019 № 745-ПП
Алексеевский	12	10	1.89	Незабудка лесная	Запрещается деятельность, ведущая к	Пост. Прав. Москвы от 2.07.2019 № 745-ПП
Алексеевский	13	1	3.29	Незабудка лесная	сокращению численности данных растений	Пост. Прав. Москвы от 2.07.2019 № 745-ПП
Алексеевский	13	7	1.83	Незабудка лесная	Запрещается деятельность, ведущая к	Пост. Прав. Москвы от 2.07.2019 № 745-ПП
Алексеевский	13	9	0.73	Незабудка лесная	сокращению численности данных растений	Пост. Прав. Москвы от 2.07.2019 № 745-ПП
Алексеевский	13	10	10.58	Незабудка лесная	Запрещается деятельность, ведущая к	Пост. Прав. Москвы от 2.07.2019 № 745-ПП
Алексеевский	29	6	0.29	Незабудка лесная	сокращению численности данных растений	Пост. Прав. Москвы от 2.07.2019 № 745-ПП
Алексеевский	31	2	2.56	Незабудка лесная	Запрещается деятельность, ведущая к	Пост. Прав. Москвы от 2.07.2019 № 745-ПП
Алексеевский	31	3	2.77	Незабудка лесная	сокращению численности данных растений	Пост. Прав. Москвы от 2.07.2019 № 745-ПП

Алексеевский	31	4	3.13	Незабудка лесная	Запрещается деятельность, ведущая к	Пост. Прав. Москвы от 2.07.2019 № 745-ПП
Алексеевский	31	5	0.13	Незабудка лесная	сокращению численности данных растений	Пост. Прав. Москвы от 2.07.2019 № 745-ПП
Алексеевский	31	7	1.23	Незабудка лесная	Запрещается деятельность, ведущая к	Пост. Прав. Москвы от 2.07.2019 № 745-ПП
Алексеевский	31	8	1.71	Незабудка лесная	сокращению численности данных растений	Пост. Прав. Москвы от 2.07.2019 № 745-ПП
Алексеевский	31	9	1.99	Незабудка лесная	Запрещается деятельность, ведущая к	Пост. Прав. Москвы от 2.07.2019 № 745-ПП
Алексеевский	31	16	0.39	Незабудка лесная	сокращению численности данных растений	Пост. Прав. Москвы от 2.07.2019 № 745-ПП
Алексеевский	32	4	0.36	Незабудка лесная	Запрещается деятельность, ведущая к	Пост. Прав. Москвы от 2.07.2019 № 745-ПП
Алексеевский	43	3	1.08	Незабудка лесная	сокращению численности данных растений	Пост. Прав. Москвы от 2.07.2019 № 745-ПП
Алексеевский	43	4	4.69	Незабудка лесная	Запрещается деятельность, ведущая к	Пост. Прав. Москвы от 2.07.2019 № 745-ПП
Алексеевский	43	5	3.55	Незабудка лесная	сокращению численности данных растений	Пост. Прав. Москвы от 2.07.2019 № 745-ПП
Алексеевский	43	6	0.36	Незабудка лесная	Запрещается деятельность, ведущая к	Пост. Прав. Москвы от 2.07.2019 № 745-ПП
Алексеевский	43	7	1.45	Незабудка лесная	сокращению численности данных растений	Пост. Прав. Москвы от 2.07.2019 № 745-ПП
Алексеевский	43	8	2.4	Незабудка лесная	Запрещается деятельность, ведущая к	Пост. Прав. Москвы от 2.07.2019 № 745-ПП
Алексеевский	43	10	0.45	Незабудка лесная	сокращению численности данных растений	Пост. Прав. Москвы от 2.07.2019 № 745-ПП
Алексеевский	43	13	0.95	Незабудка лесная	Запрещается деятельность, ведущая к	Пост. Прав. Москвы от 2.07.2019 № 745-ПП
Алексеевский	43	15	1.26	Незабудка лесная	сокращению численности данных растений	Пост. Прав. Москвы от 2.07.2019 № 745-ПП
Алексеевский	43	16	2.36	Незабудка лесная	Запрещается деятельность, ведущая к	Пост. Прав. Москвы от 2.07.2019 № 745-ПП
Алексеевский	43	20	1.81	Незабудка лесная	сокращению численности данных растений	Пост. Прав. Москвы от 2.07.2019 № 745-ПП
Алексеевский	43	22	3.82	Незабудка лесная	Запрещается деятельность, ведущая к	Пост. Прав. Москвы от 2.07.2019 № 745-ПП
Алексеевский	44	1	1.53	Незабудка лесная	сокращению численности данных растений	Пост. Прав. Москвы от 2.07.2019 № 745-ПП
Алексеевский	44	5	1.95	Незабудка лесная	Запрещается деятельность, ведущая к	Пост. Прав. Москвы от 2.07.2019 № 745-ПП
Алексеевский	44	6	0.38	Незабудка лесная	сокращению численности данных растений	Пост. Прав. Москвы от 2.07.2019 № 745-ПП
Алексеевский	44	7	1.63	Незабудка лесная	Запрещается деятельность, ведущая к	Пост. Прав. Москвы от 2.07.2019 № 745-ПП
Алексеевский	45	1	0.41	Незабудка лесная	сокращению численности данных растений	Пост. Прав. Москвы от 2.07.2019 № 745-ПП
Алексеевский	45	2	1.53	Незабудка лесная	Запрещается деятельность, ведущая к	Пост. Прав. Москвы от 2.07.2019 № 745-ПП
Алексеевский	45	4	1	Незабудка лесная	сокращению численности данных растений	Пост. Прав. Москвы от 2.07.2019 № 745-ПП
Алексеевский	45	4	1	Незабудка лесная	Запрещается деятельность, ведущая к	Пост. Прав. Москвы от 2.07.2019 № 745-ПП
Алексеевский	45	6	1.41	Незабудка лесная	сокращению численности данных растений	Пост. Прав. Москвы от 2.07.2019 № 745-ПП
Алексеевский	45	8	1.51	Незабудка лесная	Запрещается деятельность, ведущая к	Пост. Прав. Москвы от 2.07.2019 № 745-ПП
Алексеевский	45	8	1.51	Незабудка лесная	сокращению численности данных растений	Пост. Прав. Москвы от 2.07.2019 № 745-ПП
Алексеевский	46	16	1.83	Незабудка лесная	Запрещается деятельность, ведущая к	Пост. Прав. Москвы от 2.07.2019 № 745-ПП
Алексеевский	50	10	0.6	Незабудка лесная	сокращению численности данных растений	Пост. Прав. Москвы от 2.07.2019 № 745-ПП
Алексеевский	50	11	0.32	Незабудка лесная	Запрещается деятельность, ведущая к	Пост. Прав. Москвы от 2.07.2019 № 745-ПП
Алексеевский	50	19	3.82	Незабудка лесная	сокращению численности данных растений	Пост. Прав. Москвы от 2.07.2019 № 745-ПП
Алексеевский	50	29	0.15	Незабудка лесная	Запрещается деятельность, ведущая к	Пост. Прав. Москвы от 2.07.2019 № 745-ПП
Алексеевский	50	39	0.61	Незабудка лесная	сокращению численности данных растений	Пост. Прав. Москвы от 2.07.2019 № 745-ПП
Лосиноостровский	3-1	2	0.724	Незабудка лесная	Запрещается деятельность, ведущая к	Пост. Прав. Москвы от 2.07.2019 № 745-ПП
Лосиноостровский	3-1	3	0.282	Незабудка лесная	сокращению численности данных растений	Пост. Прав. Москвы от 2.07.2019 № 745-ПП
Лосиноостровский	3-1	5	0.629	Незабудка лесная	Запрещается деятельность, ведущая к	Пост. Прав. Москвы от 2.07.2019 № 745-ПП
Лосиноостровский	3-1	6	0.159	Незабудка лесная	сокращению численности данных растений	Пост. Прав. Москвы от 2.07.2019 № 745-ПП
Лосиноостровский	8-1	2	2.271	Незабудка лесная	Запрещается деятельность, ведущая к	Пост. Прав. Москвы от 2.07.2019 № 745-ПП
Лосиноостровский	8-1	3	1.11	Незабудка лесная	сокращению численности данных растений	Пост. Прав. Москвы от 2.07.2019 № 745-ПП
Лосиноостровский	8-1	12	2.009	Незабудка лесная	Запрещается деятельность, ведущая к	Пост. Прав. Москвы от 2.07.2019 № 745-ПП
Лосиноостровский	8-1	13	0.465	Незабудка лесная	сокращению численности данных растений	Пост. Прав. Москвы от 2.07.2019 № 745-ПП
Лосиноостровский	8-1	14	1.117	Незабудка лесная	Запрещается деятельность, ведущая к	Пост. Прав. Москвы от 2.07.2019 № 745-ПП
Лосиноостровский	8-1	15	1.757	Незабудка лесная	сокращению численности данных растений	Пост. Прав. Москвы от 2.07.2019 № 745-ПП
Лосиноостровский	8-1	16	2.128	Незабудка лесная	Запрещается деятельность, ведущая к	Пост. Прав. Москвы от 2.07.2019 № 745-ПП
Лосиноостровский	8-1	18	1.114	Незабудка лесная	сокращению численности данных растений	Пост. Прав. Москвы от 2.07.2019 № 745-ПП
Лосиноостровский	8-1	19	1.409	Незабудка лесная	Запрещается деятельность, ведущая к	Пост. Прав. Москвы от 2.07.2019 № 745-ПП
Лосиноостровский	8-1	20	1.869	Незабудка лесная	сокращению численности данных растений	Пост. Прав. Москвы от 2.07.2019 № 745-ПП
Лосиноостровский	8-1	21	0.35	Незабудка лесная	Запрещается деятельность, ведущая к	Пост. Прав. Москвы от 2.07.2019 № 745-ПП
Лосиноостровский	30-1	10	0.929	Незабудка лесная	сокращению численности данных растений	Пост. Прав. Москвы от 2.07.2019 № 745-ПП
Лосиноостровский	30-1	11	2.131	Незабудка лесная	Запрещается деятельность, ведущая к	Пост. Прав. Москвы от 2.07.2019 № 745-ПП
Лосиноостровский	3-2	8	9.846	Незабудка лесная	сокращению численности данных растений	Пост. Прав. Москвы от 2.07.2019 № 745-ПП
Лосиноостровский	3-2	9	10.327	Незабудка лесная	Запрещается деятельность, ведущая к	Пост. Прав. Москвы от 2.07.2019 № 745-ПП
Лосиноостровский	3-2	16	1.06	Незабудка лесная	сокращению численности данных растений	Пост. Прав. Москвы от 2.07.2019 № 745-ПП
Лосиноостровский	3-2	17	0.393	Незабудка лесная	Запрещается деятельность, ведущая к	Пост. Прав. Москвы от 2.07.2019 № 745-ПП
Лосиноостровский	3-2	22	0.047	Незабудка лесная	сокращению численности данных растений	Пост. Прав. Москвы от 2.07.2019 № 745-ПП
Лосиноостровский	8-2	4	2.151	Незабудка лесная	Запрещается деятельность, ведущая к	Пост. Прав. Москвы от 2.07.2019 № 745-ПП
Лосиноостровский	8-2	5	6.21	Незабудка лесная	сокращению численности данных растений	Пост. Прав. Москвы от 2.07.2019 № 745-ПП
Лосиноостровский	8-2	6	1.031	Незабудка лесная	Запрещается деятельность, ведущая к	Пост. Прав. Москвы от 2.07.2019 № 745-ПП
Лосиноостровский	8-2	7	1.956	Незабудка лесная	сокращению численности данных растений	Пост. Прав. Москвы от 2.07.2019 № 745-ПП
Лосиноостровский	8-2	11	6.133	Незабудка лесная	Запрещается деятельность, ведущая к	Пост. Прав. Москвы от 2.07.2019 № 745-ПП
Лосиноостровский	8-2	12	0.983	Незабудка лесная	сокращению численности данных растений	Пост. Прав. Москвы от 2.07.2019 № 745-ПП
Лосиноостровский	8-2	13	4.218	Незабудка лесная	Запрещается деятельность, ведущая к	Пост. Прав. Москвы от 2.07.2019 № 745-ПП
Лосиноостровский	3-3	16	1.209	Незабудка лесная	сокращению численности данных растений	Пост. Прав. Москвы от 2.07.2019 № 745-ПП
Лосиноостровский	3-3	20	1.995	Незабудка лесная	Запрещается деятельность, ведущая к	Пост. Прав. Москвы от 2.07.2019 № 745-ПП
Лосиноостровский	3-3	23	2.536	Незабудка лесная	сокращению численности данных растений	Пост. Прав. Москвы от 2.07.2019 № 745-ПП
Лосиноостровский	3-3	27	0.274	Незабудка лесная	Запрещается деятельность, ведущая к	Пост. Прав. Москвы от 2.07.2019 № 745-ПП
Лосиноостровский	8-3	1	0.573	Незабудка лесная	сокращению численности данных растений	Пост. Прав. Москвы от 2.07.2019 № 745-ПП
Лосиноостровский	8-3	2	0.339	Незабудка лесная	Запрещается деятельность, ведущая к	Пост. Прав. Москвы от 2.07.2019 № 745-ПП
Лосиноостровский	8-3	6	0.682	Незабудка лесная	сокращению численности данных растений	Пост. Прав. Москвы от 2.07.2019 № 745-ПП
Лосиноостровский	8-3	7	4.18	Незабудка лесная	Запрещается деятельность, ведущая к	Пост. Прав. Москвы от 2.07.2019 № 745-ПП
Лосиноостровский	8-3	8	0.866	Незабудка лесная	сокращению численности данных растений	Пост. Прав. Москвы от 2.07.2019 № 745-ПП
Лосиноостровский	8-3	9	0.572	Незабудка лесная	Запрещается деятельность, ведущая к	Пост. Прав. Москвы от 2.07.2019 № 745-ПП
Лосиноостровский	8-3	10	0.231	Незабудка лесная	сокращению численности данных растений	Пост. Прав. Москвы от 2.07.2019 № 745-ПП
Лосиноостровский	8-3	12	1.17	Незабудка лесная	Запрещается деятельность, ведущая к	Пост. Прав. Москвы от 2.07.2019 № 745-ПП
Лосиноостровский	8-3	14	0.846	Незабудка лесная	сокращению численности данных растений	Пост. Прав. Москвы от 2.07.2019 № 745-ПП
Лосиноостровский	8-3	15	3.522	Незабудка лесная	Запрещается деятельность, ведущая к	Пост. Прав. Москвы от 2.07.2019 № 745-ПП
Лосиноостровский	8-3	16	2.261	Незабудка лесная	сокращению численности данных растений	Пост. Прав. Москвы от 2.07.2019 № 745-ПП
Лосиноостровский	8-3	17	1.781	Незабудка лесная	Запрещается деятельность, ведущая к	Пост. Прав. Москвы от 2.07.2019 № 745-ПП
Лосиноостровский	8-3	19	0.763	Незабудка лесная	сокращению численности данных растений	Пост. Прав. Москвы от 2.07.2019 № 745-ПП
Лосиноостровский	8-3	20	0.767	Незабудка лесная	Запрещается деятельность, ведущая к	Пост. Прав. Москвы от 2.07.2019 № 745-ПП
Лосиноостровский	8-3	21	0.403	Незабудка лесная	сокращению численности данных растений	Пост. Прав. Москвы от 2.07.2019 № 745-ПП
Лосиноостровский	8-3	22	0.749	Незабудка лесная	Запрещается деятельность, ведущая к	Пост. Прав. Москвы от 2.07.2019 № 745-ПП
Лосиноостровский	8-3	23	0.29	Незабудка лесная	сокращению численности данных растений	Пост. Прав. Москвы от 2.07.2019 № 745-ПП
Лосиноостровский	8-3	25	0.727	Незабудка лесная	Запрещается деятельность, ведущая к	Пост. Прав. Москвы от 2.07.2019 № 745-ПП
Лосиноостровский	30-3	5	0.935	Незабудка лесная	сокращению численности данных растений	Пост. Прав. Москвы от 2.07.2019 № 745-ПП
Лосиноостровский	30-3	10	1.632	Незабудка лесная	Запрещается деятельность, ведущая к	Пост. Прав. Москвы от 2.07.2019 № 745-ПП

Лосиноостровский	30-4	4	1.886	Незабудка лесная	сокращению численности данных растений	Пост. Прав. Москвы от 2.07.2019 № 745-ПП
Лосиноостровский	30-4	5	1.141	Незабудка лесная	Запрещается деятельность, ведущая к	Пост. Прав. Москвы от 2.07.2019 № 745-ПП
Лосиноостровский	30-4	10	1.462	Незабудка лесная	сокращению численности данных растений	Пост. Прав. Москвы от 2.07.2019 № 745-ПП
Лосиноостровский	30-4	11	1.018	Незабудка лесная	Запрещается деятельность, ведущая к	Пост. Прав. Москвы от 2.07.2019 № 745-ПП
Лосинопогонный	6-1	12	1.21	Незабудка лесная	сокращению численности данных растений	Пост. Прав. Москвы от 2.07.2019 № 745-ПП
Лосинопогонный	6-1	15	1.33	Незабудка лесная	Запрещается деятельность, ведущая к	Пост. Прав. Москвы от 2.07.2019 № 745-ПП
Лосинопогонный	6-1	17	1.83	Незабудка лесная	сокращению численности данных растений	Пост. Прав. Москвы от 2.07.2019 № 745-ПП
Лосинопогонный	6-1	18	2.73	Незабудка лесная	Запрещается деятельность, ведущая к	Пост. Прав. Москвы от 2.07.2019 № 745-ПП
Лосинопогонный	6-1	21	0.74	Незабудка лесная	сокращению численности данных растений	Пост. Прав. Москвы от 2.07.2019 № 745-ПП
Лосинопогонный	6-1	22	2.17	Незабудка лесная	Запрещается деятельность, ведущая к	Пост. Прав. Москвы от 2.07.2019 № 745-ПП
Лосинопогонный	19-1	3	1.33	Незабудка лесная	сокращению численности данных растений	Пост. Прав. Москвы от 2.07.2019 № 745-ПП
Лосинопогонный	19-1	6	1.15	Незабудка лесная	Запрещается деятельность, ведущая к	Пост. Прав. Москвы от 2.07.2019 № 745-ПП
Лосинопогонный	19-1	7	0.54	Незабудка лесная	сокращению численности данных растений	Пост. Прав. Москвы от 2.07.2019 № 745-ПП
Лосинопогонный	19-1	8	1.4	Незабудка лесная	Запрещается деятельность, ведущая к	Пост. Прав. Москвы от 2.07.2019 № 745-ПП
Лосинопогонный	19-1	9	0.97	Незабудка лесная	сокращению численности данных растений	Пост. Прав. Москвы от 2.07.2019 № 745-ПП
Лосинопогонный	19-1	11	4.74	Незабудка лесная	Запрещается деятельность, ведущая к	Пост. Прав. Москвы от 2.07.2019 № 745-ПП
Лосинопогонный	21-1	4	2.48	Незабудка лесная	сокращению численности данных растений	Пост. Прав. Москвы от 2.07.2019 № 745-ПП
Лосинопогонный	21-1	5	2.31	Незабудка лесная	Запрещается деятельность, ведущая к	Пост. Прав. Москвы от 2.07.2019 № 745-ПП
Лосинопогонный	21-1	6	3.76	Незабудка лесная	сокращению численности данных растений	Пост. Прав. Москвы от 2.07.2019 № 745-ПП
Лосинопогонный	21-1	7	3.12	Незабудка лесная	Запрещается деятельность, ведущая к	Пост. Прав. Москвы от 2.07.2019 № 745-ПП
Лосинопогонный	21-1	8	7.38	Незабудка лесная	сокращению численности данных растений	Пост. Прав. Москвы от 2.07.2019 № 745-ПП
Лосинопогонный	21-1	9	4.71	Незабудка лесная	Запрещается деятельность, ведущая к	Пост. Прав. Москвы от 2.07.2019 № 745-ПП
Лосинопогонный	21-1	10	4.46	Незабудка лесная	сокращению численности данных растений	Пост. Прав. Москвы от 2.07.2019 № 745-ПП
Лосинопогонный	4-2	4	0.52	Незабудка лесная	Запрещается деятельность, ведущая к	Пост. Прав. Москвы от 2.07.2019 № 745-ПП
Лосинопогонный	4-2	6	0.97	Незабудка лесная	сокращению численности данных растений	Пост. Прав. Москвы от 2.07.2019 № 745-ПП
Лосинопогонный	4-2	9	0.47	Незабудка лесная	Запрещается деятельность, ведущая к	Пост. Прав. Москвы от 2.07.2019 № 745-ПП
Лосинопогонный	4-2	11	0.77	Незабудка лесная	сокращению численности данных растений	Пост. Прав. Москвы от 2.07.2019 № 745-ПП
Лосинопогонный	6-2	5	2.96	Незабудка лесная	Запрещается деятельность, ведущая к	Пост. Прав. Москвы от 2.07.2019 № 745-ПП
Лосинопогонный	6-2	8	0.75	Незабудка лесная	сокращению численности данных растений	Пост. Прав. Москвы от 2.07.2019 № 745-ПП
Лосинопогонный	6-2	9	1.5	Незабудка лесная	Запрещается деятельность, ведущая к	Пост. Прав. Москвы от 2.07.2019 № 745-ПП
Лосинопогонный	6-2	10	1.64	Незабудка лесная	сокращению численности данных растений	Пост. Прав. Москвы от 2.07.2019 № 745-ПП
Лосинопогонный	6-2	12	1.31	Незабудка лесная	Запрещается деятельность, ведущая к	Пост. Прав. Москвы от 2.07.2019 № 745-ПП
Лосинопогонный	6-2	13	4.29	Незабудка лесная	сокращению численности данных растений	Пост. Прав. Москвы от 2.07.2019 № 745-ПП
Лосинопогонный	19-2	6	1.35	Незабудка лесная	Запрещается деятельность, ведущая к	Пост. Прав. Москвы от 2.07.2019 № 745-ПП
Лосинопогонный	21-2	2	2.94	Незабудка лесная	сокращению численности данных растений	Пост. Прав. Москвы от 2.07.2019 № 745-ПП
Лосинопогонный	21-2	4	2.85	Незабудка лесная	Запрещается деятельность, ведущая к	Пост. Прав. Москвы от 2.07.2019 № 745-ПП
Лосинопогонный	21-2	5	8.35	Незабудка лесная	сокращению численности данных растений	Пост. Прав. Москвы от 2.07.2019 № 745-ПП
Лосинопогонный	21-2	7	6.29	Незабудка лесная	Запрещается деятельность, ведущая к	Пост. Прав. Москвы от 2.07.2019 № 745-ПП
Лосинопогонный	21-2	8	6.78	Незабудка лесная	сокращению численности данных растений	Пост. Прав. Москвы от 2.07.2019 № 745-ПП
Лосинопогонный	6-3	5	1.7	Незабудка лесная	Запрещается деятельность, ведущая к	Пост. Прав. Москвы от 2.07.2019 № 745-ПП
Лосинопогонный	6-3	11	5.83	Незабудка лесная	сокращению численности данных растений	Пост. Прав. Москвы от 2.07.2019 № 745-ПП
Лосинопогонный	6-3	12	2.72	Незабудка лесная	Запрещается деятельность, ведущая к	Пост. Прав. Москвы от 2.07.2019 № 745-ПП
Лосинопогонный	19-3	1	1.64	Незабудка лесная	сокращению численности данных растений	Пост. Прав. Москвы от 2.07.2019 № 745-ПП
Лосинопогонный	19-3	4	7.55	Незабудка лесная	Запрещается деятельность, ведущая к	Пост. Прав. Москвы от 2.07.2019 № 745-ПП
Лосинопогонный	19-3	6	1.25	Незабудка лесная	сокращению численности данных растений	Пост. Прав. Москвы от 2.07.2019 № 745-ПП
Лосинопогонный	19-3	7	2.48	Незабудка лесная	Запрещается деятельность, ведущая к	Пост. Прав. Москвы от 2.07.2019 № 745-ПП
Лосинопогонный	19-3	8	1.02	Незабудка лесная	сокращению численности данных растений	Пост. Прав. Москвы от 2.07.2019 № 745-ПП
Лосинопогонный	21-3	1	3.98	Незабудка лесная	Запрещается деятельность, ведущая к	Пост. Прав. Москвы от 2.07.2019 № 745-ПП
Лосинопогонный	21-3	2	1.08	Незабудка лесная	сокращению численности данных растений	Пост. Прав. Москвы от 2.07.2019 № 745-ПП
Лосинопогонный	21-3	4	1.75	Незабудка лесная	Запрещается деятельность, ведущая к	Пост. Прав. Москвы от 2.07.2019 № 745-ПП
Лосинопогонный	21-3	5	2.98	Незабудка лесная	сокращению численности данных растений	Пост. Прав. Москвы от 2.07.2019 № 745-ПП
Лосинопогонный	21-3	6	0.59	Незабудка лесная	Запрещается деятельность, ведущая к	Пост. Прав. Москвы от 2.07.2019 № 745-ПП
Лосинопогонный	21-3	8	3.7	Незабудка лесная	сокращению численности данных растений	Пост. Прав. Москвы от 2.07.2019 № 745-ПП
Лосинопогонный	21-3	9	1.12	Незабудка лесная	Запрещается деятельность, ведущая к	Пост. Прав. Москвы от 2.07.2019 № 745-ПП
Лосинопогонный	21-3	12	3.73	Незабудка лесная	сокращению численности данных растений	Пост. Прав. Москвы от 2.07.2019 № 745-ПП
Лосинопогонный	21-4	1	2.46	Незабудка лесная	Запрещается деятельность, ведущая к	Пост. Прав. Москвы от 2.07.2019 № 745-ПП
Лосинопогонный	21-4	2	1.95	Незабудка лесная	сокращению численности данных растений	Пост. Прав. Москвы от 2.07.2019 № 745-ПП
Лосинопогонный	21-4	5	1.95	Незабудка лесная	Запрещается деятельность, ведущая к	Пост. Прав. Москвы от 2.07.2019 № 745-ПП
Лосинопогонный	21-4	7	2.37	Незабудка лесная	сокращению численности данных растений	Пост. Прав. Москвы от 2.07.2019 № 745-ПП
Лосинопогонный	21-4	10	3.12	Незабудка лесная	Запрещается деятельность, ведущая к	Пост. Прав. Москвы от 2.07.2019 № 745-ПП
Лосинопогонный	19-5	1	4.33	Незабудка лесная	сокращению численности данных растений	Пост. Прав. Москвы от 2.07.2019 № 745-ПП
Лосинопогонный	19-5	4	2.6	Незабудка лесная	Запрещается деятельность, ведущая к	Пост. Прав. Москвы от 2.07.2019 № 745-ПП
Лосинопогонный	19-5	5	11.08	Незабудка лесная	сокращению численности данных растений	Пост. Прав. Москвы от 2.07.2019 № 745-ПП
Лосинопогонный	19-5	6	0.96	Незабудка лесная	Запрещается деятельность, ведущая к	Пост. Прав. Москвы от 2.07.2019 № 745-ПП
Лосинопогонный	19-6	5	0.99	Незабудка лесная	сокращению численности данных растений	Пост. Прав. Москвы от 2.07.2019 № 745-ПП
Лосинопогонный	19-6	8	1.6	Незабудка лесная	Запрещается деятельность, ведущая к	Пост. Прав. Москвы от 2.07.2019 № 745-ПП
Лосинопогонный	76-2	30	0.55	Незабудка лесная	сокращению численности данных растений	Пост. Прав. Москвы от 2.07.2019 № 745-ПП
Мытищинский	2	11	1.6	Незабудка лесная	Запрещается деятельность, ведущая к	Пост. Прав. Москвы от 2.07.2019 № 745-ПП
Мытищинский	2	15	3.678	Незабудка лесная	сокращению численности данных растений	Пост. Прав. Москвы от 2.07.2019 № 745-ПП
Мытищинский	17	18	0.093	Незабудка лесная	Запрещается деятельность, ведущая к	Пост. Прав. Москвы от 2.07.2019 № 745-ПП
Мытищинский	17	25	0.427	Незабудка лесная	сокращению численности данных растений	Пост. Прав. Москвы от 2.07.2019 № 745-ПП
Мытищинский	17	31	0.785	Незабудка лесная	Запрещается деятельность, ведущая к	Пост. Прав. Москвы от 2.07.2019 № 745-ПП
Мытищинский	17	32	0.218	Незабудка лесная	сокращению численности данных растений	Пост. Прав. Москвы от 2.07.2019 № 745-ПП
Мытищинский	17	33	0.88	Незабудка лесная	Запрещается деятельность, ведущая к	Пост. Прав. Москвы от 2.07.2019 № 745-ПП
Мытищинский	17	34	0.931	Незабудка лесная	сокращению численности данных растений	Пост. Прав. Москвы от 2.07.2019 № 745-ПП
Мытищинский	17	35	0.54	Незабудка лесная	Запрещается деятельность, ведущая к	Пост. Прав. Москвы от 2.07.2019 № 745-ПП
Мытищинский	23	3	0.557	Незабудка лесная	сокращению численности данных растений	Пост. Прав. Москвы от 2.07.2019 № 745-ПП
Мытищинский	23	17	1.729	Незабудка лесная	Запрещается деятельность, ведущая к	Пост. Прав. Москвы от 2.07.2019 № 745-ПП
Мытищинский	36	1	5.016	Незабудка лесная	сокращению численности данных растений	Пост. Прав. Москвы от 2.07.2019 № 745-ПП
Мытищинский	37	2	8.437	Незабудка лесная	Запрещается деятельность, ведущая к	Пост. Прав. Москвы от 2.07.2019 № 745-ПП
Мытищинский	38	13	0.965	Незабудка лесная	сокращению численности данных растений	Пост. Прав. Москвы от 2.07.2019 № 745-ПП
Мытищинский	38	14	4.012	Незабудка лесная	Запрещается деятельность, ведущая к	Пост. Прав. Москвы от 2.07.2019 № 745-ПП
Мытищинский	38	15	2.914	Незабудка лесная	сокращению численности данных растений	Пост. Прав. Москвы от 2.07.2019 № 745-ПП
Мытищинский	39	1	1.961	Незабудка лесная	Запрещается деятельность, ведущая к	Пост. Прав. Москвы от 2.07.2019 № 745-ПП
Мытищинский	44	1	2.059	Незабудка лесная	сокращению численности данных растений	Пост. Прав. Москвы от 2.07.2019 № 745-ПП
Мытищинский	44	2	1.035	Незабудка лесная	Запрещается деятельность, ведущая к	Пост. Прав. Москвы от 2.07.2019 № 745-ПП
Мытищинский	44	3	1.252	Незабудка лесная	сокращению численности данных растений	Пост. Прав. Москвы от 2.07.2019 № 745-ПП
Мытищинский	56	3	0.286	Незабудка лесная	Запрещается деятельность, ведущая к	Пост. Прав. Москвы от 2.07.2019 № 745-ПП
Мытищинский	56	12	3.13	Незабудка лесная	сокращению численности данных растений	Пост. Прав. Москвы от 2.07.2019 № 745-ПП

Мытищинский	56	17	1.19	Незабудка лесная	Запрещается деятельность, ведущая к	Пост. Прав. Москвы от 2.07.2019 № 745-ПП
Мытищинский	56	31	0.891	Незабудка лесная	сокращению численности данных растений	Пост. Прав. Москвы от 2.07.2019 № 745-ПП
Мытищинский	63	1	4.545	Незабудка лесная	Запрещается деятельность, ведущая к	Пост. Прав. Москвы от 2.07.2019 № 745-ПП
Мытищинский	64	4	9.779	Незабудка лесная	сокращению численности данных растений	Пост. Прав. Москвы от 2.07.2019 № 745-ПП
Мытищинский	64	10	4.046	Незабудка лесная	Запрещается деятельность, ведущая к	Пост. Прав. Москвы от 2.07.2019 № 745-ПП
Мытищинский	64	14	0.695	Незабудка лесная	сокращению численности данных растений	Пост. Прав. Москвы от 2.07.2019 № 745-ПП
Мытищинский	64	16	0.489	Незабудка лесная	Запрещается деятельность, ведущая к	Пост. Прав. Москвы от 2.07.2019 № 745-ПП
Мытищинский	70	13	2.905	Незабудка лесная	сокращению численности данных растений	Пост. Прав. Москвы от 2.07.2019 № 745-ПП
Мытищинский	73	34	1.885	Незабудка лесная	Запрещается деятельность, ведущая к	Пост. Прав. Москвы от 2.07.2019 № 745-ПП
Щелковский	3	2	4.806	Незабудка лесная	сокращению численности данных растений	Пост. Прав. Москвы от 2.07.2019 № 745-ПП
Щелковский	3	4	4.207	Незабудка лесная	Запрещается деятельность, ведущая к	Пост. Прав. Москвы от 2.07.2019 № 745-ПП
Щелковский	3	5	1.352	Незабудка лесная	сокращению численности данных растений	Пост. Прав. Москвы от 2.07.2019 № 745-ПП
Щелковский	3	7	1.976	Незабудка лесная	Запрещается деятельность, ведущая к	Пост. Прав. Москвы от 2.07.2019 № 745-ПП
Щелковский	3	9	5.415	Незабудка лесная	сокращению численности данных растений	Пост. Прав. Москвы от 2.07.2019 № 745-ПП
Щелковский	3	13	2.117	Незабудка лесная	Запрещается деятельность, ведущая к	Пост. Прав. Москвы от 2.07.2019 № 745-ПП
Щелковский	4	4	5.099	Незабудка лесная	сокращению численности данных растений	Пост. Прав. Москвы от 2.07.2019 № 745-ПП
Щелковский	4	8	4.325	Незабудка лесная	Запрещается деятельность, ведущая к	Пост. Прав. Москвы от 2.07.2019 № 745-ПП
Щелковский	4	9	2.408	Незабудка лесная	сокращению численности данных растений	Пост. Прав. Москвы от 2.07.2019 № 745-ПП
Щелковский	4	10	1.283	Незабудка лесная	Запрещается деятельность, ведущая к	Пост. Прав. Москвы от 2.07.2019 № 745-ПП
Щелковский	4	13	1.72	Незабудка лесная	сокращению численности данных растений	Пост. Прав. Москвы от 2.07.2019 № 745-ПП
Щелковский	4	16	0.298	Незабудка лесная	Запрещается деятельность, ведущая к	Пост. Прав. Москвы от 2.07.2019 № 745-ПП
Щелковский	4	18	1.516	Незабудка лесная	сокращению численности данных растений	Пост. Прав. Москвы от 2.07.2019 № 745-ПП
Щелковский	4	21	3.943	Незабудка лесная	Запрещается деятельность, ведущая к	Пост. Прав. Москвы от 2.07.2019 № 745-ПП
Щелковский	4	23	1.609	Незабудка лесная	сокращению численности данных растений	Пост. Прав. Москвы от 2.07.2019 № 745-ПП
Щелковский	5	2	1.934	Незабудка лесная	Запрещается деятельность, ведущая к	Пост. Прав. Москвы от 2.07.2019 № 745-ПП
Щелковский	5	3	2.101	Незабудка лесная	сокращению численности данных растений	Пост. Прав. Москвы от 2.07.2019 № 745-ПП
Щелковский	5	4	1.25	Незабудка лесная	Запрещается деятельность, ведущая к	Пост. Прав. Москвы от 2.07.2019 № 745-ПП
Щелковский	5	6	1.503	Незабудка лесная	сокращению численности данных растений	Пост. Прав. Москвы от 2.07.2019 № 745-ПП
Щелковский	5	7	1.308	Незабудка лесная	Запрещается деятельность, ведущая к	Пост. Прав. Москвы от 2.07.2019 № 745-ПП
Щелковский	5	10	0.609	Незабудка лесная	сокращению численности данных растений	Пост. Прав. Москвы от 2.07.2019 № 745-ПП
Щелковский	5	13	2.164	Незабудка лесная	Запрещается деятельность, ведущая к	Пост. Прав. Москвы от 2.07.2019 № 745-ПП
Щелковский	5	14	0.496	Незабудка лесная	сокращению численности данных растений	Пост. Прав. Москвы от 2.07.2019 № 745-ПП
Щелковский	5	15	0.838	Незабудка лесная	Запрещается деятельность, ведущая к	Пост. Прав. Москвы от 2.07.2019 № 745-ПП
Щелковский	5	16	0.085	Незабудка лесная	сокращению численности данных растений	Пост. Прав. Москвы от 2.07.2019 № 745-ПП
Щелковский	5	17	0.131	Незабудка лесная	Запрещается деятельность, ведущая к	Пост. Прав. Москвы от 2.07.2019 № 745-ПП
Щелковский	5	18	0.342	Незабудка лесная	сокращению численности данных растений	Пост. Прав. Москвы от 2.07.2019 № 745-ПП
Щелковский	5	22	1.501	Незабудка лесная	Запрещается деятельность, ведущая к	Пост. Прав. Москвы от 2.07.2019 № 745-ПП
Щелковский	5	23	0.196	Незабудка лесная	сокращению численности данных растений	Пост. Прав. Москвы от 2.07.2019 № 745-ПП
Щелковский	5	24	13.991	Незабудка лесная	Запрещается деятельность, ведущая к	Пост. Прав. Москвы от 2.07.2019 № 745-ПП
Щелковский	5	26	0.234	Незабудка лесная	сокращению численности данных растений	Пост. Прав. Москвы от 2.07.2019 № 745-ПП
Щелковский	5	27	0.162	Незабудка лесная	Запрещается деятельность, ведущая к	Пост. Прав. Москвы от 2.07.2019 № 745-ПП
Щелковский	5	33	2.141	Незабудка лесная	сокращению численности данных растений	Пост. Прав. Москвы от 2.07.2019 № 745-ПП
Щелковский	5	34	0.663	Незабудка лесная	Запрещается деятельность, ведущая к	Пост. Прав. Москвы от 2.07.2019 № 745-ПП
Щелковский	7	8	1.087	Незабудка лесная	сокращению численности данных растений	Пост. Прав. Москвы от 2.07.2019 № 745-ПП
Щелковский	7	10	0.671	Незабудка лесная	Запрещается деятельность, ведущая к	Пост. Прав. Москвы от 2.07.2019 № 745-ПП
Щелковский	7	15	0.97	Незабудка лесная	сокращению численности данных растений	Пост. Прав. Москвы от 2.07.2019 № 745-ПП
Щелковский	8	7	0.121	Незабудка лесная	Запрещается деятельность, ведущая к	Пост. Прав. Москвы от 2.07.2019 № 745-ПП
Щелковский	8	18	0.127	Незабудка лесная	сокращению численности данных растений	Пост. Прав. Москвы от 2.07.2019 № 745-ПП
Щелковский	8	19	0.214	Незабудка лесная	Запрещается деятельность, ведущая к	Пост. Прав. Москвы от 2.07.2019 № 745-ПП
Щелковский	10	3	4.219	Незабудка лесная	сокращению численности данных растений	Пост. Прав. Москвы от 2.07.2019 № 745-ПП
Щелковский	10	9	0.508	Незабудка лесная	Запрещается деятельность, ведущая к	Пост. Прав. Москвы от 2.07.2019 № 745-ПП
Щелковский	10	10	0.577	Незабудка лесная	сокращению численности данных растений	Пост. Прав. Москвы от 2.07.2019 № 745-ПП
Щелковский	10	14	1.327	Незабудка лесная	Запрещается деятельность, ведущая к	Пост. Прав. Москвы от 2.07.2019 № 745-ПП
Щелковский	10	18	0.431	Незабудка лесная	сокращению численности данных растений	Пост. Прав. Москвы от 2.07.2019 № 745-ПП
Щелковский	10	20	0.633	Незабудка лесная	Запрещается деятельность, ведущая к	Пост. Прав. Москвы от 2.07.2019 № 745-ПП
Щелковский	10	22	1.141	Незабудка лесная	сокращению численности данных растений	Пост. Прав. Москвы от 2.07.2019 № 745-ПП
Щелковский	10	23	2.426	Незабудка лесная	Запрещается деятельность, ведущая к	Пост. Прав. Москвы от 2.07.2019 № 745-ПП
Щелковский	10	32	0.995	Незабудка лесная	сокращению численности данных растений	Пост. Прав. Москвы от 2.07.2019 № 745-ПП
Щелковский	10	35	0.951	Незабудка лесная	Запрещается деятельность, ведущая к	Пост. Прав. Москвы от 2.07.2019 № 745-ПП
Щелковский	10	46	0.455	Незабудка лесная	сокращению численности данных растений	Пост. Прав. Москвы от 2.07.2019 № 745-ПП
Щелковский	10	47	1.175	Незабудка лесная	Запрещается деятельность, ведущая к	Пост. Прав. Москвы от 2.07.2019 № 745-ПП
Щелковский	13	25	3.793	Незабудка лесная	сокращению численности данных растений	Пост. Прав. Москвы от 2.07.2019 № 745-ПП
Щелковский	14	10	2.517	Незабудка лесная	Запрещается деятельность, ведущая к	Пост. Прав. Москвы от 2.07.2019 № 745-ПП
Щелковский	17	27	1.094	Незабудка лесная	сокращению численности данных растений	Пост. Прав. Москвы от 2.07.2019 № 745-ПП
Щелковский	19	4	2.618	Незабудка лесная	Запрещается деятельность, ведущая к	Пост. Прав. Москвы от 2.07.2019 № 745-ПП
Яузский	39-2	8	1.87	Незабудка лесная	сокращению численности данных растений	Пост. Прав. Москвы от 2.07.2019 № 745-ПП
Яузский	39-2	12	0.931	Незабудка лесная	Запрещается деятельность, ведущая к	Пост. Прав. Москвы от 2.07.2019 № 745-ПП
Яузский	39-2	15	2.49	Незабудка лесная	сокращению численности данных растений	Пост. Прав. Москвы от 2.07.2019 № 745-ПП
Яузский	39-3	4	1.293	Незабудка лесная	Запрещается деятельность, ведущая к	Пост. Прав. Москвы от 2.07.2019 № 745-ПП
Яузский	39-3	20	1.506	Незабудка лесная	сокращению численности данных растений	Пост. Прав. Москвы от 2.07.2019 № 745-ПП
Яузский	39-4	2	0.708	Незабудка лесная	Запрещается деятельность, ведущая к	Пост. Прав. Москвы от 2.07.2019 № 745-ПП
Яузский	39-4	4	1.232	Незабудка лесная	сокращению численности данных растений	Пост. Прав. Москвы от 2.07.2019 № 745-ПП
Яузский	39-4	12	11.802	Незабудка лесная	Запрещается деятельность, ведущая к	Пост. Прав. Москвы от 2.07.2019 № 745-ПП
Яузский	39-4	14	0.475	Незабудка лесная	сокращению численности данных растений	Пост. Прав. Москвы от 2.07.2019 № 745-ПП
Яузский	39-4	15	0.533	Незабудка лесная	Запрещается деятельность, ведущая к	Пост. Прав. Москвы от 2.07.2019 № 745-ПП
Яузский	39-4	19	0.38	Незабудка лесная	сокращению численности данных растений	Пост. Прав. Москвы от 2.07.2019 № 745-ПП
Яузский	39-4	22	2.305	Незабудка лесная	Запрещается деятельность, ведущая к	Пост. Прав. Москвы от 2.07.2019 № 745-ПП
Яузский	48-3	14	0.616	Незабудка лесная	сокращению численности данных растений	Пост. Прав. Москвы от 2.07.2019 № 745-ПП
Лосиноостровский	31-3	8	2.649	Первоцвет весенний	Запрещается деятельность, ведущая к	Пост. Прав. Москвы от 2.07.2019 № 745-ПП
Лосиноостровский	30-4	2	7.311	Первоцвет весенний	сокращению численности данных растений	Пост. Прав. Москвы от 2.07.2019 № 745-ПП
Лосиноостровский	30-4	5	1.141	Первоцвет весенний	Запрещается деятельность, ведущая к	Пост. Прав. Москвы от 2.07.2019 № 745-ПП
Лосиноостровский	30-4	9	1.453	Первоцвет весенний	сокращению численности данных растений	Пост. Прав. Москвы от 2.07.2019 № 745-ПП
Лосиноостровский	30-4	10	1.462	Первоцвет весенний	Запрещается деятельность, ведущая к	Пост. Прав. Москвы от 2.07.2019 № 745-ПП
Яузский	45-3	4	3.303	Первоцвет весенний	сокращению численности данных растений	Пост. Прав. Москвы от 2.07.2019 № 745-ПП
Яузский	54-1	2	2.921	Первоцвет весенний	Запрещается деятельность, ведущая к	Пост. Прав. Москвы от 2.07.2019 № 745-ПП
Яузский	42-2	6	9.113	Печёночница благородная	сокращению численности данных растений	Пост. Прав. Москвы от 2.07.2019 № 745-ПП
Алексеевский	1	1	1.34	Страусник обыкновенный	Запрещается деятельность, ведущая к	Пост. Прав. Москвы от 2.07.2019 № 745-ПП
Алексеевский	1	2	0.63	Страусник обыкновенный	сокращению численности данных растений	Пост. Прав. Москвы от 2.07.2019 № 745-ПП
Алексеевский	1	3	5.52	Страусник обыкновенный	Запрещается деятельность, ведущая к	Пост. Прав. Москвы от 2.07.2019 № 745-ПП

Алексеевский	1	4	1.23	Страусник обыкновенный	сокращению численности данных растений	Пост. Прав. Москвы от 2.07.2019 № 745-ПП
Алексеевский	1	6	3.69	Страусник обыкновенный	Запрещается деятельность, ведущая к	Пост. Прав. Москвы от 2.07.2019 № 745-ПП
Алексеевский	1	8	13.54	Страусник обыкновенный	сокращению численности данных растений	Пост. Прав. Москвы от 2.07.2019 № 745-ПП
Алексеевский	1	10	9.43	Страусник обыкновенный	Запрещается деятельность, ведущая к	Пост. Прав. Москвы от 2.07.2019 № 745-ПП
Алексеевский	1	11	0.72	Страусник обыкновенный	сокращению численности данных растений	Пост. Прав. Москвы от 2.07.2019 № 745-ПП
Алексеевский	2	1	8.45	Страусник обыкновенный	Запрещается деятельность, ведущая к	Пост. Прав. Москвы от 2.07.2019 № 745-ПП
Алексеевский	2	4	2.17	Страусник обыкновенный	сокращению численности данных растений	Пост. Прав. Москвы от 2.07.2019 № 745-ПП
Алексеевский	2	5	0.44	Страусник обыкновенный	Запрещается деятельность, ведущая к	Пост. Прав. Москвы от 2.07.2019 № 745-ПП
Алексеевский	2	6	3.13	Страусник обыкновенный	сокращению численности данных растений	Пост. Прав. Москвы от 2.07.2019 № 745-ПП
Алексеевский	2	7	0.82	Страусник обыкновенный	Запрещается деятельность, ведущая к	Пост. Прав. Москвы от 2.07.2019 № 745-ПП
Алексеевский	2	8	3	Страусник обыкновенный	сокращению численности данных растений	Пост. Прав. Москвы от 2.07.2019 № 745-ПП
Алексеевский	3	1	0.56	Страусник обыкновенный	Запрещается деятельность, ведущая к	Пост. Прав. Москвы от 2.07.2019 № 745-ПП
Алексеевский	3	2	17.24	Страусник обыкновенный	сокращению численности данных растений	Пост. Прав. Москвы от 2.07.2019 № 745-ПП
Алексеевский	3	4	0.62	Страусник обыкновенный	Запрещается деятельность, ведущая к	Пост. Прав. Москвы от 2.07.2019 № 745-ПП
Алексеевский	3	6	9.88	Страусник обыкновенный	сокращению численности данных растений	Пост. Прав. Москвы от 2.07.2019 № 745-ПП
Алексеевский	3	10	2.19	Страусник обыкновенный	Запрещается деятельность, ведущая к	Пост. Прав. Москвы от 2.07.2019 № 745-ПП
Алексеевский	3	11	1.24	Страусник обыкновенный	сокращению численности данных растений	Пост. Прав. Москвы от 2.07.2019 № 745-ПП
Алексеевский	3	12	1.9	Страусник обыкновенный	Запрещается деятельность, ведущая к	Пост. Прав. Москвы от 2.07.2019 № 745-ПП
Алексеевский	3	19	2.37	Страусник обыкновенный	сокращению численности данных растений	Пост. Прав. Москвы от 2.07.2019 № 745-ПП
Алексеевский	3	20	4.06	Страусник обыкновенный	Запрещается деятельность, ведущая к	Пост. Прав. Москвы от 2.07.2019 № 745-ПП
Алексеевский	3	25	2.24	Страусник обыкновенный	сокращению численности данных растений	Пост. Прав. Москвы от 2.07.2019 № 745-ПП
Алексеевский	3	27	3.41	Страусник обыкновенный	Запрещается деятельность, ведущая к	Пост. Прав. Москвы от 2.07.2019 № 745-ПП
Алексеевский	4	1	1.39	Страусник обыкновенный	сокращению численности данных растений	Пост. Прав. Москвы от 2.07.2019 № 745-ПП
Алексеевский	4	3	1.11	Страусник обыкновенный	Запрещается деятельность, ведущая к	Пост. Прав. Москвы от 2.07.2019 № 745-ПП
Алексеевский	4	6	7.01	Страусник обыкновенный	сокращению численности данных растений	Пост. Прав. Москвы от 2.07.2019 № 745-ПП
Алексеевский	4	7	2.19	Страусник обыкновенный	Запрещается деятельность, ведущая к	Пост. Прав. Москвы от 2.07.2019 № 745-ПП
Алексеевский	4	8	3.24	Страусник обыкновенный	сокращению численности данных растений	Пост. Прав. Москвы от 2.07.2019 № 745-ПП
Алексеевский	5	1	1.79	Страусник обыкновенный	Запрещается деятельность, ведущая к	Пост. Прав. Москвы от 2.07.2019 № 745-ПП
Алексеевский	5	10	2.26	Страусник обыкновенный	сокращению численности данных растений	Пост. Прав. Москвы от 2.07.2019 № 745-ПП
Алексеевский	6	2	1.35	Страусник обыкновенный	Запрещается деятельность, ведущая к	Пост. Прав. Москвы от 2.07.2019 № 745-ПП
Алексеевский	6	8	15.11	Страусник обыкновенный	сокращению численности данных растений	Пост. Прав. Москвы от 2.07.2019 № 745-ПП
Алексеевский	7	1	0.74	Страусник обыкновенный	Запрещается деятельность, ведущая к	Пост. Прав. Москвы от 2.07.2019 № 745-ПП
Алексеевский	7	4	3.89	Страусник обыкновенный	сокращению численности данных растений	Пост. Прав. Москвы от 2.07.2019 № 745-ПП
Алексеевский	7	6	1.69	Страусник обыкновенный	Запрещается деятельность, ведущая к	Пост. Прав. Москвы от 2.07.2019 № 745-ПП
Алексеевский	7	7	9.22	Страусник обыкновенный	сокращению численности данных растений	Пост. Прав. Москвы от 2.07.2019 № 745-ПП
Алексеевский	7	12	1.16	Страусник обыкновенный	Запрещается деятельность, ведущая к	Пост. Прав. Москвы от 2.07.2019 № 745-ПП
Алексеевский	8	2	6.35	Страусник обыкновенный	сокращению численности данных растений	Пост. Прав. Москвы от 2.07.2019 № 745-ПП
Алексеевский	8	8	22.71	Страусник обыкновенный	Запрещается деятельность, ведущая к	Пост. Прав. Москвы от 2.07.2019 № 745-ПП
Алексеевский	8	12	1.7	Страусник обыкновенный	сокращению численности данных растений	Пост. Прав. Москвы от 2.07.2019 № 745-ПП
Алексеевский	8	13	1.03	Страусник обыкновенный	Запрещается деятельность, ведущая к	Пост. Прав. Москвы от 2.07.2019 № 745-ПП
Алексеевский	8	17	0.6	Страусник обыкновенный	сокращению численности данных растений	Пост. Прав. Москвы от 2.07.2019 № 745-ПП
Алексеевский	9	1	0.94	Страусник обыкновенный	Запрещается деятельность, ведущая к	Пост. Прав. Москвы от 2.07.2019 № 745-ПП
Алексеевский	9	2	1.93	Страусник обыкновенный	сокращению численности данных растений	Пост. Прав. Москвы от 2.07.2019 № 745-ПП
Алексеевский	9	3	1.68	Страусник обыкновенный	Запрещается деятельность, ведущая к	Пост. Прав. Москвы от 2.07.2019 № 745-ПП
Алексеевский	9	4	1.02	Страусник обыкновенный	сокращению численности данных растений	Пост. Прав. Москвы от 2.07.2019 № 745-ПП
Алексеевский	9	6	1.46	Страусник обыкновенный	Запрещается деятельность, ведущая к	Пост. Прав. Москвы от 2.07.2019 № 745-ПП
Алексеевский	9	7	6.89	Страусник обыкновенный	сокращению численности данных растений	Пост. Прав. Москвы от 2.07.2019 № 745-ПП
Алексеевский	9	8	1.31	Страусник обыкновенный	Запрещается деятельность, ведущая к	Пост. Прав. Москвы от 2.07.2019 № 745-ПП
Алексеевский	9	9	2.95	Страусник обыкновенный	сокращению численности данных растений	Пост. Прав. Москвы от 2.07.2019 № 745-ПП
Алексеевский	9	10	2.01	Страусник обыкновенный	Запрещается деятельность, ведущая к	Пост. Прав. Москвы от 2.07.2019 № 745-ПП
Алексеевский	9	11	4.59	Страусник обыкновенный	сокращению численности данных растений	Пост. Прав. Москвы от 2.07.2019 № 745-ПП
Алексеевский	10	2	2.33	Страусник обыкновенный	Запрещается деятельность, ведущая к	Пост. Прав. Москвы от 2.07.2019 № 745-ПП
Алексеевский	10	3	2.22	Страусник обыкновенный	сокращению численности данных растений	Пост. Прав. Москвы от 2.07.2019 № 745-ПП
Алексеевский	10	4	9.89	Страусник обыкновенный	Запрещается деятельность, ведущая к	Пост. Прав. Москвы от 2.07.2019 № 745-ПП
Алексеевский	10	5	1.72	Страусник обыкновенный	сокращению численности данных растений	Пост. Прав. Москвы от 2.07.2019 № 745-ПП
Алексеевский	10	8	2.13	Страусник обыкновенный	Запрещается деятельность, ведущая к	Пост. Прав. Москвы от 2.07.2019 № 745-ПП
Алексеевский	10	10	7.52	Страусник обыкновенный	сокращению численности данных растений	Пост. Прав. Москвы от 2.07.2019 № 745-ПП
Алексеевский	10	12	1.28	Страусник обыкновенный	Запрещается деятельность, ведущая к	Пост. Прав. Москвы от 2.07.2019 № 745-ПП
Алексеевский	11	1	6.36	Страусник обыкновенный	сокращению численности данных растений	Пост. Прав. Москвы от 2.07.2019 № 745-ПП
Алексеевский	11	2	3.3	Страусник обыкновенный	Запрещается деятельность, ведущая к	Пост. Прав. Москвы от 2.07.2019 № 745-ПП
Алексеевский	11	3	7.74	Страусник обыкновенный	сокращению численности данных растений	Пост. Прав. Москвы от 2.07.2019 № 745-ПП
Алексеевский	11	4	5.37	Страусник обыкновенный	Запрещается деятельность, ведущая к	Пост. Прав. Москвы от 2.07.2019 № 745-ПП
Алексеевский	11	5	0.77	Страусник обыкновенный	сокращению численности данных растений	Пост. Прав. Москвы от 2.07.2019 № 745-ПП
Алексеевский	11	6	5.3	Страусник обыкновенный	Запрещается деятельность, ведущая к	Пост. Прав. Москвы от 2.07.2019 № 745-ПП
Алексеевский	11	7	5.5	Страусник обыкновенный	сокращению численности данных растений	Пост. Прав. Москвы от 2.07.2019 № 745-ПП
Алексеевский	11	8	2.67	Страусник обыкновенный	Запрещается деятельность, ведущая к	Пост. Прав. Москвы от 2.07.2019 № 745-ПП
Алексеевский	11	9	4.13	Страусник обыкновенный	сокращению численности данных растений	Пост. Прав. Москвы от 2.07.2019 № 745-ПП
Алексеевский	11	10	1.54	Страусник обыкновенный	Запрещается деятельность, ведущая к	Пост. Прав. Москвы от 2.07.2019 № 745-ПП
Алексеевский	12	3	2.5	Страусник обыкновенный	сокращению численности данных растений	Пост. Прав. Москвы от 2.07.2019 № 745-ПП
Алексеевский	12	7	10.75	Страусник обыкновенный	Запрещается деятельность, ведущая к	Пост. Прав. Москвы от 2.07.2019 № 745-ПП
Алексеевский	12	8	3.02	Страусник обыкновенный	сокращению численности данных растений	Пост. Прав. Москвы от 2.07.2019 № 745-ПП
Алексеевский	12	10	1.89	Страусник обыкновенный	Запрещается деятельность, ведущая к	Пост. Прав. Москвы от 2.07.2019 № 745-ПП
Алексеевский	12	12	1.28	Страусник обыкновенный	сокращению численности данных растений	Пост. Прав. Москвы от 2.07.2019 № 745-ПП
Алексеевский	13	1	3.29	Страусник обыкновенный	Запрещается деятельность, ведущая к	Пост. Прав. Москвы от 2.07.2019 № 745-ПП
Алексеевский	13	4	12.3	Страусник обыкновенный	сокращению численности данных растений	Пост. Прав. Москвы от 2.07.2019 № 745-ПП
Алексеевский	13	7	1.83	Страусник обыкновенный	Запрещается деятельность, ведущая к	Пост. Прав. Москвы от 2.07.2019 № 745-ПП
Алексеевский	13	9	0.73	Страусник обыкновенный	сокращению численности данных растений	Пост. Прав. Москвы от 2.07.2019 № 745-ПП
Алексеевский	13	10	10.58	Страусник обыкновенный	Запрещается деятельность, ведущая к	Пост. Прав. Москвы от 2.07.2019 № 745-ПП
Алексеевский	13	11	1.65	Страусник обыкновенный	сокращению численности данных растений	Пост. Прав. Москвы от 2.07.2019 № 745-ПП
Алексеевский	14	3	0.48	Страусник обыкновенный	Запрещается деятельность, ведущая к	Пост. Прав. Москвы от 2.07.2019 № 745-ПП
Алексеевский	14	4	2.09	Страусник обыкновенный	сокращению численности данных растений	Пост. Прав. Москвы от 2.07.2019 № 745-ПП
Алексеевский	14	12	4.13	Страусник обыкновенный	Запрещается деятельность, ведущая к	Пост. Прав. Москвы от 2.07.2019 № 745-ПП
Алексеевский	15	3	6.05	Страусник обыкновенный	сокращению численности данных растений	Пост. Прав. Москвы от 2.07.2019 № 745-ПП
Алексеевский	15	5	15.07	Страусник обыкновенный	Запрещается деятельность, ведущая к	Пост. Прав. Москвы от 2.07.2019 № 745-ПП
Алексеевский	15	10	1.26	Страусник обыкновенный	сокращению численности данных растений	Пост. Прав. Москвы от 2.07.2019 № 745-ПП
Алексеевский	16	2	1.46	Страусник обыкновенный	Запрещается деятельность, ведущая к	Пост. Прав. Москвы от 2.07.2019 № 745-ПП
Алексеевский	16	3	1.56	Страусник обыкновенный	сокращению численности данных растений	Пост. Прав. Москвы от 2.07.2019 № 745-ПП
Алексеевский	16	4	1.51	Страусник обыкновенный	Запрещается деятельность, ведущая к	Пост. Прав. Москвы от 2.07.2019 № 745-ПП
Алексеевский	16	5	4.2	Страусник обыкновенный	сокращению численности данных растений	Пост. Прав. Москвы от 2.07.2019 № 745-ПП

Алексеевский	16	7	3.88	Страусник обыкновенный	Запрещается деятельность, ведущая к	Пост. Прав. Москвы от 2.07.2019 № 745-ПП
Алексеевский	16	10	0.59	Страусник обыкновенный	сокращению численности данных растений	Пост. Прав. Москвы от 2.07.2019 № 745-ПП
Алексеевский	16	11	0.85	Страусник обыкновенный	Запрещается деятельность, ведущая к	Пост. Прав. Москвы от 2.07.2019 № 745-ПП
Алексеевский	16	13	0.77	Страусник обыкновенный	сокращению численности данных растений	Пост. Прав. Москвы от 2.07.2019 № 745-ПП
Алексеевский	17	1	1.97	Страусник обыкновенный	Запрещается деятельность, ведущая к	Пост. Прав. Москвы от 2.07.2019 № 745-ПП
Алексеевский	17	4	0.86	Страусник обыкновенный	сокращению численности данных растений	Пост. Прав. Москвы от 2.07.2019 № 745-ПП
Алексеевский	17	5	1.77	Страусник обыкновенный	Запрещается деятельность, ведущая к	Пост. Прав. Москвы от 2.07.2019 № 745-ПП
Алексеевский	17	6	7.42	Страусник обыкновенный	сокращению численности данных растений	Пост. Прав. Москвы от 2.07.2019 № 745-ПП
Алексеевский	18	1	3.22	Страусник обыкновенный	Запрещается деятельность, ведущая к	Пост. Прав. Москвы от 2.07.2019 № 745-ПП
Алексеевский	18	2	14.23	Страусник обыкновенный	сокращению численности данных растений	Пост. Прав. Москвы от 2.07.2019 № 745-ПП
Алексеевский	18	3	2.2	Страусник обыкновенный	Запрещается деятельность, ведущая к	Пост. Прав. Москвы от 2.07.2019 № 745-ПП
Алексеевский	18	4	7.23	Страусник обыкновенный	сокращению численности данных растений	Пост. Прав. Москвы от 2.07.2019 № 745-ПП
Алексеевский	18	5	2.42	Страусник обыкновенный	Запрещается деятельность, ведущая к	Пост. Прав. Москвы от 2.07.2019 № 745-ПП
Алексеевский	18	6	2.55	Страусник обыкновенный	сокращению численности данных растений	Пост. Прав. Москвы от 2.07.2019 № 745-ПП
Алексеевский	18	7	1.12	Страусник обыкновенный	Запрещается деятельность, ведущая к	Пост. Прав. Москвы от 2.07.2019 № 745-ПП
Алексеевский	18	8	0.66	Страусник обыкновенный	сокращению численности данных растений	Пост. Прав. Москвы от 2.07.2019 № 745-ПП
Алексеевский	18	9	3.28	Страусник обыкновенный	Запрещается деятельность, ведущая к	Пост. Прав. Москвы от 2.07.2019 № 745-ПП
Алексеевский	18	10	2.66	Страусник обыкновенный	сокращению численности данных растений	Пост. Прав. Москвы от 2.07.2019 № 745-ПП
Алексеевский	18	11	1.29	Страусник обыкновенный	Запрещается деятельность, ведущая к	Пост. Прав. Москвы от 2.07.2019 № 745-ПП
Алексеевский	18	12	1.08	Страусник обыкновенный	сокращению численности данных растений	Пост. Прав. Москвы от 2.07.2019 № 745-ПП
Алексеевский	18	13	0.38	Страусник обыкновенный	Запрещается деятельность, ведущая к	Пост. Прав. Москвы от 2.07.2019 № 745-ПП
Алексеевский	18	14	1.15	Страусник обыкновенный	сокращению численности данных растений	Пост. Прав. Москвы от 2.07.2019 № 745-ПП
Алексеевский	18	15	0.69	Страусник обыкновенный	Запрещается деятельность, ведущая к	Пост. Прав. Москвы от 2.07.2019 № 745-ПП
Алексеевский	19	1	0.37	Страусник обыкновенный	сокращению численности данных растений	Пост. Прав. Москвы от 2.07.2019 № 745-ПП
Алексеевский	19	2	1.76	Страусник обыкновенный	Запрещается деятельность, ведущая к	Пост. Прав. Москвы от 2.07.2019 № 745-ПП
Алексеевский	19	3	3.36	Страусник обыкновенный	сокращению численности данных растений	Пост. Прав. Москвы от 2.07.2019 № 745-ПП
Алексеевский	19	4	3.6	Страусник обыкновенный	Запрещается деятельность, ведущая к	Пост. Прав. Москвы от 2.07.2019 № 745-ПП
Алексеевский	19	5	1.35	Страусник обыкновенный	сокращению численности данных растений	Пост. Прав. Москвы от 2.07.2019 № 745-ПП
Алексеевский	19	6	1.53	Страусник обыкновенный	Запрещается деятельность, ведущая к	Пост. Прав. Москвы от 2.07.2019 № 745-ПП
Алексеевский	19	7	4.31	Страусник обыкновенный	сокращению численности данных растений	Пост. Прав. Москвы от 2.07.2019 № 745-ПП
Алексеевский	19	8	3.75	Страусник обыкновенный	Запрещается деятельность, ведущая к	Пост. Прав. Москвы от 2.07.2019 № 745-ПП
Алексеевский	19	9	4.56	Страусник обыкновенный	сокращению численности данных растений	Пост. Прав. Москвы от 2.07.2019 № 745-ПП
Алексеевский	19	10	4.19	Страусник обыкновенный	Запрещается деятельность, ведущая к	Пост. Прав. Москвы от 2.07.2019 № 745-ПП
Алексеевский	19	11	0.7	Страусник обыкновенный	сокращению численности данных растений	Пост. Прав. Москвы от 2.07.2019 № 745-ПП
Алексеевский	19	12	2.25	Страусник обыкновенный	Запрещается деятельность, ведущая к	Пост. Прав. Москвы от 2.07.2019 № 745-ПП
Алексеевский	19	13	8.23	Страусник обыкновенный	сокращению численности данных растений	Пост. Прав. Москвы от 2.07.2019 № 745-ПП
Алексеевский	19	14	1.17	Страусник обыкновенный	Запрещается деятельность, ведущая к	Пост. Прав. Москвы от 2.07.2019 № 745-ПП
Алексеевский	19	15	0.86	Страусник обыкновенный	сокращению численности данных растений	Пост. Прав. Москвы от 2.07.2019 № 745-ПП
Алексеевский	19	16	0.74	Страусник обыкновенный	Запрещается деятельность, ведущая к	Пост. Прав. Москвы от 2.07.2019 № 745-ПП
Алексеевский	20	9	5.43	Страусник обыкновенный	сокращению численности данных растений	Пост. Прав. Москвы от 2.07.2019 № 745-ПП
Алексеевский	21	7	4.72	Страусник обыкновенный	Запрещается деятельность, ведущая к	Пост. Прав. Москвы от 2.07.2019 № 745-ПП
Алексеевский	21	9	4.52	Страусник обыкновенный	сокращению численности данных растений	Пост. Прав. Москвы от 2.07.2019 № 745-ПП
Алексеевский	21	10	0.35	Страусник обыкновенный	Запрещается деятельность, ведущая к	Пост. Прав. Москвы от 2.07.2019 № 745-ПП
Алексеевский	22	2	0.66	Страусник обыкновенный	сокращению численности данных растений	Пост. Прав. Москвы от 2.07.2019 № 745-ПП
Алексеевский	22	3	3.1	Страусник обыкновенный	Запрещается деятельность, ведущая к	Пост. Прав. Москвы от 2.07.2019 № 745-ПП
Алексеевский	22	4	25.96	Страусник обыкновенный	сокращению численности данных растений	Пост. Прав. Москвы от 2.07.2019 № 745-ПП
Алексеевский	22	5	2.85	Страусник обыкновенный	Запрещается деятельность, ведущая к	Пост. Прав. Москвы от 2.07.2019 № 745-ПП
Алексеевский	22	6	0.19	Страусник обыкновенный	сокращению численности данных растений	Пост. Прав. Москвы от 2.07.2019 № 745-ПП
Алексеевский	22	8	1.6	Страусник обыкновенный	Запрещается деятельность, ведущая к	Пост. Прав. Москвы от 2.07.2019 № 745-ПП
Алексеевский	22	9	2.22	Страусник обыкновенный	сокращению численности данных растений	Пост. Прав. Москвы от 2.07.2019 № 745-ПП
Алексеевский	22	10	2.43	Страусник обыкновенный	Запрещается деятельность, ведущая к	Пост. Прав. Москвы от 2.07.2019 № 745-ПП
Алексеевский	22	11	0.6	Страусник обыкновенный	сокращению численности данных растений	Пост. Прав. Москвы от 2.07.2019 № 745-ПП
Алексеевский	22	12	2.07	Страусник обыкновенный	Запрещается деятельность, ведущая к	Пост. Прав. Москвы от 2.07.2019 № 745-ПП
Алексеевский	22	13	0.46	Страусник обыкновенный	сокращению численности данных растений	Пост. Прав. Москвы от 2.07.2019 № 745-ПП
Алексеевский	22	14	4.09	Страусник обыкновенный	Запрещается деятельность, ведущая к	Пост. Прав. Москвы от 2.07.2019 № 745-ПП
Алексеевский	22	15	2.4	Страусник обыкновенный	сокращению численности данных растений	Пост. Прав. Москвы от 2.07.2019 № 745-ПП
Алексеевский	22	17	5.73	Страусник обыкновенный	Запрещается деятельность, ведущая к	Пост. Прав. Москвы от 2.07.2019 № 745-ПП
Алексеевский	22	18	2.14	Страусник обыкновенный	сокращению численности данных растений	Пост. Прав. Москвы от 2.07.2019 № 745-ПП
Алексеевский	22	19	1.14	Страусник обыкновенный	Запрещается деятельность, ведущая к	Пост. Прав. Москвы от 2.07.2019 № 745-ПП
Алексеевский	22	20	0.3	Страусник обыкновенный	сокращению численности данных растений	Пост. Прав. Москвы от 2.07.2019 № 745-ПП
Алексеевский	22	21	0.79	Страусник обыкновенный	Запрещается деятельность, ведущая к	Пост. Прав. Москвы от 2.07.2019 № 745-ПП
Алексеевский	23	1	1.54	Страусник обыкновенный	сокращению численности данных растений	Пост. Прав. Москвы от 2.07.2019 № 745-ПП
Алексеевский	23	2	3.6	Страусник обыкновенный	Запрещается деятельность, ведущая к	Пост. Прав. Москвы от 2.07.2019 № 745-ПП
Алексеевский	23	5	3.96	Страусник обыкновенный	сокращению численности данных растений	Пост. Прав. Москвы от 2.07.2019 № 745-ПП
Алексеевский	23	6	0.79	Страусник обыкновенный	Запрещается деятельность, ведущая к	Пост. Прав. Москвы от 2.07.2019 № 745-ПП
Алексеевский	23	8	6.41	Страусник обыкновенный	сокращению численности данных растений	Пост. Прав. Москвы от 2.07.2019 № 745-ПП
Алексеевский	23	9	5.6	Страусник обыкновенный	Запрещается деятельность, ведущая к	Пост. Прав. Москвы от 2.07.2019 № 745-ПП
Алексеевский	23	18	0.83	Страусник обыкновенный	сокращению численности данных растений	Пост. Прав. Москвы от 2.07.2019 № 745-ПП
Алексеевский	24	3	4.06	Страусник обыкновенный	Запрещается деятельность, ведущая к	Пост. Прав. Москвы от 2.07.2019 № 745-ПП
Алексеевский	24	5	3.67	Страусник обыкновенный	сокращению численности данных растений	Пост. Прав. Москвы от 2.07.2019 № 745-ПП
Алексеевский	24	8	2.24	Страусник обыкновенный	Запрещается деятельность, ведущая к	Пост. Прав. Москвы от 2.07.2019 № 745-ПП
Алексеевский	24	11	3.18	Страусник обыкновенный	сокращению численности данных растений	Пост. Прав. Москвы от 2.07.2019 № 745-ПП
Алексеевский	24	12	3.43	Страусник обыкновенный	Запрещается деятельность, ведущая к	Пост. Прав. Москвы от 2.07.2019 № 745-ПП
Алексеевский	25	1	1.93	Страусник обыкновенный	сокращению численности данных растений	Пост. Прав. Москвы от 2.07.2019 № 745-ПП
Алексеевский	25	3	1.24	Страусник обыкновенный	Запрещается деятельность, ведущая к	Пост. Прав. Москвы от 2.07.2019 № 745-ПП
Алексеевский	25	10	8.3	Страусник обыкновенный	сокращению численности данных растений	Пост. Прав. Москвы от 2.07.2019 № 745-ПП
Алексеевский	25	11	1.55	Страусник обыкновенный	Запрещается деятельность, ведущая к	Пост. Прав. Москвы от 2.07.2019 № 745-ПП
Алексеевский	26	1	2.21	Страусник обыкновенный	сокращению численности данных растений	Пост. Прав. Москвы от 2.07.2019 № 745-ПП
Алексеевский	26	2	1.13	Страусник обыкновенный	Запрещается деятельность, ведущая к	Пост. Прав. Москвы от 2.07.2019 № 745-ПП
Алексеевский	26	6	0.19	Страусник обыкновенный	сокращению численности данных растений	Пост. Прав. Москвы от 2.07.2019 № 745-ПП
Алексеевский	26	7	5.43	Страусник обыкновенный	Запрещается деятельность, ведущая к	Пост. Прав. Москвы от 2.07.2019 № 745-ПП
Алексеевский	26	8	1.63	Страусник обыкновенный	сокращению численности данных растений	Пост. Прав. Москвы от 2.07.2019 № 745-ПП
Алексеевский	26	9	2.8	Страусник обыкновенный	Запрещается деятельность, ведущая к	Пост. Прав. Москвы от 2.07.2019 № 745-ПП
Алексеевский	26	10	10.97	Страусник обыкновенный	сокращению численности данных растений	Пост. Прав. Москвы от 2.07.2019 № 745-ПП
Алексеевский	26	12	4.98	Страусник обыкновенный	Запрещается деятельность, ведущая к	Пост. Прав. Москвы от 2.07.2019 № 745-ПП
Алексеевский	26	13	1.48	Страусник обыкновенный	сокращению численности данных растений	Пост. Прав. Москвы от 2.07.2019 № 745-ПП
Алексеевский	26	14	4.91	Страусник обыкновенный	Запрещается деятельность, ведущая к	Пост. Прав. Москвы от 2.07.2019 № 745-ПП
Алексеевский	27	1	1.11	Страусник обыкновенный	сокращению численности данных растений	Пост. Прав. Москвы от 2.07.2019 № 745-ПП
Алексеевский	27	2	5.55	Страусник обыкновенный	Запрещается деятельность, ведущая к	Пост. Прав. Москвы от 2.07.2019 № 745-ПП

Алексеевский	27	3	1.35	Страусник обыкновенный	сокращению численности данных растений	Пост. Прав. Москвы от 2.07.2019 № 745-ПП
Алексеевский	27	4	1.56	Страусник обыкновенный	Запрещается деятельность, ведущая к	Пост. Прав. Москвы от 2.07.2019 № 745-ПП
Алексеевский	27	5	0.41	Страусник обыкновенный	сокращению численности данных растений	Пост. Прав. Москвы от 2.07.2019 № 745-ПП
Алексеевский	27	6	1.09	Страусник обыкновенный	Запрещается деятельность, ведущая к	Пост. Прав. Москвы от 2.07.2019 № 745-ПП
Алексеевский	27	7	2.32	Страусник обыкновенный	сокращению численности данных растений	Пост. Прав. Москвы от 2.07.2019 № 745-ПП
Алексеевский	27	8	2.19	Страусник обыкновенный	Запрещается деятельность, ведущая к	Пост. Прав. Москвы от 2.07.2019 № 745-ПП
Алексеевский	27	9	0.38	Страусник обыкновенный	сокращению численности данных растений	Пост. Прав. Москвы от 2.07.2019 № 745-ПП
Алексеевский	27	10	0.43	Страусник обыкновенный	Запрещается деятельность, ведущая к	Пост. Прав. Москвы от 2.07.2019 № 745-ПП
Алексеевский	27	11	2.03	Страусник обыкновенный	сокращению численности данных растений	Пост. Прав. Москвы от 2.07.2019 № 745-ПП
Алексеевский	27	12	2.71	Страусник обыкновенный	Запрещается деятельность, ведущая к	Пост. Прав. Москвы от 2.07.2019 № 745-ПП
Алексеевский	27	13	6.68	Страусник обыкновенный	сокращению численности данных растений	Пост. Прав. Москвы от 2.07.2019 № 745-ПП
Алексеевский	27	14	0.4	Страусник обыкновенный	Запрещается деятельность, ведущая к	Пост. Прав. Москвы от 2.07.2019 № 745-ПП
Алексеевский	27	15	1.47	Страусник обыкновенный	сокращению численности данных растений	Пост. Прав. Москвы от 2.07.2019 № 745-ПП
Алексеевский	27	16	3.95	Страусник обыкновенный	Запрещается деятельность, ведущая к	Пост. Прав. Москвы от 2.07.2019 № 745-ПП
Алексеевский	27	17	0.46	Страусник обыкновенный	сокращению численности данных растений	Пост. Прав. Москвы от 2.07.2019 № 745-ПП
Алексеевский	27	18	1.21	Страусник обыкновенный	Запрещается деятельность, ведущая к	Пост. Прав. Москвы от 2.07.2019 № 745-ПП
Алексеевский	27	19	0.32	Страусник обыкновенный	сокращению численности данных растений	Пост. Прав. Москвы от 2.07.2019 № 745-ПП
Алексеевский	27	20	5.89	Страусник обыкновенный	Запрещается деятельность, ведущая к	Пост. Прав. Москвы от 2.07.2019 № 745-ПП
Алексеевский	27	21	1.6	Страусник обыкновенный	сокращению численности данных растений	Пост. Прав. Москвы от 2.07.2019 № 745-ПП
Алексеевский	27	22	0.13	Страусник обыкновенный	Запрещается деятельность, ведущая к	Пост. Прав. Москвы от 2.07.2019 № 745-ПП
Алексеевский	28	1	1.58	Страусник обыкновенный	сокращению численности данных растений	Пост. Прав. Москвы от 2.07.2019 № 745-ПП
Алексеевский	28	2	1.66	Страусник обыкновенный	Запрещается деятельность, ведущая к	Пост. Прав. Москвы от 2.07.2019 № 745-ПП
Алексеевский	28	3	5.96	Страусник обыкновенный	сокращению численности данных растений	Пост. Прав. Москвы от 2.07.2019 № 745-ПП
Алексеевский	28	4	0.47	Страусник обыкновенный	Запрещается деятельность, ведущая к	Пост. Прав. Москвы от 2.07.2019 № 745-ПП
Алексеевский	28	5	3.86	Страусник обыкновенный	сокращению численности данных растений	Пост. Прав. Москвы от 2.07.2019 № 745-ПП
Алексеевский	28	6	4.75	Страусник обыкновенный	Запрещается деятельность, ведущая к	Пост. Прав. Москвы от 2.07.2019 № 745-ПП
Алексеевский	28	7	2.51	Страусник обыкновенный	сокращению численности данных растений	Пост. Прав. Москвы от 2.07.2019 № 745-ПП
Алексеевский	28	8	7.44	Страусник обыкновенный	Запрещается деятельность, ведущая к	Пост. Прав. Москвы от 2.07.2019 № 745-ПП
Алексеевский	28	9	0.49	Страусник обыкновенный	сокращению численности данных растений	Пост. Прав. Москвы от 2.07.2019 № 745-ПП
Алексеевский	28	10	0.86	Страусник обыкновенный	Запрещается деятельность, ведущая к	Пост. Прав. Москвы от 2.07.2019 № 745-ПП
Алексеевский	28	11	12.18	Страусник обыкновенный	сокращению численности данных растений	Пост. Прав. Москвы от 2.07.2019 № 745-ПП
Алексеевский	28	12	2.82	Страусник обыкновенный	Запрещается деятельность, ведущая к	Пост. Прав. Москвы от 2.07.2019 № 745-ПП
Алексеевский	28	13	0.36	Страусник обыкновенный	сокращению численности данных растений	Пост. Прав. Москвы от 2.07.2019 № 745-ПП
Алексеевский	28	14	10.75	Страусник обыкновенный	Запрещается деятельность, ведущая к	Пост. Прав. Москвы от 2.07.2019 № 745-ПП
Алексеевский	29	6	0.29	Страусник обыкновенный	сокращению численности данных растений	Пост. Прав. Москвы от 2.07.2019 № 745-ПП
Алексеевский	29	7	1.15	Страусник обыкновенный	Запрещается деятельность, ведущая к	Пост. Прав. Москвы от 2.07.2019 № 745-ПП
Алексеевский	31	2	2.56	Страусник обыкновенный	сокращению численности данных растений	Пост. Прав. Москвы от 2.07.2019 № 745-ПП
Алексеевский	31	3	2.77	Страусник обыкновенный	Запрещается деятельность, ведущая к	Пост. Прав. Москвы от 2.07.2019 № 745-ПП
Алексеевский	31	4	3.13	Страусник обыкновенный	сокращению численности данных растений	Пост. Прав. Москвы от 2.07.2019 № 745-ПП
Алексеевский	31	5	0.13	Страусник обыкновенный	Запрещается деятельность, ведущая к	Пост. Прав. Москвы от 2.07.2019 № 745-ПП
Алексеевский	31	7	1.23	Страусник обыкновенный	сокращению численности данных растений	Пост. Прав. Москвы от 2.07.2019 № 745-ПП
Алексеевский	31	8	1.71	Страусник обыкновенный	Запрещается деятельность, ведущая к	Пост. Прав. Москвы от 2.07.2019 № 745-ПП
Алексеевский	31	9	1.99	Страусник обыкновенный	сокращению численности данных растений	Пост. Прав. Москвы от 2.07.2019 № 745-ПП
Алексеевский	31	14	0.78	Страусник обыкновенный	Запрещается деятельность, ведущая к	Пост. Прав. Москвы от 2.07.2019 № 745-ПП
Алексеевский	31	14	0.78	Страусник обыкновенный	сокращению численности данных растений	Пост. Прав. Москвы от 2.07.2019 № 745-ПП
Алексеевский	31	16	0.39	Страусник обыкновенный	Запрещается деятельность, ведущая к	Пост. Прав. Москвы от 2.07.2019 № 745-ПП
Алексеевский	31	30	0.79	Страусник обыкновенный	сокращению численности данных растений	Пост. Прав. Москвы от 2.07.2019 № 745-ПП
Алексеевский	31	31	0.89	Страусник обыкновенный	Запрещается деятельность, ведущая к	Пост. Прав. Москвы от 2.07.2019 № 745-ПП
Алексеевский	32	4	0.36	Страусник обыкновенный	сокращению численности данных растений	Пост. Прав. Москвы от 2.07.2019 № 745-ПП
Алексеевский	32	8	2.35	Страусник обыкновенный	Запрещается деятельность, ведущая к	Пост. Прав. Москвы от 2.07.2019 № 745-ПП
Алексеевский	32	9	2.61	Страусник обыкновенный	сокращению численности данных растений	Пост. Прав. Москвы от 2.07.2019 № 745-ПП
Алексеевский	33	1	3.48	Страусник обыкновенный	Запрещается деятельность, ведущая к	Пост. Прав. Москвы от 2.07.2019 № 745-ПП
Алексеевский	33	2	0.73	Страусник обыкновенный	сокращению численности данных растений	Пост. Прав. Москвы от 2.07.2019 № 745-ПП
Алексеевский	33	5	0.86	Страусник обыкновенный	Запрещается деятельность, ведущая к	Пост. Прав. Москвы от 2.07.2019 № 745-ПП
Алексеевский	33	6	0.7	Страусник обыкновенный	сокращению численности данных растений	Пост. Прав. Москвы от 2.07.2019 № 745-ПП
Алексеевский	33	7	0.57	Страусник обыкновенный	Запрещается деятельность, ведущая к	Пост. Прав. Москвы от 2.07.2019 № 745-ПП
Алексеевский	33	8	1.48	Страусник обыкновенный	сокращению численности данных растений	Пост. Прав. Москвы от 2.07.2019 № 745-ПП
Алексеевский	33	10	0.24	Страусник обыкновенный	Запрещается деятельность, ведущая к	Пост. Прав. Москвы от 2.07.2019 № 745-ПП
Алексеевский	33	11	1.11	Страусник обыкновенный	сокращению численности данных растений	Пост. Прав. Москвы от 2.07.2019 № 745-ПП
Алексеевский	33	12	4.31	Страусник обыкновенный	Запрещается деятельность, ведущая к	Пост. Прав. Москвы от 2.07.2019 № 745-ПП
Алексеевский	33	13	2.26	Страусник обыкновенный	сокращению численности данных растений	Пост. Прав. Москвы от 2.07.2019 № 745-ПП
Алексеевский	33	14	1.58	Страусник обыкновенный	Запрещается деятельность, ведущая к	Пост. Прав. Москвы от 2.07.2019 № 745-ПП
Алексеевский	33	15	0.56	Страусник обыкновенный	сокращению численности данных растений	Пост. Прав. Москвы от 2.07.2019 № 745-ПП
Алексеевский	33	16	3.37	Страусник обыкновенный	Запрещается деятельность, ведущая к	Пост. Прав. Москвы от 2.07.2019 № 745-ПП
Алексеевский	33	17	1.73	Страусник обыкновенный	сокращению численности данных растений	Пост. Прав. Москвы от 2.07.2019 № 745-ПП
Алексеевский	33	18	0.66	Страусник обыкновенный	Запрещается деятельность, ведущая к	Пост. Прав. Москвы от 2.07.2019 № 745-ПП
Алексеевский	33	19	0.79	Страусник обыкновенный	сокращению численности данных растений	Пост. Прав. Москвы от 2.07.2019 № 745-ПП
Алексеевский	33	20	0.35	Страусник обыкновенный	Запрещается деятельность, ведущая к	Пост. Прав. Москвы от 2.07.2019 № 745-ПП
Алексеевский	33	21	3.29	Страусник обыкновенный	сокращению численности данных растений	Пост. Прав. Москвы от 2.07.2019 № 745-ПП
Алексеевский	33	22	0.3	Страусник обыкновенный	Запрещается деятельность, ведущая к	Пост. Прав. Москвы от 2.07.2019 № 745-ПП
Алексеевский	33	23	1.76	Страусник обыкновенный	сокращению численности данных растений	Пост. Прав. Москвы от 2.07.2019 № 745-ПП
Алексеевский	33	24	2.97	Страусник обыкновенный	Запрещается деятельность, ведущая к	Пост. Прав. Москвы от 2.07.2019 № 745-ПП
Алексеевский	33	25	0.67	Страусник обыкновенный	сокращению численности данных растений	Пост. Прав. Москвы от 2.07.2019 № 745-ПП
Алексеевский	33	26	3.7	Страусник обыкновенный	Запрещается деятельность, ведущая к	Пост. Прав. Москвы от 2.07.2019 № 745-ПП
Алексеевский	33	27	0.99	Страусник обыкновенный	сокращению численности данных растений	Пост. Прав. Москвы от 2.07.2019 № 745-ПП
Алексеевский	33	28	1.15	Страусник обыкновенный	Запрещается деятельность, ведущая к	Пост. Прав. Москвы от 2.07.2019 № 745-ПП
Алексеевский	33	29	0.66	Страусник обыкновенный	сокращению численности данных растений	Пост. Прав. Москвы от 2.07.2019 № 745-ПП
Алексеевский	33	30	1.53	Страусник обыкновенный	Запрещается деятельность, ведущая к	Пост. Прав. Москвы от 2.07.2019 № 745-ПП
Алексеевский	33	31	1.87	Страусник обыкновенный	сокращению численности данных растений	Пост. Прав. Москвы от 2.07.2019 № 745-ПП
Алексеевский	34	1	1.05	Страусник обыкновенный	Запрещается деятельность, ведущая к	Пост. Прав. Москвы от 2.07.2019 № 745-ПП
Алексеевский	34	2	1.95	Страусник обыкновенный	сокращению численности данных растений	Пост. Прав. Москвы от 2.07.2019 № 745-ПП
Алексеевский	34	3	3.55	Страусник обыкновенный	Запрещается деятельность, ведущая к	Пост. Прав. Москвы от 2.07.2019 № 745-ПП
Алексеевский	34	4	12.21	Страусник обыкновенный	сокращению численности данных растений	Пост. Прав. Москвы от 2.07.2019 № 745-ПП
Алексеевский	34	5	1.46	Страусник обыкновенный	Запрещается деятельность, ведущая к	Пост. Прав. Москвы от 2.07.2019 № 745-ПП
Алексеевский	34	6	1	Страусник обыкновенный	сокращению численности данных растений	Пост. Прав. Москвы от 2.07.2019 № 745-ПП
Алексеевский	34	7	2.19	Страусник обыкновенный	Запрещается деятельность, ведущая к	Пост. Прав. Москвы от 2.07.2019 № 745-ПП
Алексеевский	34	8	4	Страусник обыкновенный	сокращению численности данных растений	Пост. Прав. Москвы от 2.07.2019 № 745-ПП
Алексеевский	34	9	2.48	Страусник обыкновенный	Запрещается деятельность, ведущая к	Пост. Прав. Москвы от 2.07.2019 № 745-ПП
Алексеевский	34	10	0.72	Страусник обыкновенный	сокращению численности данных растений	Пост. Прав. Москвы от 2.07.2019 № 745-ПП

Алексеевский	34	11	0.56	Страусник обыкновенный	Запрещается деятельность, ведущая к	Пост. Прав. Москвы от 2.07.2019 № 745-ПП
Алексеевский	34	12	1.67	Страусник обыкновенный	сокращению численности данных растений	Пост. Прав. Москвы от 2.07.2019 № 745-ПП
Алексеевский	34	13	0.87	Страусник обыкновенный	Запрещается деятельность, ведущая к	Пост. Прав. Москвы от 2.07.2019 № 745-ПП
Алексеевский	34	14	1.87	Страусник обыкновенный	сокращению численности данных растений	Пост. Прав. Москвы от 2.07.2019 № 745-ПП
Алексеевский	34	15	2.49	Страусник обыкновенный	Запрещается деятельность, ведущая к	Пост. Прав. Москвы от 2.07.2019 № 745-ПП
Алексеевский	34	16	1.01	Страусник обыкновенный	сокращению численности данных растений	Пост. Прав. Москвы от 2.07.2019 № 745-ПП
Алексеевский	34	17	0.16	Страусник обыкновенный	Запрещается деятельность, ведущая к	Пост. Прав. Москвы от 2.07.2019 № 745-ПП
Алексеевский	34	19	0.72	Страусник обыкновенный	сокращению численности данных растений	Пост. Прав. Москвы от 2.07.2019 № 745-ПП
Алексеевский	35	1	13.15	Страусник обыкновенный	Запрещается деятельность, ведущая к	Пост. Прав. Москвы от 2.07.2019 № 745-ПП
Алексеевский	35	2	3.33	Страусник обыкновенный	сокращению численности данных растений	Пост. Прав. Москвы от 2.07.2019 № 745-ПП
Алексеевский	35	3	1.22	Страусник обыкновенный	Запрещается деятельность, ведущая к	Пост. Прав. Москвы от 2.07.2019 № 745-ПП
Алексеевский	35	5	0.4	Страусник обыкновенный	сокращению численности данных растений	Пост. Прав. Москвы от 2.07.2019 № 745-ПП
Алексеевский	35	6	1.23	Страусник обыкновенный	Запрещается деятельность, ведущая к	Пост. Прав. Москвы от 2.07.2019 № 745-ПП
Алексеевский	35	7	1.22	Страусник обыкновенный	сокращению численности данных растений	Пост. Прав. Москвы от 2.07.2019 № 745-ПП
Алексеевский	35	8	3.71	Страусник обыкновенный	Запрещается деятельность, ведущая к	Пост. Прав. Москвы от 2.07.2019 № 745-ПП
Алексеевский	35	9	1.47	Страусник обыкновенный	сокращению численности данных растений	Пост. Прав. Москвы от 2.07.2019 № 745-ПП
Алексеевский	35	10	1.58	Страусник обыкновенный	Запрещается деятельность, ведущая к	Пост. Прав. Москвы от 2.07.2019 № 745-ПП
Алексеевский	35	11	1.72	Страусник обыкновенный	сокращению численности данных растений	Пост. Прав. Москвы от 2.07.2019 № 745-ПП
Алексеевский	35	13	0.39	Страусник обыкновенный	Запрещается деятельность, ведущая к	Пост. Прав. Москвы от 2.07.2019 № 745-ПП
Алексеевский	36	1	7.88	Страусник обыкновенный	сокращению численности данных растений	Пост. Прав. Москвы от 2.07.2019 № 745-ПП
Алексеевский	36	4	2.35	Страусник обыкновенный	Запрещается деятельность, ведущая к	Пост. Прав. Москвы от 2.07.2019 № 745-ПП
Алексеевский	36	5	4.84	Страусник обыкновенный	сокращению численности данных растений	Пост. Прав. Москвы от 2.07.2019 № 745-ПП
Алексеевский	36	6	8.1	Страусник обыкновенный	Запрещается деятельность, ведущая к	Пост. Прав. Москвы от 2.07.2019 № 745-ПП
Алексеевский	36	9	1.84	Страусник обыкновенный	сокращению численности данных растений	Пост. Прав. Москвы от 2.07.2019 № 745-ПП
Алексеевский	37	3	1.76	Страусник обыкновенный	Запрещается деятельность, ведущая к	Пост. Прав. Москвы от 2.07.2019 № 745-ПП
Алексеевский	37	6	1.72	Страусник обыкновенный	сокращению численности данных растений	Пост. Прав. Москвы от 2.07.2019 № 745-ПП
Алексеевский	37	9	3.03	Страусник обыкновенный	Запрещается деятельность, ведущая к	Пост. Прав. Москвы от 2.07.2019 № 745-ПП
Алексеевский	37	11	0.46	Страусник обыкновенный	сокращению численности данных растений	Пост. Прав. Москвы от 2.07.2019 № 745-ПП
Алексеевский	38	1	8.99	Страусник обыкновенный	Запрещается деятельность, ведущая к	Пост. Прав. Москвы от 2.07.2019 № 745-ПП
Алексеевский	38	2	1.8	Страусник обыкновенный	сокращению численности данных растений	Пост. Прав. Москвы от 2.07.2019 № 745-ПП
Алексеевский	38	5	2.43	Страусник обыкновенный	Запрещается деятельность, ведущая к	Пост. Прав. Москвы от 2.07.2019 № 745-ПП
Алексеевский	39	2	6.77	Страусник обыкновенный	сокращению численности данных растений	Пост. Прав. Москвы от 2.07.2019 № 745-ПП
Алексеевский	40	8	1.36	Страусник обыкновенный	Запрещается деятельность, ведущая к	Пост. Прав. Москвы от 2.07.2019 № 745-ПП
Алексеевский	40	18	1.09	Страусник обыкновенный	сокращению численности данных растений	Пост. Прав. Москвы от 2.07.2019 № 745-ПП
Алексеевский	40	22	2.17	Страусник обыкновенный	Запрещается деятельность, ведущая к	Пост. Прав. Москвы от 2.07.2019 № 745-ПП
Алексеевский	40	23	6.02	Страусник обыкновенный	сокращению численности данных растений	Пост. Прав. Москвы от 2.07.2019 № 745-ПП
Алексеевский	40	24	3.33	Страусник обыкновенный	Запрещается деятельность, ведущая к	Пост. Прав. Москвы от 2.07.2019 № 745-ПП
Алексеевский	41	1	0.18	Страусник обыкновенный	сокращению численности данных растений	Пост. Прав. Москвы от 2.07.2019 № 745-ПП
Алексеевский	41	5	1.84	Страусник обыкновенный	Запрещается деятельность, ведущая к	Пост. Прав. Москвы от 2.07.2019 № 745-ПП
Алексеевский	41	6	2.41	Страусник обыкновенный	сокращению численности данных растений	Пост. Прав. Москвы от 2.07.2019 № 745-ПП
Алексеевский	41	7	1.14	Страусник обыкновенный	Запрещается деятельность, ведущая к	Пост. Прав. Москвы от 2.07.2019 № 745-ПП
Алексеевский	41	14	21.33	Страусник обыкновенный	сокращению численности данных растений	Пост. Прав. Москвы от 2.07.2019 № 745-ПП
Алексеевский	41	15	3.37	Страусник обыкновенный	Запрещается деятельность, ведущая к	Пост. Прав. Москвы от 2.07.2019 № 745-ПП
Алексеевский	41	16	0.93	Страусник обыкновенный	сокращению численности данных растений	Пост. Прав. Москвы от 2.07.2019 № 745-ПП
Алексеевский	42	2	16.22	Страусник обыкновенный	Запрещается деятельность, ведущая к	Пост. Прав. Москвы от 2.07.2019 № 745-ПП
Алексеевский	42	3	7.94	Страусник обыкновенный	сокращению численности данных растений	Пост. Прав. Москвы от 2.07.2019 № 745-ПП
Алексеевский	42	4	0.82	Страусник обыкновенный	Запрещается деятельность, ведущая к	Пост. Прав. Москвы от 2.07.2019 № 745-ПП
Алексеевский	42	5	4.29	Страусник обыкновенный	сокращению численности данных растений	Пост. Прав. Москвы от 2.07.2019 № 745-ПП
Алексеевский	42	6	0.4	Страусник обыкновенный	Запрещается деятельность, ведущая к	Пост. Прав. Москвы от 2.07.2019 № 745-ПП
Алексеевский	42	7	1.46	Страусник обыкновенный	сокращению численности данных растений	Пост. Прав. Москвы от 2.07.2019 № 745-ПП
Алексеевский	42	13	0.4	Страусник обыкновенный	Запрещается деятельность, ведущая к	Пост. Прав. Москвы от 2.07.2019 № 745-ПП
Алексеевский	43	1	3.09	Страусник обыкновенный	сокращению численности данных растений	Пост. Прав. Москвы от 2.07.2019 № 745-ПП
Алексеевский	43	2	0.8	Страусник обыкновенный	Запрещается деятельность, ведущая к	Пост. Прав. Москвы от 2.07.2019 № 745-ПП
Алексеевский	43	3	1.08	Страусник обыкновенный	сокращению численности данных растений	Пост. Прав. Москвы от 2.07.2019 № 745-ПП
Алексеевский	43	4	4.69	Страусник обыкновенный	Запрещается деятельность, ведущая к	Пост. Прав. Москвы от 2.07.2019 № 745-ПП
Алексеевский	43	5	3.55	Страусник обыкновенный	сокращению численности данных растений	Пост. Прав. Москвы от 2.07.2019 № 745-ПП
Алексеевский	43	6	0.36	Страусник обыкновенный	Запрещается деятельность, ведущая к	Пост. Прав. Москвы от 2.07.2019 № 745-ПП
Алексеевский	43	7	1.45	Страусник обыкновенный	сокращению численности данных растений	Пост. Прав. Москвы от 2.07.2019 № 745-ПП
Алексеевский	43	8	2.4	Страусник обыкновенный	Запрещается деятельность, ведущая к	Пост. Прав. Москвы от 2.07.2019 № 745-ПП
Алексеевский	43	9	0.64	Страусник обыкновенный	сокращению численности данных растений	Пост. Прав. Москвы от 2.07.2019 № 745-ПП
Алексеевский	43	12	4.09	Страусник обыкновенный	Запрещается деятельность, ведущая к	Пост. Прав. Москвы от 2.07.2019 № 745-ПП
Алексеевский	43	13	0.95	Страусник обыкновенный	сокращению численности данных растений	Пост. Прав. Москвы от 2.07.2019 № 745-ПП
Алексеевский	43	14	0.45	Страусник обыкновенный	Запрещается деятельность, ведущая к	Пост. Прав. Москвы от 2.07.2019 № 745-ПП
Алексеевский	43	15	1.26	Страусник обыкновенный	сокращению численности данных растений	Пост. Прав. Москвы от 2.07.2019 № 745-ПП
Алексеевский	43	16	2.36	Страусник обыкновенный	Запрещается деятельность, ведущая к	Пост. Прав. Москвы от 2.07.2019 № 745-ПП
Алексеевский	43	17	1.16	Страусник обыкновенный	сокращению численности данных растений	Пост. Прав. Москвы от 2.07.2019 № 745-ПП
Алексеевский	43	18	1.81	Страусник обыкновенный	Запрещается деятельность, ведущая к	Пост. Прав. Москвы от 2.07.2019 № 745-ПП
Алексеевский	43	20	1.81	Страусник обыкновенный	сокращению численности данных растений	Пост. Прав. Москвы от 2.07.2019 № 745-ПП
Алексеевский	43	21	3.81	Страусник обыкновенный	Запрещается деятельность, ведущая к	Пост. Прав. Москвы от 2.07.2019 № 745-ПП
Алексеевский	43	22	3.82	Страусник обыкновенный	сокращению численности данных растений	Пост. Прав. Москвы от 2.07.2019 № 745-ПП
Алексеевский	43	23	1.79	Страусник обыкновенный	Запрещается деятельность, ведущая к	Пост. Прав. Москвы от 2.07.2019 № 745-ПП
Алексеевский	43	24	1.47	Страусник обыкновенный	сокращению численности данных растений	Пост. Прав. Москвы от 2.07.2019 № 745-ПП
Алексеевский	43	28	1.53	Страусник обыкновенный	Запрещается деятельность, ведущая к	Пост. Прав. Москвы от 2.07.2019 № 745-ПП
Алексеевский	43	29	0.91	Страусник обыкновенный	сокращению численности данных растений	Пост. Прав. Москвы от 2.07.2019 № 745-ПП
Алексеевский	43	30	2.24	Страусник обыкновенный	Запрещается деятельность, ведущая к	Пост. Прав. Москвы от 2.07.2019 № 745-ПП
Алексеевский	44	1	1.53	Страусник обыкновенный	сокращению численности данных растений	Пост. Прав. Москвы от 2.07.2019 № 745-ПП
Алексеевский	44	2	0.57	Страусник обыкновенный	Запрещается деятельность, ведущая к	Пост. Прав. Москвы от 2.07.2019 № 745-ПП
Алексеевский	44	4	1.28	Страусник обыкновенный	сокращению численности данных растений	Пост. Прав. Москвы от 2.07.2019 № 745-ПП
Алексеевский	44	5	1.95	Страусник обыкновенный	Запрещается деятельность, ведущая к	Пост. Прав. Москвы от 2.07.2019 № 745-ПП
Алексеевский	44	6	0.38	Страусник обыкновенный	сокращению численности данных растений	Пост. Прав. Москвы от 2.07.2019 № 745-ПП
Алексеевский	44	7	1.63	Страусник обыкновенный	Запрещается деятельность, ведущая к	Пост. Прав. Москвы от 2.07.2019 № 745-ПП
Алексеевский	44	9	4.73	Страусник обыкновенный	сокращению численности данных растений	Пост. Прав. Москвы от 2.07.2019 № 745-ПП
Алексеевский	44	10	0.65	Страусник обыкновенный	Запрещается деятельность, ведущая к	Пост. Прав. Москвы от 2.07.2019 № 745-ПП
Алексеевский	44	11	2.09	Страусник обыкновенный	сокращению численности данных растений	Пост. Прав. Москвы от 2.07.2019 № 745-ПП
Алексеевский	44	12	0.89	Страусник обыкновенный	Запрещается деятельность, ведущая к	Пост. Прав. Москвы от 2.07.2019 № 745-ПП
Алексеевский	44	13	0.26	Страусник обыкновенный	сокращению численности данных растений	Пост. Прав. Москвы от 2.07.2019 № 745-ПП
Алексеевский	44	14	1.15	Страусник обыкновенный	Запрещается деятельность, ведущая к	Пост. Прав. Москвы от 2.07.2019 № 745-ПП
Алексеевский	44	15	0.91	Страусник обыкновенный	сокращению численности данных растений	Пост. Прав. Москвы от 2.07.2019 № 745-ПП
Алексеевский	45	1	0.41	Страусник обыкновенный	Запрещается деятельность, ведущая к	Пост. Прав. Москвы от 2.07.2019 № 745-ПП

Алексеевский	45	2	1.53	Страусник обыкновенный	сокращению численности данных растений	Пост. Прав. Москвы от 2.07.2019 № 745-ПП
Алексеевский	45	6	1.41	Страусник обыкновенный	Запрещается деятельность, ведущая к	Пост. Прав. Москвы от 2.07.2019 № 745-ПП
Алексеевский	45	7	1.64	Страусник обыкновенный	сокращению численности данных растений	Пост. Прав. Москвы от 2.07.2019 № 745-ПП
Алексеевский	46	4	1.18	Страусник обыкновенный	Запрещается деятельность, ведущая к	Пост. Прав. Москвы от 2.07.2019 № 745-ПП
Алексеевский	46	5	0.57	Страусник обыкновенный	сокращению численности данных растений	Пост. Прав. Москвы от 2.07.2019 № 745-ПП
Алексеевский	46	12	1.78	Страусник обыкновенный	Запрещается деятельность, ведущая к	Пост. Прав. Москвы от 2.07.2019 № 745-ПП
Алексеевский	46	22	9.62	Страусник обыкновенный	сокращению численности данных растений	Пост. Прав. Москвы от 2.07.2019 № 745-ПП
Алексеевский	47	4	0.12	Страусник обыкновенный	Запрещается деятельность, ведущая к	Пост. Прав. Москвы от 2.07.2019 № 745-ПП
Алексеевский	47	5	0.6	Страусник обыкновенный	сокращению численности данных растений	Пост. Прав. Москвы от 2.07.2019 № 745-ПП
Алексеевский	47	7	0.29	Страусник обыкновенный	Запрещается деятельность, ведущая к	Пост. Прав. Москвы от 2.07.2019 № 745-ПП
Алексеевский	47	8	0.38	Страусник обыкновенный	сокращению численности данных растений	Пост. Прав. Москвы от 2.07.2019 № 745-ПП
Алексеевский	47	9	1.07	Страусник обыкновенный	Запрещается деятельность, ведущая к	Пост. Прав. Москвы от 2.07.2019 № 745-ПП
Алексеевский	47	11	0.63	Страусник обыкновенный	сокращению численности данных растений	Пост. Прав. Москвы от 2.07.2019 № 745-ПП
Алексеевский	47	12	0.73	Страусник обыкновенный	Запрещается деятельность, ведущая к	Пост. Прав. Москвы от 2.07.2019 № 745-ПП
Алексеевский	47	15	0.26	Страусник обыкновенный	сокращению численности данных растений	Пост. Прав. Москвы от 2.07.2019 № 745-ПП
Алексеевский	47	16	3.07	Страусник обыкновенный	Запрещается деятельность, ведущая к	Пост. Прав. Москвы от 2.07.2019 № 745-ПП
Алексеевский	47	17	5.93	Страусник обыкновенный	сокращению численности данных растений	Пост. Прав. Москвы от 2.07.2019 № 745-ПП
Алексеевский	47	25	2.33	Страусник обыкновенный	Запрещается деятельность, ведущая к	Пост. Прав. Москвы от 2.07.2019 № 745-ПП
Алексеевский	47	26	7.05	Страусник обыкновенный	сокращению численности данных растений	Пост. Прав. Москвы от 2.07.2019 № 745-ПП
Алексеевский	47	27	2.1	Страусник обыкновенный	Запрещается деятельность, ведущая к	Пост. Прав. Москвы от 2.07.2019 № 745-ПП
Алексеевский	47	28	0.32	Страусник обыкновенный	сокращению численности данных растений	Пост. Прав. Москвы от 2.07.2019 № 745-ПП
Алексеевский	47	32	0.31	Страусник обыкновенный	Запрещается деятельность, ведущая к	Пост. Прав. Москвы от 2.07.2019 № 745-ПП
Алексеевский	47	33	1.16	Страусник обыкновенный	сокращению численности данных растений	Пост. Прав. Москвы от 2.07.2019 № 745-ПП
Алексеевский	47	35	0.41	Страусник обыкновенный	Запрещается деятельность, ведущая к	Пост. Прав. Москвы от 2.07.2019 № 745-ПП
Алексеевский	47	36	0.42	Страусник обыкновенный	сокращению численности данных растений	Пост. Прав. Москвы от 2.07.2019 № 745-ПП
Алексеевский	47	37	1.85	Страусник обыкновенный	Запрещается деятельность, ведущая к	Пост. Прав. Москвы от 2.07.2019 № 745-ПП
Алексеевский	47	38	0.3	Страусник обыкновенный	сокращению численности данных растений	Пост. Прав. Москвы от 2.07.2019 № 745-ПП
Алексеевский	48	1	0.3	Страусник обыкновенный	Запрещается деятельность, ведущая к	Пост. Прав. Москвы от 2.07.2019 № 745-ПП
Алексеевский	48	5	0.87	Страусник обыкновенный	сокращению численности данных растений	Пост. Прав. Москвы от 2.07.2019 № 745-ПП
Алексеевский	48	6	0.67	Страусник обыкновенный	Запрещается деятельность, ведущая к	Пост. Прав. Москвы от 2.07.2019 № 745-ПП
Алексеевский	48	7	0.25	Страусник обыкновенный	сокращению численности данных растений	Пост. Прав. Москвы от 2.07.2019 № 745-ПП
Алексеевский	48	8	0.23	Страусник обыкновенный	Запрещается деятельность, ведущая к	Пост. Прав. Москвы от 2.07.2019 № 745-ПП
Алексеевский	48	9	1.05	Страусник обыкновенный	сокращению численности данных растений	Пост. Прав. Москвы от 2.07.2019 № 745-ПП
Алексеевский	48	10	0.92	Страусник обыкновенный	Запрещается деятельность, ведущая к	Пост. Прав. Москвы от 2.07.2019 № 745-ПП
Алексеевский	48	11	4.17	Страусник обыкновенный	сокращению численности данных растений	Пост. Прав. Москвы от 2.07.2019 № 745-ПП
Алексеевский	48	12	0.36	Страусник обыкновенный	Запрещается деятельность, ведущая к	Пост. Прав. Москвы от 2.07.2019 № 745-ПП
Алексеевский	48	13	1.03	Страусник обыкновенный	сокращению численности данных растений	Пост. Прав. Москвы от 2.07.2019 № 745-ПП
Алексеевский	48	14	2.15	Страусник обыкновенный	Запрещается деятельность, ведущая к	Пост. Прав. Москвы от 2.07.2019 № 745-ПП
Алексеевский	48	15	2.8	Страусник обыкновенный	сокращению численности данных растений	Пост. Прав. Москвы от 2.07.2019 № 745-ПП
Алексеевский	48	16	0.72	Страусник обыкновенный	Запрещается деятельность, ведущая к	Пост. Прав. Москвы от 2.07.2019 № 745-ПП
Алексеевский	48	18	1.57	Страусник обыкновенный	сокращению численности данных растений	Пост. Прав. Москвы от 2.07.2019 № 745-ПП
Алексеевский	48	20	0.22	Страусник обыкновенный	Запрещается деятельность, ведущая к	Пост. Прав. Москвы от 2.07.2019 № 745-ПП
Алексеевский	48	21	1.49	Страусник обыкновенный	сокращению численности данных растений	Пост. Прав. Москвы от 2.07.2019 № 745-ПП
Алексеевский	48	22	3.05	Страусник обыкновенный	Запрещается деятельность, ведущая к	Пост. Прав. Москвы от 2.07.2019 № 745-ПП
Алексеевский	48	23	1.94	Страусник обыкновенный	сокращению численности данных растений	Пост. Прав. Москвы от 2.07.2019 № 745-ПП
Алексеевский	48	24	3.18	Страусник обыкновенный	Запрещается деятельность, ведущая к	Пост. Прав. Москвы от 2.07.2019 № 745-ПП
Алексеевский	48	25	1.7	Страусник обыкновенный	сокращению численности данных растений	Пост. Прав. Москвы от 2.07.2019 № 745-ПП
Алексеевский	48	26	4.05	Страусник обыкновенный	Запрещается деятельность, ведущая к	Пост. Прав. Москвы от 2.07.2019 № 745-ПП
Алексеевский	48	28	0.24	Страусник обыкновенный	сокращению численности данных растений	Пост. Прав. Москвы от 2.07.2019 № 745-ПП
Алексеевский	48	29	0.65	Страусник обыкновенный	Запрещается деятельность, ведущая к	Пост. Прав. Москвы от 2.07.2019 № 745-ПП
Алексеевский	48	31	0.86	Страусник обыкновенный	сокращению численности данных растений	Пост. Прав. Москвы от 2.07.2019 № 745-ПП
Алексеевский	48	32	0.24	Страусник обыкновенный	Запрещается деятельность, ведущая к	Пост. Прав. Москвы от 2.07.2019 № 745-ПП
Алексеевский	48	35	0.66	Страусник обыкновенный	сокращению численности данных растений	Пост. Прав. Москвы от 2.07.2019 № 745-ПП
Алексеевский	49	6	2.06	Страусник обыкновенный	Запрещается деятельность, ведущая к	Пост. Прав. Москвы от 2.07.2019 № 745-ПП
Алексеевский	50	28	0.32	Страусник обыкновенный	сокращению численности данных растений	Пост. Прав. Москвы от 2.07.2019 № 745-ПП
Алексеевский	51	4	1.1	Страусник обыкновенный	Запрещается деятельность, ведущая к	Пост. Прав. Москвы от 2.07.2019 № 745-ПП
Алексеевский	52	15	1.43	Страусник обыкновенный	сокращению численности данных растений	Пост. Прав. Москвы от 2.07.2019 № 745-ПП
Алексеевский	54	1	1.69	Страусник обыкновенный	Запрещается деятельность, ведущая к	Пост. Прав. Москвы от 2.07.2019 № 745-ПП
Алексеевский	54	3	12.55	Страусник обыкновенный	сокращению численности данных растений	Пост. Прав. Москвы от 2.07.2019 № 745-ПП
Алексеевский	54	4	0.83	Страусник обыкновенный	Запрещается деятельность, ведущая к	Пост. Прав. Москвы от 2.07.2019 № 745-ПП
Алексеевский	54	5	4.87	Страусник обыкновенный	сокращению численности данных растений	Пост. Прав. Москвы от 2.07.2019 № 745-ПП
Алексеевский	54	6	4.21	Страусник обыкновенный	Запрещается деятельность, ведущая к	Пост. Прав. Москвы от 2.07.2019 № 745-ПП
Алексеевский	54	7	0.99	Страусник обыкновенный	сокращению численности данных растений	Пост. Прав. Москвы от 2.07.2019 № 745-ПП
Алексеевский	54	9	0.57	Страусник обыкновенный	Запрещается деятельность, ведущая к	Пост. Прав. Москвы от 2.07.2019 № 745-ПП
Алексеевский	81-2	3	1.66	Страусник обыкновенный	сокращению численности данных растений	Пост. Прав. Москвы от 2.07.2019 № 745-ПП
Алексеевский	81-2	4	1.99	Страусник обыкновенный	Запрещается деятельность, ведущая к	Пост. Прав. Москвы от 2.07.2019 № 745-ПП
Алексеевский	81-2	5	1.03	Страусник обыкновенный	сокращению численности данных растений	Пост. Прав. Москвы от 2.07.2019 № 745-ПП
Алексеевский	81-2	6	2.58	Страусник обыкновенный	Запрещается деятельность, ведущая к	Пост. Прав. Москвы от 2.07.2019 № 745-ПП
Лосиноостровский	3-1	2	0.724	Страусник обыкновенный	сокращению численности данных растений	Пост. Прав. Москвы от 2.07.2019 № 745-ПП
Лосиноостровский	3-1	3	0.282	Страусник обыкновенный	Запрещается деятельность, ведущая к	Пост. Прав. Москвы от 2.07.2019 № 745-ПП
Лосиноостровский	3-1	5	0.629	Страусник обыкновенный	сокращению численности данных растений	Пост. Прав. Москвы от 2.07.2019 № 745-ПП
Лосиноостровский	3-1	6	0.159	Страусник обыкновенный	Запрещается деятельность, ведущая к	Пост. Прав. Москвы от 2.07.2019 № 745-ПП
Лосиноостровский	3-1	7	0.574	Страусник обыкновенный	сокращению численности данных растений	Пост. Прав. Москвы от 2.07.2019 № 745-ПП
Лосиноостровский	7-1	2	0.563	Страусник обыкновенный	Запрещается деятельность, ведущая к	Пост. Прав. Москвы от 2.07.2019 № 745-ПП
Лосиноостровский	7-1	3	1.657	Страусник обыкновенный	сокращению численности данных растений	Пост. Прав. Москвы от 2.07.2019 № 745-ПП
Лосиноостровский	7-1	4	1.09	Страусник обыкновенный	Запрещается деятельность, ведущая к	Пост. Прав. Москвы от 2.07.2019 № 745-ПП
Лосиноостровский	7-1	5	0.772	Страусник обыкновенный	сокращению численности данных растений	Пост. Прав. Москвы от 2.07.2019 № 745-ПП
Лосиноостровский	7-1	6	3.628	Страусник обыкновенный	Запрещается деятельность, ведущая к	Пост. Прав. Москвы от 2.07.2019 № 745-ПП
Лосиноостровский	7-1	8	0.278	Страусник обыкновенный	сокращению численности данных растений	Пост. Прав. Москвы от 2.07.2019 № 745-ПП
Лосиноостровский	7-1	9	0.668	Страусник обыкновенный	Запрещается деятельность, ведущая к	Пост. Прав. Москвы от 2.07.2019 № 745-ПП
Лосиноостровский	7-1	10	0.956	Страусник обыкновенный	сокращению численности данных растений	Пост. Прав. Москвы от 2.07.2019 № 745-ПП
Лосиноостровский	8-1	1	0.278	Страусник обыкновенный	Запрещается деятельность, ведущая к	Пост. Прав. Москвы от 2.07.2019 № 745-ПП
Лосиноостровский	8-1	2	2.271	Страусник обыкновенный	сокращению численности данных растений	Пост. Прав. Москвы от 2.07.2019 № 745-ПП
Лосиноостровский	8-1	3	1.11	Страусник обыкновенный	Запрещается деятельность, ведущая к	Пост. Прав. Москвы от 2.07.2019 № 745-ПП
Лосиноостровский	8-1	5	0.233	Страусник обыкновенный	сокращению численности данных растений	Пост. Прав. Москвы от 2.07.2019 № 745-ПП
Лосиноостровский	8-1	6	0.541	Страусник обыкновенный	Запрещается деятельность, ведущая к	Пост. Прав. Москвы от 2.07.2019 № 745-ПП
Лосиноостровский	8-1	7	0.249	Страусник обыкновенный	сокращению численности данных растений	Пост. Прав. Москвы от 2.07.2019 № 745-ПП
Лосиноостровский	8-1	9	5.276	Страусник обыкновенный	Запрещается деятельность, ведущая к	Пост. Прав. Москвы от 2.07.2019 № 745-ПП
Лосиноостровский	8-1	10	1.539	Страусник обыкновенный	сокращению численности данных растений	Пост. Прав. Москвы от 2.07.2019 № 745-ПП

Лосиноостровский	8-1	11	1.587	Страусник обыкновенный	Запрещается деятельность, ведущая к	Пост. Прав. Москвы от 2.07.2019 № 745-ПП
Лосиноостровский	8-1	12	2.009	Страусник обыкновенный	сокращению численности данных растений	Пост. Прав. Москвы от 2.07.2019 № 745-ПП
Лосиноостровский	8-1	13	0.465	Страусник обыкновенный	Запрещается деятельность, ведущая к	Пост. Прав. Москвы от 2.07.2019 № 745-ПП
Лосиноостровский	8-1	14	1.117	Страусник обыкновенный	сокращению численности данных растений	Пост. Прав. Москвы от 2.07.2019 № 745-ПП
Лосиноостровский	8-1	15	1.757	Страусник обыкновенный	Запрещается деятельность, ведущая к	Пост. Прав. Москвы от 2.07.2019 № 745-ПП
Лосиноостровский	8-1	16	2.128	Страусник обыкновенный	сокращению численности данных растений	Пост. Прав. Москвы от 2.07.2019 № 745-ПП
Лосиноостровский	8-1	17	1.379	Страусник обыкновенный	Запрещается деятельность, ведущая к	Пост. Прав. Москвы от 2.07.2019 № 745-ПП
Лосиноостровский	8-1	18	1.114	Страусник обыкновенный	сокращению численности данных растений	Пост. Прав. Москвы от 2.07.2019 № 745-ПП
Лосиноостровский	8-1	19	1.409	Страусник обыкновенный	Запрещается деятельность, ведущая к	Пост. Прав. Москвы от 2.07.2019 № 745-ПП
Лосиноостровский	8-1	20	1.869	Страусник обыкновенный	сокращению численности данных растений	Пост. Прав. Москвы от 2.07.2019 № 745-ПП
Лосиноостровский	8-1	21	0.35	Страусник обыкновенный	Запрещается деятельность, ведущая к	Пост. Прав. Москвы от 2.07.2019 № 745-ПП
Лосиноостровский	8-1	22	0.543	Страусник обыкновенный	сокращению численности данных растений	Пост. Прав. Москвы от 2.07.2019 № 745-ПП
Лосиноостровский	9-1	1	3.089	Страусник обыкновенный	Запрещается деятельность, ведущая к	Пост. Прав. Москвы от 2.07.2019 № 745-ПП
Лосиноостровский	9-1	4	0.664	Страусник обыкновенный	сокращению численности данных растений	Пост. Прав. Москвы от 2.07.2019 № 745-ПП
Лосиноостровский	9-1	5	2.832	Страусник обыкновенный	Запрещается деятельность, ведущая к	Пост. Прав. Москвы от 2.07.2019 № 745-ПП
Лосиноостровский	9-1	6	8.409	Страусник обыкновенный	сокращению численности данных растений	Пост. Прав. Москвы от 2.07.2019 № 745-ПП
Лосиноостровский	9-1	10	0.972	Страусник обыкновенный	Запрещается деятельность, ведущая к	Пост. Прав. Москвы от 2.07.2019 № 745-ПП
Лосиноостровский	9-1	11	0.579	Страусник обыкновенный	сокращению численности данных растений	Пост. Прав. Москвы от 2.07.2019 № 745-ПП
Лосиноостровский	9-1	12	2.696	Страусник обыкновенный	Запрещается деятельность, ведущая к	Пост. Прав. Москвы от 2.07.2019 № 745-ПП
Лосиноостровский	14-1	4	1.606	Страусник обыкновенный	сокращению численности данных растений	Пост. Прав. Москвы от 2.07.2019 № 745-ПП
Лосиноостровский	14-1	19	1.258	Страусник обыкновенный	Запрещается деятельность, ведущая к	Пост. Прав. Москвы от 2.07.2019 № 745-ПП
Лосиноостровский	14-1	25	0.734	Страусник обыкновенный	сокращению численности данных растений	Пост. Прав. Москвы от 2.07.2019 № 745-ПП
Лосиноостровский	15-1	2	1.443	Страусник обыкновенный	Запрещается деятельность, ведущая к	Пост. Прав. Москвы от 2.07.2019 № 745-ПП
Лосиноостровский	15-1	4	6.284	Страусник обыкновенный	сокращению численности данных растений	Пост. Прав. Москвы от 2.07.2019 № 745-ПП
Лосиноостровский	15-1	14	0.287	Страусник обыкновенный	Запрещается деятельность, ведущая к	Пост. Прав. Москвы от 2.07.2019 № 745-ПП
Лосиноостровский	15-1	15	1.619	Страусник обыкновенный	сокращению численности данных растений	Пост. Прав. Москвы от 2.07.2019 № 745-ПП
Лосиноостровский	15-1	16	0.752	Страусник обыкновенный	Запрещается деятельность, ведущая к	Пост. Прав. Москвы от 2.07.2019 № 745-ПП
Лосиноостровский	15-1	17	2.894	Страусник обыкновенный	сокращению численности данных растений	Пост. Прав. Москвы от 2.07.2019 № 745-ПП
Лосиноостровский	15-1	18	0.767	Страусник обыкновенный	Запрещается деятельность, ведущая к	Пост. Прав. Москвы от 2.07.2019 № 745-ПП
Лосиноостровский	15-1	19	0.387	Страусник обыкновенный	сокращению численности данных растений	Пост. Прав. Москвы от 2.07.2019 № 745-ПП
Лосиноостровский	15-1	20	1.936	Страусник обыкновенный	Запрещается деятельность, ведущая к	Пост. Прав. Москвы от 2.07.2019 № 745-ПП
Лосиноостровский	15-1	21	0.98	Страусник обыкновенный	сокращению численности данных растений	Пост. Прав. Москвы от 2.07.2019 № 745-ПП
Лосиноостровский	15-1	22	1.121	Страусник обыкновенный	Запрещается деятельность, ведущая к	Пост. Прав. Москвы от 2.07.2019 № 745-ПП
Лосиноостровский	16-1	4	0.451	Страусник обыкновенный	сокращению численности данных растений	Пост. Прав. Москвы от 2.07.2019 № 745-ПП
Лосиноостровский	16-1	5	3.868	Страусник обыкновенный	Запрещается деятельность, ведущая к	Пост. Прав. Москвы от 2.07.2019 № 745-ПП
Лосиноостровский	16-1	9	0.899	Страусник обыкновенный	сокращению численности данных растений	Пост. Прав. Москвы от 2.07.2019 № 745-ПП
Лосиноостровский	16-1	10	2.877	Страусник обыкновенный	Запрещается деятельность, ведущая к	Пост. Прав. Москвы от 2.07.2019 № 745-ПП
Лосиноостровский	16-1	12	2.251	Страусник обыкновенный	сокращению численности данных растений	Пост. Прав. Москвы от 2.07.2019 № 745-ПП
Лосиноостровский	27-1	1	2.46	Страусник обыкновенный	Запрещается деятельность, ведущая к	Пост. Прав. Москвы от 2.07.2019 № 745-ПП
Лосиноостровский	27-1	2	0.519	Страусник обыкновенный	сокращению численности данных растений	Пост. Прав. Москвы от 2.07.2019 № 745-ПП
Лосиноостровский	27-1	3	0.25	Страусник обыкновенный	Запрещается деятельность, ведущая к	Пост. Прав. Москвы от 2.07.2019 № 745-ПП
Лосиноостровский	27-1	4	0.09	Страусник обыкновенный	сокращению численности данных растений	Пост. Прав. Москвы от 2.07.2019 № 745-ПП
Лосиноостровский	27-1	5	0.306	Страусник обыкновенный	Запрещается деятельность, ведущая к	Пост. Прав. Москвы от 2.07.2019 № 745-ПП
Лосиноостровский	27-1	6	0.952	Страусник обыкновенный	сокращению численности данных растений	Пост. Прав. Москвы от 2.07.2019 № 745-ПП
Лосиноостровский	27-1	7	0.152	Страусник обыкновенный	Запрещается деятельность, ведущая к	Пост. Прав. Москвы от 2.07.2019 № 745-ПП
Лосиноостровский	27-1	8	1.571	Страусник обыкновенный	сокращению численности данных растений	Пост. Прав. Москвы от 2.07.2019 № 745-ПП
Лосиноостровский	27-1	9	0.171	Страусник обыкновенный	Запрещается деятельность, ведущая к	Пост. Прав. Москвы от 2.07.2019 № 745-ПП
Лосиноостровский	27-1	10	1.402	Страусник обыкновенный	сокращению численности данных растений	Пост. Прав. Москвы от 2.07.2019 № 745-ПП
Лосиноостровский	27-1	11	0.883	Страусник обыкновенный	Запрещается деятельность, ведущая к	Пост. Прав. Москвы от 2.07.2019 № 745-ПП
Лосиноостровский	27-1	12	0.448	Страусник обыкновенный	сокращению численности данных растений	Пост. Прав. Москвы от 2.07.2019 № 745-ПП
Лосиноостровский	27-1	17	1.025	Страусник обыкновенный	Запрещается деятельность, ведущая к	Пост. Прав. Москвы от 2.07.2019 № 745-ПП
Лосиноостровский	27-1	18	0.46	Страусник обыкновенный	сокращению численности данных растений	Пост. Прав. Москвы от 2.07.2019 № 745-ПП
Лосиноостровский	27-1	20	1.294	Страусник обыкновенный	Запрещается деятельность, ведущая к	Пост. Прав. Москвы от 2.07.2019 № 745-ПП
Лосиноостровский	27-1	23	0.143	Страусник обыкновенный	сокращению численности данных растений	Пост. Прав. Москвы от 2.07.2019 № 745-ПП
Лосиноостровский	27-1	25	0.554	Страусник обыкновенный	Запрещается деятельность, ведущая к	Пост. Прав. Москвы от 2.07.2019 № 745-ПП
Лосиноостровский	27-1	26	0.172	Страусник обыкновенный	сокращению численности данных растений	Пост. Прав. Москвы от 2.07.2019 № 745-ПП
Лосиноостровский	28-1	3	0.682	Страусник обыкновенный	Запрещается деятельность, ведущая к	Пост. Прав. Москвы от 2.07.2019 № 745-ПП
Лосиноостровский	28-1	4	0.42	Страусник обыкновенный	сокращению численности данных растений	Пост. Прав. Москвы от 2.07.2019 № 745-ПП
Лосиноостровский	28-1	6	0.706	Страусник обыкновенный	Запрещается деятельность, ведущая к	Пост. Прав. Москвы от 2.07.2019 № 745-ПП
Лосиноостровский	28-1	13	1.839	Страусник обыкновенный	сокращению численности данных растений	Пост. Прав. Москвы от 2.07.2019 № 745-ПП
Лосиноостровский	28-1	15	2.028	Страусник обыкновенный	Запрещается деятельность, ведущая к	Пост. Прав. Москвы от 2.07.2019 № 745-ПП
Лосиноостровский	28-1	16	1.728	Страусник обыкновенный	сокращению численности данных растений	Пост. Прав. Москвы от 2.07.2019 № 745-ПП
Лосиноостровский	29-1	5	2.111	Страусник обыкновенный	Запрещается деятельность, ведущая к	Пост. Прав. Москвы от 2.07.2019 № 745-ПП
Лосиноостровский	29-1	6	0.118	Страусник обыкновенный	сокращению численности данных растений	Пост. Прав. Москвы от 2.07.2019 № 745-ПП
Лосиноостровский	29-1	7	0.482	Страусник обыкновенный	Запрещается деятельность, ведущая к	Пост. Прав. Москвы от 2.07.2019 № 745-ПП
Лосиноостровский	29-1	9	1.648	Страусник обыкновенный	сокращению численности данных растений	Пост. Прав. Москвы от 2.07.2019 № 745-ПП
Лосиноостровский	29-1	10	0.598	Страусник обыкновенный	Запрещается деятельность, ведущая к	Пост. Прав. Москвы от 2.07.2019 № 745-ПП
Лосиноостровский	30-1	1	0.369	Страусник обыкновенный	сокращению численности данных растений	Пост. Прав. Москвы от 2.07.2019 № 745-ПП
Лосиноостровский	30-1	2	2.024	Страусник обыкновенный	Запрещается деятельность, ведущая к	Пост. Прав. Москвы от 2.07.2019 № 745-ПП
Лосиноостровский	30-1	3	1.345	Страусник обыкновенный	сокращению численности данных растений	Пост. Прав. Москвы от 2.07.2019 № 745-ПП
Лосиноостровский	30-1	4	2.646	Страусник обыкновенный	Запрещается деятельность, ведущая к	Пост. Прав. Москвы от 2.07.2019 № 745-ПП
Лосиноостровский	30-1	5	1.279	Страусник обыкновенный	сокращению численности данных растений	Пост. Прав. Москвы от 2.07.2019 № 745-ПП
Лосиноостровский	30-1	7	0.224	Страусник обыкновенный	Запрещается деятельность, ведущая к	Пост. Прав. Москвы от 2.07.2019 № 745-ПП
Лосиноостровский	30-1	10	0.929	Страусник обыкновенный	сокращению численности данных растений	Пост. Прав. Москвы от 2.07.2019 № 745-ПП
Лосиноостровский	30-1	11	2.131	Страусник обыкновенный	Запрещается деятельность, ведущая к	Пост. Прав. Москвы от 2.07.2019 № 745-ПП
Лосиноостровский	30-1	12	0.946	Страусник обыкновенный	сокращению численности данных растений	Пост. Прав. Москвы от 2.07.2019 № 745-ПП
Лосиноостровский	31-1	1	5.724	Страусник обыкновенный	Запрещается деятельность, ведущая к	Пост. Прав. Москвы от 2.07.2019 № 745-ПП
Лосиноостровский	31-1	7	2.135	Страусник обыкновенный	сокращению численности данных растений	Пост. Прав. Москвы от 2.07.2019 № 745-ПП
Лосиноостровский	3-2	8	9.846	Страусник обыкновенный	Запрещается деятельность, ведущая к	Пост. Прав. Москвы от 2.07.2019 № 745-ПП
Лосиноостровский	3-2	9	10.327	Страусник обыкновенный	сокращению численности данных растений	Пост. Прав. Москвы от 2.07.2019 № 745-ПП
Лосиноостровский	3-2	12	1.179	Страусник обыкновенный	Запрещается деятельность, ведущая к	Пост. Прав. Москвы от 2.07.2019 № 745-ПП
Лосиноостровский	3-2	16	1.06	Страусник обыкновенный	сокращению численности данных растений	Пост. Прав. Москвы от 2.07.2019 № 745-ПП
Лосиноостровский	3-2	17	0.393	Страусник обыкновенный	Запрещается деятельность, ведущая к	Пост. Прав. Москвы от 2.07.2019 № 745-ПП
Лосиноостровский	3-2	21	0.384	Страусник обыкновенный	сокращению численности данных растений	Пост. Прав. Москвы от 2.07.2019 № 745-ПП
Лосиноостровский	3-2	22	0.047	Страусник обыкновенный	Запрещается деятельность, ведущая к	Пост. Прав. Москвы от 2.07.2019 № 745-ПП
Лосиноостровский	7-2	2	3.027	Страусник обыкновенный	сокращению численности данных растений	Пост. Прав. Москвы от 2.07.2019 № 745-ПП
Лосиноостровский	7-2	3	13.24	Страусник обыкновенный	Запрещается деятельность, ведущая к	Пост. Прав. Москвы от 2.07.2019 № 745-ПП
Лосиноостровский	7-2	4	0.976	Страусник обыкновенный	сокращению численности данных растений	Пост. Прав. Москвы от 2.07.2019 № 745-ПП
Лосиноостровский	7-2	5	0.316	Страусник обыкновенный	Запрещается деятельность, ведущая к	Пост. Прав. Москвы от 2.07.2019 № 745-ПП

Лосиноостровский	7-2	7	0.182	Страусник обыкновенный	сокращению численности данных растений	Пост. Прав. Москвы от 2.07.2019 № 745-ПП
Лосиноостровский	7-2	8	2.851	Страусник обыкновенный	Запрещается деятельность, ведущая к	Пост. Прав. Москвы от 2.07.2019 № 745-ПП
Лосиноостровский	7-2	9	2.969	Страусник обыкновенный	сокращению численности данных растений	Пост. Прав. Москвы от 2.07.2019 № 745-ПП
Лосиноостровский	7-2	10	4.036	Страусник обыкновенный	Запрещается деятельность, ведущая к	Пост. Прав. Москвы от 2.07.2019 № 745-ПП
Лосиноостровский	7-2	11	1.711	Страусник обыкновенный	сокращению численности данных растений	Пост. Прав. Москвы от 2.07.2019 № 745-ПП
Лосиноостровский	8-2	3	1.059	Страусник обыкновенный	Запрещается деятельность, ведущая к	Пост. Прав. Москвы от 2.07.2019 № 745-ПП
Лосиноостровский	8-2	4	2.151	Страусник обыкновенный	сокращению численности данных растений	Пост. Прав. Москвы от 2.07.2019 № 745-ПП
Лосиноостровский	8-2	5	6.21	Страусник обыкновенный	Запрещается деятельность, ведущая к	Пост. Прав. Москвы от 2.07.2019 № 745-ПП
Лосиноостровский	8-2	6	1.031	Страусник обыкновенный	сокращению численности данных растений	Пост. Прав. Москвы от 2.07.2019 № 745-ПП
Лосиноостровский	8-2	7	1.956	Страусник обыкновенный	Запрещается деятельность, ведущая к	Пост. Прав. Москвы от 2.07.2019 № 745-ПП
Лосиноостровский	8-2	7	1.956	Страусник обыкновенный	сокращению численности данных растений	Пост. Прав. Москвы от 2.07.2019 № 745-ПП
Лосиноостровский	8-2	10	4.511	Страусник обыкновенный	Запрещается деятельность, ведущая к	Пост. Прав. Москвы от 2.07.2019 № 745-ПП
Лосиноостровский	8-2	11	6.133	Страусник обыкновенный	сокращению численности данных растений	Пост. Прав. Москвы от 2.07.2019 № 745-ПП
Лосиноостровский	8-2	12	0.983	Страусник обыкновенный	Запрещается деятельность, ведущая к	Пост. Прав. Москвы от 2.07.2019 № 745-ПП
Лосиноостровский	8-2	13	4.218	Страусник обыкновенный	сокращению численности данных растений	Пост. Прав. Москвы от 2.07.2019 № 745-ПП
Лосиноостровский	9-2	2	0.245	Страусник обыкновенный	Запрещается деятельность, ведущая к	Пост. Прав. Москвы от 2.07.2019 № 745-ПП
Лосиноостровский	9-2	3	1.055	Страусник обыкновенный	сокращению численности данных растений	Пост. Прав. Москвы от 2.07.2019 № 745-ПП
Лосиноостровский	9-2	4	0.437	Страусник обыкновенный	Запрещается деятельность, ведущая к	Пост. Прав. Москвы от 2.07.2019 № 745-ПП
Лосиноостровский	9-2	5	0.671	Страусник обыкновенный	сокращению численности данных растений	Пост. Прав. Москвы от 2.07.2019 № 745-ПП
Лосиноостровский	9-2	6	0.802	Страусник обыкновенный	Запрещается деятельность, ведущая к	Пост. Прав. Москвы от 2.07.2019 № 745-ПП
Лосиноостровский	9-2	7	0.678	Страусник обыкновенный	сокращению численности данных растений	Пост. Прав. Москвы от 2.07.2019 № 745-ПП
Лосиноостровский	13-2	3	0.462	Страусник обыкновенный	Запрещается деятельность, ведущая к	Пост. Прав. Москвы от 2.07.2019 № 745-ПП
Лосиноостровский	13-2	7	0.975	Страусник обыкновенный	сокращению численности данных растений	Пост. Прав. Москвы от 2.07.2019 № 745-ПП
Лосиноостровский	14-2	7	1.462	Страусник обыкновенный	Запрещается деятельность, ведущая к	Пост. Прав. Москвы от 2.07.2019 № 745-ПП
Лосиноостровский	14-2	10	3.686	Страусник обыкновенный	сокращению численности данных растений	Пост. Прав. Москвы от 2.07.2019 № 745-ПП
Лосиноостровский	14-2	20	1.52	Страусник обыкновенный	Запрещается деятельность, ведущая к	Пост. Прав. Москвы от 2.07.2019 № 745-ПП
Лосиноостровский	14-2	23	0.335	Страусник обыкновенный	сокращению численности данных растений	Пост. Прав. Москвы от 2.07.2019 № 745-ПП
Лосиноостровский	15-2	3	0.292	Страусник обыкновенный	Запрещается деятельность, ведущая к	Пост. Прав. Москвы от 2.07.2019 № 745-ПП
Лосиноостровский	15-2	4	1.789	Страусник обыкновенный	сокращению численности данных растений	Пост. Прав. Москвы от 2.07.2019 № 745-ПП
Лосиноостровский	15-2	5	6.444	Страусник обыкновенный	Запрещается деятельность, ведущая к	Пост. Прав. Москвы от 2.07.2019 № 745-ПП
Лосиноостровский	15-2	6	2.385	Страусник обыкновенный	сокращению численности данных растений	Пост. Прав. Москвы от 2.07.2019 № 745-ПП
Лосиноостровский	15-2	7	2.171	Страусник обыкновенный	Запрещается деятельность, ведущая к	Пост. Прав. Москвы от 2.07.2019 № 745-ПП
Лосиноостровский	15-2	8	4.044	Страусник обыкновенный	сокращению численности данных растений	Пост. Прав. Москвы от 2.07.2019 № 745-ПП
Лосиноостровский	15-2	9	3.802	Страусник обыкновенный	Запрещается деятельность, ведущая к	Пост. Прав. Москвы от 2.07.2019 № 745-ПП
Лосиноостровский	15-2	10	3.952	Страусник обыкновенный	сокращению численности данных растений	Пост. Прав. Москвы от 2.07.2019 № 745-ПП
Лосиноостровский	15-2	11	0.655	Страусник обыкновенный	Запрещается деятельность, ведущая к	Пост. Прав. Москвы от 2.07.2019 № 745-ПП
Лосиноостровский	15-2	12	1.267	Страусник обыкновенный	сокращению численности данных растений	Пост. Прав. Москвы от 2.07.2019 № 745-ПП
Лосиноостровский	27-2	2	0.19	Страусник обыкновенный	Запрещается деятельность, ведущая к	Пост. Прав. Москвы от 2.07.2019 № 745-ПП
Лосиноостровский	27-2	3	0.12	Страусник обыкновенный	сокращению численности данных растений	Пост. Прав. Москвы от 2.07.2019 № 745-ПП
Лосиноостровский	27-2	4	0.155	Страусник обыкновенный	Запрещается деятельность, ведущая к	Пост. Прав. Москвы от 2.07.2019 № 745-ПП
Лосиноостровский	27-2	5	0.324	Страусник обыкновенный	сокращению численности данных растений	Пост. Прав. Москвы от 2.07.2019 № 745-ПП
Лосиноостровский	27-2	6	0.45	Страусник обыкновенный	Запрещается деятельность, ведущая к	Пост. Прав. Москвы от 2.07.2019 № 745-ПП
Лосиноостровский	27-2	8	0.409	Страусник обыкновенный	сокращению численности данных растений	Пост. Прав. Москвы от 2.07.2019 № 745-ПП
Лосиноостровский	27-2	10	0.36	Страусник обыкновенный	Запрещается деятельность, ведущая к	Пост. Прав. Москвы от 2.07.2019 № 745-ПП
Лосиноостровский	27-2	11	4.63	Страусник обыкновенный	сокращению численности данных растений	Пост. Прав. Москвы от 2.07.2019 № 745-ПП
Лосиноостровский	27-2	12	0.134	Страусник обыкновенный	Запрещается деятельность, ведущая к	Пост. Прав. Москвы от 2.07.2019 № 745-ПП
Лосиноостровский	27-2	13	0.722	Страусник обыкновенный	сокращению численности данных растений	Пост. Прав. Москвы от 2.07.2019 № 745-ПП
Лосиноостровский	27-2	14	0.246	Страусник обыкновенный	Запрещается деятельность, ведущая к	Пост. Прав. Москвы от 2.07.2019 № 745-ПП
Лосиноостровский	27-2	15	0.38	Страусник обыкновенный	сокращению численности данных растений	Пост. Прав. Москвы от 2.07.2019 № 745-ПП
Лосиноостровский	27-2	16	1.025	Страусник обыкновенный	Запрещается деятельность, ведущая к	Пост. Прав. Москвы от 2.07.2019 № 745-ПП
Лосиноостровский	27-2	17	0.631	Страусник обыкновенный	сокращению численности данных растений	Пост. Прав. Москвы от 2.07.2019 № 745-ПП
Лосиноостровский	27-2	19	0.472	Страусник обыкновенный	Запрещается деятельность, ведущая к	Пост. Прав. Москвы от 2.07.2019 № 745-ПП
Лосиноостровский	27-2	20	0.756	Страусник обыкновенный	сокращению численности данных растений	Пост. Прав. Москвы от 2.07.2019 № 745-ПП
Лосиноостровский	27-2	21	0.391	Страусник обыкновенный	Запрещается деятельность, ведущая к	Пост. Прав. Москвы от 2.07.2019 № 745-ПП
Лосиноостровский	27-2	22	0.474	Страусник обыкновенный	сокращению численности данных растений	Пост. Прав. Москвы от 2.07.2019 № 745-ПП
Лосиноостровский	27-2	23	0.315	Страусник обыкновенный	Запрещается деятельность, ведущая к	Пост. Прав. Москвы от 2.07.2019 № 745-ПП
Лосиноостровский	27-2	24	0.166	Страусник обыкновенный	сокращению численности данных растений	Пост. Прав. Москвы от 2.07.2019 № 745-ПП
Лосиноостровский	27-2	25	0.457	Страусник обыкновенный	Запрещается деятельность, ведущая к	Пост. Прав. Москвы от 2.07.2019 № 745-ПП
Лосиноостровский	27-2	26	0.161	Страусник обыкновенный	сокращению численности данных растений	Пост. Прав. Москвы от 2.07.2019 № 745-ПП
Лосиноостровский	27-2	27	0.23	Страусник обыкновенный	Запрещается деятельность, ведущая к	Пост. Прав. Москвы от 2.07.2019 № 745-ПП
Лосиноостровский	27-2	28	0.721	Страусник обыкновенный	сокращению численности данных растений	Пост. Прав. Москвы от 2.07.2019 № 745-ПП
Лосиноостровский	27-2	30	0.201	Страусник обыкновенный	Запрещается деятельность, ведущая к	Пост. Прав. Москвы от 2.07.2019 № 745-ПП
Лосиноостровский	27-2	32	0.186	Страусник обыкновенный	сокращению численности данных растений	Пост. Прав. Москвы от 2.07.2019 № 745-ПП
Лосиноостровский	27-2	33	0.133	Страусник обыкновенный	Запрещается деятельность, ведущая к	Пост. Прав. Москвы от 2.07.2019 № 745-ПП
Лосиноостровский	27-2	34	0.356	Страусник обыкновенный	сокращению численности данных растений	Пост. Прав. Москвы от 2.07.2019 № 745-ПП
Лосиноостровский	27-2	35	0.505	Страусник обыкновенный	Запрещается деятельность, ведущая к	Пост. Прав. Москвы от 2.07.2019 № 745-ПП
Лосиноостровский	27-2	37	1.304	Страусник обыкновенный	сокращению численности данных растений	Пост. Прав. Москвы от 2.07.2019 № 745-ПП
Лосиноостровский	27-2	38	0.969	Страусник обыкновенный	Запрещается деятельность, ведущая к	Пост. Прав. Москвы от 2.07.2019 № 745-ПП
Лосиноостровский	27-2	39	1.698	Страусник обыкновенный	сокращению численности данных растений	Пост. Прав. Москвы от 2.07.2019 № 745-ПП
Лосиноостровский	27-2	40	0.178	Страусник обыкновенный	Запрещается деятельность, ведущая к	Пост. Прав. Москвы от 2.07.2019 № 745-ПП
Лосиноостровский	27-2	41	0.797	Страусник обыкновенный	сокращению численности данных растений	Пост. Прав. Москвы от 2.07.2019 № 745-ПП
Лосиноостровский	27-2	42	0.511	Страусник обыкновенный	Запрещается деятельность, ведущая к	Пост. Прав. Москвы от 2.07.2019 № 745-ПП
Лосиноостровский	27-2	43	0.723	Страусник обыкновенный	сокращению численности данных растений	Пост. Прав. Москвы от 2.07.2019 № 745-ПП
Лосиноостровский	27-2	44	1.823	Страусник обыкновенный	Запрещается деятельность, ведущая к	Пост. Прав. Москвы от 2.07.2019 № 745-ПП
Лосиноостровский	27-2	45	0.548	Страусник обыкновенный	сокращению численности данных растений	Пост. Прав. Москвы от 2.07.2019 № 745-ПП
Лосиноостровский	27-2	46	3.525	Страусник обыкновенный	Запрещается деятельность, ведущая к	Пост. Прав. Москвы от 2.07.2019 № 745-ПП
Лосиноостровский	27-2	47	1.431	Страусник обыкновенный	сокращению численности данных растений	Пост. Прав. Москвы от 2.07.2019 № 745-ПП
Лосиноостровский	27-2	48	2.205	Страусник обыкновенный	Запрещается деятельность, ведущая к	Пост. Прав. Москвы от 2.07.2019 № 745-ПП
Лосиноостровский	27-2	49	1.002	Страусник обыкновенный	сокращению численности данных растений	Пост. Прав. Москвы от 2.07.2019 № 745-ПП
Лосиноостровский	27-2	50	3.479	Страусник обыкновенный	Запрещается деятельность, ведущая к	Пост. Прав. Москвы от 2.07.2019 № 745-ПП
Лосиноостровский	28-2	2	1.933	Страусник обыкновенный	сокращению численности данных растений	Пост. Прав. Москвы от 2.07.2019 № 745-ПП
Лосиноостровский	28-2	5	0.721	Страусник обыкновенный	Запрещается деятельность, ведущая к	Пост. Прав. Москвы от 2.07.2019 № 745-ПП
Лосиноостровский	28-2	6	1.089	Страусник обыкновенный	сокращению численности данных растений	Пост. Прав. Москвы от 2.07.2019 № 745-ПП
Лосиноостровский	28-2	18	0.313	Страусник обыкновенный	Запрещается деятельность, ведущая к	Пост. Прав. Москвы от 2.07.2019 № 745-ПП
Лосиноостровский	28-2	27	0.517	Страусник обыкновенный	сокращению численности данных растений	Пост. Прав. Москвы от 2.07.2019 № 745-ПП
Лосиноостровский	28-2	28	1.64	Страусник обыкновенный	Запрещается деятельность, ведущая к	Пост. Прав. Москвы от 2.07.2019 № 745-ПП
Лосиноостровский	29-2	2	0.988	Страусник обыкновенный	сокращению численности данных растений	Пост. Прав. Москвы от 2.07.2019 № 745-ПП
Лосиноостровский	29-2	5	1.476	Страусник обыкновенный	Запрещается деятельность, ведущая к	Пост. Прав. Москвы от 2.07.2019 № 745-ПП
Лосиноостровский	29-2	6	0.993	Страусник обыкновенный	сокращению численности данных растений	Пост. Прав. Москвы от 2.07.2019 № 745-ПП

Лосиноостровский	29-2	12	3.533	Страусник обыкновенный	Запрещается деятельность, ведущая к	Пост. Прав. Москвы от 2.07.2019 № 745-ПП
Лосиноостровский	29-2	16	0.523	Страусник обыкновенный	сокращению численности данных растений	Пост. Прав. Москвы от 2.07.2019 № 745-ПП
Лосиноостровский	3-3	4	0.326	Страусник обыкновенный	Запрещается деятельность, ведущая к	Пост. Прав. Москвы от 2.07.2019 № 745-ПП
Лосиноостровский	3-3	7	0.213	Страусник обыкновенный	сокращению численности данных растений	Пост. Прав. Москвы от 2.07.2019 № 745-ПП
Лосиноостровский	3-3	16	1.209	Страусник обыкновенный	Запрещается деятельность, ведущая к	Пост. Прав. Москвы от 2.07.2019 № 745-ПП
Лосиноостровский	3-3	20	1.995	Страусник обыкновенный	сокращению численности данных растений	Пост. Прав. Москвы от 2.07.2019 № 745-ПП
Лосиноостровский	3-3	21	1.616	Страусник обыкновенный	Запрещается деятельность, ведущая к	Пост. Прав. Москвы от 2.07.2019 № 745-ПП
Лосиноостровский	3-3	23	2.536	Страусник обыкновенный	сокращению численности данных растений	Пост. Прав. Москвы от 2.07.2019 № 745-ПП
Лосиноостровский	3-3	27	0.274	Страусник обыкновенный	Запрещается деятельность, ведущая к	Пост. Прав. Москвы от 2.07.2019 № 745-ПП
Лосиноостровский	7-3	1	0.829	Страусник обыкновенный	сокращению численности данных растений	Пост. Прав. Москвы от 2.07.2019 № 745-ПП
Лосиноостровский	7-3	2	0.093	Страусник обыкновенный	Запрещается деятельность, ведущая к	Пост. Прав. Москвы от 2.07.2019 № 745-ПП
Лосиноостровский	7-3	3	0.352	Страусник обыкновенный	сокращению численности данных растений	Пост. Прав. Москвы от 2.07.2019 № 745-ПП
Лосиноостровский	7-3	4	2.108	Страусник обыкновенный	Запрещается деятельность, ведущая к	Пост. Прав. Москвы от 2.07.2019 № 745-ПП
Лосиноостровский	7-3	5	0.381	Страусник обыкновенный	сокращению численности данных растений	Пост. Прав. Москвы от 2.07.2019 № 745-ПП
Лосиноостровский	7-3	6	1.313	Страусник обыкновенный	Запрещается деятельность, ведущая к	Пост. Прав. Москвы от 2.07.2019 № 745-ПП
Лосиноостровский	7-3	7	1.453	Страусник обыкновенный	сокращению численности данных растений	Пост. Прав. Москвы от 2.07.2019 № 745-ПП
Лосиноостровский	7-3	8	0.107	Страусник обыкновенный	Запрещается деятельность, ведущая к	Пост. Прав. Москвы от 2.07.2019 № 745-ПП
Лосиноостровский	7-3	9	0.696	Страусник обыкновенный	сокращению численности данных растений	Пост. Прав. Москвы от 2.07.2019 № 745-ПП
Лосиноостровский	7-3	10	1.052	Страусник обыкновенный	Запрещается деятельность, ведущая к	Пост. Прав. Москвы от 2.07.2019 № 745-ПП
Лосиноостровский	7-3	11	2.955	Страусник обыкновенный	сокращению численности данных растений	Пост. Прав. Москвы от 2.07.2019 № 745-ПП
Лосиноостровский	7-3	12	0.655	Страусник обыкновенный	Запрещается деятельность, ведущая к	Пост. Прав. Москвы от 2.07.2019 № 745-ПП
Лосиноостровский	7-3	13	0.622	Страусник обыкновенный	сокращению численности данных растений	Пост. Прав. Москвы от 2.07.2019 № 745-ПП
Лосиноостровский	7-3	14	3.47	Страусник обыкновенный	Запрещается деятельность, ведущая к	Пост. Прав. Москвы от 2.07.2019 № 745-ПП
Лосиноостровский	7-3	15	0.308	Страусник обыкновенный	сокращению численности данных растений	Пост. Прав. Москвы от 2.07.2019 № 745-ПП
Лосиноостровский	7-3	16	0.276	Страусник обыкновенный	Запрещается деятельность, ведущая к	Пост. Прав. Москвы от 2.07.2019 № 745-ПП
Лосиноостровский	7-3	17	0.148	Страусник обыкновенный	сокращению численности данных растений	Пост. Прав. Москвы от 2.07.2019 № 745-ПП
Лосиноостровский	7-3	18	0.198	Страусник обыкновенный	Запрещается деятельность, ведущая к	Пост. Прав. Москвы от 2.07.2019 № 745-ПП
Лосиноостровский	7-3	19	1.987	Страусник обыкновенный	сокращению численности данных растений	Пост. Прав. Москвы от 2.07.2019 № 745-ПП
Лосиноостровский	8-3	1	0.573	Страусник обыкновенный	Запрещается деятельность, ведущая к	Пост. Прав. Москвы от 2.07.2019 № 745-ПП
Лосиноостровский	8-3	2	0.339	Страусник обыкновенный	сокращению численности данных растений	Пост. Прав. Москвы от 2.07.2019 № 745-ПП
Лосиноостровский	8-3	3	0.826	Страусник обыкновенный	Запрещается деятельность, ведущая к	Пост. Прав. Москвы от 2.07.2019 № 745-ПП
Лосиноостровский	8-3	4	0.758	Страусник обыкновенный	сокращению численности данных растений	Пост. Прав. Москвы от 2.07.2019 № 745-ПП
Лосиноостровский	8-3	6	0.682	Страусник обыкновенный	Запрещается деятельность, ведущая к	Пост. Прав. Москвы от 2.07.2019 № 745-ПП
Лосиноостровский	8-3	7	4.18	Страусник обыкновенный	сокращению численности данных растений	Пост. Прав. Москвы от 2.07.2019 № 745-ПП
Лосиноостровский	8-3	8	0.866	Страусник обыкновенный	Запрещается деятельность, ведущая к	Пост. Прав. Москвы от 2.07.2019 № 745-ПП
Лосиноостровский	8-3	9	0.572	Страусник обыкновенный	сокращению численности данных растений	Пост. Прав. Москвы от 2.07.2019 № 745-ПП
Лосиноостровский	8-3	10	0.231	Страусник обыкновенный	Запрещается деятельность, ведущая к	Пост. Прав. Москвы от 2.07.2019 № 745-ПП
Лосиноостровский	8-3	12	1.17	Страусник обыкновенный	сокращению численности данных растений	Пост. Прав. Москвы от 2.07.2019 № 745-ПП
Лосиноостровский	8-3	14	0.846	Страусник обыкновенный	Запрещается деятельность, ведущая к	Пост. Прав. Москвы от 2.07.2019 № 745-ПП
Лосиноостровский	8-3	15	3.522	Страусник обыкновенный	сокращению численности данных растений	Пост. Прав. Москвы от 2.07.2019 № 745-ПП
Лосиноостровский	8-3	16	2.261	Страусник обыкновенный	Запрещается деятельность, ведущая к	Пост. Прав. Москвы от 2.07.2019 № 745-ПП
Лосиноостровский	8-3	17	1.781	Страусник обыкновенный	сокращению численности данных растений	Пост. Прав. Москвы от 2.07.2019 № 745-ПП
Лосиноостровский	8-3	19	0.763	Страусник обыкновенный	Запрещается деятельность, ведущая к	Пост. Прав. Москвы от 2.07.2019 № 745-ПП
Лосиноостровский	8-3	20	0.767	Страусник обыкновенный	сокращению численности данных растений	Пост. Прав. Москвы от 2.07.2019 № 745-ПП
Лосиноостровский	8-3	21	0.403	Страусник обыкновенный	Запрещается деятельность, ведущая к	Пост. Прав. Москвы от 2.07.2019 № 745-ПП
Лосиноостровский	8-3	22	0.749	Страусник обыкновенный	сокращению численности данных растений	Пост. Прав. Москвы от 2.07.2019 № 745-ПП
Лосиноостровский	8-3	23	0.29	Страусник обыкновенный	Запрещается деятельность, ведущая к	Пост. Прав. Москвы от 2.07.2019 № 745-ПП
Лосиноостровский	8-3	25	0.727	Страусник обыкновенный	сокращению численности данных растений	Пост. Прав. Москвы от 2.07.2019 № 745-ПП
Лосиноостровский	9-3	1	0.262	Страусник обыкновенный	Запрещается деятельность, ведущая к	Пост. Прав. Москвы от 2.07.2019 № 745-ПП
Лосиноостровский	9-3	2	0.6	Страусник обыкновенный	сокращению численности данных растений	Пост. Прав. Москвы от 2.07.2019 № 745-ПП
Лосиноостровский	9-3	3	2.376	Страусник обыкновенный	Запрещается деятельность, ведущая к	Пост. Прав. Москвы от 2.07.2019 № 745-ПП
Лосиноостровский	9-3	4	2.793	Страусник обыкновенный	сокращению численности данных растений	Пост. Прав. Москвы от 2.07.2019 № 745-ПП
Лосиноостровский	9-3	5	6.08	Страусник обыкновенный	Запрещается деятельность, ведущая к	Пост. Прав. Москвы от 2.07.2019 № 745-ПП
Лосиноостровский	9-3	6	1.102	Страусник обыкновенный	сокращению численности данных растений	Пост. Прав. Москвы от 2.07.2019 № 745-ПП
Лосиноостровский	9-3	7	2.271	Страусник обыкновенный	Запрещается деятельность, ведущая к	Пост. Прав. Москвы от 2.07.2019 № 745-ПП
Лосиноостровский	9-3	8	0.164	Страусник обыкновенный	сокращению численности данных растений	Пост. Прав. Москвы от 2.07.2019 № 745-ПП
Лосиноостровский	9-3	9	0.869	Страусник обыкновенный	Запрещается деятельность, ведущая к	Пост. Прав. Москвы от 2.07.2019 № 745-ПП
Лосиноостровский	9-3	10	2.95	Страусник обыкновенный	сокращению численности данных растений	Пост. Прав. Москвы от 2.07.2019 № 745-ПП
Лосиноостровский	9-3	11	0.67	Страусник обыкновенный	Запрещается деятельность, ведущая к	Пост. Прав. Москвы от 2.07.2019 № 745-ПП
Лосиноостровский	9-3	12	2.284	Страусник обыкновенный	сокращению численности данных растений	Пост. Прав. Москвы от 2.07.2019 № 745-ПП
Лосиноостровский	9-3	13	1.152	Страусник обыкновенный	Запрещается деятельность, ведущая к	Пост. Прав. Москвы от 2.07.2019 № 745-ПП
Лосиноостровский	9-3	14	0.697	Страусник обыкновенный	сокращению численности данных растений	Пост. Прав. Москвы от 2.07.2019 № 745-ПП
Лосиноостровский	9-3	15	0.511	Страусник обыкновенный	Запрещается деятельность, ведущая к	Пост. Прав. Москвы от 2.07.2019 № 745-ПП
Лосиноостровский	9-3	16	1.641	Страусник обыкновенный	сокращению численности данных растений	Пост. Прав. Москвы от 2.07.2019 № 745-ПП
Лосиноостровский	10-3	2	0.416	Страусник обыкновенный	Запрещается деятельность, ведущая к	Пост. Прав. Москвы от 2.07.2019 № 745-ПП
Лосиноостровский	10-3	3	0.464	Страусник обыкновенный	сокращению численности данных растений	Пост. Прав. Москвы от 2.07.2019 № 745-ПП
Лосиноостровский	10-3	4	1.746	Страусник обыкновенный	Запрещается деятельность, ведущая к	Пост. Прав. Москвы от 2.07.2019 № 745-ПП
Лосиноостровский	10-3	5	1.597	Страусник обыкновенный	сокращению численности данных растений	Пост. Прав. Москвы от 2.07.2019 № 745-ПП
Лосиноостровский	10-3	6	0.604	Страусник обыкновенный	Запрещается деятельность, ведущая к	Пост. Прав. Москвы от 2.07.2019 № 745-ПП
Лосиноостровский	10-3	7	0.354	Страусник обыкновенный	сокращению численности данных растений	Пост. Прав. Москвы от 2.07.2019 № 745-ПП
Лосиноостровский	14-3	16	4.792	Страусник обыкновенный	Запрещается деятельность, ведущая к	Пост. Прав. Москвы от 2.07.2019 № 745-ПП
Лосиноостровский	15-3	3	0.946	Страусник обыкновенный	сокращению численности данных растений	Пост. Прав. Москвы от 2.07.2019 № 745-ПП
Лосиноостровский	15-3	5	0.889	Страусник обыкновенный	Запрещается деятельность, ведущая к	Пост. Прав. Москвы от 2.07.2019 № 745-ПП
Лосиноостровский	15-3	6	2.907	Страусник обыкновенный	сокращению численности данных растений	Пост. Прав. Москвы от 2.07.2019 № 745-ПП
Лосиноостровский	15-3	7	1.728	Страусник обыкновенный	Запрещается деятельность, ведущая к	Пост. Прав. Москвы от 2.07.2019 № 745-ПП
Лосиноостровский	15-3	8	1.914	Страусник обыкновенный	сокращению численности данных растений	Пост. Прав. Москвы от 2.07.2019 № 745-ПП
Лосиноостровский	15-3	9	3.558	Страусник обыкновенный	Запрещается деятельность, ведущая к	Пост. Прав. Москвы от 2.07.2019 № 745-ПП
Лосиноостровский	15-3	10	1.776	Страусник обыкновенный	сокращению численности данных растений	Пост. Прав. Москвы от 2.07.2019 № 745-ПП
Лосиноостровский	15-3	17	3.262	Страусник обыкновенный	Запрещается деятельность, ведущая к	Пост. Прав. Москвы от 2.07.2019 № 745-ПП
Лосиноостровский	15-3	18	0.235	Страусник обыкновенный	сокращению численности данных растений	Пост. Прав. Москвы от 2.07.2019 № 745-ПП
Лосиноостровский	15-3	19	0.145	Страусник обыкновенный	Запрещается деятельность, ведущая к	Пост. Прав. Москвы от 2.07.2019 № 745-ПП
Лосиноостровский	16-3	1	1.23	Страусник обыкновенный	сокращению численности данных растений	Пост. Прав. Москвы от 2.07.2019 № 745-ПП
Лосиноостровский	16-3	2	1.012	Страусник обыкновенный	Запрещается деятельность, ведущая к	Пост. Прав. Москвы от 2.07.2019 № 745-ПП
Лосиноостровский	16-3	3	1.376	Страусник обыкновенный	сокращению численности данных растений	Пост. Прав. Москвы от 2.07.2019 № 745-ПП
Лосиноостровский	16-3	4	1.907	Страусник обыкновенный	Запрещается деятельность, ведущая к	Пост. Прав. Москвы от 2.07.2019 № 745-ПП
Лосиноостровский	16-3	5	4.346	Страусник обыкновенный	сокращению численности данных растений	Пост. Прав. Москвы от 2.07.2019 № 745-ПП
Лосиноостровский	16-3	6	2.316	Страусник обыкновенный	Запрещается деятельность, ведущая к	Пост. Прав. Москвы от 2.07.2019 № 745-ПП
Лосиноостровский	16-3	7	2.602	Страусник обыкновенный	сокращению численности данных растений	Пост. Прав. Москвы от 2.07.2019 № 745-ПП
Лосиноостровский	27-3	1	0.237	Страусник обыкновенный	Запрещается деятельность, ведущая к	Пост. Прав. Москвы от 2.07.2019 № 745-ПП

Лосиноостровский	27-3	2	0.421	Страусник обыкновенный	сокращению численности данных растений	Пост. Прав. Москвы от 2.07.2019 № 745-ПП
Лосиноостровский	27-3	3	0.622	Страусник обыкновенный	Запрещается деятельность, ведущая к	Пост. Прав. Москвы от 2.07.2019 № 745-ПП
Лосиноостровский	27-3	4	0.56	Страусник обыкновенный	сокращению численности данных растений	Пост. Прав. Москвы от 2.07.2019 № 745-ПП
Лосиноостровский	27-3	5	1.827	Страусник обыкновенный	Запрещается деятельность, ведущая к	Пост. Прав. Москвы от 2.07.2019 № 745-ПП
Лосиноостровский	27-3	6	1.301	Страусник обыкновенный	сокращению численности данных растений	Пост. Прав. Москвы от 2.07.2019 № 745-ПП
Лосиноостровский	27-3	7	1.434	Страусник обыкновенный	Запрещается деятельность, ведущая к	Пост. Прав. Москвы от 2.07.2019 № 745-ПП
Лосиноостровский	27-3	8	0.463	Страусник обыкновенный	сокращению численности данных растений	Пост. Прав. Москвы от 2.07.2019 № 745-ПП
Лосиноостровский	27-3	9	0.672	Страусник обыкновенный	Запрещается деятельность, ведущая к	Пост. Прав. Москвы от 2.07.2019 № 745-ПП
Лосиноостровский	27-3	10	1.232	Страусник обыкновенный	сокращению численности данных растений	Пост. Прав. Москвы от 2.07.2019 № 745-ПП
Лосиноостровский	27-3	11	2.057	Страусник обыкновенный	Запрещается деятельность, ведущая к	Пост. Прав. Москвы от 2.07.2019 № 745-ПП
Лосиноостровский	27-3	12	0.748	Страусник обыкновенный	сокращению численности данных растений	Пост. Прав. Москвы от 2.07.2019 № 745-ПП
Лосиноостровский	27-3	13	0.498	Страусник обыкновенный	Запрещается деятельность, ведущая к	Пост. Прав. Москвы от 2.07.2019 № 745-ПП
Лосиноостровский	27-3	14	2.002	Страусник обыкновенный	сокращению численности данных растений	Пост. Прав. Москвы от 2.07.2019 № 745-ПП
Лосиноостровский	27-3	15	0.302	Страусник обыкновенный	Запрещается деятельность, ведущая к	Пост. Прав. Москвы от 2.07.2019 № 745-ПП
Лосиноостровский	27-3	16	0.954	Страусник обыкновенный	сокращению численности данных растений	Пост. Прав. Москвы от 2.07.2019 № 745-ПП
Лосиноостровский	27-3	17	1.439	Страусник обыкновенный	Запрещается деятельность, ведущая к	Пост. Прав. Москвы от 2.07.2019 № 745-ПП
Лосиноостровский	27-3	18	3.608	Страусник обыкновенный	сокращению численности данных растений	Пост. Прав. Москвы от 2.07.2019 № 745-ПП
Лосиноостровский	27-3	19	1.527	Страусник обыкновенный	Запрещается деятельность, ведущая к	Пост. Прав. Москвы от 2.07.2019 № 745-ПП
Лосиноостровский	27-3	20	1.533	Страусник обыкновенный	сокращению численности данных растений	Пост. Прав. Москвы от 2.07.2019 № 745-ПП
Лосиноостровский	27-3	21	0.687	Страусник обыкновенный	Запрещается деятельность, ведущая к	Пост. Прав. Москвы от 2.07.2019 № 745-ПП
Лосиноостровский	27-3	22	1.731	Страусник обыкновенный	сокращению численности данных растений	Пост. Прав. Москвы от 2.07.2019 № 745-ПП
Лосиноостровский	27-3	23	0.29	Страусник обыкновенный	Запрещается деятельность, ведущая к	Пост. Прав. Москвы от 2.07.2019 № 745-ПП
Лосиноостровский	27-3	24	0.633	Страусник обыкновенный	сокращению численности данных растений	Пост. Прав. Москвы от 2.07.2019 № 745-ПП
Лосиноостровский	27-3	25	0.229	Страусник обыкновенный	Запрещается деятельность, ведущая к	Пост. Прав. Москвы от 2.07.2019 № 745-ПП
Лосиноостровский	27-3	26	3.601	Страусник обыкновенный	сокращению численности данных растений	Пост. Прав. Москвы от 2.07.2019 № 745-ПП
Лосиноостровский	28-3	2	0.592	Страусник обыкновенный	Запрещается деятельность, ведущая к	Пост. Прав. Москвы от 2.07.2019 № 745-ПП
Лосиноостровский	28-3	5	2.629	Страусник обыкновенный	сокращению численности данных растений	Пост. Прав. Москвы от 2.07.2019 № 745-ПП
Лосиноостровский	28-3	6	1.578	Страусник обыкновенный	Запрещается деятельность, ведущая к	Пост. Прав. Москвы от 2.07.2019 № 745-ПП
Лосиноостровский	28-3	11	2.313	Страусник обыкновенный	сокращению численности данных растений	Пост. Прав. Москвы от 2.07.2019 № 745-ПП
Лосиноостровский	28-3	12	1.347	Страусник обыкновенный	Запрещается деятельность, ведущая к	Пост. Прав. Москвы от 2.07.2019 № 745-ПП
Лосиноостровский	28-3	14	3.766	Страусник обыкновенный	сокращению численности данных растений	Пост. Прав. Москвы от 2.07.2019 № 745-ПП
Лосиноостровский	30-3	3	4.324	Страусник обыкновенный	Запрещается деятельность, ведущая к	Пост. Прав. Москвы от 2.07.2019 № 745-ПП
Лосиноостровский	30-3	4	2.184	Страусник обыкновенный	сокращению численности данных растений	Пост. Прав. Москвы от 2.07.2019 № 745-ПП
Лосиноостровский	30-3	5	0.935	Страусник обыкновенный	Запрещается деятельность, ведущая к	Пост. Прав. Москвы от 2.07.2019 № 745-ПП
Лосиноостровский	30-3	6	3.261	Страусник обыкновенный	сокращению численности данных растений	Пост. Прав. Москвы от 2.07.2019 № 745-ПП
Лосиноостровский	30-3	7	1.801	Страусник обыкновенный	Запрещается деятельность, ведущая к	Пост. Прав. Москвы от 2.07.2019 № 745-ПП
Лосиноостровский	30-3	8	0.466	Страусник обыкновенный	сокращению численности данных растений	Пост. Прав. Москвы от 2.07.2019 № 745-ПП
Лосиноостровский	30-3	9	2.773	Страусник обыкновенный	Запрещается деятельность, ведущая к	Пост. Прав. Москвы от 2.07.2019 № 745-ПП
Лосиноостровский	30-3	10	1.632	Страусник обыкновенный	сокращению численности данных растений	Пост. Прав. Москвы от 2.07.2019 № 745-ПП
Лосиноостровский	31-3	1	2.791	Страусник обыкновенный	Запрещается деятельность, ведущая к	Пост. Прав. Москвы от 2.07.2019 № 745-ПП
Лосиноостровский	31-3	2	0.329	Страусник обыкновенный	сокращению численности данных растений	Пост. Прав. Москвы от 2.07.2019 № 745-ПП
Лосиноостровский	31-3	4	2.372	Страусник обыкновенный	Запрещается деятельность, ведущая к	Пост. Прав. Москвы от 2.07.2019 № 745-ПП
Лосиноостровский	31-3	10	3.76	Страусник обыкновенный	сокращению численности данных растений	Пост. Прав. Москвы от 2.07.2019 № 745-ПП
Лосиноостровский	31-3	11	0.471	Страусник обыкновенный	Запрещается деятельность, ведущая к	Пост. Прав. Москвы от 2.07.2019 № 745-ПП
Лосиноостровский	31-3	14	0.575	Страусник обыкновенный	сокращению численности данных растений	Пост. Прав. Москвы от 2.07.2019 № 745-ПП
Лосиноостровский	31-3	16	0.741	Страусник обыкновенный	Запрещается деятельность, ведущая к	Пост. Прав. Москвы от 2.07.2019 № 745-ПП
Лосиноостровский	31-3	17	0.559	Страусник обыкновенный	сокращению численности данных растений	Пост. Прав. Москвы от 2.07.2019 № 745-ПП
Лосиноостровский	31-3	20	0.831	Страусник обыкновенный	Запрещается деятельность, ведущая к	Пост. Прав. Москвы от 2.07.2019 № 745-ПП
Лосиноостровский	31-3	21	1.199	Страусник обыкновенный	сокращению численности данных растений	Пост. Прав. Москвы от 2.07.2019 № 745-ПП
Лосиноостровский	7-4	1	0.127	Страусник обыкновенный	Запрещается деятельность, ведущая к	Пост. Прав. Москвы от 2.07.2019 № 745-ПП
Лосиноостровский	7-4	2	7.002	Страусник обыкновенный	сокращению численности данных растений	Пост. Прав. Москвы от 2.07.2019 № 745-ПП
Лосиноостровский	7-4	3	3.069	Страусник обыкновенный	Запрещается деятельность, ведущая к	Пост. Прав. Москвы от 2.07.2019 № 745-ПП
Лосиноостровский	7-4	4	0.072	Страусник обыкновенный	сокращению численности данных растений	Пост. Прав. Москвы от 2.07.2019 № 745-ПП
Лосиноостровский	7-4	5	0.128	Страусник обыкновенный	Запрещается деятельность, ведущая к	Пост. Прав. Москвы от 2.07.2019 № 745-ПП
Лосиноостровский	7-4	6	0.215	Страусник обыкновенный	сокращению численности данных растений	Пост. Прав. Москвы от 2.07.2019 № 745-ПП
Лосиноостровский	7-4	7	0.983	Страусник обыкновенный	Запрещается деятельность, ведущая к	Пост. Прав. Москвы от 2.07.2019 № 745-ПП
Лосиноостровский	7-4	8	1.663	Страусник обыкновенный	сокращению численности данных растений	Пост. Прав. Москвы от 2.07.2019 № 745-ПП
Лосиноостровский	7-4	9	0.136	Страусник обыкновенный	Запрещается деятельность, ведущая к	Пост. Прав. Москвы от 2.07.2019 № 745-ПП
Лосиноостровский	7-4	10	0.902	Страусник обыкновенный	сокращению численности данных растений	Пост. Прав. Москвы от 2.07.2019 № 745-ПП
Лосиноостровский	7-4	11	0.508	Страусник обыкновенный	Запрещается деятельность, ведущая к	Пост. Прав. Москвы от 2.07.2019 № 745-ПП
Лосиноостровский	7-4	12	1.863	Страусник обыкновенный	сокращению численности данных растений	Пост. Прав. Москвы от 2.07.2019 № 745-ПП
Лосиноостровский	7-4	13	0.39	Страусник обыкновенный	Запрещается деятельность, ведущая к	Пост. Прав. Москвы от 2.07.2019 № 745-ПП
Лосиноостровский	7-4	14	0.227	Страусник обыкновенный	сокращению численности данных растений	Пост. Прав. Москвы от 2.07.2019 № 745-ПП
Лосиноостровский	7-4	16	1.73	Страусник обыкновенный	Запрещается деятельность, ведущая к	Пост. Прав. Москвы от 2.07.2019 № 745-ПП
Лосиноостровский	7-4	17	3.105	Страусник обыкновенный	сокращению численности данных растений	Пост. Прав. Москвы от 2.07.2019 № 745-ПП
Лосиноостровский	7-4	18	2.2	Страусник обыкновенный	Запрещается деятельность, ведущая к	Пост. Прав. Москвы от 2.07.2019 № 745-ПП
Лосиноостровский	7-4	19	1.624	Страусник обыкновенный	сокращению численности данных растений	Пост. Прав. Москвы от 2.07.2019 № 745-ПП
Лосиноостровский	7-4	20	1.389	Страусник обыкновенный	Запрещается деятельность, ведущая к	Пост. Прав. Москвы от 2.07.2019 № 745-ПП
Лосиноостровский	8-4	3	1.255	Страусник обыкновенный	сокращению численности данных растений	Пост. Прав. Москвы от 2.07.2019 № 745-ПП
Лосиноостровский	8-4	4	0.548	Страусник обыкновенный	Запрещается деятельность, ведущая к	Пост. Прав. Москвы от 2.07.2019 № 745-ПП
Лосиноостровский	8-4	5	1.084	Страусник обыкновенный	сокращению численности данных растений	Пост. Прав. Москвы от 2.07.2019 № 745-ПП
Лосиноостровский	8-4	6	0.604	Страусник обыкновенный	Запрещается деятельность, ведущая к	Пост. Прав. Москвы от 2.07.2019 № 745-ПП
Лосиноостровский	8-4	7	2.591	Страусник обыкновенный	сокращению численности данных растений	Пост. Прав. Москвы от 2.07.2019 № 745-ПП
Лосиноостровский	8-4	8	1.715	Страусник обыкновенный	Запрещается деятельность, ведущая к	Пост. Прав. Москвы от 2.07.2019 № 745-ПП
Лосиноостровский	8-4	9	3.604	Страусник обыкновенный	сокращению численности данных растений	Пост. Прав. Москвы от 2.07.2019 № 745-ПП
Лосиноостровский	8-4	10	1.146	Страусник обыкновенный	Запрещается деятельность, ведущая к	Пост. Прав. Москвы от 2.07.2019 № 745-ПП
Лосиноостровский	8-4	11	0.294	Страусник обыкновенный	сокращению численности данных растений	Пост. Прав. Москвы от 2.07.2019 № 745-ПП
Лосиноостровский	8-4	12	1.144	Страусник обыкновенный	Запрещается деятельность, ведущая к	Пост. Прав. Москвы от 2.07.2019 № 745-ПП
Лосиноостровский	8-4	13	1.827	Страусник обыкновенный	сокращению численности данных растений	Пост. Прав. Москвы от 2.07.2019 № 745-ПП
Лосиноостровский	8-4	14	0.905	Страусник обыкновенный	Запрещается деятельность, ведущая к	Пост. Прав. Москвы от 2.07.2019 № 745-ПП
Лосиноостровский	8-4	15	0.653	Страусник обыкновенный	сокращению численности данных растений	Пост. Прав. Москвы от 2.07.2019 № 745-ПП
Лосиноостровский	8-4	16	1.346	Страусник обыкновенный	Запрещается деятельность, ведущая к	Пост. Прав. Москвы от 2.07.2019 № 745-ПП
Лосиноостровский	8-4	17	1.227	Страусник обыкновенный	сокращению численности данных растений	Пост. Прав. Москвы от 2.07.2019 № 745-ПП
Лосиноостровский	8-4	18	1.747	Страусник обыкновенный	Запрещается деятельность, ведущая к	Пост. Прав. Москвы от 2.07.2019 № 745-ПП
Лосиноостровский	8-4	19	1.369	Страусник обыкновенный	сокращению численности данных растений	Пост. Прав. Москвы от 2.07.2019 № 745-ПП
Лосиноостровский	8-4	20	2.34	Страусник обыкновенный	Запрещается деятельность, ведущая к	Пост. Прав. Москвы от 2.07.2019 № 745-ПП
Лосиноостровский	8-4	21	1.001	Страусник обыкновенный	сокращению численности данных растений	Пост. Прав. Москвы от 2.07.2019 № 745-ПП
Лосиноостровский	8-4	22	0.348	Страусник обыкновенный	Запрещается деятельность, ведущая к	Пост. Прав. Москвы от 2.07.2019 № 745-ПП
Лосиноостровский	8-4	23	0.357	Страусник обыкновенный	сокращению численности данных растений	Пост. Прав. Москвы от 2.07.2019 № 745-ПП

Лосиноостровский	8-4	24	1.962	Страусник обыкновенный	Запрещается деятельность, ведущая к	Пост. Прав. Москвы от 2.07.2019 № 745-ПП
Лосиноостровский	8-4	25	0.885	Страусник обыкновенный	сокращению численности данных растений	Пост. Прав. Москвы от 2.07.2019 № 745-ПП
Лосиноостровский	9-4	1	0.254	Страусник обыкновенный	Запрещается деятельность, ведущая к	Пост. Прав. Москвы от 2.07.2019 № 745-ПП
Лосиноостровский	9-4	2	1.416	Страусник обыкновенный	сокращению численности данных растений	Пост. Прав. Москвы от 2.07.2019 № 745-ПП
Лосиноостровский	9-4	3	0.215	Страусник обыкновенный	Запрещается деятельность, ведущая к	Пост. Прав. Москвы от 2.07.2019 № 745-ПП
Лосиноостровский	9-4	4	0.269	Страусник обыкновенный	сокращению численности данных растений	Пост. Прав. Москвы от 2.07.2019 № 745-ПП
Лосиноостровский	9-4	5	1.757	Страусник обыкновенный	Запрещается деятельность, ведущая к	Пост. Прав. Москвы от 2.07.2019 № 745-ПП
Лосиноостровский	9-4	7	1.024	Страусник обыкновенный	сокращению численности данных растений	Пост. Прав. Москвы от 2.07.2019 № 745-ПП
Лосиноостровский	9-4	8	2.087	Страусник обыкновенный	Запрещается деятельность, ведущая к	Пост. Прав. Москвы от 2.07.2019 № 745-ПП
Лосиноостровский	9-4	9	0.969	Страусник обыкновенный	сокращению численности данных растений	Пост. Прав. Москвы от 2.07.2019 № 745-ПП
Лосиноостровский	9-4	10	0.542	Страусник обыкновенный	Запрещается деятельность, ведущая к	Пост. Прав. Москвы от 2.07.2019 № 745-ПП
Лосиноостровский	9-4	12	0.456	Страусник обыкновенный	сокращению численности данных растений	Пост. Прав. Москвы от 2.07.2019 № 745-ПП
Лосиноостровский	9-4	13	1.411	Страусник обыкновенный	Запрещается деятельность, ведущая к	Пост. Прав. Москвы от 2.07.2019 № 745-ПП
Лосиноостровский	9-4	15	0.553	Страусник обыкновенный	сокращению численности данных растений	Пост. Прав. Москвы от 2.07.2019 № 745-ПП
Лосиноостровский	9-4	16	0.295	Страусник обыкновенный	Запрещается деятельность, ведущая к	Пост. Прав. Москвы от 2.07.2019 № 745-ПП
Лосиноостровский	9-4	17	0.832	Страусник обыкновенный	сокращению численности данных растений	Пост. Прав. Москвы от 2.07.2019 № 745-ПП
Лосиноостровский	9-4	18	2.717	Страусник обыкновенный	Запрещается деятельность, ведущая к	Пост. Прав. Москвы от 2.07.2019 № 745-ПП
Лосиноостровский	9-4	19	0.299	Страусник обыкновенный	сокращению численности данных растений	Пост. Прав. Москвы от 2.07.2019 № 745-ПП
Лосиноостровский	9-4	20	0.485	Страусник обыкновенный	Запрещается деятельность, ведущая к	Пост. Прав. Москвы от 2.07.2019 № 745-ПП
Лосиноостровский	9-4	21	1.792	Страусник обыкновенный	сокращению численности данных растений	Пост. Прав. Москвы от 2.07.2019 № 745-ПП
Лосиноостровский	9-4	22	0.628	Страусник обыкновенный	Запрещается деятельность, ведущая к	Пост. Прав. Москвы от 2.07.2019 № 745-ПП
Лосиноостровский	9-4	23	1.33	Страусник обыкновенный	сокращению численности данных растений	Пост. Прав. Москвы от 2.07.2019 № 745-ПП
Лосиноостровский	9-4	24	0.385	Страусник обыкновенный	Запрещается деятельность, ведущая к	Пост. Прав. Москвы от 2.07.2019 № 745-ПП
Лосиноостровский	9-4	25	1.034	Страусник обыкновенный	сокращению численности данных растений	Пост. Прав. Москвы от 2.07.2019 № 745-ПП
Лосиноостровский	9-4	26	0.336	Страусник обыкновенный	Запрещается деятельность, ведущая к	Пост. Прав. Москвы от 2.07.2019 № 745-ПП
Лосиноостровский	9-4	27	0.376	Страусник обыкновенный	сокращению численности данных растений	Пост. Прав. Москвы от 2.07.2019 № 745-ПП
Лосиноостровский	9-4	28	1.771	Страусник обыкновенный	Запрещается деятельность, ведущая к	Пост. Прав. Москвы от 2.07.2019 № 745-ПП
Лосиноостровский	9-4	29	1.051	Страусник обыкновенный	сокращению численности данных растений	Пост. Прав. Москвы от 2.07.2019 № 745-ПП
Лосиноостровский	14-4	3	0.591	Страусник обыкновенный	Запрещается деятельность, ведущая к	Пост. Прав. Москвы от 2.07.2019 № 745-ПП
Лосиноостровский	14-4	5	1.105	Страусник обыкновенный	сокращению численности данных растений	Пост. Прав. Москвы от 2.07.2019 № 745-ПП
Лосиноостровский	14-4	12	0.592	Страусник обыкновенный	Запрещается деятельность, ведущая к	Пост. Прав. Москвы от 2.07.2019 № 745-ПП
Лосиноостровский	15-4	3	1.744	Страусник обыкновенный	сокращению численности данных растений	Пост. Прав. Москвы от 2.07.2019 № 745-ПП
Лосиноостровский	15-4	6	7.229	Страусник обыкновенный	Запрещается деятельность, ведущая к	Пост. Прав. Москвы от 2.07.2019 № 745-ПП
Лосиноостровский	15-4	7	0.74	Страусник обыкновенный	сокращению численности данных растений	Пост. Прав. Москвы от 2.07.2019 № 745-ПП
Лосиноостровский	15-4	8	0.691	Страусник обыкновенный	Запрещается деятельность, ведущая к	Пост. Прав. Москвы от 2.07.2019 № 745-ПП
Лосиноостровский	15-4	9	0.557	Страусник обыкновенный	сокращению численности данных растений	Пост. Прав. Москвы от 2.07.2019 № 745-ПП
Лосиноостровский	15-4	11	0.923	Страусник обыкновенный	Запрещается деятельность, ведущая к	Пост. Прав. Москвы от 2.07.2019 № 745-ПП
Лосиноостровский	15-4	12	1.924	Страусник обыкновенный	сокращению численности данных растений	Пост. Прав. Москвы от 2.07.2019 № 745-ПП
Лосиноостровский	15-4	14	0.35	Страусник обыкновенный	Запрещается деятельность, ведущая к	Пост. Прав. Москвы от 2.07.2019 № 745-ПП
Лосиноостровский	15-4	15	0.808	Страусник обыкновенный	сокращению численности данных растений	Пост. Прав. Москвы от 2.07.2019 № 745-ПП
Лосиноостровский	15-4	16	4.561	Страусник обыкновенный	Запрещается деятельность, ведущая к	Пост. Прав. Москвы от 2.07.2019 № 745-ПП
Лосиноостровский	15-4	17	0.228	Страусник обыкновенный	сокращению численности данных растений	Пост. Прав. Москвы от 2.07.2019 № 745-ПП
Лосиноостровский	16-4	2	0.595	Страусник обыкновенный	Запрещается деятельность, ведущая к	Пост. Прав. Москвы от 2.07.2019 № 745-ПП
Лосиноостровский	16-4	3	1.329	Страусник обыкновенный	сокращению численности данных растений	Пост. Прав. Москвы от 2.07.2019 № 745-ПП
Лосиноостровский	16-4	4	2.323	Страусник обыкновенный	Запрещается деятельность, ведущая к	Пост. Прав. Москвы от 2.07.2019 № 745-ПП
Лосиноостровский	16-4	5	0.749	Страусник обыкновенный	сокращению численности данных растений	Пост. Прав. Москвы от 2.07.2019 № 745-ПП
Лосиноостровский	16-4	6	1.216	Страусник обыкновенный	Запрещается деятельность, ведущая к	Пост. Прав. Москвы от 2.07.2019 № 745-ПП
Лосиноостровский	16-4	8	4.228	Страусник обыкновенный	сокращению численности данных растений	Пост. Прав. Москвы от 2.07.2019 № 745-ПП
Лосиноостровский	16-4	9	2.035	Страусник обыкновенный	Запрещается деятельность, ведущая к	Пост. Прав. Москвы от 2.07.2019 № 745-ПП
Лосиноостровский	16-4	11	6.784	Страусник обыкновенный	сокращению численности данных растений	Пост. Прав. Москвы от 2.07.2019 № 745-ПП
Лосиноостровский	30-4	4	1.886	Страусник обыкновенный	Запрещается деятельность, ведущая к	Пост. Прав. Москвы от 2.07.2019 № 745-ПП
Лосиноостровский	30-4	5	1.141	Страусник обыкновенный	сокращению численности данных растений	Пост. Прав. Москвы от 2.07.2019 № 745-ПП
Лосиноостровский	30-4	7	1.02	Страусник обыкновенный	Запрещается деятельность, ведущая к	Пост. Прав. Москвы от 2.07.2019 № 745-ПП
Лосиноостровский	30-4	8	1.064	Страусник обыкновенный	сокращению численности данных растений	Пост. Прав. Москвы от 2.07.2019 № 745-ПП
Лосиноостровский	30-4	9	1.453	Страусник обыкновенный	Запрещается деятельность, ведущая к	Пост. Прав. Москвы от 2.07.2019 № 745-ПП
Лосиноостровский	30-4	10	1.462	Страусник обыкновенный	сокращению численности данных растений	Пост. Прав. Москвы от 2.07.2019 № 745-ПП
Лосиноостровский	30-4	11	1.018	Страусник обыкновенный	Запрещается деятельность, ведущая к	Пост. Прав. Москвы от 2.07.2019 № 745-ПП
Лосиноостровский	30-4	12	3.237	Страусник обыкновенный	сокращению численности данных растений	Пост. Прав. Москвы от 2.07.2019 № 745-ПП
Лосиноостровский	7-5	1	0.477	Страусник обыкновенный	Запрещается деятельность, ведущая к	Пост. Прав. Москвы от 2.07.2019 № 745-ПП
Лосиноостровский	7-5	2	0.895	Страусник обыкновенный	сокращению численности данных растений	Пост. Прав. Москвы от 2.07.2019 № 745-ПП
Лосиноостровский	7-5	3	0.155	Страусник обыкновенный	Запрещается деятельность, ведущая к	Пост. Прав. Москвы от 2.07.2019 № 745-ПП
Лосиноостровский	7-5	4	0.174	Страусник обыкновенный	сокращению численности данных растений	Пост. Прав. Москвы от 2.07.2019 № 745-ПП
Лосиноостровский	7-5	5	0.183	Страусник обыкновенный	Запрещается деятельность, ведущая к	Пост. Прав. Москвы от 2.07.2019 № 745-ПП
Лосиноостровский	7-5	6	0.712	Страусник обыкновенный	сокращению численности данных растений	Пост. Прав. Москвы от 2.07.2019 № 745-ПП
Лосиноостровский	7-5	7	0.446	Страусник обыкновенный	Запрещается деятельность, ведущая к	Пост. Прав. Москвы от 2.07.2019 № 745-ПП
Лосиноостровский	30-2	1	7.939	Страусник обыкновенный	сокращению численности данных растений	Пост. Прав. Москвы от 2.07.2019 № 745-ПП
Лосиноостровский	30-2	2	1.173	Страусник обыкновенный	Запрещается деятельность, ведущая к	Пост. Прав. Москвы от 2.07.2019 № 745-ПП
Лосиноостровский	30-2	3	0.439	Страусник обыкновенный	сокращению численности данных растений	Пост. Прав. Москвы от 2.07.2019 № 745-ПП
Лосиноостровский	30-2	4	0.876	Страусник обыкновенный	Запрещается деятельность, ведущая к	Пост. Прав. Москвы от 2.07.2019 № 745-ПП
Лосиноостровский	30-2	6	1.791	Страусник обыкновенный	сокращению численности данных растений	Пост. Прав. Москвы от 2.07.2019 № 745-ПП
Лосиноостровский	30-2	7	5.05	Страусник обыкновенный	Запрещается деятельность, ведущая к	Пост. Прав. Москвы от 2.07.2019 № 745-ПП
Лосиноостровский	30-2	8	2.302	Страусник обыкновенный	сокращению численности данных растений	Пост. Прав. Москвы от 2.07.2019 № 745-ПП
Лосиноостровский	30-2	10	0.608	Страусник обыкновенный	Запрещается деятельность, ведущая к	Пост. Прав. Москвы от 2.07.2019 № 745-ПП
Лосиноостровский	31-2	6	1.328	Страусник обыкновенный	сокращению численности данных растений	Пост. Прав. Москвы от 2.07.2019 № 745-ПП
Лосиноостровский	31-2	7	1.723	Страусник обыкновенный	Запрещается деятельность, ведущая к	Пост. Прав. Москвы от 2.07.2019 № 745-ПП
Лосиноостровский	31-2	8	5.807	Страусник обыкновенный	сокращению численности данных растений	Пост. Прав. Москвы от 2.07.2019 № 745-ПП
Лосиноостровский	31-4	3	2.079	Страусник обыкновенный	Запрещается деятельность, ведущая к	Пост. Прав. Москвы от 2.07.2019 № 745-ПП
Лосиноостровский	31-4	8	1.187	Страусник обыкновенный	сокращению численности данных растений	Пост. Прав. Москвы от 2.07.2019 № 745-ПП
Лосиноостровский	31-4	9	3.306	Страусник обыкновенный	Запрещается деятельность, ведущая к	Пост. Прав. Москвы от 2.07.2019 № 745-ПП
Лосиноостровский	31-4	12	4.388	Страусник обыкновенный	сокращению численности данных растений	Пост. Прав. Москвы от 2.07.2019 № 745-ПП
Лосиноостровский	31-4	15	3.104	Страусник обыкновенный	Запрещается деятельность, ведущая к	Пост. Прав. Москвы от 2.07.2019 № 745-ПП
Лосиноостровский	32-1	1	1.99	Страусник обыкновенный	сокращению численности данных растений	Пост. Прав. Москвы от 2.07.2019 № 745-ПП
Лосиноостровский	32-1	3	3.16	Страусник обыкновенный	Запрещается деятельность, ведущая к	Пост. Прав. Москвы от 2.07.2019 № 745-ПП
Лосиноостровский	32-1	4	3.373	Страусник обыкновенный	сокращению численности данных растений	Пост. Прав. Москвы от 2.07.2019 № 745-ПП
Лосиноостровский	32-1	8	2.293	Страусник обыкновенный	Запрещается деятельность, ведущая к	Пост. Прав. Москвы от 2.07.2019 № 745-ПП
Лосиноостровский	32-1	9	6.043	Страусник обыкновенный	сокращению численности данных растений	Пост. Прав. Москвы от 2.07.2019 № 745-ПП
Лосиноостровский	32-3	5	1.577	Страусник обыкновенный	Запрещается деятельность, ведущая к	Пост. Прав. Москвы от 2.07.2019 № 745-ПП
Лосиноостровский	32-3	8	0.404	Страусник обыкновенный	сокращению численности данных растений	Пост. Прав. Москвы от 2.07.2019 № 745-ПП
Лосиноостровский	32-3	11	2.395	Страусник обыкновенный	Запрещается деятельность, ведущая к	Пост. Прав. Москвы от 2.07.2019 № 745-ПП

Лосиноостровский	32-3	13	1.926	Страусник обыкновенный	сокращению численности данных растений	Пост. Прав. Москвы от 2.07.2019 № 745-ПП
Лосиноостровский	32-3	14	1.048	Страусник обыкновенный	Запрещается деятельность, ведущая к	Пост. Прав. Москвы от 2.07.2019 № 745-ПП
Лосиноостровский	32-3	16	1.389	Страусник обыкновенный	сокращению численности данных растений	Пост. Прав. Москвы от 2.07.2019 № 745-ПП
Лосиноостровский	32-3	17	4.871	Страусник обыкновенный	Запрещается деятельность, ведущая к	Пост. Прав. Москвы от 2.07.2019 № 745-ПП
Лосиноостровский	32-3	19	1.08	Страусник обыкновенный	сокращению численности данных растений	Пост. Прав. Москвы от 2.07.2019 № 745-ПП
Лосиноостровский	32-4	3	0.471	Страусник обыкновенный	Запрещается деятельность, ведущая к	Пост. Прав. Москвы от 2.07.2019 № 745-ПП
Лосиноостровский	32-4	4	1.954	Страусник обыкновенный	сокращению численности данных растений	Пост. Прав. Москвы от 2.07.2019 № 745-ПП
Лосиноостровский	32-4	6	5.161	Страусник обыкновенный	Запрещается деятельность, ведущая к	Пост. Прав. Москвы от 2.07.2019 № 745-ПП
Лосиноостровский	32-4	7	1.199	Страусник обыкновенный	сокращению численности данных растений	Пост. Прав. Москвы от 2.07.2019 № 745-ПП
Лосиноостровский	32-4	8	0.657	Страусник обыкновенный	Запрещается деятельность, ведущая к	Пост. Прав. Москвы от 2.07.2019 № 745-ПП
Лосиноостровский	32-4	10	1.013	Страусник обыкновенный	сокращению численности данных растений	Пост. Прав. Москвы от 2.07.2019 № 745-ПП
Лосиноостровский	32-4	11	1.421	Страусник обыкновенный	Запрещается деятельность, ведущая к	Пост. Прав. Москвы от 2.07.2019 № 745-ПП
Лосиноостровский	32-4	13	3.411	Страусник обыкновенный	сокращению численности данных растений	Пост. Прав. Москвы от 2.07.2019 № 745-ПП
Лосиноостровский	32-4	14	2.185	Страусник обыкновенный	Запрещается деятельность, ведущая к	Пост. Прав. Москвы от 2.07.2019 № 745-ПП
Лосиноостровский	32-4	15	2.3	Страусник обыкновенный	сокращению численности данных растений	Пост. Прав. Москвы от 2.07.2019 № 745-ПП
Лосинопогонный	3-1	4	3.4	Страусник обыкновенный	Запрещается деятельность, ведущая к	Пост. Прав. Москвы от 2.07.2019 № 745-ПП
Лосинопогонный	3-1	7	2.29	Страусник обыкновенный	сокращению численности данных растений	Пост. Прав. Москвы от 2.07.2019 № 745-ПП
Лосинопогонный	3-1	9	0.8	Страусник обыкновенный	Запрещается деятельность, ведущая к	Пост. Прав. Москвы от 2.07.2019 № 745-ПП
Лосинопогонный	4-1	3	1.08	Страусник обыкновенный	сокращению численности данных растений	Пост. Прав. Москвы от 2.07.2019 № 745-ПП
Лосинопогонный	4-1	4	4.59	Страусник обыкновенный	Запрещается деятельность, ведущая к	Пост. Прав. Москвы от 2.07.2019 № 745-ПП
Лосинопогонный	4-1	5	1.76	Страусник обыкновенный	сокращению численности данных растений	Пост. Прав. Москвы от 2.07.2019 № 745-ПП
Лосинопогонный	4-1	7	0.22	Страусник обыкновенный	Запрещается деятельность, ведущая к	Пост. Прав. Москвы от 2.07.2019 № 745-ПП
Лосинопогонный	5-1	1	1.7	Страусник обыкновенный	сокращению численности данных растений	Пост. Прав. Москвы от 2.07.2019 № 745-ПП
Лосинопогонный	5-1	2	4.25	Страусник обыкновенный	Запрещается деятельность, ведущая к	Пост. Прав. Москвы от 2.07.2019 № 745-ПП
Лосинопогонный	5-1	3	0.17	Страусник обыкновенный	сокращению численности данных растений	Пост. Прав. Москвы от 2.07.2019 № 745-ПП
Лосинопогонный	5-1	4	1.75	Страусник обыкновенный	Запрещается деятельность, ведущая к	Пост. Прав. Москвы от 2.07.2019 № 745-ПП
Лосинопогонный	5-1	5	0.05	Страусник обыкновенный	сокращению численности данных растений	Пост. Прав. Москвы от 2.07.2019 № 745-ПП
Лосинопогонный	5-1	6	2.17	Страусник обыкновенный	Запрещается деятельность, ведущая к	Пост. Прав. Москвы от 2.07.2019 № 745-ПП
Лосинопогонный	5-1	7	3.09	Страусник обыкновенный	сокращению численности данных растений	Пост. Прав. Москвы от 2.07.2019 № 745-ПП
Лосинопогонный	5-1	8	0.19	Страусник обыкновенный	Запрещается деятельность, ведущая к	Пост. Прав. Москвы от 2.07.2019 № 745-ПП
Лосинопогонный	5-1	9	4.27	Страусник обыкновенный	сокращению численности данных растений	Пост. Прав. Москвы от 2.07.2019 № 745-ПП
Лосинопогонный	5-1	10	1.11	Страусник обыкновенный	Запрещается деятельность, ведущая к	Пост. Прав. Москвы от 2.07.2019 № 745-ПП
Лосинопогонный	5-1	11	1.01	Страусник обыкновенный	сокращению численности данных растений	Пост. Прав. Москвы от 2.07.2019 № 745-ПП
Лосинопогонный	5-1	12	4.94	Страусник обыкновенный	Запрещается деятельность, ведущая к	Пост. Прав. Москвы от 2.07.2019 № 745-ПП
Лосинопогонный	5-1	13	1.45	Страусник обыкновенный	сокращению численности данных растений	Пост. Прав. Москвы от 2.07.2019 № 745-ПП
Лосинопогонный	6-1	12	1.21	Страусник обыкновенный	Запрещается деятельность, ведущая к	Пост. Прав. Москвы от 2.07.2019 № 745-ПП
Лосинопогонный	6-1	14	0.47	Страусник обыкновенный	сокращению численности данных растений	Пост. Прав. Москвы от 2.07.2019 № 745-ПП
Лосинопогонный	6-1	15	1.33	Страусник обыкновенный	Запрещается деятельность, ведущая к	Пост. Прав. Москвы от 2.07.2019 № 745-ПП
Лосинопогонный	6-1	17	1.83	Страусник обыкновенный	сокращению численности данных растений	Пост. Прав. Москвы от 2.07.2019 № 745-ПП
Лосинопогонный	6-1	18	2.73	Страусник обыкновенный	Запрещается деятельность, ведущая к	Пост. Прав. Москвы от 2.07.2019 № 745-ПП
Лосинопогонный	6-1	21	0.74	Страусник обыкновенный	сокращению численности данных растений	Пост. Прав. Москвы от 2.07.2019 № 745-ПП
Лосинопогонный	6-1	22	2.17	Страусник обыкновенный	Запрещается деятельность, ведущая к	Пост. Прав. Москвы от 2.07.2019 № 745-ПП
Лосинопогонный	10-1	2	0.59	Страусник обыкновенный	сокращению численности данных растений	Пост. Прав. Москвы от 2.07.2019 № 745-ПП
Лосинопогонный	10-1	3	10.28	Страусник обыкновенный	Запрещается деятельность, ведущая к	Пост. Прав. Москвы от 2.07.2019 № 745-ПП
Лосинопогонный	10-1	5	1.6	Страусник обыкновенный	сокращению численности данных растений	Пост. Прав. Москвы от 2.07.2019 № 745-ПП
Лосинопогонный	10-1	7	1.33	Страусник обыкновенный	Запрещается деятельность, ведущая к	Пост. Прав. Москвы от 2.07.2019 № 745-ПП
Лосинопогонный	10-1	9	3.08	Страусник обыкновенный	сокращению численности данных растений	Пост. Прав. Москвы от 2.07.2019 № 745-ПП
Лосинопогонный	10-1	13	1.52	Страусник обыкновенный	Запрещается деятельность, ведущая к	Пост. Прав. Москвы от 2.07.2019 № 745-ПП
Лосинопогонный	11-1	1	3.29	Страусник обыкновенный	сокращению численности данных растений	Пост. Прав. Москвы от 2.07.2019 № 745-ПП
Лосинопогонный	11-1	2	2.08	Страусник обыкновенный	Запрещается деятельность, ведущая к	Пост. Прав. Москвы от 2.07.2019 № 745-ПП
Лосинопогонный	11-1	3	8.13	Страусник обыкновенный	сокращению численности данных растений	Пост. Прав. Москвы от 2.07.2019 № 745-ПП
Лосинопогонный	11-1	4	0.49	Страусник обыкновенный	Запрещается деятельность, ведущая к	Пост. Прав. Москвы от 2.07.2019 № 745-ПП
Лосинопогонный	11-1	5	6.64	Страусник обыкновенный	сокращению численности данных растений	Пост. Прав. Москвы от 2.07.2019 № 745-ПП
Лосинопогонный	11-1	6	1.21	Страусник обыкновенный	Запрещается деятельность, ведущая к	Пост. Прав. Москвы от 2.07.2019 № 745-ПП
Лосинопогонный	11-1	7	1.52	Страусник обыкновенный	сокращению численности данных растений	Пост. Прав. Москвы от 2.07.2019 № 745-ПП
Лосинопогонный	11-1	8	0.44	Страусник обыкновенный	Запрещается деятельность, ведущая к	Пост. Прав. Москвы от 2.07.2019 № 745-ПП
Лосинопогонный	11-1	9	0.69	Страусник обыкновенный	сокращению численности данных растений	Пост. Прав. Москвы от 2.07.2019 № 745-ПП
Лосинопогонный	11-1	10	1.21	Страусник обыкновенный	Запрещается деятельность, ведущая к	Пост. Прав. Москвы от 2.07.2019 № 745-ПП
Лосинопогонный	11-1	11	0.47	Страусник обыкновенный	сокращению численности данных растений	Пост. Прав. Москвы от 2.07.2019 № 745-ПП
Лосинопогонный	12-1	1	9.08	Страусник обыкновенный	Запрещается деятельность, ведущая к	Пост. Прав. Москвы от 2.07.2019 № 745-ПП
Лосинопогонный	12-1	3	0.48	Страусник обыкновенный	сокращению численности данных растений	Пост. Прав. Москвы от 2.07.2019 № 745-ПП
Лосинопогонный	12-1	7	1.76	Страусник обыкновенный	Запрещается деятельность, ведущая к	Пост. Прав. Москвы от 2.07.2019 № 745-ПП
Лосинопогонный	12-1	9	0.9	Страусник обыкновенный	сокращению численности данных растений	Пост. Прав. Москвы от 2.07.2019 № 745-ПП
Лосинопогонный	18-1	1	1.08	Страусник обыкновенный	Запрещается деятельность, ведущая к	Пост. Прав. Москвы от 2.07.2019 № 745-ПП
Лосинопогонный	18-1	3	1.86	Страусник обыкновенный	сокращению численности данных растений	Пост. Прав. Москвы от 2.07.2019 № 745-ПП
Лосинопогонный	18-1	4	0.65	Страусник обыкновенный	Запрещается деятельность, ведущая к	Пост. Прав. Москвы от 2.07.2019 № 745-ПП
Лосинопогонный	18-1	5	0.44	Страусник обыкновенный	сокращению численности данных растений	Пост. Прав. Москвы от 2.07.2019 № 745-ПП
Лосинопогонный	18-1	6	0.61	Страусник обыкновенный	Запрещается деятельность, ведущая к	Пост. Прав. Москвы от 2.07.2019 № 745-ПП
Лосинопогонный	18-1	7	6.67	Страусник обыкновенный	сокращению численности данных растений	Пост. Прав. Москвы от 2.07.2019 № 745-ПП
Лосинопогонный	18-1	9	0.37	Страусник обыкновенный	Запрещается деятельность, ведущая к	Пост. Прав. Москвы от 2.07.2019 № 745-ПП
Лосинопогонный	18-1	11	2.09	Страусник обыкновенный	сокращению численности данных растений	Пост. Прав. Москвы от 2.07.2019 № 745-ПП
Лосинопогонный	18-1	12	0.98	Страусник обыкновенный	Запрещается деятельность, ведущая к	Пост. Прав. Москвы от 2.07.2019 № 745-ПП
Лосинопогонный	19-1	2	1.93	Страусник обыкновенный	сокращению численности данных растений	Пост. Прав. Москвы от 2.07.2019 № 745-ПП
Лосинопогонный	19-1	3	1.33	Страусник обыкновенный	Запрещается деятельность, ведущая к	Пост. Прав. Москвы от 2.07.2019 № 745-ПП
Лосинопогонный	19-1	6	1.15	Страусник обыкновенный	сокращению численности данных растений	Пост. Прав. Москвы от 2.07.2019 № 745-ПП
Лосинопогонный	19-1	7	0.54	Страусник обыкновенный	Запрещается деятельность, ведущая к	Пост. Прав. Москвы от 2.07.2019 № 745-ПП
Лосинопогонный	19-1	8	1.4	Страусник обыкновенный	сокращению численности данных растений	Пост. Прав. Москвы от 2.07.2019 № 745-ПП
Лосинопогонный	19-1	9	0.97	Страусник обыкновенный	Запрещается деятельность, ведущая к	Пост. Прав. Москвы от 2.07.2019 № 745-ПП
Лосинопогонный	19-1	10	4.53	Страусник обыкновенный	сокращению численности данных растений	Пост. Прав. Москвы от 2.07.2019 № 745-ПП
Лосинопогонный	19-1	11	4.74	Страусник обыкновенный	Запрещается деятельность, ведущая к	Пост. Прав. Москвы от 2.07.2019 № 745-ПП
Лосинопогонный	20-1	4	2.95	Страусник обыкновенный	сокращению численности данных растений	Пост. Прав. Москвы от 2.07.2019 № 745-ПП
Лосинопогонный	20-1	6	9.78	Страусник обыкновенный	Запрещается деятельность, ведущая к	Пост. Прав. Москвы от 2.07.2019 № 745-ПП
Лосинопогонный	20-1	7	3.64	Страусник обыкновенный	сокращению численности данных растений	Пост. Прав. Москвы от 2.07.2019 № 745-ПП
Лосинопогонный	20-1	8	0.24	Страусник обыкновенный	Запрещается деятельность, ведущая к	Пост. Прав. Москвы от 2.07.2019 № 745-ПП
Лосинопогонный	21-1	4	2.48	Страусник обыкновенный	сокращению численности данных растений	Пост. Прав. Москвы от 2.07.2019 № 745-ПП
Лосинопогонный	21-1	5	2.31	Страусник обыкновенный	Запрещается деятельность, ведущая к	Пост. Прав. Москвы от 2.07.2019 № 745-ПП
Лосинопогонный	21-1	6	3.76	Страусник обыкновенный	сокращению численности данных растений	Пост. Прав. Москвы от 2.07.2019 № 745-ПП
Лосинопогонный	21-1	7	3.12	Страусник обыкновенный	Запрещается деятельность, ведущая к	Пост. Прав. Москвы от 2.07.2019 № 745-ПП
Лосинопогонный	21-1	8	7.38	Страусник обыкновенный	сокращению численности данных растений	Пост. Прав. Москвы от 2.07.2019 № 745-ПП

Лосинопогонный	21-1	9	4.71	Страусник обыкновенный	Запрещается деятельность, ведущая к	Пост. Прав. Москвы от 2.07.2019 № 745-ПП
Лосинопогонный	21-1	10	4.46	Страусник обыкновенный	сокращению численности данных растений	Пост. Прав. Москвы от 2.07.2019 № 745-ПП
Лосинопогонный	21-1	11	2.33	Страусник обыкновенный	Запрещается деятельность, ведущая к	Пост. Прав. Москвы от 2.07.2019 № 745-ПП
Лосинопогонный	22-1	2	0.76	Страусник обыкновенный	сокращению численности данных растений	Пост. Прав. Москвы от 2.07.2019 № 745-ПП
Лосинопогонный	22-1	10	2.82	Страусник обыкновенный	Запрещается деятельность, ведущая к	Пост. Прав. Москвы от 2.07.2019 № 745-ПП
Лосинопогонный	23-1	1	1.94	Страусник обыкновенный	сокращению численности данных растений	Пост. Прав. Москвы от 2.07.2019 № 745-ПП
Лосинопогонный	23-1	4	5.95	Страусник обыкновенный	Запрещается деятельность, ведущая к	Пост. Прав. Москвы от 2.07.2019 № 745-ПП
Лосинопогонный	23-1	5	4.94	Страусник обыкновенный	сокращению численности данных растений	Пост. Прав. Москвы от 2.07.2019 № 745-ПП
Лосинопогонный	4-2	2	0.2	Страусник обыкновенный	Запрещается деятельность, ведущая к	Пост. Прав. Москвы от 2.07.2019 № 745-ПП
Лосинопогонный	4-2	4	0.52	Страусник обыкновенный	сокращению численности данных растений	Пост. Прав. Москвы от 2.07.2019 № 745-ПП
Лосинопогонный	4-2	6	0.97	Страусник обыкновенный	Запрещается деятельность, ведущая к	Пост. Прав. Москвы от 2.07.2019 № 745-ПП
Лосинопогонный	4-2	8	0.11	Страусник обыкновенный	сокращению численности данных растений	Пост. Прав. Москвы от 2.07.2019 № 745-ПП
Лосинопогонный	4-2	13	13.39	Страусник обыкновенный	Запрещается деятельность, ведущая к	Пост. Прав. Москвы от 2.07.2019 № 745-ПП
Лосинопогонный	4-2	14	2.73	Страусник обыкновенный	сокращению численности данных растений	Пост. Прав. Москвы от 2.07.2019 № 745-ПП
Лосинопогонный	4-2	16	1.82	Страусник обыкновенный	Запрещается деятельность, ведущая к	Пост. Прав. Москвы от 2.07.2019 № 745-ПП
Лосинопогонный	5-2	1	2.66	Страусник обыкновенный	сокращению численности данных растений	Пост. Прав. Москвы от 2.07.2019 № 745-ПП
Лосинопогонный	5-2	3	1.07	Страусник обыкновенный	Запрещается деятельность, ведущая к	Пост. Прав. Москвы от 2.07.2019 № 745-ПП
Лосинопогонный	5-2	4	9.48	Страусник обыкновенный	сокращению численности данных растений	Пост. Прав. Москвы от 2.07.2019 № 745-ПП
Лосинопогонный	5-2	5	0.88	Страусник обыкновенный	Запрещается деятельность, ведущая к	Пост. Прав. Москвы от 2.07.2019 № 745-ПП
Лосинопогонный	5-2	6	0.93	Страусник обыкновенный	сокращению численности данных растений	Пост. Прав. Москвы от 2.07.2019 № 745-ПП
Лосинопогонный	5-2	7	0.79	Страусник обыкновенный	Запрещается деятельность, ведущая к	Пост. Прав. Москвы от 2.07.2019 № 745-ПП
Лосинопогонный	5-2	8	0.32	Страусник обыкновенный	сокращению численности данных растений	Пост. Прав. Москвы от 2.07.2019 № 745-ПП
Лосинопогонный	5-2	9	0.37	Страусник обыкновенный	Запрещается деятельность, ведущая к	Пост. Прав. Москвы от 2.07.2019 № 745-ПП
Лосинопогонный	5-2	10	0.51	Страусник обыкновенный	сокращению численности данных растений	Пост. Прав. Москвы от 2.07.2019 № 745-ПП
Лосинопогонный	5-2	12	2.86	Страусник обыкновенный	Запрещается деятельность, ведущая к	Пост. Прав. Москвы от 2.07.2019 № 745-ПП
Лосинопогонный	5-2	13	0.81	Страусник обыкновенный	сокращению численности данных растений	Пост. Прав. Москвы от 2.07.2019 № 745-ПП
Лосинопогонный	5-2	14	1.7	Страусник обыкновенный	Запрещается деятельность, ведущая к	Пост. Прав. Москвы от 2.07.2019 № 745-ПП
Лосинопогонный	5-2	15	0.52	Страусник обыкновенный	сокращению численности данных растений	Пост. Прав. Москвы от 2.07.2019 № 745-ПП
Лосинопогонный	5-2	16	1.18	Страусник обыкновенный	Запрещается деятельность, ведущая к	Пост. Прав. Москвы от 2.07.2019 № 745-ПП
Лосинопогонный	6-2	2	0.45	Страусник обыкновенный	сокращению численности данных растений	Пост. Прав. Москвы от 2.07.2019 № 745-ПП
Лосинопогонный	6-2	3	0.89	Страусник обыкновенный	Запрещается деятельность, ведущая к	Пост. Прав. Москвы от 2.07.2019 № 745-ПП
Лосинопогонный	6-2	5	2.96	Страусник обыкновенный	сокращению численности данных растений	Пост. Прав. Москвы от 2.07.2019 № 745-ПП
Лосинопогонный	6-2	6	0.67	Страусник обыкновенный	Запрещается деятельность, ведущая к	Пост. Прав. Москвы от 2.07.2019 № 745-ПП
Лосинопогонный	6-2	7	0.23	Страусник обыкновенный	сокращению численности данных растений	Пост. Прав. Москвы от 2.07.2019 № 745-ПП
Лосинопогонный	6-2	8	0.75	Страусник обыкновенный	Запрещается деятельность, ведущая к	Пост. Прав. Москвы от 2.07.2019 № 745-ПП
Лосинопогонный	6-2	9	1.5	Страусник обыкновенный	сокращению численности данных растений	Пост. Прав. Москвы от 2.07.2019 № 745-ПП
Лосинопогонный	6-2	10	1.64	Страусник обыкновенный	Запрещается деятельность, ведущая к	Пост. Прав. Москвы от 2.07.2019 № 745-ПП
Лосинопогонный	6-2	11	5.12	Страусник обыкновенный	сокращению численности данных растений	Пост. Прав. Москвы от 2.07.2019 № 745-ПП
Лосинопогонный	6-2	12	1.31	Страусник обыкновенный	Запрещается деятельность, ведущая к	Пост. Прав. Москвы от 2.07.2019 № 745-ПП
Лосинопогонный	6-2	13	4.29	Страусник обыкновенный	сокращению численности данных растений	Пост. Прав. Москвы от 2.07.2019 № 745-ПП
Лосинопогонный	9-2	5	2.22	Страусник обыкновенный	Запрещается деятельность, ведущая к	Пост. Прав. Москвы от 2.07.2019 № 745-ПП
Лосинопогонный	9-2	11	2.27	Страусник обыкновенный	сокращению численности данных растений	Пост. Прав. Москвы от 2.07.2019 № 745-ПП
Лосинопогонный	10-2	2	0.51	Страусник обыкновенный	Запрещается деятельность, ведущая к	Пост. Прав. Москвы от 2.07.2019 № 745-ПП
Лосинопогонный	10-2	3	3.25	Страусник обыкновенный	сокращению численности данных растений	Пост. Прав. Москвы от 2.07.2019 № 745-ПП
Лосинопогонный	10-2	6	6.7	Страусник обыкновенный	Запрещается деятельность, ведущая к	Пост. Прав. Москвы от 2.07.2019 № 745-ПП
Лосинопогонный	10-2	10	5.2	Страусник обыкновенный	сокращению численности данных растений	Пост. Прав. Москвы от 2.07.2019 № 745-ПП
Лосинопогонный	10-2	11	3.15	Страусник обыкновенный	Запрещается деятельность, ведущая к	Пост. Прав. Москвы от 2.07.2019 № 745-ПП
Лосинопогонный	11-2	1	4.77	Страусник обыкновенный	сокращению численности данных растений	Пост. Прав. Москвы от 2.07.2019 № 745-ПП
Лосинопогонный	11-2	2	1.04	Страусник обыкновенный	Запрещается деятельность, ведущая к	Пост. Прав. Москвы от 2.07.2019 № 745-ПП
Лосинопогонный	11-2	3	1.76	Страусник обыкновенный	сокращению численности данных растений	Пост. Прав. Москвы от 2.07.2019 № 745-ПП
Лосинопогонный	11-2	4	0.79	Страусник обыкновенный	Запрещается деятельность, ведущая к	Пост. Прав. Москвы от 2.07.2019 № 745-ПП
Лосинопогонный	11-2	5	0.56	Страусник обыкновенный	сокращению численности данных растений	Пост. Прав. Москвы от 2.07.2019 № 745-ПП
Лосинопогонный	11-2	6	1.41	Страусник обыкновенный	Запрещается деятельность, ведущая к	Пост. Прав. Москвы от 2.07.2019 № 745-ПП
Лосинопогонный	11-2	7	0.88	Страусник обыкновенный	сокращению численности данных растений	Пост. Прав. Москвы от 2.07.2019 № 745-ПП
Лосинопогонный	11-2	8	2.03	Страусник обыкновенный	Запрещается деятельность, ведущая к	Пост. Прав. Москвы от 2.07.2019 № 745-ПП
Лосинопогонный	11-2	9	3.25	Страусник обыкновенный	сокращению численности данных растений	Пост. Прав. Москвы от 2.07.2019 № 745-ПП
Лосинопогонный	11-2	10	3.73	Страусник обыкновенный	Запрещается деятельность, ведущая к	Пост. Прав. Москвы от 2.07.2019 № 745-ПП
Лосинопогонный	11-2	11	1.56	Страусник обыкновенный	сокращению численности данных растений	Пост. Прав. Москвы от 2.07.2019 № 745-ПП
Лосинопогонный	11-2	12	0.19	Страусник обыкновенный	Запрещается деятельность, ведущая к	Пост. Прав. Москвы от 2.07.2019 № 745-ПП
Лосинопогонный	11-2	13	1.47	Страусник обыкновенный	сокращению численности данных растений	Пост. Прав. Москвы от 2.07.2019 № 745-ПП
Лосинопогонный	11-2	14	1.89	Страусник обыкновенный	Запрещается деятельность, ведущая к	Пост. Прав. Москвы от 2.07.2019 № 745-ПП
Лосинопогонный	11-2	15	0.57	Страусник обыкновенный	сокращению численности данных растений	Пост. Прав. Москвы от 2.07.2019 № 745-ПП
Лосинопогонный	12-2	1	1.46	Страусник обыкновенный	Запрещается деятельность, ведущая к	Пост. Прав. Москвы от 2.07.2019 № 745-ПП
Лосинопогонный	12-2	7	2.26	Страусник обыкновенный	сокращению численности данных растений	Пост. Прав. Москвы от 2.07.2019 № 745-ПП
Лосинопогонный	12-2	9	1.58	Страусник обыкновенный	Запрещается деятельность, ведущая к	Пост. Прав. Москвы от 2.07.2019 № 745-ПП
Лосинопогонный	12-2	13	1.38	Страусник обыкновенный	сокращению численности данных растений	Пост. Прав. Москвы от 2.07.2019 № 745-ПП
Лосинопогонный	12-2	15	0.37	Страусник обыкновенный	Запрещается деятельность, ведущая к	Пост. Прав. Москвы от 2.07.2019 № 745-ПП
Лосинопогонный	12-2	16	0.17	Страусник обыкновенный	сокращению численности данных растений	Пост. Прав. Москвы от 2.07.2019 № 745-ПП
Лосинопогонный	16-2	2	2.62	Страусник обыкновенный	Запрещается деятельность, ведущая к	Пост. Прав. Москвы от 2.07.2019 № 745-ПП
Лосинопогонный	16-2	3	6.37	Страусник обыкновенный	сокращению численности данных растений	Пост. Прав. Москвы от 2.07.2019 № 745-ПП
Лосинопогонный	16-2	5	0.8	Страусник обыкновенный	Запрещается деятельность, ведущая к	Пост. Прав. Москвы от 2.07.2019 № 745-ПП
Лосинопогонный	16-2	9	2.56	Страусник обыкновенный	сокращению численности данных растений	Пост. Прав. Москвы от 2.07.2019 № 745-ПП
Лосинопогонный	18-2	1	1.9	Страусник обыкновенный	Запрещается деятельность, ведущая к	Пост. Прав. Москвы от 2.07.2019 № 745-ПП
Лосинопогонный	18-2	3	2.19	Страусник обыкновенный	сокращению численности данных растений	Пост. Прав. Москвы от 2.07.2019 № 745-ПП
Лосинопогонный	18-2	4	0.74	Страусник обыкновенный	Запрещается деятельность, ведущая к	Пост. Прав. Москвы от 2.07.2019 № 745-ПП
Лосинопогонный	18-2	5	1.35	Страусник обыкновенный	сокращению численности данных растений	Пост. Прав. Москвы от 2.07.2019 № 745-ПП
Лосинопогонный	18-2	6	3.84	Страусник обыкновенный	Запрещается деятельность, ведущая к	Пост. Прав. Москвы от 2.07.2019 № 745-ПП
Лосинопогонный	18-2	7	2.94	Страусник обыкновенный	сокращению численности данных растений	Пост. Прав. Москвы от 2.07.2019 № 745-ПП
Лосинопогонный	18-2	8	0.27	Страусник обыкновенный	Запрещается деятельность, ведущая к	Пост. Прав. Москвы от 2.07.2019 № 745-ПП
Лосинопогонный	19-2	4	4.6	Страусник обыкновенный	сокращению численности данных растений	Пост. Прав. Москвы от 2.07.2019 № 745-ПП
Лосинопогонный	19-2	6	1.35	Страусник обыкновенный	Запрещается деятельность, ведущая к	Пост. Прав. Москвы от 2.07.2019 № 745-ПП
Лосинопогонный	19-2	7	1.03	Страусник обыкновенный	сокращению численности данных растений	Пост. Прав. Москвы от 2.07.2019 № 745-ПП
Лосинопогонный	20-2	3	20.29	Страусник обыкновенный	Запрещается деятельность, ведущая к	Пост. Прав. Москвы от 2.07.2019 № 745-ПП
Лосинопогонный	20-2	4	1.8	Страусник обыкновенный	сокращению численности данных растений	Пост. Прав. Москвы от 2.07.2019 № 745-ПП
Лосинопогонный	20-2	5	3.57	Страусник обыкновенный	Запрещается деятельность, ведущая к	Пост. Прав. Москвы от 2.07.2019 № 745-ПП
Лосинопогонный	20-2	6	3.17	Страусник обыкновенный	сокращению численности данных растений	Пост. Прав. Москвы от 2.07.2019 № 745-ПП
Лосинопогонный	20-2	7	1.21	Страусник обыкновенный	Запрещается деятельность, ведущая к	Пост. Прав. Москвы от 2.07.2019 № 745-ПП
Лосинопогонный	20-2	8	0.66	Страусник обыкновенный	сокращению численности данных растений	Пост. Прав. Москвы от 2.07.2019 № 745-ПП
Лосинопогонный	21-2	2	2.94	Страусник обыкновенный	Запрещается деятельность, ведущая к	Пост. Прав. Москвы от 2.07.2019 № 745-ПП

Лосинопогонный	21-2	4	2.85	Страусник обыкновенный	сокращению численности данных растений	Пост. Прав. Москвы от 2.07.2019 № 745-ПП
Лосинопогонный	21-2	5	8.35	Страусник обыкновенный	Запрещается деятельность, ведущая к	Пост. Прав. Москвы от 2.07.2019 № 745-ПП
Лосинопогонный	21-2	6	1.5	Страусник обыкновенный	сокращению численности данных растений	Пост. Прав. Москвы от 2.07.2019 № 745-ПП
Лосинопогонный	21-2	7	6.29	Страусник обыкновенный	Запрещается деятельность, ведущая к	Пост. Прав. Москвы от 2.07.2019 № 745-ПП
Лосинопогонный	21-2	8	6.78	Страусник обыкновенный	сокращению численности данных растений	Пост. Прав. Москвы от 2.07.2019 № 745-ПП
Лосинопогонный	22-2	8	4.79	Страусник обыкновенный	Запрещается деятельность, ведущая к	Пост. Прав. Москвы от 2.07.2019 № 745-ПП
Лосинопогонный	22-2	13	5.12	Страусник обыкновенный	сокращению численности данных растений	Пост. Прав. Москвы от 2.07.2019 № 745-ПП
Лосинопогонный	23-2	2	2.44	Страусник обыкновенный	Запрещается деятельность, ведущая к	Пост. Прав. Москвы от 2.07.2019 № 745-ПП
Лосинопогонный	23-2	3	1.02	Страусник обыкновенный	сокращению численности данных растений	Пост. Прав. Москвы от 2.07.2019 № 745-ПП
Лосинопогонный	23-2	4	0.95	Страусник обыкновенный	Запрещается деятельность, ведущая к	Пост. Прав. Москвы от 2.07.2019 № 745-ПП
Лосинопогонный	23-2	9	1.96	Страусник обыкновенный	сокращению численности данных растений	Пост. Прав. Москвы от 2.07.2019 № 745-ПП
Лосинопогонный	23-2	12	1.08	Страусник обыкновенный	Запрещается деятельность, ведущая к	Пост. Прав. Москвы от 2.07.2019 № 745-ПП
Лосинопогонный	4-3	1	0.55	Страусник обыкновенный	сокращению численности данных растений	Пост. Прав. Москвы от 2.07.2019 № 745-ПП
Лосинопогонный	4-3	2	0.21	Страусник обыкновенный	Запрещается деятельность, ведущая к	Пост. Прав. Москвы от 2.07.2019 № 745-ПП
Лосинопогонный	4-3	3	3.85	Страусник обыкновенный	сокращению численности данных растений	Пост. Прав. Москвы от 2.07.2019 № 745-ПП
Лосинопогонный	4-3	4	1.12	Страусник обыкновенный	Запрещается деятельность, ведущая к	Пост. Прав. Москвы от 2.07.2019 № 745-ПП
Лосинопогонный	4-3	8	0.62	Страусник обыкновенный	сокращению численности данных растений	Пост. Прав. Москвы от 2.07.2019 № 745-ПП
Лосинопогонный	4-3	10	2.96	Страусник обыкновенный	Запрещается деятельность, ведущая к	Пост. Прав. Москвы от 2.07.2019 № 745-ПП
Лосинопогонный	5-3	1	2.95	Страусник обыкновенный	сокращению численности данных растений	Пост. Прав. Москвы от 2.07.2019 № 745-ПП
Лосинопогонный	5-3	2	1.13	Страусник обыкновенный	Запрещается деятельность, ведущая к	Пост. Прав. Москвы от 2.07.2019 № 745-ПП
Лосинопогонный	5-3	3	1.43	Страусник обыкновенный	сокращению численности данных растений	Пост. Прав. Москвы от 2.07.2019 № 745-ПП
Лосинопогонный	5-3	4	1.86	Страусник обыкновенный	Запрещается деятельность, ведущая к	Пост. Прав. Москвы от 2.07.2019 № 745-ПП
Лосинопогонный	5-3	5	0.73	Страусник обыкновенный	сокращению численности данных растений	Пост. Прав. Москвы от 2.07.2019 № 745-ПП
Лосинопогонный	5-3	6	0.57	Страусник обыкновенный	Запрещается деятельность, ведущая к	Пост. Прав. Москвы от 2.07.2019 № 745-ПП
Лосинопогонный	5-3	7	0.67	Страусник обыкновенный	сокращению численности данных растений	Пост. Прав. Москвы от 2.07.2019 № 745-ПП
Лосинопогонный	5-3	8	0.44	Страусник обыкновенный	Запрещается деятельность, ведущая к	Пост. Прав. Москвы от 2.07.2019 № 745-ПП
Лосинопогонный	5-3	9	5.41	Страусник обыкновенный	сокращению численности данных растений	Пост. Прав. Москвы от 2.07.2019 № 745-ПП
Лосинопогонный	5-3	10	2.63	Страусник обыкновенный	Запрещается деятельность, ведущая к	Пост. Прав. Москвы от 2.07.2019 № 745-ПП
Лосинопогонный	5-3	11	0.98	Страусник обыкновенный	сокращению численности данных растений	Пост. Прав. Москвы от 2.07.2019 № 745-ПП
Лосинопогонный	5-3	12	1.15	Страусник обыкновенный	Запрещается деятельность, ведущая к	Пост. Прав. Москвы от 2.07.2019 № 745-ПП
Лосинопогонный	5-3	13	3.69	Страусник обыкновенный	сокращению численности данных растений	Пост. Прав. Москвы от 2.07.2019 № 745-ПП
Лосинопогонный	5-3	14	1.06	Страусник обыкновенный	Запрещается деятельность, ведущая к	Пост. Прав. Москвы от 2.07.2019 № 745-ПП
Лосинопогонный	6-3	5	1.7	Страусник обыкновенный	сокращению численности данных растений	Пост. Прав. Москвы от 2.07.2019 № 745-ПП
Лосинопогонный	6-3	6	5.43	Страусник обыкновенный	Запрещается деятельность, ведущая к	Пост. Прав. Москвы от 2.07.2019 № 745-ПП
Лосинопогонный	6-3	11	5.83	Страусник обыкновенный	сокращению численности данных растений	Пост. Прав. Москвы от 2.07.2019 № 745-ПП
Лосинопогонный	6-3	12	2.72	Страусник обыкновенный	Запрещается деятельность, ведущая к	Пост. Прав. Москвы от 2.07.2019 № 745-ПП
Лосинопогонный	10-3	1	4.91	Страусник обыкновенный	сокращению численности данных растений	Пост. Прав. Москвы от 2.07.2019 № 745-ПП
Лосинопогонный	10-3	3	0.26	Страусник обыкновенный	Запрещается деятельность, ведущая к	Пост. Прав. Москвы от 2.07.2019 № 745-ПП
Лосинопогонный	10-3	4	4.78	Страусник обыкновенный	сокращению численности данных растений	Пост. Прав. Москвы от 2.07.2019 № 745-ПП
Лосинопогонный	11-3	1	1.14	Страусник обыкновенный	Запрещается деятельность, ведущая к	Пост. Прав. Москвы от 2.07.2019 № 745-ПП
Лосинопогонный	11-3	2	1.39	Страусник обыкновенный	сокращению численности данных растений	Пост. Прав. Москвы от 2.07.2019 № 745-ПП
Лосинопогонный	11-3	3	1.72	Страусник обыкновенный	Запрещается деятельность, ведущая к	Пост. Прав. Москвы от 2.07.2019 № 745-ПП
Лосинопогонный	11-3	4	1.78	Страусник обыкновенный	сокращению численности данных растений	Пост. Прав. Москвы от 2.07.2019 № 745-ПП
Лосинопогонный	11-3	5	1.72	Страусник обыкновенный	Запрещается деятельность, ведущая к	Пост. Прав. Москвы от 2.07.2019 № 745-ПП
Лосинопогонный	11-3	6	1.45	Страусник обыкновенный	сокращению численности данных растений	Пост. Прав. Москвы от 2.07.2019 № 745-ПП
Лосинопогонный	11-3	7	1.45	Страусник обыкновенный	Запрещается деятельность, ведущая к	Пост. Прав. Москвы от 2.07.2019 № 745-ПП
Лосинопогонный	11-3	8	3.65	Страусник обыкновенный	сокращению численности данных растений	Пост. Прав. Москвы от 2.07.2019 № 745-ПП
Лосинопогонный	11-3	9	3.8	Страусник обыкновенный	Запрещается деятельность, ведущая к	Пост. Прав. Москвы от 2.07.2019 № 745-ПП
Лосинопогонный	11-3	10	0.63	Страусник обыкновенный	сокращению численности данных растений	Пост. Прав. Москвы от 2.07.2019 № 745-ПП
Лосинопогонный	11-3	11	2.29	Страусник обыкновенный	Запрещается деятельность, ведущая к	Пост. Прав. Москвы от 2.07.2019 № 745-ПП
Лосинопогонный	11-3	12	1.13	Страусник обыкновенный	сокращению численности данных растений	Пост. Прав. Москвы от 2.07.2019 № 745-ПП
Лосинопогонный	11-3	13	2.23	Страусник обыкновенный	Запрещается деятельность, ведущая к	Пост. Прав. Москвы от 2.07.2019 № 745-ПП
Лосинопогонный	11-3	14	1.41	Страусник обыкновенный	сокращению численности данных растений	Пост. Прав. Москвы от 2.07.2019 № 745-ПП
Лосинопогонный	11-3	15	1.94	Страусник обыкновенный	Запрещается деятельность, ведущая к	Пост. Прав. Москвы от 2.07.2019 № 745-ПП
Лосинопогонный	12-3	1	0.5	Страусник обыкновенный	сокращению численности данных растений	Пост. Прав. Москвы от 2.07.2019 № 745-ПП
Лосинопогонный	12-3	4	11.35	Страусник обыкновенный	Запрещается деятельность, ведущая к	Пост. Прав. Москвы от 2.07.2019 № 745-ПП
Лосинопогонный	12-3	6	0.71	Страусник обыкновенный	сокращению численности данных растений	Пост. Прав. Москвы от 2.07.2019 № 745-ПП
Лосинопогонный	12-3	8	1.83	Страусник обыкновенный	Запрещается деятельность, ведущая к	Пост. Прав. Москвы от 2.07.2019 № 745-ПП
Лосинопогонный	12-3	16	1.29	Страусник обыкновенный	сокращению численности данных растений	Пост. Прав. Москвы от 2.07.2019 № 745-ПП
Лосинопогонный	18-3	1	0.11	Страусник обыкновенный	Запрещается деятельность, ведущая к	Пост. Прав. Москвы от 2.07.2019 № 745-ПП
Лосинопогонный	18-3	3	8.25	Страусник обыкновенный	сокращению численности данных растений	Пост. Прав. Москвы от 2.07.2019 № 745-ПП
Лосинопогонный	18-3	7	0.7	Страусник обыкновенный	Запрещается деятельность, ведущая к	Пост. Прав. Москвы от 2.07.2019 № 745-ПП
Лосинопогонный	18-3	9	2.68	Страусник обыкновенный	сокращению численности данных растений	Пост. Прав. Москвы от 2.07.2019 № 745-ПП
Лосинопогонный	19-3	1	1.64	Страусник обыкновенный	Запрещается деятельность, ведущая к	Пост. Прав. Москвы от 2.07.2019 № 745-ПП
Лосинопогонный	19-3	2	0.4	Страусник обыкновенный	сокращению численности данных растений	Пост. Прав. Москвы от 2.07.2019 № 745-ПП
Лосинопогонный	19-3	4	7.55	Страусник обыкновенный	Запрещается деятельность, ведущая к	Пост. Прав. Москвы от 2.07.2019 № 745-ПП
Лосинопогонный	19-3	5	0.68	Страусник обыкновенный	сокращению численности данных растений	Пост. Прав. Москвы от 2.07.2019 № 745-ПП
Лосинопогонный	19-3	6	1.25	Страусник обыкновенный	Запрещается деятельность, ведущая к	Пост. Прав. Москвы от 2.07.2019 № 745-ПП
Лосинопогонный	19-3	7	2.48	Страусник обыкновенный	сокращению численности данных растений	Пост. Прав. Москвы от 2.07.2019 № 745-ПП
Лосинопогонный	19-3	8	1.02	Страусник обыкновенный	Запрещается деятельность, ведущая к	Пост. Прав. Москвы от 2.07.2019 № 745-ПП
Лосинопогонный	20-3	2	10.01	Страусник обыкновенный	сокращению численности данных растений	Пост. Прав. Москвы от 2.07.2019 № 745-ПП
Лосинопогонный	20-3	3	1.48	Страусник обыкновенный	Запрещается деятельность, ведущая к	Пост. Прав. Москвы от 2.07.2019 № 745-ПП
Лосинопогонный	20-3	4	5.55	Страусник обыкновенный	сокращению численности данных растений	Пост. Прав. Москвы от 2.07.2019 № 745-ПП
Лосинопогонный	20-3	5	1.71	Страусник обыкновенный	Запрещается деятельность, ведущая к	Пост. Прав. Москвы от 2.07.2019 № 745-ПП
Лосинопогонный	20-3	6	2.24	Страусник обыкновенный	сокращению численности данных растений	Пост. Прав. Москвы от 2.07.2019 № 745-ПП
Лосинопогонный	20-3	7	1.97	Страусник обыкновенный	Запрещается деятельность, ведущая к	Пост. Прав. Москвы от 2.07.2019 № 745-ПП
Лосинопогонный	20-3	9	0.91	Страусник обыкновенный	сокращению численности данных растений	Пост. Прав. Москвы от 2.07.2019 № 745-ПП
Лосинопогонный	21-3	1	3.98	Страусник обыкновенный	Запрещается деятельность, ведущая к	Пост. Прав. Москвы от 2.07.2019 № 745-ПП
Лосинопогонный	21-3	2	1.08	Страусник обыкновенный	сокращению численности данных растений	Пост. Прав. Москвы от 2.07.2019 № 745-ПП
Лосинопогонный	21-3	4	1.75	Страусник обыкновенный	Запрещается деятельность, ведущая к	Пост. Прав. Москвы от 2.07.2019 № 745-ПП
Лосинопогонный	21-3	5	2.98	Страусник обыкновенный	сокращению численности данных растений	Пост. Прав. Москвы от 2.07.2019 № 745-ПП
Лосинопогонный	21-3	6	0.59	Страусник обыкновенный	Запрещается деятельность, ведущая к	Пост. Прав. Москвы от 2.07.2019 № 745-ПП
Лосинопогонный	21-3	7	1.58	Страусник обыкновенный	сокращению численности данных растений	Пост. Прав. Москвы от 2.07.2019 № 745-ПП
Лосинопогонный	21-3	8	3.7	Страусник обыкновенный	Запрещается деятельность, ведущая к	Пост. Прав. Москвы от 2.07.2019 № 745-ПП
Лосинопогонный	21-3	9	1.12	Страусник обыкновенный	сокращению численности данных растений	Пост. Прав. Москвы от 2.07.2019 № 745-ПП
Лосинопогонный	21-3	10	1.57	Страусник обыкновенный	Запрещается деятельность, ведущая к	Пост. Прав. Москвы от 2.07.2019 № 745-ПП
Лосинопогонный	21-3	12	3.73	Страусник обыкновенный	сокращению численности данных растений	Пост. Прав. Москвы от 2.07.2019 № 745-ПП
Лосинопогонный	22-3	2	1.68	Страусник обыкновенный	Запрещается деятельность, ведущая к	Пост. Прав. Москвы от 2.07.2019 № 745-ПП
Лосинопогонный	22-3	13	1.86	Страусник обыкновенный	сокращению численности данных растений	Пост. Прав. Москвы от 2.07.2019 № 745-ПП

Лосинопогонный	23-3	2	1.13	Страусник обыкновенный	Запрещается деятельность, ведущая к	Пост. Прав. Москвы от 2.07.2019 № 745-ПП
Лосинопогонный	23-3	9	3.18	Страусник обыкновенный	сокращению численности данных растений	Пост. Прав. Москвы от 2.07.2019 № 745-ПП
Лосинопогонный	23-3	10	5.12	Страусник обыкновенный	Запрещается деятельность, ведущая к	Пост. Прав. Москвы от 2.07.2019 № 745-ПП
Лосинопогонный	3-4	1	0.52	Страусник обыкновенный	сокращению численности данных растений	Пост. Прав. Москвы от 2.07.2019 № 745-ПП
Лосинопогонный	4-4	2	2.67	Страусник обыкновенный	Запрещается деятельность, ведущая к	Пост. Прав. Москвы от 2.07.2019 № 745-ПП
Лосинопогонный	4-4	3	4.41	Страусник обыкновенный	сокращению численности данных растений	Пост. Прав. Москвы от 2.07.2019 № 745-ПП
Лосинопогонный	4-4	6	3.4	Страусник обыкновенный	Запрещается деятельность, ведущая к	Пост. Прав. Москвы от 2.07.2019 № 745-ПП
Лосинопогонный	4-4	9	0.36	Страусник обыкновенный	сокращению численности данных растений	Пост. Прав. Москвы от 2.07.2019 № 745-ПП
Лосинопогонный	4-4	12	1.6	Страусник обыкновенный	Запрещается деятельность, ведущая к	Пост. Прав. Москвы от 2.07.2019 № 745-ПП
Лосинопогонный	4-4	16	1.11	Страусник обыкновенный	сокращению численности данных растений	Пост. Прав. Москвы от 2.07.2019 № 745-ПП
Лосинопогонный	5-4	1	4.99	Страусник обыкновенный	Запрещается деятельность, ведущая к	Пост. Прав. Москвы от 2.07.2019 № 745-ПП
Лосинопогонный	5-4	2	1.82	Страусник обыкновенный	сокращению численности данных растений	Пост. Прав. Москвы от 2.07.2019 № 745-ПП
Лосинопогонный	5-4	3	1.59	Страусник обыкновенный	Запрещается деятельность, ведущая к	Пост. Прав. Москвы от 2.07.2019 № 745-ПП
Лосинопогонный	5-4	4	0.88	Страусник обыкновенный	сокращению численности данных растений	Пост. Прав. Москвы от 2.07.2019 № 745-ПП
Лосинопогонный	5-4	5	0.23	Страусник обыкновенный	Запрещается деятельность, ведущая к	Пост. Прав. Москвы от 2.07.2019 № 745-ПП
Лосинопогонный	5-4	6	0.61	Страусник обыкновенный	сокращению численности данных растений	Пост. Прав. Москвы от 2.07.2019 № 745-ПП
Лосинопогонный	5-4	7	1.35	Страусник обыкновенный	Запрещается деятельность, ведущая к	Пост. Прав. Москвы от 2.07.2019 № 745-ПП
Лосинопогонный	5-4	8	4.08	Страусник обыкновенный	сокращению численности данных растений	Пост. Прав. Москвы от 2.07.2019 № 745-ПП
Лосинопогонный	5-4	10	1.79	Страусник обыкновенный	Запрещается деятельность, ведущая к	Пост. Прав. Москвы от 2.07.2019 № 745-ПП
Лосинопогонный	5-4	11	2.21	Страусник обыкновенный	сокращению численности данных растений	Пост. Прав. Москвы от 2.07.2019 № 745-ПП
Лосинопогонный	5-4	12	1.89	Страусник обыкновенный	Запрещается деятельность, ведущая к	Пост. Прав. Москвы от 2.07.2019 № 745-ПП
Лосинопогонный	5-4	13	1.44	Страусник обыкновенный	сокращению численности данных растений	Пост. Прав. Москвы от 2.07.2019 № 745-ПП
Лосинопогонный	10-4	1	1.23	Страусник обыкновенный	Запрещается деятельность, ведущая к	Пост. Прав. Москвы от 2.07.2019 № 745-ПП
Лосинопогонный	10-4	2	3.69	Страусник обыкновенный	сокращению численности данных растений	Пост. Прав. Москвы от 2.07.2019 № 745-ПП
Лосинопогонный	10-4	3	2.1	Страусник обыкновенный	Запрещается деятельность, ведущая к	Пост. Прав. Москвы от 2.07.2019 № 745-ПП
Лосинопогонный	10-4	11	7.78	Страусник обыкновенный	сокращению численности данных растений	Пост. Прав. Москвы от 2.07.2019 № 745-ПП
Лосинопогонный	10-4	12	2.51	Страусник обыкновенный	Запрещается деятельность, ведущая к	Пост. Прав. Москвы от 2.07.2019 № 745-ПП
Лосинопогонный	11-4	1	1.38	Страусник обыкновенный	сокращению численности данных растений	Пост. Прав. Москвы от 2.07.2019 № 745-ПП
Лосинопогонный	11-4	2	2.46	Страусник обыкновенный	Запрещается деятельность, ведущая к	Пост. Прав. Москвы от 2.07.2019 № 745-ПП
Лосинопогонный	11-4	3	2.28	Страусник обыкновенный	сокращению численности данных растений	Пост. Прав. Москвы от 2.07.2019 № 745-ПП
Лосинопогонный	11-4	4	2.92	Страусник обыкновенный	Запрещается деятельность, ведущая к	Пост. Прав. Москвы от 2.07.2019 № 745-ПП
Лосинопогонный	11-4	5	0.75	Страусник обыкновенный	сокращению численности данных растений	Пост. Прав. Москвы от 2.07.2019 № 745-ПП
Лосинопогонный	11-4	6	3.48	Страусник обыкновенный	Запрещается деятельность, ведущая к	Пост. Прав. Москвы от 2.07.2019 № 745-ПП
Лосинопогонный	11-4	7	1.65	Страусник обыкновенный	сокращению численности данных растений	Пост. Прав. Москвы от 2.07.2019 № 745-ПП
Лосинопогонный	11-4	8	1.35	Страусник обыкновенный	Запрещается деятельность, ведущая к	Пост. Прав. Москвы от 2.07.2019 № 745-ПП
Лосинопогонный	11-4	9	7.19	Страусник обыкновенный	сокращению численности данных растений	Пост. Прав. Москвы от 2.07.2019 № 745-ПП
Лосинопогонный	11-4	10	0.81	Страусник обыкновенный	Запрещается деятельность, ведущая к	Пост. Прав. Москвы от 2.07.2019 № 745-ПП
Лосинопогонный	11-4	11	2.67	Страусник обыкновенный	сокращению численности данных растений	Пост. Прав. Москвы от 2.07.2019 № 745-ПП
Лосинопогонный	12-4	3	3.47	Страусник обыкновенный	Запрещается деятельность, ведущая к	Пост. Прав. Москвы от 2.07.2019 № 745-ПП
Лосинопогонный	12-4	6	2.42	Страусник обыкновенный	сокращению численности данных растений	Пост. Прав. Москвы от 2.07.2019 № 745-ПП
Лосинопогонный	12-4	7	0.58	Страусник обыкновенный	Запрещается деятельность, ведущая к	Пост. Прав. Москвы от 2.07.2019 № 745-ПП
Лосинопогонный	12-4	19	0.68	Страусник обыкновенный	сокращению численности данных растений	Пост. Прав. Москвы от 2.07.2019 № 745-ПП
Лосинопогонный	16-4	1	1.81	Страусник обыкновенный	Запрещается деятельность, ведущая к	Пост. Прав. Москвы от 2.07.2019 № 745-ПП
Лосинопогонный	18-4	2	1.73	Страусник обыкновенный	сокращению численности данных растений	Пост. Прав. Москвы от 2.07.2019 № 745-ПП
Лосинопогонный	18-4	3	1.22	Страусник обыкновенный	Запрещается деятельность, ведущая к	Пост. Прав. Москвы от 2.07.2019 № 745-ПП
Лосинопогонный	18-4	4	0.3	Страусник обыкновенный	сокращению численности данных растений	Пост. Прав. Москвы от 2.07.2019 № 745-ПП
Лосинопогонный	18-4	5	0.71	Страусник обыкновенный	Запрещается деятельность, ведущая к	Пост. Прав. Москвы от 2.07.2019 № 745-ПП
Лосинопогонный	18-4	7	3.67	Страусник обыкновенный	сокращению численности данных растений	Пост. Прав. Москвы от 2.07.2019 № 745-ПП
Лосинопогонный	18-4	8	1.8	Страусник обыкновенный	Запрещается деятельность, ведущая к	Пост. Прав. Москвы от 2.07.2019 № 745-ПП
Лосинопогонный	18-4	9	2.08	Страусник обыкновенный	сокращению численности данных растений	Пост. Прав. Москвы от 2.07.2019 № 745-ПП
Лосинопогонный	18-4	10	1.65	Страусник обыкновенный	Запрещается деятельность, ведущая к	Пост. Прав. Москвы от 2.07.2019 № 745-ПП
Лосинопогонный	18-4	11	3.3	Страусник обыкновенный	сокращению численности данных растений	Пост. Прав. Москвы от 2.07.2019 № 745-ПП
Лосинопогонный	18-4	12	2.51	Страусник обыкновенный	Запрещается деятельность, ведущая к	Пост. Прав. Москвы от 2.07.2019 № 745-ПП
Лосинопогонный	18-4	13	0.49	Страусник обыкновенный	сокращению численности данных растений	Пост. Прав. Москвы от 2.07.2019 № 745-ПП
Лосинопогонный	18-4	14	2.55	Страусник обыкновенный	Запрещается деятельность, ведущая к	Пост. Прав. Москвы от 2.07.2019 № 745-ПП
Лосинопогонный	18-4	15	1.34	Страусник обыкновенный	сокращению численности данных растений	Пост. Прав. Москвы от 2.07.2019 № 745-ПП
Лосинопогонный	18-4	16	1.88	Страусник обыкновенный	Запрещается деятельность, ведущая к	Пост. Прав. Москвы от 2.07.2019 № 745-ПП
Лосинопогонный	19-4	2	0.58	Страусник обыкновенный	сокращению численности данных растений	Пост. Прав. Москвы от 2.07.2019 № 745-ПП
Лосинопогонный	19-4	3	2.03	Страусник обыкновенный	Запрещается деятельность, ведущая к	Пост. Прав. Москвы от 2.07.2019 № 745-ПП
Лосинопогонный	19-4	4	3.32	Страусник обыкновенный	сокращению численности данных растений	Пост. Прав. Москвы от 2.07.2019 № 745-ПП
Лосинопогонный	19-4	5	3.13	Страусник обыкновенный	Запрещается деятельность, ведущая к	Пост. Прав. Москвы от 2.07.2019 № 745-ПП
Лосинопогонный	20-4	1	10.71	Страусник обыкновенный	сокращению численности данных растений	Пост. Прав. Москвы от 2.07.2019 № 745-ПП
Лосинопогонный	20-4	2	1.06	Страусник обыкновенный	Запрещается деятельность, ведущая к	Пост. Прав. Москвы от 2.07.2019 № 745-ПП
Лосинопогонный	20-4	3	3.09	Страусник обыкновенный	сокращению численности данных растений	Пост. Прав. Москвы от 2.07.2019 № 745-ПП
Лосинопогонный	20-4	5	2.6	Страусник обыкновенный	Запрещается деятельность, ведущая к	Пост. Прав. Москвы от 2.07.2019 № 745-ПП
Лосинопогонный	20-4	7	3.41	Страусник обыкновенный	сокращению численности данных растений	Пост. Прав. Москвы от 2.07.2019 № 745-ПП
Лосинопогонный	20-4	8	4.39	Страусник обыкновенный	Запрещается деятельность, ведущая к	Пост. Прав. Москвы от 2.07.2019 № 745-ПП
Лосинопогонный	21-4	1	2.46	Страусник обыкновенный	сокращению численности данных растений	Пост. Прав. Москвы от 2.07.2019 № 745-ПП
Лосинопогонный	21-4	2	1.95	Страусник обыкновенный	Запрещается деятельность, ведущая к	Пост. Прав. Москвы от 2.07.2019 № 745-ПП
Лосинопогонный	21-4	3	4.6	Страусник обыкновенный	сокращению численности данных растений	Пост. Прав. Москвы от 2.07.2019 № 745-ПП
Лосинопогонный	21-4	5	1.95	Страусник обыкновенный	Запрещается деятельность, ведущая к	Пост. Прав. Москвы от 2.07.2019 № 745-ПП
Лосинопогонный	21-4	6	3.06	Страусник обыкновенный	сокращению численности данных растений	Пост. Прав. Москвы от 2.07.2019 № 745-ПП
Лосинопогонный	21-4	7	2.37	Страусник обыкновенный	Запрещается деятельность, ведущая к	Пост. Прав. Москвы от 2.07.2019 № 745-ПП
Лосинопогонный	21-4	8	0.49	Страусник обыкновенный	сокращению численности данных растений	Пост. Прав. Москвы от 2.07.2019 № 745-ПП
Лосинопогонный	21-4	9	2.26	Страусник обыкновенный	Запрещается деятельность, ведущая к	Пост. Прав. Москвы от 2.07.2019 № 745-ПП
Лосинопогонный	21-4	10	3.12	Страусник обыкновенный	сокращению численности данных растений	Пост. Прав. Москвы от 2.07.2019 № 745-ПП
Лосинопогонный	21-4	12	0.33	Страусник обыкновенный	Запрещается деятельность, ведущая к	Пост. Прав. Москвы от 2.07.2019 № 745-ПП
Лосинопогонный	21-4	13	0.87	Страусник обыкновенный	сокращению численности данных растений	Пост. Прав. Москвы от 2.07.2019 № 745-ПП
Лосинопогонный	23-4	3	1.82	Страусник обыкновенный	Запрещается деятельность, ведущая к	Пост. Прав. Москвы от 2.07.2019 № 745-ПП
Лосинопогонный	23-4	5	15.28	Страусник обыкновенный	сокращению численности данных растений	Пост. Прав. Москвы от 2.07.2019 № 745-ПП
Лосинопогонный	19-5	1	4.33	Страусник обыкновенный	Запрещается деятельность, ведущая к	Пост. Прав. Москвы от 2.07.2019 № 745-ПП
Лосинопогонный	19-5	2	0.9	Страусник обыкновенный	сокращению численности данных растений	Пост. Прав. Москвы от 2.07.2019 № 745-ПП
Лосинопогонный	19-5	3	1.75	Страусник обыкновенный	Запрещается деятельность, ведущая к	Пост. Прав. Москвы от 2.07.2019 № 745-ПП
Лосинопогонный	19-5	4	2.6	Страусник обыкновенный	сокращению численности данных растений	Пост. Прав. Москвы от 2.07.2019 № 745-ПП
Лосинопогонный	19-5	5	11.08	Страусник обыкновенный	Запрещается деятельность, ведущая к	Пост. Прав. Москвы от 2.07.2019 № 745-ПП
Лосинопогонный	19-5	6	0.96	Страусник обыкновенный	сокращению численности данных растений	Пост. Прав. Москвы от 2.07.2019 № 745-ПП
Лосинопогонный	19-5	7	1.72	Страусник обыкновенный	Запрещается деятельность, ведущая к	Пост. Прав. Москвы от 2.07.2019 № 745-ПП
Лосинопогонный	19-6	3	1	Страусник обыкновенный	сокращению численности данных растений	Пост. Прав. Москвы от 2.07.2019 № 745-ПП
Лосинопогонный	19-6	5	0.99	Страусник обыкновенный	Запрещается деятельность, ведущая к	Пост. Прав. Москвы от 2.07.2019 № 745-ПП

Лосинопогонный	19-6	7	0.89	Страусник обыкновенный	сокращению численности данных растений	Пост. Прав. Москвы от 2.07.2019 № 745-ПП
Лосинопогонный	19-6	8	1.6	Страусник обыкновенный	Запрещается деятельность, ведущая к	Пост. Прав. Москвы от 2.07.2019 № 745-ПП
Лосинопогонный	19-6	10	1.57	Страусник обыкновенный	сокращению численности данных растений	Пост. Прав. Москвы от 2.07.2019 № 745-ПП
Лосинопогонный	32-1	1	0.23	Страусник обыкновенный	Запрещается деятельность, ведущая к	Пост. Прав. Москвы от 2.07.2019 № 745-ПП
Лосинопогонный	32-1	2	0.8	Страусник обыкновенный	сокращению численности данных растений	Пост. Прав. Москвы от 2.07.2019 № 745-ПП
Лосинопогонный	32-1	3	1.92	Страусник обыкновенный	Запрещается деятельность, ведущая к	Пост. Прав. Москвы от 2.07.2019 № 745-ПП
Лосинопогонный	32-2	2	0.87	Страусник обыкновенный	сокращению численности данных растений	Пост. Прав. Москвы от 2.07.2019 № 745-ПП
Лосинопогонный	32-2	3	0.98	Страусник обыкновенный	Запрещается деятельность, ведущая к	Пост. Прав. Москвы от 2.07.2019 № 745-ПП
Лосинопогонный	32-2	4	2.07	Страусник обыкновенный	сокращению численности данных растений	Пост. Прав. Москвы от 2.07.2019 № 745-ПП
Лосинопогонный	32-2	5	1.62	Страусник обыкновенный	Запрещается деятельность, ведущая к	Пост. Прав. Москвы от 2.07.2019 № 745-ПП
Лосинопогонный	32-2	6	2.2	Страусник обыкновенный	сокращению численности данных растений	Пост. Прав. Москвы от 2.07.2019 № 745-ПП
Лосинопогонный	32-2	7	2.9	Страусник обыкновенный	Запрещается деятельность, ведущая к	Пост. Прав. Москвы от 2.07.2019 № 745-ПП
Лосинопогонный	32-2	8	3.9	Страусник обыкновенный	сокращению численности данных растений	Пост. Прав. Москвы от 2.07.2019 № 745-ПП
Лосинопогонный	32-2	10	0.99	Страусник обыкновенный	Запрещается деятельность, ведущая к	Пост. Прав. Москвы от 2.07.2019 № 745-ПП
Лосинопогонный	32-2	11	1.67	Страусник обыкновенный	сокращению численности данных растений	Пост. Прав. Москвы от 2.07.2019 № 745-ПП
Лосинопогонный	32-2	12	0.41	Страусник обыкновенный	Запрещается деятельность, ведущая к	Пост. Прав. Москвы от 2.07.2019 № 745-ПП
Лосинопогонный	32-4	1	0.51	Страусник обыкновенный	сокращению численности данных растений	Пост. Прав. Москвы от 2.07.2019 № 745-ПП
Лосинопогонный	32-4	2	1.05	Страусник обыкновенный	Запрещается деятельность, ведущая к	Пост. Прав. Москвы от 2.07.2019 № 745-ПП
Лосинопогонный	32-4	3	1.07	Страусник обыкновенный	сокращению численности данных растений	Пост. Прав. Москвы от 2.07.2019 № 745-ПП
Лосинопогонный	33-1	1	0.73	Страусник обыкновенный	Запрещается деятельность, ведущая к	Пост. Прав. Москвы от 2.07.2019 № 745-ПП
Лосинопогонный	33-1	2	10.23	Страусник обыкновенный	сокращению численности данных растений	Пост. Прав. Москвы от 2.07.2019 № 745-ПП
Лосинопогонный	33-1	3	1.77	Страусник обыкновенный	Запрещается деятельность, ведущая к	Пост. Прав. Москвы от 2.07.2019 № 745-ПП
Лосинопогонный	33-1	4	5.53	Страусник обыкновенный	сокращению численности данных растений	Пост. Прав. Москвы от 2.07.2019 № 745-ПП
Лосинопогонный	33-1	5	2.42	Страусник обыкновенный	Запрещается деятельность, ведущая к	Пост. Прав. Москвы от 2.07.2019 № 745-ПП
Лосинопогонный	33-1	6	7.53	Страусник обыкновенный	сокращению численности данных растений	Пост. Прав. Москвы от 2.07.2019 № 745-ПП
Лосинопогонный	33-1	7	0.58	Страусник обыкновенный	Запрещается деятельность, ведущая к	Пост. Прав. Москвы от 2.07.2019 № 745-ПП
Лосинопогонный	33-1	8	1.62	Страусник обыкновенный	сокращению численности данных растений	Пост. Прав. Москвы от 2.07.2019 № 745-ПП
Лосинопогонный	33-2	1	0.87	Страусник обыкновенный	Запрещается деятельность, ведущая к	Пост. Прав. Москвы от 2.07.2019 № 745-ПП
Лосинопогонный	33-2	2	5.78	Страусник обыкновенный	сокращению численности данных растений	Пост. Прав. Москвы от 2.07.2019 № 745-ПП
Лосинопогонный	33-2	3	0.53	Страусник обыкновенный	Запрещается деятельность, ведущая к	Пост. Прав. Москвы от 2.07.2019 № 745-ПП
Лосинопогонный	33-2	4	3.85	Страусник обыкновенный	сокращению численности данных растений	Пост. Прав. Москвы от 2.07.2019 № 745-ПП
Лосинопогонный	33-2	5	0.23	Страусник обыкновенный	Запрещается деятельность, ведущая к	Пост. Прав. Москвы от 2.07.2019 № 745-ПП
Лосинопогонный	33-2	6	2.61	Страусник обыкновенный	сокращению численности данных растений	Пост. Прав. Москвы от 2.07.2019 № 745-ПП
Лосинопогонный	33-2	7	0.98	Страусник обыкновенный	Запрещается деятельность, ведущая к	Пост. Прав. Москвы от 2.07.2019 № 745-ПП
Лосинопогонный	33-2	8	1.09	Страусник обыкновенный	сокращению численности данных растений	Пост. Прав. Москвы от 2.07.2019 № 745-ПП
Лосинопогонный	33-2	9	0.61	Страусник обыкновенный	Запрещается деятельность, ведущая к	Пост. Прав. Москвы от 2.07.2019 № 745-ПП
Лосинопогонный	33-2	10	7.42	Страусник обыкновенный	сокращению численности данных растений	Пост. Прав. Москвы от 2.07.2019 № 745-ПП
Лосинопогонный	33-2	11	2.38	Страусник обыкновенный	Запрещается деятельность, ведущая к	Пост. Прав. Москвы от 2.07.2019 № 745-ПП
Лосинопогонный	33-2	12	0.14	Страусник обыкновенный	сокращению численности данных растений	Пост. Прав. Москвы от 2.07.2019 № 745-ПП
Лосинопогонный	33-2	13	2.02	Страусник обыкновенный	Запрещается деятельность, ведущая к	Пост. Прав. Москвы от 2.07.2019 № 745-ПП
Лосинопогонный	33-2	14	2.35	Страусник обыкновенный	сокращению численности данных растений	Пост. Прав. Москвы от 2.07.2019 № 745-ПП
Лосинопогонный	33-3	1	2.08	Страусник обыкновенный	Запрещается деятельность, ведущая к	Пост. Прав. Москвы от 2.07.2019 № 745-ПП
Лосинопогонный	33-3	2	1.11	Страусник обыкновенный	сокращению численности данных растений	Пост. Прав. Москвы от 2.07.2019 № 745-ПП
Лосинопогонный	33-3	3	3.33	Страусник обыкновенный	Запрещается деятельность, ведущая к	Пост. Прав. Москвы от 2.07.2019 № 745-ПП
Лосинопогонный	33-3	4	1.46	Страусник обыкновенный	сокращению численности данных растений	Пост. Прав. Москвы от 2.07.2019 № 745-ПП
Лосинопогонный	33-3	5	4.39	Страусник обыкновенный	Запрещается деятельность, ведущая к	Пост. Прав. Москвы от 2.07.2019 № 745-ПП
Лосинопогонный	33-3	6	1.97	Страусник обыкновенный	сокращению численности данных растений	Пост. Прав. Москвы от 2.07.2019 № 745-ПП
Лосинопогонный	33-3	7	2.43	Страусник обыкновенный	Запрещается деятельность, ведущая к	Пост. Прав. Москвы от 2.07.2019 № 745-ПП
Лосинопогонный	33-3	8	2.56	Страусник обыкновенный	сокращению численности данных растений	Пост. Прав. Москвы от 2.07.2019 № 745-ПП
Лосинопогонный	33-3	9	0.79	Страусник обыкновенный	Запрещается деятельность, ведущая к	Пост. Прав. Москвы от 2.07.2019 № 745-ПП
Лосинопогонный	33-3	10	4.29	Страусник обыкновенный	сокращению численности данных растений	Пост. Прав. Москвы от 2.07.2019 № 745-ПП
Лосинопогонный	33-3	11	0.82	Страусник обыкновенный	Запрещается деятельность, ведущая к	Пост. Прав. Москвы от 2.07.2019 № 745-ПП
Лосинопогонный	33-4	1	3.26	Страусник обыкновенный	сокращению численности данных растений	Пост. Прав. Москвы от 2.07.2019 № 745-ПП
Лосинопогонный	33-4	2	2.46	Страусник обыкновенный	Запрещается деятельность, ведущая к	Пост. Прав. Москвы от 2.07.2019 № 745-ПП
Лосинопогонный	33-4	3	2.84	Страусник обыкновенный	сокращению численности данных растений	Пост. Прав. Москвы от 2.07.2019 № 745-ПП
Лосинопогонный	33-4	4	0.42	Страусник обыкновенный	Запрещается деятельность, ведущая к	Пост. Прав. Москвы от 2.07.2019 № 745-ПП
Лосинопогонный	33-4	5	2.96	Страусник обыкновенный	сокращению численности данных растений	Пост. Прав. Москвы от 2.07.2019 № 745-ПП
Лосинопогонный	33-4	6	3.55	Страусник обыкновенный	Запрещается деятельность, ведущая к	Пост. Прав. Москвы от 2.07.2019 № 745-ПП
Лосинопогонный	33-4	7	1.69	Страусник обыкновенный	сокращению численности данных растений	Пост. Прав. Москвы от 2.07.2019 № 745-ПП
Лосинопогонный	33-4	8	0.65	Страусник обыкновенный	Запрещается деятельность, ведущая к	Пост. Прав. Москвы от 2.07.2019 № 745-ПП
Лосинопогонный	33-4	9	0.97	Страусник обыкновенный	сокращению численности данных растений	Пост. Прав. Москвы от 2.07.2019 № 745-ПП
Лосинопогонный	33-4	10	0.27	Страусник обыкновенный	Запрещается деятельность, ведущая к	Пост. Прав. Москвы от 2.07.2019 № 745-ПП
Лосинопогонный	33-4	11	2.6	Страусник обыкновенный	сокращению численности данных растений	Пост. Прав. Москвы от 2.07.2019 № 745-ПП
Лосинопогонный	33-4	12	0.19	Страусник обыкновенный	Запрещается деятельность, ведущая к	Пост. Прав. Москвы от 2.07.2019 № 745-ПП
Лосинопогонный	33-4	13	4.31	Страусник обыкновенный	сокращению численности данных растений	Пост. Прав. Москвы от 2.07.2019 № 745-ПП
Лосинопогонный	33-4	14	1.39	Страусник обыкновенный	Запрещается деятельность, ведущая к	Пост. Прав. Москвы от 2.07.2019 № 745-ПП
Лосинопогонный	33-4	16	0.53	Страусник обыкновенный	сокращению численности данных растений	Пост. Прав. Москвы от 2.07.2019 № 745-ПП
Лосинопогонный	33-4	17	3.5	Страусник обыкновенный	Запрещается деятельность, ведущая к	Пост. Прав. Москвы от 2.07.2019 № 745-ПП
Лосинопогонный	34-1	1	3.2	Страусник обыкновенный	сокращению численности данных растений	Пост. Прав. Москвы от 2.07.2019 № 745-ПП
Лосинопогонный	34-1	4	1.44	Страусник обыкновенный	Запрещается деятельность, ведущая к	Пост. Прав. Москвы от 2.07.2019 № 745-ПП
Лосинопогонный	34-1	8	5.2	Страусник обыкновенный	сокращению численности данных растений	Пост. Прав. Москвы от 2.07.2019 № 745-ПП
Лосинопогонный	34-1	9	3.17	Страусник обыкновенный	Запрещается деятельность, ведущая к	Пост. Прав. Москвы от 2.07.2019 № 745-ПП
Лосинопогонный	34-1	10	3.08	Страусник обыкновенный	сокращению численности данных растений	Пост. Прав. Москвы от 2.07.2019 № 745-ПП
Лосинопогонный	34-1	12	1.75	Страусник обыкновенный	Запрещается деятельность, ведущая к	Пост. Прав. Москвы от 2.07.2019 № 745-ПП
Лосинопогонный	34-2	3	15.56	Страусник обыкновенный	сокращению численности данных растений	Пост. Прав. Москвы от 2.07.2019 № 745-ПП
Лосинопогонный	34-2	4	3.3	Страусник обыкновенный	Запрещается деятельность, ведущая к	Пост. Прав. Москвы от 2.07.2019 № 745-ПП
Лосинопогонный	34-2	5	8.62	Страусник обыкновенный	сокращению численности данных растений	Пост. Прав. Москвы от 2.07.2019 № 745-ПП
Лосинопогонный	34-3	1	12.14	Страусник обыкновенный	Запрещается деятельность, ведущая к	Пост. Прав. Москвы от 2.07.2019 № 745-ПП
Лосинопогонный	34-3	2	6.74	Страусник обыкновенный	сокращению численности данных растений	Пост. Прав. Москвы от 2.07.2019 № 745-ПП
Лосинопогонный	34-3	4	1.77	Страусник обыкновенный	Запрещается деятельность, ведущая к	Пост. Прав. Москвы от 2.07.2019 № 745-ПП
Лосинопогонный	34-4	2	7.33	Страусник обыкновенный	сокращению численности данных растений	Пост. Прав. Москвы от 2.07.2019 № 745-ПП
Лосинопогонный	34-4	3	9.71	Страусник обыкновенный	Запрещается деятельность, ведущая к	Пост. Прав. Москвы от 2.07.2019 № 745-ПП
Лосинопогонный	34-4	4	10.53	Страусник обыкновенный	сокращению численности данных растений	Пост. Прав. Москвы от 2.07.2019 № 745-ПП
Лосинопогонный	34-4	5	1.1	Страусник обыкновенный	Запрещается деятельность, ведущая к	Пост. Прав. Москвы от 2.07.2019 № 745-ПП
Лосинопогонный	34-4	7	0.5	Страусник обыкновенный	сокращению численности данных растений	Пост. Прав. Москвы от 2.07.2019 № 745-ПП
Лосинопогонный	35-1	1	1.76	Страусник обыкновенный	Запрещается деятельность, ведущая к	Пост. Прав. Москвы от 2.07.2019 № 745-ПП
Лосинопогонный	35-1	2	3.45	Страусник обыкновенный	сокращению численности данных растений	Пост. Прав. Москвы от 2.07.2019 № 745-ПП
Лосинопогонный	35-1	3	1.15	Страусник обыкновенный	Запрещается деятельность, ведущая к	Пост. Прав. Москвы от 2.07.2019 № 745-ПП
Лосинопогонный	35-1	4	0.79	Страусник обыкновенный	сокращению численности данных растений	Пост. Прав. Москвы от 2.07.2019 № 745-ПП

Лосинопогонный	35-1	5	11.43	Страусник обыкновенный	Запрещается деятельность, ведущая к	Пост. Прав. Москвы от 2.07.2019 № 745-ПП
Лосинопогонный	35-1	6	2.98	Страусник обыкновенный	сокращению численности данных растений	Пост. Прав. Москвы от 2.07.2019 № 745-ПП
Лосинопогонный	35-1	7	0.91	Страусник обыкновенный	Запрещается деятельность, ведущая к	Пост. Прав. Москвы от 2.07.2019 № 745-ПП
Лосинопогонный	35-1	8	2.75	Страусник обыкновенный	сокращению численности данных растений	Пост. Прав. Москвы от 2.07.2019 № 745-ПП
Лосинопогонный	35-1	9	6.92	Страусник обыкновенный	Запрещается деятельность, ведущая к	Пост. Прав. Москвы от 2.07.2019 № 745-ПП
Лосинопогонный	35-1	10	0.35	Страусник обыкновенный	сокращению численности данных растений	Пост. Прав. Москвы от 2.07.2019 № 745-ПП
Лосинопогонный	35-2	1	8.78	Страусник обыкновенный	Запрещается деятельность, ведущая к	Пост. Прав. Москвы от 2.07.2019 № 745-ПП
Лосинопогонный	35-2	2	0.9	Страусник обыкновенный	сокращению численности данных растений	Пост. Прав. Москвы от 2.07.2019 № 745-ПП
Лосинопогонный	35-2	3	0.69	Страусник обыкновенный	Запрещается деятельность, ведущая к	Пост. Прав. Москвы от 2.07.2019 № 745-ПП
Лосинопогонный	35-2	4	2.51	Страусник обыкновенный	сокращению численности данных растений	Пост. Прав. Москвы от 2.07.2019 № 745-ПП
Лосинопогонный	35-2	5	2.17	Страусник обыкновенный	Запрещается деятельность, ведущая к	Пост. Прав. Москвы от 2.07.2019 № 745-ПП
Лосинопогонный	35-2	6	6.15	Страусник обыкновенный	сокращению численности данных растений	Пост. Прав. Москвы от 2.07.2019 № 745-ПП
Лосинопогонный	35-2	7	1.36	Страусник обыкновенный	Запрещается деятельность, ведущая к	Пост. Прав. Москвы от 2.07.2019 № 745-ПП
Лосинопогонный	35-2	8	1.6	Страусник обыкновенный	сокращению численности данных растений	Пост. Прав. Москвы от 2.07.2019 № 745-ПП
Лосинопогонный	35-2	9	0.96	Страусник обыкновенный	Запрещается деятельность, ведущая к	Пост. Прав. Москвы от 2.07.2019 № 745-ПП
Лосинопогонный	35-2	10	2.28	Страусник обыкновенный	сокращению численности данных растений	Пост. Прав. Москвы от 2.07.2019 № 745-ПП
Лосинопогонный	35-2	11	0.73	Страусник обыкновенный	Запрещается деятельность, ведущая к	Пост. Прав. Москвы от 2.07.2019 № 745-ПП
Лосинопогонный	35-2	12	1.52	Страусник обыкновенный	сокращению численности данных растений	Пост. Прав. Москвы от 2.07.2019 № 745-ПП
Лосинопогонный	35-2	13	0.72	Страусник обыкновенный	Запрещается деятельность, ведущая к	Пост. Прав. Москвы от 2.07.2019 № 745-ПП
Лосинопогонный	35-2	14	2.1	Страусник обыкновенный	сокращению численности данных растений	Пост. Прав. Москвы от 2.07.2019 № 745-ПП
Лосинопогонный	35-2	15	1.17	Страусник обыкновенный	Запрещается деятельность, ведущая к	Пост. Прав. Москвы от 2.07.2019 № 745-ПП
Лосинопогонный	35-3	1	27.92	Страусник обыкновенный	сокращению численности данных растений	Пост. Прав. Москвы от 2.07.2019 № 745-ПП
Лосинопогонный	35-3	2	0.57	Страусник обыкновенный	Запрещается деятельность, ведущая к	Пост. Прав. Москвы от 2.07.2019 № 745-ПП
Лосинопогонный	35-3	3	1.86	Страусник обыкновенный	сокращению численности данных растений	Пост. Прав. Москвы от 2.07.2019 № 745-ПП
Лосинопогонный	35-3	4	2.53	Страусник обыкновенный	Запрещается деятельность, ведущая к	Пост. Прав. Москвы от 2.07.2019 № 745-ПП
Лосинопогонный	35-3	5	1.63	Страусник обыкновенный	сокращению численности данных растений	Пост. Прав. Москвы от 2.07.2019 № 745-ПП
Лосинопогонный	35-3	6	2.3	Страусник обыкновенный	Запрещается деятельность, ведущая к	Пост. Прав. Москвы от 2.07.2019 № 745-ПП
Лосинопогонный	35-4	1	2.03	Страусник обыкновенный	сокращению численности данных растений	Пост. Прав. Москвы от 2.07.2019 № 745-ПП
Лосинопогонный	35-4	2	5.56	Страусник обыкновенный	Запрещается деятельность, ведущая к	Пост. Прав. Москвы от 2.07.2019 № 745-ПП
Лосинопогонный	35-4	3	0.23	Страусник обыкновенный	сокращению численности данных растений	Пост. Прав. Москвы от 2.07.2019 № 745-ПП
Лосинопогонный	35-4	4	0.41	Страусник обыкновенный	Запрещается деятельность, ведущая к	Пост. Прав. Москвы от 2.07.2019 № 745-ПП
Лосинопогонный	35-4	5	0.18	Страусник обыкновенный	сокращению численности данных растений	Пост. Прав. Москвы от 2.07.2019 № 745-ПП
Лосинопогонный	35-4	6	0.53	Страусник обыкновенный	Запрещается деятельность, ведущая к	Пост. Прав. Москвы от 2.07.2019 № 745-ПП
Лосинопогонный	35-4	7	0.73	Страусник обыкновенный	сокращению численности данных растений	Пост. Прав. Москвы от 2.07.2019 № 745-ПП
Лосинопогонный	35-4	8	1.52	Страусник обыкновенный	Запрещается деятельность, ведущая к	Пост. Прав. Москвы от 2.07.2019 № 745-ПП
Лосинопогонный	35-4	9	3.69	Страусник обыкновенный	сокращению численности данных растений	Пост. Прав. Москвы от 2.07.2019 № 745-ПП
Лосинопогонный	35-4	10	2.24	Страусник обыкновенный	Запрещается деятельность, ведущая к	Пост. Прав. Москвы от 2.07.2019 № 745-ПП
Лосинопогонный	35-4	11	6.36	Страусник обыкновенный	сокращению численности данных растений	Пост. Прав. Москвы от 2.07.2019 № 745-ПП
Лосинопогонный	35-4	12	9.98	Страусник обыкновенный	Запрещается деятельность, ведущая к	Пост. Прав. Москвы от 2.07.2019 № 745-ПП
Лосинопогонный	35-4	13	1.23	Страусник обыкновенный	сокращению численности данных растений	Пост. Прав. Москвы от 2.07.2019 № 745-ПП
Лосинопогонный	35-4	14	2.07	Страусник обыкновенный	Запрещается деятельность, ведущая к	Пост. Прав. Москвы от 2.07.2019 № 745-ПП
Лосинопогонный	35-4	15	2.2	Страусник обыкновенный	сокращению численности данных растений	Пост. Прав. Москвы от 2.07.2019 № 745-ПП
Лосинопогонный	36-1	1	1.82	Страусник обыкновенный	Запрещается деятельность, ведущая к	Пост. Прав. Москвы от 2.07.2019 № 745-ПП
Лосинопогонный	36-1	2	1	Страусник обыкновенный	сокращению численности данных растений	Пост. Прав. Москвы от 2.07.2019 № 745-ПП
Лосинопогонный	36-1	3	0.86	Страусник обыкновенный	Запрещается деятельность, ведущая к	Пост. Прав. Москвы от 2.07.2019 № 745-ПП
Лосинопогонный	36-1	4	8.19	Страусник обыкновенный	сокращению численности данных растений	Пост. Прав. Москвы от 2.07.2019 № 745-ПП
Лосинопогонный	36-1	5	3.15	Страусник обыкновенный	Запрещается деятельность, ведущая к	Пост. Прав. Москвы от 2.07.2019 № 745-ПП
Лосинопогонный	36-1	7	2.05	Страусник обыкновенный	сокращению численности данных растений	Пост. Прав. Москвы от 2.07.2019 № 745-ПП
Лосинопогонный	36-1	11	0.96	Страусник обыкновенный	Запрещается деятельность, ведущая к	Пост. Прав. Москвы от 2.07.2019 № 745-ПП
Лосинопогонный	36-1	13	0.73	Страусник обыкновенный	сокращению численности данных растений	Пост. Прав. Москвы от 2.07.2019 № 745-ПП
Лосинопогонный	36-1	15	0.97	Страусник обыкновенный	Запрещается деятельность, ведущая к	Пост. Прав. Москвы от 2.07.2019 № 745-ПП
Лосинопогонный	36-2	1	1.32	Страусник обыкновенный	сокращению численности данных растений	Пост. Прав. Москвы от 2.07.2019 № 745-ПП
Лосинопогонный	36-2	3	3.47	Страусник обыкновенный	Запрещается деятельность, ведущая к	Пост. Прав. Москвы от 2.07.2019 № 745-ПП
Лосинопогонный	36-2	4	2.33	Страусник обыкновенный	сокращению численности данных растений	Пост. Прав. Москвы от 2.07.2019 № 745-ПП
Лосинопогонный	36-2	5	0.69	Страусник обыкновенный	Запрещается деятельность, ведущая к	Пост. Прав. Москвы от 2.07.2019 № 745-ПП
Лосинопогонный	36-2	7	2.35	Страусник обыкновенный	сокращению численности данных растений	Пост. Прав. Москвы от 2.07.2019 № 745-ПП
Лосинопогонный	36-2	8	8.35	Страусник обыкновенный	Запрещается деятельность, ведущая к	Пост. Прав. Москвы от 2.07.2019 № 745-ПП
Лосинопогонный	36-2	9	5.47	Страусник обыкновенный	сокращению численности данных растений	Пост. Прав. Москвы от 2.07.2019 № 745-ПП
Лосинопогонный	36-2	10	0.38	Страусник обыкновенный	Запрещается деятельность, ведущая к	Пост. Прав. Москвы от 2.07.2019 № 745-ПП
Лосинопогонный	36-2	11	4.52	Страусник обыкновенный	сокращению численности данных растений	Пост. Прав. Москвы от 2.07.2019 № 745-ПП
Лосинопогонный	36-2	12	1.44	Страусник обыкновенный	Запрещается деятельность, ведущая к	Пост. Прав. Москвы от 2.07.2019 № 745-ПП
Лосинопогонный	36-3	1	0.82	Страусник обыкновенный	сокращению численности данных растений	Пост. Прав. Москвы от 2.07.2019 № 745-ПП
Лосинопогонный	36-3	3	2.55	Страусник обыкновенный	Запрещается деятельность, ведущая к	Пост. Прав. Москвы от 2.07.2019 № 745-ПП
Лосинопогонный	36-3	5	4.45	Страусник обыкновенный	сокращению численности данных растений	Пост. Прав. Москвы от 2.07.2019 № 745-ПП
Лосинопогонный	36-3	6	8.31	Страусник обыкновенный	Запрещается деятельность, ведущая к	Пост. Прав. Москвы от 2.07.2019 № 745-ПП
Лосинопогонный	36-3	9	6.26	Страусник обыкновенный	сокращению численности данных растений	Пост. Прав. Москвы от 2.07.2019 № 745-ПП
Лосинопогонный	36-3	10	0.41	Страусник обыкновенный	Запрещается деятельность, ведущая к	Пост. Прав. Москвы от 2.07.2019 № 745-ПП
Лосинопогонный	44-1	1	2.04	Страусник обыкновенный	сокращению численности данных растений	Пост. Прав. Москвы от 2.07.2019 № 745-ПП
Лосинопогонный	44-2	6	1.41	Страусник обыкновенный	Запрещается деятельность, ведущая к	Пост. Прав. Москвы от 2.07.2019 № 745-ПП
Лосинопогонный	44-2	7	3.8	Страусник обыкновенный	сокращению численности данных растений	Пост. Прав. Москвы от 2.07.2019 № 745-ПП
Лосинопогонный	44-2	8	4.16	Страусник обыкновенный	Запрещается деятельность, ведущая к	Пост. Прав. Москвы от 2.07.2019 № 745-ПП
Лосинопогонный	44-4	3	1.38	Страусник обыкновенный	сокращению численности данных растений	Пост. Прав. Москвы от 2.07.2019 № 745-ПП
Лосинопогонный	44-4	5	0.59	Страусник обыкновенный	Запрещается деятельность, ведущая к	Пост. Прав. Москвы от 2.07.2019 № 745-ПП
Лосинопогонный	45-1	1	15.54	Страусник обыкновенный	сокращению численности данных растений	Пост. Прав. Москвы от 2.07.2019 № 745-ПП
Лосинопогонный	45-1	2	5.85	Страусник обыкновенный	Запрещается деятельность, ведущая к	Пост. Прав. Москвы от 2.07.2019 № 745-ПП
Лосинопогонный	45-1	3	4.08	Страусник обыкновенный	сокращению численности данных растений	Пост. Прав. Москвы от 2.07.2019 № 745-ПП
Лосинопогонный	45-1	4	19.47	Страусник обыкновенный	Запрещается деятельность, ведущая к	Пост. Прав. Москвы от 2.07.2019 № 745-ПП
Лосинопогонный	45-2	3	4.81	Страусник обыкновенный	сокращению численности данных растений	Пост. Прав. Москвы от 2.07.2019 № 745-ПП
Лосинопогонный	45-2	4	10.98	Страусник обыкновенный	Запрещается деятельность, ведущая к	Пост. Прав. Москвы от 2.07.2019 № 745-ПП
Лосинопогонный	45-2	8	7.18	Страусник обыкновенный	сокращению численности данных растений	Пост. Прав. Москвы от 2.07.2019 № 745-ПП
Лосинопогонный	45-3	2	4.86	Страусник обыкновенный	Запрещается деятельность, ведущая к	Пост. Прав. Москвы от 2.07.2019 № 745-ПП
Лосинопогонный	46-1	1	2.02	Страусник обыкновенный	сокращению численности данных растений	Пост. Прав. Москвы от 2.07.2019 № 745-ПП
Лосинопогонный	46-1	4	2.71	Страусник обыкновенный	Запрещается деятельность, ведущая к	Пост. Прав. Москвы от 2.07.2019 № 745-ПП
Лосинопогонный	46-1	6	8.14	Страусник обыкновенный	сокращению численности данных растений	Пост. Прав. Москвы от 2.07.2019 № 745-ПП
Лосинопогонный	46-1	7	14.85	Страусник обыкновенный	Запрещается деятельность, ведущая к	Пост. Прав. Москвы от 2.07.2019 № 745-ПП
Лосинопогонный	46-1	8	1.71	Страусник обыкновенный	сокращению численности данных растений	Пост. Прав. Москвы от 2.07.2019 № 745-ПП
Лосинопогонный	46-1	9	3.69	Страусник обыкновенный	Запрещается деятельность, ведущая к	Пост. Прав. Москвы от 2.07.2019 № 745-ПП
Лосинопогонный	46-2	1	4.82	Страусник обыкновенный	сокращению численности данных растений	Пост. Прав. Москвы от 2.07.2019 № 745-ПП
Лосинопогонный	46-2	2	2.68	Страусник обыкновенный	Запрещается деятельность, ведущая к	Пост. Прав. Москвы от 2.07.2019 № 745-ПП

Лосинопогонный	46-2	3	1.5	Страусник обыкновенный	сокращению численности данных растений	Пост. Прав. Москвы от 2.07.2019 № 745-ПП
Лосинопогонный	46-2	4	2.6	Страусник обыкновенный	Запрещается деятельность, ведущая к	Пост. Прав. Москвы от 2.07.2019 № 745-ПП
Лосинопогонный	46-2	5	0.45	Страусник обыкновенный	сокращению численности данных растений	Пост. Прав. Москвы от 2.07.2019 № 745-ПП
Лосинопогонный	46-2	6	8.1	Страусник обыкновенный	Запрещается деятельность, ведущая к	Пост. Прав. Москвы от 2.07.2019 № 745-ПП
Лосинопогонный	74-2	2	0.29	Страусник обыкновенный	сокращению численности данных растений	Пост. Прав. Москвы от 2.07.2019 № 745-ПП
Лосинопогонный	76-1	16	0.06	Страусник обыкновенный	Запрещается деятельность, ведущая к	Пост. Прав. Москвы от 2.07.2019 № 745-ПП
Лосинопогонный	76-2	30	0.55	Страусник обыкновенный	сокращению численности данных растений	Пост. Прав. Москвы от 2.07.2019 № 745-ПП
Лосинопогонный	77-4	2	0.55	Страусник обыкновенный	Запрещается деятельность, ведущая к	Пост. Прав. Москвы от 2.07.2019 № 745-ПП
Лосинопогонный	77-4	4	1.24	Страусник обыкновенный	сокращению численности данных растений	Пост. Прав. Москвы от 2.07.2019 № 745-ПП
Лосинопогонный	77-4	5	0.52	Страусник обыкновенный	Запрещается деятельность, ведущая к	Пост. Прав. Москвы от 2.07.2019 № 745-ПП
Лосинопогонный	77-4	6	0.92	Страусник обыкновенный	сокращению численности данных растений	Пост. Прав. Москвы от 2.07.2019 № 745-ПП
Лосинопогонный	77-4	7	1.19	Страусник обыкновенный	Запрещается деятельность, ведущая к	Пост. Прав. Москвы от 2.07.2019 № 745-ПП
Лосинопогонный	77-4	8	1.68	Страусник обыкновенный	сокращению численности данных растений	Пост. Прав. Москвы от 2.07.2019 № 745-ПП
Лосинопогонный	77-4	9	4.85	Страусник обыкновенный	Запрещается деятельность, ведущая к	Пост. Прав. Москвы от 2.07.2019 № 745-ПП
Лосинопогонный	77-4	10	0.45	Страусник обыкновенный	сокращению численности данных растений	Пост. Прав. Москвы от 2.07.2019 № 745-ПП
Лосинопогонный	77-4	11	0.16	Страусник обыкновенный	Запрещается деятельность, ведущая к	Пост. Прав. Москвы от 2.07.2019 № 745-ПП
Лосинопогонный	77-4	12	0.13	Страусник обыкновенный	сокращению численности данных растений	Пост. Прав. Москвы от 2.07.2019 № 745-ПП
Лосинопогонный	77-4	13	0.46	Страусник обыкновенный	Запрещается деятельность, ведущая к	Пост. Прав. Москвы от 2.07.2019 № 745-ПП
Лосинопогонный	77-4	14	5.57	Страусник обыкновенный	сокращению численности данных растений	Пост. Прав. Москвы от 2.07.2019 № 745-ПП
Лосинопогонный	77-4	16	0.38	Страусник обыкновенный	Запрещается деятельность, ведущая к	Пост. Прав. Москвы от 2.07.2019 № 745-ПП
Лосинопогонный	77-4	18	0.61	Страусник обыкновенный	сокращению численности данных растений	Пост. Прав. Москвы от 2.07.2019 № 745-ПП
Лосинопогонный	77-5	1	0.59	Страусник обыкновенный	Запрещается деятельность, ведущая к	Пост. Прав. Москвы от 2.07.2019 № 745-ПП
Лосинопогонный	77-5	2	0.59	Страусник обыкновенный	сокращению численности данных растений	Пост. Прав. Москвы от 2.07.2019 № 745-ПП
Лосинопогонный	77-5	3	0.38	Страусник обыкновенный	Запрещается деятельность, ведущая к	Пост. Прав. Москвы от 2.07.2019 № 745-ПП
Лосинопогонный	77-5	4	2.44	Страусник обыкновенный	сокращению численности данных растений	Пост. Прав. Москвы от 2.07.2019 № 745-ПП
Лосинопогонный	77-5	5	2.2	Страусник обыкновенный	Запрещается деятельность, ведущая к	Пост. Прав. Москвы от 2.07.2019 № 745-ПП
Лосинопогонный	77-5	7	5.11	Страусник обыкновенный	сокращению численности данных растений	Пост. Прав. Москвы от 2.07.2019 № 745-ПП
Лосинопогонный	77-5	8	0.59	Страусник обыкновенный	Запрещается деятельность, ведущая к	Пост. Прав. Москвы от 2.07.2019 № 745-ПП
Лосинопогонный	77-5	9	0.23	Страусник обыкновенный	сокращению численности данных растений	Пост. Прав. Москвы от 2.07.2019 № 745-ПП
Лосинопогонный	77-5	10	0.39	Страусник обыкновенный	Запрещается деятельность, ведущая к	Пост. Прав. Москвы от 2.07.2019 № 745-ПП
Лосинопогонный	77-5	11	4.81	Страусник обыкновенный	сокращению численности данных растений	Пост. Прав. Москвы от 2.07.2019 № 745-ПП
Лосинопогонный	77-5	13	3.24	Страусник обыкновенный	Запрещается деятельность, ведущая к	Пост. Прав. Москвы от 2.07.2019 № 745-ПП
Лосинопогонный	77-5	15	0.15	Страусник обыкновенный	сокращению численности данных растений	Пост. Прав. Москвы от 2.07.2019 № 745-ПП
Лосинопогонный	77-5	16	0.41	Страусник обыкновенный	Запрещается деятельность, ведущая к	Пост. Прав. Москвы от 2.07.2019 № 745-ПП
Лосинопогонный	78-1	4	1.23	Страусник обыкновенный	сокращению численности данных растений	Пост. Прав. Москвы от 2.07.2019 № 745-ПП
Лосинопогонный	78-1	5	6.15	Страусник обыкновенный	Запрещается деятельность, ведущая к	Пост. Прав. Москвы от 2.07.2019 № 745-ПП
Лосинопогонный	78-1	7	1.02	Страусник обыкновенный	сокращению численности данных растений	Пост. Прав. Москвы от 2.07.2019 № 745-ПП
Лосинопогонный	78-1	8	0.91	Страусник обыкновенный	Запрещается деятельность, ведущая к	Пост. Прав. Москвы от 2.07.2019 № 745-ПП
Лосинопогонный	78-1	9	0.18	Страусник обыкновенный	сокращению численности данных растений	Пост. Прав. Москвы от 2.07.2019 № 745-ПП
Лосинопогонный	78-1	10	1.83	Страусник обыкновенный	Запрещается деятельность, ведущая к	Пост. Прав. Москвы от 2.07.2019 № 745-ПП
Лосинопогонный	78-1	11	1.93	Страусник обыкновенный	сокращению численности данных растений	Пост. Прав. Москвы от 2.07.2019 № 745-ПП
Лосинопогонный	78-1	17	0.9	Страусник обыкновенный	Запрещается деятельность, ведущая к	Пост. Прав. Москвы от 2.07.2019 № 745-ПП
Лосинопогонный	78-2	2	0.92	Страусник обыкновенный	сокращению численности данных растений	Пост. Прав. Москвы от 2.07.2019 № 745-ПП
Лосинопогонный	78-2	3	0.73	Страусник обыкновенный	Запрещается деятельность, ведущая к	Пост. Прав. Москвы от 2.07.2019 № 745-ПП
Лосинопогонный	78-2	4	0.87	Страусник обыкновенный	сокращению численности данных растений	Пост. Прав. Москвы от 2.07.2019 № 745-ПП
Лосинопогонный	78-2	5	0.51	Страусник обыкновенный	Запрещается деятельность, ведущая к	Пост. Прав. Москвы от 2.07.2019 № 745-ПП
Лосинопогонный	78-2	7	1.63	Страусник обыкновенный	сокращению численности данных растений	Пост. Прав. Москвы от 2.07.2019 № 745-ПП
Лосинопогонный	78-2	8	0.59	Страусник обыкновенный	Запрещается деятельность, ведущая к	Пост. Прав. Москвы от 2.07.2019 № 745-ПП
Лосинопогонный	78-2	10	15.87	Страусник обыкновенный	сокращению численности данных растений	Пост. Прав. Москвы от 2.07.2019 № 745-ПП
Лосинопогонный	78-2	11	0.15	Страусник обыкновенный	Запрещается деятельность, ведущая к	Пост. Прав. Москвы от 2.07.2019 № 745-ПП
Лосинопогонный	78-2	13	2.59	Страусник обыкновенный	сокращению численности данных растений	Пост. Прав. Москвы от 2.07.2019 № 745-ПП
Лосинопогонный	78-2	16	0.86	Страусник обыкновенный	Запрещается деятельность, ведущая к	Пост. Прав. Москвы от 2.07.2019 № 745-ПП
Лосинопогонный	78-3	2	2.03	Страусник обыкновенный	сокращению численности данных растений	Пост. Прав. Москвы от 2.07.2019 № 745-ПП
Лосинопогонный	78-3	3	1.22	Страусник обыкновенный	Запрещается деятельность, ведущая к	Пост. Прав. Москвы от 2.07.2019 № 745-ПП
Лосинопогонный	78-3	6	0.23	Страусник обыкновенный	сокращению численности данных растений	Пост. Прав. Москвы от 2.07.2019 № 745-ПП
Лосинопогонный	78-3	7	0.12	Страусник обыкновенный	Запрещается деятельность, ведущая к	Пост. Прав. Москвы от 2.07.2019 № 745-ПП
Лосинопогонный	78-3	8	2.02	Страусник обыкновенный	сокращению численности данных растений	Пост. Прав. Москвы от 2.07.2019 № 745-ПП
Лосинопогонный	78-3	9	1.09	Страусник обыкновенный	Запрещается деятельность, ведущая к	Пост. Прав. Москвы от 2.07.2019 № 745-ПП
Лосинопогонный	78-3	10	2.12	Страусник обыкновенный	сокращению численности данных растений	Пост. Прав. Москвы от 2.07.2019 № 745-ПП
Лосинопогонный	78-3	12	2.28	Страусник обыкновенный	Запрещается деятельность, ведущая к	Пост. Прав. Москвы от 2.07.2019 № 745-ПП
Лосинопогонный	78-3	13	0.62	Страусник обыкновенный	сокращению численности данных растений	Пост. Прав. Москвы от 2.07.2019 № 745-ПП
Лосинопогонный	78-3	14	1.43	Страусник обыкновенный	Запрещается деятельность, ведущая к	Пост. Прав. Москвы от 2.07.2019 № 745-ПП
Лосинопогонный	78-3	15	0.74	Страусник обыкновенный	сокращению численности данных растений	Пост. Прав. Москвы от 2.07.2019 № 745-ПП
Лосинопогонный	78-3	19	0.75	Страусник обыкновенный	Запрещается деятельность, ведущая к	Пост. Прав. Москвы от 2.07.2019 № 745-ПП
Лосинопогонный	78-3	20	0.6	Страусник обыкновенный	сокращению численности данных растений	Пост. Прав. Москвы от 2.07.2019 № 745-ПП
Лосинопогонный	78-3	21	0.6	Страусник обыкновенный	Запрещается деятельность, ведущая к	Пост. Прав. Москвы от 2.07.2019 № 745-ПП
Лосинопогонный	78-3	22	1.83	Страусник обыкновенный	сокращению численности данных растений	Пост. Прав. Москвы от 2.07.2019 № 745-ПП
Лосинопогонный	78-3	23	1.35	Страусник обыкновенный	Запрещается деятельность, ведущая к	Пост. Прав. Москвы от 2.07.2019 № 745-ПП
Лосинопогонный	78-3	24	3.15	Страусник обыкновенный	сокращению численности данных растений	Пост. Прав. Москвы от 2.07.2019 № 745-ПП
Лосинопогонный	79-2	12	0.67	Страусник обыкновенный	Запрещается деятельность, ведущая к	Пост. Прав. Москвы от 2.07.2019 № 745-ПП
Лосинопогонный	8-0	9	2.4	Страусник обыкновенный	сокращению численности данных растений	Пост. Прав. Москвы от 2.07.2019 № 745-ПП
Лосинопогонный	8-0	11	1.08	Страусник обыкновенный	Запрещается деятельность, ведущая к	Пост. Прав. Москвы от 2.07.2019 № 745-ПП
Мытищинский	1	1	3.227	Страусник обыкновенный	сокращению численности данных растений	Пост. Прав. Москвы от 2.07.2019 № 745-ПП
Мытищинский	1	3	5.139	Страусник обыкновенный	Запрещается деятельность, ведущая к	Пост. Прав. Москвы от 2.07.2019 № 745-ПП
Мытищинский	1	4	2.656	Страусник обыкновенный	сокращению численности данных растений	Пост. Прав. Москвы от 2.07.2019 № 745-ПП
Мытищинский	2	1	1.571	Страусник обыкновенный	Запрещается деятельность, ведущая к	Пост. Прав. Москвы от 2.07.2019 № 745-ПП
Мытищинский	2	2	1.042	Страусник обыкновенный	сокращению численности данных растений	Пост. Прав. Москвы от 2.07.2019 № 745-ПП
Мытищинский	2	3	1.82	Страусник обыкновенный	Запрещается деятельность, ведущая к	Пост. Прав. Москвы от 2.07.2019 № 745-ПП
Мытищинский	2	4	1.399	Страусник обыкновенный	сокращению численности данных растений	Пост. Прав. Москвы от 2.07.2019 № 745-ПП
Мытищинский	2	5	1.551	Страусник обыкновенный	Запрещается деятельность, ведущая к	Пост. Прав. Москвы от 2.07.2019 № 745-ПП
Мытищинский	2	6	1.271	Страусник обыкновенный	сокращению численности данных растений	Пост. Прав. Москвы от 2.07.2019 № 745-ПП
Мытищинский	2	7	0.355	Страусник обыкновенный	Запрещается деятельность, ведущая к	Пост. Прав. Москвы от 2.07.2019 № 745-ПП
Мытищинский	2	8	0.613	Страусник обыкновенный	сокращению численности данных растений	Пост. Прав. Москвы от 2.07.2019 № 745-ПП
Мытищинский	2	9	0.263	Страусник обыкновенный	Запрещается деятельность, ведущая к	Пост. Прав. Москвы от 2.07.2019 № 745-ПП
Мытищинский	2	10	0.088	Страусник обыкновенный	сокращению численности данных растений	Пост. Прав. Москвы от 2.07.2019 № 745-ПП
Мытищинский	2	11	1.6	Страусник обыкновенный	Запрещается деятельность, ведущая к	Пост. Прав. Москвы от 2.07.2019 № 745-ПП
Мытищинский	2	13	0.641	Страусник обыкновенный	сокращению численности данных растений	Пост. Прав. Москвы от 2.07.2019 № 745-ПП
Мытищинский	2	14	0.062	Страусник обыкновенный	Запрещается деятельность, ведущая к	Пост. Прав. Москвы от 2.07.2019 № 745-ПП
Мытищинский	2	15	3.678	Страусник обыкновенный	сокращению численности данных растений	Пост. Прав. Москвы от 2.07.2019 № 745-ПП

Мытищинский	2	17	0.576	Страусник обыкновенный	Запрещается деятельность, ведущая к	Пост. Прав. Москвы от 2.07.2019 № 745-ПП
Мытищинский	2	18	2.974	Страусник обыкновенный	сокращению численности данных растений	Пост. Прав. Москвы от 2.07.2019 № 745-ПП
Мытищинский	2	19	3.69	Страусник обыкновенный	Запрещается деятельность, ведущая к	Пост. Прав. Москвы от 2.07.2019 № 745-ПП
Мытищинский	3	1	1.653	Страусник обыкновенный	сокращению численности данных растений	Пост. Прав. Москвы от 2.07.2019 № 745-ПП
Мытищинский	3	2	0.967	Страусник обыкновенный	Запрещается деятельность, ведущая к	Пост. Прав. Москвы от 2.07.2019 № 745-ПП
Мытищинский	3	3	2.231	Страусник обыкновенный	сокращению численности данных растений	Пост. Прав. Москвы от 2.07.2019 № 745-ПП
Мытищинский	3	4	2.545	Страусник обыкновенный	Запрещается деятельность, ведущая к	Пост. Прав. Москвы от 2.07.2019 № 745-ПП
Мытищинский	3	5	3.429	Страусник обыкновенный	сокращению численности данных растений	Пост. Прав. Москвы от 2.07.2019 № 745-ПП
Мытищинский	3	6	4.513	Страусник обыкновенный	Запрещается деятельность, ведущая к	Пост. Прав. Москвы от 2.07.2019 № 745-ПП
Мытищинский	3	8	1.894	Страусник обыкновенный	сокращению численности данных растений	Пост. Прав. Москвы от 2.07.2019 № 745-ПП
Мытищинский	3	9	0.866	Страусник обыкновенный	Запрещается деятельность, ведущая к	Пост. Прав. Москвы от 2.07.2019 № 745-ПП
Мытищинский	3	10	2.475	Страусник обыкновенный	сокращению численности данных растений	Пост. Прав. Москвы от 2.07.2019 № 745-ПП
Мытищинский	3	11	1.134	Страусник обыкновенный	Запрещается деятельность, ведущая к	Пост. Прав. Москвы от 2.07.2019 № 745-ПП
Мытищинский	3	12	1.156	Страусник обыкновенный	сокращению численности данных растений	Пост. Прав. Москвы от 2.07.2019 № 745-ПП
Мытищинский	3	13	1.587	Страусник обыкновенный	Запрещается деятельность, ведущая к	Пост. Прав. Москвы от 2.07.2019 № 745-ПП
Мытищинский	3	14	1.27	Страусник обыкновенный	сокращению численности данных растений	Пост. Прав. Москвы от 2.07.2019 № 745-ПП
Мытищинский	4	6	0.652	Страусник обыкновенный	Запрещается деятельность, ведущая к	Пост. Прав. Москвы от 2.07.2019 № 745-ПП
Мытищинский	5	1	4.449	Страусник обыкновенный	сокращению численности данных растений	Пост. Прав. Москвы от 2.07.2019 № 745-ПП
Мытищинский	5	3	0.883	Страусник обыкновенный	Запрещается деятельность, ведущая к	Пост. Прав. Москвы от 2.07.2019 № 745-ПП
Мытищинский	5	6	0.417	Страусник обыкновенный	сокращению численности данных растений	Пост. Прав. Москвы от 2.07.2019 № 745-ПП
Мытищинский	5	10	0.632	Страусник обыкновенный	Запрещается деятельность, ведущая к	Пост. Прав. Москвы от 2.07.2019 № 745-ПП
Мытищинский	5	11	0.839	Страусник обыкновенный	сокращению численности данных растений	Пост. Прав. Москвы от 2.07.2019 № 745-ПП
Мытищинский	5	13	0.916	Страусник обыкновенный	Запрещается деятельность, ведущая к	Пост. Прав. Москвы от 2.07.2019 № 745-ПП
Мытищинский	5	14	0.345	Страусник обыкновенный	сокращению численности данных растений	Пост. Прав. Москвы от 2.07.2019 № 745-ПП
Мытищинский	5	20	0.258	Страусник обыкновенный	Запрещается деятельность, ведущая к	Пост. Прав. Москвы от 2.07.2019 № 745-ПП
Мытищинский	5	21	0.768	Страусник обыкновенный	сокращению численности данных растений	Пост. Прав. Москвы от 2.07.2019 № 745-ПП
Мытищинский	5	22	0.36	Страусник обыкновенный	Запрещается деятельность, ведущая к	Пост. Прав. Москвы от 2.07.2019 № 745-ПП
Мытищинский	7	1	1.036	Страусник обыкновенный	сокращению численности данных растений	Пост. Прав. Москвы от 2.07.2019 № 745-ПП
Мытищинский	7	7	0.339	Страусник обыкновенный	Запрещается деятельность, ведущая к	Пост. Прав. Москвы от 2.07.2019 № 745-ПП
Мытищинский	9	1	0.42	Страусник обыкновенный	сокращению численности данных растений	Пост. Прав. Москвы от 2.07.2019 № 745-ПП
Мытищинский	9	2	3.81	Страусник обыкновенный	Запрещается деятельность, ведущая к	Пост. Прав. Москвы от 2.07.2019 № 745-ПП
Мытищинский	9	3	2.141	Страусник обыкновенный	сокращению численности данных растений	Пост. Прав. Москвы от 2.07.2019 № 745-ПП
Мытищинский	9	4	0.255	Страусник обыкновенный	Запрещается деятельность, ведущая к	Пост. Прав. Москвы от 2.07.2019 № 745-ПП
Мытищинский	10	3	4.168	Страусник обыкновенный	сокращению численности данных растений	Пост. Прав. Москвы от 2.07.2019 № 745-ПП
Мытищинский	10	13	0.194	Страусник обыкновенный	Запрещается деятельность, ведущая к	Пост. Прав. Москвы от 2.07.2019 № 745-ПП
Мытищинский	10	14	0.148	Страусник обыкновенный	сокращению численности данных растений	Пост. Прав. Москвы от 2.07.2019 № 745-ПП
Мытищинский	10	15	0.058	Страусник обыкновенный	Запрещается деятельность, ведущая к	Пост. Прав. Москвы от 2.07.2019 № 745-ПП
Мытищинский	10	18	0.758	Страусник обыкновенный	сокращению численности данных растений	Пост. Прав. Москвы от 2.07.2019 № 745-ПП
Мытищинский	11	2	2.86	Страусник обыкновенный	Запрещается деятельность, ведущая к	Пост. Прав. Москвы от 2.07.2019 № 745-ПП
Мытищинский	11	4	3.013	Страусник обыкновенный	сокращению численности данных растений	Пост. Прав. Москвы от 2.07.2019 № 745-ПП
Мытищинский	11	5	4.692	Страусник обыкновенный	Запрещается деятельность, ведущая к	Пост. Прав. Москвы от 2.07.2019 № 745-ПП
Мытищинский	11	7	3.773	Страусник обыкновенный	сокращению численности данных растений	Пост. Прав. Москвы от 2.07.2019 № 745-ПП
Мытищинский	11	15	2.477	Страусник обыкновенный	Запрещается деятельность, ведущая к	Пост. Прав. Москвы от 2.07.2019 № 745-ПП
Мытищинский	11	16	0.205	Страусник обыкновенный	сокращению численности данных растений	Пост. Прав. Москвы от 2.07.2019 № 745-ПП
Мытищинский	13	2	0.571	Страусник обыкновенный	Запрещается деятельность, ведущая к	Пост. Прав. Москвы от 2.07.2019 № 745-ПП
Мытищинский	13	3	0.297	Страусник обыкновенный	сокращению численности данных растений	Пост. Прав. Москвы от 2.07.2019 № 745-ПП
Мытищинский	13	4	0.74	Страусник обыкновенный	Запрещается деятельность, ведущая к	Пост. Прав. Москвы от 2.07.2019 № 745-ПП
Мытищинский	13	5	0.957	Страусник обыкновенный	сокращению численности данных растений	Пост. Прав. Москвы от 2.07.2019 № 745-ПП
Мытищинский	13	7	0.566	Страусник обыкновенный	Запрещается деятельность, ведущая к	Пост. Прав. Москвы от 2.07.2019 № 745-ПП
Мытищинский	13	9	0.239	Страусник обыкновенный	сокращению численности данных растений	Пост. Прав. Москвы от 2.07.2019 № 745-ПП
Мытищинский	13	16	1.254	Страусник обыкновенный	Запрещается деятельность, ведущая к	Пост. Прав. Москвы от 2.07.2019 № 745-ПП
Мытищинский	15	2	1.149	Страусник обыкновенный	сокращению численности данных растений	Пост. Прав. Москвы от 2.07.2019 № 745-ПП
Мытищинский	15	7	0.094	Страусник обыкновенный	Запрещается деятельность, ведущая к	Пост. Прав. Москвы от 2.07.2019 № 745-ПП
Мытищинский	15	9	1.502	Страусник обыкновенный	сокращению численности данных растений	Пост. Прав. Москвы от 2.07.2019 № 745-ПП
Мытищинский	16	1	1.622	Страусник обыкновенный	Запрещается деятельность, ведущая к	Пост. Прав. Москвы от 2.07.2019 № 745-ПП
Мытищинский	16	10	0.634	Страусник обыкновенный	сокращению численности данных растений	Пост. Прав. Москвы от 2.07.2019 № 745-ПП
Мытищинский	17	4	0.785	Страусник обыкновенный	Запрещается деятельность, ведущая к	Пост. Прав. Москвы от 2.07.2019 № 745-ПП
Мытищинский	17	5	0.141	Страусник обыкновенный	сокращению численности данных растений	Пост. Прав. Москвы от 2.07.2019 № 745-ПП
Мытищинский	17	6	0.195	Страусник обыкновенный	Запрещается деятельность, ведущая к	Пост. Прав. Москвы от 2.07.2019 № 745-ПП
Мытищинский	17	8	0.326	Страусник обыкновенный	сокращению численности данных растений	Пост. Прав. Москвы от 2.07.2019 № 745-ПП
Мытищинский	17	11	0.614	Страусник обыкновенный	Запрещается деятельность, ведущая к	Пост. Прав. Москвы от 2.07.2019 № 745-ПП
Мытищинский	17	15	0.775	Страусник обыкновенный	сокращению численности данных растений	Пост. Прав. Москвы от 2.07.2019 № 745-ПП
Мытищинский	17	16	0.109	Страусник обыкновенный	Запрещается деятельность, ведущая к	Пост. Прав. Москвы от 2.07.2019 № 745-ПП
Мытищинский	17	17	0.235	Страусник обыкновенный	сокращению численности данных растений	Пост. Прав. Москвы от 2.07.2019 № 745-ПП
Мытищинский	17	18	0.093	Страусник обыкновенный	Запрещается деятельность, ведущая к	Пост. Прав. Москвы от 2.07.2019 № 745-ПП
Мытищинский	17	19	0.182	Страусник обыкновенный	сокращению численности данных растений	Пост. Прав. Москвы от 2.07.2019 № 745-ПП
Мытищинский	17	20	0.211	Страусник обыкновенный	Запрещается деятельность, ведущая к	Пост. Прав. Москвы от 2.07.2019 № 745-ПП
Мытищинский	17	23	0.322	Страусник обыкновенный	сокращению численности данных растений	Пост. Прав. Москвы от 2.07.2019 № 745-ПП
Мытищинский	17	24	1.502	Страусник обыкновенный	Запрещается деятельность, ведущая к	Пост. Прав. Москвы от 2.07.2019 № 745-ПП
Мытищинский	17	25	0.427	Страусник обыкновенный	сокращению численности данных растений	Пост. Прав. Москвы от 2.07.2019 № 745-ПП
Мытищинский	17	26	0.198	Страусник обыкновенный	Запрещается деятельность, ведущая к	Пост. Прав. Москвы от 2.07.2019 № 745-ПП
Мытищинский	17	27	0.445	Страусник обыкновенный	сокращению численности данных растений	Пост. Прав. Москвы от 2.07.2019 № 745-ПП
Мытищинский	17	28	3.72	Страусник обыкновенный	Запрещается деятельность, ведущая к	Пост. Прав. Москвы от 2.07.2019 № 745-ПП
Мытищинский	17	29	0.672	Страусник обыкновенный	сокращению численности данных растений	Пост. Прав. Москвы от 2.07.2019 № 745-ПП
Мытищинский	17	30	0.488	Страусник обыкновенный	Запрещается деятельность, ведущая к	Пост. Прав. Москвы от 2.07.2019 № 745-ПП
Мытищинский	17	31	0.785	Страусник обыкновенный	сокращению численности данных растений	Пост. Прав. Москвы от 2.07.2019 № 745-ПП
Мытищинский	17	32	0.218	Страусник обыкновенный	Запрещается деятельность, ведущая к	Пост. Прав. Москвы от 2.07.2019 № 745-ПП
Мытищинский	17	33	0.88	Страусник обыкновенный	сокращению численности данных растений	Пост. Прав. Москвы от 2.07.2019 № 745-ПП
Мытищинский	17	34	0.931	Страусник обыкновенный	Запрещается деятельность, ведущая к	Пост. Прав. Москвы от 2.07.2019 № 745-ПП
Мытищинский	17	35	0.54	Страусник обыкновенный	сокращению численности данных растений	Пост. Прав. Москвы от 2.07.2019 № 745-ПП
Мытищинский	17	36	0.371	Страусник обыкновенный	Запрещается деятельность, ведущая к	Пост. Прав. Москвы от 2.07.2019 № 745-ПП
Мытищинский	17	37	1.395	Страусник обыкновенный	сокращению численности данных растений	Пост. Прав. Москвы от 2.07.2019 № 745-ПП
Мытищинский	17	38	1.35	Страусник обыкновенный	Запрещается деятельность, ведущая к	Пост. Прав. Москвы от 2.07.2019 № 745-ПП
Мытищинский	17	39	0.197	Страусник обыкновенный	сокращению численности данных растений	Пост. Прав. Москвы от 2.07.2019 № 745-ПП
Мытищинский	17	40	0.191	Страусник обыкновенный	Запрещается деятельность, ведущая к	Пост. Прав. Москвы от 2.07.2019 № 745-ПП
Мытищинский	17	41	4.271	Страусник обыкновенный	сокращению численности данных растений	Пост. Прав. Москвы от 2.07.2019 № 745-ПП
Мытищинский	17	42	0.639	Страусник обыкновенный	Запрещается деятельность, ведущая к	Пост. Прав. Москвы от 2.07.2019 № 745-ПП
Мытищинский	18	1	1.19	Страусник обыкновенный	сокращению численности данных растений	Пост. Прав. Москвы от 2.07.2019 № 745-ПП
Мытищинский	18	2	1.221	Страусник обыкновенный	Запрещается деятельность, ведущая к	Пост. Прав. Москвы от 2.07.2019 № 745-ПП

Мытищинский	18	3	0.852	Страусник обыкновенный	сокращению численности данных растений	Пост. Прав. Москвы от 2.07.2019 № 745-ПП
Мытищинский	18	4	9.23	Страусник обыкновенный	Запрещается деятельность, ведущая к	Пост. Прав. Москвы от 2.07.2019 № 745-ПП
Мытищинский	18	5	5.601	Страусник обыкновенный	сокращению численности данных растений	Пост. Прав. Москвы от 2.07.2019 № 745-ПП
Мытищинский	18	6	0.317	Страусник обыкновенный	Запрещается деятельность, ведущая к	Пост. Прав. Москвы от 2.07.2019 № 745-ПП
Мытищинский	18	7	1.886	Страусник обыкновенный	сокращению численности данных растений	Пост. Прав. Москвы от 2.07.2019 № 745-ПП
Мытищинский	18	8	0.708	Страусник обыкновенный	Запрещается деятельность, ведущая к	Пост. Прав. Москвы от 2.07.2019 № 745-ПП
Мытищинский	19	2	2.467	Страусник обыкновенный	сокращению численности данных растений	Пост. Прав. Москвы от 2.07.2019 № 745-ПП
Мытищинский	19	5	3.539	Страусник обыкновенный	Запрещается деятельность, ведущая к	Пост. Прав. Москвы от 2.07.2019 № 745-ПП
Мытищинский	19	6	0.781	Страусник обыкновенный	сокращению численности данных растений	Пост. Прав. Москвы от 2.07.2019 № 745-ПП
Мытищинский	20	4	1.722	Страусник обыкновенный	Запрещается деятельность, ведущая к	Пост. Прав. Москвы от 2.07.2019 № 745-ПП
Мытищинский	20	6	0.157	Страусник обыкновенный	сокращению численности данных растений	Пост. Прав. Москвы от 2.07.2019 № 745-ПП
Мытищинский	20	7	0.472	Страусник обыкновенный	Запрещается деятельность, ведущая к	Пост. Прав. Москвы от 2.07.2019 № 745-ПП
Мытищинский	20	27	0.196	Страусник обыкновенный	сокращению численности данных растений	Пост. Прав. Москвы от 2.07.2019 № 745-ПП
Мытищинский	21	1	0.383	Страусник обыкновенный	Запрещается деятельность, ведущая к	Пост. Прав. Москвы от 2.07.2019 № 745-ПП
Мытищинский	21	2	0.831	Страусник обыкновенный	сокращению численности данных растений	Пост. Прав. Москвы от 2.07.2019 № 745-ПП
Мытищинский	21	3	1.016	Страусник обыкновенный	Запрещается деятельность, ведущая к	Пост. Прав. Москвы от 2.07.2019 № 745-ПП
Мытищинский	21	4	1.183	Страусник обыкновенный	сокращению численности данных растений	Пост. Прав. Москвы от 2.07.2019 № 745-ПП
Мытищинский	21	5	0.789	Страусник обыкновенный	Запрещается деятельность, ведущая к	Пост. Прав. Москвы от 2.07.2019 № 745-ПП
Мытищинский	21	6	0.398	Страусник обыкновенный	сокращению численности данных растений	Пост. Прав. Москвы от 2.07.2019 № 745-ПП
Мытищинский	21	8	0.804	Страусник обыкновенный	Запрещается деятельность, ведущая к	Пост. Прав. Москвы от 2.07.2019 № 745-ПП
Мытищинский	21	11	1.67	Страусник обыкновенный	сокращению численности данных растений	Пост. Прав. Москвы от 2.07.2019 № 745-ПП
Мытищинский	21	14	1.724	Страусник обыкновенный	Запрещается деятельность, ведущая к	Пост. Прав. Москвы от 2.07.2019 № 745-ПП
Мытищинский	21	16	3.232	Страусник обыкновенный	сокращению численности данных растений	Пост. Прав. Москвы от 2.07.2019 № 745-ПП
Мытищинский	21	18	1.533	Страусник обыкновенный	Запрещается деятельность, ведущая к	Пост. Прав. Москвы от 2.07.2019 № 745-ПП
Мытищинский	21	20	2.561	Страусник обыкновенный	сокращению численности данных растений	Пост. Прав. Москвы от 2.07.2019 № 745-ПП
Мытищинский	21	23	1.007	Страусник обыкновенный	Запрещается деятельность, ведущая к	Пост. Прав. Москвы от 2.07.2019 № 745-ПП
Мытищинский	21	24	0.612	Страусник обыкновенный	сокращению численности данных растений	Пост. Прав. Москвы от 2.07.2019 № 745-ПП
Мытищинский	21	26	0.517	Страусник обыкновенный	Запрещается деятельность, ведущая к	Пост. Прав. Москвы от 2.07.2019 № 745-ПП
Мытищинский	21	27	1.875	Страусник обыкновенный	сокращению численности данных растений	Пост. Прав. Москвы от 2.07.2019 № 745-ПП
Мытищинский	23	2	1.198	Страусник обыкновенный	Запрещается деятельность, ведущая к	Пост. Прав. Москвы от 2.07.2019 № 745-ПП
Мытищинский	23	3	0.557	Страусник обыкновенный	сокращению численности данных растений	Пост. Прав. Москвы от 2.07.2019 № 745-ПП
Мытищинский	23	8	1.087	Страусник обыкновенный	Запрещается деятельность, ведущая к	Пост. Прав. Москвы от 2.07.2019 № 745-ПП
Мытищинский	23	12	1.598	Страусник обыкновенный	сокращению численности данных растений	Пост. Прав. Москвы от 2.07.2019 № 745-ПП
Мытищинский	23	14	0.95	Страусник обыкновенный	Запрещается деятельность, ведущая к	Пост. Прав. Москвы от 2.07.2019 № 745-ПП
Мытищинский	23	15	1.148	Страусник обыкновенный	сокращению численности данных растений	Пост. Прав. Москвы от 2.07.2019 № 745-ПП
Мытищинский	23	17	1.729	Страусник обыкновенный	Запрещается деятельность, ведущая к	Пост. Прав. Москвы от 2.07.2019 № 745-ПП
Мытищинский	23	23	1.073	Страусник обыкновенный	сокращению численности данных растений	Пост. Прав. Москвы от 2.07.2019 № 745-ПП
Мытищинский	24	1	0.266	Страусник обыкновенный	Запрещается деятельность, ведущая к	Пост. Прав. Москвы от 2.07.2019 № 745-ПП
Мытищинский	24	2	1.606	Страусник обыкновенный	сокращению численности данных растений	Пост. Прав. Москвы от 2.07.2019 № 745-ПП
Мытищинский	24	3	5.097	Страусник обыкновенный	Запрещается деятельность, ведущая к	Пост. Прав. Москвы от 2.07.2019 № 745-ПП
Мытищинский	24	5	1.305	Страусник обыкновенный	сокращению численности данных растений	Пост. Прав. Москвы от 2.07.2019 № 745-ПП
Мытищинский	24	7	6.392	Страусник обыкновенный	Запрещается деятельность, ведущая к	Пост. Прав. Москвы от 2.07.2019 № 745-ПП
Мытищинский	24	8	4.298	Страусник обыкновенный	сокращению численности данных растений	Пост. Прав. Москвы от 2.07.2019 № 745-ПП
Мытищинский	24	9	1.845	Страусник обыкновенный	Запрещается деятельность, ведущая к	Пост. Прав. Москвы от 2.07.2019 № 745-ПП
Мытищинский	24	10	3.126	Страусник обыкновенный	сокращению численности данных растений	Пост. Прав. Москвы от 2.07.2019 № 745-ПП
Мытищинский	25	1	0.665	Страусник обыкновенный	Запрещается деятельность, ведущая к	Пост. Прав. Москвы от 2.07.2019 № 745-ПП
Мытищинский	25	2	0.768	Страусник обыкновенный	сокращению численности данных растений	Пост. Прав. Москвы от 2.07.2019 № 745-ПП
Мытищинский	25	3	0.401	Страусник обыкновенный	Запрещается деятельность, ведущая к	Пост. Прав. Москвы от 2.07.2019 № 745-ПП
Мытищинский	25	4	0.858	Страусник обыкновенный	сокращению численности данных растений	Пост. Прав. Москвы от 2.07.2019 № 745-ПП
Мытищинский	25	5	0.772	Страусник обыкновенный	Запрещается деятельность, ведущая к	Пост. Прав. Москвы от 2.07.2019 № 745-ПП
Мытищинский	25	7	0.903	Страусник обыкновенный	сокращению численности данных растений	Пост. Прав. Москвы от 2.07.2019 № 745-ПП
Мытищинский	25	9	0.615	Страусник обыкновенный	Запрещается деятельность, ведущая к	Пост. Прав. Москвы от 2.07.2019 № 745-ПП
Мытищинский	25	10	1.604	Страусник обыкновенный	сокращению численности данных растений	Пост. Прав. Москвы от 2.07.2019 № 745-ПП
Мытищинский	25	11	0.577	Страусник обыкновенный	Запрещается деятельность, ведущая к	Пост. Прав. Москвы от 2.07.2019 № 745-ПП
Мытищинский	25	15	0.988	Страусник обыкновенный	сокращению численности данных растений	Пост. Прав. Москвы от 2.07.2019 № 745-ПП
Мытищинский	25	16	2.113	Страусник обыкновенный	Запрещается деятельность, ведущая к	Пост. Прав. Москвы от 2.07.2019 № 745-ПП
Мытищинский	25	17	2.019	Страусник обыкновенный	сокращению численности данных растений	Пост. Прав. Москвы от 2.07.2019 № 745-ПП
Мытищинский	25	18	0.561	Страусник обыкновенный	Запрещается деятельность, ведущая к	Пост. Прав. Москвы от 2.07.2019 № 745-ПП
Мытищинский	25	19	0.701	Страусник обыкновенный	сокращению численности данных растений	Пост. Прав. Москвы от 2.07.2019 № 745-ПП
Мытищинский	25	22	0.143	Страусник обыкновенный	Запрещается деятельность, ведущая к	Пост. Прав. Москвы от 2.07.2019 № 745-ПП
Мытищинский	25	24	0.16	Страусник обыкновенный	сокращению численности данных растений	Пост. Прав. Москвы от 2.07.2019 № 745-ПП
Мытищинский	25	26	0.15	Страусник обыкновенный	Запрещается деятельность, ведущая к	Пост. Прав. Москвы от 2.07.2019 № 745-ПП
Мытищинский	25	28	0.244	Страусник обыкновенный	сокращению численности данных растений	Пост. Прав. Москвы от 2.07.2019 № 745-ПП
Мытищинский	25	30	0.724	Страусник обыкновенный	Запрещается деятельность, ведущая к	Пост. Прав. Москвы от 2.07.2019 № 745-ПП
Мытищинский	25	31	0.403	Страусник обыкновенный	сокращению численности данных растений	Пост. Прав. Москвы от 2.07.2019 № 745-ПП
Мытищинский	26	2	1.157	Страусник обыкновенный	Запрещается деятельность, ведущая к	Пост. Прав. Москвы от 2.07.2019 № 745-ПП
Мытищинский	26	3	1.276	Страусник обыкновенный	сокращению численности данных растений	Пост. Прав. Москвы от 2.07.2019 № 745-ПП
Мытищинский	26	4	3.069	Страусник обыкновенный	Запрещается деятельность, ведущая к	Пост. Прав. Москвы от 2.07.2019 № 745-ПП
Мытищинский	26	5	1.165	Страусник обыкновенный	сокращению численности данных растений	Пост. Прав. Москвы от 2.07.2019 № 745-ПП
Мытищинский	26	6	1.858	Страусник обыкновенный	Запрещается деятельность, ведущая к	Пост. Прав. Москвы от 2.07.2019 № 745-ПП
Мытищинский	26	7	3.982	Страусник обыкновенный	сокращению численности данных растений	Пост. Прав. Москвы от 2.07.2019 № 745-ПП
Мытищинский	26	8	2.562	Страусник обыкновенный	Запрещается деятельность, ведущая к	Пост. Прав. Москвы от 2.07.2019 № 745-ПП
Мытищинский	26	9	7.044	Страусник обыкновенный	сокращению численности данных растений	Пост. Прав. Москвы от 2.07.2019 № 745-ПП
Мытищинский	27	2	3.13	Страусник обыкновенный	Запрещается деятельность, ведущая к	Пост. Прав. Москвы от 2.07.2019 № 745-ПП
Мытищинский	27	3	1.62	Страусник обыкновенный	сокращению численности данных растений	Пост. Прав. Москвы от 2.07.2019 № 745-ПП
Мытищинский	27	4	8.809	Страусник обыкновенный	Запрещается деятельность, ведущая к	Пост. Прав. Москвы от 2.07.2019 № 745-ПП
Мытищинский	27	6	3.251	Страусник обыкновенный	сокращению численности данных растений	Пост. Прав. Москвы от 2.07.2019 № 745-ПП
Мытищинский	27	7	8.585	Страусник обыкновенный	Запрещается деятельность, ведущая к	Пост. Прав. Москвы от 2.07.2019 № 745-ПП
Мытищинский	28	1	0.26	Страусник обыкновенный	сокращению численности данных растений	Пост. Прав. Москвы от 2.07.2019 № 745-ПП
Мытищинский	28	2	3.23	Страусник обыкновенный	Запрещается деятельность, ведущая к	Пост. Прав. Москвы от 2.07.2019 № 745-ПП
Мытищинский	28	3	0.836	Страусник обыкновенный	сокращению численности данных растений	Пост. Прав. Москвы от 2.07.2019 № 745-ПП
Мытищинский	28	5	5.301	Страусник обыкновенный	Запрещается деятельность, ведущая к	Пост. Прав. Москвы от 2.07.2019 № 745-ПП
Мытищинский	28	9	1.819	Страусник обыкновенный	сокращению численности данных растений	Пост. Прав. Москвы от 2.07.2019 № 745-ПП
Мытищинский	28	10	1.81	Страусник обыкновенный	Запрещается деятельность, ведущая к	Пост. Прав. Москвы от 2.07.2019 № 745-ПП
Мытищинский	28	11	7.15	Страусник обыкновенный	сокращению численности данных растений	Пост. Прав. Москвы от 2.07.2019 № 745-ПП
Мытищинский	28	13	1.196	Страусник обыкновенный	Запрещается деятельность, ведущая к	Пост. Прав. Москвы от 2.07.2019 № 745-ПП
Мытищинский	28	14	2.521	Страусник обыкновенный	сокращению численности данных растений	Пост. Прав. Москвы от 2.07.2019 № 745-ПП
Мытищинский	29	2	2.136	Страусник обыкновенный	Запрещается деятельность, ведущая к	Пост. Прав. Москвы от 2.07.2019 № 745-ПП
Мытищинский	29	7	1.433	Страусник обыкновенный	сокращению численности данных растений	Пост. Прав. Москвы от 2.07.2019 № 745-ПП

Мытищинский	29	8	1.619	Страусник обыкновенный	Запрещается деятельность, ведущая к	Пост. Прав. Москвы от 2.07.2019 № 745-ПП
Мытищинский	29	9	5.104	Страусник обыкновенный	сокращению численности данных растений	Пост. Прав. Москвы от 2.07.2019 № 745-ПП
Мытищинский	29	11	0.643	Страусник обыкновенный	Запрещается деятельность, ведущая к	Пост. Прав. Москвы от 2.07.2019 № 745-ПП
Мытищинский	29	12	4.574	Страусник обыкновенный	сокращению численности данных растений	Пост. Прав. Москвы от 2.07.2019 № 745-ПП
Мытищинский	30	5	6.449	Страусник обыкновенный	Запрещается деятельность, ведущая к	Пост. Прав. Москвы от 2.07.2019 № 745-ПП
Мытищинский	30	7	1.787	Страусник обыкновенный	сокращению численности данных растений	Пост. Прав. Москвы от 2.07.2019 № 745-ПП
Мытищинский	30	9	0.384	Страусник обыкновенный	Запрещается деятельность, ведущая к	Пост. Прав. Москвы от 2.07.2019 № 745-ПП
Мытищинский	30	11	4.29	Страусник обыкновенный	сокращению численности данных растений	Пост. Прав. Москвы от 2.07.2019 № 745-ПП
Мытищинский	30	12	2.958	Страусник обыкновенный	Запрещается деятельность, ведущая к	Пост. Прав. Москвы от 2.07.2019 № 745-ПП
Мытищинский	31	1	1.396	Страусник обыкновенный	сокращению численности данных растений	Пост. Прав. Москвы от 2.07.2019 № 745-ПП
Мытищинский	31	2	2.683	Страусник обыкновенный	Запрещается деятельность, ведущая к	Пост. Прав. Москвы от 2.07.2019 № 745-ПП
Мытищинский	31	3	0.266	Страусник обыкновенный	сокращению численности данных растений	Пост. Прав. Москвы от 2.07.2019 № 745-ПП
Мытищинский	31	5	1.084	Страусник обыкновенный	Запрещается деятельность, ведущая к	Пост. Прав. Москвы от 2.07.2019 № 745-ПП
Мытищинский	31	8	2.53	Страусник обыкновенный	сокращению численности данных растений	Пост. Прав. Москвы от 2.07.2019 № 745-ПП
Мытищинский	31	9	2.739	Страусник обыкновенный	Запрещается деятельность, ведущая к	Пост. Прав. Москвы от 2.07.2019 № 745-ПП
Мытищинский	31	15	0.337	Страусник обыкновенный	сокращению численности данных растений	Пост. Прав. Москвы от 2.07.2019 № 745-ПП
Мытищинский	32	1	0.773	Страусник обыкновенный	Запрещается деятельность, ведущая к	Пост. Прав. Москвы от 2.07.2019 № 745-ПП
Мытищинский	32	2	2.123	Страусник обыкновенный	сокращению численности данных растений	Пост. Прав. Москвы от 2.07.2019 № 745-ПП
Мытищинский	32	3	0.892	Страусник обыкновенный	Запрещается деятельность, ведущая к	Пост. Прав. Москвы от 2.07.2019 № 745-ПП
Мытищинский	32	4	2.218	Страусник обыкновенный	сокращению численности данных растений	Пост. Прав. Москвы от 2.07.2019 № 745-ПП
Мытищинский	32	5	1.086	Страусник обыкновенный	Запрещается деятельность, ведущая к	Пост. Прав. Москвы от 2.07.2019 № 745-ПП
Мытищинский	32	6	0.192	Страусник обыкновенный	сокращению численности данных растений	Пост. Прав. Москвы от 2.07.2019 № 745-ПП
Мытищинский	32	7	1.542	Страусник обыкновенный	Запрещается деятельность, ведущая к	Пост. Прав. Москвы от 2.07.2019 № 745-ПП
Мытищинский	32	8	0.538	Страусник обыкновенный	сокращению численности данных растений	Пост. Прав. Москвы от 2.07.2019 № 745-ПП
Мытищинский	32	9	4.394	Страусник обыкновенный	Запрещается деятельность, ведущая к	Пост. Прав. Москвы от 2.07.2019 № 745-ПП
Мытищинский	32	10	0.561	Страусник обыкновенный	сокращению численности данных растений	Пост. Прав. Москвы от 2.07.2019 № 745-ПП
Мытищинский	32	11	0.054	Страусник обыкновенный	Запрещается деятельность, ведущая к	Пост. Прав. Москвы от 2.07.2019 № 745-ПП
Мытищинский	32	13	0.241	Страусник обыкновенный	сокращению численности данных растений	Пост. Прав. Москвы от 2.07.2019 № 745-ПП
Мытищинский	32	14	0.716	Страусник обыкновенный	Запрещается деятельность, ведущая к	Пост. Прав. Москвы от 2.07.2019 № 745-ПП
Мытищинский	32	17	0.561	Страусник обыкновенный	сокращению численности данных растений	Пост. Прав. Москвы от 2.07.2019 № 745-ПП
Мытищинский	32	18	0.111	Страусник обыкновенный	Запрещается деятельность, ведущая к	Пост. Прав. Москвы от 2.07.2019 № 745-ПП
Мытищинский	33	1	2.729	Страусник обыкновенный	сокращению численности данных растений	Пост. Прав. Москвы от 2.07.2019 № 745-ПП
Мытищинский	33	2	1.157	Страусник обыкновенный	Запрещается деятельность, ведущая к	Пост. Прав. Москвы от 2.07.2019 № 745-ПП
Мытищинский	33	3	1.732	Страусник обыкновенный	сокращению численности данных растений	Пост. Прав. Москвы от 2.07.2019 № 745-ПП
Мытищинский	33	4	6.63	Страусник обыкновенный	Запрещается деятельность, ведущая к	Пост. Прав. Москвы от 2.07.2019 № 745-ПП
Мытищинский	33	5	0.417	Страусник обыкновенный	сокращению численности данных растений	Пост. Прав. Москвы от 2.07.2019 № 745-ПП
Мытищинский	33	6	0.233	Страусник обыкновенный	Запрещается деятельность, ведущая к	Пост. Прав. Москвы от 2.07.2019 № 745-ПП
Мытищинский	33	7	0.386	Страусник обыкновенный	сокращению численности данных растений	Пост. Прав. Москвы от 2.07.2019 № 745-ПП
Мытищинский	33	8	0.436	Страусник обыкновенный	Запрещается деятельность, ведущая к	Пост. Прав. Москвы от 2.07.2019 № 745-ПП
Мытищинский	33	9	0.728	Страусник обыкновенный	сокращению численности данных растений	Пост. Прав. Москвы от 2.07.2019 № 745-ПП
Мытищинский	33	10	0.361	Страусник обыкновенный	Запрещается деятельность, ведущая к	Пост. Прав. Москвы от 2.07.2019 № 745-ПП
Мытищинский	33	11	0.847	Страусник обыкновенный	сокращению численности данных растений	Пост. Прав. Москвы от 2.07.2019 № 745-ПП
Мытищинский	33	12	0.663	Страусник обыкновенный	Запрещается деятельность, ведущая к	Пост. Прав. Москвы от 2.07.2019 № 745-ПП
Мытищинский	33	13	0.846	Страусник обыкновенный	сокращению численности данных растений	Пост. Прав. Москвы от 2.07.2019 № 745-ПП
Мытищинский	33	14	0.959	Страусник обыкновенный	Запрещается деятельность, ведущая к	Пост. Прав. Москвы от 2.07.2019 № 745-ПП
Мытищинский	33	15	9.781	Страусник обыкновенный	сокращению численности данных растений	Пост. Прав. Москвы от 2.07.2019 № 745-ПП
Мытищинский	34	1	2.086	Страусник обыкновенный	Запрещается деятельность, ведущая к	Пост. Прав. Москвы от 2.07.2019 № 745-ПП
Мытищинский	34	2	3.628	Страусник обыкновенный	сокращению численности данных растений	Пост. Прав. Москвы от 2.07.2019 № 745-ПП
Мытищинский	34	3	2.466	Страусник обыкновенный	Запрещается деятельность, ведущая к	Пост. Прав. Москвы от 2.07.2019 № 745-ПП
Мытищинский	34	5	2	Страусник обыкновенный	сокращению численности данных растений	Пост. Прав. Москвы от 2.07.2019 № 745-ПП
Мытищинский	34	6	2.422	Страусник обыкновенный	Запрещается деятельность, ведущая к	Пост. Прав. Москвы от 2.07.2019 № 745-ПП
Мытищинский	34	7	0.897	Страусник обыкновенный	сокращению численности данных растений	Пост. Прав. Москвы от 2.07.2019 № 745-ПП
Мытищинский	34	8	5.713	Страусник обыкновенный	Запрещается деятельность, ведущая к	Пост. Прав. Москвы от 2.07.2019 № 745-ПП
Мытищинский	34	9	0.249	Страусник обыкновенный	сокращению численности данных растений	Пост. Прав. Москвы от 2.07.2019 № 745-ПП
Мытищинский	34	10	2.889	Страусник обыкновенный	Запрещается деятельность, ведущая к	Пост. Прав. Москвы от 2.07.2019 № 745-ПП
Мытищинский	34	11	2.074	Страусник обыкновенный	сокращению численности данных растений	Пост. Прав. Москвы от 2.07.2019 № 745-ПП
Мытищинский	34	12	1.131	Страусник обыкновенный	Запрещается деятельность, ведущая к	Пост. Прав. Москвы от 2.07.2019 № 745-ПП
Мытищинский	34	13	0.725	Страусник обыкновенный	сокращению численности данных растений	Пост. Прав. Москвы от 2.07.2019 № 745-ПП
Мытищинский	35	1	1.099	Страусник обыкновенный	Запрещается деятельность, ведущая к	Пост. Прав. Москвы от 2.07.2019 № 745-ПП
Мытищинский	35	2	3.725	Страусник обыкновенный	сокращению численности данных растений	Пост. Прав. Москвы от 2.07.2019 № 745-ПП
Мытищинский	35	3	0.424	Страусник обыкновенный	Запрещается деятельность, ведущая к	Пост. Прав. Москвы от 2.07.2019 № 745-ПП
Мытищинский	35	4	3.553	Страусник обыкновенный	сокращению численности данных растений	Пост. Прав. Москвы от 2.07.2019 № 745-ПП
Мытищинский	35	5	3.225	Страусник обыкновенный	Запрещается деятельность, ведущая к	Пост. Прав. Москвы от 2.07.2019 № 745-ПП
Мытищинский	35	6	1.732	Страусник обыкновенный	сокращению численности данных растений	Пост. Прав. Москвы от 2.07.2019 № 745-ПП
Мытищинский	35	7	3.312	Страусник обыкновенный	Запрещается деятельность, ведущая к	Пост. Прав. Москвы от 2.07.2019 № 745-ПП
Мытищинский	35	8	0.498	Страусник обыкновенный	сокращению численности данных растений	Пост. Прав. Москвы от 2.07.2019 № 745-ПП
Мытищинский	35	9	0.599	Страусник обыкновенный	Запрещается деятельность, ведущая к	Пост. Прав. Москвы от 2.07.2019 № 745-ПП
Мытищинский	35	10	0.597	Страусник обыкновенный	сокращению численности данных растений	Пост. Прав. Москвы от 2.07.2019 № 745-ПП
Мытищинский	35	11	0.122	Страусник обыкновенный	Запрещается деятельность, ведущая к	Пост. Прав. Москвы от 2.07.2019 № 745-ПП
Мытищинский	35	12	2.2	Страусник обыкновенный	сокращению численности данных растений	Пост. Прав. Москвы от 2.07.2019 № 745-ПП
Мытищинский	35	13	1.088	Страусник обыкновенный	Запрещается деятельность, ведущая к	Пост. Прав. Москвы от 2.07.2019 № 745-ПП
Мытищинский	35	14	0.238	Страусник обыкновенный	сокращению численности данных растений	Пост. Прав. Москвы от 2.07.2019 № 745-ПП
Мытищинский	35	15	0.29	Страусник обыкновенный	Запрещается деятельность, ведущая к	Пост. Прав. Москвы от 2.07.2019 № 745-ПП
Мытищинский	35	16	0.711	Страусник обыкновенный	сокращению численности данных растений	Пост. Прав. Москвы от 2.07.2019 № 745-ПП
Мытищинский	35	17	0.916	Страусник обыкновенный	Запрещается деятельность, ведущая к	Пост. Прав. Москвы от 2.07.2019 № 745-ПП
Мытищинский	35	18	0.518	Страусник обыкновенный	сокращению численности данных растений	Пост. Прав. Москвы от 2.07.2019 № 745-ПП
Мытищинский	35	19	0.867	Страусник обыкновенный	Запрещается деятельность, ведущая к	Пост. Прав. Москвы от 2.07.2019 № 745-ПП
Мытищинский	35	20	1.048	Страусник обыкновенный	сокращению численности данных растений	Пост. Прав. Москвы от 2.07.2019 № 745-ПП
Мытищинский	36	1	5.016	Страусник обыкновенный	Запрещается деятельность, ведущая к	Пост. Прав. Москвы от 2.07.2019 № 745-ПП
Мытищинский	36	2	11.792	Страусник обыкновенный	сокращению численности данных растений	Пост. Прав. Москвы от 2.07.2019 № 745-ПП
Мытищинский	36	3	5.061	Страусник обыкновенный	Запрещается деятельность, ведущая к	Пост. Прав. Москвы от 2.07.2019 № 745-ПП
Мытищинский	37	1	2.657	Страусник обыкновенный	сокращению численности данных растений	Пост. Прав. Москвы от 2.07.2019 № 745-ПП
Мытищинский	37	2	8.437	Страусник обыкновенный	Запрещается деятельность, ведущая к	Пост. Прав. Москвы от 2.07.2019 № 745-ПП
Мытищинский	37	3	14.254	Страусник обыкновенный	сокращению численности данных растений	Пост. Прав. Москвы от 2.07.2019 № 745-ПП
Мытищинский	37	5	1.326	Страусник обыкновенный	Запрещается деятельность, ведущая к	Пост. Прав. Москвы от 2.07.2019 № 745-ПП
Мытищинский	37	6	0.846	Страусник обыкновенный	сокращению численности данных растений	Пост. Прав. Москвы от 2.07.2019 № 745-ПП
Мытищинский	38	1	3.224	Страусник обыкновенный	Запрещается деятельность, ведущая к	Пост. Прав. Москвы от 2.07.2019 № 745-ПП
Мытищинский	38	2	1.947	Страусник обыкновенный	сокращению численности данных растений	Пост. Прав. Москвы от 2.07.2019 № 745-ПП
Мытищинский	38	3	1.761	Страусник обыкновенный	Запрещается деятельность, ведущая к	Пост. Прав. Москвы от 2.07.2019 № 745-ПП

Мытищинский	38	6	1.076	Страусник обыкновенный	сокращению численности данных растений	Пост. Прав. Москвы от 2.07.2019 № 745-ПП
Мытищинский	38	7	1.253	Страусник обыкновенный	Запрещается деятельность, ведущая к	Пост. Прав. Москвы от 2.07.2019 № 745-ПП
Мытищинский	38	8	0.574	Страусник обыкновенный	сокращению численности данных растений	Пост. Прав. Москвы от 2.07.2019 № 745-ПП
Мытищинский	38	13	0.965	Страусник обыкновенный	Запрещается деятельность, ведущая к	Пост. Прав. Москвы от 2.07.2019 № 745-ПП
Мытищинский	38	14	4.012	Страусник обыкновенный	сокращению численности данных растений	Пост. Прав. Москвы от 2.07.2019 № 745-ПП
Мытищинский	38	15	2.914	Страусник обыкновенный	Запрещается деятельность, ведущая к	Пост. Прав. Москвы от 2.07.2019 № 745-ПП
Мытищинский	39	1	1.961	Страусник обыкновенный	сокращению численности данных растений	Пост. Прав. Москвы от 2.07.2019 № 745-ПП
Мытищинский	39	2	0.089	Страусник обыкновенный	Запрещается деятельность, ведущая к	Пост. Прав. Москвы от 2.07.2019 № 745-ПП
Мытищинский	39	5	6.647	Страусник обыкновенный	сокращению численности данных растений	Пост. Прав. Москвы от 2.07.2019 № 745-ПП
Мытищинский	39	7	3.011	Страусник обыкновенный	Запрещается деятельность, ведущая к	Пост. Прав. Москвы от 2.07.2019 № 745-ПП
Мытищинский	42	2	1.728	Страусник обыкновенный	сокращению численности данных растений	Пост. Прав. Москвы от 2.07.2019 № 745-ПП
Мытищинский	42	3	3.72	Страусник обыкновенный	Запрещается деятельность, ведущая к	Пост. Прав. Москвы от 2.07.2019 № 745-ПП
Мытищинский	43	4	1.921	Страусник обыкновенный	сокращению численности данных растений	Пост. Прав. Москвы от 2.07.2019 № 745-ПП
Мытищинский	43	8	1.188	Страусник обыкновенный	Запрещается деятельность, ведущая к	Пост. Прав. Москвы от 2.07.2019 № 745-ПП
Мытищинский	43	14	1.759	Страусник обыкновенный	сокращению численности данных растений	Пост. Прав. Москвы от 2.07.2019 № 745-ПП
Мытищинский	43	23	1.007	Страусник обыкновенный	Запрещается деятельность, ведущая к	Пост. Прав. Москвы от 2.07.2019 № 745-ПП
Мытищинский	44	1	2.059	Страусник обыкновенный	сокращению численности данных растений	Пост. Прав. Москвы от 2.07.2019 № 745-ПП
Мытищинский	44	2	1.035	Страусник обыкновенный	Запрещается деятельность, ведущая к	Пост. Прав. Москвы от 2.07.2019 № 745-ПП
Мытищинский	44	3	1.252	Страусник обыкновенный	сокращению численности данных растений	Пост. Прав. Москвы от 2.07.2019 № 745-ПП
Мытищинский	44	4	2.353	Страусник обыкновенный	Запрещается деятельность, ведущая к	Пост. Прав. Москвы от 2.07.2019 № 745-ПП
Мытищинский	44	5	2.705	Страусник обыкновенный	сокращению численности данных растений	Пост. Прав. Москвы от 2.07.2019 № 745-ПП
Мытищинский	44	6	0.75	Страусник обыкновенный	Запрещается деятельность, ведущая к	Пост. Прав. Москвы от 2.07.2019 № 745-ПП
Мытищинский	44	7	3.425	Страусник обыкновенный	сокращению численности данных растений	Пост. Прав. Москвы от 2.07.2019 № 745-ПП
Мытищинский	44	12	0.76	Страусник обыкновенный	Запрещается деятельность, ведущая к	Пост. Прав. Москвы от 2.07.2019 № 745-ПП
Мытищинский	44	13	6.252	Страусник обыкновенный	сокращению численности данных растений	Пост. Прав. Москвы от 2.07.2019 № 745-ПП
Мытищинский	45	1	4.308	Страусник обыкновенный	Запрещается деятельность, ведущая к	Пост. Прав. Москвы от 2.07.2019 № 745-ПП
Мытищинский	45	2	0.499	Страусник обыкновенный	сокращению численности данных растений	Пост. Прав. Москвы от 2.07.2019 № 745-ПП
Мытищинский	45	3	5.732	Страусник обыкновенный	Запрещается деятельность, ведущая к	Пост. Прав. Москвы от 2.07.2019 № 745-ПП
Мытищинский	45	4	0.373	Страусник обыкновенный	сокращению численности данных растений	Пост. Прав. Москвы от 2.07.2019 № 745-ПП
Мытищинский	45	5	2.356	Страусник обыкновенный	Запрещается деятельность, ведущая к	Пост. Прав. Москвы от 2.07.2019 № 745-ПП
Мытищинский	45	6	2.217	Страусник обыкновенный	сокращению численности данных растений	Пост. Прав. Москвы от 2.07.2019 № 745-ПП
Мытищинский	45	7	1.004	Страусник обыкновенный	Запрещается деятельность, ведущая к	Пост. Прав. Москвы от 2.07.2019 № 745-ПП
Мытищинский	45	9	1.656	Страусник обыкновенный	сокращению численности данных растений	Пост. Прав. Москвы от 2.07.2019 № 745-ПП
Мытищинский	45	10	0.625	Страусник обыкновенный	Запрещается деятельность, ведущая к	Пост. Прав. Москвы от 2.07.2019 № 745-ПП
Мытищинский	45	11	1.478	Страусник обыкновенный	сокращению численности данных растений	Пост. Прав. Москвы от 2.07.2019 № 745-ПП
Мытищинский	45	12	0.583	Страусник обыкновенный	Запрещается деятельность, ведущая к	Пост. Прав. Москвы от 2.07.2019 № 745-ПП
Мытищинский	45	13	3.649	Страусник обыкновенный	сокращению численности данных растений	Пост. Прав. Москвы от 2.07.2019 № 745-ПП
Мытищинский	46	1	4.427	Страусник обыкновенный	Запрещается деятельность, ведущая к	Пост. Прав. Москвы от 2.07.2019 № 745-ПП
Мытищинский	46	2	2.017	Страусник обыкновенный	сокращению численности данных растений	Пост. Прав. Москвы от 2.07.2019 № 745-ПП
Мытищинский	46	3	2.826	Страусник обыкновенный	Запрещается деятельность, ведущая к	Пост. Прав. Москвы от 2.07.2019 № 745-ПП
Мытищинский	46	4	0.816	Страусник обыкновенный	сокращению численности данных растений	Пост. Прав. Москвы от 2.07.2019 № 745-ПП
Мытищинский	46	5	10.065	Страусник обыкновенный	Запрещается деятельность, ведущая к	Пост. Прав. Москвы от 2.07.2019 № 745-ПП
Мытищинский	46	6	0.664	Страусник обыкновенный	сокращению численности данных растений	Пост. Прав. Москвы от 2.07.2019 № 745-ПП
Мытищинский	46	7	0.23	Страусник обыкновенный	Запрещается деятельность, ведущая к	Пост. Прав. Москвы от 2.07.2019 № 745-ПП
Мытищинский	46	8	0.424	Страусник обыкновенный	сокращению численности данных растений	Пост. Прав. Москвы от 2.07.2019 № 745-ПП
Мытищинский	46	9	0.204	Страусник обыкновенный	Запрещается деятельность, ведущая к	Пост. Прав. Москвы от 2.07.2019 № 745-ПП
Мытищинский	46	10	3.935	Страусник обыкновенный	сокращению численности данных растений	Пост. Прав. Москвы от 2.07.2019 № 745-ПП
Мытищинский	46	11	1.36	Страусник обыкновенный	Запрещается деятельность, ведущая к	Пост. Прав. Москвы от 2.07.2019 № 745-ПП
Мытищинский	46	12	1.106	Страусник обыкновенный	сокращению численности данных растений	Пост. Прав. Москвы от 2.07.2019 № 745-ПП
Мытищинский	47	1	0.357	Страусник обыкновенный	Запрещается деятельность, ведущая к	Пост. Прав. Москвы от 2.07.2019 № 745-ПП
Мытищинский	47	2	5.466	Страусник обыкновенный	сокращению численности данных растений	Пост. Прав. Москвы от 2.07.2019 № 745-ПП
Мытищинский	47	3	1.135	Страусник обыкновенный	Запрещается деятельность, ведущая к	Пост. Прав. Москвы от 2.07.2019 № 745-ПП
Мытищинский	47	4	5.061	Страусник обыкновенный	сокращению численности данных растений	Пост. Прав. Москвы от 2.07.2019 № 745-ПП
Мытищинский	47	5	0.37	Страусник обыкновенный	Запрещается деятельность, ведущая к	Пост. Прав. Москвы от 2.07.2019 № 745-ПП
Мытищинский	47	6	0.821	Страусник обыкновенный	сокращению численности данных растений	Пост. Прав. Москвы от 2.07.2019 № 745-ПП
Мытищинский	47	7	0.45	Страусник обыкновенный	Запрещается деятельность, ведущая к	Пост. Прав. Москвы от 2.07.2019 № 745-ПП
Мытищинский	47	8	1.044	Страусник обыкновенный	сокращению численности данных растений	Пост. Прав. Москвы от 2.07.2019 № 745-ПП
Мытищинский	47	9	3.127	Страусник обыкновенный	Запрещается деятельность, ведущая к	Пост. Прав. Москвы от 2.07.2019 № 745-ПП
Мытищинский	47	10	1.047	Страусник обыкновенный	сокращению численности данных растений	Пост. Прав. Москвы от 2.07.2019 № 745-ПП
Мытищинский	47	11	3.482	Страусник обыкновенный	Запрещается деятельность, ведущая к	Пост. Прав. Москвы от 2.07.2019 № 745-ПП
Мытищинский	47	12	1.184	Страусник обыкновенный	сокращению численности данных растений	Пост. Прав. Москвы от 2.07.2019 № 745-ПП
Мытищинский	47	13	1.372	Страусник обыкновенный	Запрещается деятельность, ведущая к	Пост. Прав. Москвы от 2.07.2019 № 745-ПП
Мытищинский	47	14	2.651	Страусник обыкновенный	сокращению численности данных растений	Пост. Прав. Москвы от 2.07.2019 № 745-ПП
Мытищинский	47	15	0.198	Страусник обыкновенный	Запрещается деятельность, ведущая к	Пост. Прав. Москвы от 2.07.2019 № 745-ПП
Мытищинский	47	16	1.183	Страусник обыкновенный	сокращению численности данных растений	Пост. Прав. Москвы от 2.07.2019 № 745-ПП
Мытищинский	47	17	0.504	Страусник обыкновенный	Запрещается деятельность, ведущая к	Пост. Прав. Москвы от 2.07.2019 № 745-ПП
Мытищинский	47	18	0.113	Страусник обыкновенный	сокращению численности данных растений	Пост. Прав. Москвы от 2.07.2019 № 745-ПП
Мытищинский	47	19	0.097	Страусник обыкновенный	Запрещается деятельность, ведущая к	Пост. Прав. Москвы от 2.07.2019 № 745-ПП
Мытищинский	47	20	1.001	Страусник обыкновенный	сокращению численности данных растений	Пост. Прав. Москвы от 2.07.2019 № 745-ПП
Мытищинский	47	21	1.696	Страусник обыкновенный	Запрещается деятельность, ведущая к	Пост. Прав. Москвы от 2.07.2019 № 745-ПП
Мытищинский	47	22	0.281	Страусник обыкновенный	сокращению численности данных растений	Пост. Прав. Москвы от 2.07.2019 № 745-ПП
Мытищинский	51	1	2.347	Страусник обыкновенный	Запрещается деятельность, ведущая к	Пост. Прав. Москвы от 2.07.2019 № 745-ПП
Мытищинский	51	2	3.092	Страусник обыкновенный	сокращению численности данных растений	Пост. Прав. Москвы от 2.07.2019 № 745-ПП
Мытищинский	51	3	1.021	Страусник обыкновенный	Запрещается деятельность, ведущая к	Пост. Прав. Москвы от 2.07.2019 № 745-ПП
Мытищинский	51	4	1.315	Страусник обыкновенный	сокращению численности данных растений	Пост. Прав. Москвы от 2.07.2019 № 745-ПП
Мытищинский	51	5	1.735	Страусник обыкновенный	Запрещается деятельность, ведущая к	Пост. Прав. Москвы от 2.07.2019 № 745-ПП
Мытищинский	51	6	1.727	Страусник обыкновенный	сокращению численности данных растений	Пост. Прав. Москвы от 2.07.2019 № 745-ПП
Мытищинский	51	7	1.156	Страусник обыкновенный	Запрещается деятельность, ведущая к	Пост. Прав. Москвы от 2.07.2019 № 745-ПП
Мытищинский	51	14	0.801	Страусник обыкновенный	сокращению численности данных растений	Пост. Прав. Москвы от 2.07.2019 № 745-ПП
Мытищинский	52	1	5.966	Страусник обыкновенный	Запрещается деятельность, ведущая к	Пост. Прав. Москвы от 2.07.2019 № 745-ПП
Мытищинский	52	2	0.16	Страусник обыкновенный	сокращению численности данных растений	Пост. Прав. Москвы от 2.07.2019 № 745-ПП
Мытищинский	52	3	3.243	Страусник обыкновенный	Запрещается деятельность, ведущая к	Пост. Прав. Москвы от 2.07.2019 № 745-ПП
Мытищинский	52	4	2.365	Страусник обыкновенный	сокращению численности данных растений	Пост. Прав. Москвы от 2.07.2019 № 745-ПП
Мытищинский	52	5	0.967	Страусник обыкновенный	Запрещается деятельность, ведущая к	Пост. Прав. Москвы от 2.07.2019 № 745-ПП
Мытищинский	52	7	0.92	Страусник обыкновенный	сокращению численности данных растений	Пост. Прав. Москвы от 2.07.2019 № 745-ПП
Мытищинский	52	8	0.63	Страусник обыкновенный	Запрещается деятельность, ведущая к	Пост. Прав. Москвы от 2.07.2019 № 745-ПП
Мытищинский	52	9	0.199	Страусник обыкновенный	сокращению численности данных растений	Пост. Прав. Москвы от 2.07.2019 № 745-ПП
Мытищинский	52	11	1.511	Страусник обыкновенный	Запрещается деятельность, ведущая к	Пост. Прав. Москвы от 2.07.2019 № 745-ПП
Мытищинский	53	1	0.862	Страусник обыкновенный	сокращению численности данных растений	Пост. Прав. Москвы от 2.07.2019 № 745-ПП

Мытищинский	53	2	2.017	Страусник обыкновенный	Запрещается деятельность, ведущая к	Пост. Прав. Москвы от 2.07.2019 № 745-ПП
Мытищинский	53	3	1.979	Страусник обыкновенный	сокращению численности данных растений	Пост. Прав. Москвы от 2.07.2019 № 745-ПП
Мытищинский	53	5	7.323	Страусник обыкновенный	Запрещается деятельность, ведущая к	Пост. Прав. Москвы от 2.07.2019 № 745-ПП
Мытищинский	53	6	2.572	Страусник обыкновенный	сокращению численности данных растений	Пост. Прав. Москвы от 2.07.2019 № 745-ПП
Мытищинский	53	7	0.571	Страусник обыкновенный	Запрещается деятельность, ведущая к	Пост. Прав. Москвы от 2.07.2019 № 745-ПП
Мытищинский	54	1	0.968	Страусник обыкновенный	сокращению численности данных растений	Пост. Прав. Москвы от 2.07.2019 № 745-ПП
Мытищинский	54	2	4.353	Страусник обыкновенный	Запрещается деятельность, ведущая к	Пост. Прав. Москвы от 2.07.2019 № 745-ПП
Мытищинский	54	3	1.844	Страусник обыкновенный	сокращению численности данных растений	Пост. Прав. Москвы от 2.07.2019 № 745-ПП
Мытищинский	54	4	10.569	Страусник обыкновенный	Запрещается деятельность, ведущая к	Пост. Прав. Москвы от 2.07.2019 № 745-ПП
Мытищинский	54	5	3.292	Страусник обыкновенный	сокращению численности данных растений	Пост. Прав. Москвы от 2.07.2019 № 745-ПП
Мытищинский	56	3	0.286	Страусник обыкновенный	Запрещается деятельность, ведущая к	Пост. Прав. Москвы от 2.07.2019 № 745-ПП
Мытищинский	56	7	2.241	Страусник обыкновенный	сокращению численности данных растений	Пост. Прав. Москвы от 2.07.2019 № 745-ПП
Мытищинский	56	8	2.788	Страусник обыкновенный	Запрещается деятельность, ведущая к	Пост. Прав. Москвы от 2.07.2019 № 745-ПП
Мытищинский	56	12	3.13	Страусник обыкновенный	сокращению численности данных растений	Пост. Прав. Москвы от 2.07.2019 № 745-ПП
Мытищинский	56	17	1.19	Страусник обыкновенный	Запрещается деятельность, ведущая к	Пост. Прав. Москвы от 2.07.2019 № 745-ПП
Мытищинский	56	31	0.891	Страусник обыкновенный	сокращению численности данных растений	Пост. Прав. Москвы от 2.07.2019 № 745-ПП
Мытищинский	56	32	0.48	Страусник обыкновенный	Запрещается деятельность, ведущая к	Пост. Прав. Москвы от 2.07.2019 № 745-ПП
Мытищинский	57	2	12.836	Страусник обыкновенный	сокращению численности данных растений	Пост. Прав. Москвы от 2.07.2019 № 745-ПП
Мытищинский	57	3	0.4	Страусник обыкновенный	Запрещается деятельность, ведущая к	Пост. Прав. Москвы от 2.07.2019 № 745-ПП
Мытищинский	57	4	0.394	Страусник обыкновенный	сокращению численности данных растений	Пост. Прав. Москвы от 2.07.2019 № 745-ПП
Мытищинский	57	5	0.861	Страусник обыкновенный	Запрещается деятельность, ведущая к	Пост. Прав. Москвы от 2.07.2019 № 745-ПП
Мытищинский	57	6	0.378	Страусник обыкновенный	сокращению численности данных растений	Пост. Прав. Москвы от 2.07.2019 № 745-ПП
Мытищинский	58	1	4.061	Страусник обыкновенный	Запрещается деятельность, ведущая к	Пост. Прав. Москвы от 2.07.2019 № 745-ПП
Мытищинский	58	3	0.354	Страусник обыкновенный	сокращению численности данных растений	Пост. Прав. Москвы от 2.07.2019 № 745-ПП
Мытищинский	58	4	0.662	Страусник обыкновенный	Запрещается деятельность, ведущая к	Пост. Прав. Москвы от 2.07.2019 № 745-ПП
Мытищинский	58	5	0.384	Страусник обыкновенный	сокращению численности данных растений	Пост. Прав. Москвы от 2.07.2019 № 745-ПП
Мытищинский	58	7	0.204	Страусник обыкновенный	Запрещается деятельность, ведущая к	Пост. Прав. Москвы от 2.07.2019 № 745-ПП
Мытищинский	58	8	7.541	Страусник обыкновенный	сокращению численности данных растений	Пост. Прав. Москвы от 2.07.2019 № 745-ПП
Мытищинский	58	9	1.319	Страусник обыкновенный	Запрещается деятельность, ведущая к	Пост. Прав. Москвы от 2.07.2019 № 745-ПП
Мытищинский	58	10	2.112	Страусник обыкновенный	сокращению численности данных растений	Пост. Прав. Москвы от 2.07.2019 № 745-ПП
Мытищинский	58	11	0.198	Страусник обыкновенный	Запрещается деятельность, ведущая к	Пост. Прав. Москвы от 2.07.2019 № 745-ПП
Мытищинский	58	12	0.336	Страусник обыкновенный	сокращению численности данных растений	Пост. Прав. Москвы от 2.07.2019 № 745-ПП
Мытищинский	58	13	0.63	Страусник обыкновенный	Запрещается деятельность, ведущая к	Пост. Прав. Москвы от 2.07.2019 № 745-ПП
Мытищинский	58	14	0.533	Страусник обыкновенный	сокращению численности данных растений	Пост. Прав. Москвы от 2.07.2019 № 745-ПП
Мытищинский	58	15	0.979	Страусник обыкновенный	Запрещается деятельность, ведущая к	Пост. Прав. Москвы от 2.07.2019 № 745-ПП
Мытищинский	58	17	0.339	Страусник обыкновенный	сокращению численности данных растений	Пост. Прав. Москвы от 2.07.2019 № 745-ПП
Мытищинский	58	18	1.786	Страусник обыкновенный	Запрещается деятельность, ведущая к	Пост. Прав. Москвы от 2.07.2019 № 745-ПП
Мытищинский	58	19	0.233	Страусник обыкновенный	сокращению численности данных растений	Пост. Прав. Москвы от 2.07.2019 № 745-ПП
Мытищинский	58	21	3.547	Страусник обыкновенный	Запрещается деятельность, ведущая к	Пост. Прав. Москвы от 2.07.2019 № 745-ПП
Мытищинский	58	22	2.803	Страусник обыкновенный	сокращению численности данных растений	Пост. Прав. Москвы от 2.07.2019 № 745-ПП
Мытищинский	58	24	0.692	Страусник обыкновенный	Запрещается деятельность, ведущая к	Пост. Прав. Москвы от 2.07.2019 № 745-ПП
Мытищинский	61	7	0.549	Страусник обыкновенный	сокращению численности данных растений	Пост. Прав. Москвы от 2.07.2019 № 745-ПП
Мытищинский	61	9	0.943	Страусник обыкновенный	Запрещается деятельность, ведущая к	Пост. Прав. Москвы от 2.07.2019 № 745-ПП
Мытищинский	61	10	2.517	Страусник обыкновенный	сокращению численности данных растений	Пост. Прав. Москвы от 2.07.2019 № 745-ПП
Мытищинский	61	13	1.607	Страусник обыкновенный	Запрещается деятельность, ведущая к	Пост. Прав. Москвы от 2.07.2019 № 745-ПП
Мытищинский	62	8	0.762	Страусник обыкновенный	сокращению численности данных растений	Пост. Прав. Москвы от 2.07.2019 № 745-ПП
Мытищинский	62	10	1.645	Страусник обыкновенный	Запрещается деятельность, ведущая к	Пост. Прав. Москвы от 2.07.2019 № 745-ПП
Мытищинский	62	16	0.217	Страусник обыкновенный	сокращению численности данных растений	Пост. Прав. Москвы от 2.07.2019 № 745-ПП
Мытищинский	63	2	1.065	Страусник обыкновенный	Запрещается деятельность, ведущая к	Пост. Прав. Москвы от 2.07.2019 № 745-ПП
Мытищинский	64	1	2.958	Страусник обыкновенный	сокращению численности данных растений	Пост. Прав. Москвы от 2.07.2019 № 745-ПП
Мытищинский	64	3	1.023	Страусник обыкновенный	Запрещается деятельность, ведущая к	Пост. Прав. Москвы от 2.07.2019 № 745-ПП
Мытищинский	64	4	9.779	Страусник обыкновенный	сокращению численности данных растений	Пост. Прав. Москвы от 2.07.2019 № 745-ПП
Мытищинский	68	1	0.953	Страусник обыкновенный	Запрещается деятельность, ведущая к	Пост. Прав. Москвы от 2.07.2019 № 745-ПП
Мытищинский	68	2	0.685	Страусник обыкновенный	сокращению численности данных растений	Пост. Прав. Москвы от 2.07.2019 № 745-ПП
Мытищинский	68	5	0.924	Страусник обыкновенный	Запрещается деятельность, ведущая к	Пост. Прав. Москвы от 2.07.2019 № 745-ПП
Мытищинский	68	6	0.377	Страусник обыкновенный	сокращению численности данных растений	Пост. Прав. Москвы от 2.07.2019 № 745-ПП
Мытищинский	68	7	0.22	Страусник обыкновенный	Запрещается деятельность, ведущая к	Пост. Прав. Москвы от 2.07.2019 № 745-ПП
Мытищинский	68	9	2.204	Страусник обыкновенный	сокращению численности данных растений	Пост. Прав. Москвы от 2.07.2019 № 745-ПП
Мытищинский	68	12	0.631	Страусник обыкновенный	Запрещается деятельность, ведущая к	Пост. Прав. Москвы от 2.07.2019 № 745-ПП
Мытищинский	68	17	0.145	Страусник обыкновенный	сокращению численности данных растений	Пост. Прав. Москвы от 2.07.2019 № 745-ПП
Мытищинский	68	18	1.311	Страусник обыкновенный	Запрещается деятельность, ведущая к	Пост. Прав. Москвы от 2.07.2019 № 745-ПП
Мытищинский	69	1	1.476	Страусник обыкновенный	сокращению численности данных растений	Пост. Прав. Москвы от 2.07.2019 № 745-ПП
Мытищинский	69	10	0.869	Страусник обыкновенный	Запрещается деятельность, ведущая к	Пост. Прав. Москвы от 2.07.2019 № 745-ПП
Мытищинский	69	11	1.738	Страусник обыкновенный	сокращению численности данных растений	Пост. Прав. Москвы от 2.07.2019 № 745-ПП
Мытищинский	69	12	3.07	Страусник обыкновенный	Запрещается деятельность, ведущая к	Пост. Прав. Москвы от 2.07.2019 № 745-ПП
Мытищинский	70	13	2.905	Страусник обыкновенный	сокращению численности данных растений	Пост. Прав. Москвы от 2.07.2019 № 745-ПП
Мытищинский	71	2	3.145	Страусник обыкновенный	Запрещается деятельность, ведущая к	Пост. Прав. Москвы от 2.07.2019 № 745-ПП
Мытищинский	71	23	2.19	Страусник обыкновенный	сокращению численности данных растений	Пост. Прав. Москвы от 2.07.2019 № 745-ПП
Мытищинский	73	2	0.421	Страусник обыкновенный	Запрещается деятельность, ведущая к	Пост. Прав. Москвы от 2.07.2019 № 745-ПП
Мытищинский	73	5	0.449	Страусник обыкновенный	сокращению численности данных растений	Пост. Прав. Москвы от 2.07.2019 № 745-ПП
Мытищинский	73	7	1.498	Страусник обыкновенный	Запрещается деятельность, ведущая к	Пост. Прав. Москвы от 2.07.2019 № 745-ПП
Мытищинский	73	19	1.635	Страусник обыкновенный	сокращению численности данных растений	Пост. Прав. Москвы от 2.07.2019 № 745-ПП
Мытищинский	73	34	1.885	Страусник обыкновенный	Запрещается деятельность, ведущая к	Пост. Прав. Москвы от 2.07.2019 № 745-ПП
Мытищинский	73	40	7.185	Страусник обыкновенный	сокращению численности данных растений	Пост. Прав. Москвы от 2.07.2019 № 745-ПП
Щелковский	1	1	1.826	Страусник обыкновенный	Запрещается деятельность, ведущая к	Пост. Прав. Москвы от 2.07.2019 № 745-ПП
Щелковский	1	3	8.77	Страусник обыкновенный	сокращению численности данных растений	Пост. Прав. Москвы от 2.07.2019 № 745-ПП
Щелковский	1	4	0.895	Страусник обыкновенный	Запрещается деятельность, ведущая к	Пост. Прав. Москвы от 2.07.2019 № 745-ПП
Щелковский	1	6	7.802	Страусник обыкновенный	сокращению численности данных растений	Пост. Прав. Москвы от 2.07.2019 № 745-ПП
Щелковский	1	7	3.049	Страусник обыкновенный	Запрещается деятельность, ведущая к	Пост. Прав. Москвы от 2.07.2019 № 745-ПП
Щелковский	1	8	2.366	Страусник обыкновенный	сокращению численности данных растений	Пост. Прав. Москвы от 2.07.2019 № 745-ПП
Щелковский	1	9	1.516	Страусник обыкновенный	Запрещается деятельность, ведущая к	Пост. Прав. Москвы от 2.07.2019 № 745-ПП
Щелковский	1	10	5.056	Страусник обыкновенный	сокращению численности данных растений	Пост. Прав. Москвы от 2.07.2019 № 745-ПП
Щелковский	1	12	1.572	Страусник обыкновенный	Запрещается деятельность, ведущая к	Пост. Прав. Москвы от 2.07.2019 № 745-ПП
Щелковский	2	1	1.303	Страусник обыкновенный	сокращению численности данных растений	Пост. Прав. Москвы от 2.07.2019 № 745-ПП
Щелковский	2	2	0.919	Страусник обыкновенный	Запрещается деятельность, ведущая к	Пост. Прав. Москвы от 2.07.2019 № 745-ПП
Щелковский	2	3	0.213	Страусник обыкновенный	сокращению численности данных растений	Пост. Прав. Москвы от 2.07.2019 № 745-ПП
Щелковский	2	4	0.553	Страусник обыкновенный	Запрещается деятельность, ведущая к	Пост. Прав. Москвы от 2.07.2019 № 745-ПП
Щелковский	2	5	2.066	Страусник обыкновенный	сокращению численности данных растений	Пост. Прав. Москвы от 2.07.2019 № 745-ПП
Щелковский	2	6	1.614	Страусник обыкновенный	Запрещается деятельность, ведущая к	Пост. Прав. Москвы от 2.07.2019 № 745-ПП

Щелковский	2	8	13.298	Страусник обыкновенный	сокращению численности данных растений	Пост. Прав. Москвы от 2.07.2019 № 745-ПП
Щелковский	2	10	10.869	Страусник обыкновенный	Запрещается деятельность, ведущая к	Пост. Прав. Москвы от 2.07.2019 № 745-ПП
Щелковский	2	13	0.623	Страусник обыкновенный	сокращению численности данных растений	Пост. Прав. Москвы от 2.07.2019 № 745-ПП
Щелковский	2	14	2.043	Страусник обыкновенный	Запрещается деятельность, ведущая к	Пост. Прав. Москвы от 2.07.2019 № 745-ПП
Щелковский	2	15	0.112	Страусник обыкновенный	сокращению численности данных растений	Пост. Прав. Москвы от 2.07.2019 № 745-ПП
Щелковский	2	16	0.755	Страусник обыкновенный	Запрещается деятельность, ведущая к	Пост. Прав. Москвы от 2.07.2019 № 745-ПП
Щелковский	2	17	0.203	Страусник обыкновенный	сокращению численности данных растений	Пост. Прав. Москвы от 2.07.2019 № 745-ПП
Щелковский	2	18	2.395	Страусник обыкновенный	Запрещается деятельность, ведущая к	Пост. Прав. Москвы от 2.07.2019 № 745-ПП
Щелковский	2	19	1.118	Страусник обыкновенный	сокращению численности данных растений	Пост. Прав. Москвы от 2.07.2019 № 745-ПП
Щелковский	2	20	0.517	Страусник обыкновенный	Запрещается деятельность, ведущая к	Пост. Прав. Москвы от 2.07.2019 № 745-ПП
Щелковский	2	22	2.143	Страусник обыкновенный	сокращению численности данных растений	Пост. Прав. Москвы от 2.07.2019 № 745-ПП
Щелковский	2	23	0.168	Страусник обыкновенный	Запрещается деятельность, ведущая к	Пост. Прав. Москвы от 2.07.2019 № 745-ПП
Щелковский	3	10	0.982	Страусник обыкновенный	сокращению численности данных растений	Пост. Прав. Москвы от 2.07.2019 № 745-ПП
Щелковский	3	13	2.117	Страусник обыкновенный	Запрещается деятельность, ведущая к	Пост. Прав. Москвы от 2.07.2019 № 745-ПП
Щелковский	3	15	3.248	Страусник обыкновенный	сокращению численности данных растений	Пост. Прав. Москвы от 2.07.2019 № 745-ПП
Щелковский	3	18	0.432	Страусник обыкновенный	Запрещается деятельность, ведущая к	Пост. Прав. Москвы от 2.07.2019 № 745-ПП
Щелковский	4	3	1.161	Страусник обыкновенный	сокращению численности данных растений	Пост. Прав. Москвы от 2.07.2019 № 745-ПП
Щелковский	4	4	5.099	Страусник обыкновенный	Запрещается деятельность, ведущая к	Пост. Прав. Москвы от 2.07.2019 № 745-ПП
Щелковский	4	11	1.921	Страусник обыкновенный	сокращению численности данных растений	Пост. Прав. Москвы от 2.07.2019 № 745-ПП
Щелковский	4	12	2.129	Страусник обыкновенный	Запрещается деятельность, ведущая к	Пост. Прав. Москвы от 2.07.2019 № 745-ПП
Щелковский	4	20	1.093	Страусник обыкновенный	сокращению численности данных растений	Пост. Прав. Москвы от 2.07.2019 № 745-ПП
Щелковский	5	2	1.934	Страусник обыкновенный	Запрещается деятельность, ведущая к	Пост. Прав. Москвы от 2.07.2019 № 745-ПП
Щелковский	5	3	2.101	Страусник обыкновенный	сокращению численности данных растений	Пост. Прав. Москвы от 2.07.2019 № 745-ПП
Щелковский	5	4	1.25	Страусник обыкновенный	Запрещается деятельность, ведущая к	Пост. Прав. Москвы от 2.07.2019 № 745-ПП
Щелковский	5	5	0.839	Страусник обыкновенный	сокращению численности данных растений	Пост. Прав. Москвы от 2.07.2019 № 745-ПП
Щелковский	5	6	1.503	Страусник обыкновенный	Запрещается деятельность, ведущая к	Пост. Прав. Москвы от 2.07.2019 № 745-ПП
Щелковский	5	7	1.308	Страусник обыкновенный	сокращению численности данных растений	Пост. Прав. Москвы от 2.07.2019 № 745-ПП
Щелковский	5	8	1.589	Страусник обыкновенный	Запрещается деятельность, ведущая к	Пост. Прав. Москвы от 2.07.2019 № 745-ПП
Щелковский	5	10	0.609	Страусник обыкновенный	сокращению численности данных растений	Пост. Прав. Москвы от 2.07.2019 № 745-ПП
Щелковский	5	12	0.478	Страусник обыкновенный	Запрещается деятельность, ведущая к	Пост. Прав. Москвы от 2.07.2019 № 745-ПП
Щелковский	5	13	2.164	Страусник обыкновенный	сокращению численности данных растений	Пост. Прав. Москвы от 2.07.2019 № 745-ПП
Щелковский	5	14	0.496	Страусник обыкновенный	Запрещается деятельность, ведущая к	Пост. Прав. Москвы от 2.07.2019 № 745-ПП
Щелковский	5	17	0.131	Страусник обыкновенный	сокращению численности данных растений	Пост. Прав. Москвы от 2.07.2019 № 745-ПП
Щелковский	5	19	1.834	Страусник обыкновенный	Запрещается деятельность, ведущая к	Пост. Прав. Москвы от 2.07.2019 № 745-ПП
Щелковский	5	20	3.796	Страусник обыкновенный	сокращению численности данных растений	Пост. Прав. Москвы от 2.07.2019 № 745-ПП
Щелковский	5	28	2.23	Страусник обыкновенный	Запрещается деятельность, ведущая к	Пост. Прав. Москвы от 2.07.2019 № 745-ПП
Щелковский	5	33	2.141	Страусник обыкновенный	сокращению численности данных растений	Пост. Прав. Москвы от 2.07.2019 № 745-ПП
Щелковский	5	34	0.663	Страусник обыкновенный	Запрещается деятельность, ведущая к	Пост. Прав. Москвы от 2.07.2019 № 745-ПП
Щелковский	6	5	2.338	Страусник обыкновенный	сокращению численности данных растений	Пост. Прав. Москвы от 2.07.2019 № 745-ПП
Щелковский	6	12	0.188	Страусник обыкновенный	Запрещается деятельность, ведущая к	Пост. Прав. Москвы от 2.07.2019 № 745-ПП
Щелковский	6	13	2.564	Страусник обыкновенный	сокращению численности данных растений	Пост. Прав. Москвы от 2.07.2019 № 745-ПП
Щелковский	7	8	1.087	Страусник обыкновенный	Запрещается деятельность, ведущая к	Пост. Прав. Москвы от 2.07.2019 № 745-ПП
Щелковский	7	10	0.671	Страусник обыкновенный	сокращению численности данных растений	Пост. Прав. Москвы от 2.07.2019 № 745-ПП
Щелковский	7	13	0.032	Страусник обыкновенный	Запрещается деятельность, ведущая к	Пост. Прав. Москвы от 2.07.2019 № 745-ПП
Щелковский	7	15	0.97	Страусник обыкновенный	сокращению численности данных растений	Пост. Прав. Москвы от 2.07.2019 № 745-ПП
Щелковский	7	19	1.01	Страусник обыкновенный	Запрещается деятельность, ведущая к	Пост. Прав. Москвы от 2.07.2019 № 745-ПП
Щелковский	7	20	6.941	Страусник обыкновенный	сокращению численности данных растений	Пост. Прав. Москвы от 2.07.2019 № 745-ПП
Щелковский	7	21	0.235	Страусник обыкновенный	Запрещается деятельность, ведущая к	Пост. Прав. Москвы от 2.07.2019 № 745-ПП
Щелковский	7	22	0.18	Страусник обыкновенный	сокращению численности данных растений	Пост. Прав. Москвы от 2.07.2019 № 745-ПП
Щелковский	7	23	0.807	Страусник обыкновенный	Запрещается деятельность, ведущая к	Пост. Прав. Москвы от 2.07.2019 № 745-ПП
Щелковский	7	24	2.246	Страусник обыкновенный	сокращению численности данных растений	Пост. Прав. Москвы от 2.07.2019 № 745-ПП
Щелковский	7	29	1.909	Страусник обыкновенный	Запрещается деятельность, ведущая к	Пост. Прав. Москвы от 2.07.2019 № 745-ПП
Щелковский	8	2	0.121	Страусник обыкновенный	сокращению численности данных растений	Пост. Прав. Москвы от 2.07.2019 № 745-ПП
Щелковский	8	3	0.168	Страусник обыкновенный	Запрещается деятельность, ведущая к	Пост. Прав. Москвы от 2.07.2019 № 745-ПП
Щелковский	8	4	3.36	Страусник обыкновенный	сокращению численности данных растений	Пост. Прав. Москвы от 2.07.2019 № 745-ПП
Щелковский	8	5	0.192	Страусник обыкновенный	Запрещается деятельность, ведущая к	Пост. Прав. Москвы от 2.07.2019 № 745-ПП
Щелковский	8	6	0.328	Страусник обыкновенный	сокращению численности данных растений	Пост. Прав. Москвы от 2.07.2019 № 745-ПП
Щелковский	8	9	0.973	Страусник обыкновенный	Запрещается деятельность, ведущая к	Пост. Прав. Москвы от 2.07.2019 № 745-ПП
Щелковский	8	10	1.027	Страусник обыкновенный	сокращению численности данных растений	Пост. Прав. Москвы от 2.07.2019 № 745-ПП
Щелковский	8	11	2.114	Страусник обыкновенный	Запрещается деятельность, ведущая к	Пост. Прав. Москвы от 2.07.2019 № 745-ПП
Щелковский	8	13	6.03	Страусник обыкновенный	сокращению численности данных растений	Пост. Прав. Москвы от 2.07.2019 № 745-ПП
Щелковский	8	14	0.545	Страусник обыкновенный	Запрещается деятельность, ведущая к	Пост. Прав. Москвы от 2.07.2019 № 745-ПП
Щелковский	8	16	0.311	Страусник обыкновенный	сокращению численности данных растений	Пост. Прав. Москвы от 2.07.2019 № 745-ПП
Щелковский	8	19	0.214	Страусник обыкновенный	Запрещается деятельность, ведущая к	Пост. Прав. Москвы от 2.07.2019 № 745-ПП
Щелковский	8	20	1.33	Страусник обыкновенный	сокращению численности данных растений	Пост. Прав. Москвы от 2.07.2019 № 745-ПП
Щелковский	8	21	0.232	Страусник обыкновенный	Запрещается деятельность, ведущая к	Пост. Прав. Москвы от 2.07.2019 № 745-ПП
Щелковский	8	22	0.534	Страусник обыкновенный	сокращению численности данных растений	Пост. Прав. Москвы от 2.07.2019 № 745-ПП
Щелковский	8	24	1.502	Страусник обыкновенный	Запрещается деятельность, ведущая к	Пост. Прав. Москвы от 2.07.2019 № 745-ПП
Щелковский	8	25	0.465	Страусник обыкновенный	сокращению численности данных растений	Пост. Прав. Москвы от 2.07.2019 № 745-ПП
Щелковский	8	26	0.323	Страусник обыкновенный	Запрещается деятельность, ведущая к	Пост. Прав. Москвы от 2.07.2019 № 745-ПП
Щелковский	8	27	0.256	Страусник обыкновенный	сокращению численности данных растений	Пост. Прав. Москвы от 2.07.2019 № 745-ПП
Щелковский	8	29	0.804	Страусник обыкновенный	Запрещается деятельность, ведущая к	Пост. Прав. Москвы от 2.07.2019 № 745-ПП
Щелковский	8	30	0.366	Страусник обыкновенный	сокращению численности данных растений	Пост. Прав. Москвы от 2.07.2019 № 745-ПП
Щелковский	9	4	4.749	Страусник обыкновенный	Запрещается деятельность, ведущая к	Пост. Прав. Москвы от 2.07.2019 № 745-ПП
Щелковский	9	5	3.399	Страусник обыкновенный	сокращению численности данных растений	Пост. Прав. Москвы от 2.07.2019 № 745-ПП
Щелковский	9	6	1.873	Страусник обыкновенный	Запрещается деятельность, ведущая к	Пост. Прав. Москвы от 2.07.2019 № 745-ПП
Щелковский	9	7	2.221	Страусник обыкновенный	сокращению численности данных растений	Пост. Прав. Москвы от 2.07.2019 № 745-ПП
Щелковский	9	8	0.324	Страусник обыкновенный	Запрещается деятельность, ведущая к	Пост. Прав. Москвы от 2.07.2019 № 745-ПП
Щелковский	9	9	0.421	Страусник обыкновенный	сокращению численности данных растений	Пост. Прав. Москвы от 2.07.2019 № 745-ПП
Щелковский	9	11	1.613	Страусник обыкновенный	Запрещается деятельность, ведущая к	Пост. Прав. Москвы от 2.07.2019 № 745-ПП
Щелковский	9	12	0.65	Страусник обыкновенный	сокращению численности данных растений	Пост. Прав. Москвы от 2.07.2019 № 745-ПП
Щелковский	9	14	0.821	Страусник обыкновенный	Запрещается деятельность, ведущая к	Пост. Прав. Москвы от 2.07.2019 № 745-ПП
Щелковский	9	20	1.952	Страусник обыкновенный	сокращению численности данных растений	Пост. Прав. Москвы от 2.07.2019 № 745-ПП
Щелковский	9	21	2.505	Страусник обыкновенный	Запрещается деятельность, ведущая к	Пост. Прав. Москвы от 2.07.2019 № 745-ПП
Щелковский	9	24	3.105	Страусник обыкновенный	сокращению численности данных растений	Пост. Прав. Москвы от 2.07.2019 № 745-ПП
Щелковский	9	25	1.999	Страусник обыкновенный	Запрещается деятельность, ведущая к	Пост. Прав. Москвы от 2.07.2019 № 745-ПП
Щелковский	9	26	0.881	Страусник обыкновенный	сокращению численности данных растений	Пост. Прав. Москвы от 2.07.2019 № 745-ПП
Щелковский	9	29	0.677	Страусник обыкновенный	Запрещается деятельность, ведущая к	Пост. Прав. Москвы от 2.07.2019 № 745-ПП
Щелковский	9	31	4.17	Страусник обыкновенный	сокращению численности данных растений	Пост. Прав. Москвы от 2.07.2019 № 745-ПП

Щелковский	9	36	0.894	Страусник обыкновенный	Запрещается деятельность, ведущая к	Пост. Прав. Москвы от 2.07.2019 № 745-ПП
Щелковский	9	37	0.287	Страусник обыкновенный	сокращению численности данных растений	Пост. Прав. Москвы от 2.07.2019 № 745-ПП
Щелковский	10	1	0.725	Страусник обыкновенный	Запрещается деятельность, ведущая к	Пост. Прав. Москвы от 2.07.2019 № 745-ПП
Щелковский	10	2	0.494	Страусник обыкновенный	сокращению численности данных растений	Пост. Прав. Москвы от 2.07.2019 № 745-ПП
Щелковский	10	3	4.219	Страусник обыкновенный	Запрещается деятельность, ведущая к	Пост. Прав. Москвы от 2.07.2019 № 745-ПП
Щелковский	10	4	1.228	Страусник обыкновенный	сокращению численности данных растений	Пост. Прав. Москвы от 2.07.2019 № 745-ПП
Щелковский	10	5	0.418	Страусник обыкновенный	Запрещается деятельность, ведущая к	Пост. Прав. Москвы от 2.07.2019 № 745-ПП
Щелковский	10	7	0.242	Страусник обыкновенный	сокращению численности данных растений	Пост. Прав. Москвы от 2.07.2019 № 745-ПП
Щелковский	10	8	0.397	Страусник обыкновенный	Запрещается деятельность, ведущая к	Пост. Прав. Москвы от 2.07.2019 № 745-ПП
Щелковский	10	12	0.207	Страусник обыкновенный	сокращению численности данных растений	Пост. Прав. Москвы от 2.07.2019 № 745-ПП
Щелковский	10	17	2.104	Страусник обыкновенный	Запрещается деятельность, ведущая к	Пост. Прав. Москвы от 2.07.2019 № 745-ПП
Щелковский	10	19	1.583	Страусник обыкновенный	сокращению численности данных растений	Пост. Прав. Москвы от 2.07.2019 № 745-ПП
Щелковский	10	23	2.426	Страусник обыкновенный	Запрещается деятельность, ведущая к	Пост. Прав. Москвы от 2.07.2019 № 745-ПП
Щелковский	10	32	0.995	Страусник обыкновенный	сокращению численности данных растений	Пост. Прав. Москвы от 2.07.2019 № 745-ПП
Щелковский	10	35	0.951	Страусник обыкновенный	Запрещается деятельность, ведущая к	Пост. Прав. Москвы от 2.07.2019 № 745-ПП
Щелковский	10	38	1.386	Страусник обыкновенный	сокращению численности данных растений	Пост. Прав. Москвы от 2.07.2019 № 745-ПП
Щелковский	10	39	2.562	Страусник обыкновенный	Запрещается деятельность, ведущая к	Пост. Прав. Москвы от 2.07.2019 № 745-ПП
Щелковский	10	40	0.897	Страусник обыкновенный	сокращению численности данных растений	Пост. Прав. Москвы от 2.07.2019 № 745-ПП
Щелковский	10	41	4.558	Страусник обыкновенный	Запрещается деятельность, ведущая к	Пост. Прав. Москвы от 2.07.2019 № 745-ПП
Щелковский	10	42	0.167	Страусник обыкновенный	сокращению численности данных растений	Пост. Прав. Москвы от 2.07.2019 № 745-ПП
Щелковский	10	43	0.15	Страусник обыкновенный	Запрещается деятельность, ведущая к	Пост. Прав. Москвы от 2.07.2019 № 745-ПП
Щелковский	10	44	4.171	Страусник обыкновенный	сокращению численности данных растений	Пост. Прав. Москвы от 2.07.2019 № 745-ПП
Щелковский	10	46	0.455	Страусник обыкновенный	Запрещается деятельность, ведущая к	Пост. Прав. Москвы от 2.07.2019 № 745-ПП
Щелковский	10	47	1.175	Страусник обыкновенный	сокращению численности данных растений	Пост. Прав. Москвы от 2.07.2019 № 745-ПП
Щелковский	11	1	1.256	Страусник обыкновенный	Запрещается деятельность, ведущая к	Пост. Прав. Москвы от 2.07.2019 № 745-ПП
Щелковский	11	2	4.54	Страусник обыкновенный	сокращению численности данных растений	Пост. Прав. Москвы от 2.07.2019 № 745-ПП
Щелковский	11	3	1.631	Страусник обыкновенный	Запрещается деятельность, ведущая к	Пост. Прав. Москвы от 2.07.2019 № 745-ПП
Щелковский	11	4	1.432	Страусник обыкновенный	сокращению численности данных растений	Пост. Прав. Москвы от 2.07.2019 № 745-ПП
Щелковский	11	5	0.162	Страусник обыкновенный	Запрещается деятельность, ведущая к	Пост. Прав. Москвы от 2.07.2019 № 745-ПП
Щелковский	11	6	1.859	Страусник обыкновенный	сокращению численности данных растений	Пост. Прав. Москвы от 2.07.2019 № 745-ПП
Щелковский	11	7	1.106	Страусник обыкновенный	Запрещается деятельность, ведущая к	Пост. Прав. Москвы от 2.07.2019 № 745-ПП
Щелковский	11	8	0.579	Страусник обыкновенный	сокращению численности данных растений	Пост. Прав. Москвы от 2.07.2019 № 745-ПП
Щелковский	11	9	0.946	Страусник обыкновенный	Запрещается деятельность, ведущая к	Пост. Прав. Москвы от 2.07.2019 № 745-ПП
Щелковский	11	10	0.46	Страусник обыкновенный	сокращению численности данных растений	Пост. Прав. Москвы от 2.07.2019 № 745-ПП
Щелковский	11	11	0.556	Страусник обыкновенный	Запрещается деятельность, ведущая к	Пост. Прав. Москвы от 2.07.2019 № 745-ПП
Щелковский	11	12	1.439	Страусник обыкновенный	сокращению численности данных растений	Пост. Прав. Москвы от 2.07.2019 № 745-ПП
Щелковский	11	13	0.986	Страусник обыкновенный	Запрещается деятельность, ведущая к	Пост. Прав. Москвы от 2.07.2019 № 745-ПП
Щелковский	12	1	1.594	Страусник обыкновенный	сокращению численности данных растений	Пост. Прав. Москвы от 2.07.2019 № 745-ПП
Щелковский	12	2	2.514	Страусник обыкновенный	Запрещается деятельность, ведущая к	Пост. Прав. Москвы от 2.07.2019 № 745-ПП
Щелковский	12	3	0.465	Страусник обыкновенный	сокращению численности данных растений	Пост. Прав. Москвы от 2.07.2019 № 745-ПП
Щелковский	12	4	0.314	Страусник обыкновенный	Запрещается деятельность, ведущая к	Пост. Прав. Москвы от 2.07.2019 № 745-ПП
Щелковский	12	6	0.312	Страусник обыкновенный	сокращению численности данных растений	Пост. Прав. Москвы от 2.07.2019 № 745-ПП
Щелковский	12	7	3.607	Страусник обыкновенный	Запрещается деятельность, ведущая к	Пост. Прав. Москвы от 2.07.2019 № 745-ПП
Щелковский	12	8	1.111	Страусник обыкновенный	сокращению численности данных растений	Пост. Прав. Москвы от 2.07.2019 № 745-ПП
Щелковский	13	1	2.634	Страусник обыкновенный	Запрещается деятельность, ведущая к	Пост. Прав. Москвы от 2.07.2019 № 745-ПП
Щелковский	13	2	0.773	Страусник обыкновенный	сокращению численности данных растений	Пост. Прав. Москвы от 2.07.2019 № 745-ПП
Щелковский	13	3	3.13	Страусник обыкновенный	Запрещается деятельность, ведущая к	Пост. Прав. Москвы от 2.07.2019 № 745-ПП
Щелковский	13	4	1.283	Страусник обыкновенный	сокращению численности данных растений	Пост. Прав. Москвы от 2.07.2019 № 745-ПП
Щелковский	13	5	0.437	Страусник обыкновенный	Запрещается деятельность, ведущая к	Пост. Прав. Москвы от 2.07.2019 № 745-ПП
Щелковский	13	6	0.435	Страусник обыкновенный	сокращению численности данных растений	Пост. Прав. Москвы от 2.07.2019 № 745-ПП
Щелковский	13	7	0.735	Страусник обыкновенный	Запрещается деятельность, ведущая к	Пост. Прав. Москвы от 2.07.2019 № 745-ПП
Щелковский	13	8	0.103	Страусник обыкновенный	сокращению численности данных растений	Пост. Прав. Москвы от 2.07.2019 № 745-ПП
Щелковский	13	9	0.452	Страусник обыкновенный	Запрещается деятельность, ведущая к	Пост. Прав. Москвы от 2.07.2019 № 745-ПП
Щелковский	13	10	0.853	Страусник обыкновенный	сокращению численности данных растений	Пост. Прав. Москвы от 2.07.2019 № 745-ПП
Щелковский	13	11	3.682	Страусник обыкновенный	Запрещается деятельность, ведущая к	Пост. Прав. Москвы от 2.07.2019 № 745-ПП
Щелковский	13	12	0.179	Страусник обыкновенный	сокращению численности данных растений	Пост. Прав. Москвы от 2.07.2019 № 745-ПП
Щелковский	13	13	0.269	Страусник обыкновенный	Запрещается деятельность, ведущая к	Пост. Прав. Москвы от 2.07.2019 № 745-ПП
Щелковский	13	14	0.764	Страусник обыкновенный	сокращению численности данных растений	Пост. Прав. Москвы от 2.07.2019 № 745-ПП
Щелковский	13	15	2.132	Страусник обыкновенный	Запрещается деятельность, ведущая к	Пост. Прав. Москвы от 2.07.2019 № 745-ПП
Щелковский	13	17	0.592	Страусник обыкновенный	сокращению численности данных растений	Пост. Прав. Москвы от 2.07.2019 № 745-ПП
Щелковский	13	18	3.908	Страусник обыкновенный	Запрещается деятельность, ведущая к	Пост. Прав. Москвы от 2.07.2019 № 745-ПП
Щелковский	13	19	0.979	Страусник обыкновенный	сокращению численности данных растений	Пост. Прав. Москвы от 2.07.2019 № 745-ПП
Щелковский	13	20	2.597	Страусник обыкновенный	Запрещается деятельность, ведущая к	Пост. Прав. Москвы от 2.07.2019 № 745-ПП
Щелковский	13	21	5.904	Страусник обыкновенный	сокращению численности данных растений	Пост. Прав. Москвы от 2.07.2019 № 745-ПП
Щелковский	13	23	0.892	Страусник обыкновенный	Запрещается деятельность, ведущая к	Пост. Прав. Москвы от 2.07.2019 № 745-ПП
Щелковский	13	24	2.998	Страусник обыкновенный	сокращению численности данных растений	Пост. Прав. Москвы от 2.07.2019 № 745-ПП
Щелковский	13	25	3.793	Страусник обыкновенный	Запрещается деятельность, ведущая к	Пост. Прав. Москвы от 2.07.2019 № 745-ПП
Щелковский	13	26	1.99	Страусник обыкновенный	сокращению численности данных растений	Пост. Прав. Москвы от 2.07.2019 № 745-ПП
Щелковский	13	27	0.221	Страусник обыкновенный	Запрещается деятельность, ведущая к	Пост. Прав. Москвы от 2.07.2019 № 745-ПП
Щелковский	14	5	0.642	Страусник обыкновенный	сокращению численности данных растений	Пост. Прав. Москвы от 2.07.2019 № 745-ПП
Щелковский	14	7	1.803	Страусник обыкновенный	Запрещается деятельность, ведущая к	Пост. Прав. Москвы от 2.07.2019 № 745-ПП
Щелковский	14	9	0.114	Страусник обыкновенный	сокращению численности данных растений	Пост. Прав. Москвы от 2.07.2019 № 745-ПП
Щелковский	14	12	0.797	Страусник обыкновенный	Запрещается деятельность, ведущая к	Пост. Прав. Москвы от 2.07.2019 № 745-ПП
Щелковский	14	30	0.082	Страусник обыкновенный	сокращению численности данных растений	Пост. Прав. Москвы от 2.07.2019 № 745-ПП
Щелковский	15	7	4.354	Страусник обыкновенный	Запрещается деятельность, ведущая к	Пост. Прав. Москвы от 2.07.2019 № 745-ПП
Щелковский	16	2	0.97	Страусник обыкновенный	сокращению численности данных растений	Пост. Прав. Москвы от 2.07.2019 № 745-ПП
Щелковский	16	23	0.986	Страусник обыкновенный	Запрещается деятельность, ведущая к	Пост. Прав. Москвы от 2.07.2019 № 745-ПП
Щелковский	16	24	3.985	Страусник обыкновенный	сокращению численности данных растений	Пост. Прав. Москвы от 2.07.2019 № 745-ПП
Щелковский	16	28	1.905	Страусник обыкновенный	Запрещается деятельность, ведущая к	Пост. Прав. Москвы от 2.07.2019 № 745-ПП
Щелковский	16	40	1.384	Страусник обыкновенный	сокращению численности данных растений	Пост. Прав. Москвы от 2.07.2019 № 745-ПП
Щелковский	16	43	0.571	Страусник обыкновенный	Запрещается деятельность, ведущая к	Пост. Прав. Москвы от 2.07.2019 № 745-ПП
Щелковский	17	9	0.093	Страусник обыкновенный	сокращению численности данных растений	Пост. Прав. Москвы от 2.07.2019 № 745-ПП
Щелковский	17	11	1.338	Страусник обыкновенный	Запрещается деятельность, ведущая к	Пост. Прав. Москвы от 2.07.2019 № 745-ПП
Щелковский	17	19	1.025	Страусник обыкновенный	сокращению численности данных растений	Пост. Прав. Москвы от 2.07.2019 № 745-ПП
Щелковский	17	35	1.441	Страусник обыкновенный	Запрещается деятельность, ведущая к	Пост. Прав. Москвы от 2.07.2019 № 745-ПП
Щелковский	17	44	0.244	Страусник обыкновенный	сокращению численности данных растений	Пост. Прав. Москвы от 2.07.2019 № 745-ПП
Щелковский	18	3	1.177	Страусник обыкновенный	Запрещается деятельность, ведущая к	Пост. Прав. Москвы от 2.07.2019 № 745-ПП
Щелковский	18	4	0.92	Страусник обыкновенный	сокращению численности данных растений	Пост. Прав. Москвы от 2.07.2019 № 745-ПП
Щелковский	18	5	0.851	Страусник обыкновенный	Запрещается деятельность, ведущая к	Пост. Прав. Москвы от 2.07.2019 № 745-ПП

Щелковский	19	2	1.278	Страусник обыкновенный	сокращению численности данных растений	Пост. Прав. Москвы от 2.07.2019 № 745-ПП
Щелковский	19	3	0.985	Страусник обыкновенный	Запрещается деятельность, ведущая к	Пост. Прав. Москвы от 2.07.2019 № 745-ПП
Щелковский	19	4	2.618	Страусник обыкновенный	сокращению численности данных растений	Пост. Прав. Москвы от 2.07.2019 № 745-ПП
Щелковский	19	5	3.656	Страусник обыкновенный	Запрещается деятельность, ведущая к	Пост. Прав. Москвы от 2.07.2019 № 745-ПП
Щелковский	19	6	0.483	Страусник обыкновенный	сокращению численности данных растений	Пост. Прав. Москвы от 2.07.2019 № 745-ПП
Щелковский	19	7	1.679	Страусник обыкновенный	Запрещается деятельность, ведущая к	Пост. Прав. Москвы от 2.07.2019 № 745-ПП
Щелковский	19	9	2.337	Страусник обыкновенный	сокращению численности данных растений	Пост. Прав. Москвы от 2.07.2019 № 745-ПП
Щелковский	19	11	2.858	Страусник обыкновенный	Запрещается деятельность, ведущая к	Пост. Прав. Москвы от 2.07.2019 № 745-ПП
Щелковский	19	12	4.579	Страусник обыкновенный	сокращению численности данных растений	Пост. Прав. Москвы от 2.07.2019 № 745-ПП
Щелковский	19	13	5.702	Страусник обыкновенный	Запрещается деятельность, ведущая к	Пост. Прав. Москвы от 2.07.2019 № 745-ПП
Щелковский	19	15	2.095	Страусник обыкновенный	сокращению численности данных растений	Пост. Прав. Москвы от 2.07.2019 № 745-ПП
Щелковский	19	16	0.638	Страусник обыкновенный	Запрещается деятельность, ведущая к	Пост. Прав. Москвы от 2.07.2019 № 745-ПП
Щелковский	19	17	0.807	Страусник обыкновенный	сокращению численности данных растений	Пост. Прав. Москвы от 2.07.2019 № 745-ПП
Щелковский	20	1	6.895	Страусник обыкновенный	Запрещается деятельность, ведущая к	Пост. Прав. Москвы от 2.07.2019 № 745-ПП
Щелковский	20	4	2.123	Страусник обыкновенный	сокращению численности данных растений	Пост. Прав. Москвы от 2.07.2019 № 745-ПП
Щелковский	20	6	7.435	Страусник обыкновенный	Запрещается деятельность, ведущая к	Пост. Прав. Москвы от 2.07.2019 № 745-ПП
Щелковский	20	8	1.324	Страусник обыкновенный	сокращению численности данных растений	Пост. Прав. Москвы от 2.07.2019 № 745-ПП
Щелковский	20	10	3.114	Страусник обыкновенный	Запрещается деятельность, ведущая к	Пост. Прав. Москвы от 2.07.2019 № 745-ПП
Щелковский	20	12	1.919	Страусник обыкновенный	сокращению численности данных растений	Пост. Прав. Москвы от 2.07.2019 № 745-ПП
Щелковский	20	15	0.466	Страусник обыкновенный	Запрещается деятельность, ведущая к	Пост. Прав. Москвы от 2.07.2019 № 745-ПП
Щелковский	20	18	0.706	Страусник обыкновенный	сокращению численности данных растений	Пост. Прав. Москвы от 2.07.2019 № 745-ПП
Щелковский	20	20	2.239	Страусник обыкновенный	Запрещается деятельность, ведущая к	Пост. Прав. Москвы от 2.07.2019 № 745-ПП
Щелковский	20	22	0.728	Страусник обыкновенный	сокращению численности данных растений	Пост. Прав. Москвы от 2.07.2019 № 745-ПП
Щелковский	20	24	1.738	Страусник обыкновенный	Запрещается деятельность, ведущая к	Пост. Прав. Москвы от 2.07.2019 № 745-ПП
Щелковский	20	25	15.828	Страусник обыкновенный	сокращению численности данных растений	Пост. Прав. Москвы от 2.07.2019 № 745-ПП
Щелковский	20	26	3.568	Страусник обыкновенный	Запрещается деятельность, ведущая к	Пост. Прав. Москвы от 2.07.2019 № 745-ПП
Щелковский	20	28	0.533	Страусник обыкновенный	сокращению численности данных растений	Пост. Прав. Москвы от 2.07.2019 № 745-ПП
Щелковский	21	4	1.873	Страусник обыкновенный	Запрещается деятельность, ведущая к	Пост. Прав. Москвы от 2.07.2019 № 745-ПП
Щелковский	21	5	0.749	Страусник обыкновенный	сокращению численности данных растений	Пост. Прав. Москвы от 2.07.2019 № 745-ПП
Щелковский	21	6	0.837	Страусник обыкновенный	Запрещается деятельность, ведущая к	Пост. Прав. Москвы от 2.07.2019 № 745-ПП
Щелковский	21	7	4.558	Страусник обыкновенный	сокращению численности данных растений	Пост. Прав. Москвы от 2.07.2019 № 745-ПП
Щелковский	21	8	1.104	Страусник обыкновенный	Запрещается деятельность, ведущая к	Пост. Прав. Москвы от 2.07.2019 № 745-ПП
Щелковский	21	10	1.22	Страусник обыкновенный	сокращению численности данных растений	Пост. Прав. Москвы от 2.07.2019 № 745-ПП
Щелковский	21	14	10.93	Страусник обыкновенный	Запрещается деятельность, ведущая к	Пост. Прав. Москвы от 2.07.2019 № 745-ПП
Щелковский	21	16	1.703	Страусник обыкновенный	сокращению численности данных растений	Пост. Прав. Москвы от 2.07.2019 № 745-ПП
Щелковский	21	23	5.62	Страусник обыкновенный	Запрещается деятельность, ведущая к	Пост. Прав. Москвы от 2.07.2019 № 745-ПП
Щелковский	21	25	0.353	Страусник обыкновенный	сокращению численности данных растений	Пост. Прав. Москвы от 2.07.2019 № 745-ПП
Щелковский	22	1	0.76	Страусник обыкновенный	Запрещается деятельность, ведущая к	Пост. Прав. Москвы от 2.07.2019 № 745-ПП
Щелковский	22	2	0.47	Страусник обыкновенный	сокращению численности данных растений	Пост. Прав. Москвы от 2.07.2019 № 745-ПП
Щелковский	22	3	0.173	Страусник обыкновенный	Запрещается деятельность, ведущая к	Пост. Прав. Москвы от 2.07.2019 № 745-ПП
Щелковский	22	4	4.235	Страусник обыкновенный	сокращению численности данных растений	Пост. Прав. Москвы от 2.07.2019 № 745-ПП
Щелковский	22	7	5.054	Страусник обыкновенный	Запрещается деятельность, ведущая к	Пост. Прав. Москвы от 2.07.2019 № 745-ПП
Щелковский	22	8	3.252	Страусник обыкновенный	сокращению численности данных растений	Пост. Прав. Москвы от 2.07.2019 № 745-ПП
Щелковский	22	9	0.211	Страусник обыкновенный	Запрещается деятельность, ведущая к	Пост. Прав. Москвы от 2.07.2019 № 745-ПП
Щелковский	22	10	0.664	Страусник обыкновенный	сокращению численности данных растений	Пост. Прав. Москвы от 2.07.2019 № 745-ПП
Щелковский	22	11	7.207	Страусник обыкновенный	Запрещается деятельность, ведущая к	Пост. Прав. Москвы от 2.07.2019 № 745-ПП
Щелковский	22	12	0.473	Страусник обыкновенный	сокращению численности данных растений	Пост. Прав. Москвы от 2.07.2019 № 745-ПП
Щелковский	22	19	14.9	Страусник обыкновенный	Запрещается деятельность, ведущая к	Пост. Прав. Москвы от 2.07.2019 № 745-ПП
Щелковский	23	12	0.448	Страусник обыкновенный	сокращению численности данных растений	Пост. Прав. Москвы от 2.07.2019 № 745-ПП
Щелковский	23	66	0.658	Страусник обыкновенный	Запрещается деятельность, ведущая к	Пост. Прав. Москвы от 2.07.2019 № 745-ПП
Щелковский	23	81	0.952	Страусник обыкновенный	сокращению численности данных растений	Пост. Прав. Москвы от 2.07.2019 № 745-ПП
Щелковский	81	2	2.147	Страусник обыкновенный	Запрещается деятельность, ведущая к	Пост. Прав. Москвы от 2.07.2019 № 745-ПП
Щелковский	81	5	1.237	Страусник обыкновенный	сокращению численности данных растений	Пост. Прав. Москвы от 2.07.2019 № 745-ПП
Щелковский	81	7	0.532	Страусник обыкновенный	Запрещается деятельность, ведущая к	Пост. Прав. Москвы от 2.07.2019 № 745-ПП
Яузский	27-2	1	0.198	Страусник обыкновенный	сокращению численности данных растений	Пост. Прав. Москвы от 2.07.2019 № 745-ПП
Яузский	27-2	2	0.272	Страусник обыкновенный	Запрещается деятельность, ведущая к	Пост. Прав. Москвы от 2.07.2019 № 745-ПП
Яузский	27-2	3	0.711	Страусник обыкновенный	сокращению численности данных растений	Пост. Прав. Москвы от 2.07.2019 № 745-ПП
Яузский	27-2	4	0.42	Страусник обыкновенный	Запрещается деятельность, ведущая к	Пост. Прав. Москвы от 2.07.2019 № 745-ПП
Яузский	27-2	5	0.69	Страусник обыкновенный	сокращению численности данных растений	Пост. Прав. Москвы от 2.07.2019 № 745-ПП
Яузский	27-2	6	0.659	Страусник обыкновенный	Запрещается деятельность, ведущая к	Пост. Прав. Москвы от 2.07.2019 № 745-ПП
Яузский	27-2	7	0.699	Страусник обыкновенный	сокращению численности данных растений	Пост. Прав. Москвы от 2.07.2019 № 745-ПП
Яузский	27-2	9	2.04	Страусник обыкновенный	Запрещается деятельность, ведущая к	Пост. Прав. Москвы от 2.07.2019 № 745-ПП
Яузский	27-2	10	0.909	Страусник обыкновенный	сокращению численности данных растений	Пост. Прав. Москвы от 2.07.2019 № 745-ПП
Яузский	27-2	11	2.403	Страусник обыкновенный	Запрещается деятельность, ведущая к	Пост. Прав. Москвы от 2.07.2019 № 745-ПП
Яузский	27-2	12	1.284	Страусник обыкновенный	сокращению численности данных растений	Пост. Прав. Москвы от 2.07.2019 № 745-ПП
Яузский	27-2	13	1.556	Страусник обыкновенный	Запрещается деятельность, ведущая к	Пост. Прав. Москвы от 2.07.2019 № 745-ПП
Яузский	27-2	14	1.779	Страусник обыкновенный	сокращению численности данных растений	Пост. Прав. Москвы от 2.07.2019 № 745-ПП
Яузский	27-2	15	1.259	Страусник обыкновенный	Запрещается деятельность, ведущая к	Пост. Прав. Москвы от 2.07.2019 № 745-ПП
Яузский	27-2	17	2.018	Страусник обыкновенный	сокращению численности данных растений	Пост. Прав. Москвы от 2.07.2019 № 745-ПП
Яузский	27-2	18	0.422	Страусник обыкновенный	Запрещается деятельность, ведущая к	Пост. Прав. Москвы от 2.07.2019 № 745-ПП
Яузский	27-2	19	3.962	Страусник обыкновенный	сокращению численности данных растений	Пост. Прав. Москвы от 2.07.2019 № 745-ПП
Яузский	27-2	21	1.079	Страусник обыкновенный	Запрещается деятельность, ведущая к	Пост. Прав. Москвы от 2.07.2019 № 745-ПП
Яузский	27-2	22	0.408	Страусник обыкновенный	сокращению численности данных растений	Пост. Прав. Москвы от 2.07.2019 № 745-ПП
Яузский	27-2	23	0.653	Страусник обыкновенный	Запрещается деятельность, ведущая к	Пост. Прав. Москвы от 2.07.2019 № 745-ПП
Яузский	27-2	24	0.344	Страусник обыкновенный	сокращению численности данных растений	Пост. Прав. Москвы от 2.07.2019 № 745-ПП
Яузский	27-2	25	0.393	Страусник обыкновенный	Запрещается деятельность, ведущая к	Пост. Прав. Москвы от 2.07.2019 № 745-ПП
Яузский	27-3	1	0.228	Страусник обыкновенный	сокращению численности данных растений	Пост. Прав. Москвы от 2.07.2019 № 745-ПП
Яузский	27-3	2	1.09	Страусник обыкновенный	Запрещается деятельность, ведущая к	Пост. Прав. Москвы от 2.07.2019 № 745-ПП
Яузский	27-3	3	2.387	Страусник обыкновенный	сокращению численности данных растений	Пост. Прав. Москвы от 2.07.2019 № 745-ПП
Яузский	27-3	4	0.811	Страусник обыкновенный	Запрещается деятельность, ведущая к	Пост. Прав. Москвы от 2.07.2019 № 745-ПП
Яузский	27-3	5	0.427	Страусник обыкновенный	сокращению численности данных растений	Пост. Прав. Москвы от 2.07.2019 № 745-ПП
Яузский	27-3	6	0.89	Страусник обыкновенный	Запрещается деятельность, ведущая к	Пост. Прав. Москвы от 2.07.2019 № 745-ПП
Яузский	27-3	7	0.621	Страусник обыкновенный	сокращению численности данных растений	Пост. Прав. Москвы от 2.07.2019 № 745-ПП
Яузский	27-3	8	0.443	Страусник обыкновенный	Запрещается деятельность, ведущая к	Пост. Прав. Москвы от 2.07.2019 № 745-ПП
Яузский	27-3	9	1.185	Страусник обыкновенный	сокращению численности данных растений	Пост. Прав. Москвы от 2.07.2019 № 745-ПП
Яузский	27-3	10	1.498	Страусник обыкновенный	Запрещается деятельность, ведущая к	Пост. Прав. Москвы от 2.07.2019 № 745-ПП
Яузский	27-3	11	1.502	Страусник обыкновенный	сокращению численности данных растений	Пост. Прав. Москвы от 2.07.2019 № 745-ПП
Яузский	27-3	12	0.496	Страусник обыкновенный	Запрещается деятельность, ведущая к	Пост. Прав. Москвы от 2.07.2019 № 745-ПП
Яузский	27-3	13	0.437	Страусник обыкновенный	сокращению численности данных растений	Пост. Прав. Москвы от 2.07.2019 № 745-ПП

Яузский	27-3	14	0.267	Страусник обыкновенный	Запрещается деятельность, ведущая к	Пост. Прав. Москвы от 2.07.2019 № 745-ПП
Яузский	27-4	1	0.357	Страусник обыкновенный	сокращению численности данных растений	Пост. Прав. Москвы от 2.07.2019 № 745-ПП
Яузский	27-4	2	0.293	Страусник обыкновенный	Запрещается деятельность, ведущая к	Пост. Прав. Москвы от 2.07.2019 № 745-ПП
Яузский	27-4	3	0.941	Страусник обыкновенный	сокращению численности данных растений	Пост. Прав. Москвы от 2.07.2019 № 745-ПП
Яузский	27-4	4	3.427	Страусник обыкновенный	Запрещается деятельность, ведущая к	Пост. Прав. Москвы от 2.07.2019 № 745-ПП
Яузский	27-4	5	1.002	Страусник обыкновенный	сокращению численности данных растений	Пост. Прав. Москвы от 2.07.2019 № 745-ПП
Яузский	37-1	2	4.915	Страусник обыкновенный	Запрещается деятельность, ведущая к	Пост. Прав. Москвы от 2.07.2019 № 745-ПП
Яузский	37-1	4	0.43	Страусник обыкновенный	сокращению численности данных растений	Пост. Прав. Москвы от 2.07.2019 № 745-ПП
Яузский	37-1	5	5.459	Страусник обыкновенный	Запрещается деятельность, ведущая к	Пост. Прав. Москвы от 2.07.2019 № 745-ПП
Яузский	37-2	1	1.016	Страусник обыкновенный	сокращению численности данных растений	Пост. Прав. Москвы от 2.07.2019 № 745-ПП
Яузский	37-2	3	0.665	Страусник обыкновенный	Запрещается деятельность, ведущая к	Пост. Прав. Москвы от 2.07.2019 № 745-ПП
Яузский	37-2	4	4.062	Страусник обыкновенный	сокращению численности данных растений	Пост. Прав. Москвы от 2.07.2019 № 745-ПП
Яузский	37-2	5	0.894	Страусник обыкновенный	Запрещается деятельность, ведущая к	Пост. Прав. Москвы от 2.07.2019 № 745-ПП
Яузский	37-2	6	3.272	Страусник обыкновенный	сокращению численности данных растений	Пост. Прав. Москвы от 2.07.2019 № 745-ПП
Яузский	37-2	7	2.694	Страусник обыкновенный	Запрещается деятельность, ведущая к	Пост. Прав. Москвы от 2.07.2019 № 745-ПП
Яузский	37-2	8	0.634	Страусник обыкновенный	сокращению численности данных растений	Пост. Прав. Москвы от 2.07.2019 № 745-ПП
Яузский	37-2	9	0.371	Страусник обыкновенный	Запрещается деятельность, ведущая к	Пост. Прав. Москвы от 2.07.2019 № 745-ПП
Яузский	37-2	10	0.363	Страусник обыкновенный	сокращению численности данных растений	Пост. Прав. Москвы от 2.07.2019 № 745-ПП
Яузский	37-2	11	0.828	Страусник обыкновенный	Запрещается деятельность, ведущая к	Пост. Прав. Москвы от 2.07.2019 № 745-ПП
Яузский	37-2	12	2.102	Страусник обыкновенный	сокращению численности данных растений	Пост. Прав. Москвы от 2.07.2019 № 745-ПП
Яузский	37-2	13	1.315	Страусник обыкновенный	Запрещается деятельность, ведущая к	Пост. Прав. Москвы от 2.07.2019 № 745-ПП
Яузский	37-2	14	0.727	Страусник обыкновенный	сокращению численности данных растений	Пост. Прав. Москвы от 2.07.2019 № 745-ПП
Яузский	37-2	15	6.823	Страусник обыкновенный	Запрещается деятельность, ведущая к	Пост. Прав. Москвы от 2.07.2019 № 745-ПП
Яузский	37-2	16	0.894	Страусник обыкновенный	сокращению численности данных растений	Пост. Прав. Москвы от 2.07.2019 № 745-ПП
Яузский	37-2	17	0.634	Страусник обыкновенный	Запрещается деятельность, ведущая к	Пост. Прав. Москвы от 2.07.2019 № 745-ПП
Яузский	37-2	18	1.647	Страусник обыкновенный	сокращению численности данных растений	Пост. Прав. Москвы от 2.07.2019 № 745-ПП
Яузский	37-2	19	2.243	Страусник обыкновенный	Запрещается деятельность, ведущая к	Пост. Прав. Москвы от 2.07.2019 № 745-ПП
Яузский	37-2	20	0.278	Страусник обыкновенный	сокращению численности данных растений	Пост. Прав. Москвы от 2.07.2019 № 745-ПП
Яузский	37-2	21	0.677	Страусник обыкновенный	Запрещается деятельность, ведущая к	Пост. Прав. Москвы от 2.07.2019 № 745-ПП
Яузский	37-2	22	0.687	Страусник обыкновенный	сокращению численности данных растений	Пост. Прав. Москвы от 2.07.2019 № 745-ПП
Яузский	37-2	23	1.007	Страусник обыкновенный	Запрещается деятельность, ведущая к	Пост. Прав. Москвы от 2.07.2019 № 745-ПП
Яузский	37-2	24	2	Страусник обыкновенный	сокращению численности данных растений	Пост. Прав. Москвы от 2.07.2019 № 745-ПП
Яузский	37-2	25	0.725	Страусник обыкновенный	Запрещается деятельность, ведущая к	Пост. Прав. Москвы от 2.07.2019 № 745-ПП
Яузский	37-2	26	0.483	Страусник обыкновенный	сокращению численности данных растений	Пост. Прав. Москвы от 2.07.2019 № 745-ПП
Яузский	37-2	27	0.865	Страусник обыкновенный	Запрещается деятельность, ведущая к	Пост. Прав. Москвы от 2.07.2019 № 745-ПП
Яузский	37-2	28	0.783	Страусник обыкновенный	сокращению численности данных растений	Пост. Прав. Москвы от 2.07.2019 № 745-ПП
Яузский	37-2	30	0.94	Страусник обыкновенный	Запрещается деятельность, ведущая к	Пост. Прав. Москвы от 2.07.2019 № 745-ПП
Яузский	37-3	3	0.756	Страусник обыкновенный	сокращению численности данных растений	Пост. Прав. Москвы от 2.07.2019 № 745-ПП
Яузский	37-3	5	1.029	Страусник обыкновенный	Запрещается деятельность, ведущая к	Пост. Прав. Москвы от 2.07.2019 № 745-ПП
Яузский	37-3	7	0.634	Страусник обыкновенный	сокращению численности данных растений	Пост. Прав. Москвы от 2.07.2019 № 745-ПП
Яузский	37-3	8	1.918	Страусник обыкновенный	Запрещается деятельность, ведущая к	Пост. Прав. Москвы от 2.07.2019 № 745-ПП
Яузский	37-3	9	3.575	Страусник обыкновенный	сокращению численности данных растений	Пост. Прав. Москвы от 2.07.2019 № 745-ПП
Яузский	37-3	10	2.511	Страусник обыкновенный	Запрещается деятельность, ведущая к	Пост. Прав. Москвы от 2.07.2019 № 745-ПП
Яузский	37-3	14	0.753	Страусник обыкновенный	сокращению численности данных растений	Пост. Прав. Москвы от 2.07.2019 № 745-ПП
Яузский	37-3	16	0.481	Страусник обыкновенный	Запрещается деятельность, ведущая к	Пост. Прав. Москвы от 2.07.2019 № 745-ПП
Яузский	37-3	18	7.092	Страусник обыкновенный	сокращению численности данных растений	Пост. Прав. Москвы от 2.07.2019 № 745-ПП
Яузский	37-3	19	0.35	Страусник обыкновенный	Запрещается деятельность, ведущая к	Пост. Прав. Москвы от 2.07.2019 № 745-ПП
Яузский	37-3	22	3.306	Страусник обыкновенный	сокращению численности данных растений	Пост. Прав. Москвы от 2.07.2019 № 745-ПП
Яузский	37-4	2	1.179	Страусник обыкновенный	Запрещается деятельность, ведущая к	Пост. Прав. Москвы от 2.07.2019 № 745-ПП
Яузский	37-4	3	0.226	Страусник обыкновенный	сокращению численности данных растений	Пост. Прав. Москвы от 2.07.2019 № 745-ПП
Яузский	37-4	5	1.253	Страусник обыкновенный	Запрещается деятельность, ведущая к	Пост. Прав. Москвы от 2.07.2019 № 745-ПП
Яузский	37-4	6	1.09	Страусник обыкновенный	сокращению численности данных растений	Пост. Прав. Москвы от 2.07.2019 № 745-ПП
Яузский	37-4	7	1.008	Страусник обыкновенный	Запрещается деятельность, ведущая к	Пост. Прав. Москвы от 2.07.2019 № 745-ПП
Яузский	37-4	8	3.974	Страусник обыкновенный	сокращению численности данных растений	Пост. Прав. Москвы от 2.07.2019 № 745-ПП
Яузский	37-4	9	1.201	Страусник обыкновенный	Запрещается деятельность, ведущая к	Пост. Прав. Москвы от 2.07.2019 № 745-ПП
Яузский	37-4	11	1.266	Страусник обыкновенный	сокращению численности данных растений	Пост. Прав. Москвы от 2.07.2019 № 745-ПП
Яузский	37-4	12	1.208	Страусник обыкновенный	Запрещается деятельность, ведущая к	Пост. Прав. Москвы от 2.07.2019 № 745-ПП
Яузский	38-1	1	1.277	Страусник обыкновенный	сокращению численности данных растений	Пост. Прав. Москвы от 2.07.2019 № 745-ПП
Яузский	38-1	5	1.616	Страусник обыкновенный	Запрещается деятельность, ведущая к	Пост. Прав. Москвы от 2.07.2019 № 745-ПП
Яузский	38-1	7	3.022	Страусник обыкновенный	сокращению численности данных растений	Пост. Прав. Москвы от 2.07.2019 № 745-ПП
Яузский	38-1	13	3.752	Страусник обыкновенный	Запрещается деятельность, ведущая к	Пост. Прав. Москвы от 2.07.2019 № 745-ПП
Яузский	38-1	14	3.507	Страусник обыкновенный	сокращению численности данных растений	Пост. Прав. Москвы от 2.07.2019 № 745-ПП
Яузский	38-2	1	0.269	Страусник обыкновенный	Запрещается деятельность, ведущая к	Пост. Прав. Москвы от 2.07.2019 № 745-ПП
Яузский	38-2	2	1.854	Страусник обыкновенный	сокращению численности данных растений	Пост. Прав. Москвы от 2.07.2019 № 745-ПП
Яузский	38-2	3	0.469	Страусник обыкновенный	Запрещается деятельность, ведущая к	Пост. Прав. Москвы от 2.07.2019 № 745-ПП
Яузский	38-2	8	1.25	Страусник обыкновенный	сокращению численности данных растений	Пост. Прав. Москвы от 2.07.2019 № 745-ПП
Яузский	38-2	9	3.637	Страусник обыкновенный	Запрещается деятельность, ведущая к	Пост. Прав. Москвы от 2.07.2019 № 745-ПП
Яузский	38-3	3	9.671	Страусник обыкновенный	сокращению численности данных растений	Пост. Прав. Москвы от 2.07.2019 № 745-ПП
Яузский	38-3	6	0.514	Страусник обыкновенный	Запрещается деятельность, ведущая к	Пост. Прав. Москвы от 2.07.2019 № 745-ПП
Яузский	38-4	4	5.265	Страусник обыкновенный	сокращению численности данных растений	Пост. Прав. Москвы от 2.07.2019 № 745-ПП
Яузский	38-4	7	1.757	Страусник обыкновенный	Запрещается деятельность, ведущая к	Пост. Прав. Москвы от 2.07.2019 № 745-ПП
Яузский	38-4	11	0.685	Страусник обыкновенный	сокращению численности данных растений	Пост. Прав. Москвы от 2.07.2019 № 745-ПП
Яузский	38-4	13	1.326	Страусник обыкновенный	Запрещается деятельность, ведущая к	Пост. Прав. Москвы от 2.07.2019 № 745-ПП
Яузский	39-1	2	0.578	Страусник обыкновенный	сокращению численности данных растений	Пост. Прав. Москвы от 2.07.2019 № 745-ПП
Яузский	39-1	3	0.615	Страусник обыкновенный	Запрещается деятельность, ведущая к	Пост. Прав. Москвы от 2.07.2019 № 745-ПП
Яузский	39-1	5	0.881	Страусник обыкновенный	сокращению численности данных растений	Пост. Прав. Москвы от 2.07.2019 № 745-ПП
Яузский	39-1	6	1.254	Страусник обыкновенный	Запрещается деятельность, ведущая к	Пост. Прав. Москвы от 2.07.2019 № 745-ПП
Яузский	39-1	7	0.23	Страусник обыкновенный	сокращению численности данных растений	Пост. Прав. Москвы от 2.07.2019 № 745-ПП
Яузский	39-1	8	1.87	Страусник обыкновенный	Запрещается деятельность, ведущая к	Пост. Прав. Москвы от 2.07.2019 № 745-ПП
Яузский	39-1	9	1.725	Страусник обыкновенный	сокращению численности данных растений	Пост. Прав. Москвы от 2.07.2019 № 745-ПП
Яузский	39-1	10	2.011	Страусник обыкновенный	Запрещается деятельность, ведущая к	Пост. Прав. Москвы от 2.07.2019 № 745-ПП
Яузский	39-1	13	1.982	Страусник обыкновенный	сокращению численности данных растений	Пост. Прав. Москвы от 2.07.2019 № 745-ПП
Яузский	39-1	15	1.907	Страусник обыкновенный	Запрещается деятельность, ведущая к	Пост. Прав. Москвы от 2.07.2019 № 745-ПП
Яузский	39-1	18	0.697	Страусник обыкновенный	сокращению численности данных растений	Пост. Прав. Москвы от 2.07.2019 № 745-ПП
Яузский	39-1	19	0.628	Страусник обыкновенный	Запрещается деятельность, ведущая к	Пост. Прав. Москвы от 2.07.2019 № 745-ПП
Яузский	39-1	21	0.234	Страусник обыкновенный	сокращению численности данных растений	Пост. Прав. Москвы от 2.07.2019 № 745-ПП
Яузский	39-1	23	1.011	Страусник обыкновенный	Запрещается деятельность, ведущая к	Пост. Прав. Москвы от 2.07.2019 № 745-ПП
Яузский	39-1	24	0.412	Страусник обыкновенный	сокращению численности данных растений	Пост. Прав. Москвы от 2.07.2019 № 745-ПП
Яузский	39-2	1	1.464	Страусник обыкновенный	Запрещается деятельность, ведущая к	Пост. Прав. Москвы от 2.07.2019 № 745-ПП

Яузский	39-2	2	1.199	Страусник обыкновенный	сокращению численности данных растений	Пост. Прав. Москвы от 2.07.2019 № 745-ПП
Яузский	39-2	3	1.927	Страусник обыкновенный	Запрещается деятельность, ведущая к	Пост. Прав. Москвы от 2.07.2019 № 745-ПП
Яузский	39-2	4	2.823	Страусник обыкновенный	сокращению численности данных растений	Пост. Прав. Москвы от 2.07.2019 № 745-ПП
Яузский	39-2	5	0.911	Страусник обыкновенный	Запрещается деятельность, ведущая к	Пост. Прав. Москвы от 2.07.2019 № 745-ПП
Яузский	39-2	6	1.721	Страусник обыкновенный	сокращению численности данных растений	Пост. Прав. Москвы от 2.07.2019 № 745-ПП
Яузский	39-2	7	1.281	Страусник обыкновенный	Запрещается деятельность, ведущая к	Пост. Прав. Москвы от 2.07.2019 № 745-ПП
Яузский	39-2	8	1.87	Страусник обыкновенный	сокращению численности данных растений	Пост. Прав. Москвы от 2.07.2019 № 745-ПП
Яузский	39-2	9	1.494	Страусник обыкновенный	Запрещается деятельность, ведущая к	Пост. Прав. Москвы от 2.07.2019 № 745-ПП
Яузский	39-2	11	0.255	Страусник обыкновенный	сокращению численности данных растений	Пост. Прав. Москвы от 2.07.2019 № 745-ПП
Яузский	39-2	12	0.931	Страусник обыкновенный	Запрещается деятельность, ведущая к	Пост. Прав. Москвы от 2.07.2019 № 745-ПП
Яузский	39-2	13	0.236	Страусник обыкновенный	сокращению численности данных растений	Пост. Прав. Москвы от 2.07.2019 № 745-ПП
Яузский	39-2	15	2.49	Страусник обыкновенный	Запрещается деятельность, ведущая к	Пост. Прав. Москвы от 2.07.2019 № 745-ПП
Яузский	39-2	16	1.25	Страусник обыкновенный	сокращению численности данных растений	Пост. Прав. Москвы от 2.07.2019 № 745-ПП
Яузский	39-2	17	1	Страусник обыкновенный	Запрещается деятельность, ведущая к	Пост. Прав. Москвы от 2.07.2019 № 745-ПП
Яузский	39-2	18	1.575	Страусник обыкновенный	сокращению численности данных растений	Пост. Прав. Москвы от 2.07.2019 № 745-ПП
Яузский	39-2	19	0.334	Страусник обыкновенный	Запрещается деятельность, ведущая к	Пост. Прав. Москвы от 2.07.2019 № 745-ПП
Яузский	39-2	20	1.724	Страусник обыкновенный	сокращению численности данных растений	Пост. Прав. Москвы от 2.07.2019 № 745-ПП
Яузский	39-2	21	0.72	Страусник обыкновенный	Запрещается деятельность, ведущая к	Пост. Прав. Москвы от 2.07.2019 № 745-ПП
Яузский	39-2	22	0.884	Страусник обыкновенный	сокращению численности данных растений	Пост. Прав. Москвы от 2.07.2019 № 745-ПП
Яузский	39-3	2	1.558	Страусник обыкновенный	Запрещается деятельность, ведущая к	Пост. Прав. Москвы от 2.07.2019 № 745-ПП
Яузский	39-3	3	1.015	Страусник обыкновенный	сокращению численности данных растений	Пост. Прав. Москвы от 2.07.2019 № 745-ПП
Яузский	39-3	4	1.293	Страусник обыкновенный	Запрещается деятельность, ведущая к	Пост. Прав. Москвы от 2.07.2019 № 745-ПП
Яузский	39-3	5	0.076	Страусник обыкновенный	сокращению численности данных растений	Пост. Прав. Москвы от 2.07.2019 № 745-ПП
Яузский	39-3	8	3	Страусник обыкновенный	Запрещается деятельность, ведущая к	Пост. Прав. Москвы от 2.07.2019 № 745-ПП
Яузский	39-3	9	3.285	Страусник обыкновенный	сокращению численности данных растений	Пост. Прав. Москвы от 2.07.2019 № 745-ПП
Яузский	39-3	11	0.174	Страусник обыкновенный	Запрещается деятельность, ведущая к	Пост. Прав. Москвы от 2.07.2019 № 745-ПП
Яузский	39-3	16	0.641	Страусник обыкновенный	сокращению численности данных растений	Пост. Прав. Москвы от 2.07.2019 № 745-ПП
Яузский	39-3	17	1.951	Страусник обыкновенный	Запрещается деятельность, ведущая к	Пост. Прав. Москвы от 2.07.2019 № 745-ПП
Яузский	39-4	1	0.204	Страусник обыкновенный	сокращению численности данных растений	Пост. Прав. Москвы от 2.07.2019 № 745-ПП
Яузский	39-4	2	0.708	Страусник обыкновенный	Запрещается деятельность, ведущая к	Пост. Прав. Москвы от 2.07.2019 № 745-ПП
Яузский	39-4	3	0.694	Страусник обыкновенный	сокращению численности данных растений	Пост. Прав. Москвы от 2.07.2019 № 745-ПП
Яузский	39-4	4	1.232	Страусник обыкновенный	Запрещается деятельность, ведущая к	Пост. Прав. Москвы от 2.07.2019 № 745-ПП
Яузский	39-4	6	1.504	Страусник обыкновенный	сокращению численности данных растений	Пост. Прав. Москвы от 2.07.2019 № 745-ПП
Яузский	39-4	8	0.261	Страусник обыкновенный	Запрещается деятельность, ведущая к	Пост. Прав. Москвы от 2.07.2019 № 745-ПП
Яузский	39-4	9	2.071	Страусник обыкновенный	сокращению численности данных растений	Пост. Прав. Москвы от 2.07.2019 № 745-ПП
Яузский	39-4	10	1.17	Страусник обыкновенный	Запрещается деятельность, ведущая к	Пост. Прав. Москвы от 2.07.2019 № 745-ПП
Яузский	39-4	12	11.802	Страусник обыкновенный	сокращению численности данных растений	Пост. Прав. Москвы от 2.07.2019 № 745-ПП
Яузский	39-4	13	0.657	Страусник обыкновенный	Запрещается деятельность, ведущая к	Пост. Прав. Москвы от 2.07.2019 № 745-ПП
Яузский	39-4	14	0.475	Страусник обыкновенный	сокращению численности данных растений	Пост. Прав. Москвы от 2.07.2019 № 745-ПП
Яузский	39-4	15	0.533	Страусник обыкновенный	Запрещается деятельность, ведущая к	Пост. Прав. Москвы от 2.07.2019 № 745-ПП
Яузский	39-4	16	1.061	Страусник обыкновенный	сокращению численности данных растений	Пост. Прав. Москвы от 2.07.2019 № 745-ПП
Яузский	39-4	17	0.228	Страусник обыкновенный	Запрещается деятельность, ведущая к	Пост. Прав. Москвы от 2.07.2019 № 745-ПП
Яузский	39-4	18	0.438	Страусник обыкновенный	сокращению численности данных растений	Пост. Прав. Москвы от 2.07.2019 № 745-ПП
Яузский	39-4	22	2.305	Страусник обыкновенный	Запрещается деятельность, ведущая к	Пост. Прав. Москвы от 2.07.2019 № 745-ПП
Яузский	39-4	23	0.497	Страусник обыкновенный	сокращению численности данных растений	Пост. Прав. Москвы от 2.07.2019 № 745-ПП
Яузский	40-1	1	0.489	Страусник обыкновенный	Запрещается деятельность, ведущая к	Пост. Прав. Москвы от 2.07.2019 № 745-ПП
Яузский	40-1	3	1.398	Страусник обыкновенный	сокращению численности данных растений	Пост. Прав. Москвы от 2.07.2019 № 745-ПП
Яузский	40-1	4	0.471	Страусник обыкновенный	Запрещается деятельность, ведущая к	Пост. Прав. Москвы от 2.07.2019 № 745-ПП
Яузский	40-1	5	4.974	Страусник обыкновенный	сокращению численности данных растений	Пост. Прав. Москвы от 2.07.2019 № 745-ПП
Яузский	40-1	6	1.021	Страусник обыкновенный	Запрещается деятельность, ведущая к	Пост. Прав. Москвы от 2.07.2019 № 745-ПП
Яузский	40-1	7	0.714	Страусник обыкновенный	сокращению численности данных растений	Пост. Прав. Москвы от 2.07.2019 № 745-ПП
Яузский	40-1	9	3.893	Страусник обыкновенный	Запрещается деятельность, ведущая к	Пост. Прав. Москвы от 2.07.2019 № 745-ПП
Яузский	40-1	11	1.907	Страусник обыкновенный	сокращению численности данных растений	Пост. Прав. Москвы от 2.07.2019 № 745-ПП
Яузский	40-1	14	0.872	Страусник обыкновенный	Запрещается деятельность, ведущая к	Пост. Прав. Москвы от 2.07.2019 № 745-ПП
Яузский	40-1	15	5.481	Страусник обыкновенный	сокращению численности данных растений	Пост. Прав. Москвы от 2.07.2019 № 745-ПП
Яузский	40-1	17	0.293	Страусник обыкновенный	Запрещается деятельность, ведущая к	Пост. Прав. Москвы от 2.07.2019 № 745-ПП
Яузский	40-2	4	2.125	Страусник обыкновенный	сокращению численности данных растений	Пост. Прав. Москвы от 2.07.2019 № 745-ПП
Яузский	40-2	8	0.732	Страусник обыкновенный	Запрещается деятельность, ведущая к	Пост. Прав. Москвы от 2.07.2019 № 745-ПП
Яузский	40-2	9	2.303	Страусник обыкновенный	сокращению численности данных растений	Пост. Прав. Москвы от 2.07.2019 № 745-ПП
Яузский	40-2	10	1.285	Страусник обыкновенный	Запрещается деятельность, ведущая к	Пост. Прав. Москвы от 2.07.2019 № 745-ПП
Яузский	40-3	2	1.299	Страусник обыкновенный	сокращению численности данных растений	Пост. Прав. Москвы от 2.07.2019 № 745-ПП
Яузский	40-3	3	2.043	Страусник обыкновенный	Запрещается деятельность, ведущая к	Пост. Прав. Москвы от 2.07.2019 № 745-ПП
Яузский	40-3	4	1.355	Страусник обыкновенный	сокращению численности данных растений	Пост. Прав. Москвы от 2.07.2019 № 745-ПП
Яузский	40-3	8	0.851	Страусник обыкновенный	Запрещается деятельность, ведущая к	Пост. Прав. Москвы от 2.07.2019 № 745-ПП
Яузский	40-3	11	0.993	Страусник обыкновенный	сокращению численности данных растений	Пост. Прав. Москвы от 2.07.2019 № 745-ПП
Яузский	40-3	22	1.451	Страусник обыкновенный	Запрещается деятельность, ведущая к	Пост. Прав. Москвы от 2.07.2019 № 745-ПП
Яузский	41-1	5	3.263	Страусник обыкновенный	сокращению численности данных растений	Пост. Прав. Москвы от 2.07.2019 № 745-ПП
Яузский	41-1	6	1.428	Страусник обыкновенный	Запрещается деятельность, ведущая к	Пост. Прав. Москвы от 2.07.2019 № 745-ПП
Яузский	41-2	1	1.414	Страусник обыкновенный	сокращению численности данных растений	Пост. Прав. Москвы от 2.07.2019 № 745-ПП
Яузский	41-2	4	3.195	Страусник обыкновенный	Запрещается деятельность, ведущая к	Пост. Прав. Москвы от 2.07.2019 № 745-ПП
Яузский	41-2	5	8.853	Страусник обыкновенный	сокращению численности данных растений	Пост. Прав. Москвы от 2.07.2019 № 745-ПП
Яузский	41-2	6	2.684	Страусник обыкновенный	Запрещается деятельность, ведущая к	Пост. Прав. Москвы от 2.07.2019 № 745-ПП
Яузский	41-2	7	2.083	Страусник обыкновенный	сокращению численности данных растений	Пост. Прав. Москвы от 2.07.2019 № 745-ПП
Яузский	41-2	8	1.076	Страусник обыкновенный	Запрещается деятельность, ведущая к	Пост. Прав. Москвы от 2.07.2019 № 745-ПП
Яузский	41-2	9	1.433	Страусник обыкновенный	сокращению численности данных растений	Пост. Прав. Москвы от 2.07.2019 № 745-ПП
Яузский	41-2	10	1.61	Страусник обыкновенный	Запрещается деятельность, ведущая к	Пост. Прав. Москвы от 2.07.2019 № 745-ПП
Яузский	41-2	11	0.445	Страусник обыкновенный	сокращению численности данных растений	Пост. Прав. Москвы от 2.07.2019 № 745-ПП
Яузский	41-2	12	1.996	Страусник обыкновенный	Запрещается деятельность, ведущая к	Пост. Прав. Москвы от 2.07.2019 № 745-ПП
Яузский	41-3	1	0.867	Страусник обыкновенный	сокращению численности данных растений	Пост. Прав. Москвы от 2.07.2019 № 745-ПП
Яузский	41-3	2	0.43	Страусник обыкновенный	Запрещается деятельность, ведущая к	Пост. Прав. Москвы от 2.07.2019 № 745-ПП
Яузский	41-3	3	0.265	Страусник обыкновенный	сокращению численности данных растений	Пост. Прав. Москвы от 2.07.2019 № 745-ПП
Яузский	41-3	4	0.683	Страусник обыкновенный	Запрещается деятельность, ведущая к	Пост. Прав. Москвы от 2.07.2019 № 745-ПП
Яузский	41-3	6	1.287	Страусник обыкновенный	сокращению численности данных растений	Пост. Прав. Москвы от 2.07.2019 № 745-ПП
Яузский	41-3	10	1.07	Страусник обыкновенный	Запрещается деятельность, ведущая к	Пост. Прав. Москвы от 2.07.2019 № 745-ПП
Яузский	41-3	11	1.31	Страусник обыкновенный	сокращению численности данных растений	Пост. Прав. Москвы от 2.07.2019 № 745-ПП
Яузский	41-3	12	2.607	Страусник обыкновенный	Запрещается деятельность, ведущая к	Пост. Прав. Москвы от 2.07.2019 № 745-ПП
Яузский	42-1	1	0.275	Страусник обыкновенный	сокращению численности данных растений	Пост. Прав. Москвы от 2.07.2019 № 745-ПП
Яузский	42-1	2	0.581	Страусник обыкновенный	Запрещается деятельность, ведущая к	Пост. Прав. Москвы от 2.07.2019 № 745-ПП
Яузский	42-1	3	0.348	Страусник обыкновенный	сокращению численности данных растений	Пост. Прав. Москвы от 2.07.2019 № 745-ПП

Яузский	42-1	4	0.283	Страусник обыкновенный	Запрещается деятельность, ведущая к	Пост. Прав. Москвы от 2.07.2019 № 745-ПП
Яузский	42-1	5	0.534	Страусник обыкновенный	сокращению численности данных растений	Пост. Прав. Москвы от 2.07.2019 № 745-ПП
Яузский	42-1	6	0.096	Страусник обыкновенный	Запрещается деятельность, ведущая к	Пост. Прав. Москвы от 2.07.2019 № 745-ПП
Яузский	42-1	7	0.37	Страусник обыкновенный	сокращению численности данных растений	Пост. Прав. Москвы от 2.07.2019 № 745-ПП
Яузский	42-1	8	4.388	Страусник обыкновенный	Запрещается деятельность, ведущая к	Пост. Прав. Москвы от 2.07.2019 № 745-ПП
Яузский	42-1	9	2.301	Страусник обыкновенный	сокращению численности данных растений	Пост. Прав. Москвы от 2.07.2019 № 745-ПП
Яузский	42-1	10	0.092	Страусник обыкновенный	Запрещается деятельность, ведущая к	Пост. Прав. Москвы от 2.07.2019 № 745-ПП
Яузский	42-1	11	2.32	Страусник обыкновенный	сокращению численности данных растений	Пост. Прав. Москвы от 2.07.2019 № 745-ПП
Яузский	42-1	12	1.909	Страусник обыкновенный	Запрещается деятельность, ведущая к	Пост. Прав. Москвы от 2.07.2019 № 745-ПП
Яузский	42-1	13	3.087	Страусник обыкновенный	сокращению численности данных растений	Пост. Прав. Москвы от 2.07.2019 № 745-ПП
Яузский	42-1	14	1.846	Страусник обыкновенный	Запрещается деятельность, ведущая к	Пост. Прав. Москвы от 2.07.2019 № 745-ПП
Яузский	42-1	15	0.588	Страусник обыкновенный	сокращению численности данных растений	Пост. Прав. Москвы от 2.07.2019 № 745-ПП
Яузский	42-1	16	1.695	Страусник обыкновенный	Запрещается деятельность, ведущая к	Пост. Прав. Москвы от 2.07.2019 № 745-ПП
Яузский	42-1	17	0.205	Страусник обыкновенный	сокращению численности данных растений	Пост. Прав. Москвы от 2.07.2019 № 745-ПП
Яузский	42-1	18	0.533	Страусник обыкновенный	Запрещается деятельность, ведущая к	Пост. Прав. Москвы от 2.07.2019 № 745-ПП
Яузский	42-1	19	0.658	Страусник обыкновенный	сокращению численности данных растений	Пост. Прав. Москвы от 2.07.2019 № 745-ПП
Яузский	42-2	1	1.548	Страусник обыкновенный	Запрещается деятельность, ведущая к	Пост. Прав. Москвы от 2.07.2019 № 745-ПП
Яузский	42-2	2	1.305	Страусник обыкновенный	сокращению численности данных растений	Пост. Прав. Москвы от 2.07.2019 № 745-ПП
Яузский	42-2	3	5.466	Страусник обыкновенный	Запрещается деятельность, ведущая к	Пост. Прав. Москвы от 2.07.2019 № 745-ПП
Яузский	42-2	4	0.804	Страусник обыкновенный	сокращению численности данных растений	Пост. Прав. Москвы от 2.07.2019 № 745-ПП
Яузский	42-2	5	1.427	Страусник обыкновенный	Запрещается деятельность, ведущая к	Пост. Прав. Москвы от 2.07.2019 № 745-ПП
Яузский	42-2	6	9.113	Страусник обыкновенный	сокращению численности данных растений	Пост. Прав. Москвы от 2.07.2019 № 745-ПП
Яузский	42-2	7	1.806	Страусник обыкновенный	Запрещается деятельность, ведущая к	Пост. Прав. Москвы от 2.07.2019 № 745-ПП
Яузский	42-2	8	2.026	Страусник обыкновенный	сокращению численности данных растений	Пост. Прав. Москвы от 2.07.2019 № 745-ПП
Яузский	42-2	9	0.77	Страусник обыкновенный	Запрещается деятельность, ведущая к	Пост. Прав. Москвы от 2.07.2019 № 745-ПП
Яузский	42-2	10	0.515	Страусник обыкновенный	сокращению численности данных растений	Пост. Прав. Москвы от 2.07.2019 № 745-ПП
Яузский	42-3	1	3.178	Страусник обыкновенный	Запрещается деятельность, ведущая к	Пост. Прав. Москвы от 2.07.2019 № 745-ПП
Яузский	42-3	2	5.167	Страусник обыкновенный	сокращению численности данных растений	Пост. Прав. Москвы от 2.07.2019 № 745-ПП
Яузский	42-3	3	4.987	Страусник обыкновенный	Запрещается деятельность, ведущая к	Пост. Прав. Москвы от 2.07.2019 № 745-ПП
Яузский	42-3	4	0.65	Страусник обыкновенный	сокращению численности данных растений	Пост. Прав. Москвы от 2.07.2019 № 745-ПП
Яузский	42-3	5	0.6	Страусник обыкновенный	Запрещается деятельность, ведущая к	Пост. Прав. Москвы от 2.07.2019 № 745-ПП
Яузский	42-3	6	0.969	Страусник обыкновенный	сокращению численности данных растений	Пост. Прав. Москвы от 2.07.2019 № 745-ПП
Яузский	42-3	7	3.289	Страусник обыкновенный	Запрещается деятельность, ведущая к	Пост. Прав. Москвы от 2.07.2019 № 745-ПП
Яузский	42-3	8	0.503	Страусник обыкновенный	сокращению численности данных растений	Пост. Прав. Москвы от 2.07.2019 № 745-ПП
Яузский	42-3	9	1.223	Страусник обыкновенный	Запрещается деятельность, ведущая к	Пост. Прав. Москвы от 2.07.2019 № 745-ПП
Яузский	42-3	10	2.096	Страусник обыкновенный	сокращению численности данных растений	Пост. Прав. Москвы от 2.07.2019 № 745-ПП
Яузский	42-4	1	1.391	Страусник обыкновенный	Запрещается деятельность, ведущая к	Пост. Прав. Москвы от 2.07.2019 № 745-ПП
Яузский	42-4	2	0.645	Страусник обыкновенный	сокращению численности данных растений	Пост. Прав. Москвы от 2.07.2019 № 745-ПП
Яузский	42-4	3	1.53	Страусник обыкновенный	Запрещается деятельность, ведущая к	Пост. Прав. Москвы от 2.07.2019 № 745-ПП
Яузский	42-4	4	0.791	Страусник обыкновенный	сокращению численности данных растений	Пост. Прав. Москвы от 2.07.2019 № 745-ПП
Яузский	42-4	5	2.258	Страусник обыкновенный	Запрещается деятельность, ведущая к	Пост. Прав. Москвы от 2.07.2019 № 745-ПП
Яузский	42-4	6	0.202	Страусник обыкновенный	сокращению численности данных растений	Пост. Прав. Москвы от 2.07.2019 № 745-ПП
Яузский	42-4	7	0.242	Страусник обыкновенный	Запрещается деятельность, ведущая к	Пост. Прав. Москвы от 2.07.2019 № 745-ПП
Яузский	42-4	8	3.47	Страусник обыкновенный	сокращению численности данных растений	Пост. Прав. Москвы от 2.07.2019 № 745-ПП
Яузский	42-4	9	1.176	Страусник обыкновенный	Запрещается деятельность, ведущая к	Пост. Прав. Москвы от 2.07.2019 № 745-ПП
Яузский	42-4	10	1.398	Страусник обыкновенный	сокращению численности данных растений	Пост. Прав. Москвы от 2.07.2019 № 745-ПП
Яузский	42-4	11	0.234	Страусник обыкновенный	Запрещается деятельность, ведущая к	Пост. Прав. Москвы от 2.07.2019 № 745-ПП
Яузский	42-4	12	1.203	Страусник обыкновенный	сокращению численности данных растений	Пост. Прав. Москвы от 2.07.2019 № 745-ПП
Яузский	42-4	13	1.143	Страусник обыкновенный	Запрещается деятельность, ведущая к	Пост. Прав. Москвы от 2.07.2019 № 745-ПП
Яузский	42-4	14	0.371	Страусник обыкновенный	сокращению численности данных растений	Пост. Прав. Москвы от 2.07.2019 № 745-ПП
Яузский	42-4	15	0.545	Страусник обыкновенный	Запрещается деятельность, ведущая к	Пост. Прав. Москвы от 2.07.2019 № 745-ПП
Яузский	42-4	16	2.946	Страусник обыкновенный	сокращению численности данных растений	Пост. Прав. Москвы от 2.07.2019 № 745-ПП
Яузский	42-4	17	0.701	Страусник обыкновенный	Запрещается деятельность, ведущая к	Пост. Прав. Москвы от 2.07.2019 № 745-ПП
Яузский	42-4	18	0.819	Страусник обыкновенный	сокращению численности данных растений	Пост. Прав. Москвы от 2.07.2019 № 745-ПП
Яузский	42-4	19	2.573	Страусник обыкновенный	Запрещается деятельность, ведущая к	Пост. Прав. Москвы от 2.07.2019 № 745-ПП
Яузский	42-4	20	0.653	Страусник обыкновенный	сокращению численности данных растений	Пост. Прав. Москвы от 2.07.2019 № 745-ПП
Яузский	42-4	21	0.863	Страусник обыкновенный	Запрещается деятельность, ведущая к	Пост. Прав. Москвы от 2.07.2019 № 745-ПП
Яузский	43-1	1	0.77	Страусник обыкновенный	сокращению численности данных растений	Пост. Прав. Москвы от 2.07.2019 № 745-ПП
Яузский	43-1	2	2.169	Страусник обыкновенный	Запрещается деятельность, ведущая к	Пост. Прав. Москвы от 2.07.2019 № 745-ПП
Яузский	43-1	3	1.796	Страусник обыкновенный	сокращению численности данных растений	Пост. Прав. Москвы от 2.07.2019 № 745-ПП
Яузский	43-1	4	0.214	Страусник обыкновенный	Запрещается деятельность, ведущая к	Пост. Прав. Москвы от 2.07.2019 № 745-ПП
Яузский	43-1	5	0.459	Страусник обыкновенный	сокращению численности данных растений	Пост. Прав. Москвы от 2.07.2019 № 745-ПП
Яузский	43-1	6	0.779	Страусник обыкновенный	Запрещается деятельность, ведущая к	Пост. Прав. Москвы от 2.07.2019 № 745-ПП
Яузский	43-1	7	0.203	Страусник обыкновенный	сокращению численности данных растений	Пост. Прав. Москвы от 2.07.2019 № 745-ПП
Яузский	43-1	8	0.333	Страусник обыкновенный	Запрещается деятельность, ведущая к	Пост. Прав. Москвы от 2.07.2019 № 745-ПП
Яузский	43-1	9	6.583	Страусник обыкновенный	сокращению численности данных растений	Пост. Прав. Москвы от 2.07.2019 № 745-ПП
Яузский	43-1	10	1.546	Страусник обыкновенный	Запрещается деятельность, ведущая к	Пост. Прав. Москвы от 2.07.2019 № 745-ПП
Яузский	43-1	11	0.78	Страусник обыкновенный	сокращению численности данных растений	Пост. Прав. Москвы от 2.07.2019 № 745-ПП
Яузский	43-1	12	3.488	Страусник обыкновенный	Запрещается деятельность, ведущая к	Пост. Прав. Москвы от 2.07.2019 № 745-ПП
Яузский	43-1	13	0.681	Страусник обыкновенный	сокращению численности данных растений	Пост. Прав. Москвы от 2.07.2019 № 745-ПП
Яузский	43-1	14	3.993	Страусник обыкновенный	Запрещается деятельность, ведущая к	Пост. Прав. Москвы от 2.07.2019 № 745-ПП
Яузский	43-1	15	1.874	Страусник обыкновенный	сокращению численности данных растений	Пост. Прав. Москвы от 2.07.2019 № 745-ПП
Яузский	43-1	16	0.408	Страусник обыкновенный	Запрещается деятельность, ведущая к	Пост. Прав. Москвы от 2.07.2019 № 745-ПП
Яузский	43-1	17	0.413	Страусник обыкновенный	сокращению численности данных растений	Пост. Прав. Москвы от 2.07.2019 № 745-ПП
Яузский	43-1	18	0.386	Страусник обыкновенный	Запрещается деятельность, ведущая к	Пост. Прав. Москвы от 2.07.2019 № 745-ПП
Яузский	43-1	19	0.516	Страусник обыкновенный	сокращению численности данных растений	Пост. Прав. Москвы от 2.07.2019 № 745-ПП
Яузский	43-2	1	0.444	Страусник обыкновенный	Запрещается деятельность, ведущая к	Пост. Прав. Москвы от 2.07.2019 № 745-ПП
Яузский	43-2	2	1.16	Страусник обыкновенный	сокращению численности данных растений	Пост. Прав. Москвы от 2.07.2019 № 745-ПП
Яузский	43-2	3	1.17	Страусник обыкновенный	Запрещается деятельность, ведущая к	Пост. Прав. Москвы от 2.07.2019 № 745-ПП
Яузский	43-2	4	0.65	Страусник обыкновенный	сокращению численности данных растений	Пост. Прав. Москвы от 2.07.2019 № 745-ПП
Яузский	43-2	5	0.127	Страусник обыкновенный	Запрещается деятельность, ведущая к	Пост. Прав. Москвы от 2.07.2019 № 745-ПП
Яузский	43-2	6	2.33	Страусник обыкновенный	сокращению численности данных растений	Пост. Прав. Москвы от 2.07.2019 № 745-ПП
Яузский	43-2	7	2.425	Страусник обыкновенный	Запрещается деятельность, ведущая к	Пост. Прав. Москвы от 2.07.2019 № 745-ПП
Яузский	43-2	8	1.414	Страусник обыкновенный	сокращению численности данных растений	Пост. Прав. Москвы от 2.07.2019 № 745-ПП
Яузский	43-2	9	1.361	Страусник обыкновенный	Запрещается деятельность, ведущая к	Пост. Прав. Москвы от 2.07.2019 № 745-ПП
Яузский	43-2	10	1.204	Страусник обыкновенный	сокращению численности данных растений	Пост. Прав. Москвы от 2.07.2019 № 745-ПП
Яузский	43-2	11	2.403	Страусник обыкновенный	Запрещается деятельность, ведущая к	Пост. Прав. Москвы от 2.07.2019 № 745-ПП
Яузский	43-2	12	0.505	Страусник обыкновенный	сокращению численности данных растений	Пост. Прав. Москвы от 2.07.2019 № 745-ПП
Яузский	43-2	13	1.211	Страусник обыкновенный	Запрещается деятельность, ведущая к	Пост. Прав. Москвы от 2.07.2019 № 745-ПП

Яузский	43-2	14	2.547	Страусник обыкновенный	сокращению численности данных растений	Пост. Прав. Москвы от 2.07.2019 № 745-ПП
Яузский	43-2	15	0.92	Страусник обыкновенный	Запрещается деятельность, ведущая к	Пост. Прав. Москвы от 2.07.2019 № 745-ПП
Яузский	43-2	16	0.507	Страусник обыкновенный	сокращению численности данных растений	Пост. Прав. Москвы от 2.07.2019 № 745-ПП
Яузский	43-2	17	0.243	Страусник обыкновенный	Запрещается деятельность, ведущая к	Пост. Прав. Москвы от 2.07.2019 № 745-ПП
Яузский	43-2	18	0.222	Страусник обыкновенный	сокращению численности данных растений	Пост. Прав. Москвы от 2.07.2019 № 745-ПП
Яузский	43-2	19	0.483	Страусник обыкновенный	Запрещается деятельность, ведущая к	Пост. Прав. Москвы от 2.07.2019 № 745-ПП
Яузский	43-2	20	0.543	Страусник обыкновенный	сокращению численности данных растений	Пост. Прав. Москвы от 2.07.2019 № 745-ПП
Яузский	43-2	21	0.624	Страусник обыкновенный	Запрещается деятельность, ведущая к	Пост. Прав. Москвы от 2.07.2019 № 745-ПП
Яузский	43-2	22	2.536	Страусник обыкновенный	сокращению численности данных растений	Пост. Прав. Москвы от 2.07.2019 № 745-ПП
Яузский	43-2	23	0.688	Страусник обыкновенный	Запрещается деятельность, ведущая к	Пост. Прав. Москвы от 2.07.2019 № 745-ПП
Яузский	43-3	1	0.534	Страусник обыкновенный	сокращению численности данных растений	Пост. Прав. Москвы от 2.07.2019 № 745-ПП
Яузский	43-3	2	3.706	Страусник обыкновенный	Запрещается деятельность, ведущая к	Пост. Прав. Москвы от 2.07.2019 № 745-ПП
Яузский	43-3	3	0.603	Страусник обыкновенный	сокращению численности данных растений	Пост. Прав. Москвы от 2.07.2019 № 745-ПП
Яузский	43-3	4	0.235	Страусник обыкновенный	Запрещается деятельность, ведущая к	Пост. Прав. Москвы от 2.07.2019 № 745-ПП
Яузский	43-3	5	0.529	Страусник обыкновенный	сокращению численности данных растений	Пост. Прав. Москвы от 2.07.2019 № 745-ПП
Яузский	43-3	6	1.209	Страусник обыкновенный	Запрещается деятельность, ведущая к	Пост. Прав. Москвы от 2.07.2019 № 745-ПП
Яузский	43-3	7	3.742	Страусник обыкновенный	сокращению численности данных растений	Пост. Прав. Москвы от 2.07.2019 № 745-ПП
Яузский	43-3	8	1.705	Страусник обыкновенный	Запрещается деятельность, ведущая к	Пост. Прав. Москвы от 2.07.2019 № 745-ПП
Яузский	43-3	9	0.322	Страусник обыкновенный	сокращению численности данных растений	Пост. Прав. Москвы от 2.07.2019 № 745-ПП
Яузский	43-3	10	4.631	Страусник обыкновенный	Запрещается деятельность, ведущая к	Пост. Прав. Москвы от 2.07.2019 № 745-ПП
Яузский	43-3	11	5.177	Страусник обыкновенный	сокращению численности данных растений	Пост. Прав. Москвы от 2.07.2019 № 745-ПП
Яузский	43-3	12	0.626	Страусник обыкновенный	Запрещается деятельность, ведущая к	Пост. Прав. Москвы от 2.07.2019 № 745-ПП
Яузский	43-3	13	1.855	Страусник обыкновенный	сокращению численности данных растений	Пост. Прав. Москвы от 2.07.2019 № 745-ПП
Яузский	43-3	14	1.06	Страусник обыкновенный	Запрещается деятельность, ведущая к	Пост. Прав. Москвы от 2.07.2019 № 745-ПП
Яузский	43-3	15	1.002	Страусник обыкновенный	сокращению численности данных растений	Пост. Прав. Москвы от 2.07.2019 № 745-ПП
Яузский	43-4	1	1.432	Страусник обыкновенный	Запрещается деятельность, ведущая к	Пост. Прав. Москвы от 2.07.2019 № 745-ПП
Яузский	43-4	2	0.841	Страусник обыкновенный	сокращению численности данных растений	Пост. Прав. Москвы от 2.07.2019 № 745-ПП
Яузский	43-4	3	0.504	Страусник обыкновенный	Запрещается деятельность, ведущая к	Пост. Прав. Москвы от 2.07.2019 № 745-ПП
Яузский	43-4	4	1.01	Страусник обыкновенный	сокращению численности данных растений	Пост. Прав. Москвы от 2.07.2019 № 745-ПП
Яузский	43-4	5	1.078	Страусник обыкновенный	Запрещается деятельность, ведущая к	Пост. Прав. Москвы от 2.07.2019 № 745-ПП
Яузский	43-4	6	0.589	Страусник обыкновенный	сокращению численности данных растений	Пост. Прав. Москвы от 2.07.2019 № 745-ПП
Яузский	43-4	7	0.437	Страусник обыкновенный	Запрещается деятельность, ведущая к	Пост. Прав. Москвы от 2.07.2019 № 745-ПП
Яузский	43-4	8	0.886	Страусник обыкновенный	сокращению численности данных растений	Пост. Прав. Москвы от 2.07.2019 № 745-ПП
Яузский	43-4	9	0.183	Страусник обыкновенный	Запрещается деятельность, ведущая к	Пост. Прав. Москвы от 2.07.2019 № 745-ПП
Яузский	43-4	10	7.63	Страусник обыкновенный	сокращению численности данных растений	Пост. Прав. Москвы от 2.07.2019 № 745-ПП
Яузский	43-4	11	1.521	Страусник обыкновенный	Запрещается деятельность, ведущая к	Пост. Прав. Москвы от 2.07.2019 № 745-ПП
Яузский	43-4	12	2.402	Страусник обыкновенный	сокращению численности данных растений	Пост. Прав. Москвы от 2.07.2019 № 745-ПП
Яузский	43-4	13	0.609	Страусник обыкновенный	Запрещается деятельность, ведущая к	Пост. Прав. Москвы от 2.07.2019 № 745-ПП
Яузский	43-4	14	0.492	Страусник обыкновенный	сокращению численности данных растений	Пост. Прав. Москвы от 2.07.2019 № 745-ПП
Яузский	43-4	15	1.297	Страусник обыкновенный	Запрещается деятельность, ведущая к	Пост. Прав. Москвы от 2.07.2019 № 745-ПП
Яузский	43-4	16	0.486	Страусник обыкновенный	сокращению численности данных растений	Пост. Прав. Москвы от 2.07.2019 № 745-ПП
Яузский	43-4	17	0.332	Страусник обыкновенный	Запрещается деятельность, ведущая к	Пост. Прав. Москвы от 2.07.2019 № 745-ПП
Яузский	43-4	18	2.183	Страусник обыкновенный	сокращению численности данных растений	Пост. Прав. Москвы от 2.07.2019 № 745-ПП
Яузский	43-4	19	1.66	Страусник обыкновенный	Запрещается деятельность, ведущая к	Пост. Прав. Москвы от 2.07.2019 № 745-ПП
Яузский	44-1	1	0.668	Страусник обыкновенный	сокращению численности данных растений	Пост. Прав. Москвы от 2.07.2019 № 745-ПП
Яузский	44-1	2	0.939	Страусник обыкновенный	Запрещается деятельность, ведущая к	Пост. Прав. Москвы от 2.07.2019 № 745-ПП
Яузский	44-1	3	1.158	Страусник обыкновенный	сокращению численности данных растений	Пост. Прав. Москвы от 2.07.2019 № 745-ПП
Яузский	44-1	4	4.164	Страусник обыкновенный	Запрещается деятельность, ведущая к	Пост. Прав. Москвы от 2.07.2019 № 745-ПП
Яузский	44-1	5	0.862	Страусник обыкновенный	сокращению численности данных растений	Пост. Прав. Москвы от 2.07.2019 № 745-ПП
Яузский	44-1	6	2.324	Страусник обыкновенный	Запрещается деятельность, ведущая к	Пост. Прав. Москвы от 2.07.2019 № 745-ПП
Яузский	44-1	7	0.905	Страусник обыкновенный	сокращению численности данных растений	Пост. Прав. Москвы от 2.07.2019 № 745-ПП
Яузский	44-1	8	1.186	Страусник обыкновенный	Запрещается деятельность, ведущая к	Пост. Прав. Москвы от 2.07.2019 № 745-ПП
Яузский	44-1	12	2.356	Страусник обыкновенный	сокращению численности данных растений	Пост. Прав. Москвы от 2.07.2019 № 745-ПП
Яузский	44-1	13	0.325	Страусник обыкновенный	Запрещается деятельность, ведущая к	Пост. Прав. Москвы от 2.07.2019 № 745-ПП
Яузский	44-1	15	1.19	Страусник обыкновенный	сокращению численности данных растений	Пост. Прав. Москвы от 2.07.2019 № 745-ПП
Яузский	44-3	1	3.017	Страусник обыкновенный	Запрещается деятельность, ведущая к	Пост. Прав. Москвы от 2.07.2019 № 745-ПП
Яузский	44-3	2	3.929	Страусник обыкновенный	сокращению численности данных растений	Пост. Прав. Москвы от 2.07.2019 № 745-ПП
Яузский	44-3	4	1.406	Страусник обыкновенный	Запрещается деятельность, ведущая к	Пост. Прав. Москвы от 2.07.2019 № 745-ПП
Яузский	44-3	7	2.573	Страусник обыкновенный	сокращению численности данных растений	Пост. Прав. Москвы от 2.07.2019 № 745-ПП
Яузский	44-4	1	4.901	Страусник обыкновенный	Запрещается деятельность, ведущая к	Пост. Прав. Москвы от 2.07.2019 № 745-ПП
Яузский	44-4	2	1.144	Страусник обыкновенный	сокращению численности данных растений	Пост. Прав. Москвы от 2.07.2019 № 745-ПП
Яузский	44-4	4	1.127	Страусник обыкновенный	Запрещается деятельность, ведущая к	Пост. Прав. Москвы от 2.07.2019 № 745-ПП
Яузский	44-4	5	1.437	Страусник обыкновенный	сокращению численности данных растений	Пост. Прав. Москвы от 2.07.2019 № 745-ПП
Яузский	44-4	6	1.157	Страусник обыкновенный	Запрещается деятельность, ведущая к	Пост. Прав. Москвы от 2.07.2019 № 745-ПП
Яузский	44-4	7	0.862	Страусник обыкновенный	сокращению численности данных растений	Пост. Прав. Москвы от 2.07.2019 № 745-ПП
Яузский	44-4	8	0.868	Страусник обыкновенный	Запрещается деятельность, ведущая к	Пост. Прав. Москвы от 2.07.2019 № 745-ПП
Яузский	45-3	1	0.263	Страусник обыкновенный	сокращению численности данных растений	Пост. Прав. Москвы от 2.07.2019 № 745-ПП
Яузский	45-3	3	6.005	Страусник обыкновенный	Запрещается деятельность, ведущая к	Пост. Прав. Москвы от 2.07.2019 № 745-ПП
Яузский	45-3	4	3.303	Страусник обыкновенный	сокращению численности данных растений	Пост. Прав. Москвы от 2.07.2019 № 745-ПП
Яузский	45-3	5	1.403	Страусник обыкновенный	Запрещается деятельность, ведущая к	Пост. Прав. Москвы от 2.07.2019 № 745-ПП
Яузский	45-3	6	1.082	Страусник обыкновенный	сокращению численности данных растений	Пост. Прав. Москвы от 2.07.2019 № 745-ПП
Яузский	45-3	7	0.163	Страусник обыкновенный	Запрещается деятельность, ведущая к	Пост. Прав. Москвы от 2.07.2019 № 745-ПП
Яузский	47-2	19	6.918	Страусник обыкновенный	сокращению численности данных растений	Пост. Прав. Москвы от 2.07.2019 № 745-ПП
Яузский	47-3	6	3.738	Страусник обыкновенный	Запрещается деятельность, ведущая к	Пост. Прав. Москвы от 2.07.2019 № 745-ПП
Яузский	47-3	11	10.773	Страусник обыкновенный	сокращению численности данных растений	Пост. Прав. Москвы от 2.07.2019 № 745-ПП
Яузский	48-1	1	0.494	Страусник обыкновенный	Запрещается деятельность, ведущая к	Пост. Прав. Москвы от 2.07.2019 № 745-ПП
Яузский	48-1	2	1.299	Страусник обыкновенный	сокращению численности данных растений	Пост. Прав. Москвы от 2.07.2019 № 745-ПП
Яузский	48-1	3	0.711	Страусник обыкновенный	Запрещается деятельность, ведущая к	Пост. Прав. Москвы от 2.07.2019 № 745-ПП
Яузский	48-1	5	1.023	Страусник обыкновенный	сокращению численности данных растений	Пост. Прав. Москвы от 2.07.2019 № 745-ПП
Яузский	48-1	6	0.257	Страусник обыкновенный	Запрещается деятельность, ведущая к	Пост. Прав. Москвы от 2.07.2019 № 745-ПП
Яузский	48-1	7	2.355	Страусник обыкновенный	сокращению численности данных растений	Пост. Прав. Москвы от 2.07.2019 № 745-ПП
Яузский	48-1	13	0.924	Страусник обыкновенный	Запрещается деятельность, ведущая к	Пост. Прав. Москвы от 2.07.2019 № 745-ПП
Яузский	48-1	20	0.919	Страусник обыкновенный	сокращению численности данных растений	Пост. Прав. Москвы от 2.07.2019 № 745-ПП
Яузский	48-2	4	1.029	Страусник обыкновенный	Запрещается деятельность, ведущая к	Пост. Прав. Москвы от 2.07.2019 № 745-ПП
Яузский	48-3	4	0.285	Страусник обыкновенный	сокращению численности данных растений	Пост. Прав. Москвы от 2.07.2019 № 745-ПП
Яузский	48-3	14	0.616	Страусник обыкновенный	Запрещается деятельность, ведущая к	Пост. Прав. Москвы от 2.07.2019 № 745-ПП
Яузский	48-3	15	1.833	Страусник обыкновенный	сокращению численности данных растений	Пост. Прав. Москвы от 2.07.2019 № 745-ПП
Яузский	48-3	17	0.116	Страусник обыкновенный	Запрещается деятельность, ведущая к	Пост. Прав. Москвы от 2.07.2019 № 745-ПП
Яузский	48-3	23	0.411	Страусник обыкновенный	сокращению численности данных растений	Пост. Прав. Москвы от 2.07.2019 № 745-ПП

Яузский	48-3	24	0.279	Страусник обыкновенный	Запрещается деятельность, ведущая к	Пост. Прав. Москвы от 2.07.2019 № 745-ПП
Яузский	48-3	27	0.595	Страусник обыкновенный	сокращению численности данных растений	Пост. Прав. Москвы от 2.07.2019 № 745-ПП
Яузский	48-3	31	0.321	Страусник обыкновенный	Запрещается деятельность, ведущая к	Пост. Прав. Москвы от 2.07.2019 № 745-ПП
Яузский	48-4	13	0.995	Страусник обыкновенный	сокращению численности данных растений	Пост. Прав. Москвы от 2.07.2019 № 745-ПП
Яузский	49-1	2	1.147	Страусник обыкновенный	Запрещается деятельность, ведущая к	Пост. Прав. Москвы от 2.07.2019 № 745-ПП
Яузский	49-1	3	0.78	Страусник обыкновенный	сокращению численности данных растений	Пост. Прав. Москвы от 2.07.2019 № 745-ПП
Яузский	49-1	4	0.917	Страусник обыкновенный	Запрещается деятельность, ведущая к	Пост. Прав. Москвы от 2.07.2019 № 745-ПП
Яузский	49-1	5	0.92	Страусник обыкновенный	сокращению численности данных растений	Пост. Прав. Москвы от 2.07.2019 № 745-ПП
Яузский	49-1	6	0.239	Страусник обыкновенный	Запрещается деятельность, ведущая к	Пост. Прав. Москвы от 2.07.2019 № 745-ПП
Яузский	49-1	7	4.752	Страусник обыкновенный	сокращению численности данных растений	Пост. Прав. Москвы от 2.07.2019 № 745-ПП
Яузский	49-1	8	0.205	Страусник обыкновенный	Запрещается деятельность, ведущая к	Пост. Прав. Москвы от 2.07.2019 № 745-ПП
Яузский	49-1	9	0.514	Страусник обыкновенный	сокращению численности данных растений	Пост. Прав. Москвы от 2.07.2019 № 745-ПП
Яузский	49-1	10	0.524	Страусник обыкновенный	Запрещается деятельность, ведущая к	Пост. Прав. Москвы от 2.07.2019 № 745-ПП
Яузский	49-1	11	1.255	Страусник обыкновенный	сокращению численности данных растений	Пост. Прав. Москвы от 2.07.2019 № 745-ПП
Яузский	49-1	12	1.644	Страусник обыкновенный	Запрещается деятельность, ведущая к	Пост. Прав. Москвы от 2.07.2019 № 745-ПП
Яузский	49-1	13	0.263	Страусник обыкновенный	сокращению численности данных растений	Пост. Прав. Москвы от 2.07.2019 № 745-ПП
Яузский	49-1	14	1.264	Страусник обыкновенный	Запрещается деятельность, ведущая к	Пост. Прав. Москвы от 2.07.2019 № 745-ПП
Яузский	49-1	15	1.455	Страусник обыкновенный	сокращению численности данных растений	Пост. Прав. Москвы от 2.07.2019 № 745-ПП
Яузский	49-1	16	0.842	Страусник обыкновенный	Запрещается деятельность, ведущая к	Пост. Прав. Москвы от 2.07.2019 № 745-ПП
Яузский	49-1	17	0.14	Страусник обыкновенный	сокращению численности данных растений	Пост. Прав. Москвы от 2.07.2019 № 745-ПП
Яузский	49-1	18	0.185	Страусник обыкновенный	Запрещается деятельность, ведущая к	Пост. Прав. Москвы от 2.07.2019 № 745-ПП
Яузский	49-1	19	0.137	Страусник обыкновенный	сокращению численности данных растений	Пост. Прав. Москвы от 2.07.2019 № 745-ПП
Яузский	49-1	20	0.238	Страусник обыкновенный	Запрещается деятельность, ведущая к	Пост. Прав. Москвы от 2.07.2019 № 745-ПП
Яузский	49-1	21	0.68	Страусник обыкновенный	сокращению численности данных растений	Пост. Прав. Москвы от 2.07.2019 № 745-ПП
Яузский	49-1	23	0.174	Страусник обыкновенный	Запрещается деятельность, ведущая к	Пост. Прав. Москвы от 2.07.2019 № 745-ПП
Яузский	49-1	24	0.863	Страусник обыкновенный	сокращению численности данных растений	Пост. Прав. Москвы от 2.07.2019 № 745-ПП
Яузский	49-1	25	0.434	Страусник обыкновенный	Запрещается деятельность, ведущая к	Пост. Прав. Москвы от 2.07.2019 № 745-ПП
Яузский	49-1	26	0.412	Страусник обыкновенный	сокращению численности данных растений	Пост. Прав. Москвы от 2.07.2019 № 745-ПП
Яузский	49-1	27	0.151	Страусник обыкновенный	Запрещается деятельность, ведущая к	Пост. Прав. Москвы от 2.07.2019 № 745-ПП
Яузский	49-1	28	0.221	Страусник обыкновенный	сокращению численности данных растений	Пост. Прав. Москвы от 2.07.2019 № 745-ПП
Яузский	49-1	29	0.147	Страусник обыкновенный	Запрещается деятельность, ведущая к	Пост. Прав. Москвы от 2.07.2019 № 745-ПП
Яузский	49-1	30	0.665	Страусник обыкновенный	сокращению численности данных растений	Пост. Прав. Москвы от 2.07.2019 № 745-ПП
Яузский	49-1	31	0.145	Страусник обыкновенный	Запрещается деятельность, ведущая к	Пост. Прав. Москвы от 2.07.2019 № 745-ПП
Яузский	49-1	32	0.472	Страусник обыкновенный	сокращению численности данных растений	Пост. Прав. Москвы от 2.07.2019 № 745-ПП

Яузский	49-1	33	0.044	Страусник обыкновенный	Запрещается деятельность, ведущая к	Пост. Прав. Москвы от 2.07.2019 № 745-ПП
Яузский	49-1	34	0.319	Страусник обыкновенный	сокращению численности данных растений	Пост. Прав. Москвы от 2.07.2019 № 745-ПП
Яузский	49-1	35	0.099	Страусник обыкновенный	Запрещается деятельность, ведущая к	Пост. Прав. Москвы от 2.07.2019 № 745-ПП
Яузский	49-1	36	0.15	Страусник обыкновенный	сокращению численности данных растений	Пост. Прав. Москвы от 2.07.2019 № 745-ПП
Яузский	49-1	37	1.618	Страусник обыкновенный	Запрещается деятельность, ведущая к	Пост. Прав. Москвы от 2.07.2019 № 745-ПП
Яузский	49-1	38	0.56	Страусник обыкновенный	сокращению численности данных растений	Пост. Прав. Москвы от 2.07.2019 № 745-ПП
Яузский	49-1	39	0.482	Страусник обыкновенный	Запрещается деятельность, ведущая к	Пост. Прав. Москвы от 2.07.2019 № 745-ПП
Яузский	49-1	40	0.205	Страусник обыкновенный	сокращению численности данных растений	Пост. Прав. Москвы от 2.07.2019 № 745-ПП
Яузский	49-1	41	0.42	Страусник обыкновенный	Запрещается деятельность, ведущая к	Пост. Прав. Москвы от 2.07.2019 № 745-ПП
Яузский	49-1	42	0.232	Страусник обыкновенный	сокращению численности данных растений	Пост. Прав. Москвы от 2.07.2019 № 745-ПП
Яузский	49-1	43	0.268	Страусник обыкновенный	Запрещается деятельность, ведущая к	Пост. Прав. Москвы от 2.07.2019 № 745-ПП
Яузский	49-1	44	0.435	Страусник обыкновенный	сокращению численности данных растений	Пост. Прав. Москвы от 2.07.2019 № 745-ПП
Яузский	49-1	45	0.652	Страусник обыкновенный	Запрещается деятельность, ведущая к	Пост. Прав. Москвы от 2.07.2019 № 745-ПП
Яузский	49-2	1	0.105	Страусник обыкновенный	сокращению численности данных растений	Пост. Прав. Москвы от 2.07.2019 № 745-ПП
Яузский	49-2	2	0.211	Страусник обыкновенный	Запрещается деятельность, ведущая к	Пост. Прав. Москвы от 2.07.2019 № 745-ПП
Яузский	49-2	3	0.072	Страусник обыкновенный	сокращению численности данных растений	Пост. Прав. Москвы от 2.07.2019 № 745-ПП
Яузский	49-2	4	0.099	Страусник обыкновенный	Запрещается деятельность, ведущая к	Пост. Прав. Москвы от 2.07.2019 № 745-ПП
Яузский	49-2	5	0.354	Страусник обыкновенный	сокращению численности данных растений	Пост. Прав. Москвы от 2.07.2019 № 745-ПП
Яузский	49-2	6	0.08	Страусник обыкновенный	Запрещается деятельность, ведущая к	Пост. Прав. Москвы от 2.07.2019 № 745-ПП
Яузский	49-2	7	0.087	Страусник обыкновенный	сокращению численности данных растений	Пост. Прав. Москвы от 2.07.2019 № 745-ПП
Яузский	49-2	8	0.601	Страусник обыкновенный	Запрещается деятельность, ведущая к	Пост. Прав. Москвы от 2.07.2019 № 745-ПП
Яузский	49-2	9	0.045	Страусник обыкновенный	сокращению численности данных растений	Пост. Прав. Москвы от 2.07.2019 № 745-ПП
Яузский	49-2	10	0.067	Страусник обыкновенный	Запрещается деятельность, ведущая к	Пост. Прав. Москвы от 2.07.2019 № 745-ПП
Яузский	49-4	1	0.251	Страусник обыкновенный	сокращению численности данных растений	Пост. Прав. Москвы от 2.07.2019 № 745-ПП
Яузский	49-4	2	0.875	Страусник обыкновенный	Запрещается деятельность, ведущая к	Пост. Прав. Москвы от 2.07.2019 № 745-ПП
Яузский	49-4	3	2.04	Страусник обыкновенный	сокращению численности данных растений	Пост. Прав. Москвы от 2.07.2019 № 745-ПП
Яузский	49-4	4	1.153	Страусник обыкновенный	Запрещается деятельность, ведущая к	Пост. Прав. Москвы от 2.07.2019 № 745-ПП
Яузский	49-4	5	0.45	Страусник обыкновенный	сокращению численности данных растений	Пост. Прав. Москвы от 2.07.2019 № 745-ПП
Яузский	49-4	6	0.204	Страусник обыкновенный	Запрещается деятельность, ведущая к	Пост. Прав. Москвы от 2.07.2019 № 745-ПП
Яузский	49-4	7	0.823	Страусник обыкновенный	сокращению численности данных растений	Пост. Прав. Москвы от 2.07.2019 № 745-ПП
Яузский	49-4	8	0.285	Страусник обыкновенный	Запрещается деятельность, ведущая к	Пост. Прав. Москвы от 2.07.2019 № 745-ПП
Яузский	49-4	10	1.208	Страусник обыкновенный	сокращению численности данных растений	Пост. Прав. Москвы от 2.07.2019 № 745-ПП
Яузский	49-4	11	1.035	Страусник обыкновенный	Запрещается деятельность, ведущая к	Пост. Прав. Москвы от 2.07.2019 № 745-ПП
Яузский	49-4	12	0.798	Страусник обыкновенный	сокращению численности данных растений	Пост. Прав. Москвы от 2.07.2019 № 745-ПП
Яузский	49-4	13	0.684	Страусник обыкновенный	Запрещается деятельность, ведущая к	Пост. Прав. Москвы от 2.07.2019 № 745-ПП
Яузский	49-4	14	0.531	Страусник обыкновенный	сокращению численности данных растений	Пост. Прав. Москвы от 2.07.2019 № 745-ПП
Яузский	50-1	12	2.252	Страусник обыкновенный	Запрещается деятельность, ведущая к	Пост. Прав. Москвы от 2.07.2019 № 745-ПП
Яузский	50-1	17	0.303	Страусник обыкновенный	сокращению численности данных растений	Пост. Прав. Москвы от 2.07.2019 № 745-ПП
Яузский	50-1	23	0.668	Страусник обыкновенный	Запрещается деятельность, ведущая к	Пост. Прав. Москвы от 2.07.2019 № 745-ПП
Яузский	50-1	24	1.066	Страусник обыкновенный	сокращению численности данных растений	Пост. Прав. Москвы от 2.07.2019 № 745-ПП
Яузский	50-1	33	0.516	Страусник обыкновенный	Запрещается деятельность, ведущая к	Пост. Прав. Москвы от 2.07.2019 № 745-ПП
Яузский	50-1	34	0.431	Страусник обыкновенный	сокращению численности данных растений	Пост. Прав. Москвы от 2.07.2019 № 745-ПП
Яузский	50-2	14	3.667	Страусник обыкновенный	Запрещается деятельность, ведущая к	Пост. Прав. Москвы от 2.07.2019 № 745-ПП
Яузский	50-2	24	1.834	Страусник обыкновенный	сокращению численности данных растений	Пост. Прав. Москвы от 2.07.2019 № 745-ПП
Яузский	50-3	4	0.611	Страусник обыкновенный	Запрещается деятельность, ведущая к	Пост. Прав. Москвы от 2.07.2019 № 745-ПП
Яузский	50-3	37	0.835	Страусник обыкновенный	сокращению численности данных растений	Пост. Прав. Москвы от 2.07.2019 № 745-ПП
Яузский	50-4	8	5.481	Страусник обыкновенный	Запрещается деятельность, ведущая к	Пост. Прав. Москвы от 2.07.2019 № 745-ПП
Яузский	51-1	1	0.639	Страусник обыкновенный	сокращению численности данных растений	Пост. Прав. Москвы от 2.07.2019 № 745-ПП
Яузский	51-1	3	0.635	Страусник обыкновенный	Запрещается деятельность, ведущая к	Пост. Прав. Москвы от 2.07.2019 № 745-ПП
Яузский	51-1	8	14.996	Страусник обыкновенный	сокращению численности данных растений	Пост. Прав. Москвы от 2.07.2019 № 745-ПП
Яузский	51-1	9	1.022	Страусник обыкновенный	Запрещается деятельность, ведущая к	Пост. Прав. Москвы от 2.07.2019 № 745-ПП
Яузский	51-2	1	3.415	Страусник обыкновенный	сокращению численности данных растений	Пост. Прав. Москвы от 2.07.2019 № 745-ПП
Яузский	51-2	3	1.038	Страусник обыкновенный	Запрещается деятельность, ведущая к	Пост. Прав. Москвы от 2.07.2019 № 745-ПП
Яузский	51-2	4	4.928	Страусник обыкновенный	сокращению численности данных растений	Пост. Прав. Москвы от 2.07.2019 № 745-ПП
Яузский	51-2	5	0.942	Страусник обыкновенный	Запрещается деятельность, ведущая к	Пост. Прав. Москвы от 2.07.2019 № 745-ПП
Яузский	51-2	6	1.622	Страусник обыкновенный	сокращению численности данных растений	Пост. Прав. Москвы от 2.07.2019 № 745-ПП
Яузский	52-1	5	6.005	Страусник обыкновенный	Запрещается деятельность, ведущая к	Пост. Прав. Москвы от 2.07.2019 № 745-ПП
Яузский	52-1	6	1.332	Страусник обыкновенный	сокращению численности данных растений	Пост. Прав. Москвы от 2.07.2019 № 745-ПП
Яузский	52-1	8	1.284	Страусник обыкновенный	Запрещается деятельность, ведущая к	Пост. Прав. Москвы от 2.07.2019 № 745-ПП
Яузский	52-2	8	1.092	Страусник обыкновенный	сокращению численности данных растений	Пост. Прав. Москвы от 2.07.2019 № 745-ПП
Яузский	52-2	10	0.803	Страусник обыкновенный	Запрещается деятельность, ведущая к	Пост. Прав. Москвы от 2.07.2019 № 745-ПП
Яузский	52-2	12	0.871	Страусник обыкновенный	сокращению численности данных растений	Пост. Прав. Москвы от 2.07.2019 № 745-ПП
Яузский	52-2	13	1.087	Страусник обыкновенный	Запрещается деятельность, ведущая к	Пост. Прав. Москвы от 2.07.2019 № 745-ПП
Яузский	52-2	14	0.919	Страусник обыкновенный	сокращению численности данных растений	Пост. Прав. Москвы от 2.07.2019 № 745-ПП
Яузский	52-2	16	1.252	Страусник обыкновенный	Запрещается деятельность, ведущая к	Пост. Прав. Москвы от 2.07.2019 № 745-ПП
Яузский	52-2	19	1.498	Страусник обыкновенный	сокращению численности данных растений	Пост. Прав. Москвы от 2.07.2019 № 745-ПП
Яузский	52-2	21	1.469	Страусник обыкновенный	Запрещается деятельность, ведущая к	Пост. Прав. Москвы от 2.07.2019 № 745-ПП
Яузский	52-3	2	1.579	Страусник обыкновенный	сокращению численности данных растений	Пост. Прав. Москвы от 2.07.2019 № 745-ПП
Яузский	52-3	4	0.648	Страусник обыкновенный	Запрещается деятельность, ведущая к	Пост. Прав. Москвы от 2.07.2019 № 745-ПП
Яузский	53-1	4	1.063	Страусник обыкновенный	сокращению численности данных растений	Пост. Прав. Москвы от 2.07.2019 № 745-ПП
Яузский	53-1	23	1.42	Страусник обыкновенный	Запрещается деятельность, ведущая к	Пост. Прав. Москвы от 2.07.2019 № 745-ПП
Яузский	53-2	1	0.48	Страусник обыкновенный	сокращению численности данных растений	Пост. Прав. Москвы от 2.07.2019 № 745-ПП
Яузский	53-2	7	0.819	Страусник обыкновенный	Запрещается деятельность, ведущая к	Пост. Прав. Москвы от 2.07.2019 № 745-ПП
Яузский	53-2	14	3.445	Страусник обыкновенный	сокращению численности данных растений	Пост. Прав. Москвы от 2.07.2019 № 745-ПП
Яузский	53-3	8	1.88	Страусник обыкновенный	Запрещается деятельность, ведущая к	Пост. Прав. Москвы от 2.07.2019 № 745-ПП
Яузский	53-3	10	3.374	Страусник обыкновенный	сокращению численности данных растений	Пост. Прав. Москвы от 2.07.2019 № 745-ПП
Яузский	53-3	12	1.09	Страусник обыкновенный	Запрещается деятельность, ведущая к	Пост. Прав. Москвы от 2.07.2019 № 745-ПП
Яузский	53-3	13	9.838	Страусник обыкновенный	сокращению численности данных растений	Пост. Прав. Москвы от 2.07.2019 № 745-ПП
Яузский	53-4	11	1.052	Страусник обыкновенный	Запрещается деятельность, ведущая к	Пост. Прав. Москвы от 2.07.2019 № 745-ПП
Яузский	53-4	14	3.757	Страусник обыкновенный	сокращению численности данных растений	Пост. Прав. Москвы от 2.07.2019 № 745-ПП
Яузский	53-4	15	2.677	Страусник обыкновенный	Запрещается деятельность, ведущая к	Пост. Прав. Москвы от 2.07.2019 № 745-ПП
Яузский	53-4	18	0.255	Страусник обыкновенный	сокращению численности данных растений	Пост. Прав. Москвы от 2.07.2019 № 745-ПП
Яузский	53-4	22	0.275	Страусник обыкновенный	Запрещается деятельность, ведущая к	Пост. Прав. Москвы от 2.07.2019 № 745-ПП
Яузский	54-1	1	1.458	Страусник обыкновенный	сокращению численности данных растений	Пост. Прав. Москвы от 2.07.2019 № 745-ПП
Яузский	54-1	2	2.921	Страусник обыкновенный	Запрещается деятельность, ведущая к	Пост. Прав. Москвы от 2.07.2019 № 745-ПП
Яузский	54-1	3	0.41	Страусник обыкновенный	сокращению численности данных растений	Пост. Прав. Москвы от 2.07.2019 № 745-ПП
Яузский	54-1	4	0.24	Страусник обыкновенный	Запрещается деятельность, ведущая к	Пост. Прав. Москвы от 2.07.2019 № 745-ПП
Яузский	54-1	5	0.177	Страусник обыкновенный	сокращению численности данных растений	Пост. Прав. Москвы от 2.07.2019 № 745-ПП
Яузский	54-1	6	1.093	Страусник обыкновенный	Запрещается деятельность, ведущая к	Пост. Прав. Москвы от 2.07.2019 № 745-ПП

Яузский	54-1	7	2.22	Страусник обыкновенный	сокращению численности данных растений	Пост. Прав. Москвы от 2.07.2019 № 745-ПП
Яузский	54-1	8	7.277	Страусник обыкновенный	Запрещается деятельность, ведущая к	Пост. Прав. Москвы от 2.07.2019 № 745-ПП
Яузский	54-1	9	1.202	Страусник обыкновенный	сокращению численности данных растений	Пост. Прав. Москвы от 2.07.2019 № 745-ПП
Яузский	54-1	10	1.583	Страусник обыкновенный	Запрещается деятельность, ведущая к	Пост. Прав. Москвы от 2.07.2019 № 745-ПП
Яузский	54-1	11	0.205	Страусник обыкновенный	сокращению численности данных растений	Пост. Прав. Москвы от 2.07.2019 № 745-ПП
Яузский	54-1	12	0.568	Страусник обыкновенный	Запрещается деятельность, ведущая к	Пост. Прав. Москвы от 2.07.2019 № 745-ПП
Яузский	54-1	13	1.604	Страусник обыкновенный	сокращению численности данных растений	Пост. Прав. Москвы от 2.07.2019 № 745-ПП
Яузский	54-1	14	1.347	Страусник обыкновенный	Запрещается деятельность, ведущая к	Пост. Прав. Москвы от 2.07.2019 № 745-ПП
Яузский	54-1	15	0.453	Страусник обыкновенный	сокращению численности данных растений	Пост. Прав. Москвы от 2.07.2019 № 745-ПП
Яузский	54-1	16	3.132	Страусник обыкновенный	Запрещается деятельность, ведущая к	Пост. Прав. Москвы от 2.07.2019 № 745-ПП
Яузский	54-1	17	4.886	Страусник обыкновенный	сокращению численности данных растений	Пост. Прав. Москвы от 2.07.2019 № 745-ПП
Яузский	54-2	1	0.635	Страусник обыкновенный	Запрещается деятельность, ведущая к	Пост. Прав. Москвы от 2.07.2019 № 745-ПП
Яузский	54-2	2	3.125	Страусник обыкновенный	сокращению численности данных растений	Пост. Прав. Москвы от 2.07.2019 № 745-ПП
Яузский	54-2	3	9.7	Страусник обыкновенный	Запрещается деятельность, ведущая к	Пост. Прав. Москвы от 2.07.2019 № 745-ПП
Яузский	54-2	4	0.402	Страусник обыкновенный	сокращению численности данных растений	Пост. Прав. Москвы от 2.07.2019 № 745-ПП
Яузский	54-2	5	0.501	Страусник обыкновенный	Запрещается деятельность, ведущая к	Пост. Прав. Москвы от 2.07.2019 № 745-ПП
Яузский	54-2	6	0.656	Страусник обыкновенный	сокращению численности данных растений	Пост. Прав. Москвы от 2.07.2019 № 745-ПП
Яузский	54-2	7	0.365	Страусник обыкновенный	Запрещается деятельность, ведущая к	Пост. Прав. Москвы от 2.07.2019 № 745-ПП
Яузский	54-2	8	0.966	Страусник обыкновенный	сокращению численности данных растений	Пост. Прав. Москвы от 2.07.2019 № 745-ПП
Яузский	54-2	9	1.347	Страусник обыкновенный	Запрещается деятельность, ведущая к	Пост. Прав. Москвы от 2.07.2019 № 745-ПП
Яузский	54-2	10	0.304	Страусник обыкновенный	сокращению численности данных растений	Пост. Прав. Москвы от 2.07.2019 № 745-ПП
Яузский	54-2	11	3.471	Страусник обыкновенный	Запрещается деятельность, ведущая к	Пост. Прав. Москвы от 2.07.2019 № 745-ПП
Яузский	54-2	12	1.02	Страусник обыкновенный	сокращению численности данных растений	Пост. Прав. Москвы от 2.07.2019 № 745-ПП
Яузский	54-2	13	0.626	Страусник обыкновенный	Запрещается деятельность, ведущая к	Пост. Прав. Москвы от 2.07.2019 № 745-ПП
Яузский	54-2	14	2.714	Страусник обыкновенный	сокращению численности данных растений	Пост. Прав. Москвы от 2.07.2019 № 745-ПП
Яузский	54-2	15	0.665	Страусник обыкновенный	Запрещается деятельность, ведущая к	Пост. Прав. Москвы от 2.07.2019 № 745-ПП
Яузский	54-2	16	2.669	Страусник обыкновенный	сокращению численности данных растений	Пост. Прав. Москвы от 2.07.2019 № 745-ПП
Яузский	54-2	18	0.835	Страусник обыкновенный	Запрещается деятельность, ведущая к	Пост. Прав. Москвы от 2.07.2019 № 745-ПП
Яузский	54-2	19	1.426	Страусник обыкновенный	сокращению численности данных растений	Пост. Прав. Москвы от 2.07.2019 № 745-ПП
Яузский	54-2	20	0.672	Страусник обыкновенный	Запрещается деятельность, ведущая к	Пост. Прав. Москвы от 2.07.2019 № 745-ПП
Яузский	54-2	25	0.443	Страусник обыкновенный	сокращению численности данных растений	Пост. Прав. Москвы от 2.07.2019 № 745-ПП
Яузский	54-2	26	1.017	Страусник обыкновенный	Запрещается деятельность, ведущая к	Пост. Прав. Москвы от 2.07.2019 № 745-ПП
Яузский	54-3	1	0.793	Страусник обыкновенный	сокращению численности данных растений	Пост. Прав. Москвы от 2.07.2019 № 745-ПП
Яузский	54-3	2	0.748	Страусник обыкновенный	Запрещается деятельность, ведущая к	Пост. Прав. Москвы от 2.07.2019 № 745-ПП
Яузский	54-3	3	1.318	Страусник обыкновенный	сокращению численности данных растений	Пост. Прав. Москвы от 2.07.2019 № 745-ПП
Яузский	54-3	4	0.392	Страусник обыкновенный	Запрещается деятельность, ведущая к	Пост. Прав. Москвы от 2.07.2019 № 745-ПП
Яузский	54-3	5	0.913	Страусник обыкновенный	сокращению численности данных растений	Пост. Прав. Москвы от 2.07.2019 № 745-ПП
Яузский	54-3	6	0.482	Страусник обыкновенный	Запрещается деятельность, ведущая к	Пост. Прав. Москвы от 2.07.2019 № 745-ПП
Яузский	54-3	7	4.758	Страусник обыкновенный	сокращению численности данных растений	Пост. Прав. Москвы от 2.07.2019 № 745-ПП
Яузский	54-3	8	1.015	Страусник обыкновенный	Запрещается деятельность, ведущая к	Пост. Прав. Москвы от 2.07.2019 № 745-ПП
Яузский	54-3	9	1.777	Страусник обыкновенный	сокращению численности данных растений	Пост. Прав. Москвы от 2.07.2019 № 745-ПП
Яузский	54-3	10	0.394	Страусник обыкновенный	Запрещается деятельность, ведущая к	Пост. Прав. Москвы от 2.07.2019 № 745-ПП
Яузский	54-3	11	0.341	Страусник обыкновенный	сокращению численности данных растений	Пост. Прав. Москвы от 2.07.2019 № 745-ПП
Яузский	54-3	12	0.393	Страусник обыкновенный	Запрещается деятельность, ведущая к	Пост. Прав. Москвы от 2.07.2019 № 745-ПП
Яузский	54-3	13	0.786	Страусник обыкновенный	сокращению численности данных растений	Пост. Прав. Москвы от 2.07.2019 № 745-ПП
Яузский	54-3	14	0.948	Страусник обыкновенный	Запрещается деятельность, ведущая к	Пост. Прав. Москвы от 2.07.2019 № 745-ПП
Яузский	54-3	15	0.662	Страусник обыкновенный	сокращению численности данных растений	Пост. Прав. Москвы от 2.07.2019 № 745-ПП
Яузский	54-3	16	0.805	Страусник обыкновенный	Запрещается деятельность, ведущая к	Пост. Прав. Москвы от 2.07.2019 № 745-ПП
Яузский	54-3	17	0.407	Страусник обыкновенный	сокращению численности данных растений	Пост. Прав. Москвы от 2.07.2019 № 745-ПП
Яузский	54-3	18	0.311	Страусник обыкновенный	Запрещается деятельность, ведущая к	Пост. Прав. Москвы от 2.07.2019 № 745-ПП
Яузский	54-3	20	1.136	Страусник обыкновенный	сокращению численности данных растений	Пост. Прав. Москвы от 2.07.2019 № 745-ПП
Алексеевский	12	6	0.64	Фиалка топяная	Запрещается деятельность, ведущая к	Пост. Прав. Мо.обл. от 15.02.2017 № 109/6
Алексеевский	12	8	3.02	Фиалка топяная	сокращению численности данных растений	Пост. Прав. Мо.обл. от 15.02.2017 № 109/6
Алексеевский	13	4	12.3	Фиалка топяная	Запрещается деятельность, ведущая к	Пост. Прав. Мо.обл. от 15.02.2017 № 109/6
Алексеевский	13	11	1.65	Фиалка топяная	сокращению численности данных растений	Пост. Прав. Мо.обл. от 15.02.2017 № 109/6
Алексеевский	46	16	1.83	Фиалка топяная	Запрещается деятельность, ведущая к	Пост. Прав. Мо.обл. от 15.02.2017 № 109/6
Алексеевский	50	13	1.14	Фиалка топяная	сокращению численности данных растений	Пост. Прав. Мо.обл. от 15.02.2017 № 109/6
Лосинопогонный	21-1	7	3.12	Фиалка топяная	Запрещается деятельность, ведущая к	Пост. Прав. Мо.обл. от 15.02.2017 № 109/6
Лосинопогонный	6-2	11	5.12	Фиалка топяная	сокращению численности данных растений	Пост. Прав. Мо.обл. от 15.02.2017 № 109/6
Мытищинский	43	23	1.007	Фиалка топяная	Запрещается деятельность, ведущая к	Пост. Прав. Мо.обл. от 15.02.2017 № 109/6
Мытищинский	63	3	8.356	Фиалка топяная	сокращению численности данных растений	Пост. Прав. Мо.обл. от 15.02.2017 № 109/6
Щелковский	5	8	1.589	Фиалка топяная	Запрещается деятельность, ведущая к	Пост. Прав. Мо.обл. от 15.02.2017 № 109/6
Щелковский	6	22	0.056	Фиалка топяная	сокращению численности данных растений	Пост. Прав. Мо.обл. от 15.02.2017 № 109/6
Щелковский	8	7	0.121	Фиалка топяная	Запрещается деятельность, ведущая к	Пост. Прав. Мо.обл. от 15.02.2017 № 109/6
Щелковский	9	5	3.399	Фиалка топяная	сокращению численности данных растений	Пост. Прав. Мо.обл. от 15.02.2017 № 109/6
Щелковский	9	6	1.873	Фиалка топяная	Запрещается деятельность, ведущая к	Пост. Прав. Мо.обл. от 15.02.2017 № 109/6
Щелковский	9	14	0.821	Фиалка топяная	сокращению численности данных растений	Пост. Прав. Мо.обл. от 15.02.2017 № 109/6
Щелковский	9	20	1.952	Фиалка топяная	Запрещается деятельность, ведущая к	Пост. Прав. Мо.обл. от 15.02.2017 № 109/6
Щелковский	9	21	2.505	Фиалка топяная	сокращению численности данных растений	Пост. Прав. Мо.обл. от 15.02.2017 № 109/6
Щелковский	9	24	3.105	Фиалка топяная	Запрещается деятельность, ведущая к	Пост. Прав. Мо.обл. от 15.02.2017 № 109/6
Щелковский	9	33	4.412	Фиалка топяная	сокращению численности данных растений	Пост. Прав. Мо.обл. от 15.02.2017 № 109/6
Щелковский	9	34	0.304	Фиалка топяная	Запрещается деятельность, ведущая к	Пост. Прав. Мо.обл. от 15.02.2017 № 109/6
Щелковский	9	35	0.123	Фиалка топяная	сокращению численности данных растений	Пост. Прав. Мо.обл. от 15.02.2017 № 109/6
Щелковский	10	1	0.725	Фиалка топяная	Запрещается деятельность, ведущая к	Пост. Прав. Мо.обл. от 15.02.2017 № 109/6
Щелковский	10	5	0.418	Фиалка топяная	сокращению численности данных растений	Пост. Прав. Мо.обл. от 15.02.2017 № 109/6
Щелковский	10	12	0.207	Фиалка топяная	Запрещается деятельность, ведущая к	Пост. Прав. Мо.обл. от 15.02.2017 № 109/6
Щелковский	10	18	0.431	Фиалка топяная	сокращению численности данных растений	Пост. Прав. Мо.обл. от 15.02.2017 № 109/6
Щелковский	10	19	1.583	Фиалка топяная	Запрещается деятельность, ведущая к	Пост. Прав. Мо.обл. от 15.02.2017 № 109/6
Щелковский	10	22	1.141	Фиалка топяная	сокращению численности данных растений	Пост. Прав. Мо.обл. от 15.02.2017 № 109/6
Щелковский	10	38	1.386	Фиалка топяная	Запрещается деятельность, ведущая к	Пост. Прав. Мо.обл. от 15.02.2017 № 109/6
Щелковский	10	39	2.562	Фиалка топяная	сокращению численности данных растений	Пост. Прав. Мо.обл. от 15.02.2017 № 109/6
Щелковский	15	12	1.688	Фиалка топяная	Запрещается деятельность, ведущая к	Пост. Прав. Мо.обл. от 15.02.2017 № 109/6
Щелковский	15	14	3.221	Фиалка топяная	сокращению численности данных растений	Пост. Прав. Мо.обл. от 15.02.2017 № 109/6
Щелковский	15	15	1.538	Фиалка топяная	Запрещается деятельность, ведущая к	Пост. Прав. Мо.обл. от 15.02.2017 № 109/6
Щелковский	16	14	0.472	Фиалка топяная	сокращению численности данных растений	Пост. Прав. Мо.обл. от 15.02.2017 № 109/6
Щелковский	19	5	3.656	Фиалка топяная	Запрещается деятельность, ведущая к	Пост. Прав. Мо.обл. от 15.02.2017 № 109/6
Щелковский	19	11	2.858	Фиалка топяная	сокращению численности данных растений	Пост. Прав. Мо.обл. от 15.02.2017 № 109/6
Яузский	39-3	12	5.992	Фиалка топяная	Запрещается деятельность, ведущая к	Пост. Прав. Мо.обл. от 15.02.2017 № 109/6
Яузский	39-3	13	1.482	Фиалка топяная	сокращению численности данных растений	Пост. Прав. Мо.обл. от 15.02.2017 № 109/6

Яузский	39-3	18	0.426	Фиалка топяная	Запрещается деятельность, ведущая к	Пост. Прав. Мо.обл. от 15.02.2017 № 109/6
Яузский	39-3	20	1.506	Фиалка топяная	сокращению численности данных растений	Пост. Прав. Мо.обл. от 15.02.2017 № 109/6
Яузский	39-3	22	0.816	Фиалка топяная	Запрещается деятельность, ведущая к	Пост. Прав. Мо.обл. от 15.02.2017 № 109/6
Яузский	39-4	7	0.376	Фиалка топяная	сокращению численности данных растений	Пост. Прав. Мо.обл. от 15.02.2017 № 109/6
Яузский	39-4	20	0.756	Фиалка топяная	Запрещается деятельность, ведущая к	Пост. Прав. Мо.обл. от 15.02.2017 № 109/6
Лосиноостровский	15-1	4	6.284	Хохлатка Маршалла	сокращению численности данных растений	Пост. Прав. Москвы от 2.07.2019 № 745-ПП
Лосиноостровский	14-1	17	2.742	Чина весенняя	Запрещается деятельность, ведущая к	Пост. Прав. Мо.обл. от 15.02.2017 № 109/6
Лосиноостровский	14-1	25	0.734	Чина весенняя	сокращению численности данных растений	Пост. Прав. Мо.обл. от 15.02.2017 № 109/6
Лосиноостровский	28-1	13	1.839	Чина весенняя	Запрещается деятельность, ведущая к	Пост. Прав. Мо.обл. от 15.02.2017 № 109/6
Лосиноостровский	29-1	3	3.934	Чина весенняя	сокращению численности данных растений	Пост. Прав. Мо.обл. от 15.02.2017 № 109/6
Лосиноостровский	14-2	18	0.772	Чина весенняя	Запрещается деятельность, ведущая к	Пост. Прав. Мо.обл. от 15.02.2017 № 109/6
Лосиноостровский	14-2	19	0.38	Чина весенняя	сокращению численности данных растений	Пост. Прав. Мо.обл. от 15.02.2017 № 109/6
Лосиноостровский	14-2	25	1.297	Чина весенняя	Запрещается деятельность, ведущая к	Пост. Прав. Мо.обл. от 15.02.2017 № 109/6
Лосиноостровский	27-2	43	0.723	Чина весенняя	сокращению численности данных растений	Пост. Прав. Мо.обл. от 15.02.2017 № 109/6
Лосиноостровский	27-2	46	3.525	Чина весенняя	Запрещается деятельность, ведущая к	Пост. Прав. Мо.обл. от 15.02.2017 № 109/6
Лосиноостровский	27-2	47	1.431	Чина весенняя	сокращению численности данных растений	Пост. Прав. Мо.обл. от 15.02.2017 № 109/6
Лосиноостровский	28-2	6	1.089	Чина весенняя	Запрещается деятельность, ведущая к	Пост. Прав. Мо.обл. от 15.02.2017 № 109/6
Лосиноостровский	28-2	10	0.889	Чина весенняя	сокращению численности данных растений	Пост. Прав. Мо.обл. от 15.02.2017 № 109/6
Лосиноостровский	28-2	17	0.753	Чина весенняя	Запрещается деятельность, ведущая к	Пост. Прав. Мо.обл. от 15.02.2017 № 109/6
Лосиноостровский	14-3	5	1.021	Чина весенняя	сокращению численности данных растений	Пост. Прав. Мо.обл. от 15.02.2017 № 109/6
Лосиноостровский	14-3	6	0.691	Чина весенняя	Запрещается деятельность, ведущая к	Пост. Прав. Мо.обл. от 15.02.2017 № 109/6
Лосиноостровский	14-3	7	0.467	Чина весенняя	сокращению численности данных растений	Пост. Прав. Мо.обл. от 15.02.2017 № 109/6
Лосиноостровский	14-3	9	1.06	Чина весенняя	Запрещается деятельность, ведущая к	Пост. Прав. Мо.обл. от 15.02.2017 № 109/6
Лосиноостровский	14-3	14	7.97	Чина весенняя	сокращению численности данных растений	Пост. Прав. Мо.обл. от 15.02.2017 № 109/6
Лосиноостровский	14-3	16	4.792	Чина весенняя	Запрещается деятельность, ведущая к	Пост. Прав. Мо.обл. от 15.02.2017 № 109/6
Лосиноостровский	15-3	5	0.889	Чина весенняя	сокращению численности данных растений	Пост. Прав. Мо.обл. от 15.02.2017 № 109/6
Лосиноостровский	15-3	6	2.907	Чина весенняя	Запрещается деятельность, ведущая к	Пост. Прав. Мо.обл. от 15.02.2017 № 109/6
Лосиноостровский	15-3	9	3.558	Чина весенняя	сокращению численности данных растений	Пост. Прав. Мо.обл. от 15.02.2017 № 109/6
Лосиноостровский	15-3	10	1.776	Чина весенняя	Запрещается деятельность, ведущая к	Пост. Прав. Мо.обл. от 15.02.2017 № 109/6
Лосиноостровский	28-3	1	0.368	Чина весенняя	сокращению численности данных растений	Пост. Прав. Мо.обл. от 15.02.2017 № 109/6
Лосиноостровский	28-3	2	0.592	Чина весенняя	Запрещается деятельность, ведущая к	Пост. Прав. Мо.обл. от 15.02.2017 № 109/6
Лосиноостровский	30-3	7	1.801	Чина весенняя	сокращению численности данных растений	Пост. Прав. Мо.обл. от 15.02.2017 № 109/6
Яузский	38-1	7	3.022	Чина весенняя	Запрещается деятельность, ведущая к	Пост. Прав. Мо.обл. от 15.02.2017 № 109/6
Яузский	38-1	11	6.005	Чина весенняя	сокращению численности данных растений	Пост. Прав. Мо.обл. от 15.02.2017 № 109/6
Яузский	38-1	12	2.703	Чина весенняя	Запрещается деятельность, ведущая к	Пост. Прав. Мо.обл. от 15.02.2017 № 109/6
Яузский	38-1	15	0.348	Чина весенняя	сокращению численности данных растений	Пост. Прав. Мо.обл. от 15.02.2017 № 109/6
Яузский	38-2	9	3.637	Чина весенняя	Запрещается деятельность, ведущая к	Пост. Прав. Мо.обл. от 15.02.2017 № 109/6
Яузский	38-2	11	3.418	Чина весенняя	сокращению численности данных растений	Пост. Прав. Мо.обл. от 15.02.2017 № 109/6
Яузский	38-2	12	0.303	Чина весенняя	Запрещается деятельность, ведущая к	Пост. Прав. Мо.обл. от 15.02.2017 № 109/6
Яузский	38-3	4	0.431	Чина весенняя	сокращению численности данных растений	Пост. Прав. Мо.обл. от 15.02.2017 № 109/6
Яузский	38-3	5	0.96	Чина весенняя	Запрещается деятельность, ведущая к	Пост. Прав. Мо.обл. от 15.02.2017 № 109/6
Яузский	38-4	1	0.499	Чина весенняя	сокращению численности данных растений	Пост. Прав. Мо.обл. от 15.02.2017 № 109/6
Яузский	38-4	2	0.396	Чина весенняя	Запрещается деятельность, ведущая к	Пост. Прав. Мо.обл. от 15.02.2017 № 109/6
Яузский	38-4	4	5.265	Чина весенняя	сокращению численности данных растений	Пост. Прав. Мо.обл. от 15.02.2017 № 109/6
Яузский	39-1	20	0.299	Чина весенняя	Запрещается деятельность, ведущая к	Пост. Прав. Мо.обл. от 15.02.2017 № 109/6
Яузский	39-1	21	0.234	Чина весенняя	сокращению численности данных растений	Пост. Прав. Мо.обл. от 15.02.2017 № 109/6
Яузский	39-1	22	0.235	Чина весенняя	Запрещается деятельность, ведущая к	Пост. Прав. Мо.обл. от 15.02.2017 № 109/6
Яузский	39-2	15	2.49	Чина весенняя	сокращению численности данных растений	Пост. Прав. Мо.обл. от 15.02.2017 № 109/6
Яузский	39-2	16	1.25	Чина весенняя	Запрещается деятельность, ведущая к	Пост. Прав. Мо.обл. от 15.02.2017 № 109/6
Яузский	39-3	4	1.293	Чина весенняя	сокращению численности данных растений	Пост. Прав. Мо.обл. от 15.02.2017 № 109/6
Яузский	39-3	5	0.076	Чина весенняя	Запрещается деятельность, ведущая к	Пост. Прав. Мо.обл. от 15.02.2017 № 109/6
Яузский	42-1	9	2.301	Чина весенняя	сокращению численности данных растений	Пост. Прав. Мо.обл. от 15.02.2017 № 109/6
Яузский	43-1	18	0.386	Чина весенняя	Запрещается деятельность, ведущая к	Пост. Прав. Мо.обл. от 15.02.2017 № 109/6
Яузский	43-1	19	0.516	Чина весенняя	сокращению численности данных растений	Пост. Прав. Мо.обл. от 15.02.2017 № 109/6
Яузский	43-2	13	1.211	Чина весенняя	Запрещается деятельность, ведущая к	Пост. Прав. Мо.обл. от 15.02.2017 № 109/6
Яузский	43-2	18	0.222	Чина весенняя	сокращению численности данных растений	Пост. Прав. Мо.обл. от 15.02.2017 № 109/6
Яузский	43-3	7	3.742	Чина весенняя	Запрещается деятельность, ведущая к	Пост. Прав. Мо.обл. от 15.02.2017 № 109/6
Яузский	43-3	8	1.705	Чина весенняя	сокращению численности данных растений	Пост. Прав. Мо.обл. от 15.02.2017 № 109/6

Приложение 4

Характеристика существующих и проектируемых объектов лесной инфраструктуры на лесном участке

Наименование объекта	Лесничество, участковое лесничество	N квартала	N выдела	Площадь объекта, га	Протяженность объекта, км	Характеристика объекта	Проектируемые мероприятия	Год проведения
1	2	3	4	5	6	7	8	9
Существующие объекты								
Аншлаг	Алексеевский	15	5	0.0001	0	Аншлаг на опоре (столбе) не менее 2м, диаметром от 12 до 22 см. Аншлаг содержит информацию о противопожарных запретах и информацию о контактах ФГБУ НП "Лосиный остров" тел.8(495)268060045	Содержание и эксплуатация	2021-2030
Аншлаг	Алексеевский	31	9	0.0001	0	Аншлаг на опоре (столбе) не менее 2м, диаметром от 12 до 22 см. Аншлаг содержит информацию о противопожарных запретах и информацию о контактах ФГБУ НП "Лосиный остров" тел.8(495)268060045	Содержание и эксплуатация	2021-2030
Аншлаг	Алексеевский	40	2	0.0001	0	Аншлаг на опоре (столбе) не менее 2м, диаметром от 12 до 22 см. Аншлаг содержит информацию о противопожарных запретах и информацию о контактах ФГБУ НП "Лосиный остров" тел.8(495)268060045	Содержание и эксплуатация	2021-2030
Аншлаг	Алексеевский	40	5	0.0001	0	Аншлаг на опоре (столбе) не менее 2м, диаметром от 12 до 22 см. Аншлаг содержит информацию о противопожарных запретах и информацию о контактах ФГБУ НП "Лосиный остров" тел.8(495)268060045	Содержание и эксплуатация	2021-2030
Аншлаг	Алексеевский	40	7	0.0001	0	Аншлаг на опоре (столбе) не менее 2м, диаметром от 12 до 22 см. Аншлаг содержит информацию о противопожарных запретах и информацию о контактах ФГБУ НП "Лосиный остров" тел.8(495)268060045	Содержание и эксплуатация	2021-2030
Аншлаг	Алексеевский	40	11	0.0001	0	Аншлаг на опоре (столбе) не менее 2м, диаметром от 12 до 22 см. Аншлаг содержит информацию о противопожарных запретах и информацию о контактах ФГБУ НП "Лосиный остров" тел.8(495)268060045	Содержание и эксплуатация	2021-2030
Аншлаг	Алексеевский	40	24	0.0001	0	Аншлаг на опоре (столбе) не менее 2м, диаметром от 12 до 22 см. Аншлаг содержит информацию о противопожарных запретах и информацию о контактах ФГБУ НП "Лосиный остров" тел.8(495)268060045	Содержание и эксплуатация	2021-2030
Аншлаг	Алексеевский	40	24	0.0001	0	Аншлаг на опоре (столбе) не менее 2м, диаметром от 12 до 22 см. Аншлаг содержит информацию о противопожарных запретах и информацию о контактах ФГБУ НП "Лосиный остров" тел.8(495)268060045	Содержание и эксплуатация	2021-2030
Аншлаг	Алексеевский	40	25	0.0001	0	Аншлаг на опоре (столбе) не менее 2м, диаметром от 12 до 22 см. Аншлаг содержит информацию о противопожарных запретах и информацию о контактах ФГБУ НП "Лосиный остров" тел.8(495)268060045	Содержание и эксплуатация	2021-2030
Аншлаг	Алексеевский	47	30	0.0001	0	Аншлаг на опоре (столбе) не менее 2м, диаметром от 12 до 22 см. Аншлаг содержит информацию о противопожарных запретах и информацию о контактах ФГБУ НП "Лосиный остров" тел.8(495)268060045	Содержание и эксплуатация	2021-2030
Аншлаг	Алексеевский	49	33	0.0001	0	Аншлаг на опоре (столбе) не менее 2м, диаметром от 12 до 22 см. Аншлаг содержит информацию о противопожарных запретах и информацию о контактах ФГБУ НП "Лосиный остров" тел.8(495)268060045	Содержание и эксплуатация	2021-2030
Аншлаг	Алексеевский	50	42	0.0001	0	Аншлаг на опоре (столбе) не менее 2м, диаметром от 12 до 22 см. Аншлаг содержит информацию о противопожарных запретах и информацию о контактах ФГБУ НП "Лосиный остров" тел.8(495)268060045	Содержание и эксплуатация	2021-2030
Аншлаг	Алексеевский	50	42	0.0001	0	Аншлаг на опоре (столбе) не менее 2м, диаметром от 12 до 22 см. Аншлаг содержит информацию о противопожарных запретах и информацию о контактах ФГБУ НП "Лосиный остров" тел.8(495)268060045	Содержание и эксплуатация	2021-2030
Аншлаг	Алексеевский	52	20	0.0001	0	Аншлаг на опоре (столбе) не менее 2м, диаметром от 12 до 22 см. Аншлаг содержит информацию о противопожарных запретах и информацию о контактах ФГБУ НП "Лосиный остров" тел.8(495)268060045	Содержание и эксплуатация	2021-2030
Аншлаг	Алексеевский	54	2	0.0001	0	Аншлаг на опоре (столбе) не менее 2м, диаметром от 12 до 22 см. Аншлаг содержит информацию о противопожарных запретах и информацию о контактах ФГБУ НП "Лосиный остров" тел.8(495)268060045	Содержание и эксплуатация	2021-2030
Аншлаг	Алексеевский	54	2	0.0001	0	Аншлаг на опоре (столбе) не менее 2м, диаметром от 12 до 22 см. Аншлаг содержит информацию о противопожарных запретах и информацию о контактах ФГБУ НП "Лосиный остров" тел.8(495)268060045	Содержание и эксплуатация	2021-2030
Аншлаг	Алексеевский	54	9	0.0001	0	Аншлаг на опоре (столбе) не менее 2м, диаметром от 12 до 22 см. Аншлаг содержит информацию о противопожарных запретах и информацию о контактах ФГБУ НП "Лосиный остров" тел.8(495)268060045	Содержание и эксплуатация	2021-2030
Аншлаг	Лосиноостровский	14-1	7	0.0001	0	Аншлаг на опоре (столбе) не менее 2м, диаметром от 12 до 22 см. Аншлаг содержит информацию о запретах движения и стоянки транспортных средств на территории НП "Лосиный остров" и информацию о контактах ФГБУ НП "Лосиный остров" тел.8(495)268060045	Содержание и эксплуатация	2021-2030
Аншлаг	Лосиноостровский	28-1	7	0.0001	0	Аншлаг на опоре (столбе) не менее 2м, диаметром от 12 до 22 см. Аншлаг содержит информацию о противопожарных запретах, запрете организации свалки и информацию о контактах ФГБУ НП "Лосиный остров" тел.8(495)268060045	Содержание и эксплуатация	2021-2030
Аншлаг	Лосиноостровский	28-1	18	0.0001	0	Аншлаг на опоре (столбе) не менее 2м, диаметром от 12 до 22 см. Аншлаг содержит информацию о запретах движения и стоянки транспортных средств на территории НП "Лосиный остров" и информацию о контактах ФГБУ НП "Лосиный остров" тел.8(495)268060045	Содержание и эксплуатация	2021-2030
Аншлаг	Лосиноостровский	3-2	1	0.0001	0	Аншлаг на опоре (столбе) не менее 2м, диаметром от 12 до 22 см. Аншлаг содержит информацию о запретах движения и стоянки транспортных средств на территории НП "Лосиный остров" и информацию о контактах ФГБУ НП "Лосиный остров" тел.8(495)268060045	Содержание и эксплуатация	2021-2030
Аншлаг	Лосиноостровский	28-2	2	0.0001	0	Аншлаг на опоре (столбе) не менее 2м, диаметром от 12 до 22 см. Аншлаг содержит информацию о санитарном содержании лесов и информацию о контактах ФГБУ НП "Лосиный остров" тел.8(495)268060045	Содержание и эксплуатация	2021-2030
Аншлаг	Лосиноостровский	28-2	2	0.0001	0	Аншлаг на опоре (столбе) не менее 2м, диаметром от 12 до 22 см. Аншлаг содержит информацию о противопожарных запретах, запретах на движение и стоянку транспортных средств на территории НП "Лосиный остров" и информацию о контактах ФГБУ НП "Лосиный остров" тел.8(495)268060045	Содержание и эксплуатация	2021-2030
Аншлаг	Лосинопогонный	5-1	14	0.0001	0	Аншлаг на опоре (столбе) не менее 2м, диаметром от 12 до 22 см. Аншлаг содержит информацию о запретах, десйствующих на территории НП "Лосиный остров", информацию о контактах ФГБУ НП "Лосиный остров" тел.8(495)268060045	Содержание и эксплуатация	2021-2030
Аншлаг	Лосинопогонный	5-1	4	0.0001	0	Аншлаг на опоре (столбе) не менее 2м, диаметром от 12 до 22 см. Аншлаг содержит информацию о запретах, десйствующих на территории НП "Лосиный остров", информацию о контактах ФГБУ НП "Лосиный остров" тел.8(495)268060045	Содержание и эксплуатация	2021-2030
Аншлаг	Лосинопогонный	6-1	2	0.0001	0	Аншлаг на опоре (столбе) не менее 2м, диаметром от 12 до 22 см. Аншлаг содержит информацию о запретах, десйствующих на территории НП "Лосиный остров", информацию о контактах ФГБУ НП "Лосиный остров" тел.8(495)268060045	Содержание и эксплуатация	2021-2030
Аншлаг	Лосинопогонный	6-1	3	0.0001	0	Аншлаг на опоре (столбе) не менее 2м, диаметром от 12 до 22 см. Аншлаг содержит информацию о запретах, десйствующих на территории НП "Лосиный остров", информацию о контактах ФГБУ НП "Лосиный остров" тел.8(495)268060045	Содержание и эксплуатация	2021-2030
Аншлаг	Лосинопогонный	6-1	8	0.0001	0	Аншлаг на опоре (столбе) не менее 2м, диаметром от 12 до 22 см. Аншлаг содержит информацию о запретах, десйствующих на территории НП "Лосиный остров", информацию о контактах ФГБУ НП "Лосиный остров" тел.8(495)268060045	Содержание и эксплуатация	2021-2030
Аншлаг	Лосинопогонный	6-1	11	0.0001	0	Аншлаг на опоре (столбе) не менее 2м, диаметром от 12 до 22 см. Аншлаг содержит информацию о запретах, десйствующих на территории НП "Лосиный остров", информацию о контактах ФГБУ НП "Лосиный остров" тел.8(495)268060045	Содержание и эксплуатация	2021-2030
Аншлаг	Лосинопогонный	10-1	14	0.0001	0	Аншлаг на опоре (столбе) не менее 2м, диаметром от 12 до 22 см. Аншлаг содержит информацию о запретах, десйствующих на территории НП "Лосиный остров", информацию о контактах ФГБУ НП "Лосиный остров" тел.8(495)268060045	Содержание и эксплуатация	2021-2030
Аншлаг	Лосинопогонный	16-1	2	0.0001	0	Аншлаг на опоре (столбе) не менее 2м, диаметром от 12 до 22 см. Аншлаг содержит информацию о запретах, десйствующих на территории НП "Лосиный остров", информацию о контактах ФГБУ НП "Лосиный остров" тел.8(495)268060045	Содержание и эксплуатация	2021-2030
Аншлаг	Лосинопогонный	4-2	9	0.0001	0	Аншлаг на опоре (столбе) не менее 2м, диаметром от 12 до 22 см. Аншлаг содержит информацию о запретах, десйствующих на территории НП "Лосиный остров", информацию о контактах ФГБУ НП "Лосиный остров" тел.8(495)268060045	Содержание и эксплуатация	2021-2030
Аншлаг	Лосинопогонный	5-2	3	0.0001	0	Аншлаг на опоре (столбе) не менее 2м, диаметром от 12 до 22 см. Аншлаг содержит информацию о запретах, десйствующих на территории НП "Лосиный остров", информацию о контактах ФГБУ НП "Лосиный остров" тел.8(495)268060045	Содержание и эксплуатация	2021-2030

1	2	3	4	5	6	7	8	9
Аншлаг	Лосинопогонный	5-3	-	0.0001	0	Аншлаг на опоре (столбе) не менее 2м, диаметром от 12 до 22 см. Аншлаг содержит информацию о запретах, дейсвующих на территории НП "Лосиный остров", информацию о контактах ФГБУ НП "Лосиный остров" тел.8(495)268060045	Содержание и эксплуатация	2021-2030
Аншлаг	Лосинопогонный	10-3	13	0.0001	0	Аншлаг на опоре (столбе) не менее 2м, диаметром от 12 до 22 см. Аншлаг содержит информацию о запретах, дейсвующих на территории НП "Лосиный остров", информацию о контактах ФГБУ НП "Лосиный остров" тел.8(495)268060045	Содержание и эксплуатация	2021-2030
Аншлаг	Лосинопогонный	11-3	15	0.0001	0	Аншлаг на опоре (столбе) не менее 2м, диаметром от 12 до 22 см. Аншлаг содержит информацию о запретах, дейсвующих на территории НП "Лосиный остров", информацию о контактах ФГБУ НП "Лосиный остров" тел.8(495)268060045	Содержание и эксплуатация	2021-2030
Аншлаг	Лосинопогонный	10-4	13	0.0001	0	Аншлаг на опоре (столбе) не менее 2м, диаметром от 12 до 22 см. Аншлаг содержит информацию о запретах, дейсвующих на территории НП "Лосиный остров", информацию о контактах ФГБУ НП "Лосиный остров" тел.8(495)268060045	Содержание и эксплуатация	2021-2030
Аншлаг	Лосинопогонный	11-4	8	0.0001	0	Аншлаг на опоре (столбе) не менее 2м, диаметром от 12 до 22 см. Аншлаг содержит информацию о запретах, дейсвующих на территории НП "Лосиный остров", информацию о контактах ФГБУ НП "Лосиный остров" тел.8(495)268060045	Содержание и эксплуатация	2021-2030
Аншлаг	Лосинопогонный	12-4	19	0.0001	0	Аншлаг на опоре (столбе) не менее 2м, диаметром от 12 до 22 см. Аншлаг содержит информацию о запретах, дейсвующих на территории НП "Лосиный остров", информацию о контактах ФГБУ НП "Лосиный остров" тел.8(495)268060045	Содержание и эксплуатация	2021-2030
Аншлаг	Лосинопогонный	44-4	5	0.0001	0	Аншлаг на опоре (столбе) не менее 2м, диаметром от 12 до 22 см. Аншлаг содержит информацию о запретах, дейсвующих на территории НП "Лосиный остров", информацию о контактах ФГБУ НП "Лосиный остров" тел.8(495)268060045	Содержание и эксплуатация	2021-2030
Аншлаг	Лосинопогонный	45-1	4	0.0001	0	Аншлаг на опоре (столбе) не менее 2м, диаметром от 12 до 22 см. Аншлаг содержит информацию о запретах, дейсвующих на территории НП "Лосиный остров", информацию о контактах ФГБУ НП "Лосиный остров" тел.8(495)268060045	Содержание и эксплуатация	2021-2030
Аншлаг	Лосинопогонный	45-2	12	0.0001	0	Аншлаг на опоре (столбе) не менее 2м, диаметром от 12 до 22 см. Аншлаг содержит информацию о запретах, дейсвующих на территории НП "Лосиный остров", информацию о контактах ФГБУ НП "Лосиный остров" тел.8(495)268060045	Содержание и эксплуатация	2021-2030
Аншлаг	Лосинопогонный	45-3	1	0.0001	0	Аншлаг на опоре (столбе) не менее 2м, диаметром от 12 до 22 см. Аншлаг содержит информацию о запретах, дейсвующих на территории НП "Лосиный остров", информацию о контактах ФГБУ НП "Лосиный остров" тел.8(495)268060045	Содержание и эксплуатация	2021-2030
Аншлаг	Лосинопогонный	46-1	9	0.0001	0	Аншлаг на опоре (столбе) не менее 2м, диаметром от 12 до 22 см. Аншлаг содержит информацию о запретах, дейсвующих на территории НП "Лосиный остров", информацию о контактах ФГБУ НП "Лосиный остров" тел.8(495)268060045	Содержание и эксплуатация	2021-2030
Аншлаг	Лосинопогонный	74-1	13	0.0001	0	Аншлаг на опоре (столбе) не менее 2м, диаметром от 12 до 22 см. Аншлаг содержит информацию о запретах, дейсвующих на территории НП "Лосиный остров", информацию о контактах ФГБУ НП "Лосиный остров" тел.8(495)268060045	Содержание и эксплуатация	2021-2030
Аншлаг	Лосинопогонный	79-4	18	0.0001	0	Аншлаг на опоре (столбе) не менее 2м, диаметром от 12 до 22 см. Аншлаг содержит информацию о запретах, дейсвующих на территории НП "Лосиный остров", информацию о контактах ФГБУ НП "Лосиный остров" тел.8(495)268060045	Содержание и эксплуатация	2021-2030
Аншлаг	Лосинопогонный	79-4	17	0.0001	0	Аншлаг на опоре (столбе) не менее 2м, диаметром от 12 до 22 см. Аншлаг содержит информацию о запретах, дейсвующих на территории НП "Лосиный остров", информацию о контактах ФГБУ НП "Лосиный остров" тел.8(495)268060045	Содержание и эксплуатация	2021-2030
Аншлаг	Мытищинский	2	8	0.0001	0	Аншлаг на опоре (столбе) не менее 2м, диаметром от 12 до 22 см. Аншлаг содержит информацию о запретах, дейсвующих на территории НП "Лосиный остров", информацию о контактах ФГБУ НП "Лосиный остров" тел.8(495)268060045	Содержание и эксплуатация	2021-2030
Аншлаг	Мытищинский	3	1	0.0001	0	Аншлаг на опоре (столбе) не менее 2м, диаметром от 12 до 22 см. Аншлаг содержит информацию о запретах, дейсвующих на территории НП "Лосиный остров", информацию о контактах ФГБУ НП "Лосиный остров" тел.8(495)268060045	Содержание и эксплуатация	2021-2030
Аншлаг	Мытищинский	3	4	0.0001	0	Аншлаг на опоре (столбе) не менее 2м, диаметром от 12 до 22 см. Аншлаг содержит информацию о запретах, дейсвующих на территории НП "Лосиный остров", информацию о контактах ФГБУ НП "Лосиный остров" тел.8(495)268060045	Содержание и эксплуатация	2021-2030
Аншлаг	Мытищинский	3	4	0.0001	0	Аншлаг на опоре (столбе) не менее 2м, диаметром от 12 до 22 см. Аншлаг содержит информацию о запретах, дейсвующих на территории НП "Лосиный остров", информацию о контактах ФГБУ НП "Лосиный остров" тел.8(495)268060045	Содержание и эксплуатация	2021-2030
Аншлаг	Мытищинский	21	20	0.0001	0	Аншлаг на опоре (столбе) не менее 2м, диаметром от 12 до 22 см. Аншлаг содержит информацию о запретах, дейсвующих на территории НП "Лосиный остров", информацию о контактах ФГБУ НП "Лосиный остров" тел.8(495)268060045	Содержание и эксплуатация	2021-2030
Аншлаг	Мытищинский	21	24	0.0001	0	Аншлаг на опоре (столбе) не менее 2м, диаметром от 12 до 22 см. Аншлаг содержит информацию о запретах, дейсвующих на территории НП "Лосиный остров", информацию о контактах ФГБУ НП "Лосиный остров" тел.8(495)268060045	Содержание и эксплуатация	2021-2030
Аншлаг	Мытищинский	30	6	0.0001	0	Аншлаг на опоре (столбе) не менее 2м, диаметром от 12 до 22 см. Аншлаг содержит информацию о запретах, дейсвующих на территории НП "Лосиный остров", информацию о контактах ФГБУ НП "Лосиный остров" тел.8(495)268060045	Содержание и эксплуатация	2021-2030
Аншлаг	Мытищинский	73	3	0.0001	0	Аншлаг на опоре (столбе) не менее 2м, диаметром от 12 до 22 см. Аншлаг содержит информацию о запретах, дейсвующих на территории НП "Лосиный остров", информацию о контактах ФГБУ НП "Лосиный остров" тел.8(495)268060045	Содержание и эксплуатация	2021-2030
Аншлаг	Мытищинский	74	2	0.0001	0	Аншлаг на опоре (столбе) не менее 2м, диаметром от 12 до 22 см. Аншлаг содержит информацию о запретах, дейсвующих на территории НП "Лосиный остров", информацию о контактах ФГБУ НП "Лосиный остров" тел.8(495)268060045	Содержание и эксплуатация	2021-2030
Аншлаг	Мытищинский	74	2	0.0001	0	Аншлаг на опоре (столбе) не менее 2м, диаметром от 12 до 22 см. Аншлаг содержит информацию о запретах, дейсвующих на территории НП "Лосиный остров", информацию о контактах ФГБУ НП "Лосиный остров" тел.8(495)268060045	Содержание и эксплуатация	2021-2030
Аншлаг	Мытищинский	74	2	0.0001	0	Аншлаг на опоре (столбе) не менее 2м, диаметром от 12 до 22 см. Аншлаг содержит информацию о запретах, дейсвующих на территории НП "Лосиный остров", информацию о контактах ФГБУ НП "Лосиный остров" тел.8(495)268060045	Содержание и эксплуатация	2021-2030
Аншлаг	Мытищинский	73	4	0.0001	0	Аншлаг на опоре (столбе) не менее 2м, диаметром от 12 до 22 см. Аншлаг содержит информацию о запретах, дейсвующих на территории НП "Лосиный остров", информацию о контактах ФГБУ НП "Лосиный остров" тел.8(495)268060045	Содержание и эксплуатация	2021-2030
Аншлаг	Мытищинский	74а	1	0.0001	0	Аншлаг на опоре (столбе) не менее 2м, диаметром от 12 до 22 см. Аншлаг содержит информацию о запретах, дейсвующих на территории НП "Лосиный остров", информацию о контактах ФГБУ НП "Лосиный остров" тел.8(495)268060045	Содержание и эксплуатация	2021-2030
Аншлаг	Щелковский	1	7	0.0001	0	Аншлаг на опоре (столбе) не менее 2м, диаметром от 12 до 22 см. Аншлаг содержит информацию о запретах движения и стоянки транспортных средств на территории НП "Лосиный остров" и информацию о контактах ФГБУ НП "Лосиный остров" тел.8(495)268060045	Содержание и эксплуатация	2021-2030
Аншлаг	Щелковский	6	4	0.0001	0	Аншлаг на опоре (столбе) не менее 2м, диаметром от 12 до 22 см. Аншлаг содержит информацию о санитарном содержании лесов и информацию о контактах ФГБУ НП "Лосиный остров" тел.8(495)268060045	Содержание и эксплуатация	2021-2030
Аншлаг	Щелковский	6	13	0.0001	0	Аншлаг на опоре (столбе) не менее 2м, диаметром от 12 до 22 см. Аншлаг содержит информацию о запретах, дейсвующих на территории НП "Лосиный остров", информацию о контактах ФГБУ НП "Лосиный остров" тел.8(495)268060045	Содержание и эксплуатация	2021-2030
Аншлаг	Щелковский	6	20	0.0001	0	Аншлаг на опоре (столбе) не менее 2м, диаметром от 12 до 22 см. Аншлаг содержит информацию о запретах, дейсвующих на территории НП "Лосиный остров", информацию о контактах ФГБУ НП "Лосиный остров" тел.8(495)268060045	Содержание и эксплуатация	2021-2030
Аншлаг	Щелковский	6	23	0.0001	0	Аншлаг на опоре (столбе) не менее 2м, диаметром от 12 до 22 см. Аншлаг содержит информацию о запретах, дейсвующих на территории НП "Лосиный остров", информацию о контактах ФГБУ НП "Лосиный остров" тел.8(495)268060045	Содержание и эксплуатация	2021-2030
Аншлаг	Щелковский	6	27	0.0001	0	Аншлаг на опоре (столбе) не менее 2м, диаметром от 12 до 22 см. Аншлаг содержит информацию о запретах, дейсвующих на территории НП "Лосиный остров", информацию о контактах ФГБУ НП "Лосиный остров" тел.8(495)268060045	Содержание и эксплуатация	2021-2030
Аншлаг	Щелковский	6	27	0.0001	0	Аншлаг на опоре (столбе) не менее 2м, диаметром от 12 до 22 см. Аншлаг содержит информацию о запретах, дейсвующих на территории НП "Лосиный остров", информацию о контактах ФГБУ НП "Лосиный остров" тел.8(495)268060045	Содержание и эксплуатация	2021-2030
Аншлаг	Щелковский	7	1	0.0001	0	Аншлаг на опоре (столбе) не менее 2м, диаметром от 12 до 22 см. Аншлаг содержит информацию о запретах, дейсвующих на территории НП "Лосиный остров", информацию о контактах ФГБУ НП "Лосиный остров" тел.8(495)268060045	Содержание и эксплуатация	2021-2030
Аншлаг	Щелковский	7	2	0.0001	0	Аншлаг на опоре (столбе) не менее 2м, диаметром от 12 до 22 см. Аншлаг содержит информацию о запретах, дейсвующих на территории НП "Лосиный остров", информацию о контактах ФГБУ НП "Лосиный остров" тел.8(495)268060045	Содержание и эксплуатация	2021-2030
Аншлаг	Щелковский	7	5	0.0001	0	Аншлаг на опоре (столбе) не менее 2м, диаметром от 12 до 22 см. Аншлаг содержит информацию о запретах, дейсвующих на территории НП "Лосиный остров", информацию о контактах ФГБУ НП "Лосиный остров" тел.8(495)268060045	Содержание и эксплуатация	2021-2030

1	2	3	4	5	6	7	8	9
Аншлаг	Щелковский	7	5	0.0001	0	Аншлаг на опоре (столбе) не менее 2м, диаметром от 12 до 22 см. Аншлаг содержит информацию о запретах, десйствующих на территории НП "Лосиный остров", информацию о контактах ФГБУ НП "Лосиный остров" тел.8(495)268060045	Содержание и эксплуатация	2021-2030
Аншлаг	Щелковский	7	5	0.0001	0	Аншлаг на опоре (столбе) не менее 2м, диаметром от 12 до 22 см. Аншлаг содержит информацию о запретах, десйствующих на территории НП "Лосиный остров", информацию о контактах ФГБУ НП "Лосиный остров" тел.8(495)268060045	Содержание и эксплуатация	2021-2030
Аншлаг	Щелковский	7	5	0.0001	0	Аншлаг на опоре (столбе) не менее 2м, диаметром от 12 до 22 см. Аншлаг содержит информацию о запретах, десйствующих на территории НП "Лосиный остров", информацию о контактах ФГБУ НП "Лосиный остров" тел.8(495)268060045	Содержание и эксплуатация	2021-2030
Аншлаг	Щелковский	7	17	0.0001	0	Аншлаг на опоре (столбе) не менее 2м, диаметром от 12 до 22 см. Аншлаг содержит информацию о запретах, десйствующих на территории НП "Лосиный остров", информацию о контактах ФГБУ НП "Лосиный остров" тел.8(495)268060045	Содержание и эксплуатация	2021-2030
Аншлаг	Щелковский	8	32	0.0001	0	Аншлаг на опоре (столбе) не менее 2м, диаметром от 12 до 22 см. Аншлаг содержит информацию о противопожарных запретах и информацию о контактах ФГБУ НП "Лосиный остров" тел.8(495)268060045	Содержание и эксплуатация	2021-2030
Аншлаг	Щелковский	10	36	0.0001	0	Аншлаг на опоре (столбе) не менее 2м, диаметром от 12 до 22 см. Аншлаг содержит информацию о запретах, десйствующих на территории НП "Лосиный остров", информацию о контактах ФГБУ НП "Лосиный остров" тел.8(495)268060045	Содержание и эксплуатация	2021-2030
Аншлаг	Щелковский	20	5	0.0001	0	Аншлаг на опоре (столбе) не менее 2м, диаметром от 12 до 22 см. Аншлаг содержит информацию о запретах, десйствующих на территории НП "Лосиный остров", информацию о контактах ФГБУ НП "Лосиный остров" тел.8(495)268060045	Содержание и эксплуатация	2021-2030
Аншлаг	Щелковский	20	6	0.0001	0	Аншлаг на опоре (столбе) не менее 2м, диаметром от 12 до 22 см. Аншлаг содержит информацию о запретах, десйствующих на территории НП "Лосиный остров", информацию о контактах ФГБУ НП "Лосиный остров" тел.8(495)268060045	Содержание и эксплуатация	2021-2030
Аншлаг	Щелковский	21	1	0.0001	0	Аншлаг на опоре (столбе) не менее 2м, диаметром от 12 до 22 см. Аншлаг содержит информацию о запретах, десйствующих на территории НП "Лосиный остров", информацию о контактах ФГБУ НП "Лосиный остров" тел.8(495)268060045	Содержание и эксплуатация	2021-2030
Аншлаг	Щелковский	21	4	0.0001	0	Аншлаг на опоре (столбе) не менее 2м, диаметром от 12 до 22 см. Аншлаг содержит информацию о запретах, десйствующих на территории НП "Лосиный остров", информацию о контактах ФГБУ НП "Лосиный остров" тел.8(495)268060045	Содержание и эксплуатация	2021-2030
Аншлаг	Щелковский	21	25	0.0001	0	Аншлаг на опоре (столбе) не менее 2м, диаметром от 12 до 22 см. Аншлаг содержит информацию о запретах, десйствующих на территории НП "Лосиный остров", информацию о контактах ФГБУ НП "Лосиный остров" тел.8(495)268060045	Содержание и эксплуатация	2021-2030
Аншлаг	Щелковский	22	7	0.0001	0	Аншлаг на опоре (столбе) не менее 2м, диаметром от 12 до 22 см. Аншлаг содержит информацию о запретах, десйствующих на территории НП "Лосиный остров", информацию о контактах ФГБУ НП "Лосиный остров" тел.8(495)268060045	Содержание и эксплуатация	2021-2030
Аншлаг	Щелковский	22	8	0.0001	0	Аншлаг на опоре (столбе) не менее 2м, диаметром от 12 до 22 см. Аншлаг содержит информацию о запретах, десйствующих на территории НП "Лосиный остров", информацию о контактах ФГБУ НП "Лосиный остров" тел.8(495)268060045	Содержание и эксплуатация	2021-2030
Аншлаг	Щелковский	22	10	0.0001	0	Аншлаг на опоре (столбе) не менее 2м, диаметром от 12 до 22 см. Аншлаг содержит информацию о запретах, десйствующих на территории НП "Лосиный остров", информацию о контактах ФГБУ НП "Лосиный остров" тел.8(495)268060045	Содержание и эксплуатация	2021-2030
Аншлаг	Щелковский	22	19	0.0001	0	Аншлаг на опоре (столбе) не менее 2м, диаметром от 12 до 22 см. Аншлаг содержит информацию о запретах, десйствующих на территории НП "Лосиный остров", информацию о контактах ФГБУ НП "Лосиный остров" тел.8(495)268060045	Содержание и эксплуатация	2021-2030
Аншлаг	Щелковский	22	19	0.0001	0	Аншлаг на опоре (столбе) не менее 2м, диаметром от 12 до 22 см. Аншлаг содержит информацию о запретах, десйствующих на территории НП "Лосиный остров", информацию о контактах ФГБУ НП "Лосиный остров" тел.8(495)268060045	Содержание и эксплуатация	2021-2030
Аншлаг	Щелковский	22	20	0.0001	0	Аншлаг на опоре (столбе) не менее 2м, диаметром от 12 до 22 см. Аншлаг содержит информацию о запретах, десйствующих на территории НП "Лосиный остров", информацию о контактах ФГБУ НП "Лосиный остров" тел.8(495)268060045	Содержание и эксплуатация	2021-2030
Аншлаг	Яузский	37-3	10	0.0001	0	Аншлаг на опоре (столбе) не менее 2м, диаметром от 12 до 22 см. Аншлаг содержит информацию о запретах, десйствующих на территории НП "Лосиный остров", информацию о контактах ФГБУ НП "Лосиный остров" тел.8(495)268060045	Содержание и эксплуатация	2021-2030
Аншлаг	Яузский	47-2	7	0.0001	0	Аншлаг на опоре (столбе) не менее 2м, диаметром от 12 до 22 см. Аншлаг содержит информацию о запретах, десйствующих на территории НП "Лосиный остров", информацию о контактах ФГБУ НП "Лосиный остров" тел.8(495)268060045	Содержание и эксплуатация	2021-2030
Аншлаг	Яузский	47-1	1	0.0001	0	Аншлаг на опоре (столбе) не менее 2м, диаметром от 12 до 22 см. Аншлаг содержит информацию о запретах, десйствующих на территории НП "Лосиный остров", информацию о контактах ФГБУ НП "Лосиный остров" тел.8(495)268060045	Содержание и эксплуатация	2021-2030
Аншлаг	Яузский	48-3	6	0.0001	0	Аншлаг на опоре (столбе) не менее 2м, диаметром от 12 до 22 см. Аншлаг содержит информацию о запретах движения и стоянки транспортных средств на территории НП "Лосиный остров" и информацию о контактах ФГБУ НП "Лосиный остров" тел.8(495)268060045	Содержание и эксплуатация	2021-2030
Аншлаг	Яузский	48-3	18	0.0001	0	Аншлаг на опоре (столбе) не менее 2м, диаметром от 12 до 22 см. Аншлаг содержит информацию о запретах движения и стоянки транспортных средств на территории НП "Лосиный остров" и информацию о контактах ФГБУ НП "Лосиный остров" тел.8(495)268060045	Содержание и эксплуатация	2021-2030
Информационный щит (Плакат)	Мытищинский	64	17	0.0001	0	Плакат противопожарного содержания на опоре (столбе) не менее 2м, диаметром от 12 до 22 см. Плакат содержит информацию о запретах, десйствующих на территории НП "Лосиный остров", информацию о контактах ФГБУ НП "Лосиный остров" тел.8(495)268060045	Содержание и эксплуатация	2021-2030
Информационный щит (Плакат)	Яузский	37-3	10	0.0001	0	Плакат противопожарного содержания на опоре (столбе) не менее 2м, диаметром от 12 до 22 см. Плакат содержит информацию о запретах, десйствующих на территории НП "Лосиный остров", информацию о контактах ФГБУ НП "Лосиный остров" тел.8(495)268060045	Содержание и эксплуатация	2021-2030
Информационный щит	Мытищинский	39	7	0.0001	0	Размер информационного стенда 2,5х2,0 м, высота опор (столбов) не менее 2,503 м, диаметром от 12 до 22 см. Стенд содержит карту0схему с границами национальногот парка, размещение входов, памятников природы, информацию о запретах, действующих на территории НП "Лосиный остров"	Содержание и эксплуатация	2021-2030
Информационный щит	Мытищинский	15	13	0.0001	0	Размер информационного стенда 2,5х2,0 м, высота опор (столбов) не менее 2,503 м, диаметром от 12 до 22 см. Стенд содержит карту0схему с границами национальногот парка, размещение входов, памятников природы, информацию о запретах, действующих на территории НП "Лосиный остров"	Содержание и эксплуатация	2021-2030
Информационный щит	Мытищинский	21	25	0.0001	0	Размер информационного стенда 2,5х2,0 м, высота опор (столбов) не менее 2,503 м, диаметром от 12 до 22 см. Стенд содержит карту0схему с границами национальногот парка, размещение входов, памятников природы, информацию о запретах, действующих на территории НП "Лосиный остров"	Содержание и эксплуатация	2021-2030
Информационный щит	Мытищинский	59	1	0.0001	0	Размер информационного стенда 2,5х2,0 м, высота опор (столбов) не менее 2,503 м, диаметром от 12 до 22 см. Стенд содержит карту0схему с границами национальногот парка, размещение входов, памятников природы, информацию о запретах, действующих на территории НП "Лосиный остров"	Содержание и эксплуатация	2021-2030
Информационный щит	Алексеевский	42	14	0.0001	0	Размер информационного стенда 2,5х2,0 м, высота опор (столбов) не менее 2,503 м, диаметром от 12 до 22 см. Стенд содержит карту0схему с границами национальногот парка, размещение входов, памятников природы, информацию о запретах, действующих на территории НП "Лосиный остров"	Содержание и эксплуатация	2021-2030
Информационный щит	Алексеевский	52	20	0.0001	0	Размер информационного стенда 2,5х2,0 м, высота опор (столбов) не менее 2,503 м, диаметром от 12 до 22 см. Стенд содержит карту0схему с границами национальногот парка, размещение входов, памятников природы, информацию о запретах, действующих на территории НП "Лосиный остров"	Содержание и эксплуатация	2021-2030
Информационный щит	Алексеевский	49	33	0.0001	0	Размер информационного стенда 2,5х2,0 м, высота опор (столбов) не менее 2,503 м, диаметром от 12 до 22 см. Стенд содержит карту0схему с границами национальногот парка, размещение входов, памятников природы, информацию о запретах, действующих на территории НП "Лосиный остров"	Содержание и эксплуатация	2021-2030
Информационный щит	Щелковский	7	19	0.0001	0	Размер информационного стенда 2,5х2,0 м, высота опор (столбов) не менее 2,503 м, диаметром от 12 до 22 см. Стенд содержит карту0схему с границами национальногот парка, размещение входов, памятников природы, информацию о запретах, действующих на территории НП "Лосиный остров"	Содержание и эксплуатация	2021-2030

1	2	3	4	5	6	7	8	9
Информационный щит	Щелковский	3	7	0.0001	0	Размер информационного стенда 2,5х2,0 м, высота опор (столбов) не менее 2,503 м, диаметром от 12 до 22 см. Стенд содержит карту0схему с границами национальногот парка, размещение входов, памятников природы, информацию о запретах, действующих на территории НП "Лосиный остров"	Содержание и эксплуатация	2021-2030
Информационный щит	Щелковский	4	7	0.0001	0	Размер информационного стенда 2,5х2,0 м, высота опор (столбов) не менее 2,503 м, диаметром от 12 до 22 см. Стенд содержит карту0схему с границами национальногот парка, размещение входов, памятников природы, информацию о запретах, действующих на территории НП "Лосиный остров"	Содержание и эксплуатация	2021-2030
Информационный щит	Щелковский	7	12	0.0001	0	Размер информационного стенда 2,5х2,0 м, высота опор (столбов) не менее 2,503 м, диаметром от 12 до 22 см. Стенд содержит карту0схему с границами национальногот парка, размещение входов, памятников природы, информацию о запретах, действующих на территории НП "Лосиный остров"	Содержание и эксплуатация	2021-2030
Информационный щит	Лосинопогонный	79-4	18	0.0001	0	Размер информационного стенда 2,5х2,0 м, высота опор (столбов) не менее 2,503 м, диаметром от 12 до 22 см. Стенд содержит карту0схему с границами национальногот парка, размещение входов, памятников природы, информацию о запретах, действующих на территории НП "Лосиный остров"	Содержание и эксплуатация	2021-2030
Информационный щит	Лосиноостровский	28-1	13	0.0001	0	Размер информационного стенда 2,5х2,0 м, высота опор (столбов) не менее 2,503 м, диаметром от 12 до 22 см. Стенд содержит карту0схему с границами национальногот парка, размещение входов, памятников природы, информацию о запретах, действующих на территории НП "Лосиный остров"	Содержание и эксплуатация	2021-2030
Информационный щит	Лосиноостровский	3-2	1	0.0001	0	Размер информационного стенда 2,5х2,0 м, высота опор (столбов) не менее 2,503 м, диаметром от 12 до 22 см. Стенд содержит карту0схему с границами национальногот парка, размещение входов, памятников природы, информацию о запретах, действующих на территории НП "Лосиный остров"	Содержание и эксплуатация	2021-2030
Информационный щит	Лосиноостровский	7-2	3	0.0001	0	Размер информационного стенда 2,5х2,0 м, высота опор (столбов) не менее 2,503 м, диаметром от 12 до 22 см. Стенд содержит карту0схему с границами национальногот парка, размещение входов, памятников природы, информацию о запретах, действующих на территории НП "Лосиный остров"	Содержание и эксплуатация	2021-2030
Информационный щит	Лосиноостровский	28-2	2	0.0001	0	Размер информационного стенда 2,5х2,0 м, высота опор (столбов) не менее 2,503 м, диаметром от 12 до 22 см. Стенд содержит карту0схему с границами национальногот парка, размещение входов, памятников природы, информацию о запретах, действующих на территории НП "Лосиный остров"	Содержание и эксплуатация	2021-2030
Информационный щит	Лосиноостровский	8-1	23	0.0001	0	Размер информационного стенда 2,5х2,0 м, высота опор (столбов) не менее 2,503 м, диаметром от 12 до 22 см. Стенд содержит карту0схему с границами национальногот парка, размещение входов, памятников природы, информацию о запретах, действующих на территории НП "Лосиный остров"	Содержание и эксплуатация	2021-2030
Информационный щит	Лосиноостровский	8-1	23	0.0001	0	Размер информационного стенда 2,5х2,0 м, высота опор (столбов) не менее 2,503 м, диаметром от 12 до 22 см. Стенд содержит карту0схему с границами национальногот парка, размещение входов, памятников природы, информацию о запретах, действующих на территории НП "Лосиный остров"	Содержание и эксплуатация	2021-2030
Информационный щит	Лосиноостровский	7-4	18	0.0001	0	Размер информационного стенда 2,5х2,0 м, высота опор (столбов) не менее 2,503 м, диаметром от 12 до 22 см. Стенд содержит карту0схему с границами национальногот парка, размещение входов, памятников природы, информацию о запретах, действующих на территории НП "Лосиный остров"	Содержание и эксплуатация	2021-2030
Информационный щит	Лосиноостровский	28-3	11	0.0001	0	Размер информационного стенда 2,5х2,0 м, высота опор (столбов) не менее 2,503 м, диаметром от 12 до 22 см. Стенд содержит карту0схему с границами национальногот парка, размещение входов, памятников природы, информацию о запретах, действующих на территории НП "Лосиный остров"	Содержание и эксплуатация	2021-2030
Информационный щит	Яузский	41-2	8	0.0001	0	Размер информационного стенда 2,5х2,0 м, высота опор (столбов) не менее 2,503 м, диаметром от 12 до 22 см. Стенд содержит карту0схему с границами национальногот парка, размещение входов, памятников природы, информацию о запретах, действующих на территории НП "Лосиный остров"	Содержание и эксплуатация	2021-2030
Шлагбаум (Транспортный барьер)	Яузский	48-3	5	0.0001	0	Металлическая преграда (барьер), окрашенная в красный цвет. Преграда ограничивает движение и стоянку транспортных средств в местах несанкционирования въезда на территорию НП "Лосиный остров"	Содержание и эксплуатация	2021-2030
Шлагбаум (Транспортный барьер)	Яузский	48-3	5	0.0001	0	Металлическая преграда (барьер), окрашенная в красный цвет. Преграда ограничивает движение и стоянку транспортных средств в местах несанкционирования въезда на территорию НП "Лосиный остров"	Содержание и эксплуатация	2021-2030
Шлагбаум	Яузский	53-3	14	0.0001	0	Металлическая преграда (барьер), окрашенная в красный цвет. Преграда ограничивает движение и стоянку транспортных средств в местах несанкционирования въезда на территорию НП "Лосиный остров"	Содержание и эксплуатация	2021-2030
Шлагбаум	Яузский	53-3	17	0.0001	0	Металлическая преграда (барьер), окрашенная в красный цвет. Преграда ограничивает движение и стоянку транспортных средств в местах несанкционирования въезда на территорию НП "Лосиный остров"	Содержание и эксплуатация	2021-2030
Шлагбаум	Яузский	51-2	12	0.0001	0	Металлическая преграда (барьер), окрашенная в красный цвет. Преграда ограничивает движение и стоянку транспортных средств в местах несанкционирования въезда на территорию НП "Лосиный остров"	Содержание и эксплуатация	2021-2030
Информационный щит	Яузский	54-2	21	0.0001	0	Размер информационного стенда 2,5х2,0 м, высота опор (столбов) не менее 2,503 м, диаметром от 12 до 22 см. Стенд содержит карту0схему с границами национальногот парка, размещение входов, памятников природы, информацию о запретах, действующих на территории НП "Лосиный остров"	Содержание и эксплуатация	2021-2030
Информационный щит	Яузский	54-3	21	0.0001	0	Размер информационного стенда 2,5х2,0 м, высота опор (столбов) не менее 2,503 м, диаметром от 12 до 22 см. Стенд содержит карту0схему с границами национальногот парка, размещение входов, памятников природы, информацию о запретах, действующих на территории НП "Лосиный остров"		
Информационный щит	Яузский	53-3	14	0.0001	0	Размер информационного стенда 2,5х2,0 м, высота опор (столбов) не менее 2,503 м, диаметром от 12 до 22 см. Стенд содержит карту0схему с границами национальногот парка, размещение входов, памятников природы, информацию о запретах, действующих на территории НП "Лосиный остров"		
Информационный щит	Яузский	53-3	17	0.0001	0	Размер информационного стенда 2,5х2,0 м, высота опор (столбов) не менее 2,503 м, диаметром от 12 до 22 см. Стенд содержит карту0схему с границами национальногот парка, размещение входов, памятников природы, информацию о запретах, действующих на территории НП "Лосиный остров"		
Информационный щит	Яузский	51-2	12	0.0001	0	Размер информационного стенда 2,5х2,0 м, высота опор (столбов) не менее 2,503 м, диаметром от 12 до 22 см. Стенд содержит карту0схему с границами национальногот парка, размещение входов, памятников природы, информацию о запретах, действующих на территории НП "Лосиный остров"		
Информационный щит	Яузский	50-4	45	0.0001	0	Размер информационного стенда 2,5х2,0 м, высота опор (столбов) не менее 2,503 м, диаметром от 12 до 22 см. Стенд содержит карту0схему с границами национальногот парка, размещение входов, памятников природы, информацию о запретах, действующих на территории НП "Лосиный остров"		
Информационный щит	Яузский	48-4	5	0.0001	0	Размер информационного стенда 2,5х2,0 м, высота опор (столбов) не менее 2,503 м, диаметром от 12 до 22 см. Стенд содержит карту0схему с границами национальногот парка, размещение входов, памятников природы, информацию о запретах, действующих на территории НП "Лосиный остров"		
Информационный щит	Яузский	47-6	14	0.0001	0	Размер информационного стенда 2,5х2,0 м, высота опор (столбов) не менее 2,503 м, диаметром от 12 до 22 см. Стенд содержит карту0схему с границами национальногот парка, размещение входов, памятников природы, информацию о запретах, действующих на территории НП "Лосиный остров"		
Информационный щит	Яузский	47-1	1	0.0001	0	Размер информационного стенда 2,5х2,0 м, высота опор (столбов) не менее 2,503 м, диаметром от 12 до 22 см. Стенд содержит карту0схему с границами национальногот парка, размещение входов, памятников природы, информацию о запретах, действующих на территории НП "Лосиный остров"		

1	2	3	4	5	6	7	8	9
Информационный щит	Яузский	41-1	1	0.0001	0	Размер информационного стенда 2,5х2,0 м, высота опор (столбов) не менее 2,503 м, диаметром от 12 до 22 см. Стенд содержит карту0схему с границами национальногот парка, размещение входов, памятников природы, информацию о запретах, действующих на территории НП "Лосиный остров"		
Информационный щит	Яузский	37-4	13	0.0001	0	Размер информационного стенда 2,5х2,0 м, высота опор (столбов) не менее 2,503 м, диаметром от 12 до 22 см. Стенд содержит карту0схему с границами национальногот парка, размещение входов, памятников природы, информацию о запретах, действующих на территории НП "Лосиный остров"		
Информационный щит	Яузский	47-3	29	0.0001	0	Размер информационного стенда 2,5х2,0 м, высота опор (столбов) не менее 2,503 м, диаметром от 12 до 22 см. Стенд содержит карту0схему с границами национальногот парка, размещение входов, памятников природы, информацию о запретах, действующих на территории НП "Лосиный остров"	Содержание и эксплуатация	2021-2030
Шлагбаум (Транспортный барьер)	Яузский	37-4	13	0.0001	0	Бетонная преграда (барьер). Размер 2,0х0.5 м. Преграда ограничивает движение и стоянку транспортных средств в местах несанкционирования въезда на территорию НП "Лосиный остров"	Содержание и эксплуатация	2021-2030
Информационный щит	Лосиноостровский	7-2	2	0.0001	0	Размер информационного стенда 2,5х2,0 м, высота опор (столбов) не менее 2,503 м, диаметром от 12 до 22 см. Стенд содержит карту0схему с границами национальногот парка, размещение входов, памятников природы, информацию о запретах, действующих на территории НП "Лосиный остров"	Содержание и эксплуатация	2021-2030
Информационный щит	Лосиноостровский	27-1	8	0.0001	0	Размер информационного стенда 2,5х2,0 м, высота опор (столбов) не менее 2,503 м, диаметром от 12 до 22 см. Стенд содержит карту0схему с границами национальногот парка, размещение входов, памятников природы, информацию о запретах, действующих на территории НП "Лосиный остров"	Содержание и эксплуатация	2021-2030
Информационный щит	Лосиноостровский	27-1	23	0.0001	0	Размер информационного стенда 2,5х2,0 м, высота опор (столбов) не менее 2,503 м, диаметром от 12 до 22 см. Стенд содержит карту0схему с границами национальногот парка, размещение входов, памятников природы, информацию о запретах, действующих на территории НП "Лосиный остров"	Содержание и эксплуатация	2021-2030
Информационный щит	Лосиноостровский	27-1	27	0.0001	0	Размер информационного стенда 2,5х2,0 м, высота опор (столбов) не менее 2,503 м, диаметром от 12 до 22 см. Стенд содержит карту0схему с границами национальногот парка, размещение входов, памятников природы, информацию о запретах, действующих на территории НП "Лосиный остров"	Содержание и эксплуатация	2021-2030
Информационный щит	Лосиноостровский	27-2	17	0.0001	0	Размер информационного стенда 2,5х2,0 м, высота опор (столбов) не менее 2,503 м, диаметром от 12 до 22 см. Стенд содержит карту0схему с границами национальногот парка, размещение входов, памятников природы, информацию о запретах, действующих на территории НП "Лосиный остров"	Содержание и эксплуатация	2021-2030
Информационный щит	Лосиноостровский	27-2	25	0.0001	0	Размер информационного стенда 2,5х2,0 м, высота опор (столбов) не менее 2,503 м, диаметром от 12 до 22 см. Стенд содержит карту0схему с границами национальногот парка, размещение входов, памятников природы, информацию о запретах, действующих на территории НП "Лосиный остров"	Содержание и эксплуатация	2021-2030
Информационный щит	Лосиноостровский	27-2	41	0.0001	0	Размер информационного стенда 2,5х2,0 м, высота опор (столбов) не менее 2,503 м, диаметром от 12 до 22 см. Стенд содержит карту0схему с границами национальногот парка, размещение входов, памятников природы, информацию о запретах, действующих на территории НП "Лосиный остров"	Содержание и эксплуатация	2021-2030
Информационный щит	Лосиноостровский	27-3	14	0.0001	0	Размер информационного стенда 2,5х2,0 м, высота опор (столбов) не менее 2,503 м, диаметром от 12 до 22 см. Стенд содержит карту0схему с границами национальногот парка, размещение входов, памятников природы, информацию о запретах, действующих на территории НП "Лосиный остров"	Содержание и эксплуатация	2021-2030
Информационный щит	Лосиноостровский	3-2	8	0.0001	0	Размер информационного стенда 2,5х2,0 м, высота опор (столбов) не менее 2,503 м, диаметром от 12 до 22 см. Стенд содержит карту0схему с границами национальногот парка, размещение входов, памятников природы, информацию о запретах, действующих на территории НП "Лосиный остров"	Содержание и эксплуатация	2021-2030
Информационный щит	Яузский	39-2	3	0.0001	0	Размер информационного стенда 2,5х2,0 м, высота опор (столбов) не менее 2,503 м, диаметром от 12 до 22 см. Стенд содержит карту0схему с границами национальногот парка, размещение входов, памятников природы, информацию о запретах, действующих на территории НП "Лосиный остров"	Содержание и эксплуатация	2021-2030
Информационный щит	Лосиноостровский	7-1	10	0.0001	0	Размер информационного стенда 2,5х2,0 м, высота опор (столбов) не менее 2,503 м, диаметром от 12 до 22 см. Стенд содержит карту0схему с границами национальногот парка, размещение входов, памятников природы, информацию о запретах, действующих на территории НП "Лосиный остров"	Содержание и эксплуатация	2021-2030
Информационный щит	Лосиноостровский	7-1	6	0.0001	0	Размер информационного стенда 2,5х2,0 м, высота опор (столбов) не менее 2,503 м, диаметром от 12 до 22 см. Стенд содержит карту0схему с границами национальногот парка, размещение входов, памятников природы, информацию о запретах, действующих на территории НП "Лосиный остров"	Содержание и эксплуатация	2021-2030
Информационный щит	Лосиноостровский	3-2	7	0.0001	0	Размер информационного стенда 2,5х2,0 м, высота опор (столбов) не менее 2,503 м, диаметром от 12 до 22 см. Стенд содержит карту0схему с границами национальногот парка, размещение входов, памятников природы, информацию о запретах, действующих на территории НП "Лосиный остров"	Содержание и эксплуатация	2021-2030
Информационный щит	Лосиноостровский	3-2	1	0.0001	0	Размер информационного стенда 2,5х2,0 м, высота опор (столбов) не менее 2,503 м, диаметром от 12 до 22 см. Стенд содержит карту0схему с границами национальногот парка, размещение входов, памятников природы, информацию о запретах, действующих на территории НП "Лосиный остров"	Содержание и эксплуатация	2021-2030
Шлагбаум	Мытищинский	60	11	0.0001	0	Металлическая преграда (барьер), окрашенная в красный цвет. Преграда ограничивает движение и стоянку транспортных средств в местах несанкционирования въезда на территорию НП "Лосиный остров"	Содержание и эксплуатация	2021-2030
Шлагбаум	Мытищинский	65	2	0.0001	0	Металлическая преграда (барьер), окрашенная в красный цвет. Преграда ограничивает движение и стоянку транспортных средств в местах несанкционирования въезда на территорию НП "Лосиный остров"	Содержание и эксплуатация	2021-2030
Шлагбаум	Мытищинский	65	2	0.0001	0	Металлическая преграда (барьер), окрашенная в красный цвет. Преграда ограничивает движение и стоянку транспортных средств в местах несанкционирования въезда на территорию НП "Лосиный остров"	Содержание и эксплуатация	2021-2030
Шлагбаум	Мытищинский	3	5	0.0001	0	Металлическая преграда (барьер), окрашенная в красный цвет. Преграда ограничивает движение и стоянку транспортных средств в местах несанкционирования въезда на территорию НП "Лосиный остров"	Содержание и эксплуатация	2021-2030
Шлагбаум	Мытищинский	3	5	0.0001	0	Металлическая преграда (барьер), окрашенная в красный цвет. Преграда ограничивает движение и стоянку транспортных средств в местах несанкционирования въезда на территорию НП "Лосиный остров"	Содержание и эксплуатация	2021-2030
Шлагбаум	Мытищинский	3	4	0.0001	0	Металлическая преграда (барьер), окрашенная в красный цвет. Преграда ограничивает движение и стоянку транспортных средств в местах несанкционирования въезда на территорию НП "Лосиный остров"	Содержание и эксплуатация	2021-2030
Шлагбаум	Мытищинский	3	4	0.0001	0	Металлическая преграда (барьер), окрашенная в красный цвет. Преграда ограничивает движение и стоянку транспортных средств в местах несанкционирования въезда на территорию НП "Лосиный остров"	Содержание и эксплуатация	2021-2030
Шлагбаум	Мытищинский	21	14	0.0001	0	Металлическая преграда (барьер), окрашенная в красный цвет. Преграда ограничивает движение и стоянку транспортных средств в местах несанкционирования въезда на территорию НП "Лосиный остров"	Содержание и эксплуатация	2021-2030
Шлагбаум	Мытищинский	7	7	0.0001	0	Металлическая преграда (барьер), окрашенная в красный цвет. Преграда ограничивает движение и стоянку транспортных средств в местах несанкционирования въезда на территорию НП "Лосиный остров"	Содержание и эксплуатация	2021-2030
Шлагбаум	Мытищинский	63	6	0.0001	0	Металлическая преграда (барьер), окрашенная в красный цвет. Преграда ограничивает движение и стоянку транспортных средств в местах несанкционирования въезда на территорию НП "Лосиный остров"	Содержание и эксплуатация	2021-2030
Шлагбаум	Мытищинский	-	-	0.0001	0	Металлическая преграда (барьер), окрашенная в красный цвет. Преграда ограничивает движение и стоянку транспортных средств в местах несанкционирования въезда на территорию НП "Лосиный остров"	Содержание и эксплуатация	2021-2030

1	2	3	4	5	6	7	8	9
Шлагбаум	Щелковский	7	16	0.0001	0	Металлическая преграда (шлагбаум) с подвижным элементом, окрашенная в красный цвет. Преграда ограничивает движение и стоянку транспортных средств по лесным дорогам с грунтовым покрытием	Содержание и эксплуатация	2021-2030
Шлагбаум	Лосинопогонный	5-4	1	0.0001	0	Металлическая преграда (шлагбаум) с подвижным элементом, окрашенная в красный цвет. Преграда ограничивает движение и стоянку транспортных средств по лесным дорогам с грунтовым покрытием	Содержание и эксплуатация	2021-2030
Шлагбаум	Лосинопогонный	18-2	1	0.0001	0	Металлическая преграда (шлагбаум) с подвижным элементом, окрашенная в красный цвет. Преграда ограничивает движение и стоянку транспортных средств по лесным дорогам с грунтовым покрытием	Содержание и эксплуатация	2021-2030
Шлагбаум	Лосинопогонный	18-1	1	0.0001	0	Металлическая преграда (шлагбаум) с подвижным элементом, окрашенная в красный цвет. Преграда ограничивает движение и стоянку транспортных средств по лесным дорогам с грунтовым покрытием	Содержание и эксплуатация	2021-2030
Шлагбаум	Лосинопогонный	11-4	8	0.0001	0	Металлическая преграда (шлагбаум) с подвижным элементом, окрашенная в красный цвет. Преграда ограничивает движение и стоянку транспортных средств по лесным дорогам с грунтовым покрытием	Содержание и эксплуатация	2021-2030
Шлагбаум	Лосинопогонный	5-1	4	0.0001	0	Металлическая преграда (шлагбаум) с подвижным элементом, окрашенная в красный цвет. Преграда ограничивает движение и стоянку транспортных средств по лесным дорогам с грунтовым покрытием	Содержание и эксплуатация	2021-2030
Шлагбаум	Лосинопогонный	5-3	15	0.0001	0	Металлическая преграда (шлагбаум) с подвижным элементом, окрашенная в красный цвет. Преграда ограничивает движение и стоянку транспортных средств по лесным дорогам с грунтовым покрытием	Содержание и эксплуатация	2021-2030
Шлагбаум	Лосинопогонный	10-2	1	0.0001	0	Металлическая преграда (шлагбаум) с подвижным элементом, окрашенная в красный цвет. Преграда ограничивает движение и стоянку транспортных средств по лесным дорогам с грунтовым покрытием	Содержание и эксплуатация	2021-2030
Шлагбаум	Лосинопогонный	5-3	15	0.0001	0	Металлическая преграда (шлагбаум) с подвижным элементом, окрашенная в красный цвет. Преграда ограничивает движение и стоянку транспортных средств по лесным дорогам с грунтовым покрытием	Содержание и эксплуатация	2021-2030
Шлагбаум	Лосинопогонный	10-4	14	0.0001	0	Металлическая преграда (шлагбаум) с подвижным элементом, окрашенная в красный цвет. Преграда ограничивает движение и стоянку транспортных средств по лесным дорогам с грунтовым покрытием	Содержание и эксплуатация	2021-2030
Шлагбаум (Транспортный барьер)	Лосинопогонный	6-1	7	0.0001	0	Металлическая преграда (барьер), окрашенная в красный цвет. Преграда ограничивает движение и стоянку транспортных средств в местах несанкционирования въезда на территорию НП "Лосиный остров"	Содержание и эксплуатация	2021-2030
Шлагбаум (Транспортный барьер)	Лосинопогонный	6-1	1	0.0001	0	Металлическая преграда (барьер), окрашенная в красный цвет. Преграда ограничивает движение и стоянку транспортных средств в местах несанкционирования въезда на территорию НП "Лосиный остров"	Содержание и эксплуатация	2021-2030
Шлагбаум (Транспортный барьер)	Лосинопогонный	12-4	1	0.0001	0	Металлическая преграда (барьер), окрашенная в красный цвет. Преграда ограничивает движение и стоянку транспортных средств в местах несанкционирования въезда на территорию НП "Лосиный остров"	Содержание и эксплуатация	2021-2030
Шлагбаум (Транспортный барьер)	Лосинопогонный	12-4	1	0.0001	0	Металлическая преграда (барьер), окрашенная в красный цвет. Преграда ограничивает движение и стоянку транспортных средств в местах несанкционирования въезда на территорию НП "Лосиный остров"	Содержание и эксплуатация	2021-2030
Шлагбаум (Транспортный барьер)	Мытищинский	11	1	0.0001	0	Металлическая преграда (барьер), окрашенная в красный цвет. Преграда ограничивает движение и стоянку транспортных средств в местах несанкционирования въезда на территорию НП "Лосиный остров"	Содержание и эксплуатация	2021-2030
Шлагбаум (Транспортный барьер)	Мытищинский	9	2	0.0001	0	Металлическая преграда (барьер), окрашенная в красный цвет. Преграда ограничивает движение и стоянку транспортных средств в местах несанкционирования въезда на территорию НП "Лосиный остров"	Содержание и эксплуатация	2021-2030
Аншлаг	Мытищинский	4	6	0.0001	0	Аншлаг на опоре (столбе) не менее 2м, диаметром от 12 до 22 см. Аншлаг содержит информацию о запретах, дейсствующих на территории НП "Лосиный остров", информацию о контактах ФГБУ НП "Лосиный остров" тел.8(495)268060045	Содержание и эксплуатация	2021-2030
Шлагбаум (Транспортный барьер)	Щелковский	3	6	0.0001	0	Металлическая преграда (барьер), окрашенная в красный цвет. Преграда ограничивает движение и стоянку транспортных средств в местах несанкционирования въезда на территорию НП "Лосиный остров"	Содержание и эксплуатация	2021-2030
Шлагбаум (Транспортный барьер)	Щелковский	3	7	0.0001	0	Металлическая преграда (барьер), окрашенная в красный цвет. Преграда ограничивает движение и стоянку транспортных средств в местах несанкционирования въезда на территорию НП "Лосиный остров"	Содержание и эксплуатация	2021-2030
Шлагбаум (Транспортный барьер)	Щелковский	3	2	0.0001	0	Металлическая преграда (барьер), окрашенная в красный цвет. Преграда ограничивает движение и стоянку транспортных средств в местах несанкционирования въезда на территорию НП "Лосиный остров"	Содержание и эксплуатация	2021-2030
Шлагбаум (Транспортный барьер)	Щелковский	9	40	0.0001	0	Металлическая преграда (барьер), окрашенная в красный цвет. Преграда ограничивает движение и стоянку транспортных средств в местах несанкционирования въезда на территорию НП "Лосиный остров"	Содержание и эксплуатация	2021-2030
Шлагбаум	Алексеевский	21	12	0.0001	0	Металлическая преграда (шлагбаум) с подвижным элементом, окрашенная в красный цвет. Преграда ограничивает движение и стоянку транспортных средств по лесным дорогам с грунтовым покрытием	Содержание и эксплуатация	2021-2030
Шлагбаум	Алексеевский	53	9	0.0001	0	Металлическая преграда (шлагбаум) с подвижным элементом, окрашенная в красный цвет. Преграда ограничивает движение и стоянку транспортных средств по лесным дорогам с грунтовым покрытием	Содержание и эксплуатация	2021-2030
Шлагбаум	Алексеевский	49	38	0.0001	0	Металлическая преграда (шлагбаум) с подвижным элементом, окрашенная в красный цвет. Преграда ограничивает движение и стоянку транспортных средств по лесным дорогам с грунтовым покрытием	Содержание и эксплуатация	2021-2030
Шлагбаум	Алексеевский	49	34	0.0001	0	Металлическая преграда (шлагбаум) с подвижным элементом, окрашенная в красный цвет. Преграда ограничивает движение и стоянку транспортных средств по лесным дорогам с грунтовым покрытием	Содержание и эксплуатация	2021-2030
Шлагбаум	Алексеевский	50	46	0.0001	0	Металлическая преграда (шлагбаум) с подвижным элементом, окрашенная в красный цвет. Преграда ограничивает движение и стоянку транспортных средств по лесным дорогам с грунтовым покрытием	Содержание и эксплуатация	2021-2030
Шлагбаум	Алексеевский	50	42	0.0001	0	Металлическая преграда (шлагбаум) с подвижным элементом, окрашенная в красный цвет. Преграда ограничивает движение и стоянку транспортных средств по лесным дорогам с грунтовым покрытием	Содержание и эксплуатация	2021-2030
Шлагбаум	Алексеевский	41	18	0.0001	0	Металлическая преграда (шлагбаум) с подвижным элементом, окрашенная в красный цвет. Преграда ограничивает движение и стоянку транспортных средств по лесным дорогам с грунтовым покрытием	Содержание и эксплуатация	2021-2030
Шлагбаум	Алексеевский	40	2	0.0001	0	Металлическая преграда (шлагбаум) с подвижным элементом, окрашенная в красный цвет. Преграда ограничивает движение и стоянку транспортных средств по лесным дорогам с грунтовым покрытием	Содержание и эксплуатация	2021-2030
Шлагбаум	Алексеевский	31	1	0.0001	0	Металлическая преграда (шлагбаум) с подвижным элементом, окрашенная в красный цвет. Преграда ограничивает движение и стоянку транспортных средств по лесным дорогам с грунтовым покрытием	Содержание и эксплуатация	2021-2030
Шлагбаум	Алексеевский	21	12	0.0001	0	Металлическая преграда (шлагбаум) с подвижным элементом, окрашенная в красный цвет. Преграда ограничивает движение и стоянку транспортных средств по лесным дорогам с грунтовым покрытием	Содержание и эксплуатация	2021-2030
Шлагбаум (Транспортный барьер)	Алексеевский	40	23	0.0001	0	Металлическая преграда (барьер), окрашенная в красный цвет. Преграда ограничивает движение и стоянку транспортных средств в местах несанкционирования въезда на территорию НП "Лосиный остров"	Содержание и эксплуатация	2021-2030
Шлагбаум (Транспортный барьер)	Алексеевский	40	23	0.0001	0	Металлическая преграда (барьер), окрашенная в красный цвет. Преграда ограничивает движение и стоянку транспортных средств в местах несанкционирования въезда на территорию НП "Лосиный остров"	Содержание и эксплуатация	2021-2030
Шлагбаум (Транспортный барьер)	Алексеевский	41	2	0.0001	0	Металлическая преграда (барьер), окрашенная в красный цвет. Преграда ограничивает движение и стоянку транспортных средств в местах несанкционирования въезда на территорию НП "Лосиный остров"	Содержание и эксплуатация	2021-2030
Шлагбаум	Лосинопогонный	10-3	12	0.0001	0	Металлическая преграда (шлагбаум) с подвижным элементом, окрашенная в красный цвет. Преграда ограничивает движение и стоянку транспортных средств по лесным дорогам с грунтовым покрытием	Содержание и эксплуатация	2021-2030
Шлагбаум (Транспортный барьер)	Лосинопогонный	17-1	1	0.0001	0	Металлическая преграда (барьер), окрашенная в красный цвет. Преграда ограничивает движение и стоянку транспортных средств в местах несанкционирования въезда на территорию НП "Лосиный остров"	Содержание и эксплуатация	2021-2030
Шлагбаум (Транспортный барьер)	Лосинопогонный	10-4	13	0.0001	0	Металлическая преграда (барьер), окрашенная в красный цвет. Преграда ограничивает движение и стоянку транспортных средств в местах несанкционирования въезда на территорию НП "Лосиный остров"	Содержание и эксплуатация	2021-2030
Шлагбаум	Лосинопогонный	18-1	7	0.0001	0	Металлическая преграда (шлагбаум) с подвижным элементом, окрашенная в красный цвет. Преграда ограничивает движение и стоянку транспортных средств по лесным дорогам с грунтовым покрытием	Содержание и эксплуатация	2021-2030

1	2	3	4	5	6	7	8	9
Стационар для полевых научных исследований со вспомогательными сооружениями (Солонец, подкормочная площадка для диких животных)	Мытищинский	50	15	0.0004	0	Строение выполнено из деревянных конструкций для размещения корма (соли) для животных	Содержание и эксплуатация	2021-2030
Стационар для полевых научных исследований со вспомогательными сооружениями (Солонец, подкормочная площадка для диких животных)	Мытищинский	55	6	0.0004	0	Строение выполнено из деревянных конструкций для размещения корма (соли) для животных	Содержание и эксплуатация	2021-2030
Шлагбаум	Лосиноостровский	13-1	7	0.0001	0	Металлическая преграда (шлагбаум) с подвижным элементом, окрашенная в белые и красные цветва. Преграда ограничивает движение и стоянку транспортных средств по лесным дорогам с грунтовым покрытием	Содержание и эксплуатация	2021-2030
Шлагбаум	Лосиноостровский	3-2	1	0.0001	0	Металлическая преграда (шлагбаум) с подвижным элементом, окрашенная в белые и красные цветва. Преграда ограничивает движение и стоянку транспортных средств по лесным дорогам с грунтовым покрытием	Содержание и эксплуатация	2021-2030
Шлагбаум	Лосиноостровский	28-2	2	0.0001	0	Металлическая преграда (шлагбаум) с подвижным элементом, окрашенная в белые и красные цветва. Преграда ограничивает движение и стоянку транспортных средств по лесным дорогам с грунтовым покрытием	Содержание и эксплуатация	2021-2030
Шлагбаум	Лосиноостровский	14-3	1	0.0001	0	Металлическая преграда (шлагбаум) с подвижным элементом, окрашенная в белые и красные цветва. Преграда ограничивает движение и стоянку транспортных средств по лесным дорогам с грунтовым покрытием	Содержание и эксплуатация	2021-2030
Шлагбаум	Лосиноостровский	14-3	1	0.0001	0	Металлическая преграда (шлагбаум) с подвижным элементом, окрашенная в белые и красные цветва. Преграда ограничивает движение и стоянку транспортных средств по лесным дорогам с грунтовым покрытием	Содержание и эксплуатация	2021-2030
Шлагбаум	Лосиноостровский	14-3	16	0.0001	0	Металлическая преграда (шлагбаум) с подвижным элементом, окрашенная в белые и красные цветва. Преграда ограничивает движение и стоянку транспортных средств по лесным дорогам с грунтовым покрытием	Содержание и эксплуатация	2021-2030
Шлагбаум	Лосиноостровский	29-3	1	0.0001	0	Металлическая преграда (шлагбаум) с подвижным элементом, окрашенная в белые и красные цветва. Преграда ограничивает движение и стоянку транспортных средств по лесным дорогам с грунтовым покрытием	Содержание и эксплуатация	2021-2030
Шлагбаум	Лосиноостровский	7-2	2	0.0001	0	Металлическая преграда (шлагбаум) с подвижным элементом, окрашенная в белые и красные цветва. Преграда ограничивает движение и стоянку транспортных средств по лесным дорогам с грунтовым покрытием	Содержание и эксплуатация	2021-2030
Шлагбаум	Щелковский	13	16	0.0001	0	Металлическая преграда (шлагбаум) с подвижным элементом, окрашенная в белые и красные цветва. Преграда ограничивает движение и стоянку транспортных средств по лесным дорогам с грунтовым покрытием	Содержание и эксплуатация	2021-2030
Шлагбаум	Щелковский	8	8	0.0001	0	Металлическая преграда (шлагбаум) с подвижным элементом, окрашенная в белые и красные цветва. Преграда ограничивает движение и стоянку транспортных средств по лесным дорогам с грунтовым покрытием	Содержание и эксплуатация	2021-2030
Шлагбаум	Щелковский	8	8	0.0001	0	Металлическая преграда (шлагбаум) с подвижным элементом, окрашенная в белые и красные цветва. Преграда ограничивает движение и стоянку транспортных средств по лесным дорогам с грунтовым покрытием	Содержание и эксплуатация	2021-2030
Шлагбаум	Щелковский	17	26	0.0001	0	Металлическая преграда (шлагбаум) с подвижным элементом, окрашенная в белые и красные цветва. Преграда ограничивает движение и стоянку транспортных средств по лесным дорогам с грунтовым покрытием	Содержание и эксплуатация	2021-2030
Шлагбаум	Щелковский	13	16	0.0001	0	Металлическая преграда (шлагбаум) с подвижным элементом, окрашенная в белые и красные цветва. Преграда ограничивает движение и стоянку транспортных средств по лесным дорогам с грунтовым покрытием	Содержание и эксплуатация	2021-2030
Шлагбаум	Щелковский	9	43	0.0001	0	Металлическая преграда (шлагбаум) с подвижным элементом, окрашенная в белые и красные цветва. Преграда ограничивает движение и стоянку транспортных средств по лесным дорогам с грунтовым покрытием	Содержание и эксплуатация	2021-2030
Шлагбаум	Щелковский	8	16	0.0001	0	Металлическая преграда (шлагбаум) с подвижным элементом, окрашенная в белые и красные цветва. Преграда ограничивает движение и стоянку транспортных средств по лесным дорогам с грунтовым покрытием	Содержание и эксплуатация	2021-2030
Шлагбаум	Щелковский	4	3	0.0001	0	Металлическая преграда (шлагбаум) с подвижным элементом, окрашенная в белые и красные цветва. Преграда ограничивает движение и стоянку транспортных средств по лесным дорогам с грунтовым покрытием	Содержание и эксплуатация	2021-2030
Шлагбаум	Щелковский	3	6	0.0001	0	Металлическая преграда (шлагбаум) с подвижным элементом, окрашенная в белые и красные цветва. Преграда ограничивает движение и стоянку транспортных средств по лесным дорогам с грунтовым покрытием	Содержание и эксплуатация	2021-2030
Шлагбаум	Щелковский	6	4	0.0001	0	Металлическая преграда (шлагбаум) с подвижным элементом, окрашенная в белые и красные цветва. Преграда ограничивает движение и стоянку транспортных средств по лесным дорогам с грунтовым покрытием	Содержание и эксплуатация	2021-2030
Шлагбаум	Щелковский	8	32	0.0001	0	Металлическая преграда (шлагбаум) с подвижным элементом, окрашенная в белые и красные цветва. Преграда ограничивает движение и стоянку транспортных средств по лесным дорогам с грунтовым покрытием	Содержание и эксплуатация	2021-2030
Шлагбаум	Яузский	40-1	15	0.0001	0	Металлическая преграда (шлагбаум) с подвижным элементом, окрашенная в белые и красные цветва. Преграда ограничивает движение и стоянку транспортных средств по лесным дорогам с грунтовым покрытием	Содержание и эксплуатация	2021-2030
Шлагбаум	Яузский	40-3	7	0.0001	0	Металлическая преграда (шлагбаум) с подвижным элементом, окрашенная в белые и красные цветва. Преграда ограничивает движение и стоянку транспортных средств по лесным дорогам с грунтовым покрытием	Содержание и эксплуатация	2021-2030
Шлагбаум	Яузский	40-3	7	0.0001	0	Металлическая преграда (шлагбаум) с подвижным элементом, окрашенная в белые и красные цветва. Преграда ограничивает движение и стоянку транспортных средств по лесным дорогам с грунтовым покрытием	Содержание и эксплуатация	2021-2030
Шлагбаум	Яузский	48-1	14	0.0001	0	Металлическая преграда (шлагбаум) с подвижным элементом, окрашенная в белые и красные цветва. Преграда ограничивает движение и стоянку транспортных средств по лесным дорогам с грунтовым покрытием	Содержание и эксплуатация	2021-2030
Шлагбаум	Яузский	48-3	11	0.0001	0	Металлическая преграда (шлагбаум) с подвижным элементом, окрашенная в белые и красные цветва. Преграда ограничивает движение и стоянку транспортных средств по лесным дорогам с грунтовым покрытием	Содержание и эксплуатация	2021-2030
Шлагбаум	Яузский	48-3	17	0.0001	0	Металлическая преграда (шлагбаум) с подвижным элементом, окрашенная в белые и красные цветва. Преграда ограничивает движение и стоянку транспортных средств по лесным дорогам с грунтовым покрытием	Содержание и эксплуатация	2021-2030
Шлагбаум	Яузский	50-1	13	0.0001	0	Металлическая преграда (шлагбаум) с подвижным элементом, окрашенная в белые и красные цветва. Преграда ограничивает движение и стоянку транспортных средств по лесным дорогам с грунтовым покрытием	Содержание и эксплуатация	2021-2030
Посадочная площадка для вертолетов	Лосиноостровский	28-3	21	0.12	0	Открытая местность, площадка с грунтовым покрытием	Содержание и эксплуатация	2021-2030
Посадочная площадка для вертолетов	Алексеевский	40	7	0.12	0	Открытая местность, площадка с асфальтовым покрытием	Содержание и эксплуатация	2021-2030
Посадочная площадка для вертолетов	Яузский	41-2	8	0.12	0	Открытая местность, площадка с грунтовым покрытием	Содержание и эксплуатация	2021-2030

1	2	3	4	5	6	7	8	9
Посадочная площадка для вертолетов	Лосиноостровский	8-3	25	0.12	0	Пересечение двух дорог с асфальтовым покрытием	Содержание и эксплуатация	2021-2030
Посадочная площадка для вертолетов	Яузский	37-4	13	0.12	0	Пересечение двух дорог с асфальтовым покрытием	Содержание и эксплуатация	2021-2030
Пожарный наблюдательный пункт	Мытищинский	74	1	0.0001	0	Высота 0 70 м, обзор 360 градусов, 200ти кратное оптическое увеличение, угол наклона видеокамеры 60 градусов	Содержание и эксплуатация	2021-2030
Пожарный наблюдательный пункт	Мытищинский	49	12	0.0001	0		Содержание и эксплуатация	2021-2030
Пожарный наблюдательный пункт	Лосинопогонный	6-1	9	0.0001	0		Содержание и эксплуатация	2021-2030
Пожарный наблюдательный пункт	Лосиноостровский	8-3	19	0.0001	0		Содержание и эксплуатация	2021-2030
Здание пожарно-химической станции II типа	Мытищинский	74	1	0.25	0	Хозяйственная постройка для размещенгия и хранения противопожарного инвентаря	Содержание и эксплуатация	2021-2030
Щит и навес для размещения противопожарного инвентаря (ПСПИ)	Мытищинский	74А	1	0.0005	0	Складское помещение	Содержание и эксплуатация	2021-2030
Щит и навес для размещения противопожарного инвентаря (ПСПИ)	Мытищинский	74	1	0.0005	0	Складское помещение	Содержание и эксплуатация	2021-2030
Щит и навес для размещения противопожарного инвентаря (ПСПИ)	Мытищинский	15	13	0.0005	0	Складское помещение	Содержание и эксплуатация	2021-2030
Щит и навес для размещения противопожарного инвентаря (ПСПИ)	Мытищинский	15	14	0.0005	0	Складское помещение	Содержание и эксплуатация	2021-2030
Щит и навес для размещения противопожарного инвентаря (ПСПИ)	Щелковский	7	-	0.0005	0	Складское помещение	Содержание и эксплуатация	2021-2030
Щит и навес для размещения противопожарного инвентаря (ПСПИ)	Алексеевский	40	26	0.0005	0	Складское помещение	Содержание и эксплуатация	2021-2030
Щит и навес для размещения противопожарного инвентаря (ПСПИ)	Алексеевский	50	16	0.0005	0	Складское помещение	Содержание и эксплуатация	2021-2030
Щит и навес для размещения противопожарного инвентаря (ПСПИ)	Алексеевский	40	16	0.0005	0	Складское помещение	Содержание и эксплуатация	2021-2030
Щит и навес для размещения противопожарного инвентаря (ПСПИ)	Алексеевский	40	26	0.0005	0	Складское помещение	Содержание и эксплуатация	2021-2030
Щит и навес для размещения противопожарного инвентаря (ПСПИ)	Лосинопогонный	10-1	11	0.0005	0	Складское помещение	Содержание и эксплуатация	2021-2030
Щит и навес для размещения противопожарного инвентаря (ПСПИ)	Лосинопогонный	6-1	9	0.0005	0	Складское помещение	Содержание и эксплуатация	2021-2030
Щит и навес для размещения противопожарного инвентаря (ПСПИ)	Лосинопогонный	6-1	9	0.0005	0	Складское помещение	Содержание и эксплуатация	2021-2030
Щит и навес для размещения противопожарного инвентаря (ПСПИ)	Лосинопогонный	10-1	11	0.0005	0	Складское помещение	Содержание и эксплуатация	2021-2030
Щит и навес для размещения противопожарного инвентаря (ПСПИ)	Яузский	47-5	11	0.0005	0	Складское помещение	Содержание и эксплуатация	2021-2030
Щит и навес для размещения противопожарного инвентаря (ПСПИ)	Яузский	50-2	26	0.0005	0	Складское помещение	Содержание и эксплуатация	2021-2030
Щит и навес для размещения противопожарного инвентаря (ПСПИ)	Яузский	48-3	16	0.0005	0	Складское помещение	Содержание и эксплуатация	2021-2030
Щит и навес для размещения противопожарного инвентаря (ПСПИ)	Лосиноостровский	8-3	18	0.0005	0	Складское помещение	Содержание и эксплуатация	2021-2030
Щит и навес для размещения противопожарного инвентаря (ПСПИ)	Лосиноостровский	8-3	18	0.0005	0	Складское помещение	Содержание и эксплуатация	2021-2030
Щит и навес для размещения противопожарного инвентаря (ПСПИ)	Лосиноостровский	27-1	24	0.0005	0	Складское помещение	Содержание и эксплуатация	2021-2030
Щит и навес для размещения противопожарного инвентаря (ПСПИ)	Лосиноостровский	8-3	18	0.0005	0	Складское помещение	Содержание и эксплуатация	2021-2030
Служебный кордон со вспомогательными сооружениями	Мытищинский	49	10	1.07	,	Служебный кордон со вспомогательными сооружениями	Содержание и эксплуатация	2021-2030

1	2	3	4	5	6	7	8	9
Служебный кордон со вспомогательными сооружениями	Алексеевский	49	7	2.42	0	Служебный кордон со вспомогательными сооружениями	Содержание и эксплуатация	2021-2030
Служебный кордон со вспомогательными сооружениями	Алексеевский	52	11	0.67	0	Служебный кордон со вспомогательными сооружениями	Содержание и эксплуатация	2021-2030
Дорога лесная	Мытищинский	1	7	0.39	0.970	Дорога грунтовая шириной 4,0 м для проезда транспортных средств	Содержание и эксплуатация	2021-2030
Дорога лесная	Мытищинский	2	25	0.26	0.640	Дорога грунтовая шириной 4,0 м для проезда транспортных средств	Содержание и эксплуатация	2021-2030
Дорога лесная	Мытищинский	9	18	0.12	0.310	Дорога грунтовая шириной 4,0 м для проезда транспортных средств	Содержание и эксплуатация	2021-2030
Дорога лесная	Мытищинский	10	24	0.14	0.340	Дорога грунтовая шириной 4,0 м для проезда транспортных средств	Содержание и эксплуатация	2021-2030
Дорога лесная	Мытищинский	16	38	0.62	1.540	Дорога грунтовая шириной 4,0 м для проезда транспортных средств	Содержание и эксплуатация	2021-2030
Дорога лесная	Мытищинский	17	45	0.16	0.400	Дорога грунтовая шириной 4,0 м для проезда транспортных средств	Содержание и эксплуатация	2021-2030
Дорога лесная	Мытищинский	19	10	0.16	0.410	Дорога грунтовая шириной 4,0 м для проезда транспортных средств	Содержание и эксплуатация	2021-2030
Дорога лесная	Мытищинский	21	34	0.39	0.970	Дорога грунтовая шириной 4,0 м для проезда транспортных средств	Содержание и эксплуатация	2021-2030
Дорога лесная	Мытищинский	23	29	0.40	1.000	Дорога грунтовая шириной 4,0 м для проезда транспортных средств	Содержание и эксплуатация	2021-2030
Дорога лесная	Мытищинский	24	13	0.17	0.420	Дорога грунтовая шириной 4,0 м для проезда транспортных средств	Содержание и эксплуатация	2021-2030
Дорога лесная	Мытищинский	25	36	0.60	1.500	Дорога грунтовая шириной 4,0 м для проезда транспортных средств	Содержание и эксплуатация	2021-2030
Дорога лесная	Мытищинский	26	12	0.36	0.910	Дорога грунтовая шириной 4,0 м для проезда транспортных средств	Содержание и эксплуатация	2021-2030
Дорога лесная	Мытищинский	27	11	0.36	0.900	Дорога грунтовая шириной 4,0 м для проезда транспортных средств	Содержание и эксплуатация	2021-2030
Дорога лесная	Мытищинский	28	20	0.60	1.500	Дорога грунтовая шириной 4,0 м для проезда транспортных средств	Содержание и эксплуатация	2021-2030
Дорога лесная	Мытищинский	29	16	0.54	1.340	Дорога грунтовая шириной 4,0 м для проезда транспортных средств	Содержание и эксплуатация	2021-2030
Дорога лесная	Мытищинский	30	18	0.05	0.120	Дорога грунтовая шириной 4,0 м для проезда транспортных средств	Содержание и эксплуатация	2021-2030
Дорога лесная	Мытищинский	31	19	0.10	0.240	Дорога грунтовая шириной 4,0 м для проезда транспортных средств	Содержание и эксплуатация	2021-2030
Дорога лесная	Мытищинский	32	20	0.36	0.890	Дорога грунтовая шириной 4,0 м для проезда транспортных средств	Содержание и эксплуатация	2021-2030
Дорога лесная	Мытищинский	33	17	0.52	1.290	Дорога грунтовая шириной 4,0 м для проезда транспортных средств	Содержание и эксплуатация	2021-2030
Дорога лесная	Мытищинский	34	17	0.81	2.030	Дорога грунтовая шириной 4,0 м для проезда транспортных средств	Содержание и эксплуатация	2021-2030
Дорога лесная	Мытищинский	35	22	0.51	1.280	Дорога грунтовая шириной 4,0 м для проезда транспортных средств	Содержание и эксплуатация	2021-2030
Дорога лесная	Мытищинский	37	9	0.39	0.970	Дорога грунтовая шириной 4,0 м для проезда транспортных средств	Содержание и эксплуатация	2021-2030
Дорога лесная	Мытищинский	38	19	0.72	1.800	Дорога грунтовая шириной 4,0 м для проезда транспортных средств	Содержание и эксплуатация	2021-2030
Дорога лесная	Мытищинский	39	10	0.24	0.590	Дорога грунтовая шириной 4,0 м для проезда транспортных средств	Содержание и эксплуатация	2021-2030
Дорога лесная	Мытищинский	43	25	0.47	1.170	Дорога грунтовая шириной 4,0 м для проезда транспортных средств	Содержание и эксплуатация	2021-2030
Дорога лесная	Мытищинский	44	18	0.50	1.260	Дорога грунтовая шириной 4,0 м для проезда транспортных средств	Содержание и эксплуатация	2021-2030
Дорога лесная	Мытищинский	45	16	0.43	1.070	Дорога грунтовая шириной 4,0 м для проезда транспортных средств	Содержание и эксплуатация	2021-2030
Дорога лесная	Мытищинский	46	15	0.12	0.290	Дорога грунтовая шириной 4,0 м для проезда транспортных средств	Содержание и эксплуатация	2021-2030
Дорога лесная	Мытищинский	47	26	0.89	2.220	Дорога грунтовая шириной 4,0 м для проезда транспортных средств	Содержание и эксплуатация	2021-2030
Дорога лесная	Мытищинский	49	20	0.13	0.330	Дорога грунтовая шириной 4,0 м для проезда транспортных средств	Содержание и эксплуатация	2021-2030
Дорога лесная	Мытищинский	50	19	0.36	0.890	Дорога грунтовая шириной 4,0 м для проезда транспортных средств	Содержание и эксплуатация	2021-2030
Дорога лесная	Мытищинский	52	15	0.48	1.200	Дорога грунтовая шириной 4,0 м для проезда транспортных средств	Содержание и эксплуатация	2021-2030
Дорога лесная	Мытищинский	53	9	0.20	0.510	Дорога грунтовая шириной 4,0 м для проезда транспортных средств	Содержание и эксплуатация	2021-2030
Дорога лесная	Мытищинский	54	8	0.56	1.400	Дорога грунтовая шириной 4,0 м для проезда транспортных средств	Содержание и эксплуатация	2021-2030
Дорога лесная	Мытищинский	55	13	0.22	0.560	Дорога грунтовая шириной 4,0 м для проезда транспортных средств	Содержание и эксплуатация	2021-2030
Дорога лесная	Мытищинский	56	36	0.54	1.360	Дорога грунтовая шириной 4,0 м для проезда транспортных средств	Содержание и эксплуатация	2021-2030

1	2	3	4	5	6	7	8	9
Дорога лесная	Мытищинский	58	29	0.18	0.460	Дорога грунтовая шириной 4,0 м для проезда транспортных средств	Содержание и эксплуатация	2021-2030
Дорога лесная	Мытищинский	63	10	0.21	0.530	Дорога грунтовая шириной 4,0 м для проезда транспортных средств	Содержание и эксплуатация	2021-2030
Дорога лесная	Мытищинский	68	21	0.34	0.850	Дорога грунтовая шириной 4,0 м для проезда транспортных средств	Содержание и эксплуатация	2021-2030
Дорога лесная	Мытищинский	69	29	0.41	1.030	Дорога грунтовая шириной 4,0 м для проезда транспортных средств	Содержание и эксплуатация	2021-2030
Дорога лесная	Мытищинский	70	17	0.17	0.430	Дорога грунтовая шириной 4,0 м для проезда транспортных средств	Содержание и эксплуатация	2021-2030
Дорога лесная	Мытищинский	71	33	0.35	0.880	Дорога грунтовая шириной 4,0 м для проезда транспортных средств	Содержание и эксплуатация	2021-2030
Дорога лесная	Мытищинский	72	24	0.21	0.530	Дорога грунтовая шириной 4,0 м для проезда транспортных средств	Содержание и эксплуатация	2021-2030
Дорога лесная	Мытищинский	73	47	0.51	1.270	Дорога грунтовая шириной 4,0 м для проезда транспортных средств	Содержание и эксплуатация	2021-2030
Дорога лесная	Щелковский	1	14	0.40	0.990	Дорога грунтовая шириной 4,0 м для проезда транспортных средств	Содержание и эксплуатация	2021-2030
Дорога лесная	Щелковский	2	29	1.46	3.660	Дорога грунтовая шириной 4,0 м для проезда транспортных средств	Содержание и эксплуатация	2021-2030
Дорога лесная	Щелковский	3	26	1.00	2.500	Дорога грунтовая шириной 4,0 м для проезда транспортных средств	Содержание и эксплуатация	2021-2030
Дорога лесная	Щелковский	4	29	0.67	1.670	Дорога грунтовая шириной 4,0 м для проезда транспортных средств	Содержание и эксплуатация	2021-2030
Дорога лесная	Щелковский	6	29	2.03	2.030	Дорога грунтовая шириной 10,0 м для проезда транспортных средств	Содержание и эксплуатация	2021-2030
Дорога лесная	Щелковский	6	32	0.36	0.890	Дорога грунтовая шириной 4,0 м для проезда транспортных средств	Содержание и эксплуатация	2021-2030
Дорога лесная	Щелковский	7	34	1.12	2.800	Дорога грунтовая шириной 4,0 м для проезда транспортных средств	Содержание и эксплуатация	2021-2030
Дорога лесная	Щелковский	8	36	0.57	1.420	Дорога грунтовая шириной 4,0 м для проезда транспортных средств	Содержание и эксплуатация	2021-2030
Дорога лесная	Щелковский	9	46	0.61	1.530	Дорога грунтовая шириной 4,0 м для проезда транспортных средств	Содержание и эксплуатация	2021-2030
Дорога лесная	Щелковский	10	50	0.82	0.820	Дорога грунтовая шириной 10,0 м для проезда транспортных средств	Содержание и эксплуатация	2021-2030
Дорога лесная	Щелковский	10	53	0.26	0.640	Дорога грунтовая шириной 4,0 м для проезда транспортных средств	Содержание и эксплуатация	2021-2030
Дорога лесная	Щелковский	11	15	0.11	0.270	Дорога грунтовая шириной 4,0 м для проезда транспортных средств	Содержание и эксплуатация	2021-2030
Дорога лесная	Щелковский	13	29	0.02	0.020	Дорога грунтовая шириной 10,0 м для проезда транспортных средств	Содержание и эксплуатация	2021-2030
Дорога лесная	Щелковский	13	31	0.47	1.180	Дорога грунтовая шириной 4,0 м для проезда транспортных средств	Содержание и эксплуатация	2021-2030
Дорога лесная	Щелковский	14	47	0.87	2.180	Дорога грунтовая шириной 4,0 м для проезда транспортных средств	Содержание и эксплуатация	2021-2030
Дорога лесная	Щелковский	15	23	0.84	2.110	Дорога грунтовая шириной 4,0 м для проезда транспортных средств	Содержание и эксплуатация	2021-2030
Дорога лесная	Щелковский	16	47	0.98	2.440	Дорога грунтовая шириной 4,0 м для проезда транспортных средств	Содержание и эксплуатация	2021-2030
Дорога лесная	Щелковский	17	49	1.32	3.310	Дорога грунтовая шириной 4,0 м для проезда транспортных средств	Содержание и эксплуатация	2021-2030
Дорога лесная	Щелковский	19	22	0.57	1.420	Дорога грунтовая шириной 4,0 м для проезда транспортных средств	Содержание и эксплуатация	2021-2030
Дорога лесная	Щелковский	21	27	0.66	1.650	Дорога грунтовая шириной 4,0 м для проезда транспортных средств	Содержание и эксплуатация	2021-2030
Дорога лесная	Щелковский	22	23	0.54	1.360	Дорога грунтовая шириной 4,0 м для проезда транспортных средств	Содержание и эксплуатация	2021-2030
Дорога лесная	Щелковский	23	85	3.42	8.540	Дорога грунтовая шириной 4,0 м для проезда транспортных средств	Содержание и эксплуатация	2021-2030
Дорога лесная	Щелковский	81	13	0.04	0.090	Дорога грунтовая шириной 4,0 м для проезда транспортных средств	Содержание и эксплуатация	2021-2030
Дорога лесная	Лосинопогонный	4-1	12	0.30	0.760	Дорога грунтовая шириной 4,0 м для проезда транспортных средств	Содержание и эксплуатация	2021-2030
Дорога лесная	Лосинопогонный	4-2	22	0.19	0.470	Дорога грунтовая шириной 4,0 м для проезда транспортных средств	Содержание и эксплуатация	2021-2030
Дорога лесная	Лосинопогонный	4-4	22	0.22	0.550	Дорога грунтовая шириной 4,0 м для проезда транспортных средств	Содержание и эксплуатация	2021-2030
Дорога лесная	Лосинопогонный	5-1	17	0.28	0.700	Дорога грунтовая шириной 4,0 м для проезда транспортных средств	Содержание и эксплуатация	2021-2030
Дорога лесная	Лосинопогонный	5-2	21	0.26	0.640	Дорога грунтовая шириной 4,0 м для проезда транспортных средств	Содержание и эксплуатация	2021-2030
Дорога лесная	Лосинопогонный	5-3	18	0.05	0.130	Дорога грунтовая шириной 4,0 м для проезда транспортных средств	Содержание и эксплуатация	2021-2030
Дорога лесная	Лосинопогонный	6-1	26	0.04	0.090	Дорога грунтовая шириной 4,0 м для проезда транспортных средств	Содержание и эксплуатация	2021-2030

1	2	3	4	5	6	7	8	9
Дорога лесная	Лосинопогонный	6-2	15	0.25	0.620	Дорога грунтовая шириной 4,0 м для проезда транспортных средств	Содержание и эксплуатация	2021-2030
Дорога лесная	Лосинопогонный	9-1	5	0.02	0.060	Дорога грунтовая шириной 4,0 м для проезда транспортных средств	Содержание и эксплуатация	2021-2030
Дорога лесная	Лосинопогонный	9-2	19	0.03	0.070	Дорога грунтовая шириной 4,0 м для проезда транспортных средств	Содержание и эксплуатация	2021-2030
Дорога лесная	Лосинопогонный	10-1	16	0.17	0.430	Дорога грунтовая шириной 4,0 м для проезда транспортных средств	Содержание и эксплуатация	2021-2030
Дорога лесная	Лосинопогонный	11-1	14	0.03	0.080	Дорога грунтовая шириной 4,0 м для проезда транспортных средств	Содержание и эксплуатация	2021-2030
Дорога лесная	Лосинопогонный	11-2	17	0.24	0.590	Дорога грунтовая шириной 4,0 м для проезда транспортных средств	Содержание и эксплуатация	2021-2030
Дорога лесная	Лосинопогонный	12-1	15	0.10	0.250	Дорога грунтовая шириной 4,0 м для проезда транспортных средств	Содержание и эксплуатация	2021-2030
Дорога лесная	Лосинопогонный	12-3	18	0.08	0.200	Дорога грунтовая шириной 4,0 м для проезда транспортных средств	Содержание и эксплуатация	2021-2030
Дорога лесная	Лосинопогонный	12-4	23	0.24	0.610	Дорога грунтовая шириной 4,0 м для проезда транспортных средств	Содержание и эксплуатация	2021-2030
Дорога лесная	Лосинопогонный	18-1	15	0.17	0.420	Дорога грунтовая шириной 4,0 м для проезда транспортных средств	Содержание и эксплуатация	2021-2030
Дорога лесная	Лосинопогонный	18-3	12	0.11	0.280	Дорога грунтовая шириной 4,0 м для проезда транспортных средств	Содержание и эксплуатация	2021-2030
Дорога лесная	Лосинопогонный	19-1	16	0.19	0.470	Дорога грунтовая шириной 4,0 м для проезда транспортных средств	Содержание и эксплуатация	2021-2030
Дорога лесная	Лосинопогонный	19-3	10	0.06	0.140	Дорога грунтовая шириной 4,0 м для проезда транспортных средств	Содержание и эксплуатация	2021-2030
Дорога лесная	Лосинопогонный	19-4	8	0.24	0.590	Дорога грунтовая шириной 4,0 м для проезда транспортных средств	Содержание и эксплуатация	2021-2030
Дорога лесная	Лосинопогонный	20-1	11	0.24	0.610	Дорога грунтовая шириной 4,0 м для проезда транспортных средств	Содержание и эксплуатация	2021-2030
Дорога лесная	Лосинопогонный	20-2	11	0.24	0.590	Дорога грунтовая шириной 4,0 м для проезда транспортных средств	Содержание и эксплуатация	2021-2030
Дорога лесная	Лосинопогонный	21-1	14	0.26	0.640	Дорога грунтовая шириной 4,0 м для проезда транспортных средств	Содержание и эксплуатация	2021-2030
Дорога лесная	Лосинопогонный	21-2	11	0.21	0.530	Дорога грунтовая шириной 4,0 м для проезда транспортных средств	Содержание и эксплуатация	2021-2030
Дорога лесная	Лосинопогонный	22-1	14	0.18	0.440	Дорога грунтовая шириной 4,0 м для проезда транспортных средств	Содержание и эксплуатация	2021-2030
Дорога лесная	Лосинопогонный	22-2	17	0.21	0.530	Дорога грунтовая шириной 4,0 м для проезда транспортных средств	Содержание и эксплуатация	2021-2030
Дорога лесная	Лосинопогонный	22-4	15	0.15	0.37	Дорога грунтовая шириной 4,0 м для проезда транспортных средств	Содержание и эксплуатация	2021-2030
Дорога лесная	Лосинопогонный	23-1	12	0.14	0.35	Дорога грунтовая шириной 4,0 м для проезда транспортных средств	Содержание и эксплуатация	2021-2030
Дорога лесная	Лосинопогонный	23-2	20	0.21	0.53	Дорога грунтовая шириной 4,0 м для проезда транспортных средств	Содержание и эксплуатация	2021-2030
Дорога лесная	Лосинопогонный	23-4	17	0.16	0.4	Дорога грунтовая шириной 4,0 м для проезда транспортных средств	Содержание и эксплуатация	2021-2030
Дорога лесная	Лосинопогонный	34-2	7	0.27	0.67	Дорога грунтовая шириной 4,0 м для проезда транспортных средств	Содержание и эксплуатация	2021-2030
Дорога лесная	Лосинопогонный	34-4	9	0.28	0.71	Дорога грунтовая шириной 4,0 м для проезда транспортных средств	Содержание и эксплуатация	2021-2030
Дорога лесная	Лосинопогонный	35-3	9	0.34	0.84	Дорога грунтовая шириной 4,0 м для проезда транспортных средств	Содержание и эксплуатация	2021-2030
Дорога лесная	Лосинопогонный	36-2	18	0.22	0.54	Дорога грунтовая шириной 4,0 м для проезда транспортных средств	Содержание и эксплуатация	2021-2030
Дорога лесная	Лосинопогонный	36-3	15	0.16	0.4	Дорога грунтовая шириной 4,0 м для проезда транспортных средств	Содержание и эксплуатация	2021-2030
Дорога лесная	Лосинопогонный	45-2	15	0.39	0.97	Дорога грунтовая шириной 4,0 м для проезда транспортных средств	Содержание и эксплуатация	2021-2030
Дорога лесная	Лосинопогонный	45-3	11	0.16	0.39	Дорога грунтовая шириной 4,0 м для проезда транспортных средств	Содержание и эксплуатация	2021-2030
Дорога лесная	Лосинопогонный	46-1	14	0.58	1.45	Дорога грунтовая шириной 4,0 м для проезда транспортных средств	Содержание и эксплуатация	2021-2030
Дорога лесная	Лосинопогонный	46-2	9	0.34	0.84	Дорога грунтовая шириной 4,0 м для проезда транспортных средств	Содержание и эксплуатация	2021-2030
Дорога лесная	Лосинопогонный	76-2	34	0.08	0.19	Дорога грунтовая шириной 4,0 м для проезда транспортных средств	Содержание и эксплуатация	2021-2030
Дорога лесная	Лосинопогонный	77-1	8	0.20	0.5	Дорога грунтовая шириной 4,0 м для проезда транспортных средств	Содержание и эксплуатация	2021-2030
Дорога лесная	Лосинопогонный	77-3	27	0.09	0.22	Дорога грунтовая шириной 4,0 м для проезда транспортных средств	Содержание и эксплуатация	2021-2030
Дорога лесная	Лосинопогонный	77-4	21	0.21	0.53	Дорога грунтовая шириной 4,0 м для проезда транспортных средств	Содержание и эксплуатация	2021-2030
Дорога лесная	Лосинопогонный	77-5	20	0.27	0.67	Дорога грунтовая шириной 4,0 м для проезда транспортных средств	Содержание и эксплуатация	2021-2030

1	2	3	4	5	6	7	8	9
Дорога лесная	Лосинопогонный	78-1	20	0.49	1.23	Дорога грунтовая шириной 4,0 м для проезда транспортных средств	Содержание и эксплуатация	2021-2030
Дорога лесная	Лосинопогонный	78-2	20	0.22	0.55	Дорога грунтовая шириной 4,0 м для проезда транспортных средств	Содержание и эксплуатация	2021-2030
Дорога лесная	Лосинопогонный	78-3	29	0.52	1.3	Дорога грунтовая шириной 4,0 м для проезда транспортных средств	Содержание и эксплуатация	2021-2030
Дорога лесная	Лосинопогонный	79-1	12	0.32	0.79	Дорога грунтовая шириной 4,0 м для проезда транспортных средств	Содержание и эксплуатация	2021-2030
Дорога лесная	Лосинопогонный	79-3	12	0.04	0.11	Дорога грунтовая шириной 4,0 м для проезда транспортных средств	Содержание и эксплуатация	2021-2030
Дорога лесная	Лосинопогонный	79-4	28	0.15	0.37	Дорога грунтовая шириной 4,0 м для проезда транспортных средств	Содержание и эксплуатация	2021-2030
Дорога лесная	Яузский	27-3	17	0.08	0.25	Дорога грунтовая шириной 3,0 м для проезда транспортных средств	Содержание и эксплуатация	2021-2030
Дорога лесная	Яузский	37-2	42	0.04	0.14	Дорога грунтовая шириной 3,0 м для проезда транспортных средств	Содержание и эксплуатация	2021-2030
Дорога лесная	Яузский	37-3	25	0.47	1.58	Дорога грунтовая шириной 3,0 м для проезда транспортных средств	Содержание и эксплуатация	2021-2030
Дорога лесная	Яузский	37-4	16	0.38	1.26	Дорога грунтовая шириной 3,0 м для проезда транспортных средств	Содержание и эксплуатация	2021-2030
Дорога лесная	Яузский	38-1	18	0.34	1.14	Дорога грунтовая шириной 3,0 м для проезда транспортных средств	Содержание и эксплуатация	2021-2030
Дорога лесная	Яузский	38-3	24	0.26	0.88	Дорога грунтовая шириной 3,0 м для проезда транспортных средств	Содержание и эксплуатация	2021-2030
Дорога лесная	Яузский	39-1	30	0.30	0.99	Дорога грунтовая шириной 3,0 м для проезда транспортных средств	Содержание и эксплуатация	2021-2030
Дорога лесная	Яузский	39-2	24	0.17	0.58	Дорога грунтовая шириной 3,0 м для проезда транспортных средств	Содержание и эксплуатация	2021-2030
Дорога лесная	Яузский	39-3	27	0.21	0.71	Дорога грунтовая шириной 3,0 м для проезда транспортных средств	Содержание и эксплуатация	2021-2030
Дорога лесная	Яузский	39-4	29	0.18	0.6	Дорога грунтовая шириной 3,0 м для проезда транспортных средств	Содержание и эксплуатация	2021-2030
Дорога лесная	Яузский	41-3	17	0.26	0.87	Дорога грунтовая шириной 3,0 м для проезда транспортных средств	Содержание и эксплуатация	2021-2030
Дорога лесная	Яузский	44-3	11	0.14	0.47	Дорога грунтовая шириной 3,0 м для проезда транспортных средств	Содержание и эксплуатация	2021-2030
Дорога лесная	Яузский	45-3	9	0.19	0.64	Дорога грунтовая шириной 3,0 м для проезда транспортных средств	Содержание и эксплуатация	2021-2030
Дорога лесная	Яузский	47-1	38	0.55	1.83	Дорога грунтовая шириной 3,0 м для проезда транспортных средств	Содержание и эксплуатация	2021-2030
Дорога лесная	Яузский	47-2	25	0.78	2.59	Дорога грунтовая шириной 3,0 м для проезда транспортных средств	Содержание и эксплуатация	2021-2030
Дорога лесная	Яузский	47-3	35	0.73	2.43	Дорога грунтовая шириной 3,0 м для проезда транспортных средств	Содержание и эксплуатация	2021-2030
Дорога лесная	Яузский	47-4	15	0.74	2.47	Дорога грунтовая шириной 3,0 м для проезда транспортных средств	Содержание и эксплуатация	2021-2030
Дорога лесная	Яузский	47-5	22	0.81	2.69	Дорога грунтовая шириной 3,0 м для проезда транспортных средств	Содержание и эксплуатация	2021-2030
Дорога лесная	Яузский	47-6	17	0.17	0.56	Дорога грунтовая шириной 3,0 м для проезда транспортных средств	Содержание и эксплуатация	2021-2030
Дорога лесная	Яузский	47-7	11	0.09	0.31	Дорога грунтовая шириной 3,0 м для проезда транспортных средств	Содержание и эксплуатация	2021-2030
Дорога лесная	Яузский	47-8	22	0.48	1.61	Дорога грунтовая шириной 3,0 м для проезда транспортных средств	Содержание и эксплуатация	2021-2030
Дорога лесная	Яузский	48-1	26	0.74	2.45	Дорога грунтовая шириной 3,0 м для проезда транспортных средств	Содержание и эксплуатация	2021-2030
Дорога лесная	Яузский	48-3	43	0.14	0.45	Дорога грунтовая шириной 3,0 м для проезда транспортных средств	Содержание и эксплуатация	2021-2030
Дорога лесная	Яузский	48-4	27	0.21	0.71	Дорога грунтовая шириной 3,0 м для проезда транспортных средств	Содержание и эксплуатация	2021-2030
Дорога лесная	Яузский	49-1	56	0.32	1.05	Дорога грунтовая шириной 3,0 м для проезда транспортных средств	Содержание и эксплуатация	2021-2030
Дорога лесная	Яузский	49-3	13	0.18	0.6	Дорога грунтовая шириной 3,0 м для проезда транспортных средств	Содержание и эксплуатация	2021-2030
Дорога лесная	Яузский	50-1	59	0.35	1.16	Дорога грунтовая шириной 3,0 м для проезда транспортных средств	Содержание и эксплуатация	2021-2030
Дорога лесная	Яузский	50-2	36	0.32	1.06	Дорога грунтовая шириной 3,0 м для проезда транспортных средств	Содержание и эксплуатация	2021-2030
Дорога лесная	Яузский	50-3	44	0.69	2.29	Дорога грунтовая шириной 3,0 м для проезда транспортных средств	Содержание и эксплуатация	2021-2030
Дорога лесная	Яузский	50-4	48	0.88	2.94	Дорога грунтовая шириной 3,0 м для проезда транспортных средств	Содержание и эксплуатация	2021-2030
Дорога лесная	Яузский	51-1	26	0.36	1.21	Дорога грунтовая шириной 3,0 м для проезда транспортных средств	Содержание и эксплуатация	2021-2030
Дорога лесная	Яузский	51-2	19	0.29	0.96	Дорога грунтовая шириной 3,0 м для проезда транспортных средств	Содержание и эксплуатация	2021-2030

1	2	3	4	5	6	7	8	9
Дорога лесная	Яузский	52-1	20	0.46	1.53	Дорога грунтовая шириной 3,0 м для проезда транспортных средств	Содержание и эксплуатация	2021-2030
Дорога лесная	Яузский	52-2	27	0.43	1.43	Дорога грунтовая шириной 3,0 м для проезда транспортных средств	Содержание и эксплуатация	2021-2030
Дорога лесная	Яузский	52-3	12	0.38	1.26	Дорога грунтовая шириной 3,0 м для проезда транспортных средств	Содержание и эксплуатация	2021-2030
Дорога лесная	Яузский	53-1	28	0.23	0.77	Дорога грунтовая шириной 3,0 м для проезда транспортных средств	Содержание и эксплуатация	2021-2030
Дорога лесная	Яузский	53-2	24	0.63	2.1	Дорога грунтовая шириной 3,0 м для проезда транспортных средств	Содержание и эксплуатация	2021-2030
Дорога лесная	Яузский	53-3	20	0.75	2.49	Дорога грунтовая шириной 3,0 м для проезда транспортных средств	Содержание и эксплуатация	2021-2030
Дорога лесная	Яузский	53-4	38	0.95	3.15	Дорога грунтовая шириной 3,0 м для проезда транспортных средств	Содержание и эксплуатация	2021-2030
Дорога лесная	Яузский	54-1	19	0.26	0.85	Дорога грунтовая шириной 3,0 м для проезда транспортных средств	Содержание и эксплуатация	2021-2030
Дорога лесная	Яузский	54-2	33	0.28	0.94	Дорога грунтовая шириной 3,0 м для проезда транспортных средств	Содержание и эксплуатация	2021-2030
Дорога лесная	Яузский	54-3	25	0.41	1.37	Дорога грунтовая шириной 3,0 м для проезда транспортных средств	Содержание и эксплуатация	2021-2030
Дорога лесная	Алексеевский	1	14	0.25	0.62	Дорога грунтовая шириной 4,0 м для проезда транспортных средств	Содержание и эксплуатация	2021-2030
Дорога лесная	Алексеевский	2	12	0.07	0.18	Дорога грунтовая шириной 4,0 м для проезда транспортных средств	Содержание и эксплуатация	2021-2030
Дорога лесная	Алексеевский	3	32	2.00	5.01	Дорога грунтовая шириной 4,0 м для проезда транспортных средств	Содержание и эксплуатация	2021-2030
Дорога лесная	Алексеевский	4	16	0.44	1.09	Дорога грунтовая шириной 4,0 м для проезда транспортных средств	Содержание и эксплуатация	2021-2030
Дорога лесная	Алексеевский	5	16	0.31	0.78	Дорога грунтовая шириной 4,0 м для проезда транспортных средств	Содержание и эксплуатация	2021-2030
Дорога лесная	Алексеевский	6	16	0.20	0.49	Дорога грунтовая шириной 4,0 м для проезда транспортных средств	Содержание и эксплуатация	2021-2030
Дорога лесная	Алексеевский	7	18	0.53	1.32	Дорога грунтовая шириной 4,0 м для проезда транспортных средств	Содержание и эксплуатация	2021-2030
Дорога лесная	Алексеевский	8	22	0.38	0.96	Дорога грунтовая шириной 4,0 м для проезда транспортных средств	Содержание и эксплуатация	2021-2030
Дорога лесная	Алексеевский	9	16	0.68	1.69	Дорога грунтовая шириной 4,0 м для проезда транспортных средств	Содержание и эксплуатация	2021-2030
Дорога лесная	Алексеевский	10	17	0.21	0.53	Дорога грунтовая шириной 4,0 м для проезда транспортных средств	Содержание и эксплуатация	2021-2030
Дорога лесная	Алексеевский	11	13	0.49	1.22	Дорога грунтовая шириной 4,0 м для проезда транспортных средств	Содержание и эксплуатация	2021-2030
Дорога лесная	Алексеевский	12	17	0.26	0.64	Дорога грунтовая шириной 4,0 м для проезда транспортных средств	Содержание и эксплуатация	2021-2030
Дорога лесная	Алексеевский	13	18	0.26	0.65	Дорога грунтовая шириной 4,0 м для проезда транспортных средств	Содержание и эксплуатация	2021-2030
Дорога лесная	Алексеевский	14	18	0.12	0.31	Дорога грунтовая шириной 4,0 м для проезда транспортных средств	Содержание и эксплуатация	2021-2030
Дорога лесная	Алексеевский	15	14	0.76	1.89	Дорога грунтовая шириной 4,0 м для проезда транспортных средств	Содержание и эксплуатация	2021-2030
Дорога лесная	Алексеевский	16	15	0.71	1.78	Дорога грунтовая шириной 4,0 м для проезда транспортных средств	Содержание и эксплуатация	2021-2030
Дорога лесная	Алексеевский	17	14	0.34	0.86	Дорога грунтовая шириной 4,0 м для проезда транспортных средств	Содержание и эксплуатация	2021-2030
Дорога лесная	Алексеевский	19	19	0.07	0.18	Дорога грунтовая шириной 4,0 м для проезда транспортных средств	Содержание и эксплуатация	2021-2030
Дорога лесная	Алексеевский	20	18	0.28	0.7	Дорога грунтовая шириной 4,0 м для проезда транспортных средств	Содержание и эксплуатация	2021-2030
Дорога лесная	Алексеевский	21	16	0.35	0.88	Дорога грунтовая шириной 4,0 м для проезда транспортных средств	Содержание и эксплуатация	2021-2030
Дорога лесная	Алексеевский	22	27	1.25	3.12	Дорога грунтовая шириной 4,0 м для проезда транспортных средств	Содержание и эксплуатация	2021-2030
Дорога лесная	Алексеевский	24	16	0.30	0.76	Дорога грунтовая шириной 4,0 м для проезда транспортных средств	Содержание и эксплуатация	2021-2030
Дорога лесная	Алексеевский	25	15	0.52	1.3	Дорога грунтовая шириной 4,0 м для проезда транспортных средств	Содержание и эксплуатация	2021-2030
Дорога лесная	Алексеевский	26	20	0.17	0.42	Дорога грунтовая шириной 4,0 м для проезда транспортных средств	Содержание и эксплуатация	2021-2030
Дорога лесная	Алексеевский	27	25	0.69	1.73	Дорога грунтовая шириной 4,0 м для проезда транспортных средств	Содержание и эксплуатация	2021-2030
Дорога лесная	Алексеевский	28	16	0.94	2.36	Дорога грунтовая шириной 4,0 м для проезда транспортных средств	Содержание и эксплуатация	2021-2030
Дорога лесная	Алексеевский	29	12	0.98	2.45	Дорога грунтовая шириной 4,0 м для проезда транспортных средств	Содержание и эксплуатация	2021-2030
Дорога лесная	Алексеевский	30	17	1.09	2.73	Дорога грунтовая шириной 4,0 м для проезда транспортных средств	Содержание и эксплуатация	2021-2030

1	2	3	4	5	6	7	8	9
Дорога лесная	Алексеевский	31	40	0.19	0.47	Дорога грунтовая шириной 4,0 м для проезда транспортных средств	Содержание и эксплуатация	2021-2030
Дорога лесная	Алексеевский	32	14	0.88	2.2	Дорога грунтовая шириной 4,0 м для проезда транспортных средств	Содержание и эксплуатация	2021-2030
Дорога лесная	Алексеевский	33	34	0.21	0.52	Дорога грунтовая шириной 4,0 м для проезда транспортных средств	Содержание и эксплуатация	2021-2030
Дорога лесная	Алексеевский	34	21	0.21	0.52	Дорога грунтовая шириной 4,0 м для проезда транспортных средств	Содержание и эксплуатация	2021-2030
Дорога лесная	Алексеевский	35	16	0.31	0.77	Дорога грунтовая шириной 4,0 м для проезда транспортных средств	Содержание и эксплуатация	2021-2030
Дорога лесная	Алексеевский	37	20	0.34	0.84	Дорога грунтовая шириной 4,0 м для проезда транспортных средств	Содержание и эксплуатация	2021-2030
Дорога лесная	Алексеевский	38	9	0.34	0.86	Дорога грунтовая шириной 4,0 м для проезда транспортных средств	Содержание и эксплуатация	2021-2030
Дорога лесная	Алексеевский	39	6	0.72	1.79	Дорога грунтовая шириной 4,0 м для проезда транспортных средств	Содержание и эксплуатация	2021-2030
Дорога лесная	Алексеевский	40	32	0.15	0.38	Дорога грунтовая шириной 4,0 м для проезда транспортных средств	Содержание и эксплуатация	2021-2030
Дорога лесная	Алексеевский	41	23	0.68	1.7	Дорога грунтовая шириной 4,0 м для проезда транспортных средств	Содержание и эксплуатация	2021-2030
Дорога лесная	Алексеевский	41	24	0.12	0.3	Дорога грунтовая шириной 4,0 м для проезда транспортных средств	Содержание и эксплуатация	2021-2030
Дорога лесная	Алексеевский	42	19	0.57	1.42	Дорога грунтовая шириной 4,0 м для проезда транспортных средств	Содержание и эксплуатация	2021-2030
Дорога лесная	Алексеевский	43	33	0.51	1.27	Дорога грунтовая шириной 4,0 м для проезда транспортных средств	Содержание и эксплуатация	2021-2030
Дорога лесная	Алексеевский	44	17	0.88	2.19	Дорога грунтовая шириной 4,0 м для проезда транспортных средств	Содержание и эксплуатация	2021-2030
Дорога лесная	Алексеевский	45	11	0.90	2.25	Дорога грунтовая шириной 4,0 м для проезда транспортных средств	Содержание и эксплуатация	2021-2030
Дорога лесная	Алексеевский	46	38	0.24	0.6	Дорога грунтовая шириной 4,0 м для проезда транспортных средств	Содержание и эксплуатация	2021-2030
Дорога лесная	Алексеевский	48	39	0.31	0.77	Дорога грунтовая шириной 4,0 м для проезда транспортных средств	Содержание и эксплуатация	2021-2030
Дорога лесная	Алексеевский	49	44	1.16	2.91	Дорога грунтовая шириной 4,0 м для проезда транспортных средств	Содержание и эксплуатация	2021-2030
Дорога лесная	Алексеевский	50	50	0.74	1.84	Дорога грунтовая шириной 4,0 м для проезда транспортных средств	Содержание и эксплуатация	2021-2030
Дорога лесная	Алексеевский	51	32	1.30	3.24	Дорога грунтовая шириной 4,0 м для проезда транспортных средств	Содержание и эксплуатация	2021-2030
Дорога лесная	Алексеевский	52	24	0.25	0.63	Дорога грунтовая шириной 4,0 м для проезда транспортных средств	Содержание и эксплуатация	2021-2030
Дорога лесная	Алексеевский	53	25	0.36	0.89	Дорога грунтовая шириной 4,0 м для проезда транспортных средств	Содержание и эксплуатация	2021-2030
Дорога лесная	Лосиноостровский	3-2	27	0.32	1.07	Дорога грунтовая шириной 3,0 м для проезда транспортных средств	Содержание и эксплуатация	2021-2030
Дорога лесная	Лосиноостровский	3-2	28	0.08	0.25	Дорога грунтовая шириной 3,0 м для проезда транспортных средств	Содержание и эксплуатация	2021-2030
Дорога лесная	Лосиноостровский	7-1	12	0.16	0.52	Дорога грунтовая шириной 3,0 м для проезда транспортных средств	Содержание и эксплуатация	2021-2030
Дорога лесная	Лосиноостровский	7-2	14	1.25	4.16	Дорога грунтовая шириной 3,0 м для проезда транспортных средств	Содержание и эксплуатация	2021-2030
Дорога лесная	Лосиноостровский	7-3	22	0.17	0.57	Дорога грунтовая шириной 3,0 м для проезда транспортных средств	Содержание и эксплуатация	2021-2030
Дорога лесная	Лосиноостровский	7-4	24	0.65	2.17	Дорога грунтовая шириной 3,0 м для проезда транспортных средств	Содержание и эксплуатация	2021-2030
Дорога лесная	Лосиноостровский	8-1	28	0.45	1.51	Дорога грунтовая шириной 3,0 м для проезда транспортных средств	Содержание и эксплуатация	2021-2030
Дорога лесная	Лосиноостровский	8-2	19	0.45	1.5	Дорога грунтовая шириной 3,0 м для проезда транспортных средств	Содержание и эксплуатация	2021-2030
Дорога лесная	Лосиноостровский	8-3	29	0.48	1.6	Дорога грунтовая шириной 3,0 м для проезда транспортных средств	Содержание и эксплуатация	2021-2030
Дорога лесная	Лосиноостровский	8-4	30	0.09	0.31	Дорога грунтовая шириной 3,0 м для проезда транспортных средств	Содержание и эксплуатация	2021-2030
Дорога лесная	Лосиноостровский	9-1	16	0.22	0.72	Дорога грунтовая шириной 3,0 м для проезда транспортных средств	Содержание и эксплуатация	2021-2030
Дорога лесная	Лосиноостровский	9-3	18	0.10	0.32	Дорога грунтовая шириной 3,0 м для проезда транспортных средств	Содержание и эксплуатация	2021-2030
Дорога лесная	Лосиноостровский	9-4	33	0.20	0.68	Дорога грунтовая шириной 3,0 м для проезда транспортных средств	Содержание и эксплуатация	2021-2030
Дорога лесная	Лосиноостровский	13-1	20	0.17	0.57	Дорога грунтовая шириной 3,0 м для проезда транспортных средств	Содержание и эксплуатация	2021-2030
Дорога лесная	Лосиноостровский	13-2	14	0.16	0.52	Дорога грунтовая шириной 3,0 м для проезда транспортных средств	Содержание и эксплуатация	2021-2030
Дорога лесная	Лосиноостровский	14-1	30	0.62	2.08	Дорога грунтовая шириной 3,0 м для проезда транспортных средств	Содержание и эксплуатация	2021-2030

1	2	3	4	5	6	7	8	9
Дорога лесная	Лосиноостровский	14-3	21	0.08	0.27	Дорога грунтовая шириной 3,0 м для проезда транспортных средств	Содержание и эксплуатация	2021-2030
Дорога лесная	Лосиноостровский	14-4	26	0.37	1.24	Дорога грунтовая шириной 3,0 м для проезда транспортных средств	Содержание и эксплуатация	2021-2030
Дорога лесная	Лосиноостровский	16-1	18	0.17	0.58	Дорога грунтовая шириной 3,0 м для проезда транспортных средств	Содержание и эксплуатация	2021-2030
Дорога лесная	Лосиноостровский	27-1	32	0.23	0.75	Дорога грунтовая шириной 3,0 м для проезда транспортных средств	Содержание и эксплуатация	2021-2030
Дорога лесная	Лосиноостровский	27-2	55	0.44	1.46	Дорога грунтовая шириной 3,0 м для проезда транспортных средств	Содержание и эксплуатация	2021-2030
Дорога лесная	Лосиноостровский	27-3	32	0.16	0.52	Дорога грунтовая шириной 3,0 м для проезда транспортных средств	Содержание и эксплуатация	2021-2030
Дорога лесная	Лосиноостровский	28-1	23	0.04	0.12	Дорога грунтовая шириной 3,0 м для проезда транспортных средств	Содержание и эксплуатация	2021-2030
Дорога лесная	Лосиноостровский	28-2	35	0.29	0.96	Дорога грунтовая шириной 3,0 м для проезда транспортных средств	Содержание и эксплуатация	2021-2030
Дорога лесная	Лосиноостровский	28-3	25	0.16	0.54	Дорога грунтовая шириной 3,0 м для проезда транспортных средств	Содержание и эксплуатация	2021-2030
Дорога лесная	Мытищинский	5	31	2.24	2.240	Дорога с искусственным покрытием шириной 10,0 м для проезда транспортных средств	Содержание и эксплуатация	2021-2030
Дорога лесная	Мытищинский	11	17	0.98	0.980	Дорога с искусственным покрытием шириной 10,0 м для проезда транспортных средств	Содержание и эксплуатация	2021-2030
Дорога лесная	Мытищинский	12	17	0.45	0.450	Дорога с искусственным покрытием шириной 10,0 м для проезда транспортных средств	Содержание и эксплуатация	2021-2030
Дорога лесная	Мытищинский	15	17	0.67	0.670	Дорога с искусственным покрытием шириной 10,0 м для проезда транспортных средств	Содержание и эксплуатация	2021-2030
Дорога лесная	Мытищинский	18	12	0.52	0.520	Дорога с искусственным покрытием шириной 10,0 м для проезда транспортных средств	Содержание и эксплуатация	2021-2030
Дорога лесная	Мытищинский	19	7	0.51	0.510	Дорога с искусственным покрытием шириной 10,0 м для проезда транспортных средств	Содержание и эксплуатация	2021-2030
Дорога лесная	Мытищинский	21	28	0.73	0.730	Дорога с искусственным покрытием шириной 10,0 м для проезда транспортных средств	Содержание и эксплуатация	2021-2030
Дорога лесная	Мытищинский	22	2	0.08	0.080	Дорога с искусственным покрытием шириной 10,0 м для проезда транспортных средств	Содержание и эксплуатация	2021-2030
Дорога лесная	Мытищинский	23	27	0.51	0.510	Дорога с искусственным покрытием шириной 10,0 м для проезда транспортных средств	Содержание и эксплуатация	2021-2030
Дорога лесная	Мытищинский	24	11	0.51	0.510	Дорога с искусственным покрытием шириной 10,0 м для проезда транспортных средств	Содержание и эксплуатация	2021-2030
Дорога лесная	Мытищинский	25	34	0.54	0.540	Дорога с искусственным покрытием шириной 10,0 м для проезда транспортных средств	Содержание и эксплуатация	2021-2030
Дорога лесная	Мытищинский	26	10	0.51	0.510	Дорога с искусственным покрытием шириной 10,0 м для проезда транспортных средств	Содержание и эксплуатация	2021-2030
Дорога лесная	Мытищинский	27	8	0.91	0.910	Дорога с искусственным покрытием шириной 10,0 м для проезда транспортных средств	Содержание и эксплуатация	2021-2030
Дорога лесная	Мытищинский	28	16	0.86	0.860	Дорога с искусственным покрытием шириной 10,0 м для проезда транспортных средств	Содержание и эксплуатация	2021-2030
Дорога лесная	Мытищинский	29	13	0.76	0.760	Дорога с искусственным покрытием шириной 10,0 м для проезда транспортных средств	Содержание и эксплуатация	2021-2030
Дорога лесная	Мытищинский	30	15	1.43	1.430	Дорога с искусственным покрытием шириной 10,0 м для проезда транспортных средств	Содержание и эксплуатация	2021-2030
Дорога лесная	Мытищинский	38	16	0.57	0.570	Дорога с искусственным покрытием шириной 10,0 м для проезда транспортных средств	Содержание и эксплуатация	2021-2030
Дорога лесная	Мытищинский	47	23	0.54	0.540	Дорога с искусственным покрытием шириной 10,0 м для проезда транспортных средств	Содержание и эксплуатация	2021-2030
Дорога лесная	Мытищинский	54	6	0.36	0.360	Дорога с искусственным покрытием шириной 10,0 м для проезда транспортных средств	Содержание и эксплуатация	2021-2030
Дорога лесная	Мытищинский	57	7	0.79	0.790	Дорога с искусственным покрытием шириной 10,0 м для проезда транспортных средств	Содержание и эксплуатация	2021-2030
Дорога лесная	Мытищинский	61	14	0.46	0.460	Дорога с искусственным покрытием шириной 10,0 м для проезда транспортных средств	Содержание и эксплуатация	2021-2030
Дорога лесная	Мытищинский	62	19	0.43	0.430	Дорога с искусственным покрытием шириной 10,0 м для проезда транспортных средств	Содержание и эксплуатация	2021-2030
Дорога лесная	Мытищинский	63	8	1.38	1.380	Дорога с искусственным покрытием шириной 10,0 м для проезда транспортных средств	Содержание и эксплуатация	2021-2030
Дорога лесная	Мытищинский	64	21	0.53	0.530	Дорога с искусственным покрытием шириной 10,0 м для проезда транспортных средств	Содержание и эксплуатация	2021-2030
Дорога лесная	Щелковский	6	28	0.58	0.580	Дорога с искусственным покрытием шириной 10,0 м для проезда транспортных средств	Содержание и эксплуатация	2021-2030
Дорога лесная	Щелковский	7	30	1.19	1.190	Дорога с искусственным покрытием шириной 10,0 м для проезда транспортных средств	Содержание и эксплуатация	2021-2030
Дорога лесная	Щелковский	10	49	0.54	0.540	Дорога с искусственным покрытием шириной 10,0 м для проезда транспортных средств	Содержание и эксплуатация	2021-2030
Дорога лесная	Щелковский	17	46	1.22	1.220	Дорога с искусственным покрытием шириной 10,0 м для проезда транспортных средств	Содержание и эксплуатация	2021-2030
Дорога лесная	Лосинопогонный	5-2	18	0.03	0.030	Дорога с искусственным покрытием шириной 10,0 м для проезда транспортных средств	Содержание и эксплуатация	2021-2030

1	2	3	4	5	6	7	8	9
Дорога лесная	Лосинопогонный	6-1	23	0.75	0.750	Дорога с искусственным покрытием шириной 10,0 м для проезда транспортных средств	Содержание и эксплуатация	2021-2030
Дорога лесная	Лосинопогонный	11-3	16	0.01	0.010	Дорога с искусственным покрытием шириной 10,0 м для проезда транспортных средств	Содержание и эксплуатация	2021-2030
Дорога лесная	Лосинопогонный	12-4	20	0.13	0.130	Дорога с искусственным покрытием шириной 10,0 м для проезда транспортных средств	Содержание и эксплуатация	2021-2030
Дорога лесная	Лосинопогонный	16-1	3	0.13	0.130	Дорога с искусственным покрытием шириной 10,0 м для проезда транспортных средств	Содержание и эксплуатация	2021-2030
Дорога лесная	Лосинопогонный	16-2	10	0.57	0.570	Дорога с искусственным покрытием шириной 10,0 м для проезда транспортных средств	Содержание и эксплуатация	2021-2030
Дорога лесная	Лосинопогонный	17-1	14	0.51	0.510	Дорога с искусственным покрытием шириной 10,0 м для проезда транспортных средств	Содержание и эксплуатация	2021-2030
Дорога лесная	Лосинопогонный	17-2	8	0.48	0.480	Дорога с искусственным покрытием шириной 10,0 м для проезда транспортных средств	Содержание и эксплуатация	2021-2030
Дорога лесная	Лосинопогонный	18-1	13	0.55	0.550	Дорога с искусственным покрытием шириной 10,0 м для проезда транспортных средств	Содержание и эксплуатация	2021-2030
Дорога лесная	Лосинопогонный	18-2	9	0.27	0.270	Дорога с искусственным покрытием шириной 10,0 м для проезда транспортных средств	Содержание и эксплуатация	2021-2030
Дорога лесная	Лосинопогонный	79-4	21	0.48	0.480	Дорога с искусственным покрытием шириной 10,0 м для проезда транспортных средств	Содержание и эксплуатация	2021-2030
Дорога лесная	Лосинопогонный	79-4	22	0.85	0.850	Дорога с искусственным покрытием шириной 10,0 м для проезда транспортных средств	Содержание и эксплуатация	2021-2030
Дорога лесная	Лосиноостровский	3-2	23	0.33	0.330	Дорога с искусственным покрытием шириной 10,0 м для проезда транспортных средств	Содержание и эксплуатация	2021-2030
Дорога лесная	Лосиноостровский	8-1	25	0.54	0.540	Дорога с искусственным покрытием шириной 10,0 м для проезда транспортных средств	Содержание и эксплуатация	2021-2030
Дорога лесная	Лосиноостровский	8-3	26	0.52	0.520	Дорога с искусственным покрытием шириной 10,0 м для проезда транспортных средств	Содержание и эксплуатация	2021-2030
Дорога лесная	Лосиноостровский	14-1	26	0.53	0.530	Дорога с искусственным покрытием шириной 10,0 м для проезда транспортных средств	Содержание и эксплуатация	2021-2030
Дорога лесная	Лосиноостровский	14-3	17	0.51	0.510	Дорога с искусственным покрытием шириной 10,0 м для проезда транспортных средств	Содержание и эксплуатация	2021-2030
Дорога лесная	Лосиноостровский	16-1	15	0.00	0.000	Дорога с искусственным покрытием шириной 10,0 м для проезда транспортных средств	Содержание и эксплуатация	2021-2030
Дорога лесная	Лосиноостровский	29-1	17	0.50	0.500	Дорога с искусственным покрытием шириной 10,0 м для проезда транспортных средств	Содержание и эксплуатация	2021-2030
Дорога лесная	Лосиноостровский	29-3	24	0.52	0.520	Дорога с искусственным покрытием шириной 10,0 м для проезда транспортных средств	Содержание и эксплуатация	2021-2030
Дорога лесная	Алексеевский	30	14	0.31	0.310	Дорога с искусственным покрытием шириной 10,0 м для проезда транспортных средств	Содержание и эксплуатация	2021-2030
Дорога лесная	Алексеевский	31	35	1.33	1.330	Дорога с искусственным покрытием шириной 10,0 м для проезда транспортных средств	Содержание и эксплуатация	2021-2030
Дорога лесная	Алексеевский	42	15	0.53	0.530	Дорога с искусственным покрытием шириной 10,0 м для проезда транспортных средств	Содержание и эксплуатация	2021-2030
Дорога лесная	Алексеевский	49	34	0.92	0.460	Дорога с искусственным покрытием шириной 20,0 м для проезда транспортных средств	Содержание и эксплуатация	2021-2030
Дорога лесная	Алексеевский	50	45	0.09	0.075	Дорога с искусственным покрытием шириной 12,0 м для проезда транспортных средств	Содержание и эксплуатация	2021-2030
Дорога лесная	Яузский	37-3	2	1.996	1.00	Дорога с искусственным покрытием шириной 20,0 м для проезда транспортных средств	Содержание и эксплуатация	2021-2030
Минерализованная полоса	Мытищинский	16	9	0.00	0.613	Искусственно созданная полоса на поверхности земли, очищенная от горючих материалов или обработанная почвообрабатывающими орудиями либо иным способом до сплошного минерального слоя почвы. Ширина минерализованной полосы не менее 1,4 м. Периодичность выполнения данного мероприятия должна составлять не менее 2 раз в год: перед началом и в течение пожароопасного	Содержание и эксплуатация	2021-2030
Минерализованная полоса	Мытищинский	28	8	0.00	0.674	Искусственно созданная полоса на поверхности земли, очищенная от горючих материалов или обработанная почвообрабатывающими орудиями либо иным способом до сплошного минерального слоя почвы. Ширина минерализованной полосы не менее 1,4 м. Периодичность выполнения данного мероприятия должна составлять не менее 2 раз в год: перед началом и в течение пожароопасного периода.	Содержание и эксплуатация	2021-2030
Минерализованная полоса	Мытищинский	29	4	0.00	0.272	Искусственно созданная полоса на поверхности земли, очищенная от горючих материалов или обработанная почвообрабатывающими орудиями либо иным способом до сплошного минерального слоя почвы. Ширина минерализованной полосы не менее 1,4 м. Периодичность выполнения данного мероприятия должна составлять не менее 2 раз в год: перед началом и в течение пожароопасного периода.	Содержание и эксплуатация	2021-2030
Минерализованная полоса	Мытищинский	29	4	0.00	0.435	Искусственно созданная полоса на поверхности земли, очищенная от горючих материалов или обработанная почвообрабатывающими орудиями либо иным способом до сплошного минерального слоя почвы. Ширина минерализованной полосы не менее 1,4 м. Периодичность выполнения данного мероприятия должна составлять не менее 2 раз в год: перед началом и в течение пожароопасного периода.	Содержание и эксплуатация	2021-2030
Минерализованная полоса	Мытищинский	38	10	0.00	0.691	Искусственно созданная полоса на поверхности земли, очищенная от горючих материалов или обработанная почвообрабатывающими орудиями либо иным способом до сплошного минерального слоя почвы. Ширина минерализованной полосы не менее 1,4 м. Периодичность выполнения данного мероприятия должна составлять не менее 2 раз в год: перед началом и в течение пожароопасного периода.	Содержание и эксплуатация	2021-2030
Минерализованная полоса	Мытищинский	38	15	0.00	0.178	Искусственно созданная полоса на поверхности земли, очищенная от горючих материалов или обработанная почвообрабатывающими орудиями либо иным способом до сплошного минерального слоя почвы. Ширина минерализованной полосы не менее 1,4 м. Периодичность выполнения данного мероприятия должна составлять не менее 2 раз в год: перед началом и в течение пожароопасного периода.	Содержание и эксплуатация	2021-2030
Минерализованная полоса	Мытищинский	66	8	0.00	0.599	Искусственно созданная полоса на поверхности земли, очищенная от горючих материалов или обработанная почвообрабатывающими орудиями либо иным способом до сплошного минерального слоя почвы. Ширина минерализованной полосы не менее 1,4 м. Периодичность выполнения данного мероприятия должна составлять не менее 2 раз в год: перед началом и в течение пожароопасного периода.	Содержание и эксплуатация	2021-2030

1	2	3	4	5	6	7	8	9
Минерализованная полоса	Мытищинский	67	2	0.00	1.306	Искусственно созданная полоса на поверхности земли, очищенная от горючих материалов или обработанная почвообрабатывающими орудиями либо иным способом до сплошного минерального слоя почвы. Ширина минерализованной полосы не менее 1,4 м. Периодичность выполнения данного мероприятия должна составлять не менее 2 раз в год: перед началом и в течение пожароопасного периода.	Содержание и эксплуатация	2021-2030
Минерализованная полоса	Мытищинский	67	3	0.00	0.120	Искусственно созданная полоса на поверхности земли, очищенная от горючих материалов или обработанная почвообрабатывающими орудиями либо иным способом до сплошного минерального слоя почвы. Ширина минерализованной полосы не менее 1,4 м. Периодичность выполнения данного мероприятия должна составлять не менее 2 раз в год: перед началом и в течение пожароопасного периода.	Содержание и эксплуатация	2021-2030
Минерализованная полоса	Мытищинский	68	8	0.00	0.665	Искусственно созданная полоса на поверхности земли, очищенная от горючих материалов или обработанная почвообрабатывающими орудиями либо иным способом до сплошного минерального слоя почвы. Ширина минерализованной полосы не менее 1,4 м. Периодичность выполнения данного мероприятия должна составлять не менее 2 раз в год: перед началом и в течение пожароопасного периода.	Содержание и эксплуатация	2021-2030
Минерализованная полоса	Мытищинский	69	1	0.00	0.146	Искусственно созданная полоса на поверхности земли, очищенная от горючих материалов или обработанная почвообрабатывающими орудиями либо иным способом до сплошного минерального слоя почвы. Ширина минерализованной полосы не менее 1,4 м. Периодичность выполнения данного мероприятия должна составлять не менее 2 раз в год: перед началом и в течение пожароопасного периода.	Содержание и эксплуатация	2021-2030
Минерализованная полоса	Мытищинский	69	7	0.00	0.812	Искусственно созданная полоса на поверхности земли, очищенная от горючих материалов или обработанная почвообрабатывающими орудиями либо иным способом до сплошного минерального слоя почвы. Ширина минерализованной полосы не менее 1,4 м. Периодичность выполнения данного мероприятия должна составлять не менее 2 раз в год: перед началом и в течение пожароопасного периода.	Содержание и эксплуатация	2021-2030
Минерализованная полоса	Мытищинский	75	1	0.00	0.129	Искусственно созданная полоса на поверхности земли, очищенная от горючих материалов или обработанная почвообрабатывающими орудиями либо иным способом до сплошного минерального слоя почвы. Ширина минерализованной полосы не менее 1,4 м. Периодичность выполнения данного мероприятия должна составлять не менее 2 раз в год: перед началом и в течение пожароопасного периода.	Содержание и эксплуатация	2021-2030
Минерализованная полоса	Мытищинский	75	1	0.00	0.248	Искусственно созданная полоса на поверхности земли, очищенная от горючих материалов или обработанная почвообрабатывающими орудиями либо иным способом до сплошного минерального слоя почвы. Ширина минерализованной полосы не менее 1,4 м. Периодичность выполнения данного мероприятия должна составлять не менее 2 раз в год: перед началом и в течение пожароопасного периода.	Содержание и эксплуатация	2021-2030
Минерализованная полоса	Мытищинский	75	1	0.00	0.118	Искусственно созданная полоса на поверхности земли, очищенная от горючих материалов или обработанная почвообрабатывающими орудиями либо иным способом до сплошного минерального слоя почвы. Ширина минерализованной полосы не менее 1,4 м. Периодичность выполнения данного мероприятия должна составлять не менее 2 раз в год: перед началом и в течение пожароопасного периода.	Содержание и эксплуатация	2021-2030
Минерализованная полоса	Мытищинский	75	1	0.00	0.176	Искусственно созданная полоса на поверхности земли, очищенная от горючих материалов или обработанная почвообрабатывающими орудиями либо иным способом до сплошного минерального слоя почвы. Ширина минерализованной полосы не менее 1,4 м. Периодичность выполнения данного мероприятия должна составлять не менее 2 раз в год: перед началом и в течение пожароопасного периода.	Содержание и эксплуатация	2021-2030
Минерализованная полоса	Щелковский	1	9	0.00	0.472	Искусственно созданная полоса на поверхности земли, очищенная от горючих материалов или обработанная почвообрабатывающими орудиями либо иным способом до сплошного минерального слоя почвы. Ширина минерализованной полосы не менее 1,4 м. Периодичность выполнения данного мероприятия должна составлять не менее 2 раз в год: перед началом и в течение пожароопасного периода.	Содержание и эксплуатация	2021-2030
Минерализованная полоса	Щелковский	1	10	0.00	0.094	Искусственно созданная полоса на поверхности земли, очищенная от горючих материалов или обработанная почвообрабатывающими орудиями либо иным способом до сплошного минерального слоя почвы. Ширина минерализованной полосы не менее 1,4 м. Периодичность выполнения данного мероприятия должна составлять не менее 2 раз в год: перед началом и в течение пожароопасного периода.	Содержание и эксплуатация	2021-2030
Минерализованная полоса	Щелковский	2	10	0.00	0.041	Искусственно созданная полоса на поверхности земли, очищенная от горючих материалов или обработанная почвообрабатывающими орудиями либо иным способом до сплошного минерального слоя почвы. Ширина минерализованной полосы не менее 1,4 м. Периодичность выполнения данного мероприятия должна составлять не менее 2 раз в год: перед началом и в течение пожароопасного периода.	Содержание и эксплуатация	2021-2030
Минерализованная полоса	Щелковский	4	19	0.00	0.627	Искусственно созданная полоса на поверхности земли, очищенная от горючих материалов или обработанная почвообрабатывающими орудиями либо иным способом до сплошного минерального слоя почвы. Ширина минерализованной полосы не менее 1,4 м. Периодичность выполнения данного мероприятия должна составлять не менее 2 раз в год: перед началом и в течение пожароопасного периода.	Содержание и эксплуатация	2021-2030
Минерализованная полоса	Щелковский	4	19	0.00	0.577	Искусственно созданная полоса на поверхности земли, очищенная от горючих материалов или обработанная почвообрабатывающими орудиями либо иным способом до сплошного минерального слоя почвы. Ширина минерализованной полосы не менее 1,4 м. Периодичность выполнения данного мероприятия должна составлять не менее 2 раз в год: перед началом и в течение пожароопасного периода.	Содержание и эксплуатация	2021-2030
Минерализованная полоса	Щелковский	5	25	0.00	0.503	Искусственно созданная полоса на поверхности земли, очищенная от горючих материалов или обработанная почвообрабатывающими орудиями либо иным способом до сплошного минерального слоя почвы. Ширина минерализованной полосы не менее 1,4 м. Периодичность выполнения данного мероприятия должна составлять не менее 2 раз в год: перед началом и в течение пожароопасного периода.	Содержание и эксплуатация	2021-2030
Минерализованная полоса	Щелковский	5	25	0.00	0.508	Искусственно созданная полоса на поверхности земли, очищенная от горючих материалов или обработанная почвообрабатывающими орудиями либо иным способом до сплошного минерального слоя почвы. Ширина минерализованной полосы не менее 1,4 м. Периодичность выполнения данного мероприятия должна составлять не менее 2 раз в год: перед началом и в течение пожароопасного периода.	Содержание и эксплуатация	2021-2030
Минерализованная полоса	Щелковский	8	31	0.00	0.460	Искусственно созданная полоса на поверхности земли, очищенная от горючих материалов или обработанная почвообрабатывающими орудиями либо иным способом до сплошного минерального слоя почвы. Ширина минерализованной полосы не менее 1,4 м. Периодичность выполнения данного мероприятия должна составлять не менее 2 раз в год: перед началом и в течение пожароопасного периода.	Содержание и эксплуатация	2021-2030
Минерализованная полоса	Щелковский	8	31	0.00	0.460	Искусственно созданная полоса на поверхности земли, очищенная от горючих материалов или обработанная почвообрабатывающими орудиями либо иным способом до сплошного минерального слоя почвы. Ширина минерализованной полосы не менее 1,4 м. Периодичность выполнения данного мероприятия должна составлять не менее 2 раз в год: перед началом и в течение пожароопасного периода.	Содержание и эксплуатация	2021-2030
Минерализованная полоса	Щелковский	9	41	0.00	0.507	Искусственно созданная полоса на поверхности земли, очищенная от горючих материалов или обработанная почвообрабатывающими орудиями либо иным способом до сплошного минерального слоя почвы. Ширина минерализованной полосы не менее 1,4 м. Периодичность выполнения данного мероприятия должна составлять не менее 2 раз в год: перед началом и в течение пожароопасного периода.	Содержание и эксплуатация	2021-2030

1	2	3	4	5	6	7	8	9
Минерализованная полоса	Щелковский	9	41	0.00	0.508	Искусственно созданная полоса на поверхности земли, очищенная от горючих материалов или обработанная почвообрабатывающими орудиями либо иным способом до сплошного минерального слоя почвы. Ширина минерализованной полосы не менее 1,4 м. Периодичность выполнения данного мероприятия должна составлять не менее 2 раз в год: перед началом и в течение пожароопасного периода.	Содержание и эксплуатация	2021-2030
Минерализованная полоса	Щелковский	23	15	0.00	0.485	Искусственно созданная полоса на поверхности земли, очищенная от горючих материалов или обработанная почвообрабатывающими орудиями либо иным способом до сплошного минерального слоя почвы. Ширина минерализованной полосы не менее 1,4 м. Периодичность выполнения данного мероприятия должна составлять не менее 2 раз в год: перед началом и в течение пожароопасного периода.	Содержание и эксплуатация	2021-2030
Минерализованная полоса	Щелковский	23	16	0.00	0.060	Искусственно созданная полоса на поверхности земли, очищенная от горючих материалов или обработанная почвообрабатывающими орудиями либо иным способом до сплошного минерального слоя почвы. Ширина минерализованной полосы не менее 1,4 м. Периодичность выполнения данного мероприятия должна составлять не менее 2 раз в год: перед началом и в течение пожароопасного периода.	Содержание и эксплуатация	2021-2030
Минерализованная полоса	Щелковский	23	19	0.00	0.341	Искусственно созданная полоса на поверхности земли, очищенная от горючих материалов или обработанная почвообрабатывающими орудиями либо иным способом до сплошного минерального слоя почвы. Ширина минерализованной полосы не менее 1,4 м. Периодичность выполнения данного мероприятия должна составлять не менее 2 раз в год: перед началом и в течение пожароопасного периода.	Содержание и эксплуатация	2021-2030
Минерализованная полоса	Щелковский	23	29	0.00	0.053	Искусственно созданная полоса на поверхности земли, очищенная от горючих материалов или обработанная почвообрабатывающими орудиями либо иным способом до сплошного минерального слоя почвы. Ширина минерализованной полосы не менее 1,4 м. Периодичность выполнения данного мероприятия должна составлять не менее 2 раз в год: перед началом и в течение пожароопасного периода.	Содержание и эксплуатация	2021-2030
Минерализованная полоса	Щелковский	23	30	0.00	0.120	Искусственно созданная полоса на поверхности земли, очищенная от горючих материалов или обработанная почвообрабатывающими орудиями либо иным способом до сплошного минерального слоя почвы. Ширина минерализованной полосы не менее 1,4 м. Периодичность выполнения данного мероприятия должна составлять не менее 2 раз в год: перед началом и в течение пожароопасного периода.	Содержание и эксплуатация	2021-2030
Минерализованная полоса	Щелковский	23	35	0.00	0.268	Искусственно созданная полоса на поверхности земли, очищенная от горючих материалов или обработанная почвообрабатывающими орудиями либо иным способом до сплошного минерального слоя почвы. Ширина минерализованной полосы не менее 1,4 м. Периодичность выполнения данного мероприятия должна составлять не менее 2 раз в год: перед началом и в течение пожароопасного периода.	Содержание и эксплуатация	2021-2030
Минерализованная полоса	Щелковский	23	44	0.00	0.500	Искусственно созданная полоса на поверхности земли, очищенная от горючих материалов или обработанная почвообрабатывающими орудиями либо иным способом до сплошного минерального слоя почвы. Ширина минерализованной полосы не менее 1,4 м. Периодичность выполнения данного мероприятия должна составлять не менее 2 раз в год: перед началом и в течение пожароопасного периода.	Содержание и эксплуатация	2021-2030
Минерализованная полоса	Щелковский	23	51	0.00	0.145	Искусственно созданная полоса на поверхности земли, очищенная от горючих материалов или обработанная почвообрабатывающими орудиями либо иным способом до сплошного минерального слоя почвы. Ширина минерализованной полосы не менее 1,4 м. Периодичность выполнения данного мероприятия должна составлять не менее 2 раз в год: перед началом и в течение пожароопасного периода.	Содержание и эксплуатация	2021-2030
Минерализованная полоса	Щелковский	23	54	0.00	0.263	Искусственно созданная полоса на поверхности земли, очищенная от горючих материалов или обработанная почвообрабатывающими орудиями либо иным способом до сплошного минерального слоя почвы. Ширина минерализованной полосы не менее 1,4 м. Периодичность выполнения данного мероприятия должна составлять не менее 2 раз в год: перед началом и в течение пожароопасного периода.	Содержание и эксплуатация	2021-2030
Минерализованная полоса	Щелковский	23	55	0.00	0.025	Искусственно созданная полоса на поверхности земли, очищенная от горючих материалов или обработанная почвообрабатывающими орудиями либо иным способом до сплошного минерального слоя почвы. Ширина минерализованной полосы не менее 1,4 м. Периодичность выполнения данного мероприятия должна составлять не менее 2 раз в год: перед началом и в течение пожароопасного периода.	Содержание и эксплуатация	2021-2030
Минерализованная полоса	Щелковский	23	56	0.00	0.057	Искусственно созданная полоса на поверхности земли, очищенная от горючих материалов или обработанная почвообрабатывающими орудиями либо иным способом до сплошного минерального слоя почвы. Ширина минерализованной полосы не менее 1,4 м. Периодичность выполнения данного мероприятия должна составлять не менее 2 раз в год: перед началом и в течение пожароопасного периода.	Содержание и эксплуатация	2021-2030
Минерализованная полоса	Щелковский	23	60	0.00	0.024	Искусственно созданная полоса на поверхности земли, очищенная от горючих материалов или обработанная почвообрабатывающими орудиями либо иным способом до сплошного минерального слоя почвы. Ширина минерализованной полосы не менее 1,4 м. Периодичность выполнения данного мероприятия должна составлять не менее 2 раз в год: перед началом и в течение пожароопасного периода.	Содержание и эксплуатация	2021-2030
Минерализованная полоса	Щелковский	23	60	0.00	0.060	Искусственно созданная полоса на поверхности земли, очищенная от горючих материалов или обработанная почвообрабатывающими орудиями либо иным способом до сплошного минерального слоя почвы. Ширина минерализованной полосы не менее 1,4 м. Периодичность выполнения данного мероприятия должна составлять не менее 2 раз в год: перед началом и в течение пожароопасного периода.	Содержание и эксплуатация	2021-2030
Минерализованная полоса	Щелковский	23	66	0.00	0.123	Искусственно созданная полоса на поверхности земли, очищенная от горючих материалов или обработанная почвообрабатывающими орудиями либо иным способом до сплошного минерального слоя почвы. Ширина минерализованной полосы не менее 1,4 м. Периодичность выполнения данного мероприятия должна составлять не менее 2 раз в год: перед началом и в течение пожароопасного периода.	Содержание и эксплуатация	2021-2030
Минерализованная полоса	Щелковский	23	79	0.00	0.346	Искусственно созданная полоса на поверхности земли, очищенная от горючих материалов или обработанная почвообрабатывающими орудиями либо иным способом до сплошного минерального слоя почвы. Ширина минерализованной полосы не менее 1,4 м. Периодичность выполнения данного мероприятия должна составлять не менее 2 раз в год: перед началом и в течение пожароопасного периода.	Содержание и эксплуатация	2021-2030
Минерализованная полоса	Лосинопогонный	45-3	-	0.00	1.059	Искусственно созданная полоса на поверхности земли, очищенная от горючих материалов или обработанная почвообрабатывающими орудиями либо иным способом до сплошного минерального слоя почвы. Ширина минерализованной полосы не менее 1,4 м. Периодичность выполнения данного мероприятия должна составлять не менее 2 раз в год: перед началом и в течение пожароопасного периода.	Содержание и эксплуатация	2021-2030
Минерализованная полоса	Лосинопогонный	45-3	-	0.00	0.008	Искусственно созданная полоса на поверхности земли, очищенная от горючих материалов или обработанная почвообрабатывающими орудиями либо иным способом до сплошного минерального слоя почвы. Ширина минерализованной полосы не менее 1,4 м. Периодичность выполнения данного мероприятия должна составлять не менее 2 раз в год: перед началом и в течение пожароопасного периода.	Содержание и эксплуатация	2021-2030
Минерализованная полоса	Лосинопогонный	45-3	-	0.00	0.543	Искусственно созданная полоса на поверхности земли, очищенная от горючих материалов или обработанная почвообрабатывающими орудиями либо иным способом до сплошного минерального слоя почвы. Ширина минерализованной полосы не менее 1,4 м. Периодичность выполнения данного мероприятия должна составлять не менее 2 раз в год: перед началом и в течение пожароопасного периода.	Содержание и эксплуатация	2021-2030

1	2	3	4	5	6	7	8	9
Минерализованная полоса	Лосинопогонный	45-3	-	0.00	0.654	Искусственно созданная полоса на поверхности земли, очищенная от горючих материалов или обработанная почвообрабатывающими орудиями либо иным способом до сплошного минерального слоя почвы. Ширина минерализованной полосы не менее 1,4 м. Периодичность выполнения данного мероприятия должна составлять не менее 2 раз в год: перед началом и в течение пожароопасного периода.	Содержание и эксплуатация	2021-2030
Минерализованная полоса	Алексеевский	15	5	0.00	0.375	Искусственно созданная полоса на поверхности земли, очищенная от горючих материалов или обработанная почвообрабатывающими орудиями либо иным способом до сплошного минерального слоя почвы. Ширина минерализованной полосы не менее 1,4 м. Периодичность выполнения данного мероприятия должна составлять не менее 2 раз в год: перед началом и в течение пожароопасного периода.	Содержание и эксплуатация	2021-2030
Минерализованная полоса	Алексеевский	15	5	0.00	0.112	Искусственно созданная полоса на поверхности земли, очищенная от горючих материалов или обработанная почвообрабатывающими орудиями либо иным способом до сплошного минерального слоя почвы. Ширина минерализованной полосы не менее 1,4 м. Периодичность выполнения данного мероприятия должна составлять не менее 2 раз в год: перед началом и в течение пожароопасного периода.	Содержание и эксплуатация	2021-2030
Минерализованная полоса	Алексеевский	15	7	0.00	0.027	Искусственно созданная полоса на поверхности земли, очищенная от горючих материалов или обработанная почвообрабатывающими орудиями либо иным способом до сплошного минерального слоя почвы. Ширина минерализованной полосы не менее 1,4 м. Периодичность выполнения данного мероприятия должна составлять не менее 2 раз в год: перед началом и в течение пожароопасного периода.	Содержание и эксплуатация	2021-2030
Минерализованная полоса	Алексеевский	22	4	0.00	0.208	Искусственно созданная полоса на поверхности земли, очищенная от горючих материалов или обработанная почвообрабатывающими орудиями либо иным способом до сплошного минерального слоя почвы. Ширина минерализованной полосы не менее 1,4 м. Периодичность выполнения данного мероприятия должна составлять не менее 2 раз в год: перед началом и в течение пожароопасного периода.	Содержание и эксплуатация	2021-2030
Минерализованная полоса	Алексеевский	22	5	0.00	0.104	Искусственно созданная полоса на поверхности земли, очищенная от горючих материалов или обработанная почвообрабатывающими орудиями либо иным способом до сплошного минерального слоя почвы. Ширина минерализованной полосы не менее 1,4 м. Периодичность выполнения данного мероприятия должна составлять не менее 2 раз в год: перед началом и в течение пожароопасного периода.	Содержание и эксплуатация	2021-2030
Минерализованная полоса	Алексеевский	22	7	0.00	0.071	Искусственно созданная полоса на поверхности земли, очищенная от горючих материалов или обработанная почвообрабатывающими орудиями либо иным способом до сплошного минерального слоя почвы. Ширина минерализованной полосы не менее 1,4 м. Периодичность выполнения данного мероприятия должна составлять не менее 2 раз в год: перед началом и в течение пожароопасного периода.	Содержание и эксплуатация	2021-2030
Минерализованная полоса	Алексеевский	22	13	0.00	0.102	Искусственно созданная полоса на поверхности земли, очищенная от горючих материалов или обработанная почвообрабатывающими орудиями либо иным способом до сплошного минерального слоя почвы. Ширина минерализованной полосы не менее 1,4 м. Периодичность выполнения данного мероприятия должна составлять не менее 2 раз в год: перед началом и в течение пожароопасного периода.	Содержание и эксплуатация	2021-2030
Минерализованная полоса	Алексеевский	22	14	0.00	0.203	Искусственно созданная полоса на поверхности земли, очищенная от горючих материалов или обработанная почвообрабатывающими орудиями либо иным способом до сплошного минерального слоя почвы. Ширина минерализованной полосы не менее 1,4 м. Периодичность выполнения данного мероприятия должна составлять не менее 2 раз в год: перед началом и в течение пожароопасного периода.	Содержание и эксплуатация	2021-2030
Минерализованная полоса	Алексеевский	22	17	0.00	0.071	Искусственно созданная полоса на поверхности земли, очищенная от горючих материалов или обработанная почвообрабатывающими орудиями либо иным способом до сплошного минерального слоя почвы. Ширина минерализованной полосы не менее 1,4 м. Периодичность выполнения данного мероприятия должна составлять не менее 2 раз в год: перед началом и в течение пожароопасного периода.	Содержание и эксплуатация	2021-2030
Минерализованная полоса	Алексеевский	30	13	0.00	0.250	Искусственно созданная полоса на поверхности земли, очищенная от горючих материалов или обработанная почвообрабатывающими орудиями либо иным способом до сплошного минерального слоя почвы. Ширина минерализованной полосы не менее 1,4 м. Периодичность выполнения данного мероприятия должна составлять не менее 2 раз в год: перед началом и в течение пожароопасного периода.	Содержание и эксплуатация	2021-2030
Минерализованная полоса	Алексеевский	30	-	0.00	0.564	Искусственно созданная полоса на поверхности земли, очищенная от горючих материалов или обработанная почвообрабатывающими орудиями либо иным способом до сплошного минерального слоя почвы. Ширина минерализованной полосы не менее 1,4 м. Периодичность выполнения данного мероприятия должна составлять не менее 2 раз в год: перед началом и в течение пожароопасного периода.	Содержание и эксплуатация	2021-2030
Минерализованная полоса	Алексеевский	31	9	0.00	0.254	Искусственно созданная полоса на поверхности земли, очищенная от горючих материалов или обработанная почвообрабатывающими орудиями либо иным способом до сплошного минерального слоя почвы. Ширина минерализованной полосы не менее 1,4 м. Периодичность выполнения данного мероприятия должна составлять не менее 2 раз в год: перед началом и в течение пожароопасного периода.	Содержание и эксплуатация	2021-2030
Минерализованная полоса	Алексеевский	31	16	0.00	0.201	Искусственно созданная полоса на поверхности земли, очищенная от горючих материалов или обработанная почвообрабатывающими орудиями либо иным способом до сплошного минерального слоя почвы. Ширина минерализованной полосы не менее 1,4 м. Периодичность выполнения данного мероприятия должна составлять не менее 2 раз в год: перед началом и в течение пожароопасного периода.	Содержание и эксплуатация	2021-2030
Минерализованная полоса	Алексеевский	31	21	0.00	0.128	Искусственно созданная полоса на поверхности земли, очищенная от горючих материалов или обработанная почвообрабатывающими орудиями либо иным способом до сплошного минерального слоя почвы. Ширина минерализованной полосы не менее 1,4 м. Периодичность выполнения данного мероприятия должна составлять не менее 2 раз в год: перед началом и в течение пожароопасного периода.	Содержание и эксплуатация	2021-2030
Минерализованная полоса	Алексеевский	31	23	0.00	0.284	Искусственно созданная полоса на поверхности земли, очищенная от горючих материалов или обработанная почвообрабатывающими орудиями либо иным способом до сплошного минерального слоя почвы. Ширина минерализованной полосы не менее 1,4 м. Периодичность выполнения данного мероприятия должна составлять не менее 2 раз в год: перед началом и в течение пожароопасного периода.	Содержание и эксплуатация	2021-2030
Минерализованная полоса	Алексеевский	31	24	0.00	0.270	Искусственно созданная полоса на поверхности земли, очищенная от горючих материалов или обработанная почвообрабатывающими орудиями либо иным способом до сплошного минерального слоя почвы. Ширина минерализованной полосы не менее 1,4 м. Периодичность выполнения данного мероприятия должна составлять не менее 2 раз в год: перед началом и в течение пожароопасного периода.	Содержание и эксплуатация	2021-2030
Минерализованная полоса	Алексеевский	31	32	0.00	0.076	Искусственно созданная полоса на поверхности земли, очищенная от горючих материалов или обработанная почвообрабатывающими орудиями либо иным способом до сплошного минерального слоя почвы. Ширина минерализованной полосы не менее 1,4 м. Периодичность выполнения данного мероприятия должна составлять не менее 2 раз в год: перед началом и в течение пожароопасного периода.	Содержание и эксплуатация	2021-2030
Минерализованная полоса	Алексеевский	31	33	0.00	0.107	Искусственно созданная полоса на поверхности земли, очищенная от горючих материалов или обработанная почвообрабатывающими орудиями либо иным способом до сплошного минерального слоя почвы. Ширина минерализованной полосы не менее 1,4 м. Периодичность выполнения данного мероприятия должна составлять не менее 2 раз в год: перед началом и в течение пожароопасного периода.	Содержание и эксплуатация	2021-2030

1	2	3	4	5	6	7	8	9
Минерализованная полоса	Алексеевский	31	33	0.00	0.043	Искусственно созданная полоса на поверхности земли, очищенная от горючих материалов или обработанная почвообрабатывающими орудиями либо иным способом до сплошного минерального слоя почвы. Ширина минерализованной полосы не менее 1,4 м. Периодичность выполнения данного мероприятия должна составлять не менее 2 раз в год: перед началом и в течение пожароопасного периода.	Содержание и эксплуатация	2021-2030
Минерализованная полоса	Алексеевский	31	34	0.00	0.026	Искусственно созданная полоса на поверхности земли, очищенная от горючих материалов или обработанная почвообрабатывающими орудиями либо иным способом до сплошного минерального слоя почвы. Ширина минерализованной полосы не менее 1,4 м. Периодичность выполнения данного мероприятия должна составлять не менее 2 раз в год: перед началом и в течение пожароопасного периода.	Содержание и эксплуатация	2021-2030
Минерализованная полоса	Алексеевский	31	34	0.00	0.039	Искусственно созданная полоса на поверхности земли, очищенная от горючих материалов или обработанная почвообрабатывающими орудиями либо иным способом до сплошного минерального слоя почвы. Ширина минерализованной полосы не менее 1,4 м. Периодичность выполнения данного мероприятия должна составлять не менее 2 раз в год: перед началом и в течение пожароопасного периода.	Содержание и эксплуатация	2021-2030
Минерализованная полоса	Алексеевский	31	34	0.00	0.036	Искусственно созданная полоса на поверхности земли, очищенная от горючих материалов или обработанная почвообрабатывающими орудиями либо иным способом до сплошного минерального слоя почвы. Ширина минерализованной полосы не менее 1,4 м. Периодичность выполнения данного мероприятия должна составлять не менее 2 раз в год: перед началом и в течение пожароопасного периода.	Содержание и эксплуатация	2021-2030
Минерализованная полоса	Алексеевский	32	-	0.00	0.885	Искусственно созданная полоса на поверхности земли, очищенная от горючих материалов или обработанная почвообрабатывающими орудиями либо иным способом до сплошного минерального слоя почвы. Ширина минерализованной полосы не менее 1,4 м. Периодичность выполнения данного мероприятия должна составлять не менее 2 раз в год: перед началом и в течение пожароопасного периода.	Содержание и эксплуатация	2021-2030
Минерализованная полоса	Алексеевский	32	-	0.00	0.886	Искусственно созданная полоса на поверхности земли, очищенная от горючих материалов или обработанная почвообрабатывающими орудиями либо иным способом до сплошного минерального слоя почвы. Ширина минерализованной полосы не менее 1,4 м. Периодичность выполнения данного мероприятия должна составлять не менее 2 раз в год: перед началом и в течение пожароопасного периода.	Содержание и эксплуатация	2021-2030
Минерализованная полоса	Алексеевский	33	-	0.00	1.926	Искусственно созданная полоса на поверхности земли, очищенная от горючих материалов или обработанная почвообрабатывающими орудиями либо иным способом до сплошного минерального слоя почвы. Ширина минерализованной полосы не менее 1,4 м. Периодичность выполнения данного мероприятия должна составлять не менее 2 раз в год: перед началом и в течение пожароопасного периода.	Содержание и эксплуатация	2021-2030
Минерализованная полоса	Алексеевский	50	20	0.00	0.037	Искусственно созданная полоса на поверхности земли, очищенная от горючих материалов или обработанная почвообрабатывающими орудиями либо иным способом до сплошного минерального слоя почвы. Ширина минерализованной полосы не менее 1,4 м. Периодичность выполнения данного мероприятия должна составлять не менее 2 раз в год: перед началом и в течение пожароопасного периода.	Содержание и эксплуатация	2021-2030
Минерализованная полоса	Алексеевский	50	21	0.00	0.082	Искусственно созданная полоса на поверхности земли, очищенная от горючих материалов или обработанная почвообрабатывающими орудиями либо иным способом до сплошного минерального слоя почвы. Ширина минерализованной полосы не менее 1,4 м. Периодичность выполнения данного мероприятия должна составлять не менее 2 раз в год: перед началом и в течение пожароопасного периода.	Содержание и эксплуатация	2021-2030
Минерализованная полоса	Алексеевский	50	29	0.00	0.064	Искусственно созданная полоса на поверхности земли, очищенная от горючих материалов или обработанная почвообрабатывающими орудиями либо иным способом до сплошного минерального слоя почвы. Ширина минерализованной полосы не менее 1,4 м. Периодичность выполнения данного мероприятия должна составлять не менее 2 раз в год: перед началом и в течение пожароопасного периода.	Содержание и эксплуатация	2021-2030
Минерализованная полоса	Алексеевский	50	35	0.00	0.020	Искусственно созданная полоса на поверхности земли, очищенная от горючих материалов или обработанная почвообрабатывающими орудиями либо иным способом до сплошного минерального слоя почвы. Ширина минерализованной полосы не менее 1,4 м. Периодичность выполнения данного мероприятия должна составлять не менее 2 раз в год: перед началом и в течение пожароопасного периода.	Содержание и эксплуатация	2021-2030
Минерализованная полоса	Алексеевский	50	35	0.00	0.014	Искусственно созданная полоса на поверхности земли, очищенная от горючих материалов или обработанная почвообрабатывающими орудиями либо иным способом до сплошного минерального слоя почвы. Ширина минерализованной полосы не менее 1,4 м. Периодичность выполнения данного мероприятия должна составлять не менее 2 раз в год: перед началом и в течение пожароопасного периода.	Содержание и эксплуатация	2021-2030
Минерализованная полоса	Алексеевский	50	36	0.00	0.061	Искусственно созданная полоса на поверхности земли, очищенная от горючих материалов или обработанная почвообрабатывающими орудиями либо иным способом до сплошного минерального слоя почвы. Ширина минерализованной полосы не менее 1,4 м. Периодичность выполнения данного мероприятия должна составлять не менее 2 раз в год: перед началом и в течение пожароопасного периода.	Содержание и эксплуатация	2021-2030
Минерализованная полоса	Алексеевский	50	41	0.00	0.062	Искусственно созданная полоса на поверхности земли, очищенная от горючих материалов или обработанная почвообрабатывающими орудиями либо иным способом до сплошного минерального слоя почвы. Ширина минерализованной полосы не менее 1,4 м. Периодичность выполнения данного мероприятия должна составлять не менее 2 раз в год: перед началом и в течение пожароопасного периода.	Содержание и эксплуатация	2021-2030
Минерализованная полоса	Алексеевский	50	42	0.00	0.220	Искусственно созданная полоса на поверхности земли, очищенная от горючих материалов или обработанная почвообрабатывающими орудиями либо иным способом до сплошного минерального слоя почвы. Ширина минерализованной полосы не менее 1,4 м. Периодичность выполнения данного мероприятия должна составлять не менее 2 раз в год: перед началом и в течение пожароопасного периода.	Содержание и эксплуатация	2021-2030
Минерализованная полоса	Алексеевский	50	42	0.00	0.050	Искусственно созданная полоса на поверхности земли, очищенная от горючих материалов или обработанная почвообрабатывающими орудиями либо иным способом до сплошного минерального слоя почвы. Ширина минерализованной полосы не менее 1,4 м. Периодичность выполнения данного мероприятия должна составлять не менее 2 раз в год: перед началом и в течение пожароопасного периода.	Содержание и эксплуатация	2021-2030
Минерализованная полоса	Алексеевский	50	43	0.00	0.010	Искусственно созданная полоса на поверхности земли, очищенная от горючих материалов или обработанная почвообрабатывающими орудиями либо иным способом до сплошного минерального слоя почвы. Ширина минерализованной полосы не менее 1,4 м. Периодичность выполнения данного мероприятия должна составлять не менее 2 раз в год: перед началом и в течение пожароопасного периода.	Содержание и эксплуатация	2021-2030
Минерализованная полоса	Алексеевский	50	-	0.00	0.018	Искусственно созданная полоса на поверхности земли, очищенная от горючих материалов или обработанная почвообрабатывающими орудиями либо иным способом до сплошного минерального слоя почвы. Ширина минерализованной полосы не менее 1,4 м. Периодичность выполнения данного мероприятия должна составлять не менее 2 раз в год: перед началом и в течение пожароопасного периода.	Содержание и эксплуатация	2021-2030
Минерализованная полоса	Алексеевский	50	-	0.00	0.017	Искусственно созданная полоса на поверхности земли, очищенная от горючих материалов или обработанная почвообрабатывающими орудиями либо иным способом до сплошного минерального слоя почвы. Ширина минерализованной полосы не менее 1,4 м. Периодичность выполнения данного мероприятия должна составлять не менее 2 раз в год: перед началом и в течение пожароопасного периода.	Содержание и эксплуатация	2021-2030

1	2	3	4	5	6	7	8	9
Минерализованная полоса	Алексеевский	50	-	0.00	0.052	Искусственно созданная полоса на поверхности земли, очищенная от горючих материалов или обработанная почвообрабатывающими орудиями либо иным способом до сплошного минерального слоя почвы. Ширина минерализованной полосы не менее 1,4 м. Периодичность выполнения данного мероприятия должна составлять не менее 2 раз в год: перед началом и в течение пожароопасного периода.	Содержание и эксплуатация	2021-2030
Минерализованная полоса	Алексеевский	50	-	0.00	0.037	Искусственно созданная полоса на поверхности земли, очищенная от горючих материалов или обработанная почвообрабатывающими орудиями либо иным способом до сплошного минерального слоя почвы. Ширина минерализованной полосы не менее 1,4 м. Периодичность выполнения данного мероприятия должна составлять не менее 2 раз в год: перед началом и в течение пожароопасного периода.	Содержание и эксплуатация	2021-2030
Минерализованная полоса	Алексеевский	54	1	0.00	0.054	Искусственно созданная полоса на поверхности земли, очищенная от горючих материалов или обработанная почвообрабатывающими орудиями либо иным способом до сплошного минерального слоя почвы. Ширина минерализованной полосы не менее 1,4 м. Периодичность выполнения данного мероприятия должна составлять не менее 2 раз в год: перед началом и в течение пожароопасного периода.	Содержание и эксплуатация	2021-2030
Минерализованная полоса	Алексеевский	54	2	0.00	0.047	Искусственно созданная полоса на поверхности земли, очищенная от горючих материалов или обработанная почвообрабатывающими орудиями либо иным способом до сплошного минерального слоя почвы. Ширина минерализованной полосы не менее 1,4 м. Периодичность выполнения данного мероприятия должна составлять не менее 2 раз в год: перед началом и в течение пожароопасного периода.	Содержание и эксплуатация	2021-2030
Минерализованная полоса	Алексеевский	54	3	0.00	0.195	Искусственно созданная полоса на поверхности земли, очищенная от горючих материалов или обработанная почвообрабатывающими орудиями либо иным способом до сплошного минерального слоя почвы. Ширина минерализованной полосы не менее 1,4 м. Периодичность выполнения данного мероприятия должна составлять не менее 2 раз в год: перед началом и в течение пожароопасного периода.	Содержание и эксплуатация	2021-2030
Минерализованная полоса	Алексеевский	54	6	0.00	0.194	Искусственно созданная полоса на поверхности земли, очищенная от горючих материалов или обработанная почвообрабатывающими орудиями либо иным способом до сплошного минерального слоя почвы. Ширина минерализованной полосы не менее 1,4 м. Периодичность выполнения данного мероприятия должна составлять не менее 2 раз в год: перед началом и в течение пожароопасного периода.	Содержание и эксплуатация	2021-2030
Минерализованная полоса	Алексеевский	54	8	0.00	0.181	Искусственно созданная полоса на поверхности земли, очищенная от горючих материалов или обработанная почвообрабатывающими орудиями либо иным способом до сплошного минерального слоя почвы. Ширина минерализованной полосы не менее 1,4 м. Периодичность выполнения данного мероприятия должна составлять не менее 2 раз в год: перед началом и в течение пожароопасного периода.	Содержание и эксплуатация	2021-2030
Минерализованная полоса	Алексеевский	54	9	0.00	0.111	Искусственно созданная полоса на поверхности земли, очищенная от горючих материалов или обработанная почвообрабатывающими орудиями либо иным способом до сплошного минерального слоя почвы. Ширина минерализованной полосы не менее 1,4 м. Периодичность выполнения данного мероприятия должна составлять не менее 2 раз в год: перед началом и в течение пожароопасного периода.	Содержание и эксплуатация	2021-2030
Минерализованная полоса	Лосиноостровский	28-2	31	0.00	0.541	Искусственно созданная полоса на поверхности земли, очищенная от горючих материалов или обработанная почвообрабатывающими орудиями либо иным способом до сплошного минерального слоя почвы. Ширина минерализованной полосы не менее 1,4 м. Периодичность выполнения данного мероприятия должна составлять не менее 2 раз в год: перед началом и в течение пожароопасного периода.	Содержание и эксплуатация	2021-2030
Минерализованная полоса	Лосиноостровский	29-2	12	0.00	0.553	Искусственно созданная полоса на поверхности земли, очищенная от горючих материалов или обработанная почвообрабатывающими орудиями либо иным способом до сплошного минерального слоя почвы. Ширина минерализованной полосы не менее 1,4 м. Периодичность выполнения данного мероприятия должна составлять не менее 2 раз в год: перед началом и в течение пожароопасного периода.	Содержание и эксплуатация	2021-2030
Минерализованная полоса	Лосиноостровский	29-2	13	0.00	0.586	Искусственно созданная полоса на поверхности земли, очищенная от горючих материалов или обработанная почвообрабатывающими орудиями либо иным способом до сплошного минерального слоя почвы. Ширина минерализованной полосы не менее 1,4 м. Периодичность выполнения данного мероприятия должна составлять не менее 2 раз в год: перед началом и в течение пожароопасного периода.	Содержание и эксплуатация	2021-2030
Минерализованная полоса	Лосиноостровский	28-3	21	0.00	0.532	Искусственно созданная полоса на поверхности земли, очищенная от горючих материалов или обработанная почвообрабатывающими орудиями либо иным способом до сплошного минерального слоя почвы. Ширина минерализованной полосы не менее 1,4 м. Периодичность выполнения данного мероприятия должна составлять не менее 2 раз в год: перед началом и в течение пожароопасного периода.	Содержание и эксплуатация	2021-2030
Минерализованная полоса	Лосиноостровский	29-3	23	0.00	1.134	Искусственно созданная полоса на поверхности земли, очищенная от горючих материалов или обработанная почвообрабатывающими орудиями либо иным способом до сплошного минерального слоя почвы. Ширина минерализованной полосы не менее 1,4 м. Периодичность выполнения данного мероприятия должна составлять не менее 2 раз в год: перед началом и в течение пожароопасного периода.	Содержание и эксплуатация	2021-2030
Минерализованная полоса	Лосиноостровский	29-4	11	0.00	1.070	Искусственно созданная полоса на поверхности земли, очищенная от горючих материалов или обработанная почвообрабатывающими орудиями либо иным способом до сплошного минерального слоя почвы. Ширина минерализованной полосы не менее 1,4 м. Периодичность выполнения данного мероприятия должна составлять не менее 2 раз в год: перед началом и в течение пожароопасного периода.	Содержание и эксплуатация	2021-2030
Минерализованная полоса	Яузский	40-1	8	0.00	0.036	Искусственно созданная полоса на поверхности земли, очищенная от горючих материалов или обработанная почвообрабатывающими орудиями либо иным способом до сплошного минерального слоя почвы. Ширина минерализованной полосы не менее 1,4 м. Периодичность выполнения данного мероприятия должна составлять не менее 2 раз в год: перед началом и в течение пожароопасного периода.	Содержание и эксплуатация	2021-2030
Минерализованная полоса	Яузский	40-2	5	0.00	0.663	Искусственно созданная полоса на поверхности земли, очищенная от горючих материалов или обработанная почвообрабатывающими орудиями либо иным способом до сплошного минерального слоя почвы. Ширина минерализованной полосы не менее 1,4 м. Периодичность выполнения данного мероприятия должна составлять не менее 2 раз в год: перед началом и в течение пожароопасного периода.	Содержание и эксплуатация	2021-2030
Минерализованная полоса	Яузский	40-2	5	0.00	0.363	Искусственно созданная полоса на поверхности земли, очищенная от горючих материалов или обработанная почвообрабатывающими орудиями либо иным способом до сплошного минерального слоя почвы. Ширина минерализованной полосы не менее 1,4 м. Периодичность выполнения данного мероприятия должна составлять не менее 2 раз в год: перед началом и в течение пожароопасного периода.	Содержание и эксплуатация	2021-2030
Минерализованная полоса	Яузский	40-2	-	0.00	0.398	Искусственно созданная полоса на поверхности земли, очищенная от горючих материалов или обработанная почвообрабатывающими орудиями либо иным способом до сплошного минерального слоя почвы. Ширина минерализованной полосы не менее 1,4 м. Периодичность выполнения данного мероприятия должна составлять не менее 2 раз в год: перед началом и в течение пожароопасного периода.	Содержание и эксплуатация	2021-2030
Минерализованная полоса	Яузский	40-3	7	0.00	0.766	Искусственно созданная полоса на поверхности земли, очищенная от горючих материалов или обработанная почвообрабатывающими орудиями либо иным способом до сплошного минерального слоя почвы. Ширина минерализованной полосы не менее 1,4 м. Периодичность выполнения данного мероприятия должна составлять не менее 2 раз в год: перед началом и в течение пожароопасного периода.	Содержание и эксплуатация	2021-2030

1	2	3	4	5	6	7	8	9
Минерализованная полоса	Яузский	40-3	7	0.00	0.738	Искусственно созданная полоса на поверхности земли, очищенная от горючих материалов или обработанная почвообрабатывающими орудиями либо иным способом до сплошного минерального слоя почвы. Ширина минерализованной полосы не менее 1,4 м. Периодичность выполнения данного мероприятия должна составлять не менее 2 раз в год: перед началом и в течение пожароопасного периода.	Содержание и эксплуатация	2021-2030
Минерализованная полоса	Яузский	41-2	13	0.00	0.486	Искусственно созданная полоса на поверхности земли, очищенная от горючих материалов или обработанная почвообрабатывающими орудиями либо иным способом до сплошного минерального слоя почвы. Ширина минерализованной полосы не менее 1,4 м. Периодичность выполнения данного мероприятия должна составлять не менее 2 раз в год: перед началом и в течение пожароопасного периода.	Содержание и эксплуатация	2021-2030
Минерализованная полоса	Яузский	41-3	13	0.00	0.522	Искусственно созданная полоса на поверхности земли, очищенная от горючих материалов или обработанная почвообрабатывающими орудиями либо иным способом до сплошного минерального слоя почвы. Ширина минерализованной полосы не менее 1,4 м. Периодичность выполнения данного мероприятия должна составлять не менее 2 раз в год: перед началом и в течение пожароопасного периода.	Содержание и эксплуатация	2021-2030
Минерализованная полоса	Яузский	42-1	20	0.00	0.485	Искусственно созданная полоса на поверхности земли, очищенная от горючих материалов или обработанная почвообрабатывающими орудиями либо иным способом до сплошного минерального слоя почвы. Ширина минерализованной полосы не менее 1,4 м. Периодичность выполнения данного мероприятия должна составлять не менее 2 раз в год: перед началом и в течение пожароопасного периода.	Содержание и эксплуатация	2021-2030
Минерализованная полоса	Яузский	42-3	11	0.00	0.520	Искусственно созданная полоса на поверхности земли, очищенная от горючих материалов или обработанная почвообрабатывающими орудиями либо иным способом до сплошного минерального слоя почвы. Ширина минерализованной полосы не менее 1,4 м. Периодичность выполнения данного мероприятия должна составлять не менее 2 раз в год: перед началом и в течение пожароопасного периода.	Содержание и эксплуатация	2021-2030
Минерализованная полоса	Яузский	51-2	16	0.00	0.642	Искусственно созданная полоса на поверхности земли, очищенная от горючих материалов или обработанная почвообрабатывающими орудиями либо иным способом до сплошного минерального слоя почвы. Ширина минерализованной полосы не менее 1,4 м. Периодичность выполнения данного мероприятия должна составлять не менее 2 раз в год: перед началом и в течение пожароопасного периода.	Содержание и эксплуатация	2021-2030
Минерализованная полоса	Яузский	52-1	17	0.00	0.613	Искусственно созданная полоса на поверхности земли, очищенная от горючих материалов или обработанная почвообрабатывающими орудиями либо иным способом до сплошного минерального слоя почвы. Ширина минерализованной полосы не менее 1,4 м. Периодичность выполнения данного мероприятия должна составлять не менее 2 раз в год: перед началом и в течение пожароопасного периода.	Содержание и эксплуатация	2021-2030
Система для осушения или обводнения лесных площадей (Мелиоративный канал (канава)	Мытищинский	2	22	0.09		Искусственно созданная полоса на поверхности земли, очищенная от горючих материалов или обработанная почвообрабатывающими орудиями либо иным способом до сплошного минерального слоя почвы. Ширина минерализованной полосы не менее 1,4 м. Периодичность выполнения данного мероприятия должна составлять не менее 2 раз в год: перед началом и в течение пожароопасного периода.	Содержание и эксплуатация	2021-2030
Система для осушения или обводнения лесных площадей (Мелиоративный канал (канава)	Мытищинский	3	16	0.11		Водопроводящее сооружение. Представлен искуственным земляным рвом, шириной от 2 до 6 м. с Предназначен для отвода воды от переувлажнённых участков почв.	Содержание и эксплуатация	2021-2030
Система для осушения или обводнения лесных площадей (Мелиоративный канал (канава)	Мытищинский	21	31	0.27		Водопроводящее сооружение. Представлен искуственным земляным рвом, шириной от 2 до 6 м. с Предназначен для отвода воды от переувлажнённых участков почв.	Содержание и эксплуатация	2021-2030
Система для осушения или обводнения лесных площадей (Мелиоративный канал (канава)	Мытищинский	31	16	0.56		Водопроводящее сооружение. Представлен искуственным земляным рвом, шириной от 2 до 6 м. с Предназначен для отвода воды от переувлажнённых участков почв.	Содержание и эксплуатация	2021-2030
Система для осушения или обводнения лесных площадей (Мелиоративный канал (канава)	Мытищинский	37	7	0.02		Водопроводящее сооружение. Представлен искуственным земляным рвом, шириной от 2 до 6 м. с Предназначен для отвода воды от переувлажнённых участков почв.	Содержание и эксплуатация	2021-2030
Система для осушения или обводнения лесных площадей (Мелиоративный канал (канава)	Мытищинский	44	16	0.38		Водопроводящее сооружение. Представлен искуственным земляным рвом, шириной от 2 до 6 м. с Предназначен для отвода воды от переувлажнённых участков почв.	Содержание и эксплуатация	2021-2030
Система для осушения или обводнения лесных площадей (Мелиоративный канал (канава)	Мытищинский	45	14	0.49		Водопроводящее сооружение. Представлен искуственным земляным рвом, шириной от 2 до 6 м. с Предназначен для отвода воды от переувлажнённых участков почв.	Содержание и эксплуатация	2021-2030
Система для осушения или обводнения лесных площадей (Мелиоративный канал (канава)	Мытищинский	46	13	0.65		Водопроводящее сооружение. Представлен искуственным земляным рвом, шириной от 2 до 6 м. с Предназначен для отвода воды от переувлажнённых участков почв.	Содержание и эксплуатация	2021-2030
Система для осушения или обводнения лесных площадей (Мелиоративный канал (канава)	Мытищинский	47	24	0.55		Водопроводящее сооружение. Представлен искуственным земляным рвом, шириной от 2 до 6 м. с Предназначен для отвода воды от переувлажнённых участков почв.	Содержание и эксплуатация	2021-2030
Система для осушения или обводнения лесных площадей (Мелиоративный канал (канава)	Мытищинский	49	18	0.11		Водопроводящее сооружение. Представлен искуственным земляным рвом, шириной от 2 до 6 м. с Предназначен для отвода воды от переувлажнённых участков почв.	Содержание и эксплуатация	2021-2030
Система для осушения или обводнения лесных площадей (Мелиоративный канал (канава)	Мытищинский	50	17	0.35		Водопроводящее сооружение. Представлен искуственным земляным рвом, шириной от 2 до 6 м. с Предназначен для отвода воды от переувлажнённых участков почв.	Содержание и эксплуатация	2021-2030
Система для осушения или обводнения лесных площадей (Мелиоративный канал (канава)	Мытищинский	51	16	0.51		Водопроводящее сооружение. Представлен искуственным земляным рвом, шириной от 2 до 6 м. с Предназначен для отвода воды от переувлажнённых участков почв.	Содержание и эксплуатация	2021-2030
Система для осушения или обводнения лесных площадей (Мелиоративный канал (канава)	Мытищинский	52	13	0.11		Водопроводящее сооружение. Представлен искуственным земляным рвом, шириной от 2 до 6 м. с Предназначен для отвода воды от переувлажнённых участков почв.	Содержание и эксплуатация	2021-2030
Система для осушения или обводнения лесных площадей (Мелиоративный канал (канава)	Мытищинский	55	11	0.24		Водопроводящее сооружение. Представлен искуственным земляным рвом, шириной от 2 до 6 м. с Предназначен для отвода воды от переувлажнённых участков почв.	Содержание и эксплуатация	2021-2030
Система для осушения или обводнения лесных площадей (Мелиоративный канал (канава)	Мытищинский	60	12	0.28		Водопроводящее сооружение. Представлен искуственным земляным рвом, шириной от 2 до 6 м. с Предназначен для отвода воды от переувлажнённых участков почв.	Содержание и эксплуатация	2021-2030

1	2	3	4	5	6	7	8	9
Система для осушения или обводнения лесных площадей (Мелиоративный канал (канава)	Мытищинский	61	16	0.07		Водопроводящее сооружение. Представлен искуственным земляным рвом, шириной от 2 до 6 м. с Предназначен для отвода воды от переувлажнённых участков почв.	Содержание и эксплуатация	2021-2030
Система для осушения или обводнения лесных площадей (Мелиоративный канал (канава)	Мытищинский	66	12	0.10		Водопроводящее сооружение. Представлен искуственным земляным рвом, шириной от 2 до 6 м. с Предназначен для отвода воды от переувлажнённых участков почв.	Содержание и эксплуатация	2021-2030
Система для осушения или обводнения лесных площадей (Мелиоративный канал (канава)	Мытищинский	71	31	0.73		Водопроводящее сооружение. Представлен искуственным земляным рвом, шириной от 2 до 6 м. с Предназначен для отвода воды от переувлажнённых участков почв.	Содержание и эксплуатация	2021-2030
Система для осушения или обводнения лесных площадей (Мелиоративный канал (канава)	Мытищинский	72	22	1.09		Водопроводящее сооружение. Представлен искуственным земляным рвом, шириной от 2 до 6 м. с Предназначен для отвода воды от переувлажнённых участков почв.	Содержание и эксплуатация	2021-2030
Система для осушения или обводнения лесных площадей (Мелиоративный канал (канава)	Мытищинский	73	45	3.71		Водопроводящее сооружение. Представлен искуственным земляным рвом, шириной от 2 до 6 м. с Предназначен для отвода воды от переувлажнённых участков почв.	Содержание и эксплуатация	2021-2030
Система для осушения или обводнения лесных площадей (Мелиоративный канал (канава)	Мытищинский	74	3	1.61		Водопроводящее сооружение. Представлен искуственным земляным рвом, шириной от 2 до 6 м. с Предназначен для отвода воды от переувлажнённых участков почв.	Содержание и эксплуатация	2021-2030
Система для осушения или обводнения лесных площадей (Мелиоративный канал (канава)	Мытищинский	51а	8	0.13		Водопроводящее сооружение. Представлен искуственным земляным рвом, шириной от 2 до 6 м. с Предназначен для отвода воды от переувлажнённых участков почв.	Содержание и эксплуатация	2021-2030
Система для осушения или обводнения лесных площадей (Мелиоративный канал (канава)	Мытищинский	74а	2	0.641		Водопроводящее сооружение. Представлен искуственным земляным рвом, шириной от 2 до 6 м. с Предназначен для отвода воды от переувлажнённых участков почв.	Содержание и эксплуатация	2021-2030
Система для осушения или обводнения лесных площадей (Мелиоративный канал (канава)	Щёлковский	23	83	0.114		Водопроводящее сооружение. Представлен искуственным земляным рвом, шириной от 2 до 6 м. с Предназначен для отвода воды от переувлажнённых участков почв.	Содержание и эксплуатация	2021-2030
Система для осушения или обводнения лесных площадей (Мелиоративный канал (канава)	Лосинопогонный	4-1	9	0.02		Водопроводящее сооружение. Представлен искуственным земляным рвом, шириной от 2 до 6 м. с Предназначен для отвода воды от переувлажнённых участков почв.	Содержание и эксплуатация	2021-2030
Система для осушения или обводнения лесных площадей (Мелиоративный канал (канава)	Лосинопогонный	4-3	12	0.11		Водопроводящее сооружение. Представлен искуственным земляным рвом, шириной от 2 до 6 м. с Предназначен для отвода воды от переувлажнённых участков почв.	Содержание и эксплуатация	2021-2030
Система для осушения или обводнения лесных площадей (Мелиоративный канал (канава)	Лосинопогонный	4-4	20	0.03		Водопроводящее сооружение. Представлен искуственным земляным рвом, шириной от 2 до 6 м. с Предназначен для отвода воды от переувлажнённых участков почв.	Содержание и эксплуатация	2021-2030
Система для осушения или обводнения лесных площадей (Мелиоративный канал (канава)	Лосинопогонный	5-3	16	0.09		Водопроводящее сооружение. Представлен искуственным земляным рвом, шириной от 2 до 6 м. с Предназначен для отвода воды от переувлажнённых участков почв.	Содержание и эксплуатация	2021-2030
Система для осушения или обводнения лесных площадей (Мелиоративный канал (канава)	Лосинопогонный	5-4	15	0.01		Водопроводящее сооружение. Представлен искуственным земляным рвом, шириной от 2 до 6 м. с Предназначен для отвода воды от переувлажнённых участков почв.	Содержание и эксплуатация	2021-2030
Система для осушения или обводнения лесных площадей (Мелиоративный канал (канава)	Лосинопогонный	-0	12	0.03		Водопроводящее сооружение. Представлен искуственным земляным рвом, шириной от 2 до 6 м. с Предназначен для отвода воды от переувлажнённых участков почв.	Содержание и эксплуатация	2021-2030
Система для осушения или обводнения лесных площадей (Мелиоративный канал (канава)	Лосинопогонный	9-2	16	0.15		Водопроводящее сооружение. Представлен искуственным земляным рвом, шириной от 2 до 6 м. с Предназначен для отвода воды от переувлажнённых участков почв.	Содержание и эксплуатация	2021-2030
Система для осушения или обводнения лесных площадей (Мелиоративный канал (канава)	Лосинопогонный	10-2	13	0.05		Водопроводящее сооружение. Представлен искуственным земляным рвом, шириной от 2 до 6 м. с Предназначен для отвода воды от переувлажнённых участков почв.	Содержание и эксплуатация	2021-2030
Система для осушения или обводнения лесных площадей (Мелиоративный канал (канава)	Лосинопогонный	10-4	17	0.02		Водопроводящее сооружение. Представлен искуственным земляным рвом, шириной от 2 до 6 м. с Предназначен для отвода воды от переувлажнённых участков почв.	Содержание и эксплуатация	2021-2030
Система для осушения или обводнения лесных площадей (Мелиоративный канал (канава)	Лосинопогонный	11-1	12	0.09		Водопроводящее сооружение. Представлен искуственным земляным рвом, шириной от 2 до 6 м. с Предназначен для отвода воды от переувлажнённых участков почв.	Содержание и эксплуатация	2021-2030
Система для осушения или обводнения лесных площадей (Мелиоративный канал (канава)	Лосинопогонный	11-3	18	0.12		Водопроводящее сооружение. Представлен искуственным земляным рвом, шириной от 2 до 6 м. с Предназначен для отвода воды от переувлажнённых участков почв.	Содержание и эксплуатация	2021-2030
Система для осушения или обводнения лесных площадей (Мелиоративный канал (канава)	Лосинопогонный	12-2	17	0.03		Водопроводящее сооружение. Представлен искуственным земляным рвом, шириной от 2 до 6 м. с Предназначен для отвода воды от переувлажнённых участков почв.	Содержание и эксплуатация	2021-2030
Система для осушения или обводнения лесных площадей (Мелиоративный канал (канава)	Лосинопогонный	12-4	21	0.08		Водопроводящее сооружение. Представлен искуственным земляным рвом, шириной от 2 до 6 м. с Предназначен для отвода воды от переувлажнённых участков почв.	Содержание и эксплуатация	2021-2030
Система для осушения или обводнения лесных площадей (Мелиоративный канал (канава)	Лосинопогонный	19-1	14	0.02		Водопроводящее сооружение. Представлен искуственным земляным рвом, шириной от 2 до 6 м. с Предназначен для отвода воды от переувлажнённых участков почв.	Содержание и эксплуатация	2021-2030
Система для осушения или обводнения лесных площадей (Мелиоративный канал (канава)	Лосинопогонный	20-4	9	0.06		Водопроводящее сооружение. Представлен искуственным земляным рвом, шириной от 2 до 6 м. с Предназначен для отвода воды от переувлажнённых участков почв.	Содержание и эксплуатация	2021-2030
Система для осушения или обводнения лесных площадей (Мелиоративный канал (канава)	Лосинопогонный	21-3	14	0.11		Водопроводящее сооружение. Представлен искуственным земляным рвом, шириной от 2 до 6 м. с Предназначен для отвода воды от переувлажнённых участков почв.	Содержание и эксплуатация	2021-2030

1	2	3	4	5	6	7	8	9
Система для осушения или обводнения лесных площадей (Мелиоративный канал (канава)	Лосинопогонный	21-4	15	0.11		Водопроводящее сооружение. Представлен искуственным земляным рвом, шириной от 2 до 6 м. с Предназначен для отвода воды от переувлажнённых участков почв.	Содержание и эксплуатация	2021-2030
Система для осушения или обводнения лесных площадей (Мелиоративный канал (канава)	Лосинопогонный	22-2	15	0.09		Водопроводящее сооружение. Представлен искуственным земляным рвом, шириной от 2 до 6 м. с Предназначен для отвода воды от переувлажнённых участков почв.	Содержание и эксплуатация	2021-2030
Система для осушения или обводнения лесных площадей (Мелиоративный канал (канава)	Лосинопогонный	22-3	15	0.06		Водопроводящее сооружение. Представлен искуственным земляным рвом, шириной от 2 до 6 м. с Предназначен для отвода воды от переувлажнённых участков почв.	Содержание и эксплуатация	2021-2030
Система для осушения или обводнения лесных площадей (Мелиоративный канал (канава)	Лосинопогонный	22-4	12	0.16		Водопроводящее сооружение. Представлен искуственным земляным рвом, шириной от 2 до 6 м. с Предназначен для отвода воды от переувлажнённых участков почв.	Содержание и эксплуатация	2021-2030
Система для осушения или обводнения лесных площадей (Мелиоративный канал (канава)	Лосинопогонный	23-2	17	0.09		Водопроводящее сооружение. Представлен искуственным земляным рвом, шириной от 2 до 6 м. с Предназначен для отвода воды от переувлажнённых участков почв.	Содержание и эксплуатация	2021-2030
Система для осушения или обводнения лесных площадей (Мелиоративный канал (канава)	Лосинопогонный	23-4	14	0.04		Водопроводящее сооружение. Представлен искуственным земляным рвом, шириной от 2 до 6 м. с Предназначен для отвода воды от переувлажнённых участков почв.	Содержание и эксплуатация	2021-2030
Система для осушения или обводнения лесных площадей (Мелиоративный канал (канава)	Лосинопогонный	33-2	16	0.14		Водопроводящее сооружение. Представлен искуственным земляным рвом, шириной от 2 до 6 м. с Предназначен для отвода воды от переувлажнённых участков почв.	Содержание и эксплуатация	2021-2030
Система для осушения или обводнения лесных площадей (Мелиоративный канал (канава)	Лосинопогонный	34-1	13	0.12		Водопроводящее сооружение. Представлен искуственным земляным рвом, шириной от 2 до 6 м. с Предназначен для отвода воды от переувлажнённых участков почв.	Содержание и эксплуатация	2021-2030
Система для осушения или обводнения лесных площадей (Мелиоративный канал (канава)	Лосинопогонный	34-3	10	0.24		Водопроводящее сооружение. Представлен искуственным земляным рвом, шириной от 2 до 6 м. с Предназначен для отвода воды от переувлажнённых участков почв.	Содержание и эксплуатация	2021-2030
Система для осушения или обводнения лесных площадей (Мелиоративный канал (канава)	Лосинопогонный	35-1	11	0.12		Водопроводящее сооружение. Представлен искуственным земляным рвом, шириной от 2 до 6 м. с Предназначен для отвода воды от переувлажнённых участков почв.	Содержание и эксплуатация	2021-2030
Система для осушения или обводнения лесных площадей (Мелиоративный канал (канава)	Лосинопогонный	35-2	16	0.38		Водопроводящее сооружение. Представлен искуственным земляным рвом, шириной от 2 до 6 м. с Предназначен для отвода воды от переувлажнённых участков почв.	Содержание и эксплуатация	2021-2030
Система для осушения или обводнения лесных площадей (Мелиоративный канал (канава)	Лосинопогонный	35-3	7	0.05		Водопроводящее сооружение. Представлен искуственным земляным рвом, шириной от 2 до 6 м. с Предназначен для отвода воды от переувлажнённых участков почв.	Содержание и эксплуатация	2021-2030
Система для осушения или обводнения лесных площадей (Мелиоративный канал (канава)	Лосинопогонный	35-4	16	0.36		Водопроводящее сооружение. Представлен искуственным земляным рвом, шириной от 2 до 6 м. с Предназначен для отвода воды от переувлажнённых участков почв.	Содержание и эксплуатация	2021-2030
Система для осушения или обводнения лесных площадей (Мелиоративный канал (канава)	Лосинопогонный	36-1	17	0.08		Водопроводящее сооружение. Представлен искуственным земляным рвом, шириной от 2 до 6 м. с Предназначен для отвода воды от переувлажнённых участков почв.	Содержание и эксплуатация	2021-2030
Система для осушения или обводнения лесных площадей (Мелиоративный канал (канава)	Лосинопогонный	36-2	15	0.12		Водопроводящее сооружение. Представлен искуственным земляным рвом, шириной от 2 до 6 м. с Предназначен для отвода воды от переувлажнённых участков почв.	Содержание и эксплуатация	2021-2030
Система для осушения или обводнения лесных площадей (Мелиоративный канал (канава)	Лосинопогонный	36-3	12	0.14		Водопроводящее сооружение. Представлен искуственным земляным рвом, шириной от 2 до 6 м. с Предназначен для отвода воды от переувлажнённых участков почв.	Содержание и эксплуатация	2021-2030
Система для осушения или обводнения лесных площадей (Мелиоративный канал (канава)	Лосинопогонный	74-1	27	0.13		Водопроводящее сооружение. Представлен искуственным земляным рвом, шириной от 2 до 6 м. с Предназначен для отвода воды от переувлажнённых участков почв.	Содержание и эксплуатация	2021-2030
Система для осушения или обводнения лесных площадей (Мелиоративный канал (канава)	Лосинопогонный	74-2	4	0.59		Водопроводящее сооружение. Представлен искуственным земляным рвом, шириной от 2 до 6 м. с Предназначен для отвода воды от переувлажнённых участков почв.	Содержание и эксплуатация	2021-2030
Система для осушения или обводнения лесных площадей (Мелиоративный канал (канава)	Лосинопогонный	74-3	25	0.1		Водопроводящее сооружение. Представлен искуственным земляным рвом, шириной от 2 до 6 м. с Предназначен для отвода воды от переувлажнённых участков почв.	Содержание и эксплуатация	2021-2030
Система для осушения или обводнения лесных площадей (Мелиоративный канал (канава)	Лосинопогонный	75-1	14	0.5		Водопроводящее сооружение. Представлен искуственным земляным рвом, шириной от 2 до 6 м. с Предназначен для отвода воды от переувлажнённых участков почв.	Содержание и эксплуатация	2021-2030
Система для осушения или обводнения лесных площадей (Мелиоративный канал (канава)	Лосинопогонный	75-2	10	0.48		Водопроводящее сооружение. Представлен искуственным земляным рвом, шириной от 2 до 6 м. с Предназначен для отвода воды от переувлажнённых участков почв.	Содержание и эксплуатация	2021-2030
Система для осушения или обводнения лесных площадей (Мелиоративный канал (канава)	Лосинопогонный	75-3	12	0.57		Водопроводящее сооружение. Представлен искуственным земляным рвом, шириной от 2 до 6 м. с Предназначен для отвода воды от переувлажнённых участков почв.	Содержание и эксплуатация	2021-2030
Система для осушения или обводнения лесных площадей (Мелиоративный канал (канава)	Лосинопогонный	75-4	5	0.52		Водопроводящее сооружение. Представлен искуственным земляным рвом, шириной от 2 до 6 м. с Предназначен для отвода воды от переувлажнённых участков почв.	Содержание и эксплуатация	2021-2030
Система для осушения или обводнения лесных площадей (Мелиоративный канал (канава)	Лосинопогонный	76-1	26	0.81		Водопроводящее сооружение. Представлен искуственным земляным рвом, шириной от 2 до 6 м. с Предназначен для отвода воды от переувлажнённых участков почв.	Содержание и эксплуатация	2021-2030
Система для осушения или обводнения лесных площадей (Мелиоративный канал (канава)	Лосинопогонный	76-2	32	0.39		Водопроводящее сооружение. Представлен искуственным земляным рвом, шириной от 2 до 6 м. с Предназначен для отвода воды от переувлажнённых участков почв.	Содержание и эксплуатация	2021-2030

1	2	3	4	5	6	7	8	9
Система для осушения или обводнения лесных площадей (Мелиоративный канал (канава)	Лосинопогонный	77-2	19	0.45		Водопроводящее сооружение. Представлен искуственным земляным рвом, шириной от 2 до 6 м. с Предназначен для отвода воды от переувлажнённых участков почв.	Содержание и эксплуатация	2021-2030
Система для осушения или обводнения лесных площадей (Мелиоративный канал (канава)	Лосинопогонный	77-3	25	0.34		Водопроводящее сооружение. Представлен искуственным земляным рвом, шириной от 2 до 6 м. с Предназначен для отвода воды от переувлажнённых участков почв.	Содержание и эксплуатация	2021-2030
Система для осушения или обводнения лесных площадей (Мелиоративный канал (канава)	Лосинопогонный	77-5	18	0.04		Водопроводящее сооружение. Представлен искуственным земляным рвом, шириной от 2 до 6 м. с Предназначен для отвода воды от переувлажнённых участков почв.	Содержание и эксплуатация	2021-2030
Система для осушения или обводнения лесных площадей (Мелиоративный канал (канава)	Лосинопогонный	78-3	27	0.07		Водопроводящее сооружение. Представлен искуственным земляным рвом, шириной от 2 до 6 м. с Предназначен для отвода воды от переувлажнённых участков почв.	Содержание и эксплуатация	2021-2030
Система для осушения или обводнения лесных площадей (Мелиоративный канал (канава)	Лосинопогонный	79-2	16	0.03		Водопроводящее сооружение. Представлен искуственным земляным рвом, шириной от 2 до 6 м. с Предназначен для отвода воды от переувлажнённых участков почв.	Содержание и эксплуатация	2021-2030
Система для осушения или обводнения лесных площадей (Мелиоративный канал (канава)	Лосинопогонный	79-4	23	0.07		Водопроводящее сооружение. Представлен искуственным земляным рвом, шириной от 2 до 6 м. с Предназначен для отвода воды от переувлажнённых участков почв.	Содержание и эксплуатация	2021-2030
Система для осушения или обводнения лесных площадей (Мелиоративный канал (канава)	Лосинопогонный	79-4	24	0.06		Водопроводящее сооружение. Представлен искуственным земляным рвом, шириной от 2 до 6 м. с Предназначен для отвода воды от переувлажнённых участков почв.	Содержание и эксплуатация	2021-2030
Система для осушения или обводнения лесных площадей (Мелиоративный канал (канава)	Алексеевский	4	13	0.03		Водопроводящее сооружение. Представлен искуственным земляным рвом, шириной от 2 до 6 м. с Предназначен для отвода воды от переувлажнённых участков почв.	Содержание и эксплуатация	2021-2030
Система для осушения или обводнения лесных площадей (Мелиоративный канал (канава)	Алексеевский	5	14	0.07		Водопроводящее сооружение. Представлен искуственным земляным рвом, шириной от 2 до 6 м. с Предназначен для отвода воды от переувлажнённых участков почв.	Содержание и эксплуатация	2021-2030
Система для осушения или обводнения лесных площадей (Мелиоративный канал (канава)	Алексеевский	6	14	0.26		Водопроводящее сооружение. Представлен искуственным земляным рвом, шириной от 2 до 6 м. с Предназначен для отвода воды от переувлажнённых участков почв.	Содержание и эксплуатация	2021-2030
Система для осушения или обводнения лесных площадей (Мелиоративный канал (канава)	Алексеевский	7	16	0.26		Водопроводящее сооружение. Представлен искуственным земляным рвом, шириной от 2 до 6 м. с Предназначен для отвода воды от переувлажнённых участков почв.	Содержание и эксплуатация	2021-2030
Система для осушения или обводнения лесных площадей (Мелиоративный канал (канава)	Алексеевский	9	14	0.27		Водопроводящее сооружение. Представлен искуственным земляным рвом, шириной от 2 до 6 м. с Предназначен для отвода воды от переувлажнённых участков почв.	Содержание и эксплуатация	2021-2030
Система для осушения или обводнения лесных площадей (Мелиоративный канал (канава)	Алексеевский	12	15	0.08		Водопроводящее сооружение. Представлен искуственным земляным рвом, шириной от 2 до 6 м. с Предназначен для отвода воды от переувлажнённых участков почв.	Содержание и эксплуатация	2021-2030
Система для осушения или обводнения лесных площадей (Мелиоративный канал (канава)	Алексеевский	13	15	0.14		Водопроводящее сооружение. Представлен искуственным земляным рвом, шириной от 2 до 6 м. с Предназначен для отвода воды от переувлажнённых участков почв.	Содержание и эксплуатация	2021-2030
Система для осушения или обводнения лесных площадей (Мелиоративный канал (канава)	Алексеевский	14	15	0.14		Водопроводящее сооружение. Представлен искуственным земляным рвом, шириной от 2 до 6 м. с Предназначен для отвода воды от переувлажнённых участков почв.	Содержание и эксплуатация	2021-2030
Система для осушения или обводнения лесных площадей (Мелиоративный канал (канава)	Алексеевский	17	11	0.14		Водопроводящее сооружение. Представлен искуственным земляным рвом, шириной от 2 до 6 м. с Предназначен для отвода воды от переувлажнённых участков почв.	Содержание и эксплуатация	2021-2030
Система для осушения или обводнения лесных площадей (Мелиоративный канал (канава)	Алексеевский	22	24	0.2		Водопроводящее сооружение. Представлен искуственным земляным рвом, шириной от 2 до 6 м. с Предназначен для отвода воды от переувлажнённых участков почв.	Содержание и эксплуатация	2021-2030
Система для осушения или обводнения лесных площадей (Мелиоративный канал (канава)	Алексеевский	23	19	0.1		Водопроводящее сооружение. Представлен искуственным земляным рвом, шириной от 2 до 6 м. с Предназначен для отвода воды от переувлажнённых участков почв.	Содержание и эксплуатация	2021-2030
Система для осушения или обводнения лесных площадей (Мелиоративный канал (канава)	Алексеевский	24	14	0.12		Водопроводящее сооружение. Представлен искуственным земляным рвом, шириной от 2 до 6 м. с Предназначен для отвода воды от переувлажнённых участков почв.	Содержание и эксплуатация	2021-2030
Система для осушения или обводнения лесных площадей (Мелиоративный канал (канава)	Алексеевский	25	12	0.07		Водопроводящее сооружение. Представлен искуственным земляным рвом, шириной от 2 до 6 м. с Предназначен для отвода воды от переувлажнённых участков почв.	Содержание и эксплуатация	2021-2030
Система для осушения или обводнения лесных площадей (Мелиоративный канал (канава)	Алексеевский	26	17	0.14		Водопроводящее сооружение. Представлен искуственным земляным рвом, шириной от 2 до 6 м. с Предназначен для отвода воды от переувлажнённых участков почв.	Содержание и эксплуатация	2021-2030
Система для осушения или обводнения лесных площадей (Мелиоративный канал (канава)	Алексеевский	27	23	0.14		Водопроводящее сооружение. Представлен искуственным земляным рвом, шириной от 2 до 6 м. с Предназначен для отвода воды от переувлажнённых участков почв.	Содержание и эксплуатация	2021-2030
Система для осушения или обводнения лесных площадей (Мелиоративный канал (канава)	Алексеевский	31	37	0.15		Водопроводящее сооружение. Представлен искуственным земляным рвом, шириной от 2 до 6 м. с Предназначен для отвода воды от переувлажнённых участков почв.	Содержание и эксплуатация	2021-2030
Система для осушения или обводнения лесных площадей (Мелиоративный канал (канава)	Алексеевский	37	18	0.16		Водопроводящее сооружение. Представлен искуственным земляным рвом, шириной от 2 до 6 м. с Предназначен для отвода воды от переувлажнённых участков почв.	Содержание и эксплуатация	2021-2030
Система для осушения или обводнения лесных площадей (Мелиоративный канал (канава)	Алексеевский	40	29	0.07		Водопроводящее сооружение. Представлен искуственным земляным рвом, шириной от 2 до 6 м. с Предназначен для отвода воды от переувлажнённых участков почв.	Содержание и эксплуатация	2021-2030

1	2	3	4	5	6	7	8	9
Система для осушения или обводнения лесных площадей (Мелиоративный канал (канава)	Алексеевский	41	20	0.17		Водопроводящее сооружение. Представлен искуственным земляным рвом, шириной от 2 до 6 м. с Предназначен для отвода воды от переувлажнённых участков почв.	Содержание и эксплуатация	2021-2030
Система для осушения или обводнения лесных площадей (Мелиоративный канал (канава)	Алексеевский	46	35	0.28		Водопроводящее сооружение. Представлен искуственным земляным рвом, шириной от 2 до 6 м. с Предназначен для отвода воды от переувлажнённых участков почв.	Содержание и эксплуатация	2021-2030
Система для осушения или обводнения лесных площадей (Мелиоративный канал (канава)	Алексеевский	50	47	0.25		Водопроводящее сооружение. Представлен искуственным земляным рвом, шириной от 2 до 6 м. с Предназначен для отвода воды от переувлажнённых участков почв.	Содержание и эксплуатация	2021-2030
Система для осушения или обводнения лесных площадей (Мелиоративный канал (канава)	Лосиноостровский	3-3	33	0.298		Водопроводящее сооружение. Представлен искуственным земляным рвом, шириной от 2 до 6 м. с Предназначен для отвода воды от переувлажнённых участков почв.	Содержание и эксплуатация	2021-2030
Система для осушения или обводнения лесных площадей (Мелиоративный канал (канава)	Лосиноостровский	4-3	5	0.047		Водопроводящее сооружение. Представлен искуственным земляным рвом, шириной от 2 до 6 м. с Предназначен для отвода воды от переувлажнённых участков почв.	Содержание и эксплуатация	2021-2030
Система для осушения или обводнения лесных площадей (Мелиоративный канал (канава)	Лосиноостровский	8-1	26	0.143		Водопроводящее сооружение. Представлен искуственным земляным рвом, шириной от 2 до 6 м. с Предназначен для отвода воды от переувлажнённых участков почв.	Содержание и эксплуатация	2021-2030
Система для осушения или обводнения лесных площадей (Мелиоративный канал (канава)	Лосиноостровский	8-2	17	0.063		Водопроводящее сооружение. Представлен искуственным земляным рвом, шириной от 2 до 6 м. с Предназначен для отвода воды от переувлажнённых участков почв.	Содержание и эксплуатация	2021-2030
Система для осушения или обводнения лесных площадей (Мелиоративный канал (канава)	Лосиноостровский	8-3	27	0.256		Водопроводящее сооружение. Представлен искуственным земляным рвом, шириной от 2 до 6 м. с Предназначен для отвода воды от переувлажнённых участков почв.	Содержание и эксплуатация	2021-2030
Система для осушения или обводнения лесных площадей (Мелиоративный канал (канава)	Лосиноостровский	8-4	28	0.309		Водопроводящее сооружение. Представлен искуственным земляным рвом, шириной от 2 до 6 м. с Предназначен для отвода воды от переувлажнённых участков почв.	Содержание и эксплуатация	2021-2030
Система для осушения или обводнения лесных площадей (Мелиоративный канал (канава)	Лосиноостровский	9-1	13	0.159		Водопроводящее сооружение. Представлен искуственным земляным рвом, шириной от 2 до 6 м. с Предназначен для отвода воды от переувлажнённых участков почв.	Содержание и эксплуатация	2021-2030
Система для осушения или обводнения лесных площадей (Мелиоративный канал (канава)	Лосиноостровский	9-2	8	0.033		Водопроводящее сооружение. Представлен искуственным земляным рвом, шириной от 2 до 6 м. с Предназначен для отвода воды от переувлажнённых участков почв.	Содержание и эксплуатация	2021-2030
Система для осушения или обводнения лесных площадей (Мелиоративный канал (канава)	Лосиноостровский	9-4	30	0.247		Водопроводящее сооружение. Представлен искуственным земляным рвом, шириной от 2 до 6 м. с Предназначен для отвода воды от переувлажнённых участков почв.	Содержание и эксплуатация	2021-2030
Система для осушения или обводнения лесных площадей (Мелиоративный канал (канава)	Лосиноостровский	13-1	17	0.174		Водопроводящее сооружение. Представлен искуственным земляным рвом, шириной от 2 до 6 м. с Предназначен для отвода воды от переувлажнённых участков почв.	Содержание и эксплуатация	2021-2030
Система для осушения или обводнения лесных площадей (Мелиоративный канал (канава)	Лосиноостровский	14-1	28	0.203		Водопроводящее сооружение. Представлен искуственным земляным рвом, шириной от 2 до 6 м. с Предназначен для отвода воды от переувлажнённых участков почв.	Содержание и эксплуатация	2021-2030
Система для осушения или обводнения лесных площадей (Мелиоративный канал (канава)	Лосиноостровский	14-2	28	0.058		Водопроводящее сооружение. Представлен искуственным земляным рвом, шириной от 2 до 6 м. с Предназначен для отвода воды от переувлажнённых участков почв.	Содержание и эксплуатация	2021-2030
Система для осушения или обводнения лесных площадей (Мелиоративный канал (канава)	Лосиноостровский	15-3	22	0.502		Водопроводящее сооружение. Представлен искуственным земляным рвом, шириной от 2 до 6 м. с Предназначен для отвода воды от переувлажнённых участков почв.	Содержание и эксплуатация	2021-2030
Система для осушения или обводнения лесных площадей (Мелиоративный канал (канава)	Лосиноостровский	15-4	18	0.059		Водопроводящее сооружение. Представлен искуственным земляным рвом, шириной от 2 до 6 м. с Предназначен для отвода воды от переувлажнённых участков почв.	Содержание и эксплуатация	2021-2030
Система для осушения или обводнения лесных площадей (Мелиоративный канал (канава)	Лосиноостровский	27-1	29	0.223		Водопроводящее сооружение. Представлен искуственным земляным рвом, шириной от 2 до 6 м. с Предназначен для отвода воды от переувлажнённых участков почв.	Содержание и эксплуатация	2021-2030
Система для осушения или обводнения лесных площадей (Мелиоративный канал (канава)	Лосиноостровский	27-2	52	0.12		Водопроводящее сооружение. Представлен искуственным земляным рвом, шириной от 2 до 6 м. с Предназначен для отвода воды от переувлажнённых участков почв.	Содержание и эксплуатация	2021-2030
Система для осушения или обводнения лесных площадей (Мелиоративный канал (канава)	Лосиноостровский	27-3	29	0.493		Водопроводящее сооружение. Представлен искуственным земляным рвом, шириной от 2 до 6 м. с Предназначен для отвода воды от переувлажнённых участков почв.	Содержание и эксплуатация	2021-2030
Система для осушения или обводнения лесных площадей (Мелиоративный канал (канава)	Лосиноостровский	28-1	20	0.126		Водопроводящее сооружение. Представлен искуственным земляным рвом, шириной от 2 до 6 м. с Предназначен для отвода воды от переувлажнённых участков почв.	Содержание и эксплуатация	2021-2030
Система для осушения или обводнения лесных площадей (Мелиоративный канал (канава)	Лосиноостровский	28-2	32	0.093		Водопроводящее сооружение. Представлен искуственным земляным рвом, шириной от 2 до 6 м. с Предназначен для отвода воды от переувлажнённых участков почв.	Содержание и эксплуатация	2021-2030
Система для осушения или обводнения лесных площадей (Мелиоративный канал (канава)	Лосиноостровский	28-3	22	0.42		Водопроводящее сооружение. Представлен искуственным земляным рвом, шириной от 2 до 6 м. с Предназначен для отвода воды от переувлажнённых участков почв.	Содержание и эксплуатация	2021-2030
Система для осушения или обводнения лесных площадей (Мелиоративный канал (канава)	Лосиноостровский	29-2	21	0.323		Водопроводящее сооружение. Представлен искуственным земляным рвом, шириной от 2 до 6 м. с Предназначен для отвода воды от переувлажнённых участков почв.	Содержание и эксплуатация	2021-2030
Система для осушения или обводнения лесных площадей (Мелиоративный канал (канава)	Лосиноостровский	29-4	14	0.222		Водопроводящее сооружение. Представлен искуственным земляным рвом, шириной от 2 до 6 м. с Предназначен для отвода воды от переувлажнённых участков почв.	Содержание и эксплуатация	2021-2030

1	2	3	4	5	6	7	8	9
Система для осушения или обводнения лесных площадей (Мелиоративный канал (канава)	Лосиноостровский	30-3	13	0.368		Водопроводящее сооружение. Представлен искуственным земляным рвом, шириной от 2 до 6 м. с Предназначен для отвода воды от переувлажнённых участков почв.	Содержание и эксплуатация	2021-2030
Система для осушения или обводнения лесных площадей (Мелиоративный канал (канава)	Лосиноостровский	30-4	14	0.054		Водопроводящее сооружение. Представлен искуственным земляным рвом, шириной от 2 до 6 м. с Предназначен для отвода воды от переувлажнённых участков почв.	Содержание и эксплуатация	2021-2030
Система для осушения или обводнения лесных площадей (Мелиоративный канал (канава)	Лосиноостровский	31-3	24	0.256		Водопроводящее сооружение. Представлен искуственным земляным рвом, шириной от 2 до 6 м. с Предназначен для отвода воды от переувлажнённых участков почв.	Содержание и эксплуатация	2021-2030
Система для осушения или обводнения лесных площадей (Мелиоративный канал (канава)	Лосиноостровский	32-3	20	0.572		Водопроводящее сооружение. Представлен искуственным земляным рвом, шириной от 2 до 6 м. с Предназначен для отвода воды от переувлажнённых участков почв.	Содержание и эксплуатация	2021-2030
Система для осушения или обводнения лесных площадей (Мелиоративный канал (канава)	Лосиноостровский	32-4	16	0.319		Водопроводящее сооружение. Представлен искуственным земляным рвом, шириной от 2 до 6 м. с Предназначен для отвода воды от переувлажнённых участков почв.	Содержание и эксплуатация	2021-2030
Система для осушения или обводнения лесных площадей (Мелиоративный канал (канава)	Яузский	27-3	15	0.014		Водопроводящее сооружение. Представлен искуственным земляным рвом, шириной от 2 до 6 м. с Предназначен для отвода воды от переувлажнённых участков почв.	Содержание и эксплуатация	2021-2030
Система для осушения или обводнения лесных площадей (Мелиоративный канал (канава)	Яузский	37-1	12	0.006		Водопроводящее сооружение. Представлен искуственным земляным рвом, шириной от 2 до 6 м. с Предназначен для отвода воды от переувлажнённых участков почв.	Содержание и эксплуатация	2021-2030
Система для осушения или обводнения лесных площадей (Мелиоративный канал (канава)	Яузский	37-2	38	0.286		Водопроводящее сооружение. Представлен искуственным земляным рвом, шириной от 2 до 6 м. с Предназначен для отвода воды от переувлажнённых участков почв.	Содержание и эксплуатация	2021-2030
Система для осушения или обводнения лесных площадей (Мелиоративный канал (канава)	Яузский	38-1	16	0.045		Водопроводящее сооружение. Представлен искуственным земляным рвом, шириной от 2 до 6 м. с Предназначен для отвода воды от переувлажнённых участков почв.	Содержание и эксплуатация	2021-2030
Система для осушения или обводнения лесных площадей (Мелиоративный канал (канава)	Яузский	38-2	13	0.113		Водопроводящее сооружение. Представлен искуственным земляным рвом, шириной от 2 до 6 м. с Предназначен для отвода воды от переувлажнённых участков почв.	Содержание и эксплуатация	2021-2030
Система для осушения или обводнения лесных площадей (Мелиоративный канал (канава)	Яузский	38-3	21	0.216		Водопроводящее сооружение. Представлен искуственным земляным рвом, шириной от 2 до 6 м. с Предназначен для отвода воды от переувлажнённых участков почв.	Содержание и эксплуатация	2021-2030
Система для осушения или обводнения лесных площадей (Мелиоративный канал (канава)	Яузский	38-4	21	0.045		Водопроводящее сооружение. Представлен искуственным земляным рвом, шириной от 2 до 6 м. с Предназначен для отвода воды от переувлажнённых участков почв.	Содержание и эксплуатация	2021-2030
Система для осушения или обводнения лесных площадей (Мелиоративный канал (канава)	Яузский	39-1	28	0.029		Водопроводящее сооружение. Представлен искуственным земляным рвом, шириной от 2 до 6 м. с Предназначен для отвода воды от переувлажнённых участков почв.	Содержание и эксплуатация	2021-2030
Система для осушения или обводнения лесных площадей (Мелиоративный канал (канава)	Яузский	40-1	19	0.148		Водопроводящее сооружение. Представлен искуственным земляным рвом, шириной от 2 до 6 м. с Предназначен для отвода воды от переувлажнённых участков почв.	Содержание и эксплуатация	2021-2030
Система для осушения или обводнения лесных площадей (Мелиоративный канал (канава)	Яузский	40-2	11	0.09		Водопроводящее сооружение. Представлен искуственным земляным рвом, шириной от 2 до 6 м. с Предназначен для отвода воды от переувлажнённых участков почв.	Содержание и эксплуатация	2021-2030
Система для осушения или обводнения лесных площадей (Мелиоративный канал (канава)	Яузский	41-2	14	0.311		Водопроводящее сооружение. Представлен искуственным земляным рвом, шириной от 2 до 6 м. с Предназначен для отвода воды от переувлажнённых участков почв.	Содержание и эксплуатация	2021-2030
Система для осушения или обводнения лесных площадей (Мелиоративный канал (канава)	Яузский	41-3	14	0.111		Водопроводящее сооружение. Представлен искуственным земляным рвом, шириной от 2 до 6 м. с Предназначен для отвода воды от переувлажнённых участков почв.	Содержание и эксплуатация	2021-2030
Система для осушения или обводнения лесных площадей (Мелиоративный канал (канава)	Яузский	42-1	21	0.053		Водопроводящее сооружение. Представлен искуственным земляным рвом, шириной от 2 до 6 м. с Предназначен для отвода воды от переувлажнённых участков почв.	Содержание и эксплуатация	2021-2030
Система для осушения или обводнения лесных площадей (Мелиоративный канал (канава)	Яузский	42-2	11	0.043		Водопроводящее сооружение. Представлен искуственным земляным рвом, шириной от 2 до 6 м. с Предназначен для отвода воды от переувлажнённых участков почв.	Содержание и эксплуатация	2021-2030
Система для осушения или обводнения лесных площадей (Мелиоративный канал (канава)	Яузский	42-4	22	0.1		Водопроводящее сооружение. Представлен искуственным земляным рвом, шириной от 2 до 6 м. с Предназначен для отвода воды от переувлажнённых участков почв.	Содержание и эксплуатация	2021-2030
Система для осушения или обводнения лесных площадей (Мелиоративный канал (канава)	Яузский	43-1	20	0.112		Водопроводящее сооружение. Представлен искуственным земляным рвом, шириной от 2 до 6 м. с Предназначен для отвода воды от переувлажнённых участков почв.	Содержание и эксплуатация	2021-2030
Система для осушения или обводнения лесных площадей (Мелиоративный канал (канава)	Яузский	43-2	24	0.144		Водопроводящее сооружение. Представлен искуственным земляным рвом, шириной от 2 до 6 м. с Предназначен для отвода воды от переувлажнённых участков почв.	Содержание и эксплуатация	2021-2030
Система для осушения или обводнения лесных площадей (Мелиоративный канал (канава)	Яузский	43-3	16	0.333		Водопроводящее сооружение. Представлен искуственным земляным рвом, шириной от 2 до 6 м. с Предназначен для отвода воды от переувлажнённых участков почв.	Содержание и эксплуатация	2021-2030
Система для осушения или обводнения лесных площадей (Мелиоративный канал (канава)	Яузский	43-4	20	0.078		Водопроводящее сооружение. Представлен искуственным земляным рвом, шириной от 2 до 6 м. с Предназначен для отвода воды от переувлажнённых участков почв.	Содержание и эксплуатация	2021-2030
Система для осушения или обводнения лесных площадей (Мелиоративный канал (канава)	Яузский	48-3	40	0.018		Водопроводящее сооружение. Представлен искуственным земляным рвом, шириной от 2 до 6 м. с Предназначен для отвода воды от переувлажнённых участков почв.	Содержание и эксплуатация	2021-2030

1	2	3	4	5	6	7	8	9
Система для осушения или обводнения лесных площадей (Мелиоративный канал (канава)	Яузский	48-4	24	0.072		Водопроводящее сооружение. Представлен искуственным земляным рвом, шириной от 2 до 6 м. с Предназначен для отвода воды от переувлажнённых участков почв.	Содержание и эксплуатация	2021-2030
Система для осушения или обводнения лесных площадей (Мелиоративный канал (канава)	Яузский	50-1	56	0.072		Водопроводящее сооружение. Представлен искуственным земляным рвом, шириной от 2 до 6 м. с Предназначен для отвода воды от переувлажнённых участков почв.	Содержание и эксплуатация	2021-2030
Система для осушения или обводнения лесных площадей (Мелиоративный канал (канава)	Яузский	50-2	33	0.041		Водопроводящее сооружение. Представлен искуственным земляным рвом, шириной от 2 до 6 м. с Предназначен для отвода воды от переувлажнённых участков почв.	Содержание и эксплуатация	2021-2030
Система для осушения или обводнения лесных площадей (Мелиоративный канал (канава)	Яузский	50-3	42	0.12		Водопроводящее сооружение. Представлен искуственным земляным рвом, шириной от 2 до 6 м. с Предназначен для отвода воды от переувлажнённых участков почв.	Содержание и эксплуатация	2021-2030
Система для осушения или обводнения лесных площадей (Мелиоративный канал (канава)	Яузский	52-2	24	0.133		Водопроводящее сооружение. Представлен искуственным земляным рвом, шириной от 2 до 6 м. с Предназначен для отвода воды от переувлажнённых участков почв.	Содержание и эксплуатация	2021-2030
Система для осушения или обводнения лесных площадей (Мелиоративный канал (канава)	Яузский	52-3	9	0.061		Водопроводящее сооружение. Представлен искуственным земляным рвом, шириной от 2 до 6 м. с Предназначен для отвода воды от переувлажнённых участков почв.	Содержание и эксплуатация	2021-2030
Система для осушения или обводнения лесных площадей (Мелиоративный канал (канава)	Яузский	53-1	26	0.041		Водопроводящее сооружение. Представлен искуственным земляным рвом, шириной от 2 до 6 м. с Предназначен для отвода воды от переувлажнённых участков почв.	Содержание и эксплуатация	2021-2030
Система для осушения или обводнения лесных площадей (Мелиоративный канал (канава)	Яузский	53-4	35	0.082		Водопроводящее сооружение. Представлен искуственным земляным рвом, шириной от 2 до 6 м. с Предназначен для отвода воды от переувлажнённых участков почв.	Содержание и эксплуатация	2021-2030
Опорный пункт службы охраны со вспомогательными сооружениями (Контрольно-пропускной пункт)	Лосинопогонный	10-3	12	0.0025	0	Служебно0бытвое помещение охраны, расположенное на въезде на территорию, находящуюся в ведении ФГБУ "Национальный парк "Лосиный остров"	Содержание и эксплуатация	2021-2030
Опорный пункт службы охраны со вспомогательными сооружениями (Контрольно-пропускной пункт)	Мытищинский	64	17	0.0025	0	Служебно0бытвое помещение охраны, расположенное на въезде на территорию, находящуюся в ведении ФГБУ "Национальный парк "Лосиный остров"	Содержание и эксплуатация	2021-2030
Опорный пункт службы охраны со вспомогательными сооружениями (Контрольно-пропускной пункт)	Лосинопогонный	5-2	2	0.0025	0	Служебно0бытвое помещение охраны, расположенное на въезде на территорию, находящуюся в ведении ФГБУ "Национальный парк "Лосиный остров"	Содержание и эксплуатация	2021-2030
Опорный пункт службы охраны со вспомогательными сооружениями (Контрольно-пропускной пункт)	Яузский	50-1	6	0.0025	0	Служебно0бытвое помещение охраны, расположенное на въезде на территорию, находящуюся в ведении ФГБУ "Национальный парк "Лосиный остров"	Содержание и эксплуатация	2021-2030
Просека	Мытищинский	2	23	0	0.73	Полоса, средней шириной 4 м, очищенная от древесно0кустарниковой растительности с целью обозначения границ лесных кварталов и клеток, используемая при производстве работ в области лесного хозяйства	Содержание и эксплуатация	2021-2030
Просека	Мытищинский	5	33	0	0.5	Полоса, средней шириной 4 м, очищенная от древесно0кустарниковой растительности с целью обозначения границ лесных кварталов и клеток, используемая при производстве работ в области лесного хозяйства	Содержание и эксплуатация	2021-2030
Просека	Мытищинский	10	22	0	0.75	Полоса, средней шириной 4 м, очищенная от древесно0кустарниковой растительности с целью обозначения границ лесных кварталов и клеток, используемая при производстве работ в области лесного хозяйства	Содержание и эксплуатация	2021-2030
Просека	Мытищинский	13	22	0	0.73	Полоса, средней шириной 4 м, очищенная от древесно0кустарниковой растительности с целью обозначения границ лесных кварталов и клеток, используемая при производстве работ в области лесного хозяйства	Содержание и эксплуатация	2021-2030
Просека	Мытищинский	16	36	0	1.01	Полоса, средней шириной 4 м, очищенная от древесно0кустарниковой растительности с целью обозначения границ лесных кварталов и клеток, используемая при производстве работ в области лесного хозяйства	Содержание и эксплуатация	2021-2030
Просека	Мытищинский	17	44	0	1.04	Полоса, средней шириной 4 м, очищенная от древесно0кустарниковой растительности с целью обозначения границ лесных кварталов и клеток, используемая при производстве работ в области лесного хозяйства	Содержание и эксплуатация	2021-2030
Просека	Мытищинский	18	14	0	0.52	Полоса, средней шириной 4 м, очищенная от древесно0кустарниковой растительности с целью обозначения границ лесных кварталов и клеток, используемая при производстве работ в области лесного хозяйства	Содержание и эксплуатация	2021-2030
Просека	Мытищинский	19	9	0	0.52	Полоса, средней шириной 4 м, очищенная от древесно0кустарниковой растительности с целью обозначения границ лесных кварталов и клеток, используемая при производстве работ в области лесного хозяйства	Содержание и эксплуатация	2021-2030
Просека	Мытищинский	20	33	0	1	Полоса, средней шириной 4 м, очищенная от древесно0кустарниковой растительности с целью обозначения границ лесных кварталов и клеток, используемая при производстве работ в области лесного хозяйства	Содержание и эксплуатация	2021-2030
Просека	Мытищинский	21	32	0	0.73	Полоса, средней шириной 4 м, очищенная от древесно0кустарниковой растительности с целью обозначения границ лесных кварталов и клеток, используемая при производстве работ в области лесного хозяйства	Содержание и эксплуатация	2021-2030
Просека	Мытищинский	23	28	0	0.54	Полоса, средней шириной 4 м, очищенная от древесно0кустарниковой растительности с целью обозначения границ лесных кварталов и клеток, используемая при производстве работ в области лесного хозяйства	Содержание и эксплуатация	2021-2030
Просека	Мытищинский	24	12	0	0.51	Полоса, средней шириной 4 м, очищенная от древесно0кустарниковой растительности с целью обозначения границ лесных кварталов и клеток, используемая при производстве работ в области лесного хозяйства	Содержание и эксплуатация	2021-2030
Просека	Мытищинский	25	35	0	0.53	Полоса, средней шириной 4 м, очищенная от древесно0кустарниковой растительности с целью обозначения границ лесных кварталов и клеток, используемая при производстве работ в области лесного хозяйства	Содержание и эксплуатация	2021-2030
Просека	Мытищинский	26	11	0	0.54	Полоса, средней шириной 4 м, очищенная от древесно0кустарниковой растительности с целью обозначения границ лесных кварталов и клеток, используемая при производстве работ в области лесного хозяйства	Содержание и эксплуатация	2021-2030
Просека	Мытищинский	27	10	0	0.55	Полоса, средней шириной 4 м, очищенная от древесно0кустарниковой растительности с целью обозначения границ лесных кварталов и клеток, используемая при производстве работ в области лесного хозяйства	Содержание и эксплуатация	2021-2030
Просека	Мытищинский	28	19	0	0.24	Полоса, средней шириной 4 м, очищенная от древесно0кустарниковой растительности с целью обозначения границ лесных кварталов и клеток, используемая при производстве работ в области лесного хозяйства	Содержание и эксплуатация	2021-2030
Просека	Мытищинский	29	15	0	0.61	Полоса, средней шириной 4 м, очищенная от древесно0кустарниковой растительности с целью обозначения границ лесных кварталов и клеток, используемая при производстве работ в области лесного хозяйства	Содержание и эксплуатация	2021-2030
Просека	Мытищинский	30	16	0	0.95	Полоса, средней шириной 4 м, очищенная от древесно0кустарниковой растительности с целью обозначения границ лесных кварталов и клеток, используемая при производстве работ в области лесного хозяйства	Содержание и эксплуатация	2021-2030
Просека	Мытищинский	31	17	0	0.23	Полоса, средней шириной 4 м, очищенная от древесно0кустарниковой растительности с целью обозначения границ лесных кварталов и клеток, используемая при производстве работ в области лесного хозяйства	Содержание и эксплуатация	2021-2030

1	2	3	4	5	6	7	8	9
Просека	Мытищинский	32	19	0	1	Полоса, средней шириной 4 м, очищенная от древесно0кустарниковой растительности с целью обозначения границ лесных кварталов и клеток, используемая при производстве работ в области лесного хозяйства	Содержание и эксплуатация	2021-2030
Просека	Мытищинский	33	16	0	1.08	Полоса, средней шириной 4 м, очищенная от древесно0кустарниковой растительности с целью обозначения границ лесных кварталов и клеток, используемая при производстве работ в области лесного хозяйства	Содержание и эксплуатация	2021-2030
Просека	Мытищинский	34	16	0	1.06	Полоса, средней шириной 4 м, очищенная от древесно0кустарниковой растительности с целью обозначения границ лесных кварталов и клеток, используемая при производстве работ в области лесного хозяйства	Содержание и эксплуатация	2021-2030
Просека	Мытищинский	35	21	0	1.05	Полоса, средней шириной 4 м, очищенная от древесно0кустарниковой растительности с целью обозначения границ лесных кварталов и клеток, используемая при производстве работ в области лесного хозяйства	Содержание и эксплуатация	2021-2030
Просека	Мытищинский	36	7	0	1.06	Полоса, средней шириной 4 м, очищенная от древесно0кустарниковой растительности с целью обозначения границ лесных кварталов и клеток, используемая при производстве работ в области лесного хозяйства	Содержание и эксплуатация	2021-2030
Просека	Мытищинский	37	8	0	1.1	Полоса, средней шириной 4 м, очищенная от древесно0кустарниковой растительности с целью обозначения границ лесных кварталов и клеток, используемая при производстве работ в области лесного хозяйства	Содержание и эксплуатация	2021-2030
Просека	Мытищинский	38	18	0	0.56	Полоса, средней шириной 4 м, очищенная от древесно0кустарниковой растительности с целью обозначения границ лесных кварталов и клеток, используемая при производстве работ в области лесного хозяйства	Содержание и эксплуатация	2021-2030
Просека	Мытищинский	39	9	0	1.3	Полоса, средней шириной 4 м, очищенная от древесно0кустарниковой растительности с целью обозначения границ лесных кварталов и клеток, используемая при производстве работ в области лесного хозяйства	Содержание и эксплуатация	2021-2030
Просека	Мытищинский	40	14	0	0.07	Полоса, средней шириной 4 м, очищенная от древесно0кустарниковой растительности с целью обозначения границ лесных кварталов и клеток, используемая при производстве работ в области лесного хозяйства	Содержание и эксплуатация	2021-2030
Просека	Мытищинский	41	10	0	0.4	Полоса, средней шириной 4 м, очищенная от древесно0кустарниковой растительности с целью обозначения границ лесных кварталов и клеток, используемая при производстве работ в области лесного хозяйства	Содержание и эксплуатация	2021-2030
Просека	Мытищинский	42	14	0	0.86	Полоса, средней шириной 4 м, очищенная от древесно0кустарниковой растительности с целью обозначения границ лесных кварталов и клеток, используемая при производстве работ в области лесного хозяйства	Содержание и эксплуатация	2021-2030
Просека	Мытищинский	43	24	0	1.05	Полоса, средней шириной 4 м, очищенная от древесно0кустарниковой растительности с целью обозначения границ лесных кварталов и клеток, используемая при производстве работ в области лесного хозяйства	Содержание и эксплуатация	2021-2030
Просека	Мытищинский	44	17	0	1.06	Полоса, средней шириной 4 м, очищенная от древесно0кустарниковой растительности с целью обозначения границ лесных кварталов и клеток, используемая при производстве работ в области лесного хозяйства	Содержание и эксплуатация	2021-2030
Просека	Мытищинский	45	15	0	1.03	Полоса, средней шириной 4 м, очищенная от древесно0кустарниковой растительности с целью обозначения границ лесных кварталов и клеток, используемая при производстве работ в области лесного хозяйства	Содержание и эксплуатация	2021-2030
Просека	Мытищинский	46	14	0	0.95	Полоса, средней шириной 4 м, очищенная от древесно0кустарниковой растительности с целью обозначения границ лесных кварталов и клеток, используемая при производстве работ в области лесного хозяйства	Содержание и эксплуатация	2021-2030
Просека	Мытищинский	47	25	0	0.28	Полоса, средней шириной 4 м, очищенная от древесно0кустарниковой растительности с целью обозначения границ лесных кварталов и клеток, используемая при производстве работ в области лесного хозяйства	Содержание и эксплуатация	2021-2030
Просека	Мытищинский	48	11	0	0.36	Полоса, средней шириной 4 м, очищенная от древесно0кустарниковой растительности с целью обозначения границ лесных кварталов и клеток, используемая при производстве работ в области лесного хозяйства	Содержание и эксплуатация	2021-2030
Просека	Мытищинский	49	19	0	0.32	Полоса, средней шириной 4 м, очищенная от древесно0кустарниковой растительности с целью обозначения границ лесных кварталов и клеток, используемая при производстве работ в области лесного хозяйства	Содержание и эксплуатация	2021-2030
Просека	Мытищинский	50	18	0	0.73	Полоса, средней шириной 4 м, очищенная от древесно0кустарниковой растительности с целью обозначения границ лесных кварталов и клеток, используемая при производстве работ в области лесного хозяйства	Содержание и эксплуатация	2021-2030
Просека	Мытищинский	51	17	0	0.32	Полоса, средней шириной 4 м, очищенная от древесно0кустарниковой растительности с целью обозначения границ лесных кварталов и клеток, используемая при производстве работ в области лесного хозяйства	Содержание и эксплуатация	2021-2030
Просека	Мытищинский	52	14	0	0.78	Полоса, средней шириной 4 м, очищенная от древесно0кустарниковой растительности с целью обозначения границ лесных кварталов и клеток, используемая при производстве работ в области лесного хозяйства	Содержание и эксплуатация	2021-2030
Просека	Мытищинский	53	8	0	0.88	Полоса, средней шириной 4 м, очищенная от древесно0кустарниковой растительности с целью обозначения границ лесных кварталов и клеток, используемая при производстве работ в области лесного хозяйства	Содержание и эксплуатация	2021-2030
Просека	Мытищинский	54	7	0	0.95	Полоса, средней шириной 4 м, очищенная от древесно0кустарниковой растительности с целью обозначения границ лесных кварталов и клеток, используемая при производстве работ в области лесного хозяйства	Содержание и эксплуатация	2021-2030
Просека	Мытищинский	55	12	0	0.72	Полоса, средней шириной 4 м, очищенная от древесно0кустарниковой растительности с целью обозначения границ лесных кварталов и клеток, используемая при производстве работ в области лесного хозяйства	Содержание и эксплуатация	2021-2030
Просека	Мытищинский	57	9	0	0.77	Полоса, средней шириной 4 м, очищенная от древесно0кустарниковой растительности с целью обозначения границ лесных кварталов и клеток, используемая при производстве работ в области лесного хозяйства	Содержание и эксплуатация	2021-2030
Просека	Мытищинский	58	27	0	1.61	Полоса, средней шириной 4 м, очищенная от древесно0кустарниковой растительности с целью обозначения границ лесных кварталов и клеток, используемая при производстве работ в области лесного хозяйства	Содержание и эксплуатация	2021-2030
Просека	Мытищинский	60	13	0	1.08	Полоса, средней шириной 4 м, очищенная от древесно0кустарниковой растительности с целью обозначения границ лесных кварталов и клеток, используемая при производстве работ в области лесного хозяйства	Содержание и эксплуатация	2021-2030
Просека	Мытищинский	61	17	0	0.03	Полоса, средней шириной 4 м, очищенная от древесно0кустарниковой растительности с целью обозначения границ лесных кварталов и клеток, используемая при производстве работ в области лесного хозяйства	Содержание и эксплуатация	2021-2030
Просека	Мытищинский	62	21	0	0.87	Полоса, средней шириной 4 м, очищенная от древесно0кустарниковой растительности с целью обозначения границ лесных кварталов и клеток, используемая при производстве работ в области лесного хозяйства	Содержание и эксплуатация	2021-2030
Просека	Мытищинский	65	8	0	0.22	Полоса, средней шириной 4 м, очищенная от древесно0кустарниковой растительности с целью обозначения границ лесных кварталов и клеток, используемая при производстве работ в области лесного хозяйства	Содержание и эксплуатация	2021-2030
Просека	Мытищинский	66	13	0	0.49	Полоса, средней шириной 4 м, очищенная от древесно0кустарниковой растительности с целью обозначения границ лесных кварталов и клеток, используемая при производстве работ в области лесного хозяйства	Содержание и эксплуатация	2021-2030
Просека	Мытищинский	67	9	0	1.09	Полоса, средней шириной 4 м, очищенная от древесно0кустарниковой растительности с целью обозначения границ лесных кварталов и клеток, используемая при производстве работ в области лесного хозяйства	Содержание и эксплуатация	2021-2030
Просека	Мытищинский	68	20	0	1.18	Полоса, средней шириной 4 м, очищенная от древесно0кустарниковой растительности с целью обозначения границ лесных кварталов и клеток, используемая при производстве работ в области лесного хозяйства	Содержание и эксплуатация	2021-2030
Просека	Мытищинский	69	28	0	0.56	Полоса, средней шириной 4 м, очищенная от древесно0кустарниковой растительности с целью обозначения границ лесных кварталов и клеток, используемая при производстве работ в области лесного хозяйства	Содержание и эксплуатация	2021-2030
Просека	Мытищинский	70	16	0	0.45	Полоса, средней шириной 4 м, очищенная от древесно0кустарниковой растительности с целью обозначения границ лесных кварталов и клеток, используемая при производстве работ в области лесного хозяйства	Содержание и эксплуатация	2021-2030
Просека	Мытищинский	71	32	0	0.72	Полоса, средней шириной 4 м, очищенная от древесно0кустарниковой растительности с целью обозначения границ лесных кварталов и клеток, используемая при производстве работ в области лесного хозяйства	Содержание и эксплуатация	2021-2030
Просека	Мытищинский	72	23	0	1.09	Полоса, средней шириной 4 м, очищенная от древесно0кустарниковой растительности с целью обозначения границ лесных кварталов и клеток, используемая при производстве работ в области лесного хозяйства	Содержание и эксплуатация	2021-2030

1	2	3	4	5	6	7	8	9
Просека	Мытищинский	73	46	0	3.05	Полоса, средней шириной 4 м, очищенная от древесно0кустарниковой растительности с целью обозначения границ лесных кварталов и клеток, используемая при производстве работ в области лесного хозяйства	Содержание и эксплуатация	2021-2030
Просека	Мытищинский	74	4	0	0.74	Полоса, средней шириной 4 м, очищенная от древесно0кустарниковой растительности с целью обозначения границ лесных кварталов и клеток, используемая при производстве работ в области лесного хозяйства	Содержание и эксплуатация	2021-2030
Просека	Мытищинский	51а	9	0	0.36	Полоса, средней шириной 4 м, очищенная от древесно0кустарниковой растительности с целью обозначения границ лесных кварталов и клеток, используемая при производстве работ в области лесного хозяйства	Содержание и эксплуатация	2021-2030
Просека	Мытищинский	74а	3	0	2.41	Полоса, средней шириной 4 м, очищенная от древесно0кустарниковой растительности с целью обозначения границ лесных кварталов и клеток, используемая при производстве работ в области лесного хозяйства	Содержание и эксплуатация	2021-2030
Просека	Щелковский	4	27	0	0.94	Полоса, средней шириной 4 м, очищенная от древесно0кустарниковой растительности с целью обозначения границ лесных кварталов и клеток, используемая при производстве работ в области лесного хозяйства	Содержание и эксплуатация	2021-2030
Просека	Щелковский	5	37	0	1.31	Полоса, средней шириной 4 м, очищенная от древесно0кустарниковой растительности с целью обозначения границ лесных кварталов и клеток, используемая при производстве работ в области лесного хозяйства	Содержание и эксплуатация	2021-2030
Просека	Щелковский	6	30	0	0.01	Полоса, средней шириной 4 м, очищенная от древесно0кустарниковой растительности с целью обозначения границ лесных кварталов и клеток, используемая при производстве работ в области лесного хозяйства	Содержание и эксплуатация	2021-2030
Просека	Щелковский	8	34	0	0.86	Полоса, средней шириной 4 м, очищенная от древесно0кустарниковой растительности с целью обозначения границ лесных кварталов и клеток, используемая при производстве работ в области лесного хозяйства	Содержание и эксплуатация	2021-2030
Просека	Щелковский	9	44	0	0.91	Полоса, средней шириной 4 м, очищенная от древесно0кустарниковой растительности с целью обозначения границ лесных кварталов и клеток, используемая при производстве работ в области лесного хозяйства	Содержание и эксплуатация	2021-2030
Просека	Щелковский	10	51	0	0.04	Полоса, средней шириной 4 м, очищенная от древесно0кустарниковой растительности с целью обозначения границ лесных кварталов и клеток, используемая при производстве работ в области лесного хозяйства	Содержание и эксплуатация	2021-2030
Просека	Щелковский	15	21	0	0.79	Полоса, средней шириной 4 м, очищенная от древесно0кустарниковой растительности с целью обозначения границ лесных кварталов и клеток, используемая при производстве работ в области лесного хозяйства	Содержание и эксплуатация	2021-2030
Просека	Щелковский	16	44	0	1.41	Полоса, средней шириной 4 м, очищенная от древесно0кустарниковой растительности с целью обозначения границ лесных кварталов и клеток, используемая при производстве работ в области лесного хозяйства	Содержание и эксплуатация	2021-2030
Просека	Щелковский	22	21	0	1.52	Полоса, средней шириной 4 м, очищенная от древесно0кустарниковой растительности с целью обозначения границ лесных кварталов и клеток, используемая при производстве работ в области лесного хозяйства	Содержание и эксплуатация	2021-2030
Просека	Щелковский	81	11	0	0.25	Полоса, средней шириной 4 м, очищенная от древесно0кустарниковой растительности с целью обозначения границ лесных кварталов и клеток, используемая при производстве работ в области лесного хозяйства	Содержание и эксплуатация	2021-2030
Просека	Лосинопогонный	3-4	2	0	0.1	Полоса, средней шириной 4 м, очищенная от древесно0кустарниковой растительности с целью обозначения границ лесных кварталов и клеток, используемая при производстве работ в области лесного хозяйства	Содержание и эксплуатация	2021-2030
Просека	Лосинопогонный	4-1	10	0	0.54	Полоса, средней шириной 4 м, очищенная от древесно0кустарниковой растительности с целью обозначения границ лесных кварталов и клеток, используемая при производстве работ в области лесного хозяйства	Содержание и эксплуатация	2021-2030
Просека	Лосинопогонный	4-2	20	0	0.54	Полоса, средней шириной 4 м, очищенная от древесно0кустарниковой растительности с целью обозначения границ лесных кварталов и клеток, используемая при производстве работ в области лесного хозяйства	Содержание и эксплуатация	2021-2030
Просека	Лосинопогонный	4-3	13	0	0.66	Полоса, средней шириной 4 м, очищенная от древесно0кустарниковой растительности с целью обозначения границ лесных кварталов и клеток, используемая при производстве работ в области лесного хозяйства	Содержание и эксплуатация	2021-2030
Просека	Лосинопогонный	4-4	21	0	1.06	Полоса, средней шириной 4 м, очищенная от древесно0кустарниковой растительности с целью обозначения границ лесных кварталов и клеток, используемая при производстве работ в области лесного хозяйства	Содержание и эксплуатация	2021-2030
Просека	Лосинопогонный	5-1	15	0	0.54	Полоса, средней шириной 4 м, очищенная от древесно0кустарниковой растительности с целью обозначения границ лесных кварталов и клеток, используемая при производстве работ в области лесного хозяйства	Содержание и эксплуатация	2021-2030
Просека	Лосинопогонный	5-2	19	0	0.57	Полоса, средней шириной 4 м, очищенная от древесно0кустарниковой растительности с целью обозначения границ лесных кварталов и клеток, используемая при производстве работ в области лесного хозяйства	Содержание и эксплуатация	2021-2030
Просека	Лосинопогонный	5-3	17	0	1.06	Полоса, средней шириной 4 м, очищенная от древесно0кустарниковой растительности с целью обозначения границ лесных кварталов и клеток, используемая при производстве работ в области лесного хозяйства	Содержание и эксплуатация	2021-2030
Просека	Лосинопогонный	5-4	16	0	1.07	Полоса, средней шириной 4 м, очищенная от древесно0кустарниковой растительности с целью обозначения границ лесных кварталов и клеток, используемая при производстве работ в области лесного хозяйства	Содержание и эксплуатация	2021-2030
Просека	Лосинопогонный	6-1	24	0	0.62	Полоса, средней шириной 4 м, очищенная от древесно0кустарниковой растительности с целью обозначения границ лесных кварталов и клеток, используемая при производстве работ в области лесного хозяйства	Содержание и эксплуатация	2021-2030
Просека	Лосинопогонный	6-2	14	0	0.94	Полоса, средней шириной 4 м, очищенная от древесно0кустарниковой растительности с целью обозначения границ лесных кварталов и клеток, используемая при производстве работ в области лесного хозяйства	Содержание и эксплуатация	2021-2030
Просека	Лосинопогонный	6-3	15	0	0.95	Полоса, средней шириной 4 м, очищенная от древесно0кустарниковой растительности с целью обозначения границ лесных кварталов и клеток, используемая при производстве работ в области лесного хозяйства	Содержание и эксплуатация	2021-2030
Просека	Лосинопогонный	9-1	3	0	0.13	Полоса, средней шириной 4 м, очищенная от древесно0кустарниковой растительности с целью обозначения границ лесных кварталов и клеток, используемая при производстве работ в области лесного хозяйства	Содержание и эксплуатация	2021-2030
Просека	Лосинопогонный	9-2	17	0	0.66	Полоса, средней шириной 4 м, очищенная от древесно0кустарниковой растительности с целью обозначения границ лесных кварталов и клеток, используемая при производстве работ в области лесного хозяйства	Содержание и эксплуатация	2021-2030
Просека	Лосинопогонный	9-4	2	0	0.13	Полоса, средней шириной 4 м, очищенная от древесно0кустарниковой растительности с целью обозначения границ лесных кварталов и клеток, используемая при производстве работ в области лесного хозяйства	Содержание и эксплуатация	2021-2030
Просека	Лосинопогонный	10-1	15	0	1.06	Полоса, средней шириной 4 м, очищенная от древесно0кустарниковой растительности с целью обозначения границ лесных кварталов и клеток, используемая при производстве работ в области лесного хозяйства	Содержание и эксплуатация	2021-2030
Просека	Лосинопогонный	10-2	14	0	1.12	Полоса, средней шириной 4 м, очищенная от древесно0кустарниковой растительности с целью обозначения границ лесных кварталов и клеток, используемая при производстве работ в области лесного хозяйства	Содержание и эксплуатация	2021-2030
Просека	Лосинопогонный	10-3	15	0	0.67	Полоса, средней шириной 4 м, очищенная от древесно0кустарниковой растительности с целью обозначения границ лесных кварталов и клеток, используемая при производстве работ в области лесного хозяйства	Содержание и эксплуатация	2021-2030
Просека	Лосинопогонный	10-4	18	0	1.13	Полоса, средней шириной 4 м, очищенная от древесно0кустарниковой растительности с целью обозначения границ лесных кварталов и клеток, используемая при производстве работ в области лесного хозяйства	Содержание и эксплуатация	2021-2030
Просека	Лосинопогонный	11-1	13	0	1.02	Полоса, средней шириной 4 м, очищенная от древесно0кустарниковой растительности с целью обозначения границ лесных кварталов и клеток, используемая при производстве работ в области лесного хозяйства	Содержание и эксплуатация	2021-2030
Просека	Лосинопогонный	11-2	16	0	1.03	Полоса, средней шириной 4 м, очищенная от древесно0кустарниковой растительности с целью обозначения границ лесных кварталов и клеток, используемая при производстве работ в области лесного хозяйства	Содержание и эксплуатация	2021-2030
Просека	Лосинопогонный	11-3	19	0	1.06	Полоса, средней шириной 4 м, очищенная от древесно0кустарниковой растительности с целью обозначения границ лесных кварталов и клеток, используемая при производстве работ в области лесного хозяйства	Содержание и эксплуатация	2021-2030
Просека	Лосинопогонный	11-4	12	0	1.07	Полоса, средней шириной 4 м, очищенная от древесно0кустарниковой растительности с целью обозначения границ лесных кварталов и клеток, используемая при производстве работ в области лесного хозяйства	Содержание и эксплуатация	2021-2030

1	2	3	4	5	6	7	8	9
Просека	Лосинопогонный	12-1	14	0	1.09	Полоса, средней шириной 4 м, очищенная от древесно0кустарниковой растительности с целью обозначения границ лесных кварталов и клеток, используемая при производстве работ в области лесного хозяйства	Содержание и эксплуатация	2021-2030
Просека	Лосинопогонный	12-2	18	0	0.6	Полоса, средней шириной 4 м, очищенная от древесно0кустарниковой растительности с целью обозначения границ лесных кварталов и клеток, используемая при производстве работ в области лесного хозяйства	Содержание и эксплуатация	2021-2030
Просека	Лосинопогонный	12-3	17	0	1.1	Полоса, средней шириной 4 м, очищенная от древесно0кустарниковой растительности с целью обозначения границ лесных кварталов и клеток, используемая при производстве работ в области лесного хозяйства	Содержание и эксплуатация	2021-2030
Просека	Лосинопогонный	12-4	22	0	1.13	Полоса, средней шириной 4 м, очищенная от древесно0кустарниковой растительности с целью обозначения границ лесных кварталов и клеток, используемая при производстве работ в области лесного хозяйства	Содержание и эксплуатация	2021-2030
Просека	Лосинопогонный	16-2	11	0	0.13	Полоса, средней шириной 4 м, очищенная от древесно0кустарниковой растительности с целью обозначения границ лесных кварталов и клеток, используемая при производстве работ в области лесного хозяйства	Содержание и эксплуатация	2021-2030
Просека	Лосинопогонный	16-4	2	0	0.19	Полоса, средней шириной 4 м, очищенная от древесно0кустарниковой растительности с целью обозначения границ лесных кварталов и клеток, используемая при производстве работ в области лесного хозяйства	Содержание и эксплуатация	2021-2030
Просека	Лосинопогонный	17-1	16	0	0.54	Полоса, средней шириной 4 м, очищенная от древесно0кустарниковой растительности с целью обозначения границ лесных кварталов и клеток, используемая при производстве работ в области лесного хозяйства	Содержание и эксплуатация	2021-2030
Просека	Лосинопогонный	17-2	9	0	0.52	Полоса, средней шириной 4 м, очищенная от древесно0кустарниковой растительности с целью обозначения границ лесных кварталов и клеток, используемая при производстве работ в области лесного хозяйства	Содержание и эксплуатация	2021-2030
Просека	Лосинопогонный	17-3	16	0	0.73	Полоса, средней шириной 4 м, очищенная от древесно0кустарниковой растительности с целью обозначения границ лесных кварталов и клеток, используемая при производстве работ в области лесного хозяйства	Содержание и эксплуатация	2021-2030
Просека	Лосинопогонный	17-4	13	0	1	Полоса, средней шириной 4 м, очищенная от древесно0кустарниковой растительности с целью обозначения границ лесных кварталов и клеток, используемая при производстве работ в области лесного хозяйства	Содержание и эксплуатация	2021-2030
Просека	Лосинопогонный	18-1	14	0	0.5	Полоса, средней шириной 4 м, очищенная от древесно0кустарниковой растительности с целью обозначения границ лесных кварталов и клеток, используемая при производстве работ в области лесного хозяйства	Содержание и эксплуатация	2021-2030
Просека	Лосинопогонный	18-2	10	0	0.78	Полоса, средней шириной 4 м, очищенная от древесно0кустарниковой растительности с целью обозначения границ лесных кварталов и клеток, используемая при производстве работ в области лесного хозяйства	Содержание и эксплуатация	2021-2030
Просека	Лосинопогонный	18-3	11	0	1.06	Полоса, средней шириной 4 м, очищенная от древесно0кустарниковой растительности с целью обозначения границ лесных кварталов и клеток, используемая при производстве работ в области лесного хозяйства	Содержание и эксплуатация	2021-2030
Просека	Лосинопогонный	18-4	18	0	1.06	Полоса, средней шириной 4 м, очищенная от древесно0кустарниковой растительности с целью обозначения границ лесных кварталов и клеток, используемая при производстве работ в области лесного хозяйства	Содержание и эксплуатация	2021-2030
Просека	Лосинопогонный	19-1	15	0	0.8	Полоса, средней шириной 4 м, очищенная от древесно0кустарниковой растительности с целью обозначения границ лесных кварталов и клеток, используемая при производстве работ в области лесного хозяйства	Содержание и эксплуатация	2021-2030
Просека	Лосинопогонный	19-2	8	0	0.3	Полоса, средней шириной 4 м, очищенная от древесно0кустарниковой растительности с целью обозначения границ лесных кварталов и клеток, используемая при производстве работ в области лесного хозяйства	Содержание и эксплуатация	2021-2030
Просека	Лосинопогонный	19-3	9	0	1.01	Полоса, средней шириной 4 м, очищенная от древесно0кустарниковой растительности с целью обозначения границ лесных кварталов и клеток, используемая при производстве работ в области лесного хозяйства	Содержание и эксплуатация	2021-2030
Просека	Лосинопогонный	19-4	7	0	1.02	Полоса, средней шириной 4 м, очищенная от древесно0кустарниковой растительности с целью обозначения границ лесных кварталов и клеток, используемая при производстве работ в области лесного хозяйства	Содержание и эксплуатация	2021-2030
Просека	Лосинопогонный	19-5	10	0	1.06	Полоса, средней шириной 4 м, очищенная от древесно0кустарниковой растительности с целью обозначения границ лесных кварталов и клеток, используемая при производстве работ в области лесного хозяйства	Содержание и эксплуатация	2021-2030
Просека	Лосинопогонный	19-6	14	0	1.03	Полоса, средней шириной 4 м, очищенная от древесно0кустарниковой растительности с целью обозначения границ лесных кварталов и клеток, используемая при производстве работ в области лесного хозяйства	Содержание и эксплуатация	2021-2030
Просека	Лосинопогонный	20-1	10	0	0.63	Полоса, средней шириной 4 м, очищенная от древесно0кустарниковой растительности с целью обозначения границ лесных кварталов и клеток, используемая при производстве работ в области лесного хозяйства	Содержание и эксплуатация	2021-2030
Просека	Лосинопогонный	20-2	10	0	0.62	Полоса, средней шириной 4 м, очищенная от древесно0кустарниковой растительности с целью обозначения границ лесных кварталов и клеток, используемая при производстве работ в области лесного хозяйства	Содержание и эксплуатация	2021-2030
Просека	Лосинопогонный	20-3	10	0	1.03	Полоса, средней шириной 4 м, очищенная от древесно0кустарниковой растительности с целью обозначения границ лесных кварталов и клеток, используемая при производстве работ в области лесного хозяйства	Содержание и эксплуатация	2021-2030
Просека	Лосинопогонный	20-4	10	0	1.04	Полоса, средней шириной 4 м, очищенная от древесно0кустарниковой растительности с целью обозначения границ лесных кварталов и клеток, используемая при производстве работ в области лесного хозяйства	Содержание и эксплуатация	2021-2030
Просека	Лосинопогонный	21-1	13	0	0.69	Полоса, средней шириной 4 м, очищенная от древесно0кустарниковой растительности с целью обозначения границ лесных кварталов и клеток, используемая при производстве работ в области лесного хозяйства	Содержание и эксплуатация	2021-2030
Просека	Лосинопогонный	21-2	10	0	0.6	Полоса, средней шириной 4 м, очищенная от древесно0кустарниковой растительности с целью обозначения границ лесных кварталов и клеток, используемая при производстве работ в области лесного хозяйства	Содержание и эксплуатация	2021-2030
Просека	Лосинопогонный	21-3	15	0	1.02	Полоса, средней шириной 4 м, очищенная от древесно0кустарниковой растительности с целью обозначения границ лесных кварталов и клеток, используемая при производстве работ в области лесного хозяйства	Содержание и эксплуатация	2021-2030
Просека	Лосинопогонный	21-4	16	0	1.03	Полоса, средней шириной 4 м, очищенная от древесно0кустарниковой растительности с целью обозначения границ лесных кварталов и клеток, используемая при производстве работ в области лесного хозяйства	Содержание и эксплуатация	2021-2030
Просека	Лосинопогонный	22-1	13	0	0.44	Полоса, средней шириной 4 м, очищенная от древесно0кустарниковой растительности с целью обозначения границ лесных кварталов и клеток, используемая при производстве работ в области лесного хозяйства	Содержание и эксплуатация	2021-2030
Просека	Лосинопогонный	22-2	16	0	0.41	Полоса, средней шириной 4 м, очищенная от древесно0кустарниковой растительности с целью обозначения границ лесных кварталов и клеток, используемая при производстве работ в области лесного хозяйства	Содержание и эксплуатация	2021-2030
Просека	Лосинопогонный	22-3	16	0	1.22	Полоса, средней шириной 4 м, очищенная от древесно0кустарниковой растительности с целью обозначения границ лесных кварталов и клеток, используемая при производстве работ в области лесного хозяйства	Содержание и эксплуатация	2021-2030
Просека	Лосинопогонный	22-4	13	0	1.1	Полоса, средней шириной 4 м, очищенная от древесно0кустарниковой растительности с целью обозначения границ лесных кварталов и клеток, используемая при производстве работ в области лесного хозяйства	Содержание и эксплуатация	2021-2030
Просека	Лосинопогонный	23-1	11	0	0.34	Полоса, средней шириной 4 м, очищенная от древесно0кустарниковой растительности с целью обозначения границ лесных кварталов и клеток, используемая при производстве работ в области лесного хозяйства	Содержание и эксплуатация	2021-2030
Просека	Лосинопогонный	23-2	18	0	0.28	Полоса, средней шириной 4 м, очищенная от древесно0кустарниковой растительности с целью обозначения границ лесных кварталов и клеток, используемая при производстве работ в области лесного хозяйства	Содержание и эксплуатация	2021-2030
Просека	Лосинопогонный	23-3	12	0	0.47	Полоса, средней шириной 4 м, очищенная от древесно0кустарниковой растительности с целью обозначения границ лесных кварталов и клеток, используемая при производстве работ в области лесного хозяйства	Содержание и эксплуатация	2021-2030
Просека	Лосинопогонный	23-4	15	0	1.86	Полоса, средней шириной 4 м, очищенная от древесно0кустарниковой растительности с целью обозначения границ лесных кварталов и клеток, используемая при производстве работ в области лесного хозяйства	Содержание и эксплуатация	2021-2030
Просека	Лосинопогонный	32-1	5	0	0.26	Полоса, средней шириной 4 м, очищенная от древесно0кустарниковой растительности с целью обозначения границ лесных кварталов и клеток, используемая при производстве работ в области лесного хозяйства	Содержание и эксплуатация	2021-2030

1	2	3	4	5	6	7	8	9
Просека	Лосинопогонный	32-2	15	0	0.76	Полоса, средней шириной 4 м, очищенная от древесно0кустарниковой растительности с целью обозначения границ лесных кварталов и клеток, используемая при производстве работ в области лесного хозяйства	Содержание и эксплуатация	2021-2030
Просека	Лосинопогонный	32-4	4	0	0.22	Полоса, средней шириной 4 м, очищенная от древесно0кустарниковой растительности с целью обозначения границ лесных кварталов и клеток, используемая при производстве работ в области лесного хозяйства	Содержание и эксплуатация	2021-2030
Просека	Лосинопогонный	33-1	10	0	1.1	Полоса, средней шириной 4 м, очищенная от древесно0кустарниковой растительности с целью обозначения границ лесных кварталов и клеток, используемая при производстве работ в области лесного хозяйства	Содержание и эксплуатация	2021-2030
Просека	Лосинопогонный	33-2	17	0	1.13	Полоса, средней шириной 4 м, очищенная от древесно0кустарниковой растительности с целью обозначения границ лесных кварталов и клеток, используемая при производстве работ в области лесного хозяйства	Содержание и эксплуатация	2021-2030
Просека	Лосинопогонный	33-3	14	0	0.8	Полоса, средней шириной 4 м, очищенная от древесно0кустарниковой растительности с целью обозначения границ лесных кварталов и клеток, используемая при производстве работ в области лесного хозяйства	Содержание и эксплуатация	2021-2030
Просека	Лосинопогонный	33-4	19	0	1.16	Полоса, средней шириной 4 м, очищенная от древесно0кустарниковой растительности с целью обозначения границ лесных кварталов и клеток, используемая при производстве работ в области лесного хозяйства	Содержание и эксплуатация	2021-2030
Просека	Лосинопогонный	34-1	14	0	1.17	Полоса, средней шириной 4 м, очищенная от древесно0кустарниковой растительности с целью обозначения границ лесных кварталов и клеток, используемая при производстве работ в области лесного хозяйства	Содержание и эксплуатация	2021-2030
Просека	Лосинопогонный	34-2	6	0	1.16	Полоса, средней шириной 4 м, очищенная от древесно0кустарниковой растительности с целью обозначения границ лесных кварталов и клеток, используемая при производстве работ в области лесного хозяйства	Содержание и эксплуатация	2021-2030
Просека	Лосинопогонный	34-3	11	0	1.19	Полоса, средней шириной 4 м, очищенная от древесно0кустарниковой растительности с целью обозначения границ лесных кварталов и клеток, используемая при производстве работ в области лесного хозяйства	Содержание и эксплуатация	2021-2030
Просека	Лосинопогонный	34-4	8	0	1.21	Полоса, средней шириной 4 м, очищенная от древесно0кустарниковой растительности с целью обозначения границ лесных кварталов и клеток, используемая при производстве работ в области лесного хозяйства	Содержание и эксплуатация	2021-2030
Просека	Лосинопогонный	35-1	12	0	1.17	Полоса, средней шириной 4 м, очищенная от древесно0кустарниковой растительности с целью обозначения границ лесных кварталов и клеток, используемая при производстве работ в области лесного хозяйства	Содержание и эксплуатация	2021-2030
Просека	Лосинопогонный	35-2	17	0	1.19	Полоса, средней шириной 4 м, очищенная от древесно0кустарниковой растительности с целью обозначения границ лесных кварталов и клеток, используемая при производстве работ в области лесного хозяйства	Содержание и эксплуатация	2021-2030
Просека	Лосинопогонный	35-3	8	0	1.22	Полоса, средней шириной 4 м, очищенная от древесно0кустарниковой растительности с целью обозначения границ лесных кварталов и клеток, используемая при производстве работ в области лесного хозяйства	Содержание и эксплуатация	2021-2030
Просека	Лосинопогонный	35-4	17	0	1.28	Полоса, средней шириной 4 м, очищенная от древесно0кустарниковой растительности с целью обозначения границ лесных кварталов и клеток, используемая при производстве работ в области лесного хозяйства	Содержание и эксплуатация	2021-2030
Просека	Лосинопогонный	36-1	18	0	1.15	Полоса, средней шириной 4 м, очищенная от древесно0кустарниковой растительности с целью обозначения границ лесных кварталов и клеток, используемая при производстве работ в области лесного хозяйства	Содержание и эксплуатация	2021-2030
Просека	Лосинопогонный	36-2	16	0	1.39	Полоса, средней шириной 4 м, очищенная от древесно0кустарниковой растительности с целью обозначения границ лесных кварталов и клеток, используемая при производстве работ в области лесного хозяйства	Содержание и эксплуатация	2021-2030
Просека	Лосинопогонный	36-3	13	0	1.49	Полоса, средней шириной 4 м, очищенная от древесно0кустарниковой растительности с целью обозначения границ лесных кварталов и клеток, используемая при производстве работ в области лесного хозяйства	Содержание и эксплуатация	2021-2030
Просека	Лосинопогонный	44-1	2	0	0.21	Полоса, средней шириной 4 м, очищенная от древесно0кустарниковой растительности с целью обозначения границ лесных кварталов и клеток, используемая при производстве работ в области лесного хозяйства	Содержание и эксплуатация	2021-2030
Просека	Лосинопогонный	44-2	11	0	0.75	Полоса, средней шириной 4 м, очищенная от древесно0кустарниковой растительности с целью обозначения границ лесных кварталов и клеток, используемая при производстве работ в области лесного хозяйства	Содержание и эксплуатация	2021-2030
Просека	Лосинопогонный	44-4	6	0	0.33	Полоса, средней шириной 4 м, очищенная от древесно0кустарниковой растительности с целью обозначения границ лесных кварталов и клеток, используемая при производстве работ в области лесного хозяйства	Содержание и эксплуатация	2021-2030
Просека	Лосинопогонный	45-1	5	0	1.32	Полоса, средней шириной 4 м, очищенная от древесно0кустарниковой растительности с целью обозначения границ лесных кварталов и клеток, используемая при производстве работ в области лесного хозяйства	Содержание и эксплуатация	2021-2030
Просека	Лосинопогонный	45-2	13	0	1.29	Полоса, средней шириной 4 м, очищенная от древесно0кустарниковой растительности с целью обозначения границ лесных кварталов и клеток, используемая при производстве работ в области лесного хозяйства	Содержание и эксплуатация	2021-2030
Просека	Лосинопогонный	45-3	9	0	0.66	Полоса, средней шириной 4 м, очищенная от древесно0кустарниковой растительности с целью обозначения границ лесных кварталов и клеток, используемая при производстве работ в области лесного хозяйства	Содержание и эксплуатация	2021-2030
Просека	Лосинопогонный	46-1	12	0	1.36	Полоса, средней шириной 4 м, очищенная от древесно0кустарниковой растительности с целью обозначения границ лесных кварталов и клеток, используемая при производстве работ в области лесного хозяйства	Содержание и эксплуатация	2021-2030
Просека	Лосинопогонный	46-2	7	0	1.28	Полоса, средней шириной 4 м, очищенная от древесно0кустарниковой растительности с целью обозначения границ лесных кварталов и клеток, используемая при производстве работ в области лесного хозяйства	Содержание и эксплуатация	2021-2030
Просека	Лосинопогонный	74-1	28	0	0.61	Полоса, средней шириной 4 м, очищенная от древесно0кустарниковой растительности с целью обозначения границ лесных кварталов и клеток, используемая при производстве работ в области лесного хозяйства	Содержание и эксплуатация	2021-2030
Просека	Лосинопогонный	74-2	5	0	0.47	Полоса, средней шириной 4 м, очищенная от древесно0кустарниковой растительности с целью обозначения границ лесных кварталов и клеток, используемая при производстве работ в области лесного хозяйства	Содержание и эксплуатация	2021-2030
Просека	Лосинопогонный	74-3	26	0	0.91	Полоса, средней шириной 4 м, очищенная от древесно0кустарниковой растительности с целью обозначения границ лесных кварталов и клеток, используемая при производстве работ в области лесного хозяйства	Содержание и эксплуатация	2021-2030
Просека	Лосинопогонный	75-1	15	0	0.26	Полоса, средней шириной 4 м, очищенная от древесно0кустарниковой растительности с целью обозначения границ лесных кварталов и клеток, используемая при производстве работ в области лесного хозяйства	Содержание и эксплуатация	2021-2030
Просека	Лосинопогонный	75-2	11	0	0.47	Полоса, средней шириной 4 м, очищенная от древесно0кустарниковой растительности с целью обозначения границ лесных кварталов и клеток, используемая при производстве работ в области лесного хозяйства	Содержание и эксплуатация	2021-2030
Просека	Лосинопогонный	75-3	13	0	1.12	Полоса, средней шириной 4 м, очищенная от древесно0кустарниковой растительности с целью обозначения границ лесных кварталов и клеток, используемая при производстве работ в области лесного хозяйства	Содержание и эксплуатация	2021-2030
Просека	Лосинопогонный	75-4	6	0	1.18	Полоса, средней шириной 4 м, очищенная от древесно0кустарниковой растительности с целью обозначения границ лесных кварталов и клеток, используемая при производстве работ в области лесного хозяйства	Содержание и эксплуатация	2021-2030
Просека	Лосинопогонный	76-1	27	0	0.52	Полоса, средней шириной 4 м, очищенная от древесно0кустарниковой растительности с целью обозначения границ лесных кварталов и клеток, используемая при производстве работ в области лесного хозяйства	Содержание и эксплуатация	2021-2030
Просека	Лосинопогонный	76-2	33	0	1.77	Полоса, средней шириной 4 м, очищенная от древесно0кустарниковой растительности с целью обозначения границ лесных кварталов и клеток, используемая при производстве работ в области лесного хозяйства	Содержание и эксплуатация	2021-2030
Просека	Лосинопогонный	77-2	20	0	0.94	Полоса, средней шириной 4 м, очищенная от древесно0кустарниковой растительности с целью обозначения границ лесных кварталов и клеток, используемая при производстве работ в области лесного хозяйства	Содержание и эксплуатация	2021-2030
Просека	Лосинопогонный	77-3	26	0	1.22	Полоса, средней шириной 4 м, очищенная от древесно0кустарниковой растительности с целью обозначения границ лесных кварталов и клеток, используемая при производстве работ в области лесного хозяйства	Содержание и эксплуатация	2021-2030
Просека	Лосинопогонный	77-4	20	0	1.67	Полоса, средней шириной 4 м, очищенная от древесно0кустарниковой растительности с целью обозначения границ лесных кварталов и клеток, используемая при производстве работ в области лесного хозяйства	Содержание и эксплуатация	2021-2030

1	2	3	4	5	6	7	8	9
Просека	Лосинопогонный	77-5	19	0	1.91	Полоса, средней шириной 4 м, очищенная от древесно0кустарниковой растительности с целью обозначения границ лесных кварталов и клеток, используемая при производстве работ в области лесного хозяйства	Содержание и эксплуатация	2021-2030
Просека	Лосинопогонный	78-1	19	0	0.42	Полоса, средней шириной 4 м, очищенная от древесно0кустарниковой растительности с целью обозначения границ лесных кварталов и клеток, используемая при производстве работ в области лесного хозяйства	Содержание и эксплуатация	2021-2030
Просека	Лосинопогонный	78-2	19	0	1.92	Полоса, средней шириной 4 м, очищенная от древесно0кустарниковой растительности с целью обозначения границ лесных кварталов и клеток, используемая при производстве работ в области лесного хозяйства	Содержание и эксплуатация	2021-2030
Просека	Лосинопогонный	78-3	28	0	2.05	Полоса, средней шириной 4 м, очищенная от древесно0кустарниковой растительности с целью обозначения границ лесных кварталов и клеток, используемая при производстве работ в области лесного хозяйства	Содержание и эксплуатация	2021-2030
Просека	Лосинопогонный	79-1	11	0	0.47	Полоса, средней шириной 4 м, очищенная от древесно0кустарниковой растительности с целью обозначения границ лесных кварталов и клеток, используемая при производстве работ в области лесного хозяйства	Содержание и эксплуатация	2021-2030
Просека	Лосинопогонный	79-2	17	0	1.12	Полоса, средней шириной 4 м, очищенная от древесно0кустарниковой растительности с целью обозначения границ лесных кварталов и клеток, используемая при производстве работ в области лесного хозяйства	Содержание и эксплуатация	2021-2030
Просека	Лосинопогонный	79-3	11	0	1.61	Полоса, средней шириной 4 м, очищенная от древесно0кустарниковой растительности с целью обозначения границ лесных кварталов и клеток, используемая при производстве работ в области лесного хозяйства	Содержание и эксплуатация	2021-2030
Просека	Лосинопогонный	79-4	25	0	3.28	Полоса, средней шириной 4 м, очищенная от древесно0кустарниковой растительности с целью обозначения границ лесных кварталов и клеток, используемая при производстве работ в области лесного хозяйства	Содержание и эксплуатация	2021-2030
Просека	Лосинопогонный	79-4	26	0	0.43	Полоса, средней шириной 4 м, очищенная от древесно0кустарниковой растительности с целью обозначения границ лесных кварталов и клеток, используемая при производстве работ в области лесного хозяйства	Содержание и эксплуатация	2021-2030
Просека	Алексеевский	2	10	0	0.71	Полоса, средней шириной 4 м, очищенная от древесно0кустарниковой растительности с целью обозначения границ лесных кварталов и клеток, используемая при производстве работ в области лесного хозяйства	Содержание и эксплуатация	2021-2030
Просека	Алексеевский	3	30	0	0.47	Полоса, средней шириной 4 м, очищенная от древесно0кустарниковой растительности с целью обозначения границ лесных кварталов и клеток, используемая при производстве работ в области лесного хозяйства	Содержание и эксплуатация	2021-2030
Просека	Алексеевский	4	14	0	1.28	Полоса, средней шириной 4 м, очищенная от древесно0кустарниковой растительности с целью обозначения границ лесных кварталов и клеток, используемая при производстве работ в области лесного хозяйства	Содержание и эксплуатация	2021-2030
Просека	Алексеевский	5	15	0	1.36	Полоса, средней шириной 4 м, очищенная от древесно0кустарниковой растительности с целью обозначения границ лесных кварталов и клеток, используемая при производстве работ в области лесного хозяйства	Содержание и эксплуатация	2021-2030
Просека	Алексеевский	6	15	0	1.32	Полоса, средней шириной 4 м, очищенная от древесно0кустарниковой растительности с целью обозначения границ лесных кварталов и клеток, используемая при производстве работ в области лесного хозяйства	Содержание и эксплуатация	2021-2030
Просека	Алексеевский	7	17	0	0.94	Полоса, средней шириной 4 м, очищенная от древесно0кустарниковой растительности с целью обозначения границ лесных кварталов и клеток, используемая при производстве работ в области лесного хозяйства	Содержание и эксплуатация	2021-2030
Просека	Алексеевский	8	20	0	0.62	Полоса, средней шириной 4 м, очищенная от древесно0кустарниковой растительности с целью обозначения границ лесных кварталов и клеток, используемая при производстве работ в области лесного хозяйства	Содержание и эксплуатация	2021-2030
Просека	Алексеевский	10	15	0	0.72	Полоса, средней шириной 4 м, очищенная от древесно0кустарниковой растительности с целью обозначения границ лесных кварталов и клеток, используемая при производстве работ в области лесного хозяйства	Содержание и эксплуатация	2021-2030
Просека	Алексеевский	11	12	0	1.33	Полоса, средней шириной 4 м, очищенная от древесно0кустарниковой растительности с целью обозначения границ лесных кварталов и клеток, используемая при производстве работ в области лесного хозяйства	Содержание и эксплуатация	2021-2030
Просека	Алексеевский	12	16	0	1.33	Полоса, средней шириной 4 м, очищенная от древесно0кустарниковой растительности с целью обозначения границ лесных кварталов и клеток, используемая при производстве работ в области лесного хозяйства	Содержание и эксплуатация	2021-2030
Просека	Алексеевский	13	16	0	1.33	Полоса, средней шириной 4 м, очищенная от древесно0кустарниковой растительности с целью обозначения границ лесных кварталов и клеток, используемая при производстве работ в области лесного хозяйства	Содержание и эксплуатация	2021-2030
Просека	Алексеевский	14	16	0	0.98	Полоса, средней шириной 4 м, очищенная от древесно0кустарниковой растительности с целью обозначения границ лесных кварталов и клеток, используемая при производстве работ в области лесного хозяйства	Содержание и эксплуатация	2021-2030
Просека	Алексеевский	15	12	0	0.8	Полоса, средней шириной 4 м, очищенная от древесно0кустарниковой растительности с целью обозначения границ лесных кварталов и клеток, используемая при производстве работ в области лесного хозяйства	Содержание и эксплуатация	2021-2030
Просека	Алексеевский	16	14	0	0.37	Полоса, средней шириной 4 м, очищенная от древесно0кустарниковой растительности с целью обозначения границ лесных кварталов и клеток, используемая при производстве работ в области лесного хозяйства	Содержание и эксплуатация	2021-2030
Просека	Алексеевский	17	12	0	1.17	Полоса, средней шириной 4 м, очищенная от древесно0кустарниковой растительности с целью обозначения границ лесных кварталов и клеток, используемая при производстве работ в области лесного хозяйства	Содержание и эксплуатация	2021-2030
Просека	Алексеевский	18	18	0	0.66	Полоса, средней шириной 4 м, очищенная от древесно0кустарниковой растительности с целью обозначения границ лесных кварталов и клеток, используемая при производстве работ в области лесного хозяйства	Содержание и эксплуатация	2021-2030
Просека	Алексеевский	19	18	0	1.33	Полоса, средней шириной 4 м, очищенная от древесно0кустарниковой растительности с целью обозначения границ лесных кварталов и клеток, используемая при производстве работ в области лесного хозяйства	Содержание и эксплуатация	2021-2030
Просека	Алексеевский	20	17	0	1.34	Полоса, средней шириной 4 м, очищенная от древесно0кустарниковой растительности с целью обозначения границ лесных кварталов и клеток, используемая при производстве работ в области лесного хозяйства	Содержание и эксплуатация	2021-2030
Просека	Алексеевский	21	14	0	1.31	Полоса, средней шириной 4 м, очищенная от древесно0кустарниковой растительности с целью обозначения границ лесных кварталов и клеток, используемая при производстве работ в области лесного хозяйства	Содержание и эксплуатация	2021-2030
Просека	Алексеевский	22	25	0	0.81	Полоса, средней шириной 4 м, очищенная от древесно0кустарниковой растительности с целью обозначения границ лесных кварталов и клеток, используемая при производстве работ в области лесного хозяйства	Содержание и эксплуатация	2021-2030
Просека	Алексеевский	23	20	0	0.23	Полоса, средней шириной 4 м, очищенная от древесно0кустарниковой растительности с целью обозначения границ лесных кварталов и клеток, используемая при производстве работ в области лесного хозяйства	Содержание и эксплуатация	2021-2030
Просека	Алексеевский	24	15	0	1.32	Полоса, средней шириной 4 м, очищенная от древесно0кустарниковой растительности с целью обозначения границ лесных кварталов и клеток, используемая при производстве работ в области лесного хозяйства	Содержание и эксплуатация	2021-2030
Просека	Алексеевский	25	13	0	1.18	Полоса, средней шириной 4 м, очищенная от древесно0кустарниковой растительности с целью обозначения границ лесных кварталов и клеток, используемая при производстве работ в области лесного хозяйства	Содержание и эксплуатация	2021-2030
Просека	Алексеевский	26	18	0	0.67	Полоса, средней шириной 4 м, очищенная от древесно0кустарниковой растительности с целью обозначения границ лесных кварталов и клеток, используемая при производстве работ в области лесного хозяйства	Содержание и эксплуатация	2021-2030
Просека	Алексеевский	27	24	0	1.33	Полоса, средней шириной 4 м, очищенная от древесно0кустарниковой растительности с целью обозначения границ лесных кварталов и клеток, используемая при производстве работ в области лесного хозяйства	Содержание и эксплуатация	2021-2030
Просека	Алексеевский	28	15	0	1.36	Полоса, средней шириной 4 м, очищенная от древесно0кустарниковой растительности с целью обозначения границ лесных кварталов и клеток, используемая при производстве работ в области лесного хозяйства	Содержание и эксплуатация	2021-2030
Просека	Алексеевский	29	11	0	1.32	Полоса, средней шириной 4 м, очищенная от древесно0кустарниковой растительности с целью обозначения границ лесных кварталов и клеток, используемая при производстве работ в области лесного хозяйства	Содержание и эксплуатация	2021-2030
Просека	Алексеевский	30	15	0	0.67	Полоса, средней шириной 4 м, очищенная от древесно0кустарниковой растительности с целью обозначения границ лесных кварталов и клеток, используемая при производстве работ в области лесного хозяйства	Содержание и эксплуатация	2021-2030

1	2	3	4	5	6	7	8	9
Просека	Алексеевский	31	38	0	1.53	Полоса, средней шириной 4 м, очищенная от древесно0кустарниковой растительности с целью обозначения границ лесных кварталов и клеток, используемая при производстве работ в области лесного хозяйства	Содержание и эксплуатация	2021-2030
Просека	Алексеевский	32	12	0	1.09	Полоса, средней шириной 4 м, очищенная от древесно0кустарниковой растительности с целью обозначения границ лесных кварталов и клеток, используемая при производстве работ в области лесного хозяйства	Содержание и эксплуатация	2021-2030
Просека	Алексеевский	33	32	0	0.72	Полоса, средней шириной 4 м, очищенная от древесно0кустарниковой растительности с целью обозначения границ лесных кварталов и клеток, используемая при производстве работ в области лесного хозяйства	Содержание и эксплуатация	2021-2030
Просека	Алексеевский	34	20	0	1.29	Полоса, средней шириной 4 м, очищенная от древесно0кустарниковой растительности с целью обозначения границ лесных кварталов и клеток, используемая при производстве работ в области лесного хозяйства	Содержание и эксплуатация	2021-2030
Просека	Алексеевский	35	14	0	1.16	Полоса, средней шириной 4 м, очищенная от древесно0кустарниковой растительности с целью обозначения границ лесных кварталов и клеток, используемая при производстве работ в области лесного хозяйства	Содержание и эксплуатация	2021-2030
Просека	Алексеевский	36	12	0	0.67	Полоса, средней шириной 4 м, очищенная от древесно0кустарниковой растительности с целью обозначения границ лесных кварталов и клеток, используемая при производстве работ в области лесного хозяйства	Содержание и эксплуатация	2021-2030
Просека	Алексеевский	37	19	0	1.56	Полоса, средней шириной 4 м, очищенная от древесно0кустарниковой растительности с целью обозначения границ лесных кварталов и клеток, используемая при производстве работ в области лесного хозяйства	Содержание и эксплуатация	2021-2030
Просека	Алексеевский	38	8	0	1.16	Полоса, средней шириной 4 м, очищенная от древесно0кустарниковой растительности с целью обозначения границ лесных кварталов и клеток, используемая при производстве работ в области лесного хозяйства	Содержание и эксплуатация	2021-2030
Просека	Алексеевский	39	5	0	1.31	Полоса, средней шириной 4 м, очищенная от древесно0кустарниковой растительности с целью обозначения границ лесных кварталов и клеток, используемая при производстве работ в области лесного хозяйства	Содержание и эксплуатация	2021-2030
Просека	Алексеевский	40	30	0	1.86	Полоса, средней шириной 4 м, очищенная от древесно0кустарниковой растительности с целью обозначения границ лесных кварталов и клеток, используемая при производстве работ в области лесного хозяйства	Содержание и эксплуатация	2021-2030
Просека	Алексеевский	41	21	0	1.13	Полоса, средней шириной 4 м, очищенная от древесно0кустарниковой растительности с целью обозначения границ лесных кварталов и клеток, используемая при производстве работ в области лесного хозяйства	Содержание и эксплуатация	2021-2030
Просека	Алексеевский	42	17	0	1.19	Полоса, средней шириной 4 м, очищенная от древесно0кустарниковой растительности с целью обозначения границ лесных кварталов и клеток, используемая при производстве работ в области лесного хозяйства	Содержание и эксплуатация	2021-2030
Просека	Алексеевский	43	31	0	0.74	Полоса, средней шириной 4 м, очищенная от древесно0кустарниковой растительности с целью обозначения границ лесных кварталов и клеток, используемая при производстве работ в области лесного хозяйства	Содержание и эксплуатация	2021-2030
Просека	Алексеевский	44	16	0	1.28	Полоса, средней шириной 4 м, очищенная от древесно0кустарниковой растительности с целью обозначения границ лесных кварталов и клеток, используемая при производстве работ в области лесного хозяйства	Содержание и эксплуатация	2021-2030
Просека	Алексеевский	45	9	0	1.18	Полоса, средней шириной 4 м, очищенная от древесно0кустарниковой растительности с целью обозначения границ лесных кварталов и клеток, используемая при производстве работ в области лесного хозяйства	Содержание и эксплуатация	2021-2030
Просека	Алексеевский	46	36	0	1.48	Полоса, средней шириной 4 м, очищенная от древесно0кустарниковой растительности с целью обозначения границ лесных кварталов и клеток, используемая при производстве работ в области лесного хозяйства	Содержание и эксплуатация	2021-2030
Просека	Алексеевский	47	40	0	0.96	Полоса, средней шириной 4 м, очищенная от древесно0кустарниковой растительности с целью обозначения границ лесных кварталов и клеток, используемая при производстве работ в области лесного хозяйства	Содержание и эксплуатация	2021-2030
Просека	Алексеевский	48	38	0	1.32	Полоса, средней шириной 4 м, очищенная от древесно0кустарниковой растительности с целью обозначения границ лесных кварталов и клеток, используемая при производстве работ в области лесного хозяйства	Содержание и эксплуатация	2021-2030
Просека	Алексеевский	49	42	0	1.26	Полоса, средней шириной 4 м, очищенная от древесно0кустарниковой растительности с целью обозначения границ лесных кварталов и клеток, используемая при производстве работ в области лесного хозяйства	Содержание и эксплуатация	2021-2030
Просека	Алексеевский	50	48	0	1.42	Полоса, средней шириной 4 м, очищенная от древесно0кустарниковой растительности с целью обозначения границ лесных кварталов и клеток, используемая при производстве работ в области лесного хозяйства	Содержание и эксплуатация	2021-2030
Просека	Алексеевский	52	22	0	0.67	Полоса, средней шириной 4 м, очищенная от древесно0кустарниковой растительности с целью обозначения границ лесных кварталов и клеток, используемая при производстве работ в области лесного хозяйства	Содержание и эксплуатация	2021-2030
Просека	Алексеевский	53	23	0	1.1	Полоса, средней шириной 4 м, очищенная от древесно0кустарниковой растительности с целью обозначения границ лесных кварталов и клеток, используемая при производстве работ в области лесного хозяйства	Содержание и эксплуатация	2021-2030
Просека	Алексеевский	54	11	0	0.6	Полоса, средней шириной 4 м, очищенная от древесно0кустарниковой растительности с целью обозначения границ лесных кварталов и клеток, используемая при производстве работ в области лесного хозяйства	Содержание и эксплуатация	2021-2030
Просека	Алексеевский	81а	7	0	1.08	Полоса, средней шириной 4 м, очищенная от древесно0кустарниковой растительности с целью обозначения границ лесных кварталов и клеток, используемая при производстве работ в области лесного хозяйства	Содержание и эксплуатация	2021-2030
Просека	Лосиноостровский	3-3	34	0	0.89	Полоса, средней шириной 4 м, очищенная от древесно0кустарниковой растительности с целью обозначения границ лесных кварталов и клеток, используемая при производстве работ в области лесного хозяйства	Содержание и эксплуатация	2021-2030
Просека	Лосиноостровский	4-3	6	0	0.34	Полоса, средней шириной 4 м, очищенная от древесно0кустарниковой растительности с целью обозначения границ лесных кварталов и клеток, используемая при производстве работ в области лесного хозяйства	Содержание и эксплуатация	2021-2030
Просека	Лосиноостровский	7-2	12	0	0.95	Полоса, средней шириной 4 м, очищенная от древесно0кустарниковой растительности с целью обозначения границ лесных кварталов и клеток, используемая при производстве работ в области лесного хозяйства	Содержание и эксплуатация	2021-2030
Просека	Лосиноостровский	7-3	20	0	0.52	Полоса, средней шириной 4 м, очищенная от древесно0кустарниковой растительности с целью обозначения границ лесных кварталов и клеток, используемая при производстве работ в области лесного хозяйства	Содержание и эксплуатация	2021-2030
Просека	Лосиноостровский	7-4	22	0	1.07	Полоса, средней шириной 4 м, очищенная от древесно0кустарниковой растительности с целью обозначения границ лесных кварталов и клеток, используемая при производстве работ в области лесного хозяйства	Содержание и эксплуатация	2021-2030
Просека	Лосиноостровский	8-1	27	0	0.53	Полоса, средней шириной 4 м, очищенная от древесно0кустарниковой растительности с целью обозначения границ лесных кварталов и клеток, используемая при производстве работ в области лесного хозяйства	Содержание и эксплуатация	2021-2030
Просека	Лосиноостровский	8-2	18	0	1.17	Полоса, средней шириной 4 м, очищенная от древесно0кустарниковой растительности с целью обозначения границ лесных кварталов и клеток, используемая при производстве работ в области лесного хозяйства	Содержание и эксплуатация	2021-2030
Просека	Лосиноостровский	8-3	28	0	0.57	Полоса, средней шириной 4 м, очищенная от древесно0кустарниковой растительности с целью обозначения границ лесных кварталов и клеток, используемая при производстве работ в области лесного хозяйства	Содержание и эксплуатация	2021-2030
Просека	Лосиноостровский	8-4	29	0	1.1	Полоса, средней шириной 4 м, очищенная от древесно0кустарниковой растительности с целью обозначения границ лесных кварталов и клеток, используемая при производстве работ в области лесного хозяйства	Содержание и эксплуатация	2021-2030
Просека	Лосиноостровский	9-1	14	0	0.86	Полоса, средней шириной 4 м, очищенная от древесно0кустарниковой растительности с целью обозначения границ лесных кварталов и клеток, используемая при производстве работ в области лесного хозяйства	Содержание и эксплуатация	2021-2030
Просека	Лосиноостровский	9-2	9	0	0.32	Полоса, средней шириной 4 м, очищенная от древесно0кустарниковой растительности с целью обозначения границ лесных кварталов и клеток, используемая при производстве работ в области лесного хозяйства	Содержание и эксплуатация	2021-2030
Просека	Лосиноостровский	9-3	17	0	1.02	Полоса, средней шириной 4 м, очищенная от древесно0кустарниковой растительности с целью обозначения границ лесных кварталов и клеток, используемая при производстве работ в области лесного хозяйства	Содержание и эксплуатация	2021-2030
Просека	Лосиноостровский	9-4	31	0	0.87	Полоса, средней шириной 4 м, очищенная от древесно0кустарниковой растительности с целью обозначения границ лесных кварталов и клеток, используемая при производстве работ в области лесного хозяйства	Содержание и эксплуатация	2021-2030

1	2	3	4	5	6	7	8	9
Просека	Лосиноостровский	10-3	8	0	0.35	Полоса, средней шириной 4 м, очищенная от древесно0кустарниковой растительности с целью обозначения границ лесных кварталов и клеток, используемая при производстве работ в области лесного хозяйства	Содержание и эксплуатация	2021-2030
Просека	Лосиноостровский	13-1	18	0	0.4	Полоса, средней шириной 4 м, очищенная от древесно0кустарниковой растительности с целью обозначения границ лесных кварталов и клеток, используемая при производстве работ в области лесного хозяйства	Содержание и эксплуатация	2021-2030
Просека	Лосиноостровский	13-2	12	0	0.3	Полоса, средней шириной 4 м, очищенная от древесно0кустарниковой растительности с целью обозначения границ лесных кварталов и клеток, используемая при производстве работ в области лесного хозяйства	Содержание и эксплуатация	2021-2030
Просека	Лосиноостровский	14-1	29	0	0.59	Полоса, средней шириной 4 м, очищенная от древесно0кустарниковой растительности с целью обозначения границ лесных кварталов и клеток, используемая при производстве работ в области лесного хозяйства	Содержание и эксплуатация	2021-2030
Просека	Лосиноостровский	14-2	29	0	1.13	Полоса, средней шириной 4 м, очищенная от древесно0кустарниковой растительности с целью обозначения границ лесных кварталов и клеток, используемая при производстве работ в области лесного хозяйства	Содержание и эксплуатация	2021-2030
Просека	Лосиноостровский	14-3	20	0	0.59	Полоса, средней шириной 4 м, очищенная от древесно0кустарниковой растительности с целью обозначения границ лесных кварталов и клеток, используемая при производстве работ в области лесного хозяйства	Содержание и эксплуатация	2021-2030
Просека	Лосиноостровский	14-4	25	0	1.11	Полоса, средней шириной 4 м, очищенная от древесно0кустарниковой растительности с целью обозначения границ лесных кварталов и клеток, используемая при производстве работ в области лесного хозяйства	Содержание и эксплуатация	2021-2030
Просека	Лосиноостровский	15-1	24	0	1	Полоса, средней шириной 4 м, очищенная от древесно0кустарниковой растительности с целью обозначения границ лесных кварталов и клеток, используемая при производстве работ в области лесного хозяйства	Содержание и эксплуатация	2021-2030
Просека	Лосиноостровский	15-2	13	0	1.06	Полоса, средней шириной 4 м, очищенная от древесно0кустарниковой растительности с целью обозначения границ лесных кварталов и клеток, используемая при производстве работ в области лесного хозяйства	Содержание и эксплуатация	2021-2030
Просека	Лосиноостровский	15-3	23	0	1.03	Полоса, средней шириной 4 м, очищенная от древесно0кустарниковой растительности с целью обозначения границ лесных кварталов и клеток, используемая при производстве работ в области лесного хозяйства	Содержание и эксплуатация	2021-2030
Просека	Лосиноостровский	15-4	19	0	1.06	Полоса, средней шириной 4 м, очищенная от древесно0кустарниковой растительности с целью обозначения границ лесных кварталов и клеток, используемая при производстве работ в области лесного хозяйства	Содержание и эксплуатация	2021-2030
Просека	Лосиноостровский	16-1	16	0	0.86	Полоса, средней шириной 4 м, очищенная от древесно0кустарниковой растительности с целью обозначения границ лесных кварталов и клеток, используемая при производстве работ в области лесного хозяйства	Содержание и эксплуатация	2021-2030
Просека	Лосиноостровский	16-3	13	0	1.06	Полоса, средней шириной 4 м, очищенная от древесно0кустарниковой растительности с целью обозначения границ лесных кварталов и клеток, используемая при производстве работ в области лесного хозяйства	Содержание и эксплуатация	2021-2030
Просека	Лосиноостровский	16-4	17	0	0.77	Полоса, средней шириной 4 м, очищенная от древесно0кустарниковой растительности с целью обозначения границ лесных кварталов и клеток, используемая при производстве работ в области лесного хозяйства	Содержание и эксплуатация	2021-2030
Просека	Лосиноостровский	27-1	30	0	0.01	Полоса, средней шириной 4 м, очищенная от древесно0кустарниковой растительности с целью обозначения границ лесных кварталов и клеток, используемая при производстве работ в области лесного хозяйства	Содержание и эксплуатация	2021-2030
Просека	Лосиноостровский	27-2	53	0	1.02	Полоса, средней шириной 4 м, очищенная от древесно0кустарниковой растительности с целью обозначения границ лесных кварталов и клеток, используемая при производстве работ в области лесного хозяйства	Содержание и эксплуатация	2021-2030
Просека	Лосиноостровский	27-3	30	0	0.61	Полоса, средней шириной 4 м, очищенная от древесно0кустарниковой растительности с целью обозначения границ лесных кварталов и клеток, используемая при производстве работ в области лесного хозяйства	Содержание и эксплуатация	2021-2030
Просека	Лосиноостровский	28-1	21	0	0.37	Полоса, средней шириной 4 м, очищенная от древесно0кустарниковой растительности с целью обозначения границ лесных кварталов и клеток, используемая при производстве работ в области лесного хозяйства	Содержание и эксплуатация	2021-2030
Просека	Лосиноостровский	28-2	33	0	0.21	Полоса, средней шириной 4 м, очищенная от древесно0кустарниковой растительности с целью обозначения границ лесных кварталов и клеток, используемая при производстве работ в области лесного хозяйства	Содержание и эксплуатация	2021-2030
Просека	Лосиноостровский	28-3	23	0	0.5	Полоса, средней шириной 4 м, очищенная от древесно0кустарниковой растительности с целью обозначения границ лесных кварталов и клеток, используемая при производстве работ в области лесного хозяйства	Содержание и эксплуатация	2021-2030
Просека	Лосиноостровский	29-1	20	0	0.58	Полоса, средней шириной 4 м, очищенная от древесно0кустарниковой растительности с целью обозначения границ лесных кварталов и клеток, используемая при производстве работ в области лесного хозяйства	Содержание и эксплуатация	2021-2030
Просека	Лосиноостровский	29-2	22	0	1.07	Полоса, средней шириной 4 м, очищенная от древесно0кустарниковой растительности с целью обозначения границ лесных кварталов и клеток, используемая при производстве работ в области лесного хозяйства	Содержание и эксплуатация	2021-2030
Просека	Лосиноостровский	29-3	27	0	0.58	Полоса, средней шириной 4 м, очищенная от древесно0кустарниковой растительности с целью обозначения границ лесных кварталов и клеток, используемая при производстве работ в области лесного хозяйства	Содержание и эксплуатация	2021-2030
Просека	Лосиноостровский	29-4	15	0	1.06	Полоса, средней шириной 4 м, очищенная от древесно0кустарниковой растительности с целью обозначения границ лесных кварталов и клеток, используемая при производстве работ в области лесного хозяйства	Содержание и эксплуатация	2021-2030
Просека	Лосиноостровский	30-1	17	0	1	Полоса, средней шириной 4 м, очищенная от древесно0кустарниковой растительности с целью обозначения границ лесных кварталов и клеток, используемая при производстве работ в области лесного хозяйства	Содержание и эксплуатация	2021-2030
Просека	Лосиноостровский	30-2	11	0	1.09	Полоса, средней шириной 4 м, очищенная от древесно0кустарниковой растительности с целью обозначения границ лесных кварталов и клеток, используемая при производстве работ в области лесного хозяйства	Содержание и эксплуатация	2021-2030
Просека	Лосиноостровский	30-3	14	0	1.07	Полоса, средней шириной 4 м, очищенная от древесно0кустарниковой растительности с целью обозначения границ лесных кварталов и клеток, используемая при производстве работ в области лесного хозяйства	Содержание и эксплуатация	2021-2030
Просека	Лосиноостровский	30-4	15	0	1.14	Полоса, средней шириной 4 м, очищенная от древесно0кустарниковой растительности с целью обозначения границ лесных кварталов и клеток, используемая при производстве работ в области лесного хозяйства	Содержание и эксплуатация	2021-2030
Просека	Лосиноостровский	31-1	11	0	1.1	Полоса, средней шириной 4 м, очищенная от древесно0кустарниковой растительности с целью обозначения границ лесных кварталов и клеток, используемая при производстве работ в области лесного хозяйства	Содержание и эксплуатация	2021-2030
Просека	Лосиноостровский	31-2	14	0	1.07	Полоса, средней шириной 4 м, очищенная от древесно0кустарниковой растительности с целью обозначения границ лесных кварталов и клеток, используемая при производстве работ в области лесного хозяйства	Содержание и эксплуатация	2021-2030
Просека	Лосиноостровский	31-3	25	0	1.12	Полоса, средней шириной 4 м, очищенная от древесно0кустарниковой растительности с целью обозначения границ лесных кварталов и клеток, используемая при производстве работ в области лесного хозяйства	Содержание и эксплуатация	2021-2030
Просека	Лосиноостровский	31-4	17	0	1.07	Полоса, средней шириной 4 м, очищенная от древесно0кустарниковой растительности с целью обозначения границ лесных кварталов и клеток, используемая при производстве работ в области лесного хозяйства	Содержание и эксплуатация	2021-2030
Просека	Лосиноостровский	32-1	14	0	0.76	Полоса, средней шириной 4 м, очищенная от древесно0кустарниковой растительности с целью обозначения границ лесных кварталов и клеток, используемая при производстве работ в области лесного хозяйства	Содержание и эксплуатация	2021-2030
Просека	Лосиноостровский	32-3	21	0	1.12	Полоса, средней шириной 4 м, очищенная от древесно0кустарниковой растительности с целью обозначения границ лесных кварталов и клеток, используемая при производстве работ в области лесного хозяйства	Содержание и эксплуатация	2021-2030
Просека	Лосиноостровский	32-4	17	0	0.79	Полоса, средней шириной 4 м, очищенная от древесно0кустарниковой растительности с целью обозначения границ лесных кварталов и клеток, используемая при производстве работ в области лесного хозяйства	Содержание и эксплуатация	2021-2030
Просека	Яузский	37-1	13	0	0.27	Полоса, средней шириной 4 м, очищенная от древесно0кустарниковой растительности с целью обозначения границ лесных кварталов и клеток, используемая при производстве работ в области лесного хозяйства	Содержание и эксплуатация	2021-2030
Просека	Яузский	37-2	39	0	1.23	Полоса, средней шириной 4 м, очищенная от древесно0кустарниковой растительности с целью обозначения границ лесных кварталов и клеток, используемая при производстве работ в области лесного хозяйства	Содержание и эксплуатация	2021-2030

1	2	3	4	5	6	7	8	9
Просека	Яузский	37-4	14	0	0.2	Полоса, средней шириной 4 м, очищенная от древесно0кустарниковой растительности с целью обозначения границ лесных кварталов и клеток, используемая при производстве работ в области лесного хозяйства	Содержание и эксплуатация	2021-2030
Просека	Яузский	38-1	17	0	1.07	Полоса, средней шириной 4 м, очищенная от древесно0кустарниковой растительности с целью обозначения границ лесных кварталов и клеток, используемая при производстве работ в области лесного хозяйства	Содержание и эксплуатация	2021-2030
Просека	Яузский	38-2	14	0	1.06	Полоса, средней шириной 4 м, очищенная от древесно0кустарниковой растительности с целью обозначения границ лесных кварталов и клеток, используемая при производстве работ в области лесного хозяйства	Содержание и эксплуатация	2021-2030
Просека	Яузский	38-3	22	0	0.96	Полоса, средней шириной 4 м, очищенная от древесно0кустарниковой растительности с целью обозначения границ лесных кварталов и клеток, используемая при производстве работ в области лесного хозяйства	Содержание и эксплуатация	2021-2030
Просека	Яузский	38-4	22	0	1.18	Полоса, средней шириной 4 м, очищенная от древесно0кустарниковой растительности с целью обозначения границ лесных кварталов и клеток, используемая при производстве работ в области лесного хозяйства	Содержание и эксплуатация	2021-2030
Просека	Яузский	39-2	23	0	0.54	Полоса, средней шириной 4 м, очищенная от древесно0кустарниковой растительности с целью обозначения границ лесных кварталов и клеток, используемая при производстве работ в области лесного хозяйства	Содержание и эксплуатация	2021-2030
Просека	Яузский	39-3	25	0	0.54	Полоса, средней шириной 4 м, очищенная от древесно0кустарниковой растительности с целью обозначения границ лесных кварталов и клеток, используемая при производстве работ в области лесного хозяйства	Содержание и эксплуатация	2021-2030
Просека	Яузский	39-4	27	0	1.15	Полоса, средней шириной 4 м, очищенная от древесно0кустарниковой растительности с целью обозначения границ лесных кварталов и клеток, используемая при производстве работ в области лесного хозяйства	Содержание и эксплуатация	2021-2030
Просека	Яузский	40-1	20	0	0.54	Полоса, средней шириной 4 м, очищенная от древесно0кустарниковой растительности с целью обозначения границ лесных кварталов и клеток, используемая при производстве работ в области лесного хозяйства	Содержание и эксплуатация	2021-2030
Просека	Яузский	40-2	12	0	0.53	Полоса, средней шириной 4 м, очищенная от древесно0кустарниковой растительности с целью обозначения границ лесных кварталов и клеток, используемая при производстве работ в области лесного хозяйства	Содержание и эксплуатация	2021-2030
Просека	Яузский	40-3	23	0	1.17	Полоса, средней шириной 4 м, очищенная от древесно0кустарниковой растительности с целью обозначения границ лесных кварталов и клеток, используемая при производстве работ в области лесного хозяйства	Содержание и эксплуатация	2021-2030
Просека	Яузский	41-1	10	0	0.26	Полоса, средней шириной 4 м, очищенная от древесно0кустарниковой растительности с целью обозначения границ лесных кварталов и клеток, используемая при производстве работ в области лесного хозяйства	Содержание и эксплуатация	2021-2030
Просека	Яузский	41-2	15	0	0.32	Полоса, средней шириной 4 м, очищенная от древесно0кустарниковой растительности с целью обозначения границ лесных кварталов и клеток, используемая при производстве работ в области лесного хозяйства	Содержание и эксплуатация	2021-2030
Просека	Яузский	41-3	15	0	0.54	Полоса, средней шириной 4 м, очищенная от древесно0кустарниковой растительности с целью обозначения границ лесных кварталов и клеток, используемая при производстве работ в области лесного хозяйства	Содержание и эксплуатация	2021-2030
Просека	Яузский	42-1	22	0	0.49	Полоса, средней шириной 4 м, очищенная от древесно0кустарниковой растительности с целью обозначения границ лесных кварталов и клеток, используемая при производстве работ в области лесного хозяйства	Содержание и эксплуатация	2021-2030
Просека	Яузский	42-2	12	0	0.5	Полоса, средней шириной 4 м, очищенная от древесно0кустарниковой растительности с целью обозначения границ лесных кварталов и клеток, используемая при производстве работ в области лесного хозяйства	Содержание и эксплуатация	2021-2030
Просека	Яузский	42-3	12	0	1.03	Полоса, средней шириной 4 м, очищенная от древесно0кустарниковой растительности с целью обозначения границ лесных кварталов и клеток, используемая при производстве работ в области лесного хозяйства	Содержание и эксплуатация	2021-2030
Просека	Яузский	42-4	23	0	1.04	Полоса, средней шириной 4 м, очищенная от древесно0кустарниковой растительности с целью обозначения границ лесных кварталов и клеток, используемая при производстве работ в области лесного хозяйства	Содержание и эксплуатация	2021-2030
Просека	Яузский	43-1	21	0	0.5	Полоса, средней шириной 4 м, очищенная от древесно0кустарниковой растительности с целью обозначения границ лесных кварталов и клеток, используемая при производстве работ в области лесного хозяйства	Содержание и эксплуатация	2021-2030
Просека	Яузский	43-2	25	0	0.48	Полоса, средней шириной 4 м, очищенная от древесно0кустарниковой растительности с целью обозначения границ лесных кварталов и клеток, используемая при производстве работ в области лесного хозяйства	Содержание и эксплуатация	2021-2030
Просека	Яузский	43-3	17	0	1.06	Полоса, средней шириной 4 м, очищенная от древесно0кустарниковой растительности с целью обозначения границ лесных кварталов и клеток, используемая при производстве работ в области лесного хозяйства	Содержание и эксплуатация	2021-2030
Просека	Яузский	43-4	21	0	1.05	Полоса, средней шириной 4 м, очищенная от древесно0кустарниковой растительности с целью обозначения границ лесных кварталов и клеток, используемая при производстве работ в области лесного хозяйства	Содержание и эксплуатация	2021-2030
Просека	Яузский	44-1	16	0	0.48	Полоса, средней шириной 4 м, очищенная от древесно0кустарниковой растительности с целью обозначения границ лесных кварталов и клеток, используемая при производстве работ в области лесного хозяйства	Содержание и эксплуатация	2021-2030
Просека	Яузский	44-3	10	0	1	Полоса, средней шириной 4 м, очищенная от древесно0кустарниковой растительности с целью обозначения границ лесных кварталов и клеток, используемая при производстве работ в области лесного хозяйства	Содержание и эксплуатация	2021-2030
Просека	Яузский	44-4	10	0	0.57	Полоса, средней шириной 4 м, очищенная от древесно0кустарниковой растительности с целью обозначения границ лесных кварталов и клеток, используемая при производстве работ в области лесного хозяйства	Содержание и эксплуатация	2021-2030
Просека	Яузский	47-2	23	0	0.54	Полоса, средней шириной 4 м, очищенная от древесно0кустарниковой растительности с целью обозначения границ лесных кварталов и клеток, используемая при производстве работ в области лесного хозяйства	Содержание и эксплуатация	2021-2030
Просека	Яузский	47-3	33	0	0.54	Полоса, средней шириной 4 м, очищенная от древесно0кустарниковой растительности с целью обозначения границ лесных кварталов и клеток, используемая при производстве работ в области лесного хозяйства	Содержание и эксплуатация	2021-2030
Просека	Яузский	47-4	14	0	1.25	Полоса, средней шириной 4 м, очищенная от древесно0кустарниковой растительности с целью обозначения границ лесных кварталов и клеток, используемая при производстве работ в области лесного хозяйства	Содержание и эксплуатация	2021-2030
Просека	Яузский	47-5	20	0	0.84	Полоса, средней шириной 4 м, очищенная от древесно0кустарниковой растительности с целью обозначения границ лесных кварталов и клеток, используемая при производстве работ в области лесного хозяйства	Содержание и эксплуатация	2021-2030
Просека	Яузский	47-7	10	0	0.83	Полоса, средней шириной 4 м, очищенная от древесно0кустарниковой растительности с целью обозначения границ лесных кварталов и клеток, используемая при производстве работ в области лесного хозяйства	Содержание и эксплуатация	2021-2030
Просека	Яузский	47-8	20	0	1.26	Полоса, средней шириной 4 м, очищенная от древесно0кустарниковой растительности с целью обозначения границ лесных кварталов и клеток, используемая при производстве работ в области лесного хозяйства	Содержание и эксплуатация	2021-2030
Просека	Яузский	48-2	22	0	0.38	Полоса, средней шириной 4 м, очищенная от древесно0кустарниковой растительности с целью обозначения границ лесных кварталов и клеток, используемая при производстве работ в области лесного хозяйства	Содержание и эксплуатация	2021-2030
Просека	Яузский	48-3	41	0	0.02	Полоса, средней шириной 4 м, очищенная от древесно0кустарниковой растительности с целью обозначения границ лесных кварталов и клеток, используемая при производстве работ в области лесного хозяйства	Содержание и эксплуатация	2021-2030
Просека	Яузский	48-4	25	0	0.36	Полоса, средней шириной 4 м, очищенная от древесно0кустарниковой растительности с целью обозначения границ лесных кварталов и клеток, используемая при производстве работ в области лесного хозяйства	Содержание и эксплуатация	2021-2030
Просека	Яузский	49-1	54	0	0.53	Полоса, средней шириной 4 м, очищенная от древесно0кустарниковой растительности с целью обозначения границ лесных кварталов и клеток, используемая при производстве работ в области лесного хозяйства	Содержание и эксплуатация	2021-2030
Просека	Яузский	49-3	11	0	0.36	Полоса, средней шириной 4 м, очищенная от древесно0кустарниковой растительности с целью обозначения границ лесных кварталов и клеток, используемая при производстве работ в области лесного хозяйства	Содержание и эксплуатация	2021-2030
Просека	Яузский	50-1	57	0	0.53	Полоса, средней шириной 4 м, очищенная от древесно0кустарниковой растительности с целью обозначения границ лесных кварталов и клеток, используемая при производстве работ в области лесного хозяйства	Содержание и эксплуатация	2021-2030

1	2	3	4	5	6	7	8	9
Просека	Яузский	50-2	34	0	0.56	Полоса, средней шириной 4 м, очищенная от древесно0кустарниковой растительности с целью обозначения границ лесных кварталов и клеток, используемая при производстве работ в области лесного хозяйства	Содержание и эксплуатация	2021-2030
Просека	Яузский	50-4	46	0	0.7	Полоса, средней шириной 4 м, очищенная от древесно0кустарниковой растительности с целью обозначения границ лесных кварталов и клеток, используемая при производстве работ в области лесного хозяйства	Содержание и эксплуатация	2021-2030
Просека	Яузский	51-1	24	0	0.42	Полоса, средней шириной 4 м, очищенная от древесно0кустарниковой растительности с целью обозначения границ лесных кварталов и клеток, используемая при производстве работ в области лесного хозяйства	Содержание и эксплуатация	2021-2030
Просека	Яузский	51-2	17	0	0.89	Полоса, средней шириной 4 м, очищенная от древесно0кустарниковой растительности с целью обозначения границ лесных кварталов и клеток, используемая при производстве работ в области лесного хозяйства	Содержание и эксплуатация	2021-2030
Просека	Яузский	52-1	18	0	1.12	Полоса, средней шириной 4 м, очищенная от древесно0кустарниковой растительности с целью обозначения границ лесных кварталов и клеток, используемая при производстве работ в области лесного хозяйства	Содержание и эксплуатация	2021-2030
Просека	Яузский	52-2	25	0	1.09	Полоса, средней шириной 4 м, очищенная от древесно0кустарниковой растительности с целью обозначения границ лесных кварталов и клеток, используемая при производстве работ в области лесного хозяйства	Содержание и эксплуатация	2021-2030
Просека	Яузский	52-3	10	0	0.39	Полоса, средней шириной 4 м, очищенная от древесно0кустарниковой растительности с целью обозначения границ лесных кварталов и клеток, используемая при производстве работ в области лесного хозяйства	Содержание и эксплуатация	2021-2030
Просека	Яузский	53-1	27	0	1.19	Полоса, средней шириной 4 м, очищенная от древесно0кустарниковой растительности с целью обозначения границ лесных кварталов и клеток, используемая при производстве работ в области лесного хозяйства	Содержание и эксплуатация	2021-2030
Просека	Яузский	53-2	23	0	1.23	Полоса, средней шириной 4 м, очищенная от древесно0кустарниковой растительности с целью обозначения границ лесных кварталов и клеток, используемая при производстве работ в области лесного хозяйства	Содержание и эксплуатация	2021-2030
Просека	Яузский	53-3	18	0	0.99	Полоса, средней шириной 4 м, очищенная от древесно0кустарниковой растительности с целью обозначения границ лесных кварталов и клеток, используемая при производстве работ в области лесного хозяйства	Содержание и эксплуатация	2021-2030
Просека	Яузский	53-4	36	0	1.38	Полоса, средней шириной 4 м, очищенная от древесно0кустарниковой растительности с целью обозначения границ лесных кварталов и клеток, используемая при производстве работ в области лесного хозяйства	Содержание и эксплуатация	2021-2030
Просека	Яузский	54-1	18	0	1.17	Полоса, средней шириной 4 м, очищенная от древесно0кустарниковой растительности с целью обозначения границ лесных кварталов и клеток, используемая при производстве работ в области лесного хозяйства	Содержание и эксплуатация	2021-2030
Просека	Яузский	54-2	31	0	2.21	Полоса, средней шириной 4 м, очищенная от древесно0кустарниковой растительности с целью обозначения границ лесных кварталов и клеток, используемая при производстве работ в области лесного хозяйства	Содержание и эксплуатация	2021-2030
Просека	Яузский	54-3	23	0	2.21	Полоса, средней шириной 4 м, очищенная от древесно0кустарниковой растительности с целью обозначения границ лесных кварталов и клеток, используемая при производстве работ в области лесного хозяйства	Содержание и эксплуатация	2021-2030
ИТОГО:				168.95	615.46			
Объекты, подлежащие ремонту или реконструкции								
ИТОГО:	0	0	0	0	0	0	0	0
Проектируемые объекты								
ИТОГО:	0	0	0	0	0	0	0	0

ТЕМАТИЧЕСКАЯ ЛЕСНАЯ КАРТА

Пространственное размещение существующих и проектируемых объектов лесной инфраструктуры на территории НП «Лосиный остров» для осуществления научно-исследовательской деятельности, образовательной деятельности

Площадь 11642,21 га

Сторонние пользователи М.О. Щелковский	
Номер	**Наименование**
13	Щелковское ДРСУ автомобильные дороги д.Оболдино-п. Загорянский
14	Щелковское ДРСУ автомобильные дороги д.Сепонево-д. Серково
15	Администрация п. Загорянский
16	Московское управление подземного хранения газа
17	СНТ "Лесные поляны"

Сторонние пользователи Г.О. Балашиха	
Номер	**Наименование**
1	Пионерский лагерь "Орбита"
2	Пионерский лагерь завода "Рубин"
3	Акуловский гидроузел
4	АОЗТ "1 мая"
5	Пехра-Покровская сельская администрация
6	Пионерский лагерь "Полет"
7	Огородное товарищество "Восток"
8	Земли специального назначения
10	Садовое товарищество "Сокольники"

Сторонние пользователи М.О. Мытищинский	
Номер	**Наименование**
1	МП "Водоканал"
2	с/т "Водоканал"
3	ИЧП "КАС"
4	Колхоз "Соревнование"
5	ЗАО "Транссвал"
6	Земли спецназначения
6'	ООО "Алпаси" (кадастровый номер 50:12:0101805:24)
7-20	Земли физических лиц, находящихся в собственности
21	Садоводческое товарищество "Каховка"
22	Дорога общего пользования

Сторонние пользователи г. Москва	
Номер	**Наименование**
1	Ростокинская тепловая насосная станция "Мосэнерго"
2	Центральный НИИ туберкулеза Минздрава РФ
3	Профилакторий завода "Красный богатырь"
4	Медицинское училище Минздрава РФ
5	Экспериментальный комплекс социальной защиты детей
6	Центральная станция юных натуралистов
7	Подразделение МГ Лингвистического университета
8	Автозаправочная станция №152
9	Склад МТО "Колосс"
10	Психо-неврологический интернат № 22
11	Школа-интернат №31 для умственно осталых
12	Детский сад (Лосиноостровская улица)
13	Центральная клиническая больница Центрсоюза
14	Институт-интернат для инвалидов
15	ПТУ №204 п/о "Колосс" Госагропрома
16	ЦК больница МПС №2
17	ЦКБ ГСПУ Президента РФ
18	Гальяновское кладбище
19	Комплексная учебно-спорт. База "Белокаменная" МГС ВДОСО
20	Станция "Белокаменная" Московского окружного отд. Ж.д.
21	ГСК "Сигнал"
22	ГСК "Алмаз"
23	Лихоборская дистанция пути Московской ж.д.
24	Железнодорожная ветка завода "Красный богатырь"
25	Автодороги
26	Бабушкинское кладбище
27	Строительство интерната для слепых детей
28	Лыжная база ВА им. Дзержинского
29	Санаторий "Москва"
30	МКАД

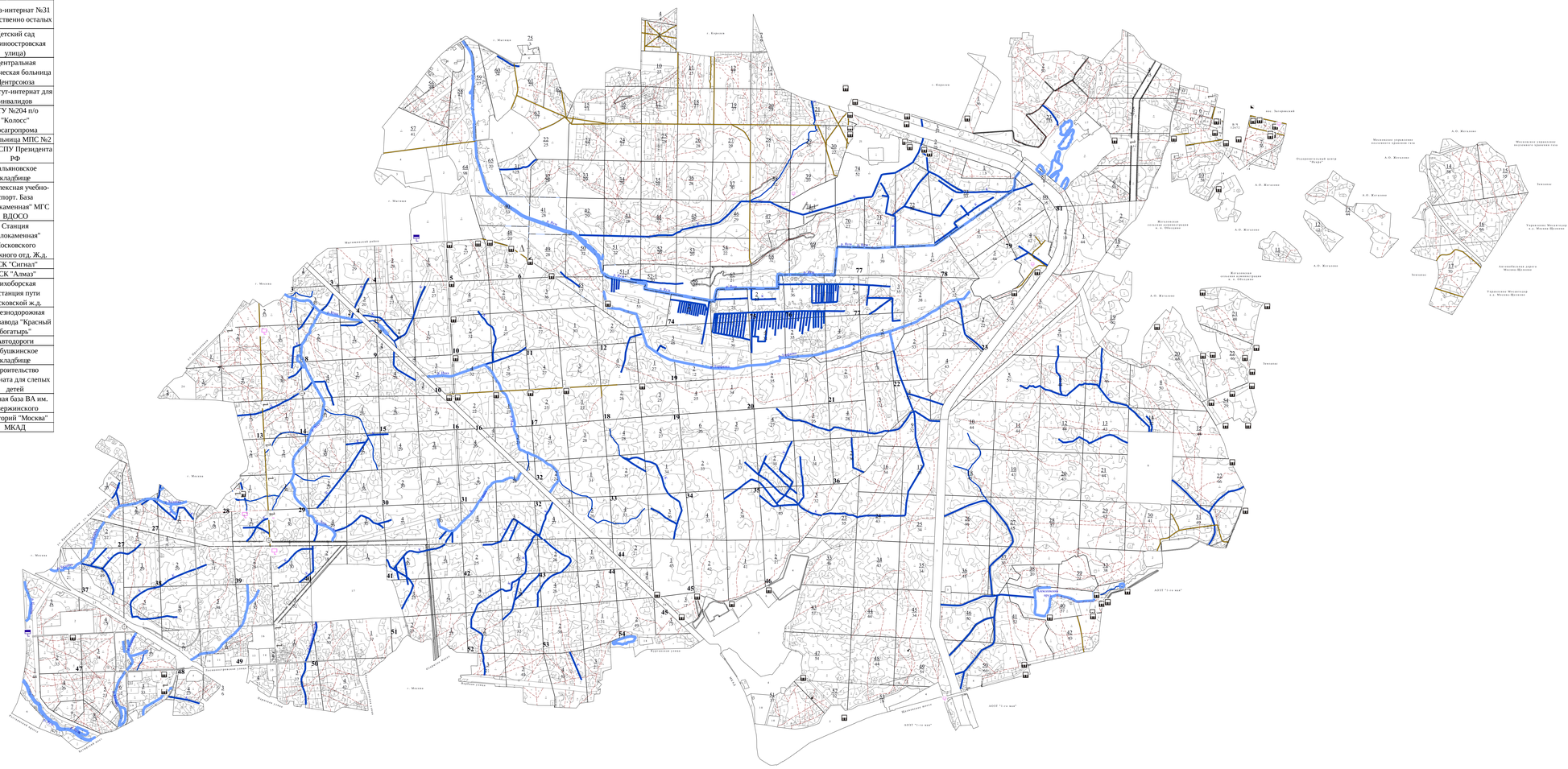

УСЛОВНЫЕ ОБОЗНАЧЕНИЯ:

Существующие объекты лесной инфраструктуры

- Пожарный наблюдательный пункт
- Аншлаг
- Посадочная площадка для вертолетов
- Минерализованная полоса
- Просека
- Дорога лесная
- Информационный щит
- Информационный щит (Плакат)
- Кордон лесной
- Шлагбаум (Транспортный барьер)
- Шлагбаум

Приложение 5

Изм.	Кол.уч.	Лист	№ док.	Подпись	Дата
Разработал					
Проверил					
Утвердил					

Национальный парк «Лосиный остров»

Стадия	Лист	Листов
П	2	11

Приложение 6

Характеристика существующих и проектируемых объектов, не связанных с созданием лесной инфраструктуры на лесном участке

Наименование объекта	Лесничество, участковое лесничество	N квартала	N выдела	Площадь объекта, га	Протяженность объекта, км	Характеристика объекта	Проектируемые мероприятия	Год проведения
Существующие объекты								
Сооружение для распределения газа (Газораспределяющая станция)	Яузский	48-3	19	0.0006	0	Газораспределительная станция обеспечивает подачу потребителям газа обусловленного количества с определённым давлением, степенью очистки и одоризации. Территория ГРС ограждена. На территории ГРС установлена солнечная электростанция	Содержание и эксплуатация	2021-2030
Площадка для установки мусоросборников	Лосиноостровский	28-1	4	0.0003	0	Площадка с бетонным основанием, на которой установлены контейнеры для сбора ТБО. Состояние удовлетворительное	Содержание и эксплуатация	2021-2030
Площадка для установки мусоросборников	Лосиноостровский	3-2	8	0.0003	0	Площадка с бетонным основанием, на которой установлены контейнеры для сбора ТБО. Состояние удовлетворительное	Содержание и эксплуатация	2021-2030
Площадка для установки мусоросборников	Лосиноостровский	7-2	10	0.0003	0	Площадка с бетонным основанием, на которой установлены контейнеры для сбора ТБО. Состояние удовлетворительное	Содержание и эксплуатация	2021-2030
Площадка для установки мусоросборников	Лосиноостровский	8-3	16	0.0003	0	Площадка с бетонным основанием, на которой установлены контейнеры для сбора ТБО. Состояние удовлетворительное	Содержание и эксплуатация	2021-2030
Площадка для установки мусоросборников	Лосиноостровский	28-3	21	0.0003	0	Площадка с бетонным основанием, на которой установлены контейнеры для сбора ТБО. Состояние удовлетворительное	Содержание и эксплуатация	2021-2030
Площадка для установки мусоросборников	Яузский	39-2	22	0.0003	0	Площадка с бетонным основанием, на которой установлены контейнеры для сбора ТБО. Состояние удовлетворительное	Содержание и эксплуатация	2021-2030
Площадка для установки мусоросборников	Яузский	40-3	18	0.0003	0	Площадка с бетонным основанием, на которой установлены контейнеры для сбора ТБО. Состояние удовлетворительное	Содержание и эксплуатация	2021-2030
Элемент благоустройства лесного участка	Лосиноостровский	8-1	9	0.00016	0	Скамейка для отдыха. Материал: архитектурный бетонный каркас, деревянное сиденье. Состояние удовлетворительное	Содержание и эксплуатация	2021-2030
Элемент благоустройства лесного участка	Лосиноостровский	13-1	6	0.00016	0	Скамейка для отдыха. Материал: архитектурный бетонный каркас, деревянное сиденье. Состояние удовлетворительное	Содержание и эксплуатация	2021-2030
Элемент благоустройства лесного участка	Лосиноостровский	13-1	7	0.00016	0	Скамейка для отдыха. Материал: дерево. Состояние удовлетворительное	Содержание и эксплуатация	2021-2030
Элемент благоустройства лесного участка	Лосиноостровский	28-1	4	0.00016	0	Скамейка для отдыха. Материал: архитектурный бетонный каркас, деревянное сиденье. Состояние удовлетворительное	Содержание и эксплуатация	2021-2030
Элемент благоустройства лесного участка	Лосиноостровский	3-2	8	0.00016	0	Скамейка для отдыха. Материал: дерево. Скамейка с декоративным элементом (инсталяция "лесные животные"). Состояние неудовлетворительное	Демонтаж	2021-2030
Элемент благоустройства лесного участка	Лосиноостровский	3-2	8	0.00016	0	Скамейка для отдыха. Материал: дерево. Скамейка с декоративным элементом (инсталяция "лесные животные"). Состояние неудовлетворительное	Демонтаж	2021-2030
Элемент благоустройства лесного участка	Лосиноостровский	3-2	8	0.00016	0	Скамейка для отдыха. Материал: дерево. Скамейка с декоративным элементом (инсталяция "лесные животные"). Состояние неудовлетворительное	Содержание и эксплуатация	2021-2030
Элемент благоустройства лесного участка	Лосиноостровский	3-2	8	0.00016	0	Скамейка для отдыха. Материал: архитектурный бетонный каркас, деревянное сиденье. Состояние удовлетворительное	Содержание и эксплуатация	2021-2030
Элемент благоустройства лесного участка	Лосиноостровский	3-2	8	0.00016	0	Скамейка для отдыха. Материал: дерево. Состояние удовлетворительное	Содержание и эксплуатация	2021-2030
Элемент благоустройства лесного участка	Лосиноостровский	3-2	9	0.00016	0	Скамейка для отдыха. Материал: дерево. Скамейка с декоративным элементом (инсталяция "лесные животные"). Состояние неудовлетворительное	Демонтаж	2021-2030
Элемент благоустройства лесного участка	Лосиноостровский	3-2	9	0.00016	0	Скамейка для отдыха. Материал: дерево. Скамейка с декоративным элементом (инсталяция "лесные животные"). Состояние неудовлетворительное	Содержание и эксплуатация	2021-2030
Элемент благоустройства лесного участка	Лосиноостровский	7-2	10	0.00016	0	Скамейка для отдыха. Материал: архитектурный бетонный каркас, деревянное сиденье. Состояние удовлетворительное	Содержание и эксплуатация	2021-2030
Элемент благоустройства лесного участка	Лосиноостровский	13-2	4	0.00016	0	Скамейка для отдыха. Материал: архитектурный бетонный каркас, деревянное сиденье. Состояние удовлетворительное	Содержание и эксплуатация	2021-2030
Элемент благоустройства лесного участка	Лосиноостровский	28-3	11	0.00016	0	Скамейка для отдыха. Материал: дерево. Состояние удовлетворительное	Содержание и эксплуатация	2021-2030
Элемент благоустройства лесного участка	Лосиноостровский	28-3	20	0.00016	0	Скамейка для отдыха. Материал: металлический каркас, деревянное сиденье. Состояние удовлетворительное	Содержание и эксплуатация	2021-2030
Элемент благоустройства лесного участка	Лосиноостровский	28-3	21	0.00016	0	Скамейка для отдыха. Материал: архитектурный бетонный каркас, деревянное сиденье. Состояние удовлетворительное	Содержание и эксплуатация	2021-2030
Элемент благоустройства лесного участка	Лосиноостровский	28-3	21	0.00016	0	Скамейка для отдыха. Материал: архитектурный бетонный каркас, деревянное сиденье. Состояние удовлетворительное	Содержание и эксплуатация	2021-2030
Элемент благоустройства лесного участка	Лосиноостровский	28-3	21	0.00016	0	Скамейка для отдыха. Материал: архитектурный бетонный каркас, деревянное сиденье. Состояние удовлетворительное	Содержание и эксплуатация	2021-2030
Элемент благоустройства лесного участка	Лосиноостровский	29-3	2	0.00016	0	Скамейка для отдыха. Материал: дерево. Состояние удовлетворительное	Содержание и эксплуатация	2021-2030
Элемент благоустройства лесного участка	Лосиноостровский	29-3	23	0.00016	0	Скамейка для отдыха. Материал: архитектурный бетонный каркас, деревянное сиденье. Состояние удовлетворительное	Содержание и эксплуатация	2021-2030

Наименование объекта	Лесничество, участковое лесничество	N квартала	N выдела	Площадь объекта, га	Протяженность объекта, км	Характеристика объекта	Проектируемые мероприятия	Год проведения
Элемент благоустройства лесного участка	Лосиноостровский	29-3	23	0.00016	0	Скамейка для отдыха. Материал: архитектурный бетонный каркас, деревянное сиденье. Состояние удовлетворительное	Содержание и эксплуатация	2021-2030
Элемент благоустройства лесного участка	Лосиноостровский	7-4	18	0.00016	0	Скамейка для отдыха. Материал: архитектурный бетонный каркас, деревянное сиденье. Состояние удовлетворительное	Содержание и эксплуатация	2021-2030
Элемент благоустройства лесного участка	Яузский	39-2	5	0.00016	0	Скамейка для отдыха. Материал: архитектурный бетонный каркас, деревянное сиденье. Состояние удовлетворительное	Содержание и эксплуатация	2021-2030
Элемент благоустройства лесного участка	Яузский	39-2	13	0.00016	0	Скамейка для отдыха. Материал: архитектурный бетонный каркас, деревянное сиденье. Состояние удовлетворительное	Содержание и эксплуатация	2021-2030
Элемент благоустройства лесного участка	Яузский	39-2	13	0.00016	0	Скамейка для отдыха. Материал: архитектурный бетонный каркас, деревянное сиденье. Состояние удовлетворительное	Содержание и эксплуатация	2021-2030
Элемент благоустройства лесного участка	Яузский	39-4	17	0.00016	0	Скамейка для отдыха. Материал: архитектурный бетонный каркас, деревянное сиденье. Состояние удовлетворительное	Содержание и эксплуатация	2021-2030
Элемент благоустройства лесного участка	Яузский	39-2	22	0.00016	0	Скамейка для отдыха. Материал: архитектурный бетонный каркас, деревянное сиденье. Состояние удовлетворительное	Содержание и эксплуатация	2021-2030
Элемент благоустройства лесного участка	Яузский	40-1	5	0.00016	0	Скамейка для отдыха. Материал: архитектурный бетонный каркас, деревянное сиденье. Состояние удовлетворительное	Содержание и эксплуатация	2021-2030
Элемент благоустройства лесного участка	Яузский	40-3	1	0.00016	0	Скамейка для отдыха. Материал: архитектурный бетонный каркас, деревянное сиденье. Состояние удовлетворительное	Содержание и эксплуатация	2021-2030
Элемент благоустройства лесного участка	Яузский	40-3	1	0.00016	0	Скамейка для отдыха. Материал: архитектурный бетонный каркас, деревянное сиденье. Состояние удовлетворительное	Содержание и эксплуатация	2021-2030
Элемент благоустройства лесного участка	Яузский	40-3	7	0.00016	0	Скамейка для отдыха. Материал: архитектурный бетонный каркас, деревянное сиденье. Состояние удовлетворительное	Содержание и эксплуатация	2021-2030
Элемент благоустройства лесного участка	Яузский	40-3	12	0.00016	0	Скамейка для отдыха. Материал: архитектурный бетонный каркас, деревянное сиденье. Состояние удовлетворительное	Содержание и эксплуатация	2021-2030
Элемент благоустройства лесного участка	Яузский	40-3	12	0.00016	0	Скамейка для отдыха. Материал: архитектурный бетонный каркас, деревянное сиденье. Состояние удовлетворительное	Содержание и эксплуатация	2021-2030
Элемент благоустройства лесного участка	Яузский	40-3	12	0.00016	0	Скамейка для отдыха. Материал: архитектурный бетонный каркас, деревянное сиденье. Состояние удовлетворительное	Содержание и эксплуатация	2021-2030
Элемент благоустройства лесного участка	Яузский	40-3	22	0.00016	0	Скамейка для отдыха. Материал: архитектурный бетонный каркас, деревянное сиденье. Состояние удовлетворительное	Содержание и эксплуатация	2021-2030
Элемент благоустройства лесного участка	Яузский	50-1	6	0.00016	0	Скамейка для отдыха. Материал: архитектурный бетонный каркас, деревянное сиденье. Состояние удовлетворительное	Содержание и эксплуатация	2021-2030
Элемент благоустройства лесного участка	Яузский	50-1	6	0.00016	0	Скамейка для отдыха. Материал: архитектурный бетонный каркас, деревянное сиденье. Состояние удовлетворительное	Содержание и эксплуатация	2021-2030
Элемент благоустройства лесного участка	Яузский	50-1	55	0.00016	0	Скамейка для отдыха. Материал: архитектурный бетонный каркас, деревянное сиденье. Состояние удовлетворительное	Содержание и эксплуатация	2021-2030
Информационная табличка (доска)	Лосиноостровский	8-1	1	0.000001	0	Указывает направление движения до определенного объекта. Указатели представлены табличками с заостренным концом, указывающим направление, расположенны на металическом столбе высотой до 2,0 м диаметром 10 см. Состояние удовлетворительное	Содержание и эксплуатация	2021-2030
Информационная табличка (доска)	Лосиноостровский	8-1	9	0.000001	0	Указывает направление движения до определенного объекта. Указатели представлены табличками с заостренным концом, указывающим направление, расположенны на металическом столбе высотой до 2,0 м диаметром 10 см. Состояние удовлетворительное	Содержание и эксплуатация	2021-2030
Информационная табличка (доска)	Лосиноостровский	13-1	7	0.000001	0	Указывает направление движения до определенного объекта. Указатели представлены табличками с заостренным концом, указывающим направление, расположенны на металическом столбе высотой до 2,0 м диаметром 10 см. Состояние удовлетворительное	Содержание и эксплуатация	2021-2030
Информационная табличка (доска)	Лосиноостровский	3-2	7	0.000001	0	Указывает направление движения до определенного объекта. Указатели представлены табличками с заостренным концом, указывающим направление, расположенны на металическом столбе высотой до 2,0 м диаметром 10 см. Состояние удовлетворительное	Содержание и эксплуатация	2021-2030
Информационная табличка (доска)	Лосиноостровский	7-2	4	0.000001	0	Указывает направление движения до определенного объекта. Указатели представлены табличками с заостренным концом, указывающим направление, расположенны на металическом столбе высотой до 2,0 м диаметром 10 см. Состояние удовлетворительное	Содержание и эксплуатация	2021-2030
Информационная табличка (доска)	Лосиноостровский	8-3	3	0.000001	0	Указывает направление движения до определенного объекта. Указатели представлены табличками с заостренным концом, указывающим направление, расположенны на металическом столбе высотой до 2,0 м диаметром 10 см. Состояние удовлетворительное	Содержание и эксплуатация	2021-2030
Информационная табличка (доска)	Лосиноостровский	28-3	11	0.000001	0	Указывает направление движения до определенного объекта. Указатели представлены табличками с заостренным концом, указывающим направление, расположенны на металическом столбе высотой до 2,0 м диаметром 10 см. Состояние удовлетворительное	Содержание и эксплуатация	2021-2030
Информационная табличка (доска)	Лосиноостровский	29-3	23	0.000001	0	Указывает направление движения до определенного объекта. Указатели представлены табличками с заостренным концом, указывающим направление, расположенны на металическом столбе высотой до 2,0 м диаметром 10 см. Состояние удовлетворительное	Содержание и эксплуатация	2021-2030

Наименование объекта	Лесничество, участковое лесничество	N квартала	N выдела	Площадь объекта, га	Протяженность объекта, км	Характеристика объекта	Проектируемые мероприятия	Год проведения
Информационная табличка (доска)	Лосиноостровский	29-3	23	0.000001	0	Указывает направление движения до определенного объекта. Указатели представлены табличками с заостренным концом, указывающим направление, расположенны на металическом столбе высотой до 2,0 м диаметром 10 см. Состояние удовлетворительное	Содержание и эксплуатация	2021-2030
Информационная табличка (доска)	Лосиноостровский	13-2	7	0.000001	0	Указывает направление движения до определенного объекта. Указатели представлены табличками с заостренным концом, указывающим направление, расположенны на металическом столбе высотой до 2,0 м диаметром 10 см. Состояние удовлетворительное	Содержание и эксплуатация	2021-2030
Информационная табличка (доска)	Яузский	48-3	6	0.000001	0	Указывает направление движения до определенного объекта. Указатели представлены табличками с заостренным концом, указывающим направление, расположенны на металическом столбе высотой до 2,0 м диаметром 10 см. Состояние удовлетворительное	Содержание и эксплуатация	2021-2030
Информационная табличка (доска)	Яузский	50-1	55	0.000001	0	Указывает направление движения до определенного объекта. Указатели представлены табличками с заостренным концом, указывающим направление, расположенны на металическом столбе высотой до 2,0 м диаметром 10 см. Состояние удовлетворительное	Содержание и эксплуатация	2021-2030
Элемент благоустройства лесного участка (фонарь)	Алексеевский	41	18	0.000001	0	Опора освещения металлическая коническая силовая фланцевая МКС на 1 фонарь. Выполнена из оцинкованного металла.	Содержание и эксплуатация	2021-2030
Элемент благоустройства лесного участка (фонарь)	Алексеевский	38	6	0.000001	0	Опора освещения металлическая коническая силовая фланцевая МКС на 1 фонарь. Выполнена из оцинкованного металла.	Содержание и эксплуатация	2021-2030
Элемент благоустройства лесного участка (фонарь)	Алексеевский	39	2	0.000001	0	Опора освещения металлическая коническая силовая фланцевая МКС на 1 фонарь. Выполнена из оцинкованного металла.	Содержание и эксплуатация	2021-2030
Элемент благоустройства лесного участка (фонарь)	Алексеевский	39	4	0.000001	0	Опора освещения металлическая коническая силовая фланцевая МКС на 1 фонарь. Выполнена из оцинкованного металла.	Содержание и эксплуатация	2021-2030
Элемент благоустройства лесного участка (фонарь)	Алексеевский	39	4	0.000001	0	Опора освещения металлическая коническая силовая фланцевая МКС на 1 фонарь. Выполнена из оцинкованного металла.	Содержание и эксплуатация	2021-2030
Элемент благоустройства лесного участка (фонарь)	Алексеевский	39	4	0.000001	0	Опора освещения металлическая коническая силовая фланцевая МКС на 1 фонарь. Выполнена из оцинкованного металла.	Содержание и эксплуатация	2021-2030
Элемент благоустройства лесного участка (фонарь)	Алексеевский	40	6	0.000001	0	Опора освещения металлическая коническая силовая фланцевая МКС на 1 фонарь. Выполнена из оцинкованного металла.	Содержание и эксплуатация	2021-2030
Элемент благоустройства лесного участка (фонарь)	Алексеевский	40	6	0.000001	0	Опора освещения металлическая коническая силовая фланцевая МКС на 1 фонарь. Выполнена из оцинкованного металла.	Содержание и эксплуатация	2021-2030
Элемент благоустройства лесного участка (фонарь)	Алексеевский	40	6	0.000001	0	Опора освещения металлическая коническая силовая фланцевая МКС на 1 фонарь. Выполнена из оцинкованного металла.	Содержание и эксплуатация	2021-2030
Элемент благоустройства лесного участка (фонарь)	Алексеевский	40	25	0.000001	0	Опора освещения металлическая коническая силовая фланцевая МКС на 1 фонарь. Выполнена из оцинкованного металла.	Содержание и эксплуатация	2021-2030
Элемент благоустройства лесного участка (фонарь)	Алексеевский	40	24	0.000001	0	Опора освещения металлическая коническая силовая фланцевая МКС на 1 фонарь. Выполнена из оцинкованного металла.	Содержание и эксплуатация	2021-2030
Элемент благоустройства лесного участка (фонарь)	Алексеевский	40	24	0.000001	0	Опора освещения металлическая коническая силовая фланцевая МКС на 1 фонарь. Выполнена из оцинкованного металла.	Содержание и эксплуатация	2021-2030
Элемент благоустройства лесного участка (фонарь)	Алексеевский	40	16	0.000001	0	Опора освещения металлическая коническая силовая фланцевая МКС на 1 фонарь. Выполнена из оцинкованного металла.	Содержание и эксплуатация	2021-2030
Элемент благоустройства лесного участка (фонарь)	Алексеевский	40	14	0.000001	0	Опора освещения металлическая коническая силовая фланцевая МКС на 1 фонарь. Выполнена из оцинкованного металла.	Содержание и эксплуатация	2021-2030
Элемент благоустройства лесного участка (фонарь)	Алексеевский	40	12	0.000001	0	Опора освещения металлическая коническая силовая фланцевая МКС на 1 фонарь. Выполнена из оцинкованного металла.	Содержание и эксплуатация	2021-2030
Элемент благоустройства лесного участка (фонарь)	Алексеевский	40	12	0.000001	0	Опора освещения металлическая коническая силовая фланцевая МКС на 1 фонарь. Выполнена из оцинкованного металла.	Содержание и эксплуатация	2021-2030
Элемент благоустройства лесного участка (фонарь)	Алексеевский	50	16	0.000001	0	Опора освещения металлическая коническая силовая фланцевая МКС на 1 фонарь. Выполнена из оцинкованного металла.	Содержание и эксплуатация	2021-2030
Элемент благоустройства лесного участка (фонарь)	Лосинопогонный	6-3	2	0.000001	0	Опора освещения металлическая коническая силовая фланцевая МКС на 1 фонарь. Выполнена из оцинкованного металла.	Содержание и эксплуатация	2021-2030
Элемент благоустройства лесного участка (фонарь)	Лосинопогонный	6-1	9	0.000001	0	Опора освещения металлическая коническая силовая фланцевая МКС на 1 фонарь. Выполнена из оцинкованного металла.	Содержание и эксплуатация	2021-2030
Элемент благоустройства лесного участка (фонарь)	Лосиноостровский	8-3	18	0.000001	0	Опора освещения металлическая коническая силовая фланцевая МКС на 1 фонарь. Выполнена из оцинкованного металла.	Содержание и эксплуатация	2021-2030
Элемент благоустройства лесного участка (фонарь)	Лосиноостровский	8-3	18	0.000001	0	Опора освещения металлическая коническая силовая фланцевая МКС на 1 фонарь. Выполнена из оцинкованного металла.	Содержание и эксплуатация	2021-2030
Элемент благоустройства лесного участка (фонарь)	Лосиноостровский	28-2	6	0.000001	0	Опора освещения металлическая коническая силовая фланцевая МКС на 1 фонарь. Выполнена из оцинкованного металла.	Содержание и эксплуатация	2021-2030
Элемент благоустройства лесного участка (фонарь)	Лосиноостровский	27-1	20	0.000001	0	Опора освещения металлическая коническая силовая фланцевая МКС на 1 фонарь. Выполнена из оцинкованного металла.	Содержание и эксплуатация	2021-2030
Элемент благоустройства лесного участка (фонарь)	Лосиноостровский	27-1	20	0.000001	0	Опора освещения металлическая коническая силовая фланцевая МКС на 1 фонарь. Выполнена из оцинкованного металла.	Содержание и эксплуатация	2021-2030
Элемент благоустройства лесного участка (фонарь)	Лосиноостровский	27-1	20	0.000001	0	Опора освещения металлическая коническая силовая фланцевая МКС на 1 фонарь. Выполнена из оцинкованного металла.	Содержание и эксплуатация	2021-2030

Наименование объекта	Лесничество, участковое лесничество	N квартала	N выдела	Площадь объекта, га	Протяженность объекта, км	Характеристика объекта	Проектируемые мероприятия	Год проведения
Элемент благоустройства лесного участка (фонарь)	Лосиноостровский	3-2	4	0.000001	0	Опора освещения металлическая коническая силовая фланцевая МКС на 1 фонарь. Выполнена из оцинкованного металла.	Содержание и эксплуатация	2021-2030
Элемент благоустройства лесного участка (фонарь)	Лосиноостровский	3-2	4	0.000001	0	Опора освещения металлическая коническая силовая фланцевая МКС на 1 фонарь. Выполнена из оцинкованного металла.	Содержание и эксплуатация	2021-2030
Элемент благоустройства лесного участка (фонарь)	Лосиноостровский	3-2	3	0.000001	0	Опора освещения металлическая коническая силовая фланцевая МКС на 1 фонарь. Выполнена из оцинкованного металла.	Содержание и эксплуатация	2021-2030
Элемент благоустройства лесного участка (фонарь)	Лосиноостровский	3-2	2	0.000001	0	Опора освещения металлическая коническая силовая фланцевая МКС на 1 фонарь. Выполнена из оцинкованного металла.	Содержание и эксплуатация	2021-2030
Элемент благоустройства лесного участка (фонарь)	Лосиноостровский	3-2	2	0.000001	0	Опора освещения металлическая коническая силовая фланцевая МКС на 1 фонарь. Выполнена из оцинкованного металла.	Содержание и эксплуатация	2021-2030
Элемент благоустройства лесного участка (фонарь)	Лосиноостровский	3-2	1	0.000001	0	Опора освещения металлическая коническая силовая фланцевая МКС на 1 фонарь. Выполнена из оцинкованного металла.	Содержание и эксплуатация	2021-2030
Элемент благоустройства лесного участка (фонарь)	Лосиноостровский	7-2	1	0.000001	0	Опора освещения металлическая коническая силовая фланцевая МКС на 1 фонарь. Выполнена из оцинкованного металла.	Содержание и эксплуатация	2021-2030
Элемент благоустройства лесного участка (фонарь)	Лосиноостровский	7-1	1	0.000001	0	Опора освещения металлическая коническая силовая фланцевая МКС на 1 фонарь. Выполнена из оцинкованного металла.	Содержание и эксплуатация	2021-2030
Элемент благоустройства лесного участка (фонарь)	Лосиноостровский	7-1	1	0.000001	0	Опора освещения металлическая коническая силовая фланцевая МКС на 1 фонарь. Выполнена из оцинкованного металла.	Содержание и эксплуатация	2021-2030
Элемент благоустройства лесного участка (фонарь)	Лосиноостровский	7-1	1	0.000001	0	Опора освещения металлическая коническая силовая фланцевая МКС на 1 фонарь. Выполнена из оцинкованного металла.	Содержание и эксплуатация	2021-2030
Элемент благоустройства лесного участка (фонарь)	Лосиноостровский	7-1	1	0.000001	0	Опора освещения металлическая коническая силовая фланцевая МКС на 1 фонарь. Выполнена из оцинкованного металла.	Содержание и эксплуатация	2021-2030
Элемент благоустройства лесного участка (фонарь)	Лосиноостровский	7-1	1	0.000001	0	Опора освещения металлическая коническая силовая фланцевая МКС на 1 фонарь. Выполнена из оцинкованного металла.	Содержание и эксплуатация	2021-2030
Элемент благоустройства лесного участка (фонарь)	Лосиноостровский	7-1	1	0.000001	0	Опора освещения металлическая коническая силовая фланцевая МКС на 1 фонарь. Выполнена из оцинкованного металла.	Содержание и эксплуатация	2021-2030
Элемент благоустройства лесного участка (фонарь)	Лосиноостровский	7-1	1	0.000001	0	Опора освещения металлическая коническая силовая фланцевая МКС на 1 фонарь. Выполнена из оцинкованного металла.	Содержание и эксплуатация	2021-2030
Элемент благоустройства лесного участка (фонарь)	Лосиноостровский	7-1	1	0.000001	0	Опора освещения металлическая коническая силовая фланцевая МКС на 1 фонарь. Выполнена из оцинкованного металла.	Содержание и эксплуатация	2021-2030
Элемент благоустройства лесного участка (фонарь)	Лосиноостровский	7-1	1	0.000001	0	Опора освещения металлическая коническая силовая фланцевая МКС на 1 фонарь. Выполнена из оцинкованного металла.	Содержание и эксплуатация	2021-2030
Элемент благоустройства лесного участка (урна)	Лосиноостровский	13-1	6	0.00002	0	Бетонный мусорный бак 40 литров. 0,45×0,45×0,60 м, Материал: основание из архитектурного бетона, внутренний контейнер из металла. Состояние удовлетворительное	Содержание и эксплуатация	2021-2030
Элемент благоустройства лесного участка (урна)	Лосиноостровский	13-2	4	0.00002	0	Бетонный мусорный бак 40 литров. 0,45×0,45×0,60 м, Материал: основание из архитектурного бетона, внутренний контейнер из металла. Состояние удовлетворительное	Содержание и эксплуатация	2021-2030
Элемент благоустройства лесного участка (урна)	Лосиноостровский	28-3	11	0.00002	0	Бетонный мусорный бак 40 литров. 0,45×0,45×0,60 м, Материал: основание из архитектурного бетона, внутренний контейнер из металла. Состояние удовлетворительное	Содержание и эксплуатация	2021-2030
Элемент благоустройства лесного участка (урна)	Лосиноостровский	28-3	21	0.00002	0	Бетонный мусорный бак 40 литров. 0,45×0,45×0,60 м, Материал: основание из архитектурного бетона, внутренний контейнер из металла. Состояние удовлетворительное	Содержание и эксплуатация	2021-2030
Элемент благоустройства лесного участка (урна)	Лосиноостровский	28-3	21	0.00002	0	Бетонный мусорный бак 40 литров. 0,45×0,45×0,60 м, Материал: основание из архитектурного бетона, внутренний контейнер из металла. Состояние удовлетворительное	Содержание и эксплуатация	2021-2030
Элемент благоустройства лесного участка (урна)	Лосиноостровский	28-3	21	0.00002	0	Бетонный мусорный бак 40 литров. 0,45×0,45×0,60 м, Материал: основание из архитектурного бетона, внутренний контейнер из металла. Состояние удовлетворительное	Содержание и эксплуатация	2021-2030
Элемент благоустройства лесного участка (урна)	Лосиноостровский	28-3	21	0.00002	0	Бетонный мусорный бак 40 литров. 0,45×0,45×0,60 м, Материал: основание из архитектурного бетона, внутренний контейнер из металла. Состояние удовлетворительное	Содержание и эксплуатация	2021-2030
Элемент благоустройства лесного участка (урна)	Лосиноостровский	29-3	2	0.00002	0	Бетонный мусорный бак 40 литров. 0,45×0,45×0,60 м, Материал: основание из архитектурного бетона, внутренний контейнер из металла. Состояние удовлетворительное	Содержание и эксплуатация	2021-2030
Элемент благоустройства лесного участка (урна)	Лосиноостровский	29-3	23	0.00002	0	Бетонный мусорный бак 40 литров. 0,45×0,45×0,60 м, Материал: основание из архитектурного бетона, внутренний контейнер из металла. Состояние удовлетворительное	Содержание и эксплуатация	2021-2030
Элемент благоустройства лесного участка (урна)	Лосиноостровский	29-3	23	0.00002	0	Бетонный мусорный бак 40 литров. 0,45×0,45×0,60 м, Материал: основание из архитектурного бетона, внутренний контейнер из металла. Состояние удовлетворительное	Содержание и эксплуатация	2021-2030
Элемент благоустройства лесного участка (урна)	Лосиноостровский	7-4	18	0.00002	0	Бетонный мусорный бак 40 литров. 0,45×0,45×0,60 м, Материал: основание из архитектурного бетона, внутренний контейнер из металла. Состояние удовлетворительное	Содержание и эксплуатация	2021-2030
Элемент благоустройства лесного участка (урна)	Яузский	39-2	5	0.00002	0	Бетонный мусорный бак 40 литров. 0,45×0,45×0,60 м, Материал: основание из архитектурного бетона, внутренний контейнер из металла. Состояние удовлетворительное	Содержание и эксплуатация	2021-2030
Элемент благоустройства лесного участка (урна)	Яузский	39-2	13	0.00002	0	Бетонный мусорный бак 40 литров. 0,45×0,45×0,60 м, Материал: основание из архитектурного бетона, внутренний контейнер из металла. Состояние удовлетворительное	Содержание и эксплуатация	2021-2030
Элемент благоустройства лесного участка (урна)	Яузский	39-2	13	0.00002	0	Бетонный мусорный бак 40 литров. 0,45×0,45×0,60 м, Материал: основание из архитектурного бетона, внутренний контейнер из металла. Состояние удовлетворительное	Содержание и эксплуатация	2021-2030
Элемент благоустройства лесного участка (урна)	Яузский	39-4	17	0.00002	0	Бетонный мусорный бак 40 литров. 0,45×0,45×0,60 м, Материал: основание из архитектурного бетона, внутренний контейнер из металла. Состояние удовлетворительное	Содержание и эксплуатация	2021-2030

Наименование объекта	Лесничество, участковое лесничество	N квартала	N выдела	Площадь объекта, га	Протяженность объекта, км	Характеристика объекта	Проектируемые мероприятия	Год проведения
Элемент благоустройства лесного участка (урна)	Яузский	39-2	22	0.00002	0	Бетонный мусорный бак 40 литров. 0,45×0,45×0,60 м, Материал: основание из архитектурного бетона, внутренний контейнер из металла. Состояние удовлетворительное	Содержание и эксплуатация	2021-2030
Элемент благоустройства лесного участка (урна)	Яузский	40-1	5	0.00002	0	Бетонный мусорный бак 40 литров. 0,45×0,45×0,60 м, Материал: основание из архитектурного бетона, внутренний контейнер из металла. Состояние удовлетворительное	Содержание и эксплуатация	2021-2030
Элемент благоустройства лесного участка (урна)	Яузский	40-3	1	0.00002	0	Бетонный мусорный бак 40 литров. 0,45×0,45×0,60 м, Материал: основание из архитектурного бетона, внутренний контейнер из металла. Состояние удовлетворительное	Содержание и эксплуатация	2021-2030
Элемент благоустройства лесного участка (урна)	Яузский	40-3	1	0.00002	0	Бетонный мусорный бак 40 литров. 0,45×0,45×0,60 м, Материал: основание из архитектурного бетона, внутренний контейнер из металла. Состояние удовлетворительное	Содержание и эксплуатация	2021-2030
Элемент благоустройства лесного участка (урна)	Яузский	40-3	7	0.00002	0	Бетонный мусорный бак 40 литров. 0,45×0,45×0,60 м, Материал: основание из архитектурного бетона, внутренний контейнер из металла. Состояние удовлетворительное	Содержание и эксплуатация	2021-2030
Элемент благоустройства лесного участка (урна)	Яузский	40-3	12	0.00002	0	Бетонный мусорный бак 40 литров. 0,45×0,45×0,60 м, Материал: основание из архитектурного бетона, внутренний контейнер из металла. Состояние удовлетворительное	Содержание и эксплуатация	2021-2030
Элемент благоустройства лесного участка (урна)	Яузский	40-3	12	0.00002	0	Бетонный мусорный бак 40 литров. 0,45×0,45×0,60 м, Материал: основание из архитектурного бетона, внутренний контейнер из металла. Состояние удовлетворительное	Содержание и эксплуатация	2021-2030
Элемент благоустройства лесного участка (урна)	Яузский	40-3	12	0.00002	0	Бетонный мусорный бак 40 литров. 0,45×0,45×0,60 м, Материал: основание из архитектурного бетона, внутренний контейнер из металла. Состояние удовлетворительное	Содержание и эксплуатация	2021-2030
Элемент благоустройства лесного участка (урна)	Яузский	40-3	22	0.00002	0	Бетонный мусорный бак 40 литров. 0,45×0,45×0,60 м, Материал: основание из архитектурного бетона, внутренний контейнер из металла. Состояние удовлетворительное	Содержание и эксплуатация	2021-2030
Элемент благоустройства лесного участка (урна)	Яузский	50-1	1	0.00002	0	Бетонный мусорный бак 40 литров. 0,45×0,45×0,60 м, Материал: основание из архитектурного бетона, внутренний контейнер из металла. Состояние удовлетворительное	Содержание и эксплуатация	2021-2030
Элемент благоустройства лесного участка (урна)	Яузский	50-1	6	0.00002	0	Бетонный мусорный бак 40 литров. 0,45×0,45×0,60 м, Материал: основание из архитектурного бетона, внутренний контейнер из металла. Состояние удовлетворительное	Содержание и эксплуатация	2021-2030
Элемент благоустройства лесного участка (урна)	Яузский	50-1	6	0.00002	0	Бетонный мусорный бак 40 литров. 0,45×0,45×0,60 м, Материал: основание из архитектурного бетона, внутренний контейнер из металла. Состояние удовлетворительное	Содержание и эксплуатация	2021-2030
Элемент благоустройства лесного участка (фонарь)	Яузский	48-3	5	0.000001	0	Опора освещения металлическая коническая силовая фланцевая МКС на 1 фонарь. Выполнена из оцинкованного металла.	Содержание и эксплуатация	2021-2030
Элемент благоустройства лесного участка (фонарь)	Яузский	48-3	5	0.000001	0	Опора освещения металлическая коническая силовая фланцевая МКС на 1 фонарь. Выполнена из оцинкованного металла.	Содержание и эксплуатация	2021-2030
Элемент благоустройства лесного участка (фонарь)	Яузский	48-3	5	0.000001	0	Опора освещения металлическая коническая силовая фланцевая МКС на 1 фонарь. Выполнена из оцинкованного металла.	Содержание и эксплуатация	2021-2030
Элемент благоустройства лесного участка (фонарь)	Яузский	48-3	11	0.000001	0	Опора освещения металлическая коническая силовая фланцевая МКС на 1 фонарь. Выполнена из оцинкованного металла.	Содержание и эксплуатация	2021-2030
Элемент благоустройства лесного участка (фонарь)	Яузский	51-1	21	0.000001	0	Опора освещения металлическая коническая силовая фланцевая МКС на 1 фонарь. Выполнена из оцинкованного металла.	Содержание и эксплуатация	2021-2030
Элемент благоустройства лесного участка (фонарь)	Яузский	38-3	3	0.000001	0	Опора освещения металлическая коническая силовая фланцевая МКС на 1 фонарь. Выполнена из оцинкованного металла.	Содержание и эксплуатация	2021-2030
Элемент благоустройства лесного участка (фонарь)	Яузский	38-3	9	0.000001	0	Опора освещения металлическая коническая силовая фланцевая МКС на 1 фонарь. Выполнена из оцинкованного металла.	Содержание и эксплуатация	2021-2030
Элемент благоустройства лесного участка (фонарь)	Яузский	38-3	13	0.000001	0	Опора освещения металлическая коническая силовая фланцевая МКС на 1 фонарь. Выполнена из оцинкованного металла.	Содержание и эксплуатация	2021-2030
Элемент благоустройства лесного участка (фонарь)	Яузский	38-3	15	0.000001	0	Опора освещения металлическая коническая силовая фланцевая МКС на 1 фонарь. Выполнена из оцинкованного металла.	Содержание и эксплуатация	2021-2030
Элемент благоустройства лесного участка (фонарь)	Яузский	38-3	17	0.000001	0	Опора освещения металлическая коническая силовая фланцевая МКС на 1 фонарь. Выполнена из оцинкованного металла.	Содержание и эксплуатация	2021-2030
Элемент благоустройства лесного участка (фонарь)	Яузский	38-3	18	0.000001	0	Опора освещения металлическая коническая силовая фланцевая МКС на 1 фонарь. Выполнена из оцинкованного металла.	Содержание и эксплуатация	2021-2030
Элемент благоустройства лесного участка (фонарь)	Яузский	48-1	14	0.000001	0	Опора освещения металлическая коническая силовая фланцевая МКС на 1 фонарь. Выполнена из оцинкованного металла.	Содержание и эксплуатация	2021-2030
Элемент благоустройства лесного участка (фонарь)	Яузский	48-1	20	0.000001	0	Опора освещения металлическая коническая силовая фланцевая МКС на 1 фонарь. Выполнена из оцинкованного металла.	Содержание и эксплуатация	2021-2030
Элемент благоустройства лесного участка (фонарь)	Яузский	48-1	21	0.000001	0	Опора освещения металлическая коническая силовая фланцевая МКС на 1 фонарь. Выполнена из оцинкованного металла.	Содержание и эксплуатация	2021-2030
Элемент благоустройства лесного участка (фонарь)	Яузский	47-8	15	0.000001	0	Опора освещения металлическая коническая силовая фланцевая МКС на 1 фонарь. Выполнена из оцинкованного металла.	Содержание и эксплуатация	2021-2030
Элемент благоустройства лесного участка (фонарь)	Яузский	47-8	16	0.000001	0	Опора освещения металлическая коническая силовая фланцевая МКС на 1 фонарь. Выполнена из оцинкованного металла.	Содержание и эксплуатация	2021-2030
Элемент благоустройства лесного участка (фонарь)	Яузский	47-8	17	0.000001	0	Опора освещения металлическая коническая силовая фланцевая МКС на 1 фонарь. Выполнена из оцинкованного металла.	Содержание и эксплуатация	2021-2030
Элемент благоустройства лесного участка (фонарь)	Яузский	47-8	19	0.000001	0	Опора освещения металлическая коническая силовая фланцевая МКС на 1 фонарь. Выполнена из оцинкованного металла.	Содержание и эксплуатация	2021-2030
Элемент благоустройства лесного участка (фонарь)	Яузский	47-8	11	0.000001	0	Опора освещения металлическая коническая силовая фланцевая МКС на 1 фонарь. Выполнена из оцинкованного металла.	Содержание и эксплуатация	2021-2030

Наименование объекта	Лесничество, участковое лесничество	N квартала	N выдела	Площадь объекта, га	Протяженность объекта, км	Характеристика объекта	Проектируемые мероприятия	Год проведения
Элемент благоустройства лесного участка (фонарь)	Яузский	47-7	3	0.000001	0	Опора освещения металлическая коническая силовая фланцевая МКС на 1 фонарь. Выполнена из оцинкованного металла.	Содержание и эксплуатация	2021-2030
Элемент благоустройства лесного участка (фонарь)	Яузский	47-4	11	0.000001	0	Опора освещения металлическая коническая силовая фланцевая МКС на 1 фонарь. Выполнена из оцинкованного металла.	Содержание и эксплуатация	2021-2030
Элемент благоустройства лесного участка (фонарь)	Яузский	47-4	8	0.000001	0	Опора освещения металлическая коническая силовая фланцевая МКС на 1 фонарь. Выполнена из оцинкованного металла.	Содержание и эксплуатация	2021-2030
Элемент благоустройства лесного участка (фонарь)	Яузский	47-4	2	0.000001	0	Опора освещения металлическая коническая силовая фланцевая МКС на 1 фонарь. Выполнена из оцинкованного металла.	Содержание и эксплуатация	2021-2030
Элемент благоустройства лесного участка (фонарь)	Яузский	47-2	20	0.000001	0	Опора освещения металлическая коническая силовая фланцевая МКС на 1 фонарь. Выполнена из оцинкованного металла.	Содержание и эксплуатация	2021-2030
Элемент благоустройства лесного участка (фонарь)	Яузский	47-2	18	0.000001	0	Опора освещения металлическая коническая силовая фланцевая МКС на 1 фонарь. Выполнена из оцинкованного металла.	Содержание и эксплуатация	2021-2030
Элемент благоустройства лесного участка (фонарь)	Яузский	47-2	12	0.000001	0	Опора освещения металлическая коническая силовая фланцевая МКС на 1 фонарь. Выполнена из оцинкованного металла.	Содержание и эксплуатация	2021-2030
Элемент благоустройства лесного участка (фонарь)	Яузский	47-2	7	0.000001	0	Опора освещения металлическая коническая силовая фланцевая МКС на 1 фонарь. Выполнена из оцинкованного металла.	Содержание и эксплуатация	2021-2030
Элемент благоустройства лесного участка (фонарь)	Яузский	48-3	16	0.000001	0	Опора освещения металлическая коническая силовая фланцевая МКС на 1 фонарь. Выполнена из оцинкованного металла.	Содержание и эксплуатация	2021-2030
Элемент благоустройства лесного участка (фонарь)	Яузский	48-3	16	0.000001	0	Опора освещения металлическая коническая силовая фланцевая МКС на 1 фонарь. Выполнена из оцинкованного металла.	Содержание и эксплуатация	2021-2030
Малая архитектурная форма	Лосиноостровский	8-3	21	0.00004	0	Некапитальное нестационарное сооружение 0 декоративный элемент из дерева 0 инсталляция "Славянские чуры"	Содержание и эксплуатация	2021-2030
Малая архитектурная форма	Лосиноостровский	8-3	21	0.00004	0	Некапитальное нестационарное сооружение 0 декоративный элемент из дерева 0 инсталляция "Славянские чуры"	Содержание и эксплуатация	2021-2030
Малая архитектурная форма	Лосиноостровский	8-3	21	0.00004	0	Некапитальное нестационарное сооружение 0 декоративный элемент из дерева 0 инсталляция "Славянские чуры"	Содержание и эксплуатация	2021-2030
Малая архитектурная форма	Лосиноостровский	8-3	21	0.00004	0	Некапитальное нестационарное сооружение 0 декоративный элемент из дерева 0 инсталляция "Славянские чуры"	Содержание и эксплуатация	2021-2030
Площадка для занятий спортом	Яузский	50-2	30	0.12	0.000	Площадка со специализированным оборудованием, предназначенным для активного отдыха	Содержание и эксплуатация	2021-2030
Площадка для занятий спортом	Яузский	53-3	11	0.12	0.000	Площадка со специализированным оборудованием, предназначенным для активного отдыха	Содержание и эксплуатация	2021-2030
Площадка для занятий спортом	Яузский	53-4	32	0.05	0.000	Площадка со специализированным оборудованием, предназначенным для активного отдыха	Содержание и эксплуатация	2021-2030
Площадка для занятий спортом	Яузский	54-2	15	0.67	0.000	Площадка со специализированным оборудованием, предназначенным для активного отдыха	Содержание и эксплуатация	2021-2030
Площадка для занятий спортом	Мытищинский	3	7	0.36	0.000	Площадка со специализированным оборудованием, предназначенным для активного отдыха	Содержание и эксплуатация	2021-2030
Площадка для занятий спортом	Щелковский	17	45	0.10	0.000	Площадка со специализированным оборудованием, предназначенным для активного отдыха	Содержание и эксплуатация	2021-2030
Площадка для занятий спортом	Лосиноостровский	7-2	6	0.14	0.000	Площадка со специализированным оборудованием, предназначенным для активного отдыха	Содержание и эксплуатация	2021-2030
Площадка для занятий спортом	Лосиноостровский	28-3	8	0.10	0.000	Площадка со специализированным оборудованием, предназначенным для активного отдыха	Содержание и эксплуатация	2021-2030
Пешеходная дорожка (Тропа)	Мытищинский	4	7	0.00	0.48	Пешеходная грунтовая тропа шириной до 2 м	Эксплуатация	2021-2030
Пешеходная дорожка (Тропа)	Мытищинский	5	32	0.00	1.43	Пешеходная грунтовая тропа шириной до 2 м	Эксплуатация	2021-2030
Пешеходная дорожка (Тропа)	Мытищинский	10	21	0.00	0.53	Пешеходная грунтовая тропа шириной до 2 м	Эксплуатация	2021-2030
Пешеходная дорожка (Тропа)	Мытищинский	11	18	0.00	2.22	Пешеходная грунтовая тропа шириной до 2 м	Эксплуатация	2021-2030
Пешеходная дорожка (Тропа)	Мытищинский	12	18	0.00	2.43	Пешеходная грунтовая тропа шириной до 2 м	Эксплуатация	2021-2030
Пешеходная дорожка (Тропа)	Мытищинский	13	21	0.00	0.94	Пешеходная грунтовая тропа шириной до 2 м	Эксплуатация	2021-2030
Пешеходная дорожка (Тропа)	Мытищинский	15	18	0.00	0.34	Пешеходная грунтовая тропа шириной до 2 м	Эксплуатация	2021-2030
Пешеходная дорожка (Тропа)	Мытищинский	16	35	0.00	0.73	Пешеходная грунтовая тропа шириной до 2 м	Эксплуатация	2021-2030
Пешеходная дорожка (Тропа)	Мытищинский	17	43	0.00	0.95	Пешеходная грунтовая тропа шириной до 2 м	Эксплуатация	2021-2030

Наименование объекта	Лесничество, участковое лесничество	N квартала	N выдела	Площадь объекта, га	Протяженность объекта, км	Характеристика объекта	Проектируемые мероприятия	Год проведения
Пешеходная дорожка (Тропа)	Мытищинский	18	13	0.00	2.04	Пешеходная грунтовая тропа шириной до 2 м	Эксплуатация	2021-2030
Пешеходная дорожка (Тропа)	Мытищинский	19	8	0.00	1.40	Пешеходная грунтовая тропа шириной до 2 м	Эксплуатация	2021-2030
Пешеходная дорожка (Тропа)	Мытищинский	20	32	0.00	2.63	Пешеходная грунтовая тропа шириной до 2 м	Эксплуатация	2021-2030
Пешеходная дорожка (Тропа)	Мытищинский	21	29	0.00	0.12	Пешеходная грунтовая тропа шириной до 2 м	Эксплуатация	2021-2030
Пешеходная дорожка (Тропа)	Мытищинский	27	9	0.00	0.00	Пешеходная грунтовая тропа шириной до 2 м	Эксплуатация	2021-2030
Пешеходная дорожка (Тропа)	Мытищинский	28	17	0.00	0.00	Пешеходная грунтовая тропа шириной до 2 м	Эксплуатация	2021-2030
Пешеходная дорожка (Тропа)	Мытищинский	34	15	0.00	0.44	Пешеходная грунтовая тропа шириной до 2 м	Эксплуатация	2021-2030
Пешеходная дорожка (Тропа)	Мытищинский	36	6	0.00	0.65	Пешеходная грунтовая тропа шириной до 2 м	Эксплуатация	2021-2030
Пешеходная дорожка (Тропа)	Мытищинский	42	13	0.00	0.00	Пешеходная грунтовая тропа шириной до 2 м	Эксплуатация	2021-2030
Пешеходная дорожка (Тропа)	Мытищинский	44	15	0.00	0.89	Пешеходная грунтовая тропа шириной до 2 м	Эксплуатация	2021-2030
Пешеходная дорожка (Тропа)	Мытищинский	56	33	0.00	1.63	Пешеходная грунтовая тропа шириной до 2 м	Эксплуатация	2021-2030
Пешеходная дорожка (Тропа)	Мытищинский	57	8	0.00	0.40	Пешеходная грунтовая тропа шириной до 2 м	Эксплуатация	2021-2030
Пешеходная дорожка (Тропа)	Мытищинский	58	26	0.00	0.24	Пешеходная грунтовая тропа шириной до 2 м	Эксплуатация	2021-2030
Пешеходная дорожка (Тропа)	Мытищинский	61	15	0.00	1.47	Пешеходная грунтовая тропа шириной до 2 м	Эксплуатация	2021-2030
Пешеходная дорожка (Тропа)	Мытищинский	62	20	0.00	0.67	Пешеходная грунтовая тропа шириной до 2 м	Эксплуатация	2021-2030
Пешеходная дорожка (Тропа)	Мытищинский	71	29	0.00	0.77	Пешеходная грунтовая тропа шириной до 2 м	Эксплуатация	2021-2030
Пешеходная дорожка (Тропа)	Мытищинский	72	20	0.00	0.90	Пешеходная грунтовая тропа шириной до 2 м	Эксплуатация	2021-2030
Пешеходная дорожка (Тропа)	Мытищинский	73	43	0.00	0.23	Пешеходная грунтовая тропа шириной до 2 м	Эксплуатация	2021-2030
Пешеходная дорожка (Тропа)	Мытищинский	51а	6	0.00	0.09	Пешеходная грунтовая тропа шириной до 2 м	Эксплуатация	2021-2030
Пешеходная дорожка (Тропа)	Мытищинский	52а	6	0.00	0.22	Пешеходная грунтовая тропа шириной до 2 м	Эксплуатация	2021-2030
Пешеходная дорожка (Тропа)	Щелковский	5	36	0.00	1.69	Пешеходная грунтовая тропа шириной до 2 м	Эксплуатация	2021-2030
Пешеходная дорожка (Тропа)	Щелковский	7	31	0.00	1.07	Пешеходная грунтовая тропа шириной до 2 м	Эксплуатация	2021-2030
Пешеходная дорожка (Тропа)	Щелковский	20	29	0.00	0.95	Пешеходная грунтовая тропа шириной до 2 м	Эксплуатация	2021-2030
Пешеходная дорожка (Тропа)	Лосинопогонный	4-2	19	0.00	0.55	Пешеходная грунтовая тропа шириной до 2 м	Эксплуатация	2021-2030
Пешеходная дорожка (Тропа)	Лосинопогонный	20-1	9	0.00	0.56	Пешеходная грунтовая тропа шириной до 2 м	Эксплуатация	2021-2030
Пешеходная дорожка (Тропа)	Лосинопогонный	20-2	9	0.00	0.55	Пешеходная грунтовая тропа шириной до 2 м	Эксплуатация	2021-2030
Пешеходная дорожка (Тропа)	Лосинопогонный	21-1	12	0.00	0.56	Пешеходная грунтовая тропа шириной до 2 м	Эксплуатация	2021-2030
Пешеходная дорожка (Тропа)	Лосинопогонный	21-2	9	0.00	0.49	Пешеходная грунтовая тропа шириной до 2 м	Эксплуатация	2021-2030
Пешеходная дорожка (Тропа)	Лосинопогонный	21-3	13	0.00	0.53	Пешеходная грунтовая тропа шириной до 2 м	Эксплуатация	2021-2030
Пешеходная дорожка (Тропа)	Лосинопогонный	21-4	14	0.00	0.53	Пешеходная грунтовая тропа шириной до 2 м	Эксплуатация	2021-2030
Пешеходная дорожка (Тропа)	Лосинопогонный	22-1	12	0.00	0.26	Пешеходная грунтовая тропа шириной до 2 м	Эксплуатация	2021-2030

Наименование объекта	Лесничество, участковое лесничество	N квартала	N выдела	Площадь объекта, га	Протяженность объекта, км	Характеристика объекта	Проектируемые мероприятия	Год проведения
Пешеходная дорожка (Тропа)	Лосинопогонный	22-2	14	0.00	1.26	Пешеходная грунтовая тропа шириной до 2 м	Эксплуатация	2021-2030
Пешеходная дорожка (Тропа)	Лосинопогонный	22-3	14	0.00	1.31	Пешеходная грунтовая тропа шириной до 2 м	Эксплуатация	2021-2030
Пешеходная дорожка (Тропа)	Лосинопогонный	23-1	10	0.00	0.09	Пешеходная грунтовая тропа шириной до 2 м	Эксплуатация	2021-2030
Пешеходная дорожка (Тропа)	Лосинопогонный	23-2	16	0.00	0.53	Пешеходная грунтовая тропа шириной до 2 м	Эксплуатация	2021-2030
Пешеходная дорожка (Тропа)	Лосинопогонный	23-3	11	0.00	0.42	Пешеходная грунтовая тропа шириной до 2 м	Эксплуатация	2021-2030
Пешеходная дорожка (Тропа)	Лосинопогонный	23-4	13	0.00	1.10	Пешеходная грунтовая тропа шириной до 2 м	Эксплуатация	2021-2030
Пешеходная дорожка (Тропа)	Лосинопогонный	36-1	16	0.00	0.00	Пешеходная грунтовая тропа шириной до 2 м	Эксплуатация	2021-2030
Пешеходная дорожка (Тропа)	Лосинопогонный	36-3	11	0.00	1.05	Пешеходная грунтовая тропа шириной до 2 м	Эксплуатация	2021-2030
Пешеходная дорожка (Тропа)	Лосинопогонный	45-3	8	0.00	0.49	Пешеходная грунтовая тропа шириной до 2 м	Эксплуатация	2021-2030
Пешеходная дорожка (Тропа)	Лосинопогонный	77-2	18	0.00	0.48	Пешеходная грунтовая тропа шириной до 2 м	Эксплуатация	2021-2030
Пешеходная дорожка (Тропа)	Лосинопогонный	77-3	24	0.00	0.72	Пешеходная грунтовая тропа шириной до 2 м	Эксплуатация	2021-2030
Пешеходная дорожка (Тропа)	Алексеевский	1	12	0.00	1.69	Пешеходная грунтовая тропа шириной до 2 м	Эксплуатация	2021-2030
Пешеходная дорожка (Тропа)	Алексеевский	2	9	0.00	0.24	Пешеходная грунтовая тропа шириной до 2 м	Эксплуатация	2021-2030
Пешеходная дорожка (Тропа)	Алексеевский	3	29	0.00	1.28	Пешеходная грунтовая тропа шириной до 2 м	Эксплуатация	2021-2030
Пешеходная дорожка (Тропа)	Алексеевский	4	12	0.00	0.79	Пешеходная грунтовая тропа шириной до 2 м	Эксплуатация	2021-2030
Пешеходная дорожка (Тропа)	Алексеевский	5	13	0.00	0.39	Пешеходная грунтовая тропа шириной до 2 м	Эксплуатация	2021-2030
Пешеходная дорожка (Тропа)	Алексеевский	6	13	0.00	1.32	Пешеходная грунтовая тропа шириной до 2 м	Эксплуатация	2021-2030
Пешеходная дорожка (Тропа)	Алексеевский	7	15	0.00	0.44	Пешеходная грунтовая тропа шириной до 2 м	Эксплуатация	2021-2030
Пешеходная дорожка (Тропа)	Алексеевский	8	19	0.00	1.80	Пешеходная грунтовая тропа шириной до 2 м	Эксплуатация	2021-2030
Пешеходная дорожка (Тропа)	Алексеевский	10	13	0.00	0.33	Пешеходная грунтовая тропа шириной до 2 м	Эксплуатация	2021-2030
Пешеходная дорожка (Тропа)	Алексеевский	11	11	0.00	1.07	Пешеходная грунтовая тропа шириной до 2 м	Эксплуатация	2021-2030
Пешеходная дорожка (Тропа)	Алексеевский	12	14	0.00	0.57	Пешеходная грунтовая тропа шириной до 2 м	Эксплуатация	2021-2030
Пешеходная дорожка (Тропа)	Алексеевский	13	14	0.00	0.93	Пешеходная грунтовая тропа шириной до 2 м	Эксплуатация	2021-2030
Пешеходная дорожка (Тропа)	Алексеевский	14	14	0.00	0.49	Пешеходная грунтовая тропа шириной до 2 м	Эксплуатация	2021-2030
Пешеходная дорожка (Тропа)	Алексеевский	18	16	0.00	0.65	Пешеходная грунтовая тропа шириной до 2 м	Эксплуатация	2021-2030
Пешеходная дорожка (Тропа)	Алексеевский	19	17	0.00	0.83	Пешеходная грунтовая тропа шириной до 2 м	Эксплуатация	2021-2030
Пешеходная дорожка (Тропа)	Алексеевский	21	13	0.00	0.44	Пешеходная грунтовая тропа шириной до 2 м	Эксплуатация	2021-2030
Пешеходная дорожка (Тропа)	Алексеевский	22	23	0.00	0.16	Пешеходная грунтовая тропа шириной до 2 м	Эксплуатация	2021-2030
Пешеходная дорожка (Тропа)	Алексеевский	26	15	0.00	0.53	Пешеходная грунтовая тропа шириной до 2 м	Эксплуатация	2021-2030
Пешеходная дорожка (Тропа)	Алексеевский	31	36	0.00	0.51	Пешеходная грунтовая тропа шириной до 2 м	Эксплуатация	2021-2030
Пешеходная дорожка (Тропа)	Алексеевский	32	11	0.00	0.77	Пешеходная грунтовая тропа шириной до 2 м	Эксплуатация	2021-2030

Наименование объекта	Лесничество, участковое лесничество	N квартала	N выдела	Площадь объекта, га	Протяженность объекта, км	Характеристика объекта	Проектируемые мероприятия	Год проведения
Пешеходная дорожка (Тропа)	Алексеевский	36	11	0.00	1.07	Пешеходная грунтовая тропа шириной до 2 м	Эксплуатация	2021-2030
Пешеходная дорожка (Тропа)	Алексеевский	37	17	0.00	0.96	Пешеходная грунтовая тропа шириной до 2 м	Эксплуатация	2021-2030
Пешеходная дорожка (Тропа)	Алексеевский	38	7	0.00	0.71	Пешеходная грунтовая тропа шириной до 2 м	Эксплуатация	2021-2030
Пешеходная дорожка (Тропа)	Алексеевский	40	27	0.00	1.05	Пешеходная грунтовая тропа шириной до 2 м	Эксплуатация	2021-2030
Пешеходная дорожка (Тропа)	Алексеевский	41	19	0.00	0.69	Пешеходная грунтовая тропа шириной до 2 м	Эксплуатация	2021-2030
Пешеходная дорожка (Тропа)	Алексеевский	42	16	0.00	1.54	Пешеходная грунтовая тропа шириной до 2 м	Эксплуатация	2021-2030
Пешеходная дорожка (Тропа)	Алексеевский	46	34	0.00	0.64	Пешеходная грунтовая тропа шириной до 2 м	Эксплуатация	2021-2030
Пешеходная дорожка (Тропа)	Алексеевский	54	10	0.00	0.39	Пешеходная грунтовая тропа шириной до 2 м	Эксплуатация	2021-2030
Линия электропередачи воздушная, кабельная всех классов напряжения	Мытищинский	3	15	0.12	0.12	Высоковольтная линия электропередач. Опора металлическая оцинкованная. Фундамент 0 железобетон. Ширина – 10 м	Содержание и эксплуатация	2021-2030
Линия электропередачи воздушная, кабельная всех классов напряжения	Мытищинский	56	34	0.82	0.82	Высоковольтная линия электропередач. Опора металлическая оцинкованная. Фундамент 0 железобетон. Ширина – 10 м	Содержание и эксплуатация	2021-2030
Линия электропередачи воздушная, кабельная всех классов напряжения	Мытищинский	56	1	0.24	0.01	Высоковольтная линия электропередач. Опора металлическая оцинкованная. Фундамент 0 железобетон. Ширина – 40 м	Содержание и эксплуатация	2021-2030
Линия электропередачи воздушная, кабельная всех классов напряжения	Мытищинский	56	4	1.54	0.03	Высоковольтная линия электропередач. Опора металлическая оцинкованная. Фундамент 0 железобетон. Ширина – 50 м	Содержание и эксплуатация	2021-2030
Линия электропередачи воздушная, кабельная всех классов напряжения	Мытищинский	56	22	3.94	0.08	Высоковольтная линия электропередач. Опора металлическая оцинкованная. Фундамент 0 железобетон. Ширина – 50 м	Содержание и эксплуатация	2021-2030
Линия электропередачи воздушная, кабельная всех классов напряжения	Мытищинский	57	5	0.86	0.02	Высоковольтная линия электропередач. Опора металлическая оцинкованная. Фундамент 0 железобетон. Ширина – 50 м	Содержание и эксплуатация	2021-2030
Линия электропередачи воздушная, кабельная всех классов напряжения	Мытищинский	58	2	0.22	0.01	Высоковольтная линия электропередач. Опора металлическая оцинкованная. Фундамент 0 железобетон. Ширина – 40 м	Содержание и эксплуатация	2021-2030
Линия электропередачи воздушная, кабельная всех классов напряжения	Мытищинский	58	6	6.58	0.13	Высоковольтная линия электропередач. Опора металлическая оцинкованная. Фундамент 0 железобетон. Ширина – 50 м	Содержание и эксплуатация	2021-2030
Линия электропередачи воздушная, кабельная всех классов напряжения	Мытищинский	59	2	0.64	0.02	Высоковольтная линия электропередач. Опора металлическая оцинкованная. Фундамент 0 железобетон. Ширина – 40 м	Содержание и эксплуатация	2021-2030
Линия электропередачи воздушная, кабельная всех классов напряжения	Мытищинский	59	4	0.96	0.02	Высоковольтная линия электропередач. Опора металлическая оцинкованная. Фундамент 0 железобетон. Ширина – 50 м	Содержание и эксплуатация	2021-2030
Линия электропередачи воздушная, кабельная всех классов напряжения	Мытищинский	60	3	0.47	0.01	Высоковольтная линия электропередач. Опора металлическая оцинкованная. Фундамент 0 железобетон. Ширина – 50 м	Содержание и эксплуатация	2021-2030
Линия электропередачи воздушная, кабельная всех классов напряжения	Мытищинский	60	5	1.44	0.05	Высоковольтная линия электропередач. Опора металлическая оцинкованная. Фундамент 0 железобетон. Ширина – 30 м	Содержание и эксплуатация	2021-2030
Линия электропередачи воздушная, кабельная всех классов напряжения	Мытищинский	64	2	0.78	0.02	Высоковольтная линия электропередач. Опора металлическая оцинкованная. Фундамент 0 железобетон. Ширина – 50 м	Содержание и эксплуатация	2021-2030
Линия электропередачи воздушная, кабельная всех классов напряжения	Мытищинский	64	18	3.24	0.06	Высоковольтная линия электропередач. Опора металлическая оцинкованная. Фундамент 0 железобетон. Ширина – 50 м	Содержание и эксплуатация	2021-2030
Линия электропередачи воздушная, кабельная всех классов напряжения	Щелковский	1	5	1.49	0.03	Высоковольтная линия электропередач. Опора металлическая оцинкованная. Фундамент 0 железобетон. Ширина – 50 м	Содержание и эксплуатация	2021-2030

Наименование объекта	Лесничество, участковое лесничество	N квартала	N выдела	Площадь объекта, га	Протяженность объекта, км	Характеристика объекта	Проектируемые мероприятия	Год проведения
Линия электропередачи воздушная, кабельная всех классов напряжения	Щелковский	4	19	5.59	0.06	Высоковольтная линия электропередач. Опора металлическая оцинкованная. Фундамент 0 железобетон. Ширина – 100 м	Содержание и эксплуатация	2021-2030
Линия электропередачи воздушная, кабельная всех классов напряжения	Щелковский	5	25	4.73	0.05	Высоковольтная линия электропередач. Опора металлическая оцинкованная. Фундамент 0 железобетон. Ширина – 100 м	Содержание и эксплуатация	2021-2030
Линия электропередачи воздушная, кабельная всех классов напряжения	Щелковский	8	31	4.21	0.04	Высоковольтная линия электропередач. Опора металлическая оцинкованная. Фундамент 0 железобетон. Ширина – 100 м	Содержание и эксплуатация	2021-2030
Линия электропередачи воздушная, кабельная всех классов напряжения	Щелковский	8	32	1.37	0.03	Высоковольтная линия электропередач. Опора металлическая оцинкованная. Фундамент 0 железобетон. Ширина – 45 м	Содержание и эксплуатация	2021-2030
Линия электропередачи воздушная, кабельная всех классов напряжения	Щелковский	9	41	4.66	0.05	Высоковольтная линия электропередач. Опора металлическая оцинкованная. Фундамент 0 железобетон. Ширина – 100 м	Содержание и эксплуатация	2021-2030
Линия электропередачи воздушная, кабельная всех классов напряжения	Щелковский	18	1	1.78	0.02	Высоковольтная линия электропередач. Опора металлическая оцинкованная. Фундамент 0 железобетон. Ширина – 100 м	Содержание и эксплуатация	2021-2030
Линия электропередачи воздушная, кабельная всех классов напряжения	Щелковский	19	19	2.57	0.03	Высоковольтная линия электропередач. Опора металлическая оцинкованная. Фундамент 0 железобетон. Ширина – 100 м	Содержание и эксплуатация	2021-2030
Линия электропередачи воздушная, кабельная всех классов напряжения	Щелковский	20	5	5.95	0.12	Высоковольтная линия электропередач. Опора металлическая оцинкованная. Фундамент 0 железобетон. Ширина – 50 м	Содержание и эксплуатация	2021-2030
Линия электропередачи воздушная, кабельная всех классов напряжения	Щелковский	23	15	3.03	0.07	Высоковольтная линия электропередач. Опора металлическая оцинкованная. Фундамент 0 железобетон. Ширина – 45 м	Содержание и эксплуатация	2021-2030
Линия электропередачи воздушная, кабельная всех классов напряжения	Лосинопогонный	4-2	18	0.52	0.05	Высоковольтная линия электропередач. Опора металлическая оцинкованная. Фундамент 0 железобетон. Ширина – 10 м	Содержание и эксплуатация	2021-2030
Линия электропередачи воздушная, кабельная всех классов напряжения	Лосинопогонный	4-4	19	0.51	0.05	Высоковольтная линия электропередач. Опора металлическая оцинкованная. Фундамент 0 железобетон. Ширина – 10 м	Содержание и эксплуатация	2021-2030
Линия электропередачи воздушная, кабельная всех классов напряжения	Лосинопогонный	5-1	14	1.57	0.06	Высоковольтная линия электропередач. Опора металлическая оцинкованная. Фундамент 0 железобетон. Ширина – 25 м	Содержание и эксплуатация	2021-2030
Линия электропередачи воздушная, кабельная всех классов напряжения	Лосинопогонный	5-2	17	1.07	0.05	Высоковольтная линия электропередач. Опора металлическая оцинкованная. Фундамент 0 железобетон. Ширина – 20 м	Содержание и эксплуатация	2021-2030
Линия электропередачи воздушная, кабельная всех классов напряжения	Лосинопогонный	5-3	15	1.35	0.05	Высоковольтная линия электропередач. Опора металлическая оцинкованная. Фундамент 0 железобетон. Ширина – 25 м	Содержание и эксплуатация	2021-2030
Линия электропередачи воздушная, кабельная всех классов напряжения	Лосинопогонный	5-4	14	0.98	0.05	Высоковольтная линия электропередач. Опора металлическая оцинкованная. Фундамент 0 железобетон. Ширина – 20 м	Содержание и эксплуатация	2021-2030
Линия электропередачи воздушная, кабельная всех классов напряжения	Лосинопогонный	10-1	14	1.46	0.06	Высоковольтная линия электропередач. Опора металлическая оцинкованная. Фундамент 0 железобетон. Ширина – 25 м	Содержание и эксплуатация	2021-2030
Линия электропередачи воздушная, кабельная всех классов напряжения	Лосинопогонный	10-2	12	1.12	0.02	Высоковольтная линия электропередач. Опора металлическая оцинкованная. Фундамент 0 железобетон. Ширина – 50 м	Содержание и эксплуатация	2021-2030
Линия электропередачи воздушная, кабельная всех классов напряжения	Лосинопогонный	10-3	13	1.47	0.07	Высоковольтная линия электропередач. Опора металлическая оцинкованная. Фундамент 0 железобетон. Ширина – 20 м	Содержание и эксплуатация	2021-2030
Линия электропередачи воздушная, кабельная всех классов напряжения	Лосинопогонный	10-4	14	1.16	0.02	Высоковольтная линия электропередач. Опора металлическая оцинкованная. Фундамент 0 железобетон. Ширина – 50 м	Содержание и эксплуатация	2021-2030
Линия электропередачи воздушная, кабельная всех классов напряжения	Лосинопогонный	16-1	2	0.27	0.01	Высоковольтная линия электропередач. Опора металлическая оцинкованная. Фундамент 0 железобетон. Ширина – 30 м	Содержание и эксплуатация	2021-2030

Наименование объекта	Лесничество, участковое лесничество	N квартала	N выдела	Площадь объекта, га	Протяженность объекта, км	Характеристика объекта	Проектируемые мероприятия	Год проведения
Линия электропередачи воздушная, кабельная всех классов напряжения	Лосинопогонный	16-2	1	0.31	0.01	Высоковольтная линия электропередач. Опора металлическая оцинкованная. Фундамент 0 железобетон. Ширина – 30 м	Содержание и эксплуатация	2021-2030
Линия электропередачи воздушная, кабельная всех классов напряжения	Лосинопогонный	23-4	10	0.47	0.01	Высоковольтная линия электропередач. Опора металлическая оцинкованная. Фундамент 0 железобетон. Ширина – 60 м	Содержание и эксплуатация	2021-2030
Линия электропередачи воздушная, кабельная всех классов напряжения	Лосиноостровский	16-1	11	1.40	0.03	Высоковольтная линия электропередач. Опора металлическая оцинкованная. Фундамент 0 железобетон. Ширина – 50 м	Содержание и эксплуатация	2021-2030
Линия электропередачи воздушная, кабельная всех классов напряжения	Лосиноостровский	16-3	12	1.37	0.03	Высоковольтная линия электропередач. Опора металлическая оцинкованная. Фундамент 0 железобетон. Ширина – 50 м	Содержание и эксплуатация	2021-2030
Линия электропередачи воздушная, кабельная всех классов напряжения	Лосиноостровский	16-4	1	1.13	0.02	Высоковольтная линия электропередач. Опора металлическая оцинкованная. Фундамент 0 железобетон. Ширина – 50 м	Содержание и эксплуатация	2021-2030
Линия электропередачи воздушная, кабельная всех классов напряжения	Лосиноостровский	27-1	16	3.08	0.04	Высоковольтная линия электропередач. Опора металлическая оцинкованная. Фундамент 0 железобетон. Ширина – 70 м	Содержание и эксплуатация	2021-2030
Линия электропередачи воздушная, кабельная всех классов напряжения	Лосиноостровский	27-2	50	3.48	0.07	Высоковольтная линия электропередач. Опора металлическая оцинкованная. Фундамент 0 железобетон. Ширина – 50 м	Содержание и эксплуатация	2021-2030
Линия электропередачи воздушная, кабельная всех классов напряжения	Лосиноостровский	27-3	26	3.60	0.07	Высоковольтная линия электропередач. Опора металлическая оцинкованная. Фундамент 0 железобетон. Ширина – 50 м	Содержание и эксплуатация	2021-2030
Линия электропередачи воздушная, кабельная всех классов напряжения	Лосиноостровский	28-2	31	3.79	0.05	Высоковольтная линия электропередач. Опора металлическая оцинкованная. Фундамент 0 железобетон. Ширина – 70 м	Содержание и эксплуатация	2021-2030
Линия электропередачи воздушная, кабельная всех классов напряжения	Лосиноостровский	28-3	21	3.48	0.05	Высоковольтная линия электропередач. Опора металлическая оцинкованная. Фундамент 0 железобетон. Ширина – 65 м	Содержание и эксплуатация	2021-2030
Линия электропередачи воздушная, кабельная всех классов напряжения	Лосиноостровский	29-3	23	3.56	0.06	Высоковольтная линия электропередач. Опора металлическая оцинкованная. Фундамент 0 железобетон. Ширина – 60 м	Содержание и эксплуатация	2021-2030
Линия электропередачи воздушная, кабельная всех классов напряжения	Лосиноостровский	29-4	11	3.20	0.05	Высоковольтная линия электропередач. Опора металлическая оцинкованная. Фундамент 0 железобетон. Ширина – 60 м	Содержание и эксплуатация	2021-2030
Линия электропередачи воздушная, кабельная всех классов напряжения	Лосиноостровский	30-3	11	2.37	0.05	Высоковольтная линия электропередач. Опора металлическая оцинкованная. Фундамент 0 железобетон. Ширина – 45 м	Содержание и эксплуатация	2021-2030
Линия электропередачи воздушная, кабельная всех классов напряжения	Лосиноостровский	30-3	12	3.64	0.06	Высоковольтная линия электропередач. Опора металлическая оцинкованная. Фундамент 0 железобетон. Ширина – 60 м	Содержание и эксплуатация	2021-2030
Линия электропередачи воздушная, кабельная всех классов напряжения	Лосиноостровский	30-4	6	2.92	0.06	Высоковольтная линия электропередач. Опора металлическая оцинкованная. Фундамент 0 железобетон. Ширина – 45 м	Содержание и эксплуатация	2021-2030
Линия электропередачи воздушная, кабельная всех классов напряжения	Лосиноостровский	30-4	13	4.90	0.08	Высоковольтная линия электропередач. Опора металлическая оцинкованная. Фундамент 0 железобетон. Ширина – 60 м	Содержание и эксплуатация	2021-2030
Линия электропередачи воздушная, кабельная всех классов напряжения	Лосиноостровский	31-1	10	1.41	0.06	Высоковольтная линия электропередач. Опора металлическая оцинкованная. Фундамент 0 железобетон. Ширина – 25 м	Содержание и эксплуатация	2021-2030
Линия электропередачи воздушная, кабельная всех классов напряжения	Лосиноостровский	31-2	1	1.26	0.03	Высоковольтная линия электропередач. Опора металлическая оцинкованная. Фундамент 0 железобетон. Ширина – 50 м	Содержание и эксплуатация	2021-2030
Линия электропередачи воздушная, кабельная всех классов напряжения	Лосиноостровский	31-3	7	2.80	0.06	Высоковольтная линия электропередач. Опора металлическая оцинкованная. Фундамент 0 железобетон. Ширина – 50 м	Содержание и эксплуатация	2021-2030
Линия электропередачи воздушная, кабельная всех классов напряжения	Лосиноостровский	31-3	18	0.33	0.01	Высоковольтная линия электропередач. Опора металлическая оцинкованная. Фундамент 0 железобетон. Ширина – 50 м	Содержание и эксплуатация	2021-2030

Наименование объекта	Лесничество, участковое лесничество	N квартала	N выдела	Площадь объекта, га	Протяженность объекта, км	Характеристика объекта	Проектируемые мероприятия	Год проведения
Линия электропередачи воздушная, кабельная всех классов напряжения	Лосиноостровский	31-4	1	0.29	0.01	Высоковольтная линия электропередач. Опора металлическая оцинкованная. Фундамент 0 железобетон. Ширина – 50 м	Содержание и эксплуатация	2021-2030
Линия электропередачи воздушная, кабельная всех классов напряжения	Алексеевский	2	2	3.30	0.04	Высоковольтная линия электропередач. Опора металлическая оцинкованная. Фундамент 0 железобетон. Ширина – 90 м	Содержание и эксплуатация	2021-2030
Линия электропередачи воздушная, кабельная всех классов напряжения	Алексеевский	4	11	7.56	0.15	Высоковольтная линия электропередач. Опора металлическая оцинкованная. Фундамент 0 железобетон. Ширина – 50 м	Содержание и эксплуатация	2021-2030
Линия электропередачи воздушная, кабельная всех классов напряжения	Алексеевский	5	12	5.95	0.12	Высоковольтная линия электропередач. Опора металлическая оцинкованная. Фундамент 0 железобетон. Ширина – 50 м	Содержание и эксплуатация	2021-2030
Линия электропередачи воздушная, кабельная всех классов напряжения	Алексеевский	9	5	2.93	0.06	Высоковольтная линия электропередач. Опора металлическая оцинкованная. Фундамент 0 железобетон. Ширина – 50 м	Содержание и эксплуатация	2021-2030
Линия электропередачи воздушная, кабельная всех классов напряжения	Алексеевский	10	1	1.98	0.03	Высоковольтная линия электропередач. Опора металлическая оцинкованная. Фундамент 0 железобетон. Ширина – 60 м	Содержание и эксплуатация	2021-2030
Линия электропередачи воздушная, кабельная всех классов напряжения	Алексеевский	16	9	2.56	0.05	Высоковольтная линия электропередач. Опора металлическая оцинкованная. Фундамент 0 железобетон. Ширина – 50 м	Содержание и эксплуатация	2021-2030
Линия электропередачи воздушная, кабельная всех классов напряжения	Алексеевский	17	2	2.26	0.05	Высоковольтная линия электропередач. Опора металлическая оцинкованная. Фундамент 0 железобетон. Ширина – 50 м	Содержание и эксплуатация	2021-2030
Линия электропередачи воздушная, кабельная всех классов напряжения	Алексеевский	23	11	2.65	0.05	Высоковольтная линия электропередач. Опора металлическая оцинкованная. Фундамент 0 железобетон. Ширина – 50 м	Содержание и эксплуатация	2021-2030
Линия электропередачи воздушная, кабельная всех классов напряжения	Алексеевский	24	4	3.58	0.06	Высоковольтная линия электропередач. Опора металлическая оцинкованная. Фундамент 0 железобетон. Ширина – 60 м	Содержание и эксплуатация	2021-2030
Линия электропередачи воздушная, кабельная всех классов напряжения	Алексеевский	31	34	0.60	0.03	Высоковольтная линия электропередач. Опора металлическая оцинкованная. Фундамент 0 железобетон. Ширина – 20 м	Содержание и эксплуатация	2021-2030
Линия электропередачи воздушная, кабельная всех классов напряжения	Алексеевский	33	4	0.73	0.02	Высоковольтная линия электропередач. Опора металлическая оцинкованная. Фундамент 0 железобетон. Ширина – 30 м	Содержание и эксплуатация	2021-2030
Линия электропередачи воздушная, кабельная всех классов напряжения	Алексеевский	43	26	0.79	0.01	Высоковольтная линия электропередач. Опора металлическая оцинкованная. Фундамент 0 железобетон. Ширина – 60 м	Содержание и эксплуатация	2021-2030
Линия электропередачи воздушная, кабельная всех классов напряжения	Алексеевский	47	2	1.41	0.02	Высоковольтная линия электропередач. Опора металлическая оцинкованная. Фундамент 0 железобетон. Ширина – 80 м	Содержание и эксплуатация	2021-2030
Линия электропередачи воздушная, кабельная всех классов напряжения	Алексеевский	47	39	0.29	0.01	Высоковольтная линия электропередач. Опора металлическая оцинкованная. Фундамент 0 железобетон. Ширина – 20 м	Содержание и эксплуатация	2021-2030
Линия электропередачи воздушная, кабельная всех классов напряжения	Алексеевский	51	1	1.61	0.03	Высоковольтная линия электропередач. Опора металлическая оцинкованная. Фундамент 0 железобетон. Ширина – 50 м	Содержание и эксплуатация	2021-2030
Линия электропередачи воздушная, кабельная всех классов напряжения	Алексеевский	52	20	1.37	0.07	Высоковольтная линия электропередач. Опора металлическая оцинкованная. Фундамент 0 железобетон. Ширина – 20 м	Содержание и эксплуатация	2021-2030
Линия электропередачи воздушная, кабельная всех классов напряжения	Алексеевский	54	2	1.75	0.04	Высоковольтная линия электропередач. Опора металлическая оцинкованная. Фундамент 0 железобетон. Ширина – 50 м	Содержание и эксплуатация	2021-2030
Линия электропередачи воздушная, кабельная всех классов напряжения	Яузский	37-1	8	0.95	0.02	Высоковольтная линия электропередач. Опора металлическая оцинкованная. Фундамент 0 железобетон. Ширина – 60 м	Содержание и эксплуатация	2021-2030
Линия электропередачи воздушная, кабельная всех классов напряжения	Яузский	37-3	12	5.08	0.08	Высоковольтная линия электропередач. Опора металлическая оцинкованная. Фундамент 0 железобетон. Ширина – 60 м	Содержание и эксплуатация	2021-2030

Наименование объекта	Лесничество, участковое лесничество	N квартала	N выдела	Площадь объекта, га	Протяженность объекта, км	Характеристика объекта	Проектируемые мероприятия	Год проведения
Линия электропередачи воздушная, кабельная всех классов напряжения	Яузский	40-1	18	0.04	0.00	Высоковольтная линия электропередач. Опора металлическая оцинкованная. Фундамент 0 железобетон. Ширина – 50 м	Содержание и эксплуатация	2021-2030
Линия электропередачи воздушная, кабельная всех классов напряжения	Яузский	40-2	5	2.92	0.06	Высоковольтная линия электропередач. Опора металлическая оцинкованная. Фундамент 0 железобетон. Ширина – 50 м	Содержание и эксплуатация	2021-2030
Линия электропередачи воздушная, кабельная всех классов напряжения	Яузский	40-3	7	3.81	0.08	Высоковольтная линия электропередач. Опора металлическая оцинкованная. Фундамент 0 железобетон. Ширина – 50 м	Содержание и эксплуатация	2021-2030
Линия электропередачи воздушная, кабельная всех классов напряжения	Яузский	41-2	13	1.03	0.05	Высоковольтная линия электропередач. Опора металлическая оцинкованная. Фундамент 0 железобетон. Ширина – 20 м	Содержание и эксплуатация	2021-2030
Линия электропередачи воздушная, кабельная всех классов напряжения	Яузский	41-3	13	1.17	0.03	Высоковольтная линия электропередач. Опора металлическая оцинкованная. Фундамент 0 железобетон. Ширина – 40 м	Содержание и эксплуатация	2021-2030
Линия электропередачи воздушная, кабельная всех классов напряжения	Яузский	42-1	20	1.84	0.05	Высоковольтная линия электропередач. Опора металлическая оцинкованная. Фундамент 0 железобетон. Ширина – 40 м	Содержание и эксплуатация	2021-2030
Линия электропередачи воздушная, кабельная всех классов напряжения	Яузский	42-3	11	1.88	0.05	Высоковольтная линия электропередач. Опора металлическая оцинкованная. Фундамент 0 железобетон. Ширина – 40 м	Содержание и эксплуатация	2021-2030
Линия электропередачи воздушная, кабельная всех классов напряжения	Яузский	47-1	32	11.28	0.19	Высоковольтная линия электропередач. Опора металлическая оцинкованная. Фундамент 0 железобетон. Ширина – 60 м	Содержание и эксплуатация	2021-2030
Линия электропередачи воздушная, кабельная всех классов напряжения	Яузский	48-3	32	3.69	0.07	Высоковольтная линия электропередач. Опора металлическая оцинкованная. Фундамент 0 железобетон. Ширина – 50 м	Содержание и эксплуатация	2021-2030
Линия электропередачи воздушная, кабельная всех классов напряжения	Яузский	48-4	12	2.04	0.04	Высоковольтная линия электропередач. Опора металлическая оцинкованная. Фундамент 0 железобетон. Ширина – 50 м	Содержание и эксплуатация	2021-2030
Линия электропередачи воздушная, кабельная всех классов напряжения	Яузский	49-1	49	0.96	0.02	Высоковольтная линия электропередач. Опора металлическая оцинкованная. Фундамент 0 железобетон. Ширина – 50 м	Содержание и эксплуатация	2021-2030
Линия электропередачи воздушная, кабельная всех классов напряжения	Яузский	49-4	15	0.01	0.00	Высоковольтная линия электропередач. Опора металлическая оцинкованная. Фундамент 0 железобетон. Ширина – 50 м	Содержание и эксплуатация	2021-2030
Линия электропередачи воздушная, кабельная всех классов напряжения	Яузский	50-1	55	0.09	0.00	Высоковольтная линия электропередач. Опора металлическая оцинкованная. Фундамент 0 железобетон. Ширина – 50 м	Содержание и эксплуатация	2021-2030
Линия электропередачи воздушная, кабельная всех классов напряжения	Яузский	51-2	16	1.90	0.08	Высоковольтная линия электропередач. Опора металлическая оцинкованная. Фундамент 0 железобетон. Ширина – 25 м	Содержание и эксплуатация	2021-2030
Линия электропередачи воздушная, кабельная всех классов напряжения	Яузский	52-1	17	1.88	0.08	Высоковольтная линия электропередач. Опора металлическая оцинкованная. Фундамент 0 железобетон. Ширина – 25 м	Содержание и эксплуатация	2021-2030
Линия электропередачи воздушная, кабельная всех классов напряжения	Яузский	52-3	5	4.62	0.06	Высоковольтная линия электропередач. Опора металлическая оцинкованная. Фундамент 0 железобетон. Ширина – 75 м	Содержание и эксплуатация	2021-2030
Линия электропередачи воздушная, кабельная всех классов напряжения	Яузский	53-3	16	4.83	0.08	Высоковольтная линия электропередач. Опора металлическая оцинкованная. Фундамент 0 железобетон. Ширина – 60 м	Содержание и эксплуатация	2021-2030
Линия электропередачи воздушная, кабельная всех классов напряжения	Яузский	53-4	34	3.60	0.05	Высоковольтная линия электропередач. Опора металлическая оцинкованная. Фундамент 0 железобетон. Ширина – 75 м	Содержание и эксплуатация	2021-2030
Линия электропередачи воздушная, кабельная всех классов напряжения	Яузский	54-3	19	1.40	0.02	Высоковольтная линия электропередач. Опора металлическая оцинкованная. Фундамент 0 железобетон. Ширина – 60 м	Содержание и эксплуатация	2021-2030
Сооружение для транспортировки газа (Газопровод)	Яузский	27-2	26	0.138	0.14	Инженерное сооружение, предназначенное для транспортировки газа и его продуктов (в основном природного газа) под определённым избыточным давлением с помощью трубопровода.	осущ-тся сторонними польз-ми	2021-2030

Наименование объекта	Лесничество, участковое лесничество	N квартала	N выдела	Площадь объекта, га	Протяженность объекта, км	Характеристика объекта	Проектируемые мероприятия	Год проведения
Сооружение для транспортировки газа (Газопровод)	Яузский	37-1	9	0.231	0.24	Инженерное сооружение, предназначенное для транспортировки газа и его продуктов (в основном природного газа) под определённым избыточным давлением с помощью трубопровода.	осущ-тся сторонними польз-ми	2021-2030
Сооружение для транспортировки газа (Газопровод)	Яузский	37-2	35	0.798	0.83	Инженерное сооружение, предназначенное для транспортировки газа и его продуктов (в основном природного газа) под определённым избыточным давлением с помощью трубопровода.	осущ-тся сторонними польз-ми	2021-2030
Проезд (Дорога автом. с усоверш. типом дорожного покрытия)	Яузский	37-3	2	1.996		Дорога аватомобилдьная с щебеночным покрытием	Содержание и эксплуатация	2021-2030
Сооружение для транспортировки газа (Газопровод)	Яузский	38-3	20	0.624	0.66	Инженерное сооружение, предназначенное для транспортировки газа и его продуктов (в основном природного газа) под определённым избыточным давлением с помощью трубопровода.	осущ-тся сторонними польз-ми	2021-2030
Сооружение для транспортировки газа (Газопровод)	Яузский	38-4	20	0.262	0.27	Инженерное сооружение, предназначенное для транспортировки газа и его продуктов (в основном природного газа) под определённым избыточным давлением с помощью трубопровода.	осущ-тся сторонними польз-ми	2021-2030
Сооружение для транспортировки газа (Газопровод)	Яузский	39-3	24	0.001	0	Инженерное сооружение, предназначенное для транспортировки газа и его продуктов (в основном природного газа) под определённым избыточным давлением с помощью трубопровода.	осущ-тся сторонними польз-ми	2021-2030
Стоянки индивидуального легкового автотранспорта	Яузский	47-2	11	1.067		Открытый участок, с твердым, щебеночным или иным усовершенствованным покрытием, служащий для стянки транспортных средств	Содержание и эксплуатация	2021-2030
Стоянки индивидуального легкового автотранспорта	Яузский	47-3	1	0.061		Открытый участок, с твердым, щебеночным или иным усовершенствованным покрытием, служащий для стянки транспортных средств	Содержание и эксплуатация	2021-2030
Постройка временная, используемая в рекреационных целях (Усадьба ведом.)	Яузский	47-5	11	1.593		Участок, не покрытый лесом с наличием хоз.построек относящихся к веденью ФГБУ "Национальны парк "Лосиный остров"	Содержание и эксплуатация	2021-2030
Постройка временная, используемая в рекреационных целях (Дом отдыха)	Яузский	47-8	9	0.134		Остатки зданий хозяйственных построек капитального типа	удаление	2021-2030
Стоянки индивидуального легкового автотранспорта	Яузский	47-8	10	0.171		Открытый участок, с твердым, щебеночным или иным усовершенствованным покрытием, служащий для стянки транспортных средств	Содержание и эксплуатация	2021-2030
Сооружение для транспортировки газа (Газопровод)	Яузский	48-2	19	0.259	0.27	Инженерное сооружение, предназначенное для транспортировки газа и его продуктов (в основном природного газа) под определённым избыточным давлением с помощью трубопровода.	осущ-тся сторонними польз-ми	2021-2030
Сооружение для транспортировки газа (Газопровод)	Яузский	49-1	51	0.704	0.74	Инженерное сооружение, предназначенное для транспортировки газа и его продуктов (в основном природного газа) под определённым избыточным давлением с помощью трубопровода.	осущ-тся сторонними польз-ми	2021-2030
Постройка временная, используемая в рекреационных целях (Усадьба ведом.)	Яузский	50-2	26	1.148		Участок, не покрытый лесом с наличием хоз.построек относящихся к веденью ФГБУ "Национальны парк "Лосиный остров"	Содержание и эксплуатация	2021-2030
Проезд (Дорога автом. с усоверш. типом дорожного покрытия)	Лосиноостровский	3-2	23	0.318	31.80	Дорога автомобильная, шириной от 6 до 10 м с щебеночным или иным усовершенствованным покрытием	Содержание и эксплуатация	2021-2030
Проезд (Дорога автом. с усоверш. типом дорожного покрытия)	Лосиноостровский	8-1	25	0.515	51.50	Дорога автомобильная, шириной от 6 до 10 м с щебеночным или иным усовершенствованным покрытием	Содержание и эксплуатация	2021-2030
Постройка временная, используемая в рекреационных целях (Усадьба ведом.)	Лосиноостровский	8-3	18	4.616		Участок, не покрытый лесом с наличием хоз.построек относящихся к веденью ФГБУ "Национальны парк "Лосиный остров"	Содержание и эксплуатация	2021-2030
Проезд (Дорога автом. с усоверш. типом дорожного покрытия)	Лосиноостровский	8-3	26	0.494	49.40	Дорога автомобильная, шириной от 6 до 10 м с щебеночным или иным усовершенствованным покрытием	Содержание и эксплуатация	2021-2030
Постройка временная, используемая в рекреационных целях (Усадьба ведом.)	Лосиноостровский	14-1	12	0.214		Участок, не покрытый лесом с наличием хоз.построек относящихся к веденью ФГБУ "Национальны парк "Лосиный остров"	Содержание и эксплуатация	2021-2030
Проезд (Дорога автом. с усоверш. типом дорожного покрытия)	Лосиноостровский	14-1	26	0.501	50.10	Дорога автомобильная, шириной от 6 до 10 м с щебеночным или иным усовершенствованным покрытием	Содержание и эксплуатация	2021-2030

Наименование объекта	Лесничество, участковое лесничество	N квартала	N выдела	Площадь объекта, га	Протяженность объекта, км	Характеристика объекта	Проектируемые мероприятия	Год проведения
Проезд (Дорога автом. с усоверш. типом дорожного покрытия)	Лосиноостровский	14-3	17	0.491	49.10	Дорога автомобильная, шириной от 6 до 10 м с щебеночным или иным усовершенствованным покрытием	Содержание и эксплуатация	2021-2030
Проезд (Дорога автом. с усоверш. типом дорожного покрытия)	Лосиноостровский	16-1	15	0.001	0.10	Дорога автомобильная, шириной от 6 до 10 м с щебеночным или иным усовершенствованным покрытием	Содержание и эксплуатация	2021-2030
Постройка временная, используемая в рекреационных целях (Усадьба частн.)	Лосиноостровский	27-1	22	0.139		Участок, не покрытый лесом с наличием хоз.построек не относящихся к веденью ФГБУ "Национальны парк "Лосиный остров"	осущ-тся сторонними польз-ми	2021-2030
Стоянки индивидуального легкового автотранспорта	Лосиноостровский	27-2	29	0.051		Открытый участок, с твердым, щебеночным или иным усовершенствованным покрытием, служащий для стянки транспортных средств	Содержание и эксплуатация	2021-2030
Стоянки индивидуального легкового автотранспорта	Лосиноостровский	28-1	7	0.129		Открытый участок, с твердым, щебеночным или иным усовершенствованным покрытием, служащий для стянки транспортных средств	Содержание и эксплуатация	2021-2030
Проезд (Дорога автом. с усоверш. типом дорожного покрытия)	Лосиноостровский	29-1	17	0.479	47.90	Дорога автомобильная, шириной от 6 до 10 м с щебеночным или иным усовершенствованным покрытием	Содержание и эксплуатация	2021-2030
Проезд (Дорога автом. с усоверш. типом дорожного покрытия)	Лосиноостровский	29-3	24	0.503	50.30	Дорога автомобильная, шириной от 6 до 10 м с щебеночным или иным усовершенствованным покрытием	Содержание и эксплуатация	2021-2030
Проезд (Дорога автом. с усоверш. типом дорожного покрытия)	Алексеевский	30	14	0.3	3	Дорога автомобильная, шириной от 6 до 10 м с щебеночным или иным усовершенствованным покрытием	Содержание и эксплуатация	2021-2030
Проезд (Дорога автом. с усоверш. типом дорожного покрытия)	Алексеевский	30	14	0.3	3	Дорога автомобильная, шириной от 6 до 10 м с щебеночным или иным усовершенствованным покрытием	Содержание и эксплуатация	2021-2030
Линия связи	Алексеевский	31	22	0.12	0.24	Линейно-кабельные сооружения (подземного или надземного), обеспечивающим передачу сигналов от передатчика к приёмнику	осущ-тся сторонними польз-ми	2021-2030
Проезд (Дорога автом. с усоверш. типом дорожного покрытия)	Алексеевский	31	35	1.26	12.6	Дорога автомобильная, шириной от 6 до 10 м с щебеночным или иным усовершенствованным покрытием	Содержание и эксплуатация	2021-2030
Стоянки индивидуального легкового автотранспорта	Алексеевский	40	7	0.76		Открытый участок, с твердым, щебеночным или иным усовершенствованным покрытием, служащий для стянки транспортных средств	Содержание и эксплуатация	2021-2030
Постройка временная, используемая в рекреационных целях (Усадьба частн.)	Алексеевский	40	16	1.41		Участок, не покрытый лесом с наличием хоз.построек не относящихся к веденью ФГБУ "Национальны парк "Лосиный остров"	осущ-тся сторонними польз-ми	2021-2030
Сооружение для транспортировки газа (Газопровод)	Алексеевский	41	17	1.39	0.695	Инженерное сооружение, предназначенное для транспортировки газа и его продуктов (в основном природного газа) под определённым избыточным давлением с помощью трубопровода.	осущ-тся сторонними польз-ми	2021-2030
Сооружение для транспортировки газа (Газопровод)	Алексеевский	42	14	2.27	1.135	Инженерное сооружение, предназначенное для транспортировки газа и его продуктов (в основном природного газа) под определённым избыточным давлением с помощью трубопровода.	осущ-тся сторонними польз-ми	2021-2030
Проезд (Дорога автом. с усоверш. типом дорожного покрытия)	Алексеевский	42	15	0.5	5	Дорога автомобильная, шириной от 6 до 10 м с щебеночным или иным усовершенствованным покрытием	Содержание и эксплуатация	2021-2030
Сооружение для транспортировки газа (Газопровод)	Алексеевский	48	37	0.2	0.1	Инженерное сооружение, предназначенное для транспортировки газа и его продуктов (в основном природного газа) под определённым избыточным давлением с помощью трубопровода.	осущ-тся сторонними польз-ми	2021-2030
Сооружение для транспортировки газа (Газопровод)	Алексеевский	49	32	0.25	0.125	Инженерное сооружение, предназначенное для транспортировки газа и его продуктов (в основном природного газа) под определённым избыточным давлением с помощью трубопровода.	осущ-тся сторонними польз-ми	2021-2030
Проезд (Дорога автом. с усоверш. типом дорожного покрытия)	Алексеевский	49	34	0.92	9.2	Дорога автомобильная, шириной от 6 до 10 м с щебеночным или иным усовершенствованным покрытием	Содержание и эксплуатация	2021-2030
Сооружение для транспортировки газа (Газопровод)	Алексеевский	49	41	0.69	0.345	Инженерное сооружение, предназначенное для транспортировки газа и его продуктов (в основном природного газа) под определённым избыточным давлением с помощью трубопровода.	осущ-тся сторонними польз-ми	2021-2030
Стоянки индивидуального легкового автотранспорта	Алексеевский	50	32	0.15		Открытый участок, с твердым, щебеночным или иным усовершенствованным покрытием, служащий для стянки транспортных средств	Содержание и эксплуатация	2021-2030

Наименование объекта	Лесничество, участковое лесничество	N квартала	N выдела	Площадь объекта, га	Протяженность объекта, км	Характеристика объекта	Проектируемые мероприятия	Год проведения
Сооружение для транспортировки газа (Газопровод)	Алексеевский	50	42	5.26	2.63	Инженерное сооружение, предназначенное для транспортировки газа и его продуктов (в основном природного газа) под определённым избыточным давлением с помощью трубопровода.	осущ-тся сторонними польз-ми	2021-2030
Проезд (Дорога автом. с усоверш. типом дорожного покрытия)	Алексеевский	50	45	0.09	0.9	Дорога автомобильная, шириной от 6 до 10 м с щебеночным или иным усовершенствованным покрытием	Содержание и эксплуатация	2021-2030
Сооружение для транспортировки газа (Газопровод)	Алексеевский	51	25	1.72	0.86	Инженерное сооружение, предназначенное для транспортировки газа и его продуктов (в основном природного газа) под определённым избыточным давлением с помощью трубопровода.	осущ-тся сторонними польз-ми	2021-2030
Сооружение для транспортировки газа (Газопровод)	Алексеевский	52	19	0.18	0.09	Инженерное сооружение, предназначенное для транспортировки газа и его продуктов (в основном природного газа) под определённым избыточным давлением с помощью трубопровода.	осущ-тся сторонними польз-ми	2021-2030
Сооружение для транспортировки газа (Газопровод)	Алексеевский	52	21	0.72	0.36	Инженерное сооружение, предназначенное для транспортировки газа и его продуктов (в основном природного газа) под определённым избыточным давлением с помощью трубопровода.	осущ-тся сторонними польз-ми	2021-2030
Сооружение для транспортировки газа (Газопровод)	Алексеевский	53	20	0.21	0.105	Инженерное сооружение, предназначенное для транспортировки газа и его продуктов (в основном природного газа) под определённым избыточным давлением с помощью трубопровода.	осущ-тся сторонними польз-ми	2021-2030
Сооружение для транспортировки газа (Газопровод)	Алексеевский	53	21	1.92	0.96	Инженерное сооружение, предназначенное для транспортировки газа и его продуктов (в основном природного газа) под определённым избыточным давлением с помощью трубопровода.	осущ-тся сторонними польз-ми	2021-2030
Сооружение для транспортировки газа (Газопровод)	Алексеевский	53	22	0.4	0.2	Инженерное сооружение, предназначенное для транспортировки газа и его продуктов (в основном природного газа) под определённым избыточным давлением с помощью трубопровода.	осущ-тся сторонними польз-ми	2021-2030
Проезд (Дорога автом. с усоверш. типом дорожного покрытия)	Лосинопогонный	5-2	18	0.03	0.3	Дорога автомобильная, шириной от 6 до 10 м с щебеночным или иным усовершенствованным покрытием	Содержание и эксплуатация	2021-2030
Проезд (Дорога автом. с усоверш. типом дорожного покрытия)	Лосинопогонный	6-1	23	0.72	7.2	Дорога автомобильная, шириной от 6 до 10 м с щебеночным или иным усовершенствованным покрытием	Содержание и эксплуатация	2021-2030
Постройка временная, используемая в рекреационных целях (Усадьба частн.)	Лосинопогонный	10-1	11	4.51		Участок, не покрытый лесом с наличием хоз.построек не относящихся к веденью ФГБУ "Национальны парк "Лосиный остров"	осущ-тся сторонними польз-ми	2021-2030
Постройка временная, используемая в рекреационных целях (Усадьба частн.)	Лосинопогонный	10-3	2	0.38		Участок, не покрытый лесом с наличием хоз.построек не относящихся к веденью ФГБУ "Национальны парк "Лосиный остров"	осущ-тся сторонними польз-ми	2021-2030
Проезд (Дорога автом. с усоверш. типом дорожного покрытия)	Лосинопогонный	11-3	16	0.01	0.1	Дорога автомобильная, шириной от 6 до 10 м с щебеночным или иным усовершенствованным покрытием	Содержание и эксплуатация	2021-2030
Проезд (Дорога автом. с усоверш. типом дорожного покрытия)	Лосинопогонный	12-4	20	0.13	1.3	Дорога автомобильная, шириной от 6 до 10 м с щебеночным или иным усовершенствованным покрытием	Содержание и эксплуатация	2021-2030
Проезд (Дорога автом. с усоверш. типом дорожного покрытия)	Лосинопогонный	16-1	3	0.11	1.1	Дорога автомобильная, шириной от 6 до 10 м с щебеночным или иным усовершенствованным покрытием	Содержание и эксплуатация	2021-2030
Проезд (Дорога автом. с усоверш. типом дорожного покрытия)	Лосинопогонный	16-2	10	0.55	5.5	Дорога автомобильная, шириной от 6 до 10 м с щебеночным или иным усовершенствованным покрытием	Содержание и эксплуатация	2021-2030
Проезд (Дорога автом. с усоверш. типом дорожного покрытия)	Лосинопогонный	17-1	14	0.49	4.9	Дорога автомобильная, шириной от 6 до 10 м с щебеночным или иным усовершенствованным покрытием	Содержание и эксплуатация	2021-2030
Проезд (Дорога автом. с усоверш. типом дорожного покрытия)	Лосинопогонный	17-2	8	0.47	4.7	Дорога автомобильная, шириной от 6 до 10 м с щебеночным или иным усовершенствованным покрытием	Содержание и эксплуатация	2021-2030
Проезд (Дорога автом. с усоверш. типом дорожного покрытия)	Лосинопогонный	18-1	13	0.53	5.3	Дорога автомобильная, шириной от 6 до 10 м с щебеночным или иным усовершенствованным покрытием	Содержание и эксплуатация	2021-2030
Проезд (Дорога автом. с усоверш. типом дорожного покрытия)	Лосинопогонный	18-2	9	0.26	2.6	Дорога автомобильная, шириной от 6 до 10 м с щебеночным или иным усовершенствованным покрытием	Содержание и эксплуатация	2021-2030

Наименование объекта	Лесничество, участковое лесничество	N квартала	N выдела	Площадь объекта, га	Протяженность объекта, км	Характеристика объекта	Проектируемые мероприятия	Год проведения
Постройка временная, используемая в рекреационных целях (Поселок)	Лосинопогонный	78-2	17	2.08		Совокупность построек частного либо ведомственного характера, расположенных на территории, подведомственной ФГБУ "национальный парк "Лосиный остров"	осущ-тся сторонними польз-ми	2021-2030
Постройка временная, используемая в рекреационных целях (Поселок)	Лосинопогонный	78-3	18	0.77		Совокупность построек частного либо ведомственного характера, расположенных на территории, подведомственной ФГБУ "национальный парк "Лосиный остров"	осущ-тся сторонними польз-ми	2021-2030
Постройка временная, используемая в рекреационных целях (Поселок)	Лосинопогонный	78-3	25	0.09		Совокупность построек частного либо ведомственного характера, расположенных на территории, подведомственной ФГБУ "национальный парк "Лосиный остров"	осущ-тся сторонними польз-ми	2021-2030
Постройка временная, используемая в рекреационных целях (Поселок)	Лосинопогонный	79-4	20	10.65		Садоводческие дачные или иные участки	осущ-тся сторонними польз-ми	2021-2030
Проезд (Дорога автом. с усоверш. типом дорожного покрытия)	Лосинопогонный	79-4	21	0.45	4.5	Дорога автомобильная, шириной от 6 до 10 м с щебеночным или иным усовершенствованным покрытием	Содержание и эксплуатация	2021-2030
Проезд (Дорога автом. с усоверш. типом дорожного покрытия)	Лосинопогонный	79-4	22	0.79	7.9	Дорога автомобильная, шириной от 6 до 10 м с щебеночным или иным усовершенствованным покрытием	Содержание и эксплуатация	2021-2030
Постройка временная, используемая в рекреационных целях (Усадьба частн.)	Щелковский	4	26	0.127		Участок, не покрытый лесом с наличием хоз.построек не относящихся к веденью ФГБУ "Национальны парк "Лосиный остров"	осущ-тся сторонними польз-ми	2021-2030
Постройка временная, используемая в рекреационных целях (Усадьба частн.)	Щелковский	6	26	0.556		Участок, не покрытый лесом с наличием хоз.построек не относящихся к веденью ФГБУ "Национальны парк "Лосиный остров"	осущ-тся сторонними польз-ми	2021-2030
Постройка временная, используемая в рекреационных целях (Усадьба частн.)	Щелковский	6	27	1.018		Участок, не покрытый лесом с наличием хоз.построек не относящихся к веденью ФГБУ "Национальны парк "Лосиный остров"	осущ-тся сторонними польз-ми	2021-2030
Проезд (Дорога автом. с усоверш. типом дорожного покрытия)	Щелковский	6	28	0.523	5.23	Дорога автомобильная, шириной от 6 до 10 м с щебеночным или иным усовершенствованным покрытием	Содержание и эксплуатация	2021-2030
Проезд (Дорога автом. с усоверш. типом дорожного покрытия)	Щелковский	7	30	1.083	10.83	Дорога автомобильная, шириной от 6 до 10 м с щебеночным или иным усовершенствованным покрытием	Содержание и эксплуатация	2021-2030
Линия связи	Щелковский	7	32	0.214	0.428	Линейно-кабельные сооружения (подземного или надземного), обеспечивающим передачу сигналов от передатчика к приёмнику	осущ-тся сторонними польз-ми	2021-2030
Стоянки индивидуального легкового автотранспорта	Щелковский	8	17	0.082		Открытый участок, с твердым, щебеночным или иным усовершенствованным покрытием, служащий для стянки транспортных средств	Содержание и эксплуатация	2021-2030
Сооружение для транспортировки газа (Газопровод)	Щелковский	9	43	0.493	0.2465	Инженерное сооружение, предназначенное для транспортировки газа и его продуктов (в основном природного газа) под определённым избыточным давлением с помощью трубопровода.	осущ-тся сторонними польз-ми	2021-2030
Постройка временная, используемая в рекреационных целях (Усадьба частн.)	Щелковский	10	48	0.767		Участок, не покрытый лесом с наличием хоз.построек не относящихся к веденью ФГБУ "Национальны парк "Лосиный остров"	осущ-тся сторонними польз-ми	2021-2030
Проезд (Дорога автом. с усоверш. типом дорожного покрытия)	Щелковский	10	49	0.513	5.13	Дорога автомобильная, шириной от 6 до 10 м с щебеночным или иным усовершенствованным покрытием	Содержание и эксплуатация	2021-2030
Линия связи	Щелковский	13	28	0.055	0.11	Линейно-кабельные сооружения (подземного или надземного), обеспечивающим передачу сигналов от передатчика к приёмнику	осущ-тся сторонними польз-ми	2021-2030
Сооружение для транспортировки газа (Газопровод)	Щелковский	14	16	0.647	0.3235	Инженерное сооружение, предназначенное для транспортировки газа и его продуктов (в основном природного газа) под определённым избыточным давлением с помощью трубопровода.	осущ-тся сторонними польз-ми	2021-2030
Сооружение для транспортировки газа (Газопровод)	Щелковский	15	2	0.17	0.085	Инженерное сооружение, предназначенное для транспортировки газа и его продуктов (в основном природного газа) под определённым избыточным давлением с помощью трубопровода.	осущ-тся сторонними польз-ми	2021-2030

Наименование объекта	Лесничество, участковое лесничество	N квартала	N выдела	Площадь объекта, га	Протяженность объекта, км	Характеристика объекта	Проектируемые мероприятия	Год проведения
Сооружение для транспортировки газа (Газопровод)	Щелковский	16	32	4.51	2.255	Инженерное сооружение, предназначенное для транспортировки газа и его продуктов (в основном природного газа) под определённым избыточным давлением с помощью трубопровода.	осущ-тся сторонними польз-ми	2021-2030
Проезд (Дорога автом. с усоверш. типом дорожного покрытия)	Щелковский	17	46	1.157	11.57	Дорога автомобильная, шириной от 6 до 10 м с щебеночным или иным усовершенствованным покрытием	Содержание и эксплуатация	2021-2030
Элемент монументально-декоративного оформления (Кладбище)	Щелковский	19	20	0.671		Стихийно сложившийся объект с захоронениями датируемыми с начала 20 века.	осущ-тся сторонними польз-ми	2021-2030
Постройка временная, используемая в рекреационных целях (Поселок)	Щелковский	23	79	10.656		Садоводческие дачные или иные участки	осущ-тся сторонними польз-ми	2021-2030
Постройка временная, используемая в рекреационных целях (Поселок)	Щелковский	23	80	34.69		Садоводческие дачные или иные участки	осущ-тся сторонними польз-ми	2021-2030
Постройка временная, используемая в рекреационных целях (Поселок)	Щелковский	81	1	0.169		Садоводческие дачные или иные участки	осущ-тся сторонними польз-ми	2021-2030
Линия связи	Мытищинский	5	30	0.089	0.178	Линейно-кабельные сооружения (подземного или надземного), обеспечивающим передачу сигналов от передатчика к приёмнику	осущ-тся сторонними польз-ми	2021-2030
Проезд (Дорога автом. с усоверш. типом дорожного покрытия)	Мытищинский	5	31	1.969	19.69	Дорога автомобильная, шириной от 6 до 10 м с щебеночным или иным усовершенствованным покрытием	Содержание и эксплуатация	2021-2030
Проезд (Дорога автом. с усоверш. типом дорожного покрытия)	Мытищинский	11	17	0.921	9.21	Дорога автомобильная, шириной от 6 до 10 м с щебеночным или иным усовершенствованным покрытием	Содержание и эксплуатация	2021-2030
Проезд (Дорога автом. с усоверш. типом дорожного покрытия)	Мытищинский	12	17	0.433	4.33	Дорога автомобильная, шириной от 6 до 10 м с щебеночным или иным усовершенствованным покрытием	Содержание и эксплуатация	2021-2030
Постройка временная, используемая в рекреационных целях (Усадьба ведом.)	Мытищинский	15	13	0.975		Участок, не покрытый лесом с наличием хоз.построек относящихся к веденью ФГБУ "Национальны парк "Лосиный остров"	Содержание и эксплуатация	2021-2030
Проезд (Дорога автом. с усоверш. типом дорожного покрытия)	Мытищинский	15	17	0.645	6.45	Дорога автомобильная, шириной от 6 до 10 м с щебеночным или иным усовершенствованным покрытием	Содержание и эксплуатация	2021-2030
Постройка временная, используемая в рекреационных целях (Усадьба частн.)	Мытищинский	16	30	0.53		Участок, не покрытый лесом с наличием хоз.построек не относящихся к веденью ФГБУ "Национальны парк "Лосиный остров"	осущ-тся сторонними польз-ми	2021-2030
Проезд (Дорога автом. с усоверш. типом дорожного покрытия)	Мытищинский	18	12	0.497	4.97	Дорога автомобильная, шириной от 6 до 10 м с щебеночным или иным усовершенствованным покрытием	Содержание и эксплуатация	2021-2030
Проезд (Дорога автом. с усоверш. типом дорожного покрытия)	Мытищинский	19	7	0.487	4.87	Дорога автомобильная, шириной от 6 до 10 м с щебеночным или иным усовершенствованным покрытием	Содержание и эксплуатация	2021-2030
Проезд (Дорога автом. с усоверш. типом дорожного покрытия)	Мытищинский	21	28	0.681	6.81	Дорога автомобильная, шириной от 6 до 10 м с щебеночным или иным усовершенствованным покрытием	Содержание и эксплуатация	2021-2030
Проезд (Дорога автом. с усоверш. типом дорожного покрытия)	Мытищинский	22	2	0.079	0.79	Дорога автомобильная, шириной от 6 до 10 м с щебеночным или иным усовершенствованным покрытием	Содержание и эксплуатация	2021-2030
Проезд (Дорога автом. с усоверш. типом дорожного покрытия)	Мытищинский	23	27	0.488	4.88	Дорога автомобильная, шириной от 6 до 10 м с щебеночным или иным усовершенствованным покрытием	Содержание и эксплуатация	2021-2030
Проезд (Дорога автом. с усоверш. типом дорожного покрытия)	Мытищинский	24	11	0.492	4.92	Дорога автомобильная, шириной от 6 до 10 м с щебеночным или иным усовершенствованным покрытием	Содержание и эксплуатация	2021-2030

Наименование объекта	Лесничество, участковое лесничество	N квартала	N выдела	Площадь объекта, га	Протяженность объекта, км	Характеристика объекта	Проектируемые мероприятия	Год проведения
Проезд (Дорога автом. с усоверш. типом дорожного покрытия)	Мытищинский	25	34	0.513	5.13	Дорога автомобильная, шириной от 6 до 10 м с щебеночным или иным усовершенствованным покрытием	Содержание и эксплуатация	2021-2030
Проезд (Дорога автом. с усоверш. типом дорожного покрытия)	Мытищинский	26	10	0.489	4.89	Дорога автомобильная, шириной от 6 до 10 м с щебеночным или иным усовершенствованным покрытием	Содержание и эксплуатация	2021-2030
Проезд (Дорога автом. с усоверш. типом дорожного покрытия)	Мытищинский	27	8	0.862	8.62	Дорога автомобильная, шириной от 6 до 10 м с щебеночным или иным усовершенствованным покрытием	Содержание и эксплуатация	2021-2030
Проезд (Дорога автом. с усоверш. типом дорожного покрытия)	Мытищинский	28	16	0.816	8.16	Дорога автомобильная, шириной от 6 до 10 м с щебеночным или иным усовершенствованным покрытием	Содержание и эксплуатация	2021-2030
Постройка временная, используемая в рекреационных целях (Усадьба частн.)	Мытищинский	29	6	0.138		Участок, не покрытый лесом с наличием хоз.построек не относящихся к веденью ФГБУ "Национальны парк "Лосиный остров"	осущ-тся сторонними польз-ми	2021-2030
Проезд (Дорога автом. с усоверш. типом дорожного покрытия)	Мытищинский	29	13	0.714	7.14	Дорога автомобильная, шириной от 6 до 10 м с щебеночным или иным усовершенствованным покрытием	Содержание и эксплуатация	2021-2030
Постройка временная, используемая в рекреационных целях (Усадьба частн.)	Мытищинский	30	1	0.081		Участок, не покрытый лесом с наличием хоз.построек не относящихся к веденью ФГБУ "Национальны парк "Лосиный остров"	осущ-тся сторонними польз-ми	2021-2030
Проезд (Дорога автом. с усоверш. типом дорожного покрытия)	Мытищинский	30	15	1.311	13.11	Дорога автомобильная, шириной от 6 до 10 м с щебеночным или иным усовершенствованным покрытием	Содержание и эксплуатация	2021-2030
Проезд (Дорога автом. с усоверш. типом дорожного покрытия)	Мытищинский	38	16	0.54	5.4	Дорога автомобильная, шириной от 6 до 10 м с щебеночным или иным усовершенствованным покрытием	Содержание и эксплуатация	2021-2030
Проезд (Дорога автом. с усоверш. типом дорожного покрытия)	Мытищинский	47	23	0.507	5.07	Дорога автомобильная, шириной от 6 до 10 м с щебеночным или иным усовершенствованным покрытием	Содержание и эксплуатация	2021-2030
Постройка временная, используемая в рекреационных целях (Усадьба частн.)	Мытищинский	49	11	0.175		Участок, не покрытый лесом с наличием хоз.построек не относящихся к веденью ФГБУ "Национальны парк "Лосиный остров"	осущ-тся сторонними польз-ми	2021-2030
Проезд (Дорога автом. с усоверш. типом дорожного покрытия)	Мытищинский	54	6	0.339	3.39	Дорога автомобильная, шириной от 6 до 10 м с щебеночным или иным усовершенствованным покрытием	Содержание и эксплуатация	2021-2030
Постройка временная, используемая в рекреационных целях (Поселок)	Мытищинский	56	2	8.706		Совокупность построек частного либо ведомственного характера, расположенных на территории, подведомственной ФГБУ "национальный парк "Лосиный остров"	осущ-тся сторонними польз-ми	2021-2030
Постройка временная, используемая в рекреационных целях (Усадьба частн.)	Мытищинский	56	6	0.451		Участок, не покрытый лесом с наличием хоз.построек не относящихся к веденью ФГБУ "Национальны парк "Лосиный остров"	осущ-тся сторонними польз-ми	2021-2030
Проезд (Дорога автом. с усоверш. типом дорожного покрытия)	Мытищинский	57	7	0.763	7.63	Дорога автомобильная, шириной от 6 до 10 м с щебеночным или иным усовершенствованным покрытием	Содержание и эксплуатация	2021-2030
Проезд (Дорога автом. с усоверш. типом дорожного покрытия)	Мытищинский	61	14	0.441	4.41	Дорога автомобильная, шириной от 6 до 10 м с щебеночным или иным усовершенствованным покрытием	Содержание и эксплуатация	2021-2030
Проезд (Дорога автом. с усоверш. типом дорожного покрытия)	Мытищинский	62	19	0.405	4.05	Дорога автомобильная, шириной от 6 до 10 м с щебеночным или иным усовершенствованным покрытием	Содержание и эксплуатация	2021-2030
Постройка временная, используемая в рекреационных целях (Усадьба частн.)	Мытищинский	63	5	0.293		Участок, не покрытый лесом с наличием хоз.построек не относящихся к веденью ФГБУ "Национальны парк "Лосиный остров"	осущ-тся сторонними польз-ми	2021-2030

Наименование объекта	Лесничество, участковое лесничество	N квартала	N выдела	Площадь объекта, га	Протяженность объекта, км	Характеристика объекта	Проектируемые мероприятия	Год проведения
Проезд (Дорога автом. с усоверш. типом дорожного покрытия)	Мытищинский	63	8	1.254	12.54	Дорога автомобильная, шириной от 6 до 10 м с щебеночным или иным усовершенствованным покрытием	Содержание и эксплуатация	2021-2030
Постройка временная, используемая в рекреационных целях (Усадьба ведом.)	Мытищинский	64	12	1.214		Участок, не покрытый лесом с наличием хоз.построек относящихся к веденью ФГБУ "Национальны парк "Лосиный остров"	Содержание и эксплуатация	2021-2030
Проезд (Дорога автом. с усоверш. типом дорожного покрытия)	Мытищинский	64	21	0.521	5.21	Дорога автомобильная, шириной от 6 до 10 м с щебеночным или иным усовершенствованным покрытием	Содержание и эксплуатация	2021-2030
Постройка временная, используемая в рекреационных целях (Усадьба частн.)	Мытищинский	73	9	0.538		Участок, не покрытый лесом с наличием хоз.построек не относящихся к веденью ФГБУ "Национальны парк "Лосиный остров"	осущ-тся сторонними польз-ми	2021-2030
Постройка временная, используемая в рекреационных целях (Усадьба частн.)	Мытищинский	73	12	0.597		Участок, не покрытый лесом с наличием хоз.построек не относящихся к веденью ФГБУ "Национальны парк "Лосиный остров"	осущ-тся сторонними польз-ми	2021-2030
Постройка временная, используемая в рекреационных целях (Поселок)	Мытищинский	74	2	46.603		Совокупность построек частного либо ведомственного характера, расположенных на территории, подведомственной ФГБУ "национальный парк "Лосиный остров"	осущ-тся сторонними польз-ми	2021-2030
Постройка временная, используемая в рекреационных целях (Поселок)	Мытищинский	74а	1	27.59		Совокупность построек частного либо ведомственного характера, расположенных на территории, подведомственной ФГБУ "национальный парк "Лосиный остров"	осущ-тся сторонними польз-ми	2021-2030
ИТОГО:				439.39	685.89			
Объекты, подлежащие ремонту или реконструкции								
ИТОГО:	0	0	0	0	0	0	0	0
Проектируемые объекты								
ИТОГО:	0	0	0	0	0	0	0	0

ТЕМАТИЧЕСКАЯ ЛЕСНАЯ КАРТА

Пространственное размещение существующих объектов, не связанных
с созданием лесной инфраструктуры на территории НП «Лосиный остров»
для осуществления научно-исследовательской деятельности, образовательной деятельности
Площадь 11642,21 га

Сторонние пользователи М.О. Щелковский	
Номер	**Наименование**
13	Щелковское ДРСУ автомобильные дороги д.Оболдино-п. Загорянский
14	Щелковское ДРСУ автомобильные дороги д.Сепонево-д. Серково
15	Администрация п. Загорянский
16	Московское управление подземного хранения газа
17	СНТ "Лесные поляны"

Сторонние пользователи Г.О. Балашиха	
Номер	**Наименование**
1	Пионерский лагерь "Орбита"
2	Пионерский лагерь завода "Рубин"
3	Акуловский гидроузел
4	АОЗТ "1 мая"
5	Пехра-Покровская сельская администрация
6	Пионерский лагерь "Полет"
7	Огородное товарищество "Восток"
8	Земли специального назначения
10	Садовое товарищество "Сокольники"

Сторонние пользователи М.О. Мытищинский	
Номер	**Наименование**
1	МП "Водоканал"
2	с/т "Водоканал"
3	ИЧП "КАС"
4	Колхоз "Соревнование"
5	ЗАО "Трансвал"
6	Земли спецназначения
6'	ООО "Алпаси" (кадастровый номер 50:12:0101805:24)
7-20	Земли физических лиц, находящихся в собственности
21	Садоводческое товарищество "Каховка"
22	Дорога общего пользования

Сторонние пользователи г. Москва	
Номер	**Наименование**
1	Ростокинская тепловая насосная станция "Мосэнерго"
2	Центральный НИИ туберкулеза Минздрава РФ
3	Профилакторий завода "Красный богатырь"
4	Медицинское училище Минздрава РФ
5	Экспериментальный комплекс социальной защиты детей
6	Центральная станция юных натуралистов
7	Подразделение МГ Лингвистического университета
8	Автозаправочная станция №152
9	Склад МТО "Колосс"
10	Психо-неврологический интернат № 22
11	Школа-интернат №31 для умственно осталых
12	Детский сад (Лосиноостровская улица)
13	Центральная клиническая больница Центрсоюза
14	Институт-интернат для инвалидов
15	ПТУ №204 п/о "Колосс" Госагропрома
16	ЦК больница МПС №2
17	ЦКБ ГСПУ Президента РФ
18	Гальяновское кладбище
19	Комплексная учебно-спорт. База "Белокаменная" МГС ВДОСО
20	Станция "Белокаменная" Московского окружного отд. Ж.д.
21	ГСК "Сигнал"
22	ГСК "Алмаз"
23	Лихоборская дистанция пути Московской ж.д.
24	Железнодорожная ветка завода "Красный богатырь"
25	Автодороги
26	Бабушкинское кладбище
27	Строительство интерната для слепых детей
28	Лыжная база ВА им. Дзержинского
29	Санаторий "Москва"
30	МКАД

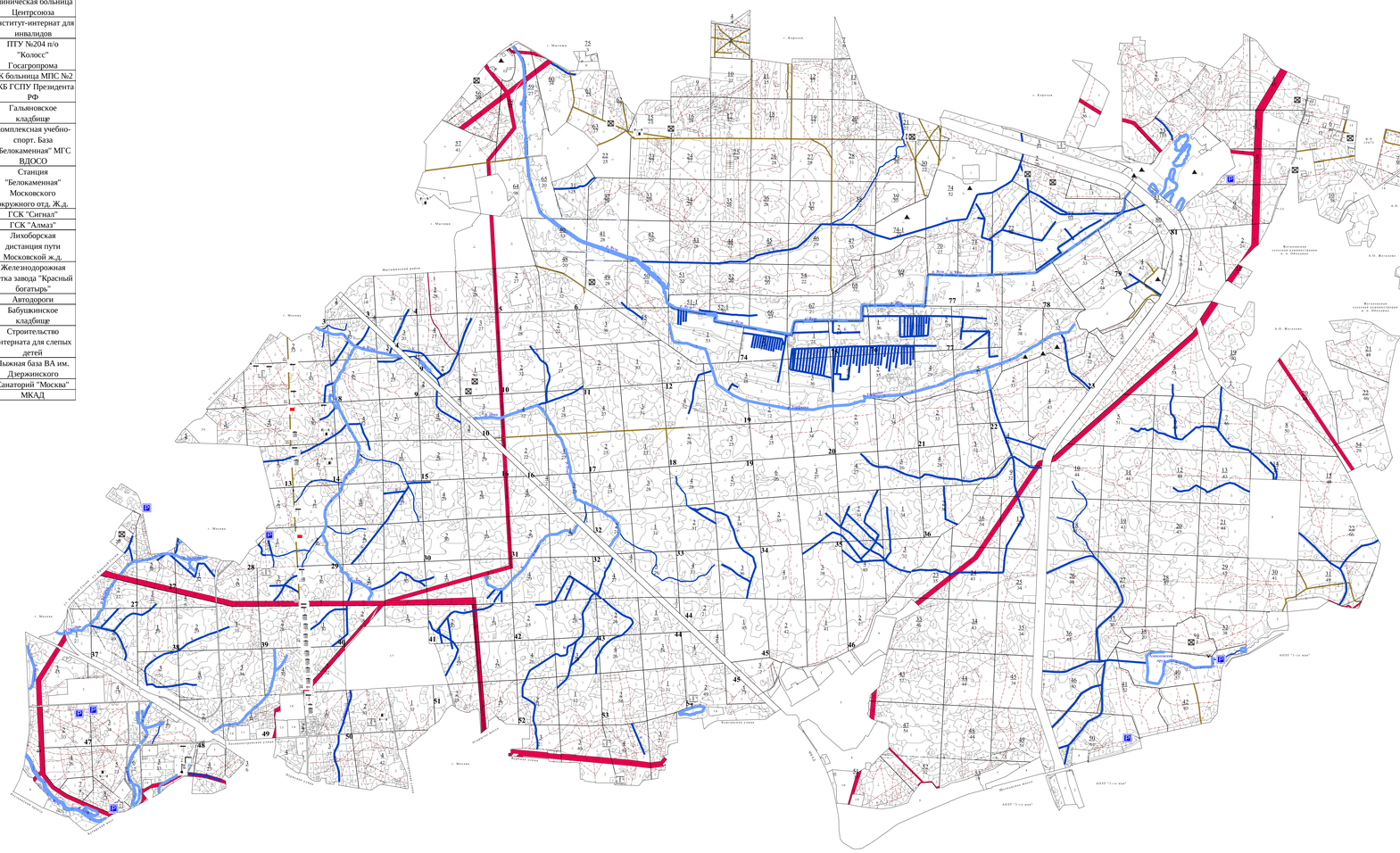

УСЛОВНЫЕ ОБОЗНАЧЕНИЯ:

Существующие объекты не лесной инфраструктуры

- Сооружение для транспортировки газа (Газопровод)
- Сооружение для распределения газа (Газораспределяющая станция)
- Постройка временная, используемая в рекреационных целях (Дом отдыха)
- Проезд (Дорога автом. с усовершр. типом дорожного покрытия)
- Постройка временная, используемая в рекреационных целях (Поселок)
- Элемент монументально-декоративного оформления (Кладбище)
- Линия связи
- Линия электропередачи воздушная, кабельная всех классов напряжения
- Площадка для установки мусоросборников
- Площадка для занятий спортом
- Стоянки индивидуального легкового автотранспорта
- Пешеходная дорожка (Тропа)
- Информационная таблечка (доска)
- Постройка временная, используемая в рекреационных целях (Усадьба ведом.)
- Постройка временная, используемая в рекреационных целях (Усадьба частн.)
- Малая архитектурная форма
- Элемент благоустройства лесного участка (скамейка)
- Элемент благоустройства лесного участка (урна)
- Элемент благоустройства лесного участка (фонарь)

							Приложение 7
Изм.	Кол.уч.	Лист	№ док.	Подпись	Дата		
Разработал							
Проверил						Национальный парк «Лосиный остров»	Стадия: П; Лист: 3; Листов: 11
Утвердил							

ТЕМАТИЧЕСКАЯ ЛЕСНАЯ КАРТА

Характеристика территории лесного участка по классам пожарной опасности на территории НП «Лосиный остров» для осуществления научно-исследовательской деятельности, образовательной деятельности

Площадь 11642,21 га

Сторонние пользователи М.О. Щелковский	
Номер	**Наименование**
13	Щелковское ДРСУ автомобильные дороги д.Оболдино-п. Загорянский
14	Щелковское ДРСУ автомобильные дороги д.Сепонево-д. Серково
15	Администрация п. Загорянский
16	Московское управление подземного хранения газа
17	СНТ "Лесные поляны"

Сторонние пользователи Г.О. Балашиха	
Номер	**Наименование**
1	Пионерский лагерь "Орбита"
2	Пионерский лагерь завода "Рубин"
3	Акуловский гидроузел
4	АОЗТ "1 мая"
5	Пехра-Покровская сельская администрация
6	Пионерский лагерь "Полет"
7	Огородное товарищество "Восток"
8	Земли специального назначения
10	Садовое товарищество "Сокольники"

Сторонние пользователи М.О. Мытищинский	
Номер	**Наименование**
1	МП "Водоканал"
2	с/т "Водоканал"
3	ИЧП "КАС"
4	Колхоз "Соревнование"
5	ЗАО "Трансвал"
6	Земли спецназначения
6'	ООО "Алпаси" (кадастровый номер 50:12:0101805:24)
7-20	Земли физических лиц, находящихся в собственности
21	Садоводческое товарищество "Каховка"
22	Дорога общего пользования

Сторонние пользователи г. Москва	
Номер	**Наименование**
1	Ростокинская тепловая насосная станция "Мосэнерго"
2	Центральный НИИ туберкулеза Минздрава РФ
3	Профилакторий завода "Красный богатырь"
4	Медицинское училище Минздрава РФ
5	Экспериментальный комплекс социальной защиты детей
6	Центральная станция юных натуралистов
7	Подразделение МГ Лингвистического университета
8	Автозаправочная станция №152
9	Склад МТО "Колосс"
10	Психо-неврологический интернат № 22
11	Школа-интернат №31 для умственно осталых
12	Детский сад (Лосиноостровская улица)
13	Центральная клиническая больница Центрсоюза
14	Институт-интернат для инвалидов
15	ПТУ №204 п/о "Колосс" Госагропрома
16	ЦК больница МПС №2
17	ЦКБ ГСПУ Президента РФ
18	Гальяновское кладбище
19	Комплексная учебно-спорт. База "Белокаменная" МГС ВДОСО
20	Станция "Белокаменная" Московского окружного отд. Ж.д.
21	ГСК "Сигнал"
22	ГСК "Алмаз"
23	Лихоборская дистанция пути Московской ж.д.
24	Железнодорожная ветка завода "Красный богатырь"
25	Автодороги
26	Бабушкинское кладбище
27	Строительство интерната для слепых детей
28	Лыжная база ВА им. Дзержинского
29	Санаторий "Москва"
30	МКАД

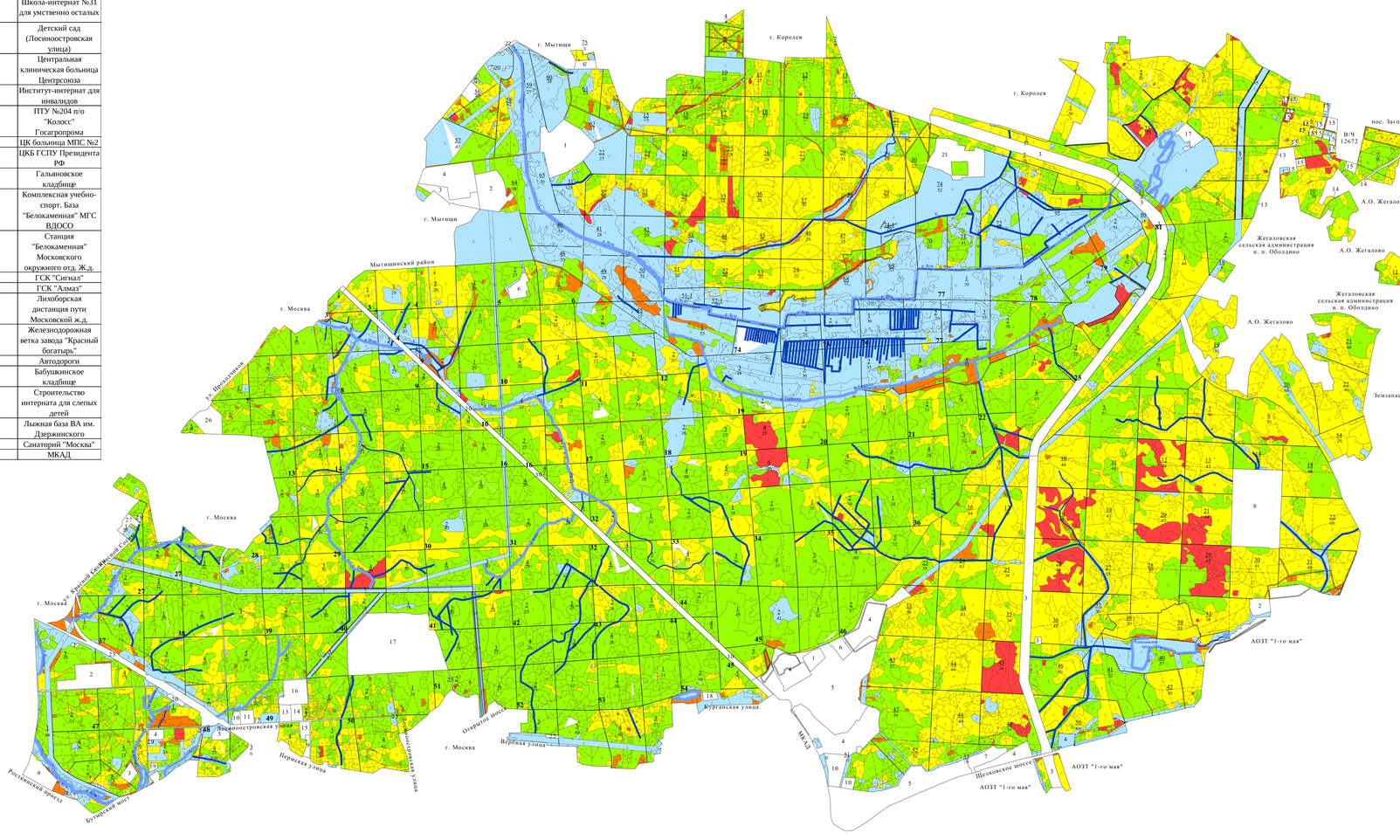

Классы пожарной опасности

1	2	3	4	5

Приложение 8

Изм.	Кол.уч.	Лист	№ док.	Подпись	Дата
Разработал					
Проверил					
Утвердил					

Национальный парк «Лосиный остров»

Стадия	Лист	Листов
П	4	11

Приложение 9

Обоснование и характеристика проектируемых видов и объемов мероприятий по противопожарному обустройству лесов с учетом объектов, созданных при использовании лесов в соответствии с лесохозяйственным регламентом

Объект противопожарного обустройства	Виды мероприятий	Лесничество, участковое лесничество	N квартала	N выдела	Ед. изм.	Потребность в соответствии с действующими нормативами	Имеется в наличии	Проектируемый объем мероприятий	
								всего	ежегодный объем
1	2	3	4	5	6	7	8	9	10
1. Предупредительные мероприятия:									
НП "Лосиный остров"	Установка предупредительных аншлагов	Мытищинский	2	8	шт.	не менее одного на лесопарк	1	-	По мере аммортизации производится доустановка наобходимого количества аншлагов, плакатов, стендов.
			3	1	шт.		1	-	
			3	4	шт.		1	-	
			4	6	шт.		1	-	
			3	4	шт.		1	-	
			21	20	шт.		1	-	
			21	24	шт.		1	-	
			30	6	шт.		1	-	
			73	3	шт.		1	-	
			74	2	шт.		1	-	
			74	2	шт.		1	-	
			74	2	шт.		1	-	
			-	-	шт.		1	-	
			-	-	шт.		1	-	
		Щелковский	1	7	шт.		1	-	
			6	4	шт.		1	-	
			6	13	шт.		1	-	
			6	20	шт.		1	-	
			6	23	шт.		1	-	
			6	27	шт.		1	-	
			6	27	шт.		1	-	
			7	1	шт.		1	-	
			7	2	шт.		1	-	
			7	5	шт.		1	-	
			7	5	шт.		1	-	
			7	5	шт.		1	-	
			7	5	шт.		1	-	
			7	17	шт.		1	-	
			8	32	шт.		1	-	
			10	36	шт.		1	-	
			20	5	шт.		1	-	
			20	6	шт.		1	-	
			21	1	шт.		1	-	
			21	4	шт.		1	-	
			21	25	шт.		1	-	
			22	7	шт.		1	-	
			22	8	шт.		1	-	
			22	10	шт.		1	-	
			22	19	шт.		1	-	
			22	19	шт.		1	-	
			22	20	шт.		1	-	
		Лосинопогонный	5-1	14	шт.		1	-	
			5-1	-	шт.		1	-	
			6-1	2	шт.		1	-	
			6-1	3	шт.		1	-	
			6-1	8	шт.		1	-	
			6-1	11	шт.		1	-	
			10-1	-	шт.		1	-	
			16-1	2	шт.		1	-	
			4-2	-	шт.		1	-	

1	2	3	4	5	6	7	8	9	10
НП "Лосиный остров"	Установка предупредительных аншлагов	Лосинопогонный	5-2	3	шт.	не менее одного на лесопарк	1	-	По мере аммортизации производится доустановка наобходимого количества аншлагов, плакатов, стендов.
			5-3	-	шт.		1	-	
			10-3	1	шт.		1	-	
			11-3	15	шт.		1	-	
			10-4	13	шт.		1	-	
			11-4	8	шт.		1	-	
			12-4	19	шт.		1	-	
			44-4	5	шт.		1	-	
			45-1	3	шт.		1	-	
			45-2	12	шт.		1	-	
			45-3	-	шт.		1	-	
			46-1	9	шт.		1	-	
			74-1	-	шт.		1	-	
			79-4	10	шт.		1	-	
			79-4	17	шт.		1	-	
		Алексеевский	15	5	шт.		1	-	
			31	9	шт.		1	-	
			40	2	шт.		1	-	
			40	5	шт.		1	-	
			40	7	шт.		1	-	
			40	11	шт.		1	-	
			40	24	шт.		1	-	
			40	24	шт.		1	-	
			40	25	шт.		1	-	
			47	30	шт.		1	-	
			49	33	шт.		1	-	
			50	42	шт.		1	-	
			50	42	шт.		1	-	
			52	-	шт.		1	-	
			54	2	шт.		1	-	
			54	2	шт.		1	-	
			54	9	шт.		1	-	
		Лосиноостровский	14-1	7	шт.		1	-	
			28-1	7	шт.		1	-	
			28-1	18	шт.		1	-	
			3-2	1	шт.		1	-	
			28-2	2	шт.		1	-	
			28-2	2	шт.		1	-	
		Яузский	37-3	10	шт.		1	-	
			47-2	-	шт.		1	-	
			47-2	-	шт.		1	-	
			48-3	6	шт.		1	-	
			48-3	18	шт.		1	-	
			Всего				93		
	Установка нформационных стендов	Мытищинский	39	7	шт.	не менее одного на лесопарк	1	-	
			15	13	шт.		1	-	
			21	25	шт.		1	-	
			59	1	шт.		1	-	
		Щелковский	7	19	шт.		1	-	
			3	7	шт.		1	-	
			4	7	шт.		1	-	
			7	12	шт.		1	-	
		Лосинопогонный	79-4	18	шт.		1	-	
		Алексеевский	42	14	шт.		1	-	
			52	20	шт.		1	-	
			49	33	шт.		1	-	

1	2	3	4	5	6	7	8	9	10
НП "Лосиный остров"	Установка нформационных стендов	Лосиноостровский	28-1	13	шт.	не менее одного на лесопарк	1	-	-
			3-2	1	шт.		1	-	
			7-2	3	шт.		1	-	
			28-2	2	шт.		1	-	
			8-1	23	шт.		1	-	
			8-1	23	шт.		1	-	
			7-4	18	шт.		1	-	
			28-3	11	шт.		1		
			7-2	2	шт.		1		
			27-1	8	шт.		1	-	
			27-1	23	шт.		1	-	
			27-1	27	шт.		1	-	
			27-2	17	шт.		1	-	
			27-2	25	шт.		1	-	
			27-2	41	шт.		1	-	
			27-3	14	шт.		1	-	
			3-2	8	шт.		1	-	
			7-1	10	шт.		1	-	
			7-1	6	шт.		1	-	
			3-2	7	шт.		1	-	
			3-2	1	шт.		1	-	
		Яузский	51-2	12	шт.		1	-	
			54-2	21	шт.		1	-	
			54-3	21	шт.		1	-	
			53-3	14	шт.		1	-	
			53-3	17	шт.		1	-	
			51-2	12	шт.		1	-	
			50-4	45	шт.		1	-	
			48-4	5	шт.		1	-	
			47-6	14	шт.		1	-	
			47-1	1	шт.		1	-	
			41-1	1	шт.		1	-	
			37-4	13	шт.		1	-	
			47-3	29	шт.		1	-	
			39-2	3	шт.		1	-	
			Всего				47		
	Плакатов	Яузский	37-3	-	шт.	2	1	-	-
		Мытищинский	64	17	шт.		1	-	-
	Благоустройство зон отдыха граждан, пребывающих в лесах	Алексеевский	40	7	шт.	-	1	-	
			50	32	шт.		1	-	
		Мытищинский	3	7	шт.		1	-	
			62	18	шт.		1	-	
		Щелковский	8	17	шт.		1	-	
			17	45	шт.		1	-	
		Лосиноостровский	8-1	9	шт.		1	-	
			13-1	6	шт.		1	-	
			13-1	7	шт.		1	-	
			28-1	4	шт.		1	-	
			3-2	8	шт.		1	-	
			3-2	8	шт.		1	-	
			3-2	8	шт.		1	-	
			3-2	8	шт.		1	-	
			3-2	8	шт.		1	-	
			3-2	9	шт.		1	-	
			3-2	9	шт.		1	-	
			7-2	10	шт.		1	-	
			13-2	4	шт.		1	-	
			28-3	11	шт.		1	-	
			28-3	20	шт.		1	-	
			28-3	21	шт.		1	-	

1	2	3	4	5	6	7	8	9	10
НП "Лосиный остров"	Благоустройство зон отдыха граждан, пребывающих в лесах	Лосиноостровский	28-3	21	шт.	-	1	-	
			28-3	21	шт.		1	-	
			29-3	2	шт.		1	-	
			29-3	23	шт.		1	-	
			29-3	23	шт.		1	-	
			7-4	18	шт.		1	-	
			7-2	6	шт.		1	-	
			28-3	8	шт.		1	-	
			27-2	29	шт.		1	-	
			28-1	7	шт.		1	-	
		Яузский	39-2	5	шт.		1	-	
			39-2	13	шт.		1	-	
			39-2	13	шт.		1	-	
			39-2	17	шт.		1	-	
			39-2	22	шт.		1	-	
			40-1	5	шт.		1	-	
			40-3	1	шт.		1	-	
			40-3	1	шт.		1	-	
			40-3	7	шт.		1	-	
			40-3	12	шт.		1	-	
			40-3	12	шт.		1	-	
			40-3	12	шт.		1	-	
			40-3	22	шт.		1	-	
			50-1	6	шт.		1	-	
			50-1	6	шт.		1	-	
			50-1	55	шт.		1	-	
			50-2	30	шт.		1	-	
			53-3	11	шт.		1	-	
			53-4	32	шт.		1	-	
			54-2	15	шт.		1	-	
			50-2	30	шт.		1	-	
			53-3	11	шт.		1	-	
			53-4	32	шт.		1	-	
			54-2	15	шт.		1	-	
			47-2	11	шт.		1	-	
			47-3	1	шт.		1	-	
			47-8	10	шт.		1	-	
			Всего				59		
	Ремонт и эксплуатация кордонов лесных	Мытищинский	49	10	шт.	-	1	1	1
		Алексеевский	49	7	шт.		1	1	1
			52	11	шт.		1	1	1
			Всего				3	1	1
	Установка и эксплуатация шлагбаумов, устройство преград, обеспечивающих ограничение пребывания граждан в лесах в целях обеспечения пожарной безопасности	Щелковский	7	16	шт.	2	1	-	
			13	16	шт.		1	-	
			8	8	шт.		1	-	
			8	8	шт.		1	-	
			17	26	шт.		1	-	
			13	16	шт.		1	-	
			9	43	шт.		1	-	
			8	16	шт.		1	-	
			4	3	шт.		1	-	
			3	6	шт.		1	-	
			6	4	шт.		1	-	
			8	32	шт.		1	-	
		Мытищинский	60	11	шт.		1	-	
			65	2	шт.		2	-	
			3	5	шт.		2	-	
			3	4	шт.		2	-	
			21	14	шт.		1	-	
			7	7	шт.		1	-	
			63	6	шт.		1	-	
			-	-	шт.		1	-	

1	2	3	4	5	6	7	8	9	10
НП "Лосиный остров"	Установка и эксплуатация шлагбаумов, устройство преград, обеспечивающих ограничение пребывания граждан в лесах в целях обеспечения пожарной безопасности	Алексеевский	21	12	шт.	2	1	-	-
			53	9	шт.		1	-	
			49	38	шт.		1	-	
			49	34	шт.		1	-	
			50	46	шт.		1	-	
			50	42	шт.		1	-	
			41	18	шт.		1	-	
			40	2	шт.		1	-	
			31	1	шт.		1	-	
			21	12	шт.		1	-	
		Лосиноостровский	13-1	7	шт.		1	-	
			3-2	1	шт.		1	-	
			28-2	2	шт.		1	-	
			14-3	1	шт.		1	-	
			14-3	1	шт.		1	-	
			14-3	16	шт.		1	-	
			29-3	1	шт.		1	-	
			7-2	2	шт.		1	-	
		Лосинопогонный	5-4	1	шт.		1	-	
			18-2	1	шт.		1	-	
			18-1	1	шт.		1	-	
			11-4	8	шт.		1	-	
			5-1	4	шт.		1	-	
			5-3	15	шт.		1	-	
			10-2	1	шт.		1	-	
			5-3	15	шт.		1	-	
			10-4	14	шт.		1	-	
			10-3	12	шт.		1	-	
			18-1	7	шт.		1	-	
		Яузский	47-1	8	шт.		1	-	
			39-4	24	шт.		1	-	
			50-1	6	шт.		1	-	
			40-1	15	шт.		1	-	
			40-3	7	шт.		1	-	
			40-3	7	шт.		1	-	
			48-1	14	шт.		1	-	
			48-3	11	шт.		1	-	
			48-3	17	шт.		1	-	
			50-1	13	шт.		1	-	
			Всего				62		
	Установка транспортных барьеров в целях обеспечения пожарной безопасности	Мытищинский	11	1	шт.	2	1	-	-
			9	2	шт.		1	-	
		Алексеевский	40	23	шт.		1	-	
			40	23	шт.		1	-	
			41	2	шт.		1	-	
		Лосинопогонный	6-1	7	шт.		1	-	
			6-1	1	шт.		1	-	
			12-4	1	шт.		1	-	
			12-4	1	шт.		1	-	
			17-1	1	шт.		1	-	
			10-4	13	шт.		1	-	
		Щелковский	3	6	шт.		1	-	
			3	7	шт.		1	-	
			3	2	шт.		1	-	
			9	40	шт.		1	-	
		Яузский	37-4	13	шт.		1	-	
			48-3	5	шт.		1	-	
			48-3	5	шт.		1	-	
			Всего				18	-	

1	2	3	4	5	6	7	8	9	10
2. Мероприятия по ограничению распространения пожаров:									
НП "Лосиный остров"	Содержание и ремонт дорог противопожарного назначения	Мытищинский	1	7	км		0.970	-	Объемы раработ определяются ежегодно по мере необходимости
			2	25	км		0.640	-	
			9	18	км		0.310	-	
			10	24	км		0.340	-	
			16	38	км		1.540	-	
			17	45	км		0.400	-	
			19	10	км		0.410	-	
			21	34	км		0.970	-	
			23	29	км		1.000	-	
			24	13	км		0.420	-	
			25	36	км		1.500	-	
			26	12	км		0.910	-	
			27	11	км		0.900	-	
			28	20	км		1.500	-	
			29	16	км		1.340	-	
			30	18	км		0.120	-	
			31	19	км		0.240	-	
			32	20	км		0.890	-	
			33	17	км		1.290	-	
			34	17	км		2.030	-	
			35	22	км		1.280	-	
			37	9	км		0.970	-	
			38	19	км		1.800	-	
			39	10	км		0.590	-	
			43	25	км		1.170	-	
			44	18	км		1.260	-	
			45	16	км		1.070	-	
			46	15	км		0.290	-	
			47	26	км		2.220	-	
			49	20	км		0.330	-	
			50	19	км		0.890	-	
			52	15	км		1.200	-	
			53	9	км		0.510	-	
			54	8	км		1.400	-	
			55	13	км		0.560	-	
			56	36	км		1.360	-	
			58	29	км		0.460	-	
			63	10	км		0.530	-	
			68	21	км		0.850	-	
			69	29	км		1.030	-	
			70	17	км		0.430	-	
			71	33	км		0.880	-	
			72	24	км		0.530	-	
			73	47	км		1.270	-	
			5	31	км		2.240	-	
			11	17	км		0.980	-	
			12	17	км		0.450	-	
			15	17	км		0.670	-	
			18	12	км		0.520	-	
			19	7	км		0.510	-	
			21	28	км		0.730	-	
			22	2	км		0.080	-	
			23	27	км		0.510	-	
			24	11	км		0.510	-	
			25	34	км		0.540	-	
			26	10	км		0.510	-	
			27	8	км		0.910	-	
			28	16	км		0.860	-	
			29	13	км		0.760	-	
			30	15	км		1.430	-	
			38	16	км		0.570	-	
			47	23	км		0.540	-	

1	2	3	4	5	6	7	8	9	10
НП "Лосиный остров"	Содержание и ремонт дорог противопожарного назначения	Мытищинский	54	6	км		0.360	-	Объемы раработ определяются ежегодно по мере необходимости
			57	7	км		0.790	-	
			61	14	км		0.460	-	
			62	19	км		0.430	-	
			63	8	км		1.380	-	
			64	21	км		0.530	-	
		Щелковский	1	14	км		0.990	-	
			2	29	км		3.660	-	
			3	26	км		2.500	-	
			4	29	км		1.670	-	
			6	29	км		2.030	-	
			6	32	км		0.890	-	
			7	34	км		2.800	-	
			8	36	км		1.420	-	
			9	46	км		1.530	-	
			10	50	км		0.820	-	
			10	53	км		0.640	-	
			11	15	км		0.270	-	
			13	29	км		0.020	-	
			13	31	км		1.180	-	
			14	47	км		2.180	-	
			15	23	км		2.110	-	
			16	47	км		2.440	-	
			17	49	км		3.310	-	
			19	22	км		1.420	-	
			21	27	км		1.650	-	
			22	23	км		1.360	-	
			23	85	км		8.540	-	
			81	13	км		0.090	-	
			6	28	км		0.580	-	
			7	30	км		1.190	-	
			10	49	км		0.540	-	
			17	46	км		1.220	-	
		Лосинопогонный	4-1	12	км		0.760	-	
			4-2	22	км		0.470	-	
			4-4	22	км		0.550	-	
			5-1	17	км		0.700	-	
			5-2	21	км		0.640	-	
			5-3	18	км		0.130	-	
			6-1	26	км		0.090	-	
			6-2	15	км		0.620	-	
			9-1	5	км		0.060	-	
			9-2	19	км		0.070	-	
			10-1	16	км		0.430	-	
			11-1	14	км		0.080	-	
			11-2	17	км		0.590	-	
			12-1	15	км		0.250	-	
			12-3	18	км		0.200	-	
			12-4	23	км		0.610	-	
			18-1	15	км		0.420	-	
			18-3	12	км		0.280	-	
			19-1	16	км		0.470	-	
			19-3	10	км		0.140	-	
			19-4	8	км		0.590	-	
			20-1	11	км		0.610	-	
			20-2	11	км		0.590	-	
			21-1	14	км		0.640	-	
			21-2	11	км		0.530	-	
			22-1	14	км		0.440	-	
			22-2	17	км		0.530	-	
			22-4	15	км		0.37	-	
			23-1	12	км		0.35	-	
			23-2	20	км		0.53	-	

1	2	3	4	5	6	7	8	9	10
НП "Лосиный остров"	Содержание и ремонт дорог противопожарного назначения	Лосинопогонный	23-4	17	км	288.61	0.4	-	Объемы раработ определяются ежегодно по мере необходимости
			34-2	7	км		0.67	-	
			34-4	9	км		0.71	-	
			35-3	9	км		0.84	-	
			36-2	18	км		0.54	-	
			36-3	15	км		0.4	-	
			45-2	15	км		0.97	-	
			45-3	11	км		0.39	-	
			46-1	14	км		1.45	-	
			46-2	9	км		0.84	-	
			76-2	34	км		0.19	-	
			77-1	8	км		0.5	-	
			77-3	27	км		0.22	-	
			77-4	21	км		0.53	-	
			77-5	20	км		0.67	-	
			78-1	20	км		1.23	-	
			78-2	20	км		0.55	-	
			78-3	29	км		1.3	-	
			79-1	12	км		0.79	-	
			79-3	12	км		0.11	-	
			79-4	28	км		0.37	-	
			5-2	18	км		0.030	-	
			6-1	23	км		0.750	-	
			11-3	16	км		0.010	-	
			12-4	20	км		0.130	-	
			16-1	3	км		0.130	-	
			16-2	10	км		0.570	-	
			17-1	14	км		0.510	-	
			17-2	8	км		0.480	-	
			18-1	13	км		0.550	-	
			18-2	9	км		0.270	-	
			79-4	21	км		0.480	-	
			79-4	22	км		0.850	-	
		Алексеевский	1	14	км		0.62	-	
			2	12	км		0.18	-	
			3	32	км		5.01	-	
			4	16	км		1.09	-	
			5	16	км		0.78	-	
			6	16	км		0.49	-	
			7	18	км		1.32	-	
			8	22	км		0.96	-	
			9	16	км		1.69	-	
			10	17	км		0.53	-	
			11	13	км		1.22	-	
			12	17	км		0.64	-	
			13	18	км		0.65	-	
			14	18	км		0.31	-	
			15	14	км		1.89	-	
			16	15	км		1.78	-	
			17	14	км		0.86	-	
			19	19	км		0.18	-	
			20	18	км		0.7	-	
			21	16	км		0.88	-	
			22	27	км		3.12	-	
			24	16	км		0.76	-	
			25	15	км		1.3	-	
			26	20	км		0.42	-	
			27	25	км		1.73	-	
			28	16	км		2.36	-	
			29	12	км		2.45	-	
			30	17	км		2.73	-	
			31	40	км		0.47	-	
			32	14	км		2.2	-	

1	2	3	4	5	6	7	8	9	10
НП "Лосиный остров"	Содержание и ремонт дорог противопожарного назначения	Алексеевский	33	34	км		0.52	-	Объемы раработ определяются ежегодно по мере необходимости
			34	21	км		0.52	-	
			35	16	км		0.77	-	
			37	20	км		0.84	-	
			38	9	км		0.86	-	
			39	6	км		1.79	-	
			40	32	км		0.38	-	
			41	23	км		1.7	-	
			41	24	км		0.3	-	
			42	19	км		1.42	-	
			43	33	км		1.27	-	
			44	17	км		2.19	-	
			45	11	км		2.25	-	
			46	38	км		0.6	-	
			48	39	км		0.77	-	
			49	44	км		2.91	-	
			50	50	км		1.84	-	
			51	32	км		3.24	-	
			52	24	км		0.63	-	
			53	25	км		0.89	-	
			30	14	км		0.310	-	
			31	35	км		1.330	-	
			42	15	км		0.530	-	
			49	34	км		0.460	-	
			50	45	км		0.075	-	
		Лосиноостровский	3-2	27	км		1.07	-	
			3-2	28	км		0.25	-	
			7-1	12	км		0.52	-	
			7-2	14	км		4.16	-	
			7-3	22	км		0.57	-	
			7-4	24	км		2.17	-	
			8-1	28	км		1.51	-	
			8-2	19	км		1.5	-	
			8-3	29	км		1.6	-	
			8-4	30	км		0.31	-	
			9-1	16	км		0.72	-	
			9-3	18	км		0.32	-	
			9-4	33	км		0.68	-	
			13-1	20	км		0.57	-	
			13-2	14	км		0.52	-	
			14-1	30	км		2.08	-	
			14-3	21	км		0.27	-	
			14-4	26	км		1.24	-	
			16-1	18	км		0.58	-	
			27-1	32	км		0.75	-	
			27-2	55	км		1.46	-	
			27-3	32	км		0.52	-	
			28-1	23	км		0.12	-	
			28-2	35	км		0.96	-	
			28-3	25	км		0.54	-	
			3-2	23	км		0.330	-	
			8-1	25	км		0.540	-	
			8-3	26	км		0.520	-	
			14-1	26	км		0.530	-	
			14-3	17	км		0.510	-	
			16-1	15	км		0.000	-	
			29-1	17	км		0.500	-	
			29-3	24	км		0.520	-	
		Яузский	27-3	17	км		0.25	-	
			37-2	42	км		0.14	-	
			37-3	25	км		1.58	-	
			37-4	16	км		1.26	-	
			38-1	18	км		1.14	-	

1	2	3	4	5	6	7	8	9	10
НП "Лосиный остров"	Содержание и ремонт дорог противопожарного назначения	Яузский	38-3	24	км		0.88	-	Объемы раработ определяются ежегодно по мере необходимости
			39-1	30	км		0.99	-	
			39-2	24	км		0.58	-	
			39-3	27	км		0.71	-	
			39-4	29	км		0.60	-	
			41-3	17	км		0.87	-	
			44-3	11	км		0.47	-	
			45-3	9	км		0.64	-	
			47-1	38	км		1.83	-	
			47-2	25	км		2.59	-	
			47-3	35	км		2.43	-	
			47-4	15	км		2.47	-	
			47-5	22	км		2.69	-	
			47-6	17	км		0.56	-	
			47-7	11	км		0.31	-	
			47-8	22	км		1.61	-	
			48-1	26	км		2.45	-	
			48-3	43	км		0.45	-	
			48-4	27	км		0.71	-	
			49-1	56	км		1.05	-	
			49-3	13	км		0.60	-	
			50-1	59	км		1.16	-	
			50-2	36	км		1.06	-	
			50-3	44	км		2.29	-	
			50-4	48	км		2.94	-	
			51-1	26	км		1.21	-	
			51-2	19	км		0.96	-	
			52-1	20	км		1.53	-	
			52-2	27	км		1.43	-	
			52-3	12	км		1.26	-	
			53-1	28	км		0.77	-	
			53-2	24	км		2.10	-	
			53-3	20	км		2.49	-	
			53-4	38	км		3.15	-	
			54-1	19	км		0.85	-	
			54-2	33	км		0.94	-	
			54-3	25	км		1.37	-	
			37-3	2	км		1.00	-	
	Прочистка и обновление квартальных просек (технологических коридоров)	Мытищинский	2	23	км		0.73	-	Объемы расчистки определяются ежегодно по мере необходимости
			5	33	км		0.5	-	
			10	22	км		0.75	-	
			13	22	км		0.73	-	
			16	36	км		1.01	-	
			17	44	км		1.04	-	
			18	14	км		0.52	-	
			19	9	км		0.52	-	
			20	33	км		1	-	
			21	32	км		0.73	-	
			23	28	км		0.54	-	
			24	12	км		0.51	-	
			25	35	км		0.53	-	
			26	11	км		0.54	-	
			27	10	км		0.55	-	
			28	19	км		0.24	-	
			29	15	км		0.61	-	
			30	16	км		0.95	-	
			31	17	км		0.23	-	
			32	19	км		1	-	
			33	16	км		1.08	-	
			34	16	км		1.06	-	
			35	21	км		1.05	-	
			36	7	км		1.06	-	
			37	8	км		1.1	-	

1	2	3	4	5	6	7	8	9	10
НП "Лосиный остров"	Прочистка и обновление квартальных просек (технологических коридоров)	Мытищинский	38	18	км		0.56	-	Объемы расчистки определяются ежегодно по мере необходимости
			39	9	км		1.3	-	
			40	14	км		0.07	-	
			41	10	км		0.4	-	
			42	14	км		0.86	-	
			43	24	км		1.05	-	
			44	17	км		1.06	-	
			45	15	км		1.03	-	
			46	14	км		0.95	-	
			47	25	км		0.28	-	
			48	11	км		0.36	-	
			49	19	км		0.32	-	
			50	18	км		0.73	-	
			51	17	км		0.32	-	
			52	14	км		0.78	-	
			53	8	км		0.88	-	
			54	7	км		0.95	-	
			55	12	км		0.72	-	
			57	9	км		0.77	-	
			58	27	км		1.61	-	
			60	13	км		1.08	-	
			61	17	км		0.03	-	
			62	21	км		0.87	-	
			65	8	км		0.22	-	
			66	13	км		0.49	-	
			67	9	км		1.09	-	
			68	20	км		1.18	-	
			69	28	км		0.56	-	
			70	16	км		0.45	-	
			71	32	км		0.72	-	
			72	23	км		1.09	-	
			73	46	км		3.05	-	
			74	4	км		0.74	-	
			51а	9	км		0.36	-	
			74а	3	км		2.41	-	
		Щелковский	4	27	км		0.94	-	
			5	37	км		1.31	-	
			6	30	км		0.01	-	
			8	34	км		0.86	-	
			9	44	км		0.91	-	
			10	51	км		0.04	-	
			15	21	км		0.79	-	
			16	44	км		1.41	-	
			22	21	км		1.52	-	
			81	11	км		0.25	-	
		Лосинопогонный	3-4	2	км		0.1	-	
			4-1	10	км		0.54	-	
			4-2	20	км		0.54	-	
			4-3	13	км		0.66	-	
			4-4	21	км		1.06	-	
			5-1	15	км		0.54	-	
			5-2	19	км		0.57	-	
			5-3	17	км		1.06	-	
			5-4	16	км		1.07	-	
			6-1	24	км		0.62	-	
			6-2	14	км		0.94	-	
			6-3	15	км		0.95	-	
			9-1	3	км		0.13	-	
			9-2	17	км		0.66	-	
			9-4	2	км		0.13	-	
			10-1	15	км		1.06	-	
			10-2	14	км		1.12	-	
			10-3	15	км		0.67	-	

1	2	3	4	5	6	7	8	9	10
НП "Лосиный остров"	Прочистка и обновление квартальных просек (технологических коридоров)	Лосинопогонный	10-4	18	км		1.13	-	Объемы расчистки определяются ежегодно по мере необходимости
			11-1	13	км		1.02	-	
			11-2	16	км		1.03	-	
			11-3	19	км		1.06	-	
			11-4	12	км		1.07	-	
			12-1	14	км		1.09	-	
			12-2	18	км		0.6	-	
			12-3	17	км		1.1	-	
			12-4	22	км		1.13	-	
			16-2	11	км		0.13	-	
			16-4	2	км		0.19	-	
			17-1	16	км		0.54	-	
			17-2	9	км		0.52	-	
			17-3	16	км		0.73	-	
			17-4	13	км		1	-	
			18-1	14	км		0.5	-	
			18-2	10	км		0.78	-	
			18-3	11	км		1.06	-	
			18-4	18	км		1.06	-	
			19-1	15	км		0.8	-	
			19-2	8	км		0.3	-	
			19-3	9	км		1.01	-	
			19-4	7	км		1.02	-	
			19-5	10	км		1.06	-	
			19-6	14	км		1.03	-	
			20-1	10	км		0.63	-	
			20-2	10	км		0.62	-	
			20-3	10	км		1.03	-	
			20-4	10	км		1.04	-	
			21-1	13	км		0.69	-	
			21-2	10	км		0.6	-	
			21-3	15	км		1.02	-	
			21-4	16	км		1.03	-	
			22-1	13	км		0.44	-	
			22-2	16	км		0.41	-	
			22-3	16	км		1.22	-	
			22-4	13	км		1.1	-	
			23-1	11	км		0.34	-	
			23-2	18	км		0.28	-	
			23-3	12	км		0.47	-	
			23-4	15	км		1.86	-	
			32-1	5	км		0.26	-	
			32-2	15	км		0.76	-	
			32-4	4	км		0.22	-	
			33-1	10	км		1.1	-	
			33-2	17	км		1.13	-	
			33-3	14	км		0.8	-	
			33-4	19	км		1.16	-	
			34-1	14	км		1.17	-	
			34-2	6	км		1.16	-	
			34-3	11	км		1.19	-	
			34-4	8	км		1.21	-	
			35-1	12	км		1.17	-	
			35-2	17	км		1.19	-	
			35-3	8	км		1.22	-	
			35-4	17	км		1.28	-	
			36-1	18	км		1.15	-	
			36-2	16	км		1.39	-	
			36-3	13	км		1.49	-	
			44-1	2	км		0.21	-	
			44-2	11	км		0.75	-	
			44-4	6	км		0.33	-	
			45-1	5	км		1.32	-	

1	2	3	4	5	6	7	8	9	10
НП "Лосиный остров"	Прочистка и обновление квартальных просек (технологических коридоров)	Лосинопогонный	45-2	13	км	11.64	1.29	-	Объемы расчистки определяются ежегодно по мере необходимости
			45-3	9	км		0.66	-	
			46-1	12	км		1.36	-	
			46-2	7	км		1.28	-	
			74-1	28	км		0.61	-	
			74-2	5	км		0.47	-	
			74-3	26	км		0.91	-	
			75-1	15	км		0.26	-	
			75-2	11	км		0.47	-	
			75-3	13	км		1.12	-	
			75-4	6	км		1.18	-	
			76-1	27	км		0.52	-	
			76-2	33	км		1.77	-	
			77-2	20	км		0.94	-	
			77-3	26	км		1.22	-	
			77-4	20	км		1.67	-	
			77-5	19	км		1.91	-	
			78-1	19	км		0.42	-	
			78-2	19	км		1.92	-	
			78-3	28	км		2.05	-	
			79-1	11	км		0.47	-	
			79-2	17	км		1.12	-	
			79-3	11	км		1.61	-	
			79-4	25	км		3.28	-	
			79-4	26	км		0.43	-	
		Лосинопогонный	2	10	км		0.71	-	
			3	30	км		0.47	-	
			4	14	км		1.28	-	
			5	15	км		1.36	-	
			6	15	км		1.32	-	
			7	17	км		0.94	-	
			8	20	км		0.62	-	
			10	15	км		0.72	-	
			11	12	км		1.33	-	
			12	16	км		1.33	-	
			13	16	км		1.33	-	
			14	16	км		0.98	-	
			15	12	км		0.8	-	
			16	14	км		0.37	-	
			17	12	км		1.17	-	
			18	18	км		0.66	-	
			19	18	км		1.33	-	
			20	17	км		1.34	-	
			21	14	км		1.31	-	
			22	25	км		0.81	-	
			23	20	км		0.23	-	
			24	15	км		1.32	-	
			25	13	км		1.18	-	
			26	18	км		0.67	-	
			27	24	км		1.33	-	
			28	15	км		1.36	-	
			29	11	км		1.32	-	
			30	15	км		0.67	-	
			31	38	км		1.53	-	
			32	12	км		1.09	-	
			33	32	км		0.72	-	
			34	20	км		1.29	-	
			35	14	км		1.16	-	
			36	12	км		0.67	-	
			37	19	км		1.56	-	
			38	8	км		1.16	-	
			39	5	км		1.31	-	
			40	30	км		1.86	-	

1	2	3	4	5	6	7	8	9	10
НП "Лосиный остров"	Прочистка и обновление квартальных просек (технологических коридоров)	Лосинопогонный	41	21	км		1.13	-	Объемы расчистки определяются ежегодно по мере необходимости
			42	17	км		1.19	-	
			43	31	км		0.74	-	
			44	16	км		1.28	-	
			45	9	км		1.18	-	
			46	36	км		1.48	-	
			47	40	км		0.96	-	
			48	38	км		1.32	-	
			49	42	км		1.26	-	
			50	48	км		1.42	-	
			52	22	км		0.67	-	
			53	23	км		1.1	-	
			54	11	км		0.6	-	
			81а	7	км		1.08	-	
		Лосиноостровский	3-3	34	км		0.89	-	
			4-3	6	км		0.34	-	
			7-2	12	км		0.95	-	
			7-3	20	км		0.52	-	
			7-4	22	км		1.07	-	
			8-1	27	км		0.53	-	
			8-2	18	км		1.17	-	
			8-3	28	км		0.57	-	
			8-4	29	км		1.1	-	
			9-1	14	км		0.86	-	
			9-2	9	км		0.32	-	
			9-3	17	км		1.02	-	
			9-4	31	км		0.87	-	
			10-3	8	км		0.35	-	
			13-1	18	км		0.4	-	
			13-2	12	км		0.3	-	
			14-1	29	км		0.59	-	
			14-2	29	км		1.13	-	
			14-3	20	км		0.59	-	
			14-4	25	км		1.11	-	
			15-1	24	км		1	-	
			15-2	13	км		1.06	-	
			15-3	23	км		1.03	-	
			15-4	19	км		1.06	-	
			16-1	16	км		0.86	-	
			16-3	13	км		1.06	-	
			16-4	17	км		0.77	-	
			27-1	30	км		0.01	-	
			27-2	53	км		1.02	-	
			27-3	30	км		0.61	-	
			28-1	21	км		0.37	-	
			28-2	33	км		0.21	-	
			28-3	23	км		0.5	-	
			29-1	20	км		0.58	-	
			29-2	22	км		1.07	-	
			29-3	27	км		0.58	-	
			29-4	15	км		1.06	-	
			30-1	17	км		1	-	
			30-2	11	км		1.09	-	
			30-3	14	км		1.07	-	
			30-4	15	км		1.14	-	
			31-1	11	км		1.1	-	
			31-2	14	км		1.07	-	
			31-3	25	км		1.12	-	
			31-4	17	км		1.07	-	
			32-1	14	км		0.76	-	
			32-3	21	км		1.12	-	
			32-4	17	км		0.79	-	

1	2	3	4	5	6	7	8	9	10
НП "Лосиный остров"	Прочистка и обновление квартальных просек (технологических коридоров)	Яузский	37-1	13	км		0.27	-	Объемы расчистки определяются ежегодно по мере необходимости
			37-2	39	км		1.23	-	
			37-4	14	км		0.2	-	
			38-1	17	км		1.07	-	
			38-2	14	км		1.06	-	
			38-3	22	км		0.96	-	
			38-4	22	км		1.18	-	
			39-2	23	км		0.54	-	
			39-3	25	км		0.54	-	
			39-4	27	км		1.15	-	
			40-1	20	км		0.54	-	
			40-2	12	км		0.53	-	
			40-3	23	км		1.17	-	
			41-1	10	км		0.26	-	
			41-2	15	км		0.32	-	
			41-3	15	км		0.54	-	
			42-1	22	км		0.49	-	
			42-2	12	км		0.5	-	
			42-3	12	км		1.03	-	
			42-4	23	км		1.04	-	
			43-1	21	км		0.5	-	
			43-2	25	км		0.48	-	
			43-3	17	км		1.06	-	
			43-4	21	км		1.05	-	
			44-1	16	км		0.48	-	
			44-3	10	км		1	-	
			44-4	10	км		0.57	-	
			47-2	23	км		0.54	-	
			47-3	33	км		0.54	-	
			47-4	14	км		1.25	-	
			47-5	20	км		0.84	-	
			47-7	10	км		0.83	-	
			47-8	20	км		1.26	-	
			48-2	22	км		0.38	-	
			48-3	41	км		0.02	-	
			48-4	25	км		0.36	-	
			49-1	54	км		0.53	-	
			49-3	11	км		0.36	-	
			50-1	57	км		0.53	-	
			50-2	34	км		0.56	-	
			50-4	46	км		0.7	-	
			51-1	24	км		0.42	-	
			51-2	17	км		0.89	-	
			52-1	18	км		1.12	-	
			52-2	25	км		1.09	-	
			52-3	10	км		0.39	-	
			53-1	27	км		1.19	-	
			53-2	23	км		1.23	-	
			53-3	18	км		0.99	-	
			53-4	36	км		1.38	-	
			54-1	18	км		1.17	-	
			54-2	31	км		2.21	-	
			54-3	23	км		2.21	-	
			Всего				290.35		
	Прочистка и обновление минерализованных полос	Мытищинский	16	9	км		0.61	-	1.23
			28	8	км		0.67	-	1.35
			29	4	км		0.27	-	0.54
			29	4	км		0.43	-	0.87
			38	10	км		0.69	-	1.38
			38	15	км		0.18	-	0.36
			66	8	км		0.60	-	1.20
			67	2	км		1.31	-	2.61
			67	3	км		0.12	-	0.24

1	2	3	4	5	6	7	8	9	10
НП "Лосиный остров"	Прочистка и обновление минерализованных полос	Мытищинский	68	8	км	11.64	0.66	-	1.33
			69	1	км		0.15	-	0.29
			69	7	км		0.81	-	1.62
			75	1	км		0.13	-	0.26
			75	1	км		0.25	-	0.50
			75	1	км		0.12	-	0.24
			75	1	км		0.18	-	0.35
		Щелковский	1	9	км		0.47	-	0.94
			1	10	км		0.09	-	0.19
			2	10	км		0.04	-	0.08
			4	19	км		0.63	-	1.25
			4	19	км		0.58	-	1.15
			5	25	км		0.50	-	1.01
			5	25	км		0.51	-	1.02
			8	31	км		0.46	-	0.92
			8	31	км		0.46	-	0.92
			9	41	км		0.51	-	1.01
			9	41	км		0.51	-	1.02
			23	15	км		0.49	-	0.97
			23	16	км		0.06	-	0.12
			23	19	км		0.34	-	0.68
			23	29	км		0.05	-	0.11
			23	30	км		0.12	-	0.24
			23	35	км		0.27	-	0.54
			23	44	км		0.50	-	1.00
			23	51	км		0.14	-	0.29
			23	54	км		0.26	-	0.53
			23	55	км		0.02	-	0.05
			23	56	км		0.06	-	0.11
			23	60	км		0.02	-	0.05
			23	60	км		0.06	-	0.12
			23	66	км		0.12	-	0.25
			23	79	км		0.35	-	0.69
		Лосинопогонный	45-3	-	км		1.06	-	2.12
			45-3	-	км		0.01	-	0.02
			45-3	-	км		0.54	-	1.09
			45-3	-	км		0.65	-	1.31
		Алексеевский	15	5	км		0.37	-	0.75
			15	5	км		0.11	-	0.22
			15	7	км		0.03	-	0.05
			22	4	км		0.21	-	0.42
			22	5	км		0.10	-	0.21
			22	7	км		0.07	-	0.14
			22	13	км		0.10	-	0.20
			22	14	км		0.20	-	0.41
			22	17	км		0.07	-	0.14
			30	13	км		0.25	-	0.50
			30	-	км		0.56	-	1.13
			31	9	км		0.25	-	0.51
			31	16	км		0.20	-	0.40
			31	21	км		0.13	-	0.26
			31	23	км		0.28	-	0.57
			31	24	км		0.27	-	0.54
			31	32	км		0.08	-	0.15
			31	33	км		0.11	-	0.21
			31	33	км		0.04	-	0.09
			31	34	км		0.03	-	0.05
			31	34	км		0.04	-	0.08
			31	34	км		0.04	-	0.07
			32	-	км		0.88	-	1.77
			32	-	км		0.89	-	1.77
			33	-	км		1.93	-	3.85
			50	20	км		0.04	-	0.07

1	2	3	4	5	6	7	8	9	10
НП "Лосиный остров"	Прочистка и обновление минерализованных полос	Алексеевский	50	21	км		0.08	-	0.16
			50	29	км		0.06	-	0.13
			50	35	км		0.02	-	0.04
			50	35	км		0.01	-	0.03
			50	36	км		0.06	-	0.12
			50	41	км		0.06	-	0.12
			50	42	км		0.22	-	0.44
			50	42	км		0.05	-	0.10
			50	43	км		0.01	-	0.02
			50	-	км		0.02	-	0.04
			50	-	км		0.02	-	0.03
			50	-	км		0.05	-	0.10
			50	-	км		0.04	-	0.07
			54	1	км		0.05	-	0.11
			54	2	км		0.05	-	0.09
			54	3	км		0.19	-	0.39
			54	6	км		0.19	-	0.39
			54	8	км		0.18	-	0.36
			54	9	км		0.11	-	0.22
		Лосиноостровский	28 2	31	км		0.54	-	1.08
			29 2	12	км		0.55	-	1.11
			29 2	13	км		0.59	-	1.17
			28 3	21	км		0.53	-	1.06
			29 3	23	км		1.13	-	2.27
			29 4	11	км		1.07	-	2.14
		Яузский	40-1	8	км		0.04	-	0.07
			40-2	5	км		0.66	-	1.33
			40-2	5	км		0.36	-	0.73
			40-2	-	км		0.40	-	0.80
			40-3	7	км		0.77	-	1.53
			40-3	7	км		0.74	-	1.48
			41-2	13	км		0.49	-	0.97
			41-3	13	км		0.52	-	1.04
			42-1	20	км		0.49	-	0.97
			42-3	11	км		0.52	-	1.04
			51-2	16	км		0.64	-	1.28
			52-1	17	км		0.61	-	1.23
			Всего				36.50		73.00
	Мониторинг пожарной опасности в лесах, в том числе наземное патрулирование лесов	все	все	все	га	11642.21	11642.21	11642.21	11642.21
	Организация пожарного наблюдательного пункта (вышек, мачт, павильонов и других наблюдательных пунктов)	Мытищинский	74	1	шт	1	1	-	-
			49	12	шт	1	1	-	-
		Лосиноостровский	8-3	19	шт	1	1	-	-
		Лосинопогонный	6-1	9	шт	1	1	-	-
			Всего				4		

1	2	3	4	5	6	7	8	9	10
3. Мероприятия по борьбе с пожарами:									
НП "Лосиный остров"	Организация пунктов сосредоточения противопожарного инвентаря	Мытищинский	74А	1	шт.	по одному на добровольную пожарную команду	1	по одному на добровольную пожарную команду	доукомплектация по мере необходимости
			74	1	шт.		1		
			15	13	шт.		1		
			15	14	шт.		1		
		Лосинопогонный	10-1	11	шт.		1		
			6-1	9	шт.		1		
			6-1	9	шт.		1		
			10-1	11	шт.		1		
		Алексеевский	40	26	шт.		1		
			50	16	шт.		1		
			40	16	шт.		1		
			40	26	шт.		1		
		Лосиноостровский	8-3	18	шт.		1		
			8-3	18	шт.		1		
			27-1	24	шт.		1		
			8-3	18	шт.		1		
		Щелковский	7	-	шт.		1		
		Яузский	47-5	11	шт.		1		
			50-2	26	шт.		1		
			48-3	16	шт.		1		
			Всего				20		
	Организация и эксплуатация ПХС II типа	Мытищинский	74	1	шт.	-	1	-	доукомплектация по мере необходимости
	Эксплуатация подъездов к источникам противопожарного водоснабжения	Мытищинский	44	-	шт.	3	1	1	1
			68	-	шт.		1	1	1
			32, 41, 42, 59, 60, 67		шт.		1	1	1
		Щелковский	23	75, 76	шт.		1	1	1
		Лосинопогонный	8	-	шт.		1	1	1
		Алексеевский	40	-	шт.		1	1	1
		Лосиноостровский	8-3	18	шт.		1	1	1
			8-3	18	шт.		1	1	1
			27-1	24	шт.		1	1	1
			8-3	18	шт.		1	1	1
		Яузский	48-3	16	шт.		1	1	1
			47	-	шт.		1	1	1
			47	-	шт.		1	1	1
			54	-	шт.		1		
			Всего				14	1	1
	Эксплуатация вертолетной площадки	Лосиноостровский	28-3	21	шт.	1	1	1	1
			8-3	25	шт.		1	1	1
		Яузский	41-2	8	шт.		1	1	1
			37-4	13	шт.		1	1	1
		Алексеевский	40	7	шт.		1	1	1
			Всего				5	1	1
	Организация добровольных пожарных команд	Щелковский	7	-	шт	1	1	1	1
		Алексеевский	40	26	шт	1	1	1	1
		Лосиноостровский	8-3	18	шт	1	1	1	1
		Лосинопогонный	10-1	11	шт	1	1	1	1
		Мытищинский	15	13	шт	1	1	1	1
			Всего				5		

ТЕМАТИЧЕСКАЯ ЛЕСНАЯ КАРТА

Территориальное размещение проектируемых противопожарных мероприятий на территории НП «Лосиный остров» для осуществления научно-исследовательской деятельности, образовательной деятельности

Площадь 11642,21 га

Сторонние пользователи М.О. Щелковский	
Номер	**Наименование**
13	Щелковское ДРСУ автомобильные дороги д.Оболдино-п. Загорянский
14	Щелковское ДРСУ автомобильные дороги д.Сепонево-д. Серково
15	Администрация п. Загорянский
16	Московское управление подземного хранения газа
17	СНТ "Лесные поляны"

Сторонние пользователи Г.О. Балашиха	
Номер	**Наименование**
1	Пионерский лагерь "Орбита"
2	Пионерский лагерь завода "Рубин"
3	Акуловский гидроузел
4	АОЗТ "1 мая"
5	Пехра-Покровская сельская администрация
6	Пионерский лагерь "Полет"
7	Огородное товарищество "Восток"
8	Земли специального назначения
10	Садовое товарищество "Сокольники"

Сторонние пользователи М.О. Мытищинский	
Номер	**Наименование**
1	МП "Водоканал"
2	с/т "Водоканал"
3	ИЧП "КАС"
4	Колхоз "Соревнование"
5	ЗАО "Трансвал"
6	Земли спецназначения
6'	ООО "Алпаси" (кадастровый номер 50:12:0101805:24)
7-20	Земли физических лиц, находящихся в собственности
21	Садоводческое товарищество "Каховка"
22	Дорога общего пользования

Сторонние пользователи г. Москва	
Номер	**Наименование**
1	Ростокинская тепловая насосная станция "Мосэнерго"
2	Центральный НИИ туберкулеза Минздрава РФ
3	Профилакторий завода "Красный богатырь"
4	Медицинское училище Минздрава РФ
5	Экспериментальный комплекс социальной защиты детей
6	Центральная станция юных натуралистов
7	Подразделение МГ Лингвистического университета
8	Автозаправочная станция №152
9	Склад МТО "Колосс"
10	Психо-неврологический интернат № 22
11	Школа-интернат №31 для умственно осталых
12	Детский сад (Лосиноостровская улица)
13	Центральная клиническая больница Центрсоюза
14	Институт-интернат для инвалидов
15	ПТУ №204 п/о "Колосс" Госагропрома
16	ЦК больница МПС №2
17	ЦКБ ГСПУ Президента РФ
18	Гальяновское кладбище
19	Комплексная учебно-спорт. База "Белокаменная" МГС ВДОСО
20	Станция "Белокаменная" Московского окружного отд. Ж.д.
21	ГСК "Сигнал"
22	ГСК "Алмаз"
23	Лихоборская дистанция пути Московской ж.д.
24	Железнодорожная ветка завода "Красный богатырь"
25	Автодороги
26	Бабушкинское кладбище
27	Строительство интерната для слепых детей
28	Лыжная база ВА им. Дзержинского
29	Санаторий "Москва"
30	МКАД

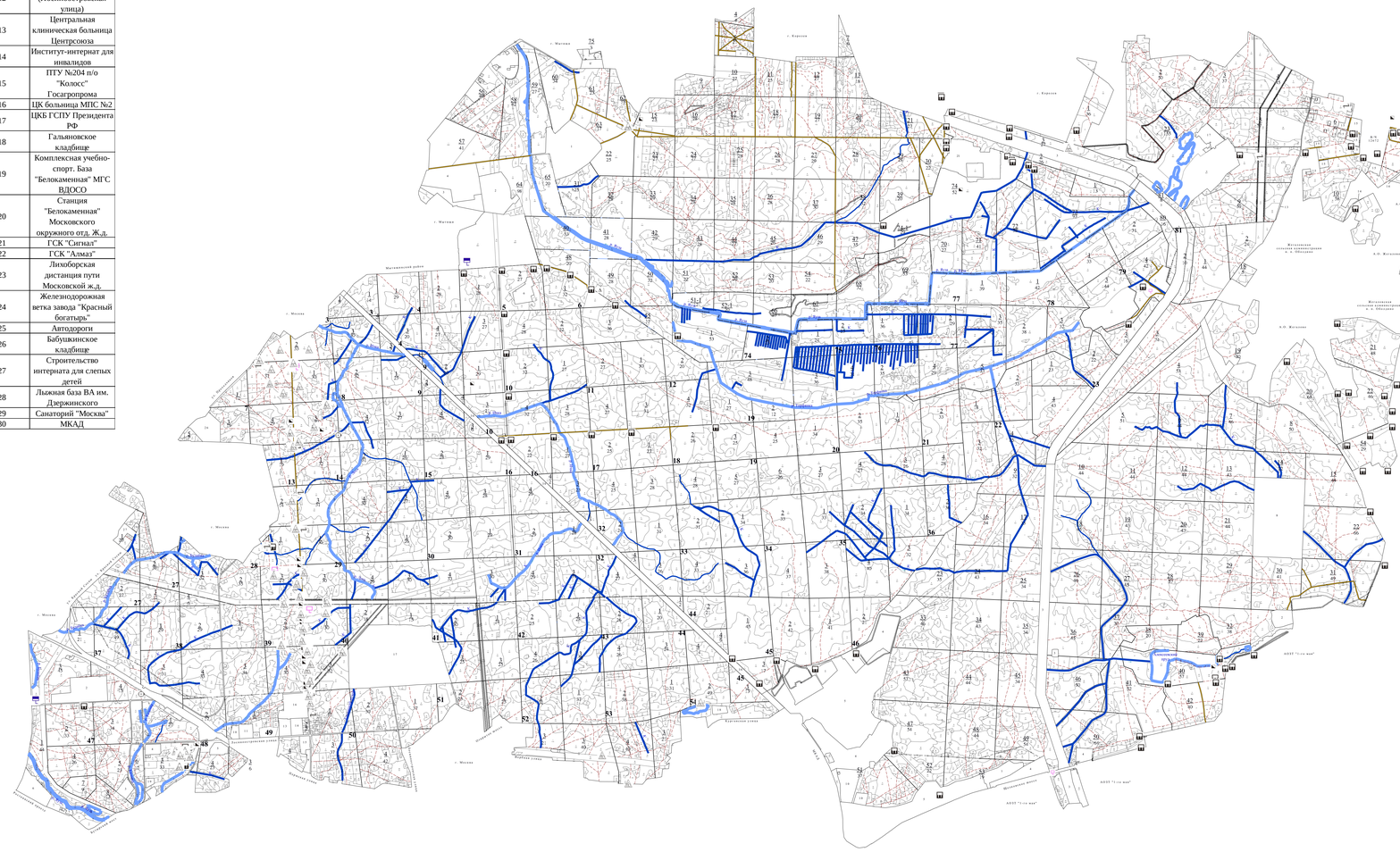

УСЛОВНЫЕ ОБОЗНАЧЕНИЯ:

Существующие объекты лесной инфраструктуры

- Пожарно-наблюдательный пункт
- Аншлаг
- Вертолетная площадка
- Дорога лесная
- Информационный стенд
- Плакат
- Благоустройство зон отдыха граждан, пребывающих в лесах
- Кордон лесной
- Транспортный барьер
- Шлагбаум

							Приложение 10
Изм.	Кол.уч.	Лист	№ док.	Подпись	Дата		
Разработал							
Проверил						Национальный парк «Лосиный остров»	Стадия: П; Лист: 5; Листов: 11
Утвердил							

ТЕМАТИЧЕСКАЯ ЛЕСНАЯ КАРТА

Местоположение средств пожаротушения, мест размещения техники, оборудования, инвентаря на территории НП «Лосиный остров» для осуществления научно-исследовательской деятельности, образовательной деятельности

Площадь 11642,21 га

Сторонние пользователи М.О. Щелковский	
Номер	**Наименование**
13	Щелковское ДРСУ автомобильные дороги д.Оболдино-п. Загорянский
14	Щелковское ДРСУ автомобильные дороги д.Сепонево-д. Серково
15	Администрация п. Загорянский
16	Московское управление подземного хранения газа
17	СНТ "Лесные поляны"

Сторонние пользователи Г.О. Балашиха	
Номер	**Наименование**
1	Пионерский лагерь "Орбита"
2	Пионерский лагерь завода "Рубин"
3	Акуловский гидроузел
4	АОЗТ "1 мая"
5	Пехра-Покровская сельская администрация
6	Пионерский лагерь "Полет"
7	Огородное товарищество "Восток"
8	Земли специального назначения
10	Садовое товарищество "Сокольники"

Сторонние пользователи М.О. Мытищинский	
Номер	**Наименование**
1	МП "Водоканал"
2	с/т "Водоканал"
3	ИЧП "КАС"
4	Колхоз "Соревнование"
5	ЗАО "Трансвал"
6	Земли спецназначения
6'	ООО "Алпаси" (кадастровый номер 50:12:0101805:24)
7-20	Земли физических лиц, находящихся в собственности
21	Садоводческое товарищество "Каховка"
22	Дорога общего пользования

Сторонние пользователи г. Москва	
Номер	**Наименование**
1	Росткинская тепловая насосная станция "Мосэнерго"
2	Центральный НИИ туберкулеза Минздрава РФ
3	Профилакторий завода "Красный богатырь"
4	Медицинское училище Минздрава РФ
5	Экспериментальный комплекс социальной защиты детей
6	Центральная станция юных натуралистов
7	Подразделение МГ Лингвистического университета
8	Автозаправочная станция №152
9	Склад МТО "Колосс"
10	Психо-неврологический интернат № 22
11	Школа-интернат №31 для умственно осталых
12	Детский сад (Лосиноостровская улица)
13	Центральная клиническая больница Центрсоюза
14	Институт-интернат для инвалидов
15	ПТУ №204 п/о "Колосс" Госагропрома
16	ЦК больница МПС №2
17	ЦКБ ГСПУ Президента РФ
18	Гальяновское кладбище
19	Комплексная учебно-спорт. База "Белокаменная" МГС ВДОСО
20	Станция "Белокаменная" Московского окружного отд. Ж.д.
21	ГСК "Сигнал"
22	ГСК "Алмаз"
23	Лихоборская дистанция пути Московской ж.д.
24	Железнодорожная ветка завода "Красный богатырь"
25	Автодороги
26	Бабушкинское кладбище
27	Строительство интерната для слепых детей
28	Лыжная база ВА им. Дзержинского
29	Санаторий "Москва"
30	МКАД

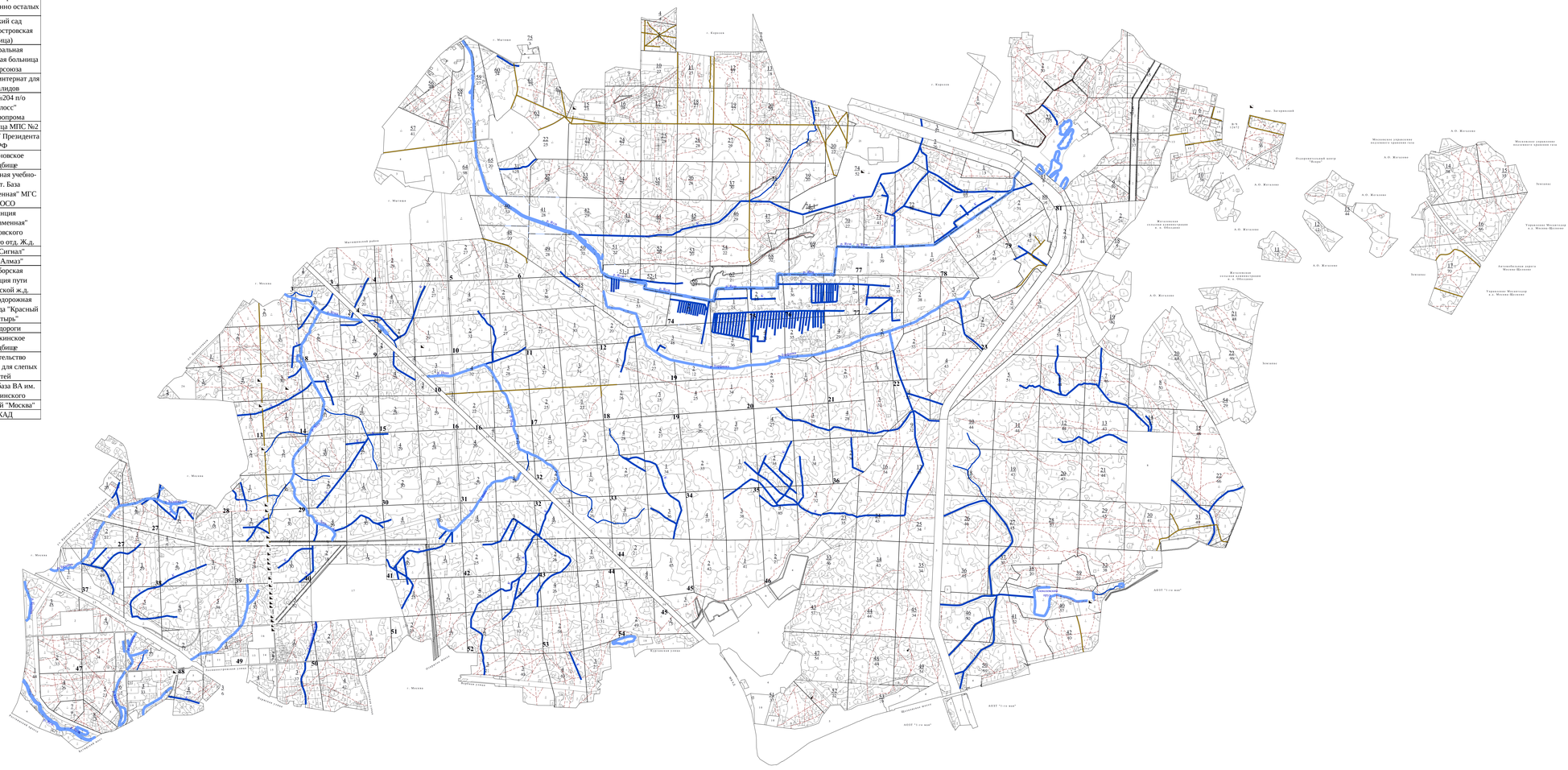

УСЛОВНЫЕ ОБОЗНАЧЕНИЯ:

Пункт сосредоточения противопожарного инвентаря

№ п/п	Привлекаемые силы и средства подразделений пожарной охраны и аварийно-спасательных формирований, иных сил и средств	Адрес
1	Королевский горнисон пожарной охраны Московской области	Калининградская ул. 29/3, Королев, Московская обл., 141070, Королёв, Московская обл., 141071
2	Мытищинский горнисон пожарной охраны Московской области	ул. Комарова, 7, Мытищи, Московская обл., 141002
3	МУ "Центр по делам гражданской обороны и чрезвычайным ситуациям ГО Балашиха" Московской области	ул. Советская, 34, Балашиха, Московская обл., 143902
4	Государственное учреждение 37 отряд федеральной противопожарной службы Щелковского района Московской области	ул. Советская, 21-а, Щёлково, Московская обл., 141100
5	АО "МОСГАЗ"	Графский пер., 12, Москва, 129626
6	ООО "Консалтинговая фирма Русский Север КФР-С"	город Москва, улица Константина Федина, 1-1
7	ФГБУ "Хозяйственная больница"	Лосиноостровская ул., д. 45, Москва, 107150
8	Управа района "Ярославское"	ул. Палехская, 14, Москва, 129337
9	Управа района "Ярославский"	Ярославское ш., 122, к.1, Москва, 129347
10	Управа района "Гольяново"	Ярославская ул., 8, Москва
11	Управа района "Сокольники"	ул. Стромынка, 3, Москва, 107014
12	Управа района "Метрогородок"	Открытое ш., 19/6, Москва, 107143
13	ГУ МЧС России по Московской области	Новокрюкинское ш., 34, Химки, Московская обл., 125466
14	ГУ МЧС России по г.Москве	строение 2, Тверская ул., 8, Москва, 125009
15	ЗАО "Трусвал"	**Мытищи, Московская область, Россия**
16	ОАО "Водоканал-Мытищи"	пос. Водопроводной Станции, 1 пос, Водопроводная ул., Станция, Московская обл., 141009
17	ООО"Газпром ПХГ "Московское УПГХ"	**Щёлковское шоссе, 31-й километр Щёлково, Московская область, Россия**
18	ДНП "Еремино"	**деревня Еремино городской округ Мытищи, Московская область, Россия**
19	Комитет Лесного хозяйства по Московской области	МКАД, 72-й километр, внешняя сторона, корп. 25, Москва

						Приложение 11	
Изм.	Кол.уч.	Лист	№ док.	Подпись	Дата		
Разработал							
Проверил						Национальный парк «Лосиный остров»	Стадия: П; Лист: 6; Листов: 11
Утвердил							

ТЕМАТИЧЕСКАЯ ЛЕСНАЯ КАРТА

Сведения о наличии очагов вредных организмов, загрязнений и иных негативных воздействий на территории НП «Лосиный остров» для осуществления научно-исследовательлкой деятельности, образовательной деятельности

Площадь 11642,21 га

Сторонние пользователи М.О. Щелковский	
Номер	**Наименование**
13	Щелковское ДРСУ автомобильные дороги д.Оболдино-п. Загорянский
14	Щелковское ДРСУ автомобильные дороги д.Сепонево-д. Серково
15	Администрация п. Загорянский
16	Московское управление подземного хранения газа
17	СНТ "Лесные поляны"

Сторонние пользователи Г.О. Балашиха	
Номер	**Наименование**
1	Пионерский лагерь "Орбита"
2	Пионерский лагерь завода "Рубин"
3	Акуловский гидроузел
4	АОЗТ "1 мая"
5	Пехра-Покровская сельская администрация
6	Пионерский лагерь "Полет"
7	Огородное товарищество "Восток"
8	Земли специального назначения
10	Садовое товарищество "Сокольники"

Сторонние пользователи М.О. Мытищинский	
Номер	**Наименование**
1	МП "Водоканал"
2	с/т "Водоканал"
3	ИЧП "КАС"
4	Колхоз "Соревнование"
5	ЗАО "Трансвал"
6	Земли спецназначения
6'	ООО "Алпаси" (кадастровый номер 50:12:0101805:24)
7-20	Земли физических лиц, находящихся в собственности
21	Садоводческое товарищество "Каховка"
22	Дорога общего пользования

Сторонние пользователи г. Москва	
Номер	**Наименование**
1	Ростокинская тепловая насосная станция "Мосэнерго"
2	Центральный НИИ туберкулеза Минздрава РФ
3	Профилакторий завода "Красный богатырь"
4	Медицинское училище Минздрава РФ
5	Экспериментальный комплекс социальной защиты детей
6	Центральная станция юных натуралистов
7	Подразделение МГ Лингвистического университета
8	Автозаправочная станция №152
9	Склад МТО "Колосс"
10	Психо-неврологический интернат № 22
11	Школа-интернат №31 для умственно осталых
12	Детский сад (Лосиноостровская улица)
13	Центральная клиническая больница Центрсоюза
14	Институт-интернат для инвалидов
15	ПТУ №204 п/о "Колосс" Госагропрома
16	ЦК больница МПС №2
17	ЦКБ ГСПУ Президента РФ
18	Гальяновское кладбище
19	Комплексная учебно-спорт. База "Белокаменная" МГС ВДОСО
20	Станция "Белокаменная" Московского окружного отд. Ж.д.
21	ГСК "Сигнал"
22	ГСК "Алмаз"
23	Лихоборская дистанция пути Московской ж.д.
24	Железнодорожная ветка завода "Красный богатырь"
25	Автодороги
26	Бабушкинское кладбище
27	Строительство интерната для слепых детей
28	Лыжная база ВА им. Дзержинского
29	Санаторий "Москва"
30	МКАД

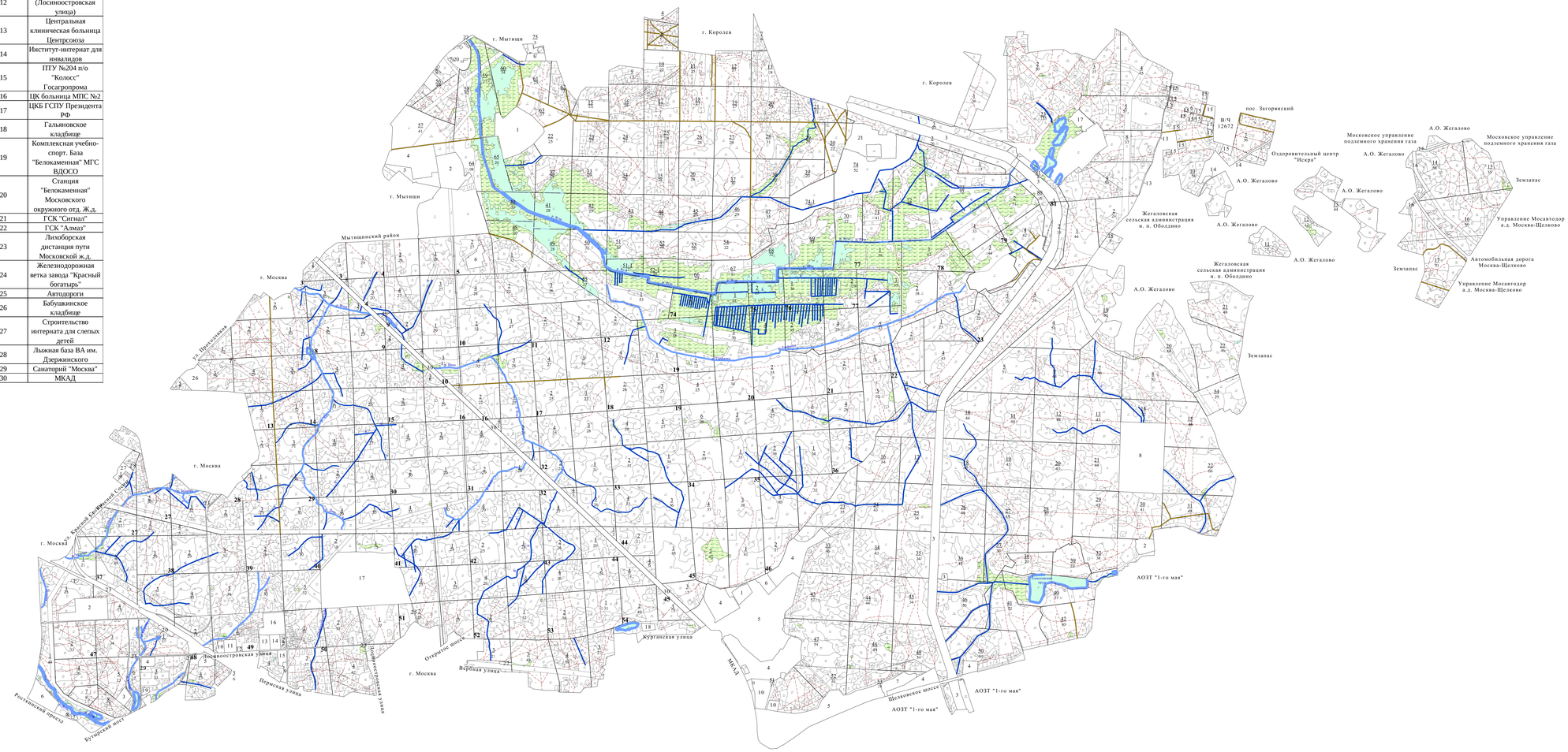

						Приложение 12	
Изм.	Кол.уч.	Лист	№ док.	Подпись	Дата		
Разработал							
Проверил						Национальный парк «Лосиный остров»	Стадия: П; Лист: 8; Листов: 11
Утвердил							

ТЕМАТИЧЕСКАЯ ЛЕСНАЯ КАРТА

ЛЕСОТАКСАЦИОННЫХ ВЫДЕЛОВ, В КОТОРЫХ ПРОЕКТИРУЮТСЯ МЕРОПРИЯТИЯ ПО ЛОКАЛИЗАЦИИ И ЛИКВИДАЦИИ ОЧАГОВ ВРЕДНЫХ ОРГАНИЗМОВ, САНИТАРНО-ОЗДОРОВИТЕЛЬНЫЕ МЕРОПРИЯТИЯ

Н П " Л о с и н ы й о с т р о в "

Площадь 11642,21га
масштаб 1:50 000

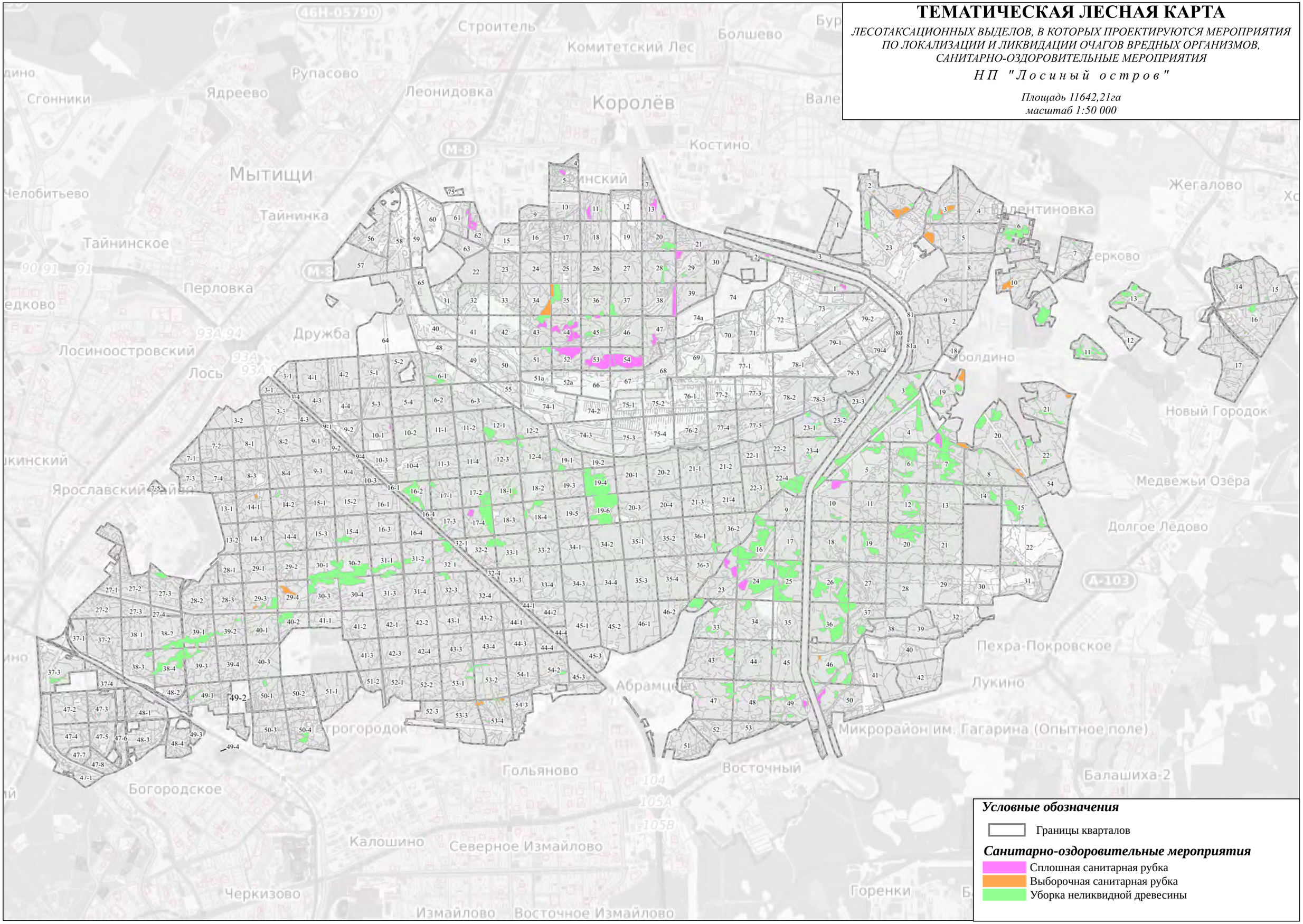

Условные обозначения

Границы кварталов

Санитарно-оздоровительные мероприятия

Сплошная санитарная рубка
Выборочная санитарная рубка
Уборка неликвидной древесины

ТЕМАТИЧЕСКАЯ ЛЕСНАЯ КАРТА

Пространственное размещение лесотаксационных выделов,
в которых проектируются мероприятия по лесовосстановлению
на территории НП «Лосиный остров» для осуществления научно-исследовательской деятельности, образовательной деятельности
Площадь 11642,21 га

Сторонние пользователи М.О. Щелковский	
Номер	**Наименование**
13	Щелковское ДРСУ автомобильные дороги д.Оболдино-п. Загорянский
14	Щелковское ДРСУ автомобильные дороги д.Сепоново-д. Серково
15	Администрация п. Загорянский
16	Московское управление подземного хранения газа
17	СНТ "Лесные поляны"

Сторонние пользователи Г.О. Балашиха	
Номер	**Наименование**
1	Пионерский лагерь "Орбита"
2	Пионерский лагерь завода "Рубин"
3	Акуловский гидроузел
4	АОЗТ "1 мая"
5	Пехра-Покровская сельская администрация
6	Пионерский лагерь "Полет"
7	Огородное товарищество "Восток"
8	Земли специального назначения
10	Садовое товарищество "Сокольники"

Сторонние пользователи М.О. Мытищинский	
Номер	**Наименование**
1	МП "Водоканал"
2	с/т "Водоканал"
3	ИЧП "КАС"
4	Колхоз "Соревнование"
5	ЗАО "Трансва"
6	Земли спецназначения
6'	ООО "Алпаси" (кадастровый номер 50:12:0101805:24)
7-20	Земли физических лиц, находящихся в собственности
21	Садоводческое товарищество "Каховка"
22	Дорога общего пользования

Сторонние пользователи г. Москва	
Номер	**Наименование**
1	Ростокинская тепловая насосная станция "Мосэнерго"
2	Центральный НИИ туберкулеза Минздрава РФ
3	Профилакторий завода "Красный богатырь"
4	Медицинское училище Минздрава РФ
5	Экспериментальный комплекс социальной защиты детей
6	Центральная станция юных натуралистов
7	Подразделение МГ Лингвистического университета
8	Автозаправочная станция №152
9	Склад МТО "Колосс"
10	Психо-неврологический интернат № 22
11	Школа-интернат №31 для умственно осталых
12	Детский сад (Лосиноостровская улица)
13	Центральная клиническая больница Центросоюза
14	Институт-интернат для инвалидов
15	ПТУ №204 п/о "Колосс" Госагропрома
16	ЦК больница МПС №2
17	ЦКБ ГСПУ Президента РФ
18	Гальяновское кладбище
19	Комплексная учебно-спорт. База "Белокаменная" МГС ВДОСО
20	Станция "Белокаменная" Московского окружного отд. Ж.д.
21	ГСК "Сигнал"
22	ГСК "Алмаз"
23	Лихоборская дистанция пути Московской ж.д.
24	Железнодорожная ветка завода "Красный богатырь"
25	Автодороги
26	Бабушкинское кладбище
27	Строительство интерната для слепых детей
28	Лыжная база ВА им. Дзержинского
29	Санаторий "Москва"
30	МКАД

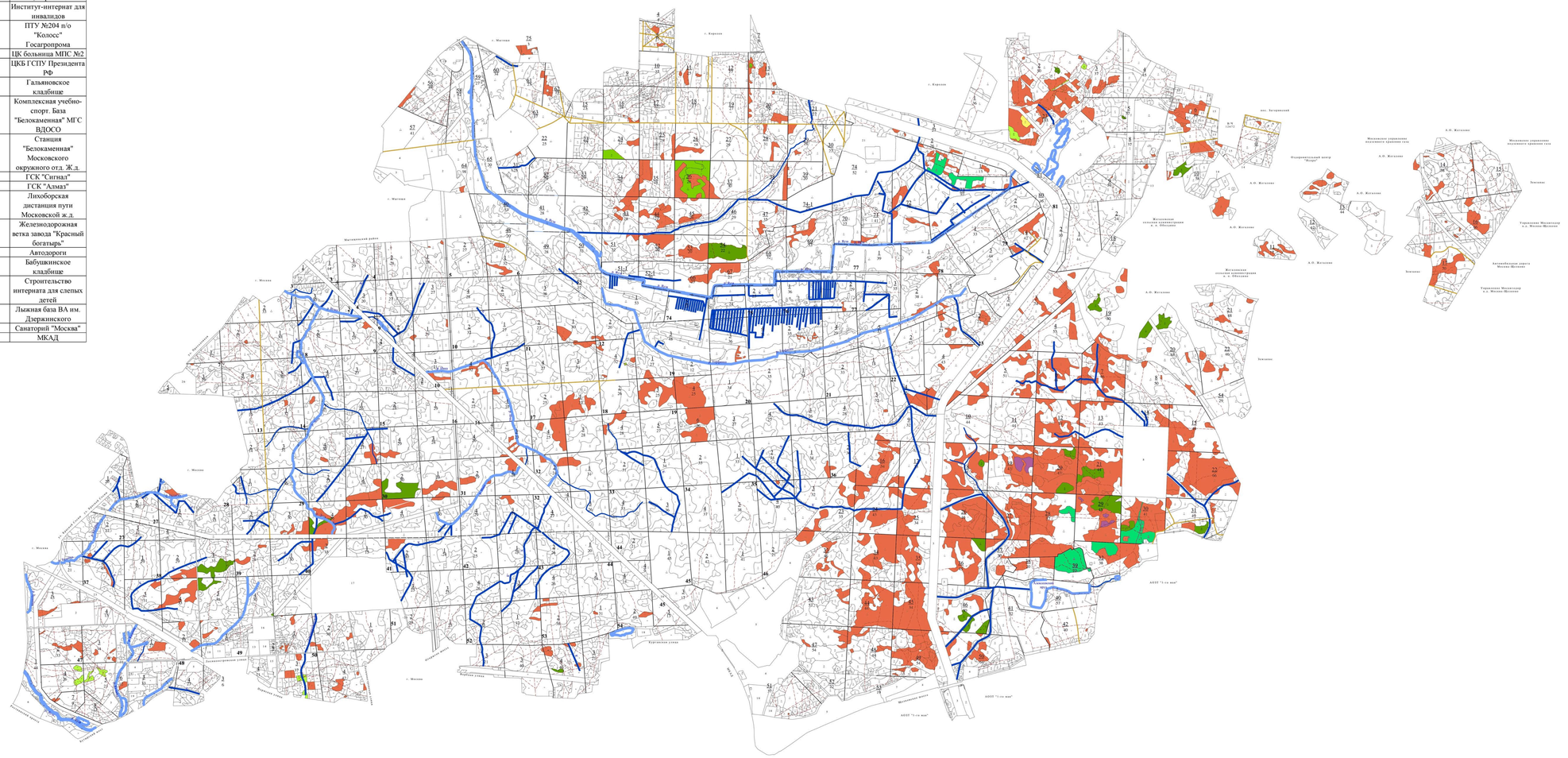
г. Москва
г. Королев
г. Мытищи
Мытищинский район
Ярославское шоссе
Осташковское шоссе
Ярославская улица
Рижская линия
Рижское направление
Ярославское направление
Курганская улица
Шереметьевский проезд
Ярославская улица
Ярославское направление
Рижское направление
Осташковское шоссе
Рижская линия
Шереметьевский проезд
Курганская улица

ТЕМАТИЧЕСКАЯ ЛЕСНАЯ КАРТА

Пространственное размещение лесотаксационных выделов,
в которых проектируются мероприятия по уходу за лесами
на территории НП «Лосиный остров» для осуществления научно-исследовательской
деятельности, образовательной деятельности
Площадь 11642,21 га

Сторонние пользователи М.О. Щелковский	
Номер	**Наименование**
13	Щелковское ДРСУ автомобильные дороги д.Оболдино-п. Загорянский
14	Щелковское ДРСУ автомобильные дороги д.Сепонево-д. Серково
15	Администрация п. Загорянский
16	Московское управление подземного хранения газа
17	СНТ "Лесные поляны"

Сторонние пользователи Г.О. Балашиха	
Номер	**Наименование**
1	Пионерский лагерь "Орбита"
2	Пионерский лагерь завода "Рубин"
3	Акуловский гидроузел
4	АОЗТ "1 мая"
5	Пехра-Покровская сельская администрация
6	Пионерский лагерь "Полет"
7	Огородное товарищество "Восток"
8	Земли специального назначения
10	Садовое товарищество "Сокольники"

Сторонние пользователи М.О. Мытищинский	
Номер	**Наименование**
1	МП "Водоканал"
2	с/т "Водоканал"
3	ИЧП "КАС"
4	Колхоз "Соревнование"
5	ЗАО "Трансвал"
6	Земли спецназначения
6'	ООО "Алпаси" (кадастровый номер 50:12:0101805:24)
7-20	Земли физических лиц, находящихся в собственности
21	Садоводческое товарищество "Каховка"
22	Дорога общего пользования

Сторонние пользователи г. Москва	
Номер	**Наименование**
1	Ростокинская тепловая насосная станция "Мосэнерго"
2	Центральный НИИ туберкулеза Минздрава РФ
3	Профилакторий завода "Красный богатырь"
4	Медицинское училище Минздрава РФ
5	Экспериментальный комплекс социальной защиты детей
6	Центральная станция юных натуралистов
7	Подразделение МГ Лингвистического университета
8	Автозаправочная станция №152
9	Склад МТО "Колосс"
10	Психо-неврологический интернат № 22
11	Школа-интернат №31 для умственно осталых
12	Детский сад (Лосиноостровская улица)
13	Центральная клиническая больница Центрсоюза
14	Институт-интернат для инвалидов
15	ПТУ №204 п/о "Колосс" Госагропрома
16	ЦК больница МПС №2
17	ЦКБ ГСПУ Президента РФ
18	Гальяновское кладбище
19	Комплексная учебно-спорт. База "Белокаменная" МГС ВДОСО
20	Станция "Белокаменная" Московского окружного отд. Ж.д.
21	ГСК "Сигнал"
22	ГСК "Алмаз"
23	Лихоборская дистанция пути Московской ж.д.
24	Железнодорожная ветка завода "Красный богатырь"
25	Автодороги
26	Бабушкинское кладбище
27	Строительство интерната для слепых детей
28	Лыжная база ВА им. Дзержинского
29	Санаторий "Москва"
30	МКАД

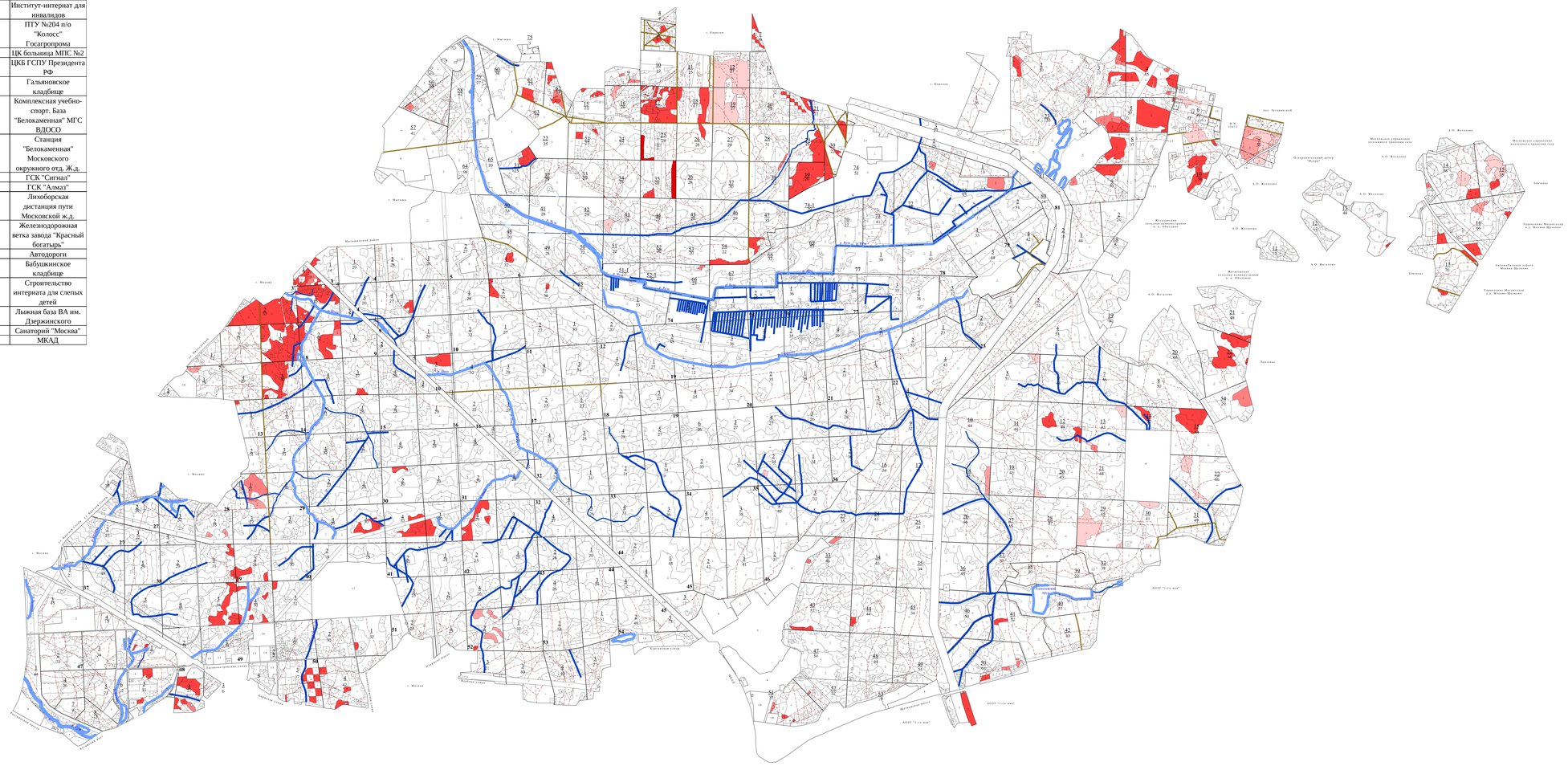

Проектируемые мероприятия по уходу за лесами	
Осветление	
Прочистка	
Прореживание	
Проходная рубка	
Рубка переформирования	

							Приложение 15	
Изм.	Кол.уч.	Лист	№ док.	Подпись	Дата			
Разработал								
Проверил							Национальный парк «Лосиный остров»	Стадия: П; Лист: 10; Листов: 11
Утвердил								

ТЕМАТИЧЕСКАЯ ЛЕСНАЯ КАРТА

Пространственное размещение лесотаксационных выделов, в которых проектируются мероприятия по охране объектов животного и растительного мира, водных объектов на территории НП «Лосиный остров» для осуществления научно-исследовательской деятельности, образовательной деятельности

Площадь 11642,21 га

Сторонние пользователи М.О. Щелковский

Номер	Наименование
13	Щелковское ДРСУ автомобильные дороги д.Ободдино-п. Загорянский
14	Щелковское ДРСУ автомобильные дороги д.Сепонево-д. Серково
15	Администрация п. Загорянский
16	Московское управление подземного хранения газа
17	СНТ "Лесные поляны"

Сторонние пользователи Г.О. Балашиха

Номер	Наименование
1	Пионерский лагерь "Орбита"
2	Пионерский лагерь завода "Рубин"
3	Акуловский гидроузел
4	АОЗТ "1 мая"
5	Пехра-Покровская сельская администрация
6	Пионерский лагерь "Полет"
7	Огородное товарищество "Восток"
8	Земли специального назначения
10	Садовое товарищество "Сокольники"

Сторонние пользователи М.О. Мытищинский

Номер	Наименование
1	МП "Водоканал"
2	с/т "Водоканал"
3	ИЧП "КАС"
4	Колхоз "Соревнование"
5	ЗАО "Трансвал"
6	Земли спецназначения
6'	ООО "Алпаси" (кадастровый номер 50:12:0101805:24)
7-20	Земли физических лиц, находящихся в собственности
21	Садоводческое товарищество "Каховка"
22	Дорога общего пользования

Сторонние пользователи г. Москва

Номер	Наименование
1	Ростокинская тепловая насосная станция "Мосэнерго"
2	Центральный НИИ туберкулеза Минздрава РФ
3	Профилакторий завода "Красный богатырь"
4	Медицинское училище Минздрава РФ
5	Экспериментальный комплекс социальной защиты детей
6	Центральная станция юных натуралистов
7	Подразделение МГ Лингвистического университета
8	Автозаправочная станция №152
9	Склад МТО "Колосс"
10	Психо-неврологический интернат № 22
11	Школа-интернат №31 для умственно осталых
12	Детский сад (Лосиноостровская улица)
13	Центральная клиническая больница Центрсоюза
14	Институт-интернат для инвалидов
15	ПТУ №204 п/о "Колосс" Госагропрома
16	ЦК больница МПС №2
17	ЦКБ ГСПУ Президента РФ
18	Гальяновское кладбище
19	Комплексная учебно-спорт. База "Белокаменная" МГС ВДОСО
20	Станция "Белокаменная" Московского окружного отд. Ж.д.
21	ГСК "Сигнал"
22	ГСК "Алмаз"
23	Лихоборская дистанция пути Московской ж.д.
24	Железнодорожная ветка завода "Красный богатырь"
25	Автодороги
26	Бабушкинское кладбище
27	Строительство интерната для слепых детей
28	Лыжная база ВА им. Дзержинского
29	Санаторий "Москва"
30	МКАД

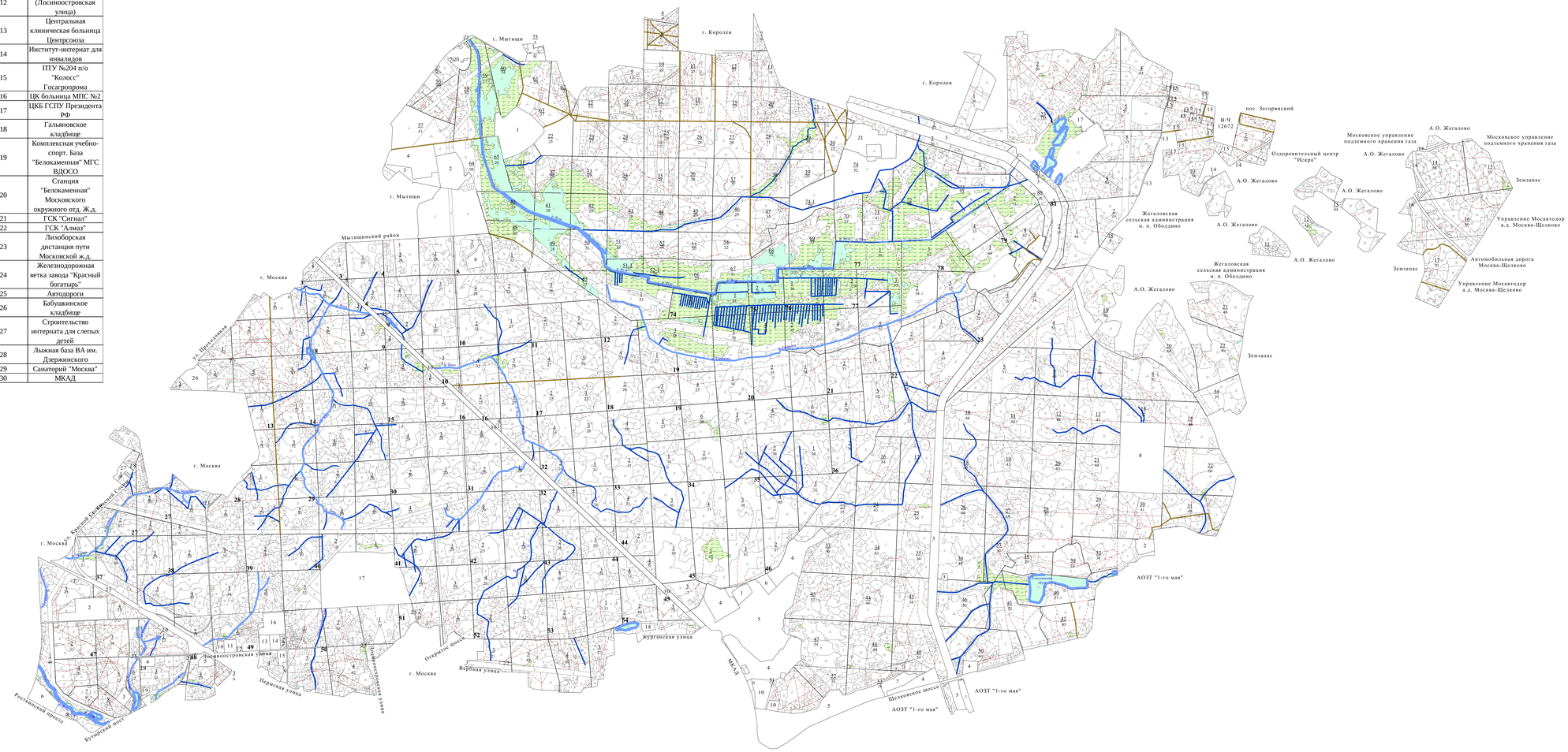

						Приложение 16
Изм.	Кол.уч.	Лист	№ док.	Подпись	Дата	
Разработал						
Проверил						Национальный парк «Лосиный остров»
						Стадия: П; Лист: 11; Листов: 11
Утвердил						

ТЕМАТИЧЕСКАЯ ЛЕСНАЯ КАРТА

РАСПРЕДЕЛЕНИЕ ПЛОЩАДИ ЛЕСНОГО УЧАСТКА ПО ТИПАМ СУЩЕСТВУЮЩЕГО ЛАНДШАФТА

Н П "Л о с и н ы й о с т р о в"

Площадь 11642,21га
масштаб 1:50 000

Условные обозначения

Границы кварталов

Типы ландшафта

- 1а - закрытые с горизонтальной сомкнутостью полога
- 1б - закрытые с вертикальной сомкнутостью полога
- 2а - полуоткрытые с равномерным размещением деревьев
- 2б - полуоткрытые с неравномерным размещением деревьев
- 2в - рединные древостои
- 3а - Открытые участки с единичными деревьями
- 3б - Открытые участки без деревьев

ТЕМАТИЧЕСКАЯ ЛЕСНАЯ КАРТА

РАСПРЕДЕЛЕНИЕ ПОКРЫТЫХ РАСТИТЕЛЬНОСТЬЮ ЗЕМЕЛЬ НА ЛЕСНОМ УЧАСТКЕ ПО КЛАССАМ УСТОЙЧИВОСТИ

Н П "Л о с и н ы й о с т р о в"

Площадь 11642,21га
масштаб 1:50 000

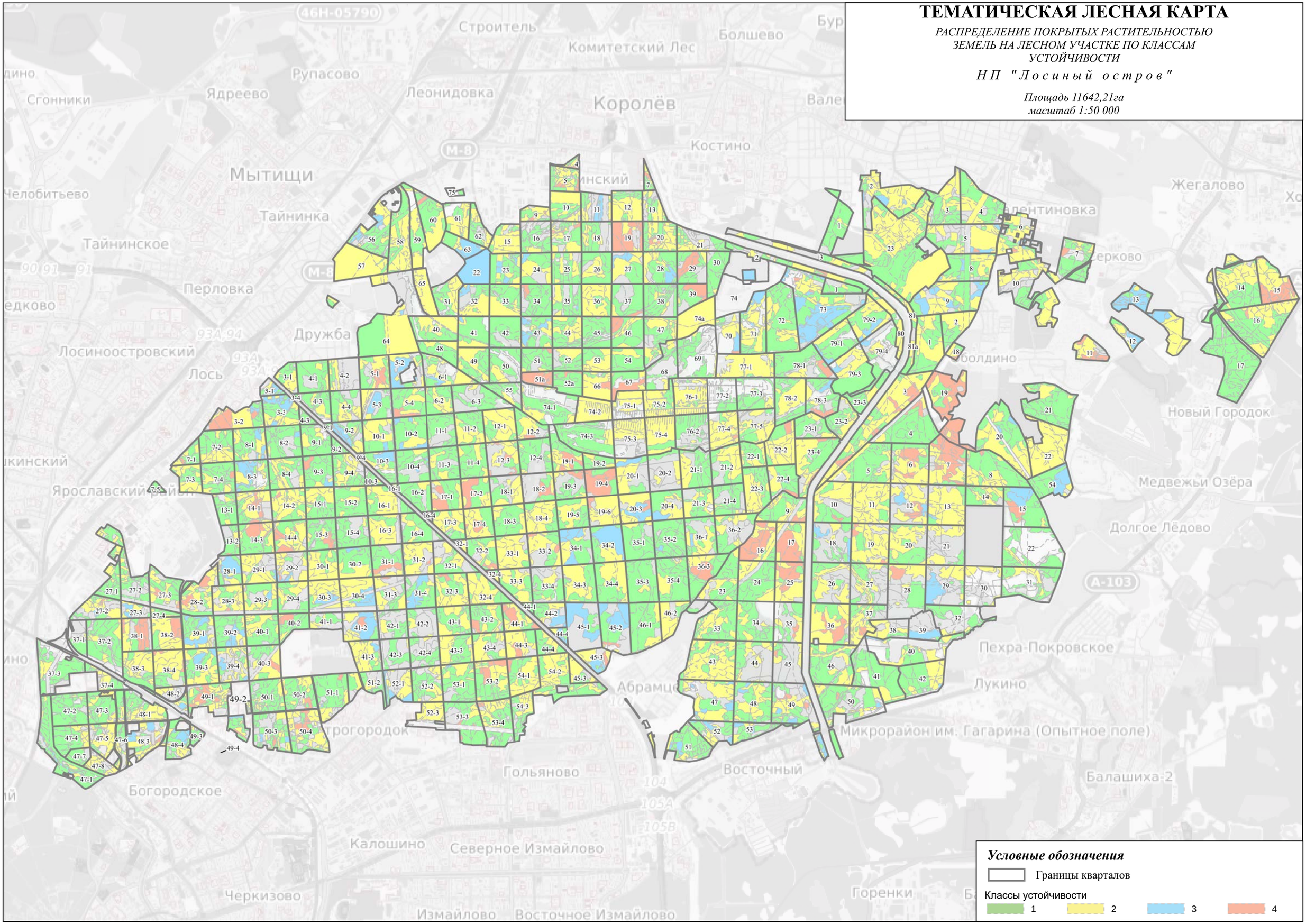

Условные обозначения

Границы кварталов

Классы устойчивости

1 2 3 4

ТЕМАТИЧЕСКАЯ ЛЕСНАЯ КАРТА

РАСПРЕДЕЛЕНИЕ ПЛОЩАДИ ЛЕСНОГО УЧАСТКА ПО КЛАССАМ ЭСТЕТИЧЕСКОЙ ОЦЕНКИ

Н П "Л о с и н ы й о с т р о в"

Площадь 11642,21га
масштаб 1:50 000

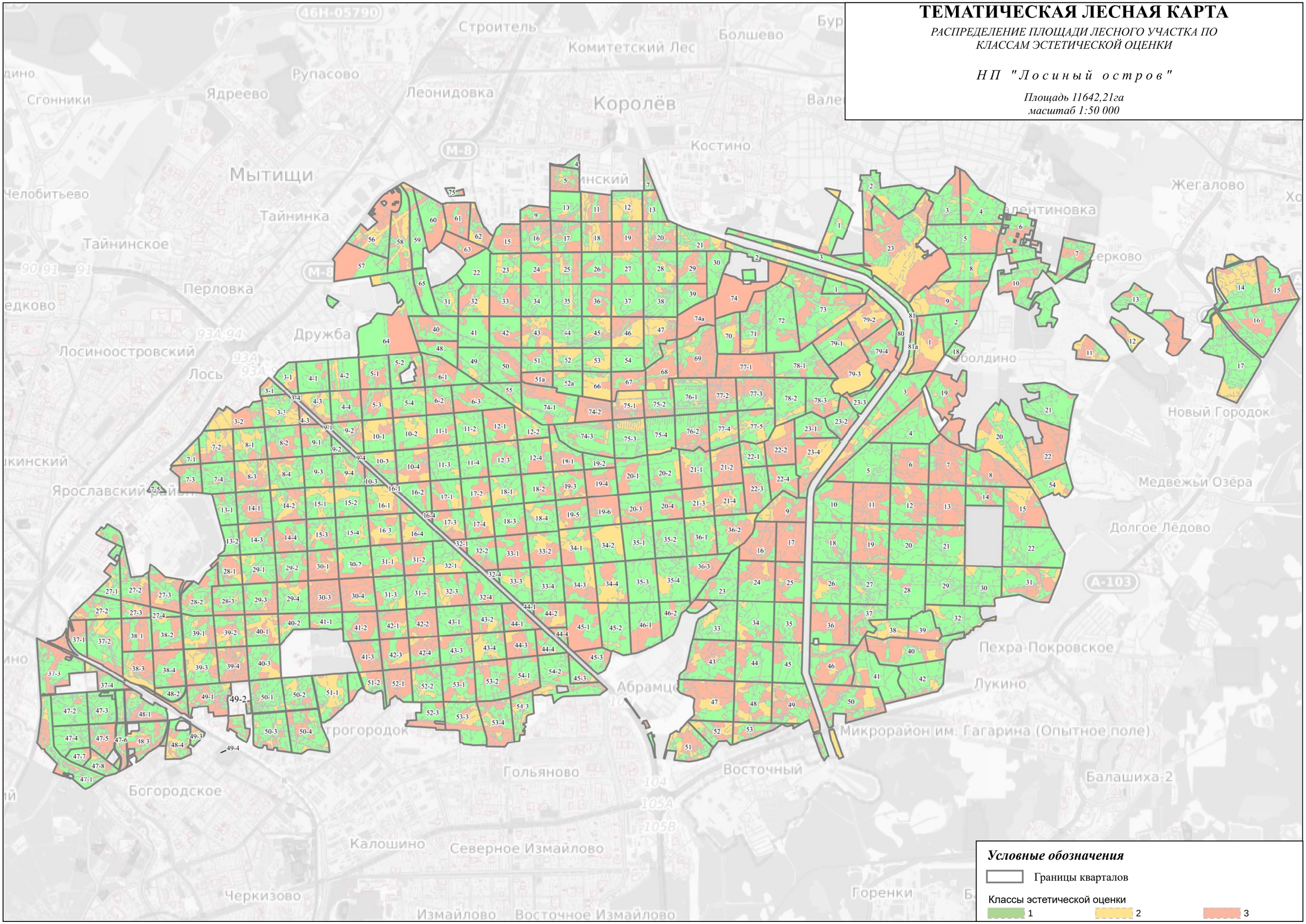

Условные обозначения

Границы кварталов

Классы эстетической оценки

1 2 3

ТЕМАТИЧЕСКАЯ ЛЕСНАЯ КАРТА

РАСПРЕДЕЛЕНИЕ ПОКРЫТЫХ РАСТИТЕЛЬНОСТЬЮ ЗЕМЕЛЬ НА ЛЕСНОМ УЧАСТКЕ ПО СТАДИЯМ РЕКРЕАЦИОННОЙ ДИГРЕССИИ

Н П "Л о с и н ы й о с т р о в"

Площадь 11642,21га
масштаб 1:50 000

Условные обозначения

Границы кварталов

Стадии рекреационной дигрессии

I стадия
II стадия
III стадия
IV стадия
V стадия

ТЕМАТИЧЕСКАЯ ЛЕСНАЯ КАРТА

РАСПРЕДЕЛЕНИЕ ПОКРЫТЫХ РАСТИТЕЛЬНОСТЬЮ ЗЕМЕЛЬ НА ЛЕСНОМ УЧАСТКЕ ПО СТЕПЕНИ ПРОХОДИМОСТИ

Н П "Л о с и н ы й о с т р о в"

Площадь 11642,21га
масштаб 1:50 000

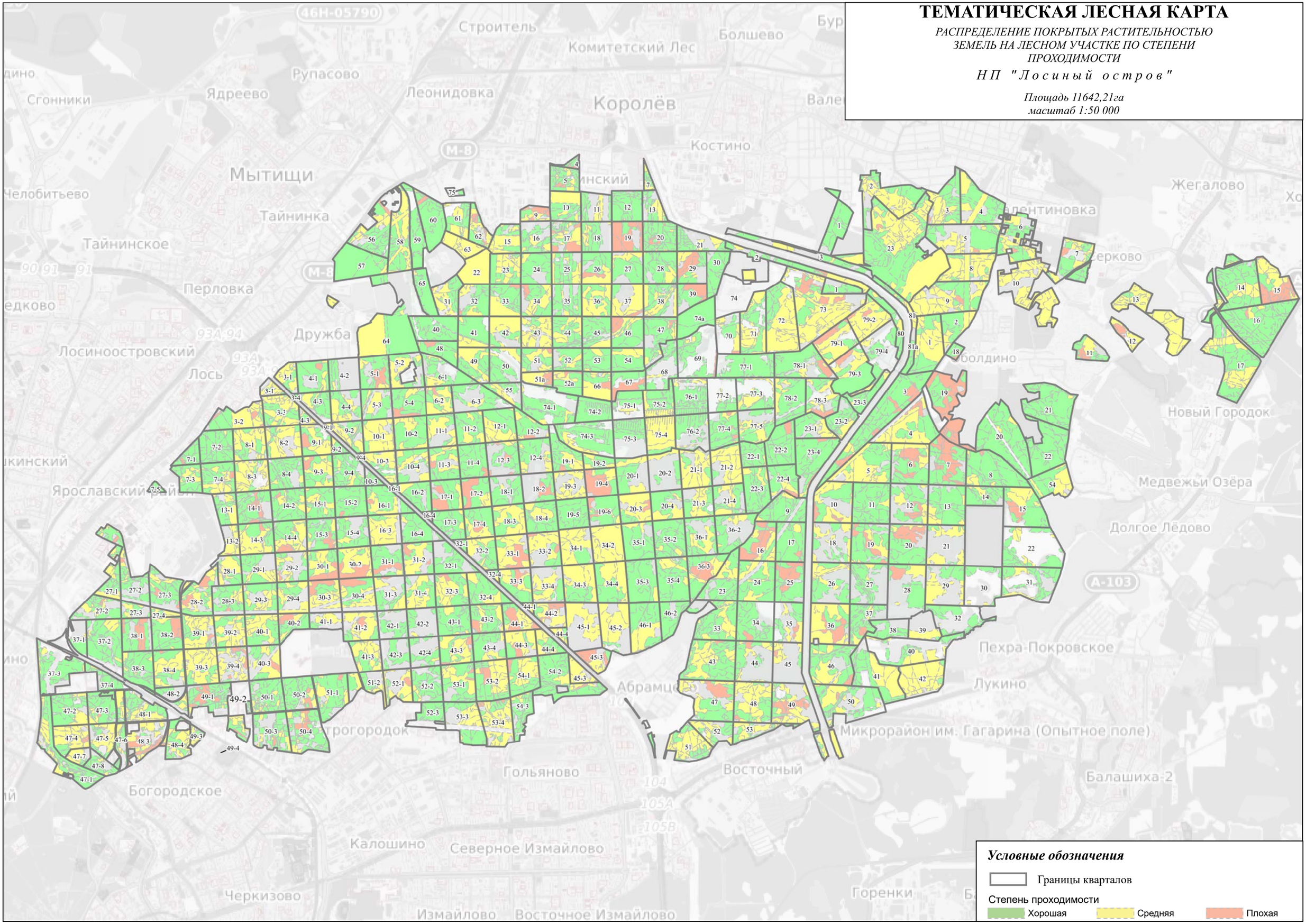

Условные обозначения

Границы кварталов

Степень проходимости

Хорошая Средняя Плохая

ТЕМАТИЧЕСКАЯ ЛЕСНАЯ КАРТА

РАСПРЕДЕЛЕНИЕ ПОКРЫТЫХ РАСТИТЕЛЬНОСТЬЮ ЗЕМЕЛЬ НА ЛЕСНОМ УЧАСТКЕ ПО СТЕПЕНИ ПРОСМАТРИВАЕМОСТИ

Н П "Л о с и н ы й о с т р о в"

Площадь 11642,21га
масштаб 1:50 000

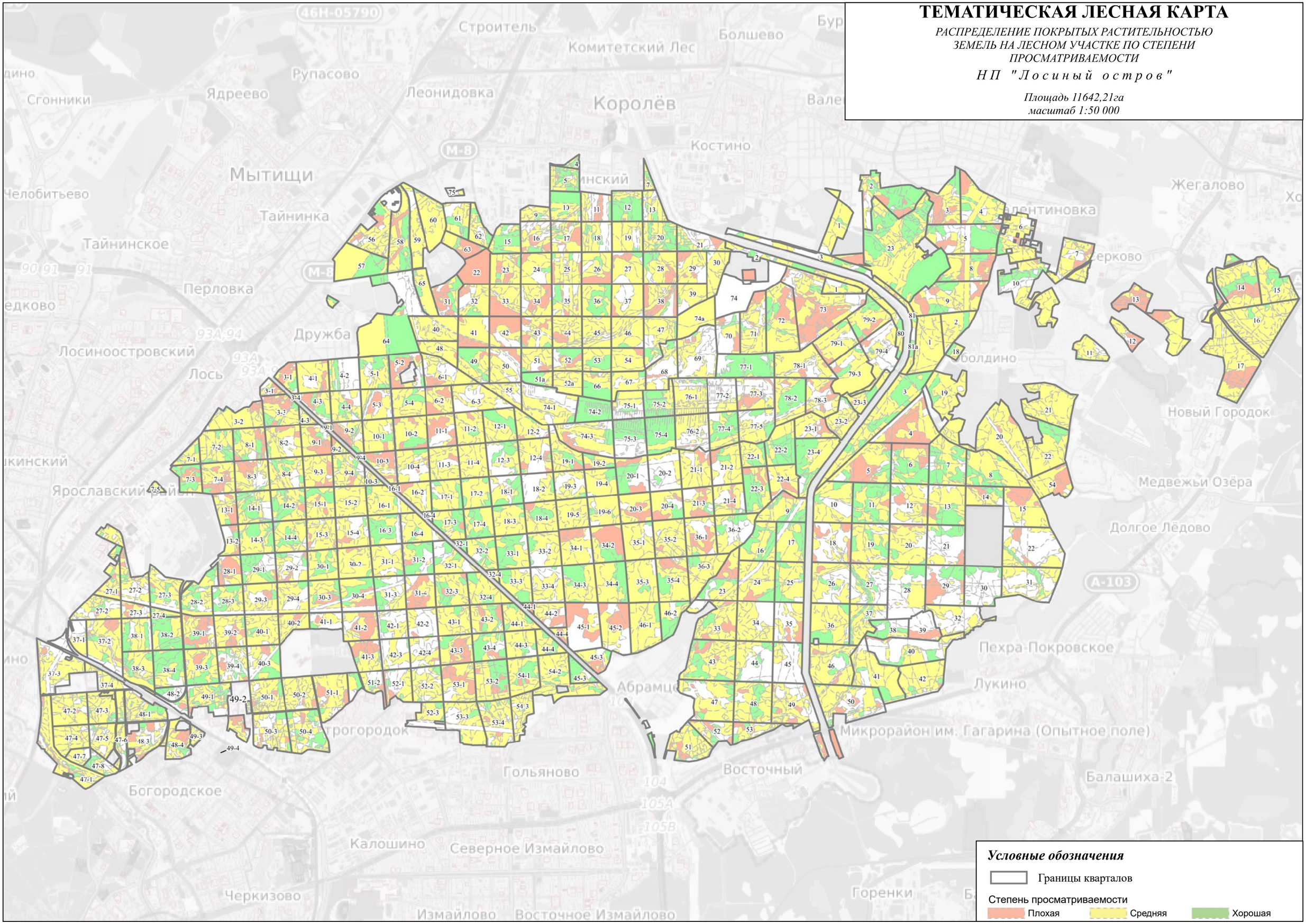

Условные обозначения

Границы кварталов

Степень просматриваемости

Плохая Средняя Хорошая

Характеристика существующих и проектируемых на лесном участкке временных построек, объектов благоустройства, объектов лесной инфраструктуры при использовании лесов для рекреационной детельности

Наименование объекта	Лесничество, участковое лесничество	N квартала	N выдела	Площадь объекта, га	Протяженность объекта, км	Характеристика объекта	Проектируемые мероприятия	Год проведения
1	2	3	4	5	6	7	8	9
Существующие объекты								
Аншлаг	Алексеевский	15	5	0.0001	0	Аншлаг на опоре (столбе) не менее 2м, диаметром от 12 до 22 см. Аншлаг содержит информацию о противопожарных запретах и информацию о контактах ФГБУ НП "Лосиный остров" тел.8(495)268060045	Содержание и эксплуатация	2021-2030
Аншлаг	Алексеевский	31	9	0.0001	0	Аншлаг на опоре (столбе) не менее 2м, диаметром от 12 до 22 см. Аншлаг содержит информацию о противопожарных запретах и информацию о контактах ФГБУ НП "Лосиный остров" тел.8(495)268060045	Содержание и эксплуатация	2021-2030
Аншлаг	Алексеевский	40	2	0.0001	0	Аншлаг на опоре (столбе) не менее 2м, диаметром от 12 до 22 см. Аншлаг содержит информацию о противопожарных запретах и информацию о контактах ФГБУ НП "Лосиный остров" тел.8(495)268060045	Содержание и эксплуатация	2021-2030
Аншлаг	Алексеевский	40	5	0.0001	0	Аншлаг на опоре (столбе) не менее 2м, диаметром от 12 до 22 см. Аншлаг содержит информацию о противопожарных запретах и информацию о контактах ФГБУ НП "Лосиный остров" тел.8(495)268060045	Содержание и эксплуатация	2021-2030
Аншлаг	Алексеевский	40	7	0.0001	0	Аншлаг на опоре (столбе) не менее 2м, диаметром от 12 до 22 см. Аншлаг содержит информацию о противопожарных запретах и информацию о контактах ФГБУ НП "Лосиный остров" тел.8(495)268060045	Содержание и эксплуатация	2021-2030
Аншлаг	Алексеевский	40	11	0.0001	0	Аншлаг на опоре (столбе) не менее 2м, диаметром от 12 до 22 см. Аншлаг содержит информацию о противопожарных запретах и информацию о контактах ФГБУ НП "Лосиный остров" тел.8(495)268060045	Содержание и эксплуатация	2021-2030
Аншлаг	Алексеевский	40	24	0.0001	0	Аншлаг на опоре (столбе) не менее 2м, диаметром от 12 до 22 см. Аншлаг содержит информацию о противопожарных запретах и информацию о контактах ФГБУ НП "Лосиный остров" тел.8(495)268060045	Содержание и эксплуатация	2021-2030
Аншлаг	Алексеевский	40	24	0.0001	0	Аншлаг на опоре (столбе) не менее 2м, диаметром от 12 до 22 см. Аншлаг содержит информацию о противопожарных запретах и информацию о контактах ФГБУ НП "Лосиный остров" тел.8(495)268060045	Содержание и эксплуатация	2021-2030
Аншлаг	Алексеевский	40	25	0.0001	0	Аншлаг на опоре (столбе) не менее 2м, диаметром от 12 до 22 см. Аншлаг содержит информацию о противопожарных запретах и информацию о контактах ФГБУ НП "Лосиный остров" тел.8(495)268060045	Содержание и эксплуатация	2021-2030
Аншлаг	Алексеевский	47	30	0.0001	0	Аншлаг на опоре (столбе) не менее 2м, диаметром от 12 до 22 см. Аншлаг содержит информацию о противопожарных запретах и информацию о контактах ФГБУ НП "Лосиный остров" тел.8(495)268060045	Содержание и эксплуатация	2021-2030
Аншлаг	Алексеевский	49	33	0.0001	0	Аншлаг на опоре (столбе) не менее 2м, диаметром от 12 до 22 см. Аншлаг содержит информацию о противопожарных запретах и информацию о контактах ФГБУ НП "Лосиный остров" тел.8(495)268060045	Содержание и эксплуатация	2021-2030
Аншлаг	Алексеевский	50	42	0.0001	0	Аншлаг на опоре (столбе) не менее 2м, диаметром от 12 до 22 см. Аншлаг содержит информацию о противопожарных запретах и информацию о контактах ФГБУ НП "Лосиный остров" тел.8(495)268060045	Содержание и эксплуатация	2021-2030
Аншлаг	Алексеевский	50	42	0.0001	0	Аншлаг на опоре (столбе) не менее 2м, диаметром от 12 до 22 см. Аншлаг содержит информацию о противопожарных запретах и информацию о контактах ФГБУ НП "Лосиный остров" тел.8(495)268060045	Содержание и эксплуатация	2021-2030
Аншлаг	Алексеевский	52	20	0.0001	0	Аншлаг на опоре (столбе) не менее 2м, диаметром от 12 до 22 см. Аншлаг содержит информацию о противопожарных запретах и информацию о контактах ФГБУ НП "Лосиный остров" тел.8(495)268060045	Содержание и эксплуатация	2021-2030
Аншлаг	Алексеевский	54	2	0.0001	0	Аншлаг на опоре (столбе) не менее 2м, диаметром от 12 до 22 см. Аншлаг содержит информацию о противопожарных запретах и информацию о контактах ФГБУ НП "Лосиный остров" тел.8(495)268060045	Содержание и эксплуатация	2021-2030
Аншлаг	Алексеевский	54	2	0.0001	0	Аншлаг на опоре (столбе) не менее 2м, диаметром от 12 до 22 см. Аншлаг содержит информацию о противопожарных запретах и информацию о контактах ФГБУ НП "Лосиный остров" тел.8(495)268060045	Содержание и эксплуатация	2021-2030
Аншлаг	Алексеевский	54	9	0.0001	0	Аншлаг на опоре (столбе) не менее 2м, диаметром от 12 до 22 см. Аншлаг содержит информацию о противопожарных запретах и информацию о контактах ФГБУ НП "Лосиный остров" тел.8(495)268060045	Содержание и эксплуатация	2021-2030
Аншлаг	Лосиноостровский	14-1	7	0.0001	0	Аншлаг на опоре (столбе) не менее 2м, диаметром от 12 до 22 см. Аншлаг содержит информацию о запретах движения и стоянки транспортных средств на территории НП "Лосиный остров" и информацию о контактах ФГБУ НП "Лосиный остров" тел.8(495)268060045	Содержание и эксплуатация	2021-2030
Аншлаг	Лосиноостровский	28-1	7	0.0001	0	Аншлаг на опоре (столбе) не менее 2м, диаметром от 12 до 22 см. Аншлаг содержит информацию о противопожарных запретах, запрете организации свалки и информацию о контактах ФГБУ НП "Лосиный остров" тел.8(495)268060045	Содержание и эксплуатация	2021-2030
Аншлаг	Лосиноостровский	28-1	18	0.0001	0	Аншлаг на опоре (столбе) не менее 2м, диаметром от 12 до 22 см. Аншлаг содержит информацию о запретах движения и стоянки транспортных средств на территории НП "Лосиный остров" и информацию о контактах ФГБУ НП "Лосиный остров" тел.8(495)268060045	Содержание и эксплуатация	2021-2030
Аншлаг	Лосиноостровский	3-2	1	0.0001	0	Аншлаг на опоре (столбе) не менее 2м, диаметром от 12 до 22 см. Аншлаг содержит информацию о запретах движения и стоянки транспортных средств на территории НП "Лосиный остров" и информацию о контактах ФГБУ НП "Лосиный остров" тел.8(495)268060045	Содержание и эксплуатация	2021-2030
Аншлаг	Лосиноостровский	28-2	2	0.0001	0	Аншлаг на опоре (столбе) не менее 2м, диаметром от 12 до 22 см. Аншлаг содержит информацию о санитарном содержании лесов и информацию о контактах ФГБУ НП "Лосиный остров" тел.8(495)268060045	Содержание и эксплуатация	2021-2030
Аншлаг	Лосиноостровский	28-2	2	0.0001	0	Аншлаг на опоре (столбе) не менее 2м, диаметром от 12 до 22 см. Аншлаг содержит информацию о противопожарных запретах, запретах на движение и стоянку транспортных средств на территории НП "Лосиный остров" и информацию о контактах ФГБУ НП "Лосиный остров" тел.8(495)268060045	Содержание и эксплуатация	2021-2030
Аншлаг	Лосинопогонный	5-1	14	0.0001	0	Аншлаг на опоре (столбе) не менее 2м, диаметром от 12 до 22 см. Аншлаг содержит информацию о запретах, дейсствующих на территории НП "Лосиный остров", информацию о контактах ФГБУ НП "Лосиный остров" тел.8(495)268060045	Содержание и эксплуатация	2021-2030
Аншлаг	Лосинопогонный	5-1	4	0.0001	0	Аншлаг на опоре (столбе) не менее 2м, диаметром от 12 до 22 см. Аншлаг содержит информацию о запретах, дейсствующих на территории НП "Лосиный остров", информацию о контактах ФГБУ НП "Лосиный остров" тел.8(495)268060045	Содержание и эксплуатация	2021-2030
Аншлаг	Лосинопогонный	6-1	2	0.0001	0	Аншлаг на опоре (столбе) не менее 2м, диаметром от 12 до 22 см. Аншлаг содержит информацию о запретах, дейсствующих на территории НП "Лосиный остров", информацию о контактах ФГБУ НП "Лосиный остров" тел.8(495)268060045	Содержание и эксплуатация	2021-2030
Аншлаг	Лосинопогонный	6-1	3	0.0001	0	Аншлаг на опоре (столбе) не менее 2м, диаметром от 12 до 22 см. Аншлаг содержит информацию о запретах, дейсствующих на территории НП "Лосиный остров", информацию о контактах ФГБУ НП "Лосиный остров" тел.8(495)268060045	Содержание и эксплуатация	2021-2030
Аншлаг	Лосинопогонный	6-1	8	0.0001	0	Аншлаг на опоре (столбе) не менее 2м, диаметром от 12 до 22 см. Аншлаг содержит информацию о запретах, дейсствующих на территории НП "Лосиный остров", информацию о контактах ФГБУ НП "Лосиный остров" тел.8(495)268060045	Содержание и эксплуатация	2021-2030
Аншлаг	Лосинопогонный	6-1	11	0.0001	0	Аншлаг на опоре (столбе) не менее 2м, диаметром от 12 до 22 см. Аншлаг содержит информацию о запретах, дейсствующих на территории НП "Лосиный остров", информацию о контактах ФГБУ НП "Лосиный остров" тел.8(495)268060045	Содержание и эксплуатация	2021-2030
Аншлаг	Лосинопогонный	10-1	14	0.0001	0	Аншлаг на опоре (столбе) не менее 2м, диаметром от 12 до 22 см. Аншлаг содержит информацию о запретах, дейсствующих на территории НП "Лосиный остров", информацию о контактах ФГБУ НП "Лосиный остров" тел.8(495)268060045	Содержание и эксплуатация	2021-2030
Аншлаг	Лосинопогонный	16-1	2	0.0001	0	Аншлаг на опоре (столбе) не менее 2м, диаметром от 12 до 22 см. Аншлаг содержит информацию о запретах, дейсствующих на территории НП "Лосиный остров", информацию о контактах ФГБУ НП "Лосиный остров" тел.8(495)268060045	Содержание и эксплуатация	2021-2030
Аншлаг	Лосинопогонный	4-2	9	0.0001	0	Аншлаг на опоре (столбе) не менее 2м, диаметром от 12 до 22 см. Аншлаг содержит информацию о запретах, дейсствующих на территории НП "Лосиный остров", информацию о контактах ФГБУ НП "Лосиный остров" тел.8(495)268060045	Содержание и эксплуатация	2021-2030
Аншлаг	Лосинопогонный	5-2	3	0.0001	0	Аншлаг на опоре (столбе) не менее 2м, диаметром от 12 до 22 см. Аншлаг содержит информацию о запретах, дейсствующих на территории НП "Лосиный остров", информацию о контактах ФГБУ НП "Лосиный остров" тел.8(495)268060045	Содержание и эксплуатация	2021-2030
Аншлаг	Лосинопогонный	5-3	-	0.0001	0	Аншлаг на опоре (столбе) не менее 2м, диаметром от 12 до 22 см. Аншлаг содержит информацию о запретах, дейсствующих на территории НП "Лосиный остров", информацию о контактах ФГБУ НП "Лосиный остров" тел.8(495)268060045	Содержание и эксплуатация	2021-2030
Аншлаг	Лосинопогонный	10-3	13	0.0001	0	Аншлаг на опоре (столбе) не менее 2м, диаметром от 12 до 22 см. Аншлаг содержит информацию о запретах, дейсствующих на территории НП "Лосиный остров", информацию о контактах ФГБУ НП "Лосиный остров" тел.8(495)268060045	Содержание и эксплуатация	2021-2030
Аншлаг	Лосинопогонный	11-3	15	0.0001	0	Аншлаг на опоре (столбе) не менее 2м, диаметром от 12 до 22 см. Аншлаг содержит информацию о запретах, дейсствующих на территории НП "Лосиный остров", информацию о контактах ФГБУ НП "Лосиный остров" тел.8(495)268060045	Содержание и эксплуатация	2021-2030
Аншлаг	Лосинопогонный	10-4	13	0.0001	0	Аншлаг на опоре (столбе) не менее 2м, диаметром от 12 до 22 см. Аншлаг содержит информацию о запретах, дейсствующих на территории НП "Лосиный остров", информацию о контактах ФГБУ НП "Лосиный остров" тел.8(495)268060045	Содержание и эксплуатация	2021-2030

1	2	3	4	5	6	7	8	9
Аншлаг	Лосинопогонный	11-4	8	0.0001	0	Аншлаг на опоре (столбе) не менее 2м, диаметром от 12 до 22 см. Аншлаг содержит информацию о запретах, действующих на территории НП "Лосиный остров", информацию о контактах ФГБУ НП "Лосиный остров" тел.8(495)268060045	Содержание и эксплуатация	2021-2030
Аншлаг	Лосинопогонный	12-4	19	0.0001	0	Аншлаг на опоре (столбе) не менее 2м, диаметром от 12 до 22 см. Аншлаг содержит информацию о запретах, действующих на территории НП "Лосиный остров", информацию о контактах ФГБУ НП "Лосиный остров" тел.8(495)268060045	Содержание и эксплуатация	2021-2030
Аншлаг	Лосинопогонный	44-4	5	0.0001	0	Аншлаг на опоре (столбе) не менее 2м, диаметром от 12 до 22 см. Аншлаг содержит информацию о запретах, действующих на территории НП "Лосиный остров", информацию о контактах ФГБУ НП "Лосиный остров" тел.8(495)268060045	Содержание и эксплуатация	2021-2030
Аншлаг	Лосинопогонный	45-1	4	0.0001	0	Аншлаг на опоре (столбе) не менее 2м, диаметром от 12 до 22 см. Аншлаг содержит информацию о запретах, действующих на территории НП "Лосиный остров", информацию о контактах ФГБУ НП "Лосиный остров" тел.8(495)268060045	Содержание и эксплуатация	2021-2030
Аншлаг	Лосинопогонный	45-2	12	0.0001	0	Аншлаг на опоре (столбе) не менее 2м, диаметром от 12 до 22 см. Аншлаг содержит информацию о запретах, действующих на территории НП "Лосиный остров", информацию о контактах ФГБУ НП "Лосиный остров" тел.8(495)268060045	Содержание и эксплуатация	2021-2030
Аншлаг	Лосинопогонный	45-3	1	0.0001	0	Аншлаг на опоре (столбе) не менее 2м, диаметром от 12 до 22 см. Аншлаг содержит информацию о запретах, действующих на территории НП "Лосиный остров", информацию о контактах ФГБУ НП "Лосиный остров" тел.8(495)268060045	Содержание и эксплуатация	2021-2030
Аншлаг	Лосинопогонный	46-1	9	0.0001	0	Аншлаг на опоре (столбе) не менее 2м, диаметром от 12 до 22 см. Аншлаг содержит информацию о запретах, действующих на территории НП "Лосиный остров", информацию о контактах ФГБУ НП "Лосиный остров" тел.8(495)268060045	Содержание и эксплуатация	2021-2030
Аншлаг	Лосинопогонный	74-1	13	0.0001	0	Аншлаг на опоре (столбе) не менее 2м, диаметром от 12 до 22 см. Аншлаг содержит информацию о запретах, действующих на территории НП "Лосиный остров", информацию о контактах ФГБУ НП "Лосиный остров" тел.8(495)268060045	Содержание и эксплуатация	2021-2030
Аншлаг	Лосинопогонный	79-4	18	0.0001	0	Аншлаг на опоре (столбе) не менее 2м, диаметром от 12 до 22 см. Аншлаг содержит информацию о запретах, действующих на территории НП "Лосиный остров", информацию о контактах ФГБУ НП "Лосиный остров" тел.8(495)268060045	Содержание и эксплуатация	2021-2030
Аншлаг	Лосинопогонный	79-4	17	0.0001	0	Аншлаг на опоре (столбе) не менее 2м, диаметром от 12 до 22 см. Аншлаг содержит информацию о запретах, действующих на территории НП "Лосиный остров", информацию о контактах ФГБУ НП "Лосиный остров" тел.8(495)268060045	Содержание и эксплуатация	2021-2030
Аншлаг	Мытищинский	2	8	0.0001	0	Аншлаг на опоре (столбе) не менее 2м, диаметром от 12 до 22 см. Аншлаг содержит информацию о запретах, действующих на территории НП "Лосиный остров", информацию о контактах ФГБУ НП "Лосиный остров" тел.8(495)268060045	Содержание и эксплуатация	2021-2030
Аншлаг	Мытищинский	3	1	0.0001	0	Аншлаг на опоре (столбе) не менее 2м, диаметром от 12 до 22 см. Аншлаг содержит информацию о запретах, действующих на территории НП "Лосиный остров", информацию о контактах ФГБУ НП "Лосиный остров" тел.8(495)268060045	Содержание и эксплуатация	2021-2030
Аншлаг	Мытищинский	3	4	0.0001	0	Аншлаг на опоре (столбе) не менее 2м, диаметром от 12 до 22 см. Аншлаг содержит информацию о запретах, действующих на территории НП "Лосиный остров", информацию о контактах ФГБУ НП "Лосиный остров" тел.8(495)268060045	Содержание и эксплуатация	2021-2030
Аншлаг	Мытищинский	3	4	0.0001	0	Аншлаг на опоре (столбе) не менее 2м, диаметром от 12 до 22 см. Аншлаг содержит информацию о запретах, действующих на территории НП "Лосиный остров", информацию о контактах ФГБУ НП "Лосиный остров" тел.8(495)268060045	Содержание и эксплуатация	2021-2030
Аншлаг	Мытищинский	21	20	0.0001	0	Аншлаг на опоре (столбе) не менее 2м, диаметром от 12 до 22 см. Аншлаг содержит информацию о запретах, действующих на территории НП "Лосиный остров", информацию о контактах ФГБУ НП "Лосиный остров" тел.8(495)268060045	Содержание и эксплуатация	2021-2030
Аншлаг	Мытищинский	21	24	0.0001	0	Аншлаг на опоре (столбе) не менее 2м, диаметром от 12 до 22 см. Аншлаг содержит информацию о запретах, действующих на территории НП "Лосиный остров", информацию о контактах ФГБУ НП "Лосиный остров" тел.8(495)268060045	Содержание и эксплуатация	2021-2030
Аншлаг	Мытищинский	30	6	0.0001	0	Аншлаг на опоре (столбе) не менее 2м, диаметром от 12 до 22 см. Аншлаг содержит информацию о запретах, действующих на территории НП "Лосиный остров", информацию о контактах ФГБУ НП "Лосиный остров" тел.8(495)268060045	Содержание и эксплуатация	2021-2030
Аншлаг	Мытищинский	73	3	0.0001	0	Аншлаг на опоре (столбе) не менее 2м, диаметром от 12 до 22 см. Аншлаг содержит информацию о запретах, действующих на территории НП "Лосиный остров", информацию о контактах ФГБУ НП "Лосиный остров" тел.8(495)268060045	Содержание и эксплуатация	2021-2030
Аншлаг	Мытищинский	74	2	0.0001	0	Аншлаг на опоре (столбе) не менее 2м, диаметром от 12 до 22 см. Аншлаг содержит информацию о запретах, действующих на территории НП "Лосиный остров", информацию о контактах ФГБУ НП "Лосиный остров" тел.8(495)268060045	Содержание и эксплуатация	2021-2030
Аншлаг	Мытищинский	74	2	0.0001	0	Аншлаг на опоре (столбе) не менее 2м, диаметром от 12 до 22 см. Аншлаг содержит информацию о запретах, действующих на территории НП "Лосиный остров", информацию о контактах ФГБУ НП "Лосиный остров" тел.8(495)268060045	Содержание и эксплуатация	2021-2030
Аншлаг	Мытищинский	74	2	0.0001	0	Аншлаг на опоре (столбе) не менее 2м, диаметром от 12 до 22 см. Аншлаг содержит информацию о запретах, действующих на территории НП "Лосиный остров", информацию о контактах ФГБУ НП "Лосиный остров" тел.8(495)268060045	Содержание и эксплуатация	2021-2030
Аншлаг	Мытищинский	73	4	0.0001	0	Аншлаг на опоре (столбе) не менее 2м, диаметром от 12 до 22 см. Аншлаг содержит информацию о запретах, действующих на территории НП "Лосиный остров", информацию о контактах ФГБУ НП "Лосиный остров" тел.8(495)268060045	Содержание и эксплуатация	2021-2030
Аншлаг	Мытищинский	74а	1	0.0001	0	Аншлаг на опоре (столбе) не менее 2м, диаметром от 12 до 22 см. Аншлаг содержит информацию о запретах, действующих на территории НП "Лосиный остров", информацию о контактах ФГБУ НП "Лосиный остров" тел.8(495)268060045	Содержание и эксплуатация	2021-2030
Аншлаг	Щелковский	1	7	0.0001	0	Аншлаг на опоре (столбе) не менее 2м, диаметром от 12 до 22 см. Аншлаг содержит информацию о запретах движения и стоянки транспортных средств на территории НП "Лосиный остров" и информацию о контактах ФГБУ НП "Лосиный остров" тел.8(495)268060045	Содержание и эксплуатация	2021-2030
Аншлаг	Щелковский	6	4	0.0001	0	Аншлаг на опоре (столбе) не менее 2м, диаметром от 12 до 22 см. Аншлаг содержит информацию о санитарном содержании лесов и информацию о контактах ФГБУ НП "Лосиный остров" тел.8(495)268060045	Содержание и эксплуатация	2021-2030
Аншлаг	Щелковский	6	13	0.0001	0	Аншлаг на опоре (столбе) не менее 2м, диаметром от 12 до 22 см. Аншлаг содержит информацию о запретах, действующих на территории НП "Лосиный остров", информацию о контактах ФГБУ НП "Лосиный остров" тел.8(495)268060045	Содержание и эксплуатация	2021-2030
Аншлаг	Щелковский	6	20	0.0001	0	Аншлаг на опоре (столбе) не менее 2м, диаметром от 12 до 22 см. Аншлаг содержит информацию о запретах, действующих на территории НП "Лосиный остров", информацию о контактах ФГБУ НП "Лосиный остров" тел.8(495)268060045	Содержание и эксплуатация	2021-2030
Аншлаг	Щелковский	6	23	0.0001	0	Аншлаг на опоре (столбе) не менее 2м, диаметром от 12 до 22 см. Аншлаг содержит информацию о запретах, действующих на территории НП "Лосиный остров", информацию о контактах ФГБУ НП "Лосиный остров" тел.8(495)268060045	Содержание и эксплуатация	2021-2030
Аншлаг	Щелковский	6	27	0.0001	0	Аншлаг на опоре (столбе) не менее 2м, диаметром от 12 до 22 см. Аншлаг содержит информацию о запретах, действующих на территории НП "Лосиный остров", информацию о контактах ФГБУ НП "Лосиный остров" тел.8(495)268060045	Содержание и эксплуатация	2021-2030
Аншлаг	Щелковский	6	27	0.0001	0	Аншлаг на опоре (столбе) не менее 2м, диаметром от 12 до 22 см. Аншлаг содержит информацию о запретах, действующих на территории НП "Лосиный остров", информацию о контактах ФГБУ НП "Лосиный остров" тел.8(495)268060045	Содержание и эксплуатация	2021-2030
Аншлаг	Щелковский	7	1	0.0001	0	Аншлаг на опоре (столбе) не менее 2м, диаметром от 12 до 22 см. Аншлаг содержит информацию о запретах, действующих на территории НП "Лосиный остров", информацию о контактах ФГБУ НП "Лосиный остров" тел.8(495)268060045	Содержание и эксплуатация	2021-2030
Аншлаг	Щелковский	7	2	0.0001	0	Аншлаг на опоре (столбе) не менее 2м, диаметром от 12 до 22 см. Аншлаг содержит информацию о запретах, действующих на территории НП "Лосиный остров", информацию о контактах ФГБУ НП "Лосиный остров" тел.8(495)268060045	Содержание и эксплуатация	2021-2030
Аншлаг	Щелковский	7	5	0.0001	0	Аншлаг на опоре (столбе) не менее 2м, диаметром от 12 до 22 см. Аншлаг содержит информацию о запретах, действующих на территории НП "Лосиный остров", информацию о контактах ФГБУ НП "Лосиный остров" тел.8(495)268060045	Содержание и эксплуатация	2021-2030
Аншлаг	Щелковский	7	5	0.0001	0	Аншлаг на опоре (столбе) не менее 2м, диаметром от 12 до 22 см. Аншлаг содержит информацию о запретах, действующих на территории НП "Лосиный остров", информацию о контактах ФГБУ НП "Лосиный остров" тел.8(495)268060045	Содержание и эксплуатация	2021-2030
Аншлаг	Щелковский	7	5	0.0001	0	Аншлаг на опоре (столбе) не менее 2м, диаметром от 12 до 22 см. Аншлаг содержит информацию о запретах, действующих на территории НП "Лосиный остров", информацию о контактах ФГБУ НП "Лосиный остров" тел.8(495)268060045	Содержание и эксплуатация	2021-2030
Аншлаг	Щелковский	7	17	0.0001	0	Аншлаг на опоре (столбе) не менее 2м, диаметром от 12 до 22 см. Аншлаг содержит информацию о запретах, действующих на территории НП "Лосиный остров", информацию о контактах ФГБУ НП "Лосиный остров" тел.8(495)268060045	Содержание и эксплуатация	2021-2030
Аншлаг	Щелковский	8	32	0.0001	0	Аншлаг на опоре (столбе) не менее 2м, диаметром от 12 до 22 см. Аншлаг содержит информацию о противопожарных запретах и информацию о контактах ФГБУ НП "Лосиный остров" тел.8(495)268060045	Содержание и эксплуатация	2021-2030
Аншлаг	Щелковский	10	36	0.0001	0	Аншлаг на опоре (столбе) не менее 2м, диаметром от 12 до 22 см. Аншлаг содержит информацию о запретах, действующих на территории НП "Лосиный остров", информацию о контактах ФГБУ НП "Лосиный остров" тел.8(495)268060045	Содержание и эксплуатация	2021-2030
Аншлаг	Щелковский	20	5	0.0001	0	Аншлаг на опоре (столбе) не менее 2м, диаметром от 12 до 22 см. Аншлаг содержит информацию о запретах, действующих на территории НП "Лосиный остров", информацию о контактах ФГБУ НП "Лосиный остров" тел.8(495)268060045	Содержание и эксплуатация	2021-2030
Аншлаг	Щелковский	20	6	0.0001	0	Аншлаг на опоре (столбе) не менее 2м, диаметром от 12 до 22 см. Аншлаг содержит информацию о запретах, действующих на территории НП "Лосиный остров", информацию о контактах ФГБУ НП "Лосиный остров" тел.8(495)268060045	Содержание и эксплуатация	2021-2030

1	2	3	4	5	6	7	8	9
Аншлаг	Щелковский	21	1	0.0001	0	Аншлаг на опоре (столбе) не менее 2м, диаметром от 12 до 22 см. Аншлаг содержит информацию о запретах, действующих на территории НП "Лосиный остров", информацию о контактах ФГБУ НП "Лосиный остров" тел.8(495)268060045	Содержание и эксплуатация	2021-2030
Аншлаг	Щелковский	21	4	0.0001	0	Аншлаг на опоре (столбе) не менее 2м, диаметром от 12 до 22 см. Аншлаг содержит информацию о запретах, действующих на территории НП "Лосиный остров", информацию о контактах ФГБУ НП "Лосиный остров" тел.8(495)268060045	Содержание и эксплуатация	2021-2030
Аншлаг	Щелковский	21	25	0.0001	0	Аншлаг на опоре (столбе) не менее 2м, диаметром от 12 до 22 см. Аншлаг содержит информацию о запретах, действующих на территории НП "Лосиный остров", информацию о контактах ФГБУ НП "Лосиный остров" тел.8(495)268060045	Содержание и эксплуатация	2021-2030
Аншлаг	Щелковский	22	7	0.0001	0	Аншлаг на опоре (столбе) не менее 2м, диаметром от 12 до 22 см. Аншлаг содержит информацию о запретах, действующих на территории НП "Лосиный остров", информацию о контактах ФГБУ НП "Лосиный остров" тел.8(495)268060045	Содержание и эксплуатация	2021-2030
Аншлаг	Щелковский	22	8	0.0001	0	Аншлаг на опоре (столбе) не менее 2м, диаметром от 12 до 22 см. Аншлаг содержит информацию о запретах, действующих на территории НП "Лосиный остров", информацию о контактах ФГБУ НП "Лосиный остров" тел.8(495)268060045	Содержание и эксплуатация	2021-2030
Аншлаг	Щелковский	22	10	0.0001	0	Аншлаг на опоре (столбе) не менее 2м, диаметром от 12 до 22 см. Аншлаг содержит информацию о запретах, действующих на территории НП "Лосиный остров", информацию о контактах ФГБУ НП "Лосиный остров" тел.8(495)268060045	Содержание и эксплуатация	2021-2030
Аншлаг	Щелковский	22	19	0.0001	0	Аншлаг на опоре (столбе) не менее 2м, диаметром от 12 до 22 см. Аншлаг содержит информацию о запретах, действующих на территории НП "Лосиный остров", информацию о контактах ФГБУ НП "Лосиный остров" тел.8(495)268060045	Содержание и эксплуатация	2021-2030
Аншлаг	Щелковский	22	19	0.0001	0	Аншлаг на опоре (столбе) не менее 2м, диаметром от 12 до 22 см. Аншлаг содержит информацию о запретах, действующих на территории НП "Лосиный остров", информацию о контактах ФГБУ НП "Лосиный остров" тел.8(495)268060045	Содержание и эксплуатация	2021-2030
Аншлаг	Щелковский	22	20	0.0001	0	Аншлаг на опоре (столбе) не менее 2м, диаметром от 12 до 22 см. Аншлаг содержит информацию о запретах, действующих на территории НП "Лосиный остров", информацию о контактах ФГБУ НП "Лосиный остров" тел.8(495)268060045	Содержание и эксплуатация	2021-2030
Аншлаг	Яузский	37-3	10	0.0001	0	Аншлаг на опоре (столбе) не менее 2м, диаметром от 12 до 22 см. Аншлаг содержит информацию о запретах, действующих на территории НП "Лосиный остров", информацию о контактах ФГБУ НП "Лосиный остров" тел.8(495)268060045	Содержание и эксплуатация	2021-2030
Аншлаг	Яузский	47-2	7	0.0001	0	Аншлаг на опоре (столбе) не менее 2м, диаметром от 12 до 22 см. Аншлаг содержит информацию о запретах, действующих на территории НП "Лосиный остров", информацию о контактах ФГБУ НП "Лосиный остров" тел.8(495)268060045	Содержание и эксплуатация	2021-2030
Аншлаг	Яузский	47-1	1	0.0001	0	Аншлаг на опоре (столбе) не менее 2м, диаметром от 12 до 22 см. Аншлаг содержит информацию о запретах, действующих на территории НП "Лосиный остров", информацию о контактах ФГБУ НП "Лосиный остров" тел.8(495)268060045	Содержание и эксплуатация	2021-2030
Аншлаг	Яузский	48-3	6	0.0001	0	Аншлаг на опоре (столбе) не менее 2м, диаметром от 12 до 22 см. Аншлаг содержит информацию о запретах движения и стоянки транспортных средств на территории НП "Лосиный остров" и информацию о контактах ФГБУ НП "Лосиный остров" тел.8(495)268060045	Содержание и эксплуатация	2021-2030
Аншлаг	Яузский	48-3	18	0.0001	0	Аншлаг на опоре (столбе) не менее 2м, диаметром от 12 до 22 см. Аншлаг содержит информацию о запретах движения и стоянки транспортных средств на территории НП "Лосиный остров" и информацию о контактах ФГБУ НП "Лосиный остров" тел.8(495)268060045	Содержание и эксплуатация	2021-2030
Информационный щит (Плакат)	Мытищинский	64	17	0.0001	0	Плакат противопожарного содержания на опоре (столбе) не менее 2м, диаметром от 12 до 22 см. Плакат содержит информацию о запретах, действующих на территории НП "Лосиный остров", информацию о контактах ФГБУ НП "Лосиный остров" тел.8(495)268060045	Содержание и эксплуатация	2021-2030
Информационный щит (Плакат)	Яузский	37-3	10	0.0001	0	Плакат противопожарного содержания на опоре (столбе) не менее 2м, диаметром от 12 до 22 см. Плакат содержит информацию о запретах, действующих на территории НП "Лосиный остров", информацию о контактах ФГБУ НП "Лосиный остров" тел.8(495)268060045	Содержание и эксплуатация	2021-2030
Информационный щит	Мытищинский	39	7	0.0001	0	Размер информационного стенда 2,5х2,0 м, высота опор (столбов) не менее 2,503 м, диаметром от 12 до 22 см. Стенд содержит картуθсхему с границами национальногот парка, размещение входов, памятников природы, информацию о запретах, действующих на территории НП "Лосиный остров"	Содержание и эксплуатация	2021-2030
Информационный щит	Мытищинский	15	13	0.0001	0	Размер информационного стенда 2,5х2,0 м, высота опор (столбов) не менее 2,503 м, диаметром от 12 до 22 см. Стенд содержит картуθсхему с границами национальногот парка, размещение входов, памятников природы, информацию о запретах, действующих на территории НП "Лосиный остров"	Содержание и эксплуатация	2021-2030
Информационный щит	Мытищинский	21	25	0.0001	0	Размер информационного стенда 2,5х2,0 м, высота опор (столбов) не менее 2,503 м, диаметром от 12 до 22 см. Стенд содержит картуθсхему с границами национальногот парка, размещение входов, памятников природы, информацию о запретах, действующих на территории НП "Лосиный остров"	Содержание и эксплуатация	2021-2030
Информационный щит	Мытищинский	59	1	0.0001	0	Размер информационного стенда 2,5х2,0 м, высота опор (столбов) не менее 2,503 м, диаметром от 12 до 22 см. Стенд содержит картуθсхему с границами национальногот парка, размещение входов, памятников природы, информацию о запретах, действующих на территории НП "Лосиный остров"	Содержание и эксплуатация	2021-2030
Информационный щит	Алексеевский	42	14	0.0001	0	Размер информационного стенда 2,5х2,0 м, высота опор (столбов) не менее 2,503 м, диаметром от 12 до 22 см. Стенд содержит картуθсхему с границами национальногот парка, размещение входов, памятников природы, информацию о запретах, действующих на территории НП "Лосиный остров"	Содержание и эксплуатация	2021-2030
Информационный щит	Алексеевский	52	20	0.0001	0	Размер информационного стенда 2,5х2,0 м, высота опор (столбов) не менее 2,503 м, диаметром от 12 до 22 см. Стенд содержит картуθсхему с границами национальногот парка, размещение входов, памятников природы, информацию о запретах, действующих на территории НП "Лосиный остров"	Содержание и эксплуатация	2021-2030
Информационный щит	Алексеевский	49	33	0.0001	0	Размер информационного стенда 2,5х2,0 м, высота опор (столбов) не менее 2,503 м, диаметром от 12 до 22 см. Стенд содержит картуθсхему с границами национальногот парка, размещение входов, памятников природы, информацию о запретах, действующих на территории НП "Лосиный остров"	Содержание и эксплуатация	2021-2030
Информационный щит	Щелковский	7	19	0.0001	0	Размер информационного стенда 2,5х2,0 м, высота опор (столбов) не менее 2,503 м, диаметром от 12 до 22 см. Стенд содержит картуθсхему с границами национальногот парка, размещение входов, памятников природы, информацию о запретах, действующих на территории НП "Лосиный остров"	Содержание и эксплуатация	2021-2030
Информационный щит	Щелковский	3	7	0.0001	0	Размер информационного стенда 2,5х2,0 м, высота опор (столбов) не менее 2,503 м, диаметром от 12 до 22 см. Стенд содержит картуθсхему с границами национальногот парка, размещение входов, памятников природы, информацию о запретах, действующих на территории НП "Лосиный остров"	Содержание и эксплуатация	2021-2030
Информационный щит	Щелковский	4	7	0.0001	0	Размер информационного стенда 2,5х2,0 м, высота опор (столбов) не менее 2,503 м, диаметром от 12 до 22 см. Стенд содержит картуθсхему с границами национальногот парка, размещение входов, памятников природы, информацию о запретах, действующих на территории НП "Лосиный остров"	Содержание и эксплуатация	2021-2030
Информационный щит	Щелковский	7	12	0.0001	0	Размер информационного стенда 2,5х2,0 м, высота опор (столбов) не менее 2,503 м, диаметром от 12 до 22 см. Стенд содержит картуθсхему с границами национальногот парка, размещение входов, памятников природы, информацию о запретах, действующих на территории НП "Лосиный остров"	Содержание и эксплуатация	2021-2030
Информационный щит	Лосинопогонный	79-4	18	0.0001	0	Размер информационного стенда 2,5х2,0 м, высота опор (столбов) не менее 2,503 м, диаметром от 12 до 22 см. Стенд содержит картуθсхему с границами национальногот парка, размещение входов, памятников природы, информацию о запретах, действующих на территории НП "Лосиный остров"	Содержание и эксплуатация	2021-2030
Информационный щит	Лосиноостровский	28-1	13	0.0001	0	Размер информационного стенда 2,5х2,0 м, высота опор (столбов) не менее 2,503 м, диаметром от 12 до 22 см. Стенд содержит картуθсхему с границами национальногот парка, размещение входов, памятников природы, информацию о запретах, действующих на территории НП "Лосиный остров"	Содержание и эксплуатация	2021-2030
Информационный щит	Лосиноостровский	3-2	1	0.0001	0	Размер информационного стенда 2,5х2,0 м, высота опор (столбов) не менее 2,503 м, диаметром от 12 до 22 см. Стенд содержит картуθсхему с границами национальногот парка, размещение входов, памятников природы, информацию о запретах, действующих на территории НП "Лосиный остров"	Содержание и эксплуатация	2021-2030
Информационный щит	Лосиноостровский	7-2	3	0.0001	0	Размер информационного стенда 2,5х2,0 м, высота опор (столбов) не менее 2,503 м, диаметром от 12 до 22 см. Стенд содержит картуθсхему с границами национальногот парка, размещение входов, памятников природы, информацию о запретах, действующих на территории НП "Лосиный остров"	Содержание и эксплуатация	2021-2030
Информационный щит	Лосиноостровский	28-2	2	0.0001	0	Размер информационного стенда 2,5х2,0 м, высота опор (столбов) не менее 2,503 м, диаметром от 12 до 22 см. Стенд содержит картуθсхему с границами национальногот парка, размещение входов, памятников природы, информацию о запретах, действующих на территории НП "Лосиный остров"	Содержание и эксплуатация	2021-2030
Информационный щит	Лосиноостровский	8-1	23	0.0001	0	Размер информационного стенда 2,5х2,0 м, высота опор (столбов) не менее 2,503 м, диаметром от 12 до 22 см. Стенд содержит картуθсхему с границами национальногот парка, размещение входов, памятников природы, информацию о запретах, действующих на территории НП "Лосиный остров"	Содержание и эксплуатация	2021-2030

1	2	3	4	5	6	7	8	9
Информационный щит	Лосиноостровский	8-1	23	0.0001	0	Размер информационного стенда 2,5х2,0 м, высота опор (столбов) не менее 2,503 м, диаметром от 12 до 22 см. Стенд содержит картуbсхему с границами национальногот парка, размещение входов, памятников природы, информацию о запретах, действующих на территории НП "Лосиный остров"	Содержание и эксплуатация	2021-2030
Информационный щит	Лосиноостровский	7-4	18	0.0001	0	Размер информационного стенда 2,5х2,0 м, высота опор (столбов) не менее 2,503 м, диаметром от 12 до 22 см. Стенд содержит картуbсхему с границами национальногот парка, размещение входов, памятников природы, информацию о запретах, действующих на территории НП "Лосиный остров"	Содержание и эксплуатация	2021-2030
Информационный щит	Лосиноостровский	28-3	11	0.0001	0	Размер информационного стенда 2,5х2,0 м, высота опор (столбов) не менее 2,503 м, диаметром от 12 до 22 см. Стенд содержит картуbсхему с границами национальногот парка, размещение входов, памятников природы, информацию о запретах, действующих на территории НП "Лосиный остров"	Содержание и эксплуатация	2021-2030
Информационный щит	Яузский	41-2	8	0.0001	0	Размер информационного стенда 2,5х2,0 м, высота опор (столбов) не менее 2,503 м, диаметром от 12 до 22 см. Стенд содержит картуbсхему с границами национальногот парка, размещение входов, памятников природы, информацию о запретах, действующих на территории НП "Лосиный остров"	Содержание и эксплуатация	2021-2030
Шлагбаум (Транспортный барьер)	Яузский	48-3	5	0.0001	0	Металлическая преграда (барьер), окрашенная в красный цвет. Преграда ограничивает движение и стоянку транспортных средств в местах несанкционирования въезда на территорию НП "Лосиный остров"	Содержание и эксплуатация	2021-2030
Шлагбаум (Транспортный барьер)	Яузский	48-3	5	0.0001	0	Металлическая преграда (барьер), окрашенная в красный цвет. Преграда ограничивает движение и стоянку транспортных средств в местах несанкционирования въезда на территорию НП "Лосиный остров"	Содержание и эксплуатация	2021-2030
Шлагбаум	Яузский	53-3	14	0.0001	0	Металлическая преграда (барьер), окрашенная в красный цвет. Преграда ограничивает движение и стоянку транспортных средств в местах несанкционирования въезда на территорию НП "Лосиный остров"	Содержание и эксплуатация	2021-2030
Шлагбаум	Яузский	53-3	17	0.0001	0	Металлическая преграда (барьер), окрашенная в красный цвет. Преграда ограничивает движение и стоянку транспортных средств в местах несанкционирования въезда на территорию НП "Лосиный остров"	Содержание и эксплуатация	2021-2030
Шлагбаум	Яузский	51-2	12	0.0001	0	Металлическая преграда (барьер), окрашенная в красный цвет. Преграда ограничивает движение и стоянку транспортных средств в местах несанкционирования въезда на территорию НП "Лосиный остров"	Содержание и эксплуатация	2021-2030
Информационный щит	Яузский	54-2	21	0.0001	0	Размер информационного стенда 2,5х2,0 м, высота опор (столбов) не менее 2,503 м, диаметром от 12 до 22 см. Стенд содержит картуbсхему с границами национальногот парка, размещение входов, памятников природы, информацию о запретах, действующих на территории НП "Лосиный остров"	Содержание и эксплуатация	2021-2030
Информационный щит	Яузский	54-3	21	0.0001	0	Размер информационного стенда 2,5х2,0 м, высота опор (столбов) не менее 2,503 м, диаметром от 12 до 22 см. Стенд содержит картуbсхему с границами национальногот парка, размещение входов, памятников природы, информацию о запретах, действующих на территории НП "Лосиный остров"		
Информационный щит	Яузский	53-3	14	0.0001	0	Размер информационного стенда 2,5х2,0 м, высота опор (столбов) не менее 2,503 м, диаметром от 12 до 22 см. Стенд содержит картуbсхему с границами национальногот парка, размещение входов, памятников природы, информацию о запретах, действующих на территории НП "Лосиный остров"		
Информационный щит	Яузский	53-3	17	0.0001	0	Размер информационного стенда 2,5х2,0 м, высота опор (столбов) не менее 2,503 м, диаметром от 12 до 22 см. Стенд содержит картуbсхему с границами национальногот парка, размещение входов, памятников природы, информацию о запретах, действующих на территории НП "Лосиный остров"		
Информационный щит	Яузский	51-2	12	0.0001	0	Размер информационного стенда 2,5х2,0 м, высота опор (столбов) не менее 2,503 м, диаметром от 12 до 22 см. Стенд содержит картуbсхему с границами национальногот парка, размещение входов, памятников природы, информацию о запретах, действующих на территории НП "Лосиный остров"		
Информационный щит	Яузский	50-4	45	0.0001	0	Размер информационного стенда 2,5х2,0 м, высота опор (столбов) не менее 2,503 м, диаметром от 12 до 22 см. Стенд содержит картуbсхему с границами национальногот парка, размещение входов, памятников природы, информацию о запретах, действующих на территории НП "Лосиный остров"		
Информационный щит	Яузский	48-4	5	0.0001	0	Размер информационного стенда 2,5х2,0 м, высота опор (столбов) не менее 2,503 м, диаметром от 12 до 22 см. Стенд содержит картуbсхему с границами национальногот парка, размещение входов, памятников природы, информацию о запретах, действующих на территории НП "Лосиный остров"		
Информационный щит	Яузский	47-6	14	0.0001	0	Размер информационного стенда 2,5х2,0 м, высота опор (столбов) не менее 2,503 м, диаметром от 12 до 22 см. Стенд содержит картуbсхему с границами национальногот парка, размещение входов, памятников природы, информацию о запретах, действующих на территории НП "Лосиный остров"		
Информационный щит	Яузский	47-1	1	0.0001	0	Размер информационного стенда 2,5х2,0 м, высота опор (столбов) не менее 2,503 м, диаметром от 12 до 22 см. Стенд содержит картуbсхему с границами национальногот парка, размещение входов, памятников природы, информацию о запретах, действующих на территории НП "Лосиный остров"		
Информационный щит	Яузский	41-1	1	0.0001	0	Размер информационного стенда 2,5х2,0 м, высота опор (столбов) не менее 2,503 м, диаметром от 12 до 22 см. Стенд содержит картуbсхему с границами национальногот парка, размещение входов, памятников природы, информацию о запретах, действующих на территории НП "Лосиный остров"		
Информационный щит	Яузский	37-4	13	0.0001	0	Размер информационного стенда 2,5х2,0 м, высота опор (столбов) не менее 2,503 м, диаметром от 12 до 22 см. Стенд содержит картуbсхему с границами национальногот парка, размещение входов, памятников природы, информацию о запретах, действующих на территории НП "Лосиный остров"		
Информационный щит	Яузский	47-3	29	0.0001	0	Размер информационного стенда 2,5х2,0 м, высота опор (столбов) не менее 2,503 м, диаметром от 12 до 22 см. Стенд содержит картуbсхему с границами национальногот парка, размещение входов, памятников природы, информацию о запретах, действующих на территории НП "Лосиный остров"	Содержание и эксплуатация	2021-2030
Шлагбаум (Транспортный барьер)	Яузский	37-4	13	0.0001	0	Бетонная преграда (барьер). Размер 2,0х0.5 м. Преграда ограничивает движение и стоянку транспортных средств в местах несанкционирования въезда на территорию НП "Лосиный остров"	Содержание и эксплуатация	2021-2030
Информационный щит	Лосиноостровский	7-2	2	0.0001	0	Размер информационного стенда 2,5х2,0 м, высота опор (столбов) не менее 2,503 м, диаметром от 12 до 22 см. Стенд содержит картуbсхему с границами национальногот парка, размещение входов, памятников природы, информацию о запретах, действующих на территории НП "Лосиный остров"	Содержание и эксплуатация	2021-2030
Информационный щит	Лосиноостровский	27-1	8	0.0001	0	Размер информационного стенда 2,5х2,0 м, высота опор (столбов) не менее 2,503 м, диаметром от 12 до 22 см. Стенд содержит картуbсхему с границами национальногот парка, размещение входов, памятников природы, информацию о запретах, действующих на территории НП "Лосиный остров"	Содержание и эксплуатация	2021-2030
Информационный щит	Лосиноостровский	27-1	23	0.0001	0	Размер информационного стенда 2,5х2,0 м, высота опор (столбов) не менее 2,503 м, диаметром от 12 до 22 см. Стенд содержит картуbсхему с границами национальногот парка, размещение входов, памятников природы, информацию о запретах, действующих на территории НП "Лосиный остров"	Содержание и эксплуатация	2021-2030
Информационный щит	Лосиноостровский	27-1	27	0.0001	0	Размер информационного стенда 2,5х2,0 м, высота опор (столбов) не менее 2,503 м, диаметром от 12 до 22 см. Стенд содержит картуbсхему с границами национальногот парка, размещение входов, памятников природы, информацию о запретах, действующих на территории НП "Лосиный остров"	Содержание и эксплуатация	2021-2030
Информационный щит	Лосиноостровский	27-2	17	0.0001	0	Размер информационного стенда 2,5х2,0 м, высота опор (столбов) не менее 2,503 м, диаметром от 12 до 22 см. Стенд содержит картуbсхему с границами национальногот парка, размещение входов, памятников природы, информацию о запретах, действующих на территории НП "Лосиный остров"	Содержание и эксплуатация	2021-2030
Информационный щит	Лосиноостровский	27-2	25	0.0001	0	Размер информационного стенда 2,5х2,0 м, высота опор (столбов) не менее 2,503 м, диаметром от 12 до 22 см. Стенд содержит картуbсхему с границами национальногот парка, размещение входов, памятников природы, информацию о запретах, действующих на территории НП "Лосиный остров"	Содержание и эксплуатация	2021-2030
Информационный щит	Лосиноостровский	27-2	41	0.0001	0	Размер информационного стенда 2,5х2,0 м, высота опор (столбов) не менее 2,503 м, диаметром от 12 до 22 см. Стенд содержит картуbсхему с границами национальногот парка, размещение входов, памятников природы, информацию о запретах, действующих на территории НП "Лосиный остров"	Содержание и эксплуатация	2021-2030

1	2	3	4	5	6	7	8	9
Информационный щит	Лосиноостровский	27-3	14	0.0001	0	Размер информационного стенда 2,5х2,0 м, высота опор (столбов) не менее 2,503 м, диаметром от 12 до 22 см. Стенд содержит картуbсхему с границами национальногот парка, размещение входов, памятников природы, информацию о запретах, действующих на территории НП "Лосиный остров"	Содержание и эксплуатация	2021-2030
Информационный щит	Лосиноостровский	3-2	8	0.0001	0	Размер информационного стенда 2,5х2,0 м, высота опор (столбов) не менее 2,503 м, диаметром от 12 до 22 см. Стенд содержит картуbсхему с границами национальногот парка, размещение входов, памятников природы, информацию о запретах, действующих на территории НП "Лосиный остров"	Содержание и эксплуатация	2021-2030
Информационный щит	Яузский	39-2	3	0.0001	0	Размер информационного стенда 2,5х2,0 м, высота опор (столбов) не менее 2,503 м, диаметром от 12 до 22 см. Стенд содержит картуbсхему с границами национальногот парка, размещение входов, памятников природы, информацию о запретах, действующих на территории НП "Лосиный остров"	Содержание и эксплуатация	2021-2030
Информационный щит	Лосиноостровский	7-1	10	0.0001	0	Размер информационного стенда 2,5х2,0 м, высота опор (столбов) не менее 2,503 м, диаметром от 12 до 22 см. Стенд содержит картуbсхему с границами национальногот парка, размещение входов, памятников природы, информацию о запретах, действующих на территории НП "Лосиный остров"	Содержание и эксплуатация	2021-2030
Информационный щит	Лосиноостровский	7-1	6	0.0001	0	Размер информационного стенда 2,5х2,0 м, высота опор (столбов) не менее 2,503 м, диаметром от 12 до 22 см. Стенд содержит картуbсхему с границами национальногот парка, размещение входов, памятников природы, информацию о запретах, действующих на территории НП "Лосиный остров"	Содержание и эксплуатация	2021-2030
Информационный щит	Лосиноостровский	3-2	7	0.0001	0	Размер информационного стенда 2,5х2,0 м, высота опор (столбов) не менее 2,503 м, диаметром от 12 до 22 см. Стенд содержит картуbсхему с границами национальногот парка, размещение входов, памятников природы, информацию о запретах, действующих на территории НП "Лосиный остров"	Содержание и эксплуатация	2021-2030
Информационный щит	Лосиноостровский	3-2	1	0.0001	0	Размер информационного стенда 2,5х2,0 м, высота опор (столбов) не менее 2,503 м, диаметром от 12 до 22 см. Стенд содержит картуbсхему с границами национальногот парка, размещение входов, памятников природы, информацию о запретах, действующих на территории НП "Лосиный остров"	Содержание и эксплуатация	2021-2030
Шлагбаум	Мытищинский	60	11	0.0001	0	Металлическая преграда (барьер), окрашенная в красный цвет. Преграда ограничивает движение и стоянку транспортных средств в местах несанкционирования въезда на территорию НП "Лосиный остров"	Содержание и эксплуатация	2021-2030
Шлагбаум	Мытищинский	65	2	0.0001	0	Металлическая преграда (барьер), окрашенная в красный цвет. Преграда ограничивает движение и стоянку транспортных средств в местах несанкционирования въезда на территорию НП "Лосиный остров"	Содержание и эксплуатация	2021-2030
Шлагбаум	Мытищинский	65	2	0.0001	0	Металлическая преграда (барьер), окрашенная в красный цвет. Преграда ограничивает движение и стоянку транспортных средств в местах несанкционирования въезда на территорию НП "Лосиный остров"	Содержание и эксплуатация	2021-2030
Шлагбаум	Мытищинский	3	5	0.0001	0	Металлическая преграда (барьер), окрашенная в красный цвет. Преграда ограничивает движение и стоянку транспортных средств в местах несанкционирования въезда на территорию НП "Лосиный остров"	Содержание и эксплуатация	2021-2030
Шлагбаум	Мытищинский	3	5	0.0001	0	Металлическая преграда (барьер), окрашенная в красный цвет. Преграда ограничивает движение и стоянку транспортных средств в местах несанкционирования въезда на территорию НП "Лосиный остров"	Содержание и эксплуатация	2021-2030
Шлагбаум	Мытищинский	3	4	0.0001	0	Металлическая преграда (барьер), окрашенная в красный цвет. Преграда ограничивает движение и стоянку транспортных средств в местах несанкционирования въезда на территорию НП "Лосиный остров"	Содержание и эксплуатация	2021-2030
Шлагбаум	Мытищинский	3	4	0.0001	0	Металлическая преграда (барьер), окрашенная в красный цвет. Преграда ограничивает движение и стоянку транспортных средств в местах несанкционирования въезда на территорию НП "Лосиный остров"	Содержание и эксплуатация	2021-2030
Шлагбаум	Мытищинский	21	14	0.0001	0	Металлическая преграда (барьер), окрашенная в красный цвет. Преграда ограничивает движение и стоянку транспортных средств в местах несанкционирования въезда на территорию НП "Лосиный остров"	Содержание и эксплуатация	2021-2030
Шлагбаум	Мытищинский	7	7	0.0001	0	Металлическая преграда (барьер), окрашенная в красный цвет. Преграда ограничивает движение и стоянку транспортных средств в местах несанкционирования въезда на территорию НП "Лосиный остров"	Содержание и эксплуатация	2021-2030
Шлагбаум	Мытищинский	63	6	0.0001	0	Металлическая преграда (барьер), окрашенная в красный цвет. Преграда ограничивает движение и стоянку транспортных средств в местах несанкционирования въезда на территорию НП "Лосиный остров"	Содержание и эксплуатация	2021-2030
Шлагбаум	Мытищинский	-	-	0.0001	0	Металлическая преграда (барьер), окрашенная в красный цвет. Преграда ограничивает движение и стоянку транспортных средств в местах несанкционирования въезда на территорию НП "Лосиный остров"	Содержание и эксплуатация	2021-2030
Шлагбаум	Щелковский	7	16	0.0001	0	Металлическая преграда (шлагбаум) с подвижным элементом, окрашенная в красный цвет. Преграда ограничивает движение и стоянку транспортных средств по лесным дорогам с грунтовым покрытием	Содержание и эксплуатация	2021-2030
Шлагбаум	Лосинопогонный	5-4	1	0.0001	0	Металлическая преграда (шлагбаум) с подвижным элементом, окрашенная в красный цвет. Преграда ограничивает движение и стоянку транспортных средств по лесным дорогам с грунтовым покрытием	Содержание и эксплуатация	2021-2030
Шлагбаум	Лосинопогонный	18-2	1	0.0001	0	Металлическая преграда (шлагбаум) с подвижным элементом, окрашенная в красный цвет. Преграда ограничивает движение и стоянку транспортных средств по лесным дорогам с грунтовым покрытием	Содержание и эксплуатация	2021-2030
Шлагбаум	Лосинопогонный	18-1	1	0.0001	0	Металлическая преграда (шлагбаум) с подвижным элементом, окрашенная в красный цвет. Преграда ограничивает движение и стоянку транспортных средств по лесным дорогам с грунтовым покрытием	Содержание и эксплуатация	2021-2030
Шлагбаум	Лосинопогонный	11-4	8	0.0001	0	Металлическая преграда (шлагбаум) с подвижным элементом, окрашенная в красный цвет. Преграда ограничивает движение и стоянку транспортных средств по лесным дорогам с грунтовым покрытием	Содержание и эксплуатация	2021-2030
Шлагбаум	Лосинопогонный	5-1	4	0.0001	0	Металлическая преграда (шлагбаум) с подвижным элементом, окрашенная в красный цвет. Преграда ограничивает движение и стоянку транспортных средств по лесным дорогам с грунтовым покрытием	Содержание и эксплуатация	2021-2030
Шлагбаум	Лосинопогонный	5-3	15	0.0001	0	Металлическая преграда (шлагбаум) с подвижным элементом, окрашенная в красный цвет. Преграда ограничивает движение и стоянку транспортных средств по лесным дорогам с грунтовым покрытием	Содержание и эксплуатация	2021-2030
Шлагбаум	Лосинопогонный	10-2	1	0.0001	0	Металлическая преграда (шлагбаум) с подвижным элементом, окрашенная в красный цвет. Преграда ограничивает движение и стоянку транспортных средств по лесным дорогам с грунтовым покрытием	Содержание и эксплуатация	2021-2030
Шлагбаум	Лосинопогонный	5-3	15	0.0001	0	Металлическая преграда (шлагбаум) с подвижным элементом, окрашенная в красный цвет. Преграда ограничивает движение и стоянку транспортных средств по лесным дорогам с грунтовым покрытием	Содержание и эксплуатация	2021-2030
Шлагбаум	Лосинопогонный	10-4	14	0.0001	0	Металлическая преграда (шлагбаум) с подвижным элементом, окрашенная в красный цвет. Преграда ограничивает движение и стоянку транспортных средств по лесным дорогам с грунтовым покрытием	Содержание и эксплуатация	2021-2030
Шлагбаум (Транспортный барьер)	Лосинопогонный	6-1	7	0.0001	0	Металлическая преграда (барьер), окрашенная в красный цвет. Преграда ограничивает движение и стоянку транспортных средств в местах несанкционирования въезда на территорию НП "Лосиный остров"	Содержание и эксплуатация	2021-2030
Шлагбаум (Транспортный барьер)	Лосинопогонный	6-1	1	0.0001	0	Металлическая преграда (барьер), окрашенная в красный цвет. Преграда ограничивает движение и стоянку транспортных средств в местах несанкционирования въезда на территорию НП "Лосиный остров"	Содержание и эксплуатация	2021-2030
Шлагбаум (Транспортный барьер)	Лосинопогонный	12-4	1	0.0001	0	Металлическая преграда (барьер), окрашенная в красный цвет. Преграда ограничивает движение и стоянку транспортных средств в местах несанкционирования въезда на территорию НП "Лосиный остров"	Содержание и эксплуатация	2021-2030
Шлагбаум (Транспортный барьер)	Лосинопогонный	12-4	1	0.0001	0	Металлическая преграда (барьер), окрашенная в красный цвет. Преграда ограничивает движение и стоянку транспортных средств в местах несанкционирования въезда на территорию НП "Лосиный остров"	Содержание и эксплуатация	2021-2030
Шлагбаум (Транспортный барьер)	Мытищинский	11	1	0.0001	0	Металлическая преграда (барьер), окрашенная в красный цвет. Преграда ограничивает движение и стоянку транспортных средств в местах несанкционирования въезда на территорию НП "Лосиный остров"	Содержание и эксплуатация	2021-2030
Шлагбаум (Транспортный барьер)	Мытищинский	9	2	0.0001	0	Металлическая преграда (барьер), окрашенная в красный цвет. Преграда ограничивает движение и стоянку транспортных средств в местах несанкционирования въезда на территорию НП "Лосиный остров"	Содержание и эксплуатация	2021-2030
Аншлаг	Мытищинский	4	6	0.0001	0	Аншлаг на опоре (столбе) не менее 2м, диаметром от 12 до 22 см. Аншлаг содержит информацию о запретах, дейстующих на территории НП "Лосиный остров", информацию о контактах ФГБУ НП "Лосиный остров" тел.8(495)268060045	Содержание и эксплуатация	2021-2030
Шлагбаум (Транспортный барьер)	Щелковский	3	6	0.0001	0	Металлическая преграда (барьер), окрашенная в красный цвет. Преграда ограничивает движение и стоянку транспортных средств в местах несанкционирования въезда на территорию НП "Лосиный остров"	Содержание и эксплуатация	2021-2030
Шлагбаум (Транспортный барьер)	Щелковский	3	7	0.0001	0	Металлическая преграда (барьер), окрашенная в красный цвет. Преграда ограничивает движение и стоянку транспортных средств в местах несанкционирования въезда на территорию НП "Лосиный остров"	Содержание и эксплуатация	2021-2030
Шлагбаум (Транспортный барьер)	Щелковский	3	2	0.0001	0	Металлическая преграда (барьер), окрашенная в красный цвет. Преграда ограничивает движение и стоянку транспортных средств в местах несанкционирования въезда на территорию НП "Лосиный остров"	Содержание и эксплуатация	2021-2030

1	2	3	4	5	6	7	8	9
Шлагбаум (Транспортный барьер)	Щелковский	9	40	0.0001	0	Металлическая преграда (барьер), окрашенная в красный цвет. Преграда ограничивает движение и стоянку транспортных средств в местах несанкционирования въезда на территорию НП "Лосиный остров"	Содержание и эксплуатация	2021-2030
Шлагбаум	Алексеевский	21	12	0.0001	0	Металлическая преграда (шлагбаум) с подвижным элементом, окрашенная в красный цвет. Преграда ограничивает движение и стоянку транспортных средств по лесным дорогам с грунтовым покрытием	Содержание и эксплуатация	2021-2030
Шлагбаум	Алексеевский	53	9	0.0001	0	Металлическая преграда (шлагбаум) с подвижным элементом, окрашенная в красный цвет. Преграда ограничивает движение и стоянку транспортных средств по лесным дорогам с грунтовым покрытием	Содержание и эксплуатация	2021-2030
Шлагбаум	Алексеевский	49	38	0.0001	0	Металлическая преграда (шлагбаум) с подвижным элементом, окрашенная в красный цвет. Преграда ограничивает движение и стоянку транспортных средств по лесным дорогам с грунтовым покрытием	Содержание и эксплуатация	2021-2030
Шлагбаум	Алексеевский	49	34	0.0001	0	Металлическая преграда (шлагбаум) с подвижным элементом, окрашенная в красный цвет. Преграда ограничивает движение и стоянку транспортных средств по лесным дорогам с грунтовым покрытием	Содержание и эксплуатация	2021-2030
Шлагбаум	Алексеевский	50	46	0.0001	0	Металлическая преграда (шлагбаум) с подвижным элементом, окрашенная в красный цвет. Преграда ограничивает движение и стоянку транспортных средств по лесным дорогам с грунтовым покрытием	Содержание и эксплуатация	2021-2030
Шлагбаум	Алексеевский	50	42	0.0001	0	Металлическая преграда (шлагбаум) с подвижным элементом, окрашенная в красный цвет. Преграда ограничивает движение и стоянку транспортных средств по лесным дорогам с грунтовым покрытием	Содержание и эксплуатация	2021-2030
Шлагбаум	Алексеевский	41	18	0.0001	0	Металлическая преграда (шлагбаум) с подвижным элементом, окрашенная в красный цвет. Преграда ограничивает движение и стоянку транспортных средств по лесным дорогам с грунтовым покрытием	Содержание и эксплуатация	2021-2030
Шлагбаум	Алексеевский	40	2	0.0001	0	Металлическая преграда (шлагбаум) с подвижным элементом, окрашенная в красный цвет. Преграда ограничивает движение и стоянку транспортных средств по лесным дорогам с грунтовым покрытием	Содержание и эксплуатация	2021-2030
Шлагбаум	Алексеевский	31	1	0.0001	0	Металлическая преграда (шлагбаум) с подвижным элементом, окрашенная в красный цвет. Преграда ограничивает движение и стоянку транспортных средств по лесным дорогам с грунтовым покрытием	Содержание и эксплуатация	2021-2030
Шлагбаум	Алексеевский	21	12	0.0001	0	Металлическая преграда (шлагбаум) с подвижным элементом, окрашенная в красный цвет. Преграда ограничивает движение и стоянку транспортных средств по лесным дорогам с грунтовым покрытием	Содержание и эксплуатация	2021-2030
Шлагбаум (Транспортный барьер)	Алексеевский	40	23	0.0001	0	Металлическая преграда (барьер), окрашенная в красный цвет. Преграда ограничивает движение и стоянку транспортных средств в местах несанкционирования въезда на территорию НП "Лосиный остров"	Содержание и эксплуатация	2021-2030
Шлагбаум (Транспортный барьер)	Алексеевский	40	23	0.0001	0	Металлическая преграда (барьер), окрашенная в красный цвет. Преграда ограничивает движение и стоянку транспортных средств в местах несанкционирования въезда на территорию НП "Лосиный остров"	Содержание и эксплуатация	2021-2030
Шлагбаум (Транспортный барьер)	Алексеевский	41	2	0.0001	0	Металлическая преграда (барьер), окрашенная в красный цвет. Преграда ограничивает движение и стоянку транспортных средств в местах несанкционирования въезда на территорию НП "Лосиный остров"	Содержание и эксплуатация	2021-2030
Шлагбаум	Лосинопогонный	10-3	12	0.0001	0	Металлическая преграда (шлагбаум) с подвижным элементом, окрашенная в красный цвет. Преграда ограничивает движение и стоянку транспортных средств по лесным дорогам с грунтовым покрытием	Содержание и эксплуатация	2021-2030
Шлагбаум (Транспортный барьер)	Лосинопогонный	17-1	1	0.0001	0	Металлическая преграда (барьер), окрашенная в красный цвет. Преграда ограничивает движение и стоянку транспортных средств в местах несанкционирования въезда на территорию НП "Лосиный остров"	Содержание и эксплуатация	2021-2030
Шлагбаум (Транспортный барьер)	Лосинопогонный	10-4	13	0.0001	0	Металлическая преграда (барьер), окрашенная в красный цвет. Преграда ограничивает движение и стоянку транспортных средств в местах несанкционирования въезда на территорию НП "Лосиный остров"	Содержание и эксплуатация	2021-2030
Шлагбаум	Лосинопогонный	18-1	7	0.0001	0	Металлическая преграда (шлагбаум) с подвижным элементом, окрашенная в красный цвет. Преграда ограничивает движение и стоянку транспортных средств по лесным дорогам с грунтовым покрытием	Содержание и эксплуатация	2021-2030
Стационар для полевых научных исследований со вспомогательными сооружениями (Солонец, подкормочная площадка для диких животных)	Мытищинский	50	15	0.0004	0	Строение выполнено из деревянных конструкций для размещения корма (соли) для животных	Содержание и эксплуатация	2021-2030
Стационар для полевых научных исследований со вспомогательными сооружениями (Солонец, подкормочная площадка для диких животных)	Мытищинский	55	6	0.0004	0	Строение выполнено из деревянных конструкций для размещения корма (соли) для животных	Содержание и эксплуатация	2021-2030
Шлагбаум	Лосиноостровский	13-1	7	0.0001	0	Металлическая преграда (шлагбаум) с подвижным элементом, окрашенная в белые и красные цветва. Преграда ограничивает движение и стоянку транспортных средств по лесным дорогам с грунтовым покрытием	Содержание и эксплуатация	2021-2030
Шлагбаум	Лосиноостровский	3-2	1	0.0001	0	Металлическая преграда (шлагбаум) с подвижным элементом, окрашенная в белые и красные цветва. Преграда ограничивает движение и стоянку транспортных средств по лесным дорогам с грунтовым покрытием	Содержание и эксплуатация	2021-2030
Шлагбаум	Лосиноостровский	28-2	2	0.0001	0	Металлическая преграда (шлагбаум) с подвижным элементом, окрашенная в белые и красные цветва. Преграда ограничивает движение и стоянку транспортных средств по лесным дорогам с грунтовым покрытием	Содержание и эксплуатация	2021-2030
Шлагбаум	Лосиноостровский	14-3	1	0.0001	0	Металлическая преграда (шлагбаум) с подвижным элементом, окрашенная в белые и красные цветва. Преграда ограничивает движение и стоянку транспортных средств по лесным дорогам с грунтовым покрытием	Содержание и эксплуатация	2021-2030
Шлагбаум	Лосиноостровский	14-3	1	0.0001	0	Металлическая преграда (шлагбаум) с подвижным элементом, окрашенная в белые и красные цветва. Преграда ограничивает движение и стоянку транспортных средств по лесным дорогам с грунтовым покрытием	Содержание и эксплуатация	2021-2030
Шлагбаум	Лосиноостровский	14-3	16	0.0001	0	Металлическая преграда (шлагбаум) с подвижным элементом, окрашенная в белые и красные цветва. Преграда ограничивает движение и стоянку транспортных средств по лесным дорогам с грунтовым покрытием	Содержание и эксплуатация	2021-2030
Шлагбаум	Лосиноостровский	29-3	1	0.0001	0	Металлическая преграда (шлагбаум) с подвижным элементом, окрашенная в белые и красные цветва. Преграда ограничивает движение и стоянку транспортных средств по лесным дорогам с грунтовым покрытием	Содержание и эксплуатация	2021-2030
Шлагбаум	Лосиноостровский	7-2	2	0.0001	0	Металлическая преграда (шлагбаум) с подвижным элементом, окрашенная в белые и красные цветва. Преграда ограничивает движение и стоянку транспортных средств по лесным дорогам с грунтовым покрытием	Содержание и эксплуатация	2021-2030
Шлагбаум	Щелковский	13	16	0.0001	0	Металлическая преграда (шлагбаум) с подвижным элементом, окрашенная в белые и красные цветва. Преграда ограничивает движение и стоянку транспортных средств по лесным дорогам с грунтовым покрытием	Содержание и эксплуатация	2021-2030
Шлагбаум	Щелковский	8	8	0.0001	0	Металлическая преграда (шлагбаум) с подвижным элементом, окрашенная в белые и красные цветва. Преграда ограничивает движение и стоянку транспортных средств по лесным дорогам с грунтовым покрытием	Содержание и эксплуатация	2021-2030
Шлагбаум	Щелковский	8	8	0.0001	0	Металлическая преграда (шлагбаум) с подвижным элементом, окрашенная в белые и красные цветва. Преграда ограничивает движение и стоянку транспортных средств по лесным дорогам с грунтовым покрытием	Содержание и эксплуатация	2021-2030
Шлагбаум	Щелковский	17	26	0.0001	0	Металлическая преграда (шлагбаум) с подвижным элементом, окрашенная в белые и красные цветва. Преграда ограничивает движение и стоянку транспортных средств по лесным дорогам с грунтовым покрытием	Содержание и эксплуатация	2021-2030
Шлагбаум	Щелковский	13	16	0.0001	0	Металлическая преграда (шлагбаум) с подвижным элементом, окрашенная в белые и красные цветва. Преграда ограничивает движение и стоянку транспортных средств по лесным дорогам с грунтовым покрытием	Содержание и эксплуатация	2021-2030
Шлагбаум	Щелковский	9	43	0.0001	0	Металлическая преграда (шлагбаум) с подвижным элементом, окрашенная в белые и красные цветва. Преграда ограничивает движение и стоянку транспортных средств по лесным дорогам с грунтовым покрытием	Содержание и эксплуатация	2021-2030
Шлагбаум	Щелковский	8	16	0.0001	0	Металлическая преграда (шлагбаум) с подвижным элементом, окрашенная в белые и красные цветва. Преграда ограничивает движение и стоянку транспортных средств по лесным дорогам с грунтовым покрытием	Содержание и эксплуатация	2021-2030

1	2	3	4	5	6	7	8	9
Шлагбаум	Щелковский	4	3	0.0001	0	Металлическая преграда (шлагбаум) с подвижным элементом, окрашенная в белые и красные цветва. Преграда ограничивает движение и стоянку транспортных средств по лесным дорогам с грунтовым покрытием	Содержание и эксплуатация	2021-2030
Шлагбаум	Щелковский	3	6	0.0001	0	Металлическая преграда (шлагбаум) с подвижным элементом, окрашенная в белые и красные цветва. Преграда ограничивает движение и стоянку транспортных средств по лесным дорогам с грунтовым покрытием	Содержание и эксплуатация	2021-2030
Шлагбаум	Щелковский	6	4	0.0001	0	Металлическая преграда (шлагбаум) с подвижным элементом, окрашенная в белые и красные цветва. Преграда ограничивает движение и стоянку транспортных средств по лесным дорогам с грунтовым покрытием	Содержание и эксплуатация	2021-2030
Шлагбаум	Щелковский	8	32	0.0001	0	Металлическая преграда (шлагбаум) с подвижным элементом, окрашенная в белые и красные цветва. Преграда ограничивает движение и стоянку транспортных средств по лесным дорогам с грунтовым покрытием	Содержание и эксплуатация	2021-2030
Шлагбаум	Яузский	40-1	15	0.0001	0	Металлическая преграда (шлагбаум) с подвижным элементом, окрашенная в белые и красные цветва. Преграда ограничивает движение и стоянку транспортных средств по лесным дорогам с грунтовым покрытием	Содержание и эксплуатация	2021-2030
Шлагбаум	Яузский	40-3	7	0.0001	0	Металлическая преграда (шлагбаум) с подвижным элементом, окрашенная в белые и красные цветва. Преграда ограничивает движение и стоянку транспортных средств по лесным дорогам с грунтовым покрытием	Содержание и эксплуатация	2021-2030
Шлагбаум	Яузский	40-3	7	0.0001	0	Металлическая преграда (шлагбаум) с подвижным элементом, окрашенная в белые и красные цветва. Преграда ограничивает движение и стоянку транспортных средств по лесным дорогам с грунтовым покрытием	Содержание и эксплуатация	2021-2030
Шлагбаум	Яузский	48-1	14	0.0001	0	Металлическая преграда (шлагбаум) с подвижным элементом, окрашенная в белые и красные цветва. Преграда ограничивает движение и стоянку транспортных средств по лесным дорогам с грунтовым покрытием	Содержание и эксплуатация	2021-2030
Шлагбаум	Яузский	48-3	11	0.0001	0	Металлическая преграда (шлагбаум) с подвижным элементом, окрашенная в белые и красные цветва. Преграда ограничивает движение и стоянку транспортных средств по лесным дорогам с грунтовым покрытием	Содержание и эксплуатация	2021-2030
Шлагбаум	Яузский	48-3	17	0.0001	0	Металлическая преграда (шлагбаум) с подвижным элементом, окрашенная в белые и красные цветва. Преграда ограничивает движение и стоянку транспортных средств по лесным дорогам с грунтовым покрытием	Содержание и эксплуатация	2021-2030
Шлагбаум	Яузский	50-1	13	0.0001	0	Металлическая преграда (шлагбаум) с подвижным элементом, окрашенная в белые и красные цветва. Преграда ограничивает движение и стоянку транспортных средств по лесным дорогам с грунтовым покрытием	Содержание и эксплуатация	2021-2030
Посадочная площадка для вертолетов	Лосиноостровский	28-3	21	0.12	0	Открытая местность, площадка с грунтовым покрытием	Содержание и эксплуатация	2021-2030
Посадочная площадка для вертолетов	Алексеевский	40	7	0.12	0	Открытая местность, площадка с асфальтовым покрытием	Содержание и эксплуатация	2021-2030
Посадочная площадка для вертолетов	Яузский	41-2	8	0.12	0	Открытая местность, площадка с грунтовым покрытием	Содержание и эксплуатация	2021-2030
Посадочная площадка для вертолетов	Лосиноостровский	8-3	25	0.12	0	Пересечение двух дорог с асфальтовым покрытием	Содержание и эксплуатация	2021-2030
Посадочная площадка для вертолетов	Яузский	37-4	13	0.12	0	Пересечение двух дорог с асфальтовым покрытием	Содержание и эксплуатация	2021-2030
Пожарный наблюдательный пункт	Мытищинский	74	1	0.0001	0	Высота 0 70 м, обзор 360 градусов, 200ти кратное оптическое увеличение, угол наклона видеокамеры 60 градусов	Содержание и эксплуатация	2021-2030
Пожарный наблюдательный пункт	Мытищинский	49	12	0.0001	0		Содержание и эксплуатация	2021-2030
Пожарный наблюдательный пункт	Лосинопогонный	6-1	9	0.0001	0		Содержание и эксплуатация	2021-2030
Пожарный наблюдательный пункт	Лосиноостровский	8-3	19	0.0001	0		Содержание и эксплуатация	2021-2030
Здание пожарно-химической станции II типа	Мытищинский	74	1	0.25	0	Хозяйственная постройка для размещенгия и хранения противопожарного инвентаря	Содержание и эксплуатация	2021-2030
Щит и навес для размещения противопожарного инвентаря (ПСПИ)	Мытищинский	74А	1	0.0005	0	Складское помещение	Содержание и эксплуатация	2021-2030
Щит и навес для размещения противопожарного инвентаря (ПСПИ)	Мытищинский	74	1	0.0005	0	Складское помещение	Содержание и эксплуатация	2021-2030
Щит и навес для размещения противопожарного инвентаря (ПСПИ)	Мытищинский	15	13	0.0005	0	Складское помещение	Содержание и эксплуатация	2021-2030
Щит и навес для размещения противопожарного инвентаря (ПСПИ)	Мытищинский	15	14	0.0005	0	Складское помещение	Содержание и эксплуатация	2021-2030
Щит и навес для размещения противопожарного инвентаря (ПСПИ)	Щелковский	7	-	0.0005	0	Складское помещение	Содержание и эксплуатация	2021-2030
Щит и навес для размещения противопожарного инвентаря (ПСПИ)	Алексеевский	40	26	0.0005	0	Складское помещение	Содержание и эксплуатация	2021-2030
Щит и навес для размещения противопожарного инвентаря (ПСПИ)	Алексеевский	50	16	0.0005	0	Складское помещение	Содержание и эксплуатация	2021-2030
Щит и навес для размещения противопожарного инвентаря (ПСПИ)	Алексеевский	40	16	0.0005	0	Складское помещение	Содержание и эксплуатация	2021-2030
Щит и навес для размещения противопожарного инвентаря (ПСПИ)	Алексеевский	40	26	0.0005	0	Складское помещение	Содержание и эксплуатация	2021-2030
Щит и навес для размещения противопожарного инвентаря (ПСПИ)	Лосинопогонный	10-1	11	0.0005	0	Складское помещение	Содержание и эксплуатация	2021-2030
Щит и навес для размещения противопожарного инвентаря (ПСПИ)	Лосинопогонный	6-1	9	0.0005	0	Складское помещение	Содержание и эксплуатация	2021-2030
Щит и навес для размещения противопожарного инвентаря (ПСПИ)	Лосинопогонный	6-1	9	0.0005	0	Складское помещение	Содержание и эксплуатация	2021-2030
Щит и навес для размещения противопожарного инвентаря (ПСПИ)	Лосинопогонный	10-1	11	0.0005	0	Складское помещение	Содержание и эксплуатация	2021-2030
Щит и навес для размещения противопожарного инвентаря (ПСПИ)	Яузский	47-5	11	0.0005	0	Складское помещение	Содержание и эксплуатация	2021-2030
Щит и навес для размещения противопожарного инвентаря (ПСПИ)	Яузский	50-2	26	0.0005	0	Складское помещение	Содержание и эксплуатация	2021-2030
Щит и навес для размещения противопожарного инвентаря (ПСПИ)	Яузский	48-3	16	0.0005	0	Складское помещение	Содержание и эксплуатация	2021-2030
Щит и навес для размещения противопожарного инвентаря (ПСПИ)	Лосиноостровский	8-3	18	0.0005	0	Складское помещение	Содержание и эксплуатация	2021-2030
Щит и навес для размещения противопожарного инвентаря (ПСПИ)	Лосиноостровский	8-3	18	0.0005	0	Складское помещение	Содержание и эксплуатация	2021-2030
Щит и навес для размещения противопожарного инвентаря (ПСПИ)	Лосиноостровский	27-1	24	0.0005	0	Складское помещение	Содержание и эксплуатация	2021-2030

1	2	3	4	5	6	7	8	9
Щит и навес для размещения противопожарного инвентаря (ПСПИ)	Лосиноостровский	8-3	18	0.0005	0	Складское помещение	Содержание и эксплуатация	2021-2030
Служебный кордон со вспомогательными сооружениями	Мытищинский	49	10	1.07	,	Служебный кордон со вспомогательными сооружениями	Содержание и эксплуатация	2021-2030
Служебный кордон со вспомогательными сооружениями	Алексеевский	49	7	2.42	0	Служебный кордон со вспомогательными сооружениями	Содержание и эксплуатация	2021-2030
Служебный кордон со вспомогательными сооружениями	Алексеевский	52	11	0.67	0	Служебный кордон со вспомогательными сооружениями	Содержание и эксплуатация	2021-2030
Дорога лесная	Мытищинский	1	7	0.39	0.970	Дорога грунтовая шириной 4,0 м для проезда транспортных средств	Содержание и эксплуатация	2021-2030
Дорога лесная	Мытищинский	2	25	0.26	0.640	Дорога грунтовая шириной 4,0 м для проезда транспортных средств	Содержание и эксплуатация	2021-2030
Дорога лесная	Мытищинский	9	18	0.12	0.310	Дорога грунтовая шириной 4,0 м для проезда транспортных средств	Содержание и эксплуатация	2021-2030
Дорога лесная	Мытищинский	10	24	0.14	0.340	Дорога грунтовая шириной 4,0 м для проезда транспортных средств	Содержание и эксплуатация	2021-2030
Дорога лесная	Мытищинский	16	38	0.62	1.540	Дорога грунтовая шириной 4,0 м для проезда транспортных средств	Содержание и эксплуатация	2021-2030
Дорога лесная	Мытищинский	17	45	0.16	0.400	Дорога грунтовая шириной 4,0 м для проезда транспортных средств	Содержание и эксплуатация	2021-2030
Дорога лесная	Мытищинский	19	10	0.16	0.410	Дорога грунтовая шириной 4,0 м для проезда транспортных средств	Содержание и эксплуатация	2021-2030
Дорога лесная	Мытищинский	21	34	0.39	0.970	Дорога грунтовая шириной 4,0 м для проезда транспортных средств	Содержание и эксплуатация	2021-2030
Дорога лесная	Мытищинский	23	29	0.40	1.000	Дорога грунтовая шириной 4,0 м для проезда транспортных средств	Содержание и эксплуатация	2021-2030
Дорога лесная	Мытищинский	24	13	0.17	0.420	Дорога грунтовая шириной 4,0 м для проезда транспортных средств	Содержание и эксплуатация	2021-2030
Дорога лесная	Мытищинский	25	36	0.60	1.500	Дорога грунтовая шириной 4,0 м для проезда транспортных средств	Содержание и эксплуатация	2021-2030
Дорога лесная	Мытищинский	26	12	0.36	0.910	Дорога грунтовая шириной 4,0 м для проезда транспортных средств	Содержание и эксплуатация	2021-2030
Дорога лесная	Мытищинский	27	11	0.36	0.900	Дорога грунтовая шириной 4,0 м для проезда транспортных средств	Содержание и эксплуатация	2021-2030
Дорога лесная	Мытищинский	28	20	0.60	1.500	Дорога грунтовая шириной 4,0 м для проезда транспортных средств	Содержание и эксплуатация	2021-2030
Дорога лесная	Мытищинский	29	16	0.54	1.340	Дорога грунтовая шириной 4,0 м для проезда транспортных средств	Содержание и эксплуатация	2021-2030
Дорога лесная	Мытищинский	30	18	0.05	0.120	Дорога грунтовая шириной 4,0 м для проезда транспортных средств	Содержание и эксплуатация	2021-2030
Дорога лесная	Мытищинский	31	19	0.10	0.240	Дорога грунтовая шириной 4,0 м для проезда транспортных средств	Содержание и эксплуатация	2021-2030
Дорога лесная	Мытищинский	32	20	0.36	0.890	Дорога грунтовая шириной 4,0 м для проезда транспортных средств	Содержание и эксплуатация	2021-2030
Дорога лесная	Мытищинский	33	17	0.52	1.290	Дорога грунтовая шириной 4,0 м для проезда транспортных средств	Содержание и эксплуатация	2021-2030
Дорога лесная	Мытищинский	34	17	0.81	2.030	Дорога грунтовая шириной 4,0 м для проезда транспортных средств	Содержание и эксплуатация	2021-2030
Дорога лесная	Мытищинский	35	22	0.51	1.280	Дорога грунтовая шириной 4,0 м для проезда транспортных средств	Содержание и эксплуатация	2021-2030
Дорога лесная	Мытищинский	37	9	0.39	0.970	Дорога грунтовая шириной 4,0 м для проезда транспортных средств	Содержание и эксплуатация	2021-2030
Дорога лесная	Мытищинский	38	19	0.72	1.800	Дорога грунтовая шириной 4,0 м для проезда транспортных средств	Содержание и эксплуатация	2021-2030
Дорога лесная	Мытищинский	39	10	0.24	0.590	Дорога грунтовая шириной 4,0 м для проезда транспортных средств	Содержание и эксплуатация	2021-2030
Дорога лесная	Мытищинский	43	25	0.47	1.170	Дорога грунтовая шириной 4,0 м для проезда транспортных средств	Содержание и эксплуатация	2021-2030
Дорога лесная	Мытищинский	44	18	0.50	1.260	Дорога грунтовая шириной 4,0 м для проезда транспортных средств	Содержание и эксплуатация	2021-2030
Дорога лесная	Мытищинский	45	16	0.43	1.070	Дорога грунтовая шириной 4,0 м для проезда транспортных средств	Содержание и эксплуатация	2021-2030
Дорога лесная	Мытищинский	46	15	0.12	0.290	Дорога грунтовая шириной 4,0 м для проезда транспортных средств	Содержание и эксплуатация	2021-2030
Дорога лесная	Мытищинский	47	26	0.89	2.220	Дорога грунтовая шириной 4,0 м для проезда транспортных средств	Содержание и эксплуатация	2021-2030
Дорога лесная	Мытищинский	49	20	0.13	0.330	Дорога грунтовая шириной 4,0 м для проезда транспортных средств	Содержание и эксплуатация	2021-2030
Дорога лесная	Мытищинский	50	19	0.36	0.890	Дорога грунтовая шириной 4,0 м для проезда транспортных средств	Содержание и эксплуатация	2021-2030
Дорога лесная	Мытищинский	52	15	0.48	1.200	Дорога грунтовая шириной 4,0 м для проезда транспортных средств	Содержание и эксплуатация	2021-2030
Дорога лесная	Мытищинский	53	9	0.20	0.510	Дорога грунтовая шириной 4,0 м для проезда транспортных средств	Содержание и эксплуатация	2021-2030
Дорога лесная	Мытищинский	54	8	0.56	1.400	Дорога грунтовая шириной 4,0 м для проезда транспортных средств	Содержание и эксплуатация	2021-2030
Дорога лесная	Мытищинский	55	13	0.22	0.560	Дорога грунтовая шириной 4,0 м для проезда транспортных средств	Содержание и эксплуатация	2021-2030
Дорога лесная	Мытищинский	56	36	0.54	1.360	Дорога грунтовая шириной 4,0 м для проезда транспортных средств	Содержание и эксплуатация	2021-2030
Дорога лесная	Мытищинский	58	29	0.18	0.460	Дорога грунтовая шириной 4,0 м для проезда транспортных средств	Содержание и эксплуатация	2021-2030

1	2	3	4	5	6	7	8	9
Дорога лесная	Мытищинский	63	10	0.21	0.530	Дорога грунтовая шириной 4,0 м для проезда транспортных средств	Содержание и эксплуатация	2021-2030
Дорога лесная	Мытищинский	68	21	0.34	0.850	Дорога грунтовая шириной 4,0 м для проезда транспортных средств	Содержание и эксплуатация	2021-2030
Дорога лесная	Мытищинский	69	29	0.41	1.030	Дорога грунтовая шириной 4,0 м для проезда транспортных средств	Содержание и эксплуатация	2021-2030
Дорога лесная	Мытищинский	70	17	0.17	0.430	Дорога грунтовая шириной 4,0 м для проезда транспортных средств	Содержание и эксплуатация	2021-2030
Дорога лесная	Мытищинский	71	33	0.35	0.880	Дорога грунтовая шириной 4,0 м для проезда транспортных средств	Содержание и эксплуатация	2021-2030
Дорога лесная	Мытищинский	72	24	0.21	0.530	Дорога грунтовая шириной 4,0 м для проезда транспортных средств	Содержание и эксплуатация	2021-2030
Дорога лесная	Мытищинский	73	47	0.51	1.270	Дорога грунтовая шириной 4,0 м для проезда транспортных средств	Содержание и эксплуатация	2021-2030
Дорога лесная	Щелковский	1	14	0.40	0.990	Дорога грунтовая шириной 4,0 м для проезда транспортных средств	Содержание и эксплуатация	2021-2030
Дорога лесная	Щелковский	2	29	1.46	3.660	Дорога грунтовая шириной 4,0 м для проезда транспортных средств	Содержание и эксплуатация	2021-2030
Дорога лесная	Щелковский	3	26	1.00	2.500	Дорога грунтовая шириной 4,0 м для проезда транспортных средств	Содержание и эксплуатация	2021-2030
Дорога лесная	Щелковский	4	29	0.67	1.670	Дорога грунтовая шириной 4,0 м для проезда транспортных средств	Содержание и эксплуатация	2021-2030
Дорога лесная	Щелковский	6	29	2.03	2.030	Дорога грунтовая шириной 10,0 м для проезда транспортных средств	Содержание и эксплуатация	2021-2030
Дорога лесная	Щелковский	6	32	0.36	0.890	Дорога грунтовая шириной 4,0 м для проезда транспортных средств	Содержание и эксплуатация	2021-2030
Дорога лесная	Щелковский	7	34	1.12	2.800	Дорога грунтовая шириной 4,0 м для проезда транспортных средств	Содержание и эксплуатация	2021-2030
Дорога лесная	Щелковский	8	36	0.57	1.420	Дорога грунтовая шириной 4,0 м для проезда транспортных средств	Содержание и эксплуатация	2021-2030
Дорога лесная	Щелковский	9	46	0.61	1.530	Дорога грунтовая шириной 4,0 м для проезда транспортных средств	Содержание и эксплуатация	2021-2030
Дорога лесная	Щелковский	10	50	0.82	0.820	Дорога грунтовая шириной 10,0 м для проезда транспортных средств	Содержание и эксплуатация	2021-2030
Дорога лесная	Щелковский	10	53	0.26	0.640	Дорога грунтовая шириной 4,0 м для проезда транспортных средств	Содержание и эксплуатация	2021-2030
Дорога лесная	Щелковский	11	15	0.11	0.270	Дорога грунтовая шириной 4,0 м для проезда транспортных средств	Содержание и эксплуатация	2021-2030
Дорога лесная	Щелковский	13	29	0.02	0.020	Дорога грунтовая шириной 10,0 м для проезда транспортных средств	Содержание и эксплуатация	2021-2030
Дорога лесная	Щелковский	13	31	0.47	1.180	Дорога грунтовая шириной 4,0 м для проезда транспортных средств	Содержание и эксплуатация	2021-2030
Дорога лесная	Щелковский	14	47	0.87	2.180	Дорога грунтовая шириной 4,0 м для проезда транспортных средств	Содержание и эксплуатация	2021-2030
Дорога лесная	Щелковский	15	23	0.84	2.110	Дорога грунтовая шириной 4,0 м для проезда транспортных средств	Содержание и эксплуатация	2021-2030
Дорога лесная	Щелковский	16	47	0.98	2.440	Дорога грунтовая шириной 4,0 м для проезда транспортных средств	Содержание и эксплуатация	2021-2030
Дорога лесная	Щелковский	17	49	1.32	3.310	Дорога грунтовая шириной 4,0 м для проезда транспортных средств	Содержание и эксплуатация	2021-2030
Дорога лесная	Щелковский	19	22	0.57	1.420	Дорога грунтовая шириной 4,0 м для проезда транспортных средств	Содержание и эксплуатация	2021-2030
Дорога лесная	Щелковский	21	27	0.66	1.650	Дорога грунтовая шириной 4,0 м для проезда транспортных средств	Содержание и эксплуатация	2021-2030
Дорога лесная	Щелковский	22	23	0.54	1.360	Дорога грунтовая шириной 4,0 м для проезда транспортных средств	Содержание и эксплуатация	2021-2030
Дорога лесная	Щелковский	23	85	3.42	8.540	Дорога грунтовая шириной 4,0 м для проезда транспортных средств	Содержание и эксплуатация	2021-2030
Дорога лесная	Щелковский	81	13	0.04	0.090	Дорога грунтовая шириной 4,0 м для проезда транспортных средств	Содержание и эксплуатация	2021-2030
Дорога лесная	Лосинопогонный	4-1	12	0.30	0.760	Дорога грунтовая шириной 4,0 м для проезда транспортных средств	Содержание и эксплуатация	2021-2030
Дорога лесная	Лосинопогонный	4-2	22	0.19	0.470	Дорога грунтовая шириной 4,0 м для проезда транспортных средств	Содержание и эксплуатация	2021-2030
Дорога лесная	Лосинопогонный	4-4	22	0.22	0.550	Дорога грунтовая шириной 4,0 м для проезда транспортных средств	Содержание и эксплуатация	2021-2030
Дорога лесная	Лосинопогонный	5-1	17	0.28	0.700	Дорога грунтовая шириной 4,0 м для проезда транспортных средств	Содержание и эксплуатация	2021-2030
Дорога лесная	Лосинопогонный	5-2	21	0.26	0.640	Дорога грунтовая шириной 4,0 м для проезда транспортных средств	Содержание и эксплуатация	2021-2030
Дорога лесная	Лосинопогонный	5-3	18	0.05	0.130	Дорога грунтовая шириной 4,0 м для проезда транспортных средств	Содержание и эксплуатация	2021-2030
Дорога лесная	Лосинопогонный	6-1	26	0.04	0.090	Дорога грунтовая шириной 4,0 м для проезда транспортных средств	Содержание и эксплуатация	2021-2030
Дорога лесная	Лосинопогонный	6-2	15	0.25	0.620	Дорога грунтовая шириной 4,0 м для проезда транспортных средств	Содержание и эксплуатация	2021-2030
Дорога лесная	Лосинопогонный	9-1	5	0.02	0.060	Дорога грунтовая шириной 4,0 м для проезда транспортных средств	Содержание и эксплуатация	2021-2030
Дорога лесная	Лосинопогонный	9-2	19	0.03	0.070	Дорога грунтовая шириной 4,0 м для проезда транспортных средств	Содержание и эксплуатация	2021-2030
Дорога лесная	Лосинопогонный	10-1	16	0.17	0.430	Дорога грунтовая шириной 4,0 м для проезда транспортных средств	Содержание и эксплуатация	2021-2030

1	2	3	4	5	6	7	8	9
Дорога лесная	Лосинопогонный	11-1	14	0.03	0.080	Дорога грунтовая шириной 4,0 м для проезда транспортных средств	Содержание и эксплуатация	2021-2030
Дорога лесная	Лосинопогонный	11-2	17	0.24	0.590	Дорога грунтовая шириной 4,0 м для проезда транспортных средств	Содержание и эксплуатация	2021-2030
Дорога лесная	Лосинопогонный	12-1	15	0.10	0.250	Дорога грунтовая шириной 4,0 м для проезда транспортных средств	Содержание и эксплуатация	2021-2030
Дорога лесная	Лосинопогонный	12-3	18	0.08	0.200	Дорога грунтовая шириной 4,0 м для проезда транспортных средств	Содержание и эксплуатация	2021-2030
Дорога лесная	Лосинопогонный	12-4	23	0.24	0.610	Дорога грунтовая шириной 4,0 м для проезда транспортных средств	Содержание и эксплуатация	2021-2030
Дорога лесная	Лосинопогонный	18-1	15	0.17	0.420	Дорога грунтовая шириной 4,0 м для проезда транспортных средств	Содержание и эксплуатация	2021-2030
Дорога лесная	Лосинопогонный	18-3	12	0.11	0.280	Дорога грунтовая шириной 4,0 м для проезда транспортных средств	Содержание и эксплуатация	2021-2030
Дорога лесная	Лосинопогонный	19-1	16	0.19	0.470	Дорога грунтовая шириной 4,0 м для проезда транспортных средств	Содержание и эксплуатация	2021-2030
Дорога лесная	Лосинопогонный	19-3	10	0.06	0.140	Дорога грунтовая шириной 4,0 м для проезда транспортных средств	Содержание и эксплуатация	2021-2030
Дорога лесная	Лосинопогонный	19-4	8	0.24	0.590	Дорога грунтовая шириной 4,0 м для проезда транспортных средств	Содержание и эксплуатация	2021-2030
Дорога лесная	Лосинопогонный	20-1	11	0.24	0.610	Дорога грунтовая шириной 4,0 м для проезда транспортных средств	Содержание и эксплуатация	2021-2030
Дорога лесная	Лосинопогонный	20-2	11	0.24	0.590	Дорога грунтовая шириной 4,0 м для проезда транспортных средств	Содержание и эксплуатация	2021-2030
Дорога лесная	Лосинопогонный	21-1	14	0.26	0.640	Дорога грунтовая шириной 4,0 м для проезда транспортных средств	Содержание и эксплуатация	2021-2030
Дорога лесная	Лосинопогонный	21-2	11	0.21	0.530	Дорога грунтовая шириной 4,0 м для проезда транспортных средств	Содержание и эксплуатация	2021-2030
Дорога лесная	Лосинопогонный	22-1	14	0.18	0.440	Дорога грунтовая шириной 4,0 м для проезда транспортных средств	Содержание и эксплуатация	2021-2030
Дорога лесная	Лосинопогонный	22-2	17	0.21	0.530	Дорога грунтовая шириной 4,0 м для проезда транспортных средств	Содержание и эксплуатация	2021-2030
Дорога лесная	Лосинопогонный	22-4	15	0.15	0.37	Дорога грунтовая шириной 4,0 м для проезда транспортных средств	Содержание и эксплуатация	2021-2030
Дорога лесная	Лосинопогонный	23-1	12	0.14	0.35	Дорога грунтовая шириной 4,0 м для проезда транспортных средств	Содержание и эксплуатация	2021-2030
Дорога лесная	Лосинопогонный	23-2	20	0.21	0.53	Дорога грунтовая шириной 4,0 м для проезда транспортных средств	Содержание и эксплуатация	2021-2030
Дорога лесная	Лосинопогонный	23-4	17	0.16	0.4	Дорога грунтовая шириной 4,0 м для проезда транспортных средств	Содержание и эксплуатация	2021-2030
Дорога лесная	Лосинопогонный	34-2	7	0.27	0.67	Дорога грунтовая шириной 4,0 м для проезда транспортных средств	Содержание и эксплуатация	2021-2030
Дорога лесная	Лосинопогонный	34-4	9	0.28	0.71	Дорога грунтовая шириной 4,0 м для проезда транспортных средств	Содержание и эксплуатация	2021-2030
Дорога лесная	Лосинопогонный	35-3	9	0.34	0.84	Дорога грунтовая шириной 4,0 м для проезда транспортных средств	Содержание и эксплуатация	2021-2030
Дорога лесная	Лосинопогонный	36-2	18	0.22	0.54	Дорога грунтовая шириной 4,0 м для проезда транспортных средств	Содержание и эксплуатация	2021-2030
Дорога лесная	Лосинопогонный	36-3	15	0.16	0.4	Дорога грунтовая шириной 4,0 м для проезда транспортных средств	Содержание и эксплуатация	2021-2030
Дорога лесная	Лосинопогонный	45-2	15	0.39	0.97	Дорога грунтовая шириной 4,0 м для проезда транспортных средств	Содержание и эксплуатация	2021-2030
Дорога лесная	Лосинопогонный	45-3	11	0.16	0.39	Дорога грунтовая шириной 4,0 м для проезда транспортных средств	Содержание и эксплуатация	2021-2030
Дорога лесная	Лосинопогонный	46-1	14	0.58	1.45	Дорога грунтовая шириной 4,0 м для проезда транспортных средств	Содержание и эксплуатация	2021-2030
Дорога лесная	Лосинопогонный	46-2	9	0.34	0.84	Дорога грунтовая шириной 4,0 м для проезда транспортных средств	Содержание и эксплуатация	2021-2030
Дорога лесная	Лосинопогонный	76-2	34	0.08	0.19	Дорога грунтовая шириной 4,0 м для проезда транспортных средств	Содержание и эксплуатация	2021-2030
Дорога лесная	Лосинопогонный	77-1	8	0.20	0.5	Дорога грунтовая шириной 4,0 м для проезда транспортных средств	Содержание и эксплуатация	2021-2030
Дорога лесная	Лосинопогонный	77-3	27	0.09	0.22	Дорога грунтовая шириной 4,0 м для проезда транспортных средств	Содержание и эксплуатация	2021-2030
Дорога лесная	Лосинопогонный	77-4	21	0.21	0.53	Дорога грунтовая шириной 4,0 м для проезда транспортных средств	Содержание и эксплуатация	2021-2030
Дорога лесная	Лосинопогонный	77-5	20	0.27	0.67	Дорога грунтовая шириной 4,0 м для проезда транспортных средств	Содержание и эксплуатация	2021-2030
Дорога лесная	Лосинопогонный	78-1	20	0.49	1.23	Дорога грунтовая шириной 4,0 м для проезда транспортных средств	Содержание и эксплуатация	2021-2030
Дорога лесная	Лосинопогонный	78-2	20	0.22	0.55	Дорога грунтовая шириной 4,0 м для проезда транспортных средств	Содержание и эксплуатация	2021-2030
Дорога лесная	Лосинопогонный	78-3	29	0.52	1.3	Дорога грунтовая шириной 4,0 м для проезда транспортных средств	Содержание и эксплуатация	2021-2030
Дорога лесная	Лосинопогонный	79-1	12	0.32	0.79	Дорога грунтовая шириной 4,0 м для проезда транспортных средств	Содержание и эксплуатация	2021-2030
Дорога лесная	Лосинопогонный	79-3	12	0.04	0.11	Дорога грунтовая шириной 4,0 м для проезда транспортных средств	Содержание и эксплуатация	2021-2030
Дорога лесная	Лосинопогонный	79-4	28	0.15	0.37	Дорога грунтовая шириной 4,0 м для проезда транспортных средств	Содержание и эксплуатация	2021-2030
Дорога лесная	Яузский	27-3	17	0.08	0.25	Дорога грунтовая шириной 3,0 м для проезда транспортных средств	Содержание и эксплуатация	2021-2030

1	2	3	4	5	6	7	8	9
Дорога лесная	Яузский	37-2	42	0.04	0.14	Дорога грунтовая шириной 3,0 м для проезда транспортных средств	Содержание и эксплуатация	2021-2030
Дорога лесная	Яузский	37-3	25	0.47	1.58	Дорога грунтовая шириной 3,0 м для проезда транспортных средств	Содержание и эксплуатация	2021-2030
Дорога лесная	Яузский	37-4	16	0.38	1.26	Дорога грунтовая шириной 3,0 м для проезда транспортных средств	Содержание и эксплуатация	2021-2030
Дорога лесная	Яузский	38-1	18	0.34	1.14	Дорога грунтовая шириной 3,0 м для проезда транспортных средств	Содержание и эксплуатация	2021-2030
Дорога лесная	Яузский	38-3	24	0.26	0.88	Дорога грунтовая шириной 3,0 м для проезда транспортных средств	Содержание и эксплуатация	2021-2030
Дорога лесная	Яузский	39-1	30	0.30	0.99	Дорога грунтовая шириной 3,0 м для проезда транспортных средств	Содержание и эксплуатация	2021-2030
Дорога лесная	Яузский	39-2	24	0.17	0.58	Дорога грунтовая шириной 3,0 м для проезда транспортных средств	Содержание и эксплуатация	2021-2030
Дорога лесная	Яузский	39-3	27	0.21	0.71	Дорога грунтовая шириной 3,0 м для проезда транспортных средств	Содержание и эксплуатация	2021-2030
Дорога лесная	Яузский	39-4	29	0.18	0.6	Дорога грунтовая шириной 3,0 м для проезда транспортных средств	Содержание и эксплуатация	2021-2030
Дорога лесная	Яузский	41-3	17	0.26	0.87	Дорога грунтовая шириной 3,0 м для проезда транспортных средств	Содержание и эксплуатация	2021-2030
Дорога лесная	Яузский	44-3	11	0.14	0.47	Дорога грунтовая шириной 3,0 м для проезда транспортных средств	Содержание и эксплуатация	2021-2030
Дорога лесная	Яузский	45-3	9	0.19	0.64	Дорога грунтовая шириной 3,0 м для проезда транспортных средств	Содержание и эксплуатация	2021-2030
Дорога лесная	Яузский	47-1	38	0.55	1.83	Дорога грунтовая шириной 3,0 м для проезда транспортных средств	Содержание и эксплуатация	2021-2030
Дорога лесная	Яузский	47-2	25	0.78	2.59	Дорога грунтовая шириной 3,0 м для проезда транспортных средств	Содержание и эксплуатация	2021-2030
Дорога лесная	Яузский	47-3	35	0.73	2.43	Дорога грунтовая шириной 3,0 м для проезда транспортных средств	Содержание и эксплуатация	2021-2030
Дорога лесная	Яузский	47-4	15	0.74	2.47	Дорога грунтовая шириной 3,0 м для проезда транспортных средств	Содержание и эксплуатация	2021-2030
Дорога лесная	Яузский	47-5	22	0.81	2.69	Дорога грунтовая шириной 3,0 м для проезда транспортных средств	Содержание и эксплуатация	2021-2030
Дорога лесная	Яузский	47-6	17	0.17	0.56	Дорога грунтовая шириной 3,0 м для проезда транспортных средств	Содержание и эксплуатация	2021-2030
Дорога лесная	Яузский	47-7	11	0.09	0.31	Дорога грунтовая шириной 3,0 м для проезда транспортных средств	Содержание и эксплуатация	2021-2030
Дорога лесная	Яузский	47-8	22	0.48	1.61	Дорога грунтовая шириной 3,0 м для проезда транспортных средств	Содержание и эксплуатация	2021-2030
Дорога лесная	Яузский	48-1	26	0.74	2.45	Дорога грунтовая шириной 3,0 м для проезда транспортных средств	Содержание и эксплуатация	2021-2030
Дорога лесная	Яузский	48-3	43	0.14	0.45	Дорога грунтовая шириной 3,0 м для проезда транспортных средств	Содержание и эксплуатация	2021-2030
Дорога лесная	Яузский	48-4	27	0.21	0.71	Дорога грунтовая шириной 3,0 м для проезда транспортных средств	Содержание и эксплуатация	2021-2030
Дорога лесная	Яузский	49-1	56	0.32	1.05	Дорога грунтовая шириной 3,0 м для проезда транспортных средств	Содержание и эксплуатация	2021-2030
Дорога лесная	Яузский	49-3	13	0.18	0.6	Дорога грунтовая шириной 3,0 м для проезда транспортных средств	Содержание и эксплуатация	2021-2030
Дорога лесная	Яузский	50-1	59	0.35	1.16	Дорога грунтовая шириной 3,0 м для проезда транспортных средств	Содержание и эксплуатация	2021-2030
Дорога лесная	Яузский	50-2	36	0.32	1.06	Дорога грунтовая шириной 3,0 м для проезда транспортных средств	Содержание и эксплуатация	2021-2030
Дорога лесная	Яузский	50-3	44	0.69	2.29	Дорога грунтовая шириной 3,0 м для проезда транспортных средств	Содержание и эксплуатация	2021-2030
Дорога лесная	Яузский	50-4	48	0.88	2.94	Дорога грунтовая шириной 3,0 м для проезда транспортных средств	Содержание и эксплуатация	2021-2030
Дорога лесная	Яузский	51-1	26	0.36	1.21	Дорога грунтовая шириной 3,0 м для проезда транспортных средств	Содержание и эксплуатация	2021-2030
Дорога лесная	Яузский	51-2	19	0.29	0.96	Дорога грунтовая шириной 3,0 м для проезда транспортных средств	Содержание и эксплуатация	2021-2030
Дорога лесная	Яузский	52-1	20	0.46	1.53	Дорога грунтовая шириной 3,0 м для проезда транспортных средств	Содержание и эксплуатация	2021-2030
Дорога лесная	Яузский	52-2	27	0.43	1.43	Дорога грунтовая шириной 3,0 м для проезда транспортных средств	Содержание и эксплуатация	2021-2030
Дорога лесная	Яузский	52-3	12	0.38	1.26	Дорога грунтовая шириной 3,0 м для проезда транспортных средств	Содержание и эксплуатация	2021-2030
Дорога лесная	Яузский	53-1	28	0.23	0.77	Дорога грунтовая шириной 3,0 м для проезда транспортных средств	Содержание и эксплуатация	2021-2030
Дорога лесная	Яузский	53-2	24	0.63	2.1	Дорога грунтовая шириной 3,0 м для проезда транспортных средств	Содержание и эксплуатация	2021-2030
Дорога лесная	Яузский	53-3	20	0.75	2.49	Дорога грунтовая шириной 3,0 м для проезда транспортных средств	Содержание и эксплуатация	2021-2030
Дорога лесная	Яузский	53-4	38	0.95	3.15	Дорога грунтовая шириной 3,0 м для проезда транспортных средств	Содержание и эксплуатация	2021-2030
Дорога лесная	Яузский	54-1	19	0.26	0.85	Дорога грунтовая шириной 3,0 м для проезда транспортных средств	Содержание и эксплуатация	2021-2030
Дорога лесная	Яузский	54-2	33	0.28	0.94	Дорога грунтовая шириной 3,0 м для проезда транспортных средств	Содержание и эксплуатация	2021-2030
Дорога лесная	Яузский	54-3	25	0.41	1.37	Дорога грунтовая шириной 3,0 м для проезда транспортных средств	Содержание и эксплуатация	2021-2030

1	2	3	4	5	6	7	8	9
Дорога лесная	Алексеевский	1	14	0.25	0.62	Дорога грунтовая шириной 4,0 м для проезда транспортных средств	Содержание и эксплуатация	2021-2030
Дорога лесная	Алексеевский	2	12	0.07	0.18	Дорога грунтовая шириной 4,0 м для проезда транспортных средств	Содержание и эксплуатация	2021-2030
Дорога лесная	Алексеевский	3	32	2.00	5.01	Дорога грунтовая шириной 4,0 м для проезда транспортных средств	Содержание и эксплуатация	2021-2030
Дорога лесная	Алексеевский	4	16	0.44	1.09	Дорога грунтовая шириной 4,0 м для проезда транспортных средств	Содержание и эксплуатация	2021-2030
Дорога лесная	Алексеевский	5	16	0.31	0.78	Дорога грунтовая шириной 4,0 м для проезда транспортных средств	Содержание и эксплуатация	2021-2030
Дорога лесная	Алексеевский	6	16	0.20	0.49	Дорога грунтовая шириной 4,0 м для проезда транспортных средств	Содержание и эксплуатация	2021-2030
Дорога лесная	Алексеевский	7	18	0.53	1.32	Дорога грунтовая шириной 4,0 м для проезда транспортных средств	Содержание и эксплуатация	2021-2030
Дорога лесная	Алексеевский	8	22	0.38	0.96	Дорога грунтовая шириной 4,0 м для проезда транспортных средств	Содержание и эксплуатация	2021-2030
Дорога лесная	Алексеевский	9	16	0.68	1.69	Дорога грунтовая шириной 4,0 м для проезда транспортных средств	Содержание и эксплуатация	2021-2030
Дорога лесная	Алексеевский	10	17	0.21	0.53	Дорога грунтовая шириной 4,0 м для проезда транспортных средств	Содержание и эксплуатация	2021-2030
Дорога лесная	Алексеевский	11	13	0.49	1.22	Дорога грунтовая шириной 4,0 м для проезда транспортных средств	Содержание и эксплуатация	2021-2030
Дорога лесная	Алексеевский	12	17	0.26	0.64	Дорога грунтовая шириной 4,0 м для проезда транспортных средств	Содержание и эксплуатация	2021-2030
Дорога лесная	Алексеевский	13	18	0.26	0.65	Дорога грунтовая шириной 4,0 м для проезда транспортных средств	Содержание и эксплуатация	2021-2030
Дорога лесная	Алексеевский	14	18	0.12	0.31	Дорога грунтовая шириной 4,0 м для проезда транспортных средств	Содержание и эксплуатация	2021-2030
Дорога лесная	Алексеевский	15	14	0.76	1.89	Дорога грунтовая шириной 4,0 м для проезда транспортных средств	Содержание и эксплуатация	2021-2030
Дорога лесная	Алексеевский	16	15	0.71	1.78	Дорога грунтовая шириной 4,0 м для проезда транспортных средств	Содержание и эксплуатация	2021-2030
Дорога лесная	Алексеевский	17	14	0.34	0.86	Дорога грунтовая шириной 4,0 м для проезда транспортных средств	Содержание и эксплуатация	2021-2030
Дорога лесная	Алексеевский	19	19	0.07	0.18	Дорога грунтовая шириной 4,0 м для проезда транспортных средств	Содержание и эксплуатация	2021-2030
Дорога лесная	Алексеевский	20	18	0.28	0.7	Дорога грунтовая шириной 4,0 м для проезда транспортных средств	Содержание и эксплуатация	2021-2030
Дорога лесная	Алексеевский	21	16	0.35	0.88	Дорога грунтовая шириной 4,0 м для проезда транспортных средств	Содержание и эксплуатация	2021-2030
Дорога лесная	Алексеевский	22	27	1.25	3.12	Дорога грунтовая шириной 4,0 м для проезда транспортных средств	Содержание и эксплуатация	2021-2030
Дорога лесная	Алексеевский	24	16	0.30	0.76	Дорога грунтовая шириной 4,0 м для проезда транспортных средств	Содержание и эксплуатация	2021-2030
Дорога лесная	Алексеевский	25	15	0.52	1.3	Дорога грунтовая шириной 4,0 м для проезда транспортных средств	Содержание и эксплуатация	2021-2030
Дорога лесная	Алексеевский	26	20	0.17	0.42	Дорога грунтовая шириной 4,0 м для проезда транспортных средств	Содержание и эксплуатация	2021-2030
Дорога лесная	Алексеевский	27	25	0.69	1.73	Дорога грунтовая шириной 4,0 м для проезда транспортных средств	Содержание и эксплуатация	2021-2030
Дорога лесная	Алексеевский	28	16	0.94	2.36	Дорога грунтовая шириной 4,0 м для проезда транспортных средств	Содержание и эксплуатация	2021-2030
Дорога лесная	Алексеевский	29	12	0.98	2.45	Дорога грунтовая шириной 4,0 м для проезда транспортных средств	Содержание и эксплуатация	2021-2030
Дорога лесная	Алексеевский	30	17	1.09	2.73	Дорога грунтовая шириной 4,0 м для проезда транспортных средств	Содержание и эксплуатация	2021-2030
Дорога лесная	Алексеевский	31	40	0.19	0.47	Дорога грунтовая шириной 4,0 м для проезда транспортных средств	Содержание и эксплуатация	2021-2030
Дорога лесная	Алексеевский	32	14	0.88	2.2	Дорога грунтовая шириной 4,0 м для проезда транспортных средств	Содержание и эксплуатация	2021-2030
Дорога лесная	Алексеевский	33	34	0.21	0.52	Дорога грунтовая шириной 4,0 м для проезда транспортных средств	Содержание и эксплуатация	2021-2030
Дорога лесная	Алексеевский	34	21	0.21	0.52	Дорога грунтовая шириной 4,0 м для проезда транспортных средств	Содержание и эксплуатация	2021-2030
Дорога лесная	Алексеевский	35	16	0.31	0.77	Дорога грунтовая шириной 4,0 м для проезда транспортных средств	Содержание и эксплуатация	2021-2030
Дорога лесная	Алексеевский	37	20	0.34	0.84	Дорога грунтовая шириной 4,0 м для проезда транспортных средств	Содержание и эксплуатация	2021-2030
Дорога лесная	Алексеевский	38	9	0.34	0.86	Дорога грунтовая шириной 4,0 м для проезда транспортных средств	Содержание и эксплуатация	2021-2030
Дорога лесная	Алексеевский	39	6	0.72	1.79	Дорога грунтовая шириной 4,0 м для проезда транспортных средств	Содержание и эксплуатация	2021-2030
Дорога лесная	Алексеевский	40	32	0.15	0.38	Дорога грунтовая шириной 4,0 м для проезда транспортных средств	Содержание и эксплуатация	2021-2030
Дорога лесная	Алексеевский	41	23	0.68	1.7	Дорога грунтовая шириной 4,0 м для проезда транспортных средств	Содержание и эксплуатация	2021-2030
Дорога лесная	Алексеевский	41	24	0.12	0.3	Дорога грунтовая шириной 4,0 м для проезда транспортных средств	Содержание и эксплуатация	2021-2030
Дорога лесная	Алексеевский	42	19	0.57	1.42	Дорога грунтовая шириной 4,0 м для проезда транспортных средств	Содержание и эксплуатация	2021-2030
Дорога лесная	Алексеевский	43	33	0.51	1.27	Дорога грунтовая шириной 4,0 м для проезда транспортных средств	Содержание и эксплуатация	2021-2030

1	2	3	4	5	6	7	8	9
Дорога лесная	Алексеевский	44	17	0.88	2.19	Дорога грунтовая шириной 4,0 м для проезда транспортных средств	Содержание и эксплуатация	2021-2030
Дорога лесная	Алексеевский	45	11	0.90	2.25	Дорога грунтовая шириной 4,0 м для проезда транспортных средств	Содержание и эксплуатация	2021-2030
Дорога лесная	Алексеевский	46	38	0.24	0.6	Дорога грунтовая шириной 4,0 м для проезда транспортных средств	Содержание и эксплуатация	2021-2030
Дорога лесная	Алексеевский	48	39	0.31	0.77	Дорога грунтовая шириной 4,0 м для проезда транспортных средств	Содержание и эксплуатация	2021-2030
Дорога лесная	Алексеевский	49	44	1.16	2.91	Дорога грунтовая шириной 4,0 м для проезда транспортных средств	Содержание и эксплуатация	2021-2030
Дорога лесная	Алексеевский	50	50	0.74	1.84	Дорога грунтовая шириной 4,0 м для проезда транспортных средств	Содержание и эксплуатация	2021-2030
Дорога лесная	Алексеевский	51	32	1.30	3.24	Дорога грунтовая шириной 4,0 м для проезда транспортных средств	Содержание и эксплуатация	2021-2030
Дорога лесная	Алексеевский	52	24	0.25	0.63	Дорога грунтовая шириной 4,0 м для проезда транспортных средств	Содержание и эксплуатация	2021-2030
Дорога лесная	Алексеевский	53	25	0.36	0.89	Дорога грунтовая шириной 4,0 м для проезда транспортных средств	Содержание и эксплуатация	2021-2030
Дорога лесная	Лосиноостровский	3-2	27	0.32	1.07	Дорога грунтовая шириной 3,0 м для проезда транспортных средств	Содержание и эксплуатация	2021-2030
Дорога лесная	Лосиноостровский	3-2	28	0.08	0.25	Дорога грунтовая шириной 3,0 м для проезда транспортных средств	Содержание и эксплуатация	2021-2030
Дорога лесная	Лосиноостровский	7-1	12	0.16	0.52	Дорога грунтовая шириной 3,0 м для проезда транспортных средств	Содержание и эксплуатация	2021-2030
Дорога лесная	Лосиноостровский	7-2	14	1.25	4.16	Дорога грунтовая шириной 3,0 м для проезда транспортных средств	Содержание и эксплуатация	2021-2030
Дорога лесная	Лосиноостровский	7-3	22	0.17	0.57	Дорога грунтовая шириной 3,0 м для проезда транспортных средств	Содержание и эксплуатация	2021-2030
Дорога лесная	Лосиноостровский	7-4	24	0.65	2.17	Дорога грунтовая шириной 3,0 м для проезда транспортных средств	Содержание и эксплуатация	2021-2030
Дорога лесная	Лосиноостровский	8-1	28	0.45	1.51	Дорога грунтовая шириной 3,0 м для проезда транспортных средств	Содержание и эксплуатация	2021-2030
Дорога лесная	Лосиноостровский	8-2	19	0.45	1.5	Дорога грунтовая шириной 3,0 м для проезда транспортных средств	Содержание и эксплуатация	2021-2030
Дорога лесная	Лосиноостровский	8-3	29	0.48	1.6	Дорога грунтовая шириной 3,0 м для проезда транспортных средств	Содержание и эксплуатация	2021-2030
Дорога лесная	Лосиноостровский	8-4	30	0.09	0.31	Дорога грунтовая шириной 3,0 м для проезда транспортных средств	Содержание и эксплуатация	2021-2030
Дорога лесная	Лосиноостровский	9-1	16	0.22	0.72	Дорога грунтовая шириной 3,0 м для проезда транспортных средств	Содержание и эксплуатация	2021-2030
Дорога лесная	Лосиноостровский	9-3	18	0.10	0.32	Дорога грунтовая шириной 3,0 м для проезда транспортных средств	Содержание и эксплуатация	2021-2030
Дорога лесная	Лосиноостровский	9-4	33	0.20	0.68	Дорога грунтовая шириной 3,0 м для проезда транспортных средств	Содержание и эксплуатация	2021-2030
Дорога лесная	Лосиноостровский	13-1	20	0.17	0.57	Дорога грунтовая шириной 3,0 м для проезда транспортных средств	Содержание и эксплуатация	2021-2030
Дорога лесная	Лосиноостровский	13-2	14	0.16	0.52	Дорога грунтовая шириной 3,0 м для проезда транспортных средств	Содержание и эксплуатация	2021-2030
Дорога лесная	Лосиноостровский	14-1	30	0.62	2.08	Дорога грунтовая шириной 3,0 м для проезда транспортных средств	Содержание и эксплуатация	2021-2030
Дорога лесная	Лосиноостровский	14-3	21	0.08	0.27	Дорога грунтовая шириной 3,0 м для проезда транспортных средств	Содержание и эксплуатация	2021-2030
Дорога лесная	Лосиноостровский	14-4	26	0.37	1.24	Дорога грунтовая шириной 3,0 м для проезда транспортных средств	Содержание и эксплуатация	2021-2030
Дорога лесная	Лосиноостровский	16-1	18	0.17	0.58	Дорога грунтовая шириной 3,0 м для проезда транспортных средств	Содержание и эксплуатация	2021-2030
Дорога лесная	Лосиноостровский	27-1	32	0.23	0.75	Дорога грунтовая шириной 3,0 м для проезда транспортных средств	Содержание и эксплуатация	2021-2030
Дорога лесная	Лосиноостровский	27-2	55	0.44	1.46	Дорога грунтовая шириной 3,0 м для проезда транспортных средств	Содержание и эксплуатация	2021-2030
Дорога лесная	Лосиноостровский	27-3	32	0.16	0.52	Дорога грунтовая шириной 3,0 м для проезда транспортных средств	Содержание и эксплуатация	2021-2030
Дорога лесная	Лосиноостровский	28-1	23	0.04	0.12	Дорога грунтовая шириной 3,0 м для проезда транспортных средств	Содержание и эксплуатация	2021-2030
Дорога лесная	Лосиноостровский	28-2	35	0.29	0.96	Дорога грунтовая шириной 3,0 м для проезда транспортных средств	Содержание и эксплуатация	2021-2030
Дорога лесная	Лосиноостровский	28-3	25	0.16	0.54	Дорога грунтовая шириной 3,0 м для проезда транспортных средств	Содержание и эксплуатация	2021-2030
Дорога лесная	Мытищинский	5	31	2.24	2.240	Дорога с искусственным покрытием шириной 10,0 м для проезда транспортных средств	Содержание и эксплуатация	2021-2030
Дорога лесная	Мытищинский	11	17	0.98	0.980	Дорога с искусственным покрытием шириной 10,0 м для проезда транспортных средств	Содержание и эксплуатация	2021-2030
Дорога лесная	Мытищинский	12	17	0.45	0.450	Дорога с искусственным покрытием шириной 10,0 м для проезда транспортных средств	Содержание и эксплуатация	2021-2030
Дорога лесная	Мытищинский	15	17	0.67	0.670	Дорога с искусственным покрытием шириной 10,0 м для проезда транспортных средств	Содержание и эксплуатация	2021-2030
Дорога лесная	Мытищинский	18	12	0.52	0.520	Дорога с искусственным покрытием шириной 10,0 м для проезда транспортных средств	Содержание и эксплуатация	2021-2030
Дорога лесная	Мытищинский	19	7	0.51	0.510	Дорога с искусственным покрытием шириной 10,0 м для проезда транспортных средств	Содержание и эксплуатация	2021-2030
Дорога лесная	Мытищинский	21	28	0.73	0.730	Дорога с искусственным покрытием шириной 10,0 м для проезда транспортных средств	Содержание и эксплуатация	2021-2030

1	2	3	4	5	6	7	8	9
Дорога лесная	Мытищинский	22	2	0.08	0.080	Дорога с искусственным покрытием шириной 10,0 м для проезда транспортных средств	Содержание и эксплуатация	2021-2030
Дорога лесная	Мытищинский	23	27	0.51	0.510	Дорога с искусственным покрытием шириной 10,0 м для проезда транспортных средств	Содержание и эксплуатация	2021-2030
Дорога лесная	Мытищинский	24	11	0.51	0.510	Дорога с искусственным покрытием шириной 10,0 м для проезда транспортных средств	Содержание и эксплуатация	2021-2030
Дорога лесная	Мытищинский	25	34	0.54	0.540	Дорога с искусственным покрытием шириной 10,0 м для проезда транспортных средств	Содержание и эксплуатация	2021-2030
Дорога лесная	Мытищинский	26	10	0.51	0.510	Дорога с искусственным покрытием шириной 10,0 м для проезда транспортных средств	Содержание и эксплуатация	2021-2030
Дорога лесная	Мытищинский	27	8	0.91	0.910	Дорога с искусственным покрытием шириной 10,0 м для проезда транспортных средств	Содержание и эксплуатация	2021-2030
Дорога лесная	Мытищинский	28	16	0.86	0.860	Дорога с искусственным покрытием шириной 10,0 м для проезда транспортных средств	Содержание и эксплуатация	2021-2030
Дорога лесная	Мытищинский	29	13	0.76	0.760	Дорога с искусственным покрытием шириной 10,0 м для проезда транспортных средств	Содержание и эксплуатация	2021-2030
Дорога лесная	Мытищинский	30	15	1.43	1.430	Дорога с искусственным покрытием шириной 10,0 м для проезда транспортных средств	Содержание и эксплуатация	2021-2030
Дорога лесная	Мытищинский	38	16	0.57	0.570	Дорога с искусственным покрытием шириной 10,0 м для проезда транспортных средств	Содержание и эксплуатация	2021-2030
Дорога лесная	Мытищинский	47	23	0.54	0.540	Дорога с искусственным покрытием шириной 10,0 м для проезда транспортных средств	Содержание и эксплуатация	2021-2030
Дорога лесная	Мытищинский	54	6	0.36	0.360	Дорога с искусственным покрытием шириной 10,0 м для проезда транспортных средств	Содержание и эксплуатация	2021-2030
Дорога лесная	Мытищинский	57	7	0.79	0.790	Дорога с искусственным покрытием шириной 10,0 м для проезда транспортных средств	Содержание и эксплуатация	2021-2030
Дорога лесная	Мытищинский	61	14	0.46	0.460	Дорога с искусственным покрытием шириной 10,0 м для проезда транспортных средств	Содержание и эксплуатация	2021-2030
Дорога лесная	Мытищинский	62	19	0.43	0.430	Дорога с искусственным покрытием шириной 10,0 м для проезда транспортных средств	Содержание и эксплуатация	2021-2030
Дорога лесная	Мытищинский	63	8	1.38	1.380	Дорога с искусственным покрытием шириной 10,0 м для проезда транспортных средств	Содержание и эксплуатация	2021-2030
Дорога лесная	Мытищинский	64	21	0.53	0.530	Дорога с искусственным покрытием шириной 10,0 м для проезда транспортных средств	Содержание и эксплуатация	2021-2030
Дорога лесная	Щелковский	6	28	0.58	0.580	Дорога с искусственным покрытием шириной 10,0 м для проезда транспортных средств	Содержание и эксплуатация	2021-2030
Дорога лесная	Щелковский	7	30	1.19	1.190	Дорога с искусственным покрытием шириной 10,0 м для проезда транспортных средств	Содержание и эксплуатация	2021-2030
Дорога лесная	Щелковский	10	49	0.54	0.540	Дорога с искусственным покрытием шириной 10,0 м для проезда транспортных средств	Содержание и эксплуатация	2021-2030
Дорога лесная	Щелковский	17	46	1.22	1.220	Дорога с искусственным покрытием шириной 10,0 м для проезда транспортных средств	Содержание и эксплуатация	2021-2030
Дорога лесная	Лосинопогонный	5-2	18	0.03	0.030	Дорога с искусственным покрытием шириной 10,0 м для проезда транспортных средств	Содержание и эксплуатация	2021-2030
Дорога лесная	Лосинопогонный	6-1	23	0.75	0.750	Дорога с искусственным покрытием шириной 10,0 м для проезда транспортных средств	Содержание и эксплуатация	2021-2030
Дорога лесная	Лосинопогонный	11-3	16	0.01	0.010	Дорога с искусственным покрытием шириной 10,0 м для проезда транспортных средств	Содержание и эксплуатация	2021-2030
Дорога лесная	Лосинопогонный	12-4	20	0.13	0.130	Дорога с искусственным покрытием шириной 10,0 м для проезда транспортных средств	Содержание и эксплуатация	2021-2030
Дорога лесная	Лосинопогонный	16-1	3	0.13	0.130	Дорога с искусственным покрытием шириной 10,0 м для проезда транспортных средств	Содержание и эксплуатация	2021-2030
Дорога лесная	Лосинопогонный	16-2	10	0.57	0.570	Дорога с искусственным покрытием шириной 10,0 м для проезда транспортных средств	Содержание и эксплуатация	2021-2030
Дорога лесная	Лосинопогонный	17-1	14	0.51	0.510	Дорога с искусственным покрытием шириной 10,0 м для проезда транспортных средств	Содержание и эксплуатация	2021-2030
Дорога лесная	Лосинопогонный	17-2	8	0.48	0.480	Дорога с искусственным покрытием шириной 10,0 м для проезда транспортных средств	Содержание и эксплуатация	2021-2030
Дорога лесная	Лосинопогонный	18-1	13	0.55	0.550	Дорога с искусственным покрытием шириной 10,0 м для проезда транспортных средств	Содержание и эксплуатация	2021-2030
Дорога лесная	Лосинопогонный	18-2	9	0.27	0.270	Дорога с искусственным покрытием шириной 10,0 м для проезда транспортных средств	Содержание и эксплуатация	2021-2030
Дорога лесная	Лосинопогонный	79-4	21	0.48	0.480	Дорога с искусственным покрытием шириной 10,0 м для проезда транспортных средств	Содержание и эксплуатация	2021-2030
Дорога лесная	Лосинопогонный	79-4	22	0.85	0.850	Дорога с искусственным покрытием шириной 10,0 м для проезда транспортных средств	Содержание и эксплуатация	2021-2030
Дорога лесная	Лосиноостровский	3-2	23	0.33	0.330	Дорога с искусственным покрытием шириной 10,0 м для проезда транспортных средств	Содержание и эксплуатация	2021-2030
Дорога лесная	Лосиноостровский	8-1	25	0.54	0.540	Дорога с искусственным покрытием шириной 10,0 м для проезда транспортных средств	Содержание и эксплуатация	2021-2030
Дорога лесная	Лосиноостровский	8-3	26	0.52	0.520	Дорога с искусственным покрытием шириной 10,0 м для проезда транспортных средств	Содержание и эксплуатация	2021-2030
Дорога лесная	Лосиноостровский	14-1	26	0.53	0.530	Дорога с искусственным покрытием шириной 10,0 м для проезда транспортных средств	Содержание и эксплуатация	2021-2030
Дорога лесная	Лосиноостровский	14-3	17	0.51	0.510	Дорога с искусственным покрытием шириной 10,0 м для проезда транспортных средств	Содержание и эксплуатация	2021-2030
Дорога лесная	Лосиноостровский	16-1	15	0.00	0.000	Дорога с искусственным покрытием шириной 10,0 м для проезда транспортных средств	Содержание и эксплуатация	2021-2030
Дорога лесная	Лосиноостровский	29-1	17	0.50	0.500	Дорога с искусственным покрытием шириной 10,0 м для проезда транспортных средств	Содержание и эксплуатация	2021-2030
Дорога лесная	Лосиноостровский	29-3	24	0.52	0.520	Дорога с искусственным покрытием шириной 10,0 м для проезда транспортных средств	Содержание и эксплуатация	2021-2030

1	2	3	4	5	6	7	8	9
Дорога лесная	Алексеевский	30	14	0.31	0.310	Дорога с искусственным покрытием шириной 10,0 м для проезда транспортных средств	Содержание и эксплуатация	2021-2030
Дорога лесная	Алексеевский	31	35	1.33	1.330	Дорога с искусственным покрытием шириной 10,0 м для проезда транспортных средств	Содержание и эксплуатация	2021-2030
Дорога лесная	Алексеевский	42	15	0.53	0.530	Дорога с искусственным покрытием шириной 10,0 м для проезда транспортных средств	Содержание и эксплуатация	2021-2030
Дорога лесная	Алексеевский	49	34	0.92	0.460	Дорога с искусственным покрытием шириной 20,0 м для проезда транспортных средств	Содержание и эксплуатация	2021-2030
Дорога лесная	Алексеевский	50	45	0.09	0.075	Дорога с искусственным покрытием шириной 12,0 м для проезда транспортных средств	Содержание и эксплуатация	2021-2030
Дорога лесная	Яузский	37-3	2	1.996	1.00	Дорога с искусственным покрытием шириной 20,0 м для проезда транспортных средств	Содержание и эксплуатация	2021-2030
Минерализованная полоса	Мытищинский	16	9	0.00	0.613	Искусственно созданная полоса на поверхности земли, очищенная от горючих материалов или обработанная почвообразоатывающими орудиями либо иным способом до сплошного минерального слоя почвы. Ширина минерализованной полосы не менее 1,4 м. Периодичность выполнения данного мероприятия должна составлять не менее 2 раз в год: перед началом и в течение пожароопасного периода.	Содержание и эксплуатация	2021-2030
Минерализованная полоса	Мытищинский	28	8	0.00	0.674	Искусственно созданная полоса на поверхности земли, очищенная от горючих материалов или обработанная почвообрабатывающими орудиями либо иным способом до сплошного минерального слоя почвы. Ширина минерализованной полосы не менее 1,4 м. Периодичность выполнения данного мероприятия должна составлять не менее 2 раз в год: перед началом и в течение пожароопасного периода.	Содержание и эксплуатация	2021-2030
Минерализованная полоса	Мытищинский	29	4	0.00	0.272	Искусственно созданная полоса на поверхности земли, очищенная от горючих материалов или обработанная почвообрабатывающими орудиями либо иным способом до сплошного минерального слоя почвы. Ширина минерализованной полосы не менее 1,4 м. Периодичность выполнения данного мероприятия должна составлять не менее 2 раз в год: перед началом и в течение пожароопасного периода.	Содержание и эксплуатация	2021-2030
Минерализованная полоса	Мытищинский	29	4	0.00	0.435	Искусственно созданная полоса на поверхности земли, очищенная от горючих материалов или обработанная почвообрабатывающими орудиями либо иным способом до сплошного минерального слоя почвы. Ширина минерализованной полосы не менее 1,4 м. Периодичность выполнения данного мероприятия должна составлять не менее 2 раз в год: перед началом и в течение пожароопасного периода.	Содержание и эксплуатация	2021-2030
Минерализованная полоса	Мытищинский	38	10	0.00	0.691	Искусственно созданная полоса на поверхности земли, очищенная от горючих материалов или обработанная почвообрабатывающими орудиями либо иным способом до сплошного минерального слоя почвы. Ширина минерализованной полосы не менее 1,4 м. Периодичность выполнения данного мероприятия должна составлять не менее 2 раз в год: перед началом и в течение пожароопасного периода.	Содержание и эксплуатация	2021-2030
Минерализованная полоса	Мытищинский	38	15	0.00	0.178	Искусственно созданная полоса на поверхности земли, очищенная от горючих материалов или обработанная почвообрабатывающими орудиями либо иным способом до сплошного минерального слоя почвы. Ширина минерализованной полосы не менее 1,4 м. Периодичность выполнения данного мероприятия должна составлять не менее 2 раз в год: перед началом и в течение пожароопасного периода.	Содержание и эксплуатация	2021-2030
Минерализованная полоса	Мытищинский	66	8	0.00	0.599	Искусственно созданная полоса на поверхности земли, очищенная от горючих материалов или обработанная почвообрабатывающими орудиями либо иным способом до сплошного минерального слоя почвы. Ширина минерализованной полосы не менее 1,4 м. Периодичность выполнения данного мероприятия должна составлять не менее 2 раз в год: перед началом и в течение пожароопасного периода.	Содержание и эксплуатация	2021-2030
Минерализованная полоса	Мытищинский	67	2	0.00	1.306	Искусственно созданная полоса на поверхности земли, очищенная от горючих материалов или обработанная почвообрабатывающими орудиями либо иным способом до сплошного минерального слоя почвы. Ширина минерализованной полосы не менее 1,4 м. Периодичность выполнения данного мероприятия должна составлять не менее 2 раз в год: перед началом и в течение пожароопасного периода.	Содержание и эксплуатация	2021-2030
Минерализованная полоса	Мытищинский	67	3	0.00	0.120	Искусственно созданная полоса на поверхности земли, очищенная от горючих материалов или обработанная почвообрабатывающими орудиями либо иным способом до сплошного минерального слоя почвы. Ширина минерализованной полосы не менее 1,4 м. Периодичность выполнения данного мероприятия должна составлять не менее 2 раз в год: перед началом и в течение пожароопасного периода.	Содержание и эксплуатация	2021-2030
Минерализованная полоса	Мытищинский	68	8	0.00	0.665	Искусственно созданная полоса на поверхности земли, очищенная от горючих материалов или обработанная почвообрабатывающими орудиями либо иным способом до сплошного минерального слоя почвы. Ширина минерализованной полосы не менее 1,4 м. Периодичность выполнения данного мероприятия должна составлять не менее 2 раз в год: перед началом и в течение пожароопасного периода.	Содержание и эксплуатация	2021-2030
Минерализованная полоса	Мытищинский	69	1	0.00	0.146	Искусственно созданная полоса на поверхности земли, очищенная от горючих материалов или обработанная почвообрабатывающими орудиями либо иным способом до сплошного минерального слоя почвы. Ширина минерализованной полосы не менее 1,4 м. Периодичность выполнения данного мероприятия должна составлять не менее 2 раз в год: перед началом и в течение пожароопасного периода.	Содержание и эксплуатация	2021-2030
Минерализованная полоса	Мытищинский	69	7	0.00	0.812	Искусственно созданная полоса на поверхности земли, очищенная от горючих материалов или обработанная почвообрабатывающими орудиями либо иным способом до сплошного минерального слоя почвы. Ширина минерализованной полосы не менее 1,4 м. Периодичность выполнения данного мероприятия должна составлять не менее 2 раз в год: перед началом и в течение пожароопасного периода.	Содержание и эксплуатация	2021-2030
Минерализованная полоса	Мытищинский	75	1	0.00	0.129	Искусственно созданная полоса на поверхности земли, очищенная от горючих материалов или обработанная почвообрабатывающими орудиями либо иным способом до сплошного минерального слоя почвы. Ширина минерализованной полосы не менее 1,4 м. Периодичность выполнения данного мероприятия должна составлять не менее 2 раз в год: перед началом и в течение пожароопасного периода.	Содержание и эксплуатация	2021-2030
Минерализованная полоса	Мытищинский	75	1	0.00	0.248	Искусственно созданная полоса на поверхности земли, очищенная от горючих материалов или обработанная почвообрабатывающими орудиями либо иным способом до сплошного минерального слоя почвы. Ширина минерализованной полосы не менее 1,4 м. Периодичность выполнения данного мероприятия должна составлять не менее 2 раз в год: перед началом и в течение пожароопасного периода.	Содержание и эксплуатация	2021-2030
Минерализованная полоса	Мытищинский	75	1	0.00	0.118	Искусственно созданная полоса на поверхности земли, очищенная от горючих материалов или обработанная почвообрабатывающими орудиями либо иным способом до сплошного минерального слоя почвы. Ширина минерализованной полосы не менее 1,4 м. Периодичность выполнения данного мероприятия должна составлять не менее 2 раз в год: перед началом и в течение пожароопасного периода.	Содержание и эксплуатация	2021-2030
Минерализованная полоса	Мытищинский	75	1	0.00	0.176	Искусственно созданная полоса на поверхности земли, очищенная от горючих материалов или обработанная почвообрабатывающими орудиями либо иным способом до сплошного минерального слоя почвы. Ширина минерализованной полосы не менее 1,4 м. Периодичность выполнения данного мероприятия должна составлять не менее 2 раз в год: перед началом и в течение пожароопасного периода.	Содержание и эксплуатация	2021-2030
Минерализованная полоса	Щелковский	1	9	0.00	0.472	Искусственно созданная полоса на поверхности земли, очищенная от горючих материалов или обработанная почвообрабатывающими орудиями либо иным способом до сплошного минерального слоя почвы. Ширина минерализованной полосы не менее 1,4 м. Периодичность выполнения данного мероприятия должна составлять не менее 2 раз в год: перед началом и в течение пожароопасного периода.	Содержание и эксплуатация	2021-2030
Минерализованная полоса	Щелковский	1	10	0.00	0.094	Искусственно созданная полоса на поверхности земли, очищенная от горючих материалов или обработанная почвообрабатывающими орудиями либо иным способом до сплошного минерального слоя почвы. Ширина минерализованной полосы не менее 1,4 м. Периодичность выполнения данного мероприятия должна составлять не менее 2 раз в год: перед началом и в течение пожароопасного периода.	Содержание и эксплуатация	2021-2030
Минерализованная полоса	Щелковский	2	10	0.00	0.041	Искусственно созданная полоса на поверхности земли, очищенная от горючих материалов или обработанная почвообрабатывающими орудиями либо иным способом до сплошного минерального слоя почвы. Ширина минерализованной полосы не менее 1,4 м. Периодичность выполнения данного мероприятия должна составлять не менее 2 раз в год: перед началом и в течение пожароопасного периода.	Содержание и эксплуатация	2021-2030
Минерализованная полоса	Щелковский	4	19	0.00	0.627	Искусственно созданная полоса на поверхности земли, очищенная от горючих материалов или обработанная почвообрабатывающими орудиями либо иным способом до сплошного минерального слоя почвы. Ширина минерализованной полосы не менее 1,4 м. Периодичность выполнения данного мероприятия должна составлять не менее 2 раз в год: перед началом и в течение пожароопасного периода.	Содержание и эксплуатация	2021-2030
Минерализованная полоса	Щелковский	4	19	0.00	0.577	Искусственно созданная полоса на поверхности земли, очищенная от горючих материалов или обработанная почвообрабатывающими орудиями либо иным способом до сплошного минерального слоя почвы. Ширина минерализованной полосы не менее 1,4 м. Периодичность выполнения данного мероприятия должна составлять не менее 2 раз в год: перед началом и в течение пожароопасного периода.	Содержание и эксплуатация	2021-2030
Минерализованная полоса	Щелковский	5	25	0.00	0.503	Искусственно созданная полоса на поверхности земли, очищенная от горючих материалов или обработанная почвообрабатывающими орудиями либо иным способом до сплошного минерального слоя почвы. Ширина минерализованной полосы не менее 1,4 м. Периодичность выполнения данного мероприятия должна составлять не менее 2 раз в год: перед началом и в течение пожароопасного периода.	Содержание и эксплуатация	2021-2030
Минерализованная полоса	Щелковский	5	25	0.00	0.508	Искусственно созданная полоса на поверхности земли, очищенная от горючих материалов или обработанная почвообрабатывающими орудиями либо иным способом до сплошного минерального слоя почвы. Ширина минерализованной полосы не менее 1,4 м. Периодичность выполнения данного мероприятия должна составлять не менее 2 раз в год: перед началом и в течение пожароопасного периода.	Содержание и эксплуатация	2021-2030

1	2	3	4	5	6	7	8	9
Минерализованная полоса	Щелковский	8	31	0.00	0.460	Искусственно созданная полоса на поверхности земли, очищенная от горючих материалов или обработанная почвообрабатывающими орудиями либо иным способом до сплошного минерального слоя почвы. Ширина минерализованной полосы не менее 1,4 м. Периодичность выполнения данного мероприятия должна составлять не менее 2 раз в год: перед началом и в течение пожароопасного периода.	Содержание и эксплуатация	2021-2030
Минерализованная полоса	Щелковский	8	31	0.00	0.460	Искусственно созданная полоса на поверхности земли, очищенная от горючих материалов или обработанная почвообрабатывающими орудиями либо иным способом до сплошного минерального слоя почвы. Ширина минерализованной полосы не менее 1,4 м. Периодичность выполнения данного мероприятия должна составлять не менее 2 раз в год: перед началом и в течение пожароопасного периода.	Содержание и эксплуатация	2021-2030
Минерализованная полоса	Щелковский	9	41	0.00	0.507	Искусственно созданная полоса на поверхности земли, очищенная от горючих материалов или обработанная почвообрабатывающими орудиями либо иным способом до сплошного минерального слоя почвы. Ширина минерализованной полосы не менее 1,4 м. Периодичность выполнения данного мероприятия должна составлять не менее 2 раз в год: перед началом и в течение пожароопасного периода.	Содержание и эксплуатация	2021-2030
Минерализованная полоса	Щелковский	9	41	0.00	0.508	Искусственно созданная полоса на поверхности земли, очищенная от горючих материалов или обработанная почвообрабатывающими орудиями либо иным способом до сплошного минерального слоя почвы. Ширина минерализованной полосы не менее 1,4 м. Периодичность выполнения данного мероприятия должна составлять не менее 2 раз в год: перед началом и в течение пожароопасного периода.	Содержание и эксплуатация	2021-2030
Минерализованная полоса	Щелковский	23	15	0.00	0.485	Искусственно созданная полоса на поверхности земли, очищенная от горючих материалов или обработанная почвообрабатывающими орудиями либо иным способом до сплошного минерального слоя почвы. Ширина минерализованной полосы не менее 1,4 м. Периодичность выполнения данного мероприятия должна составлять не менее 2 раз в год: перед началом и в течение пожароопасного периода.	Содержание и эксплуатация	2021-2030
Минерализованная полоса	Щелковский	23	16	0.00	0.060	Искусственно созданная полоса на поверхности земли, очищенная от горючих материалов или обработанная почвообрабатывающими орудиями либо иным способом до сплошного минерального слоя почвы. Ширина минерализованной полосы не менее 1,4 м. Периодичность выполнения данного мероприятия должна составлять не менее 2 раз в год: перед началом и в течение пожароопасного периода.	Содержание и эксплуатация	2021-2030
Минерализованная полоса	Щелковский	23	19	0.00	0.341	Искусственно созданная полоса на поверхности земли, очищенная от горючих материалов или обработанная почвообрабатывающими орудиями либо иным способом до сплошного минерального слоя почвы. Ширина минерализованной полосы не менее 1,4 м. Периодичность выполнения данного мероприятия должна составлять не менее 2 раз в год: перед началом и в течение пожароопасного периода.	Содержание и эксплуатация	2021-2030
Минерализованная полоса	Щелковский	23	29	0.00	0.053	Искусственно созданная полоса на поверхности земли, очищенная от горючих материалов или обработанная почвообрабатывающими орудиями либо иным способом до сплошного минерального слоя почвы. Ширина минерализованной полосы не менее 1,4 м. Периодичность выполнения данного мероприятия должна составлять не менее 2 раз в год: перед началом и в течение пожароопасного периода.	Содержание и эксплуатация	2021-2030
Минерализованная полоса	Щелковский	23	30	0.00	0.120	Искусственно созданная полоса на поверхности земли, очищенная от горючих материалов или обработанная почвообрабатывающими орудиями либо иным способом до сплошного минерального слоя почвы. Ширина минерализованной полосы не менее 1,4 м. Периодичность выполнения данного мероприятия должна составлять не менее 2 раз в год: перед началом и в течение пожароопасного периода.	Содержание и эксплуатация	2021-2030
Минерализованная полоса	Щелковский	23	35	0.00	0.268	Искусственно созданная полоса на поверхности земли, очищенная от горючих материалов или обработанная почвообрабатывающими орудиями либо иным способом до сплошного минерального слоя почвы. Ширина минерализованной полосы не менее 1,4 м. Периодичность выполнения данного мероприятия должна составлять не менее 2 раз в год: перед началом и в течение пожароопасного периода.	Содержание и эксплуатация	2021-2030
Минерализованная полоса	Щелковский	23	44	0.00	0.500	Искусственно созданная полоса на поверхности земли, очищенная от горючих материалов или обработанная почвообрабатывающими орудиями либо иным способом до сплошного минерального слоя почвы. Ширина минерализованной полосы не менее 1,4 м. Периодичность выполнения данного мероприятия должна составлять не менее 2 раз в год: перед началом и в течение пожароопасного периода.	Содержание и эксплуатация	2021-2030
Минерализованная полоса	Щелковский	23	51	0.00	0.145	Искусственно созданная полоса на поверхности земли, очищенная от горючих материалов или обработанная почвообрабатывающими орудиями либо иным способом до сплошного минерального слоя почвы. Ширина минерализованной полосы не менее 1,4 м. Периодичность выполнения данного мероприятия должна составлять не менее 2 раз в год: перед началом и в течение пожароопасного периода.	Содержание и эксплуатация	2021-2030
Минерализованная полоса	Щелковский	23	54	0.00	0.263	Искусственно созданная полоса на поверхности земли, очищенная от горючих материалов или обработанная почвообрабатывающими орудиями либо иным способом до сплошного минерального слоя почвы. Ширина минерализованной полосы не менее 1,4 м. Периодичность выполнения данного мероприятия должна составлять не менее 2 раз в год: перед началом и в течение пожароопасного периода.	Содержание и эксплуатация	2021-2030
Минерализованная полоса	Щелковский	23	55	0.00	0.025	Искусственно созданная полоса на поверхности земли, очищенная от горючих материалов или обработанная почвообрабатывающими орудиями либо иным способом до сплошного минерального слоя почвы. Ширина минерализованной полосы не менее 1,4 м. Периодичность выполнения данного мероприятия должна составлять не менее 2 раз в год: перед началом и в течение пожароопасного периода.	Содержание и эксплуатация	2021-2030
Минерализованная полоса	Щелковский	23	56	0.00	0.057	Искусственно созданная полоса на поверхности земли, очищенная от горючих материалов или обработанная почвообрабатывающими орудиями либо иным способом до сплошного минерального слоя почвы. Ширина минерализованной полосы не менее 1,4 м. Периодичность выполнения данного мероприятия должна составлять не менее 2 раз в год: перед началом и в течение пожароопасного периода.	Содержание и эксплуатация	2021-2030
Минерализованная полоса	Щелковский	23	60	0.00	0.024	Искусственно созданная полоса на поверхности земли, очищенная от горючих материалов или обработанная почвообрабатывающими орудиями либо иным способом до сплошного минерального слоя почвы. Ширина минерализованной полосы не менее 1,4 м. Периодичность выполнения данного мероприятия должна составлять не менее 2 раз в год: перед началом и в течение пожароопасного периода.	Содержание и эксплуатация	2021-2030
Минерализованная полоса	Щелковский	23	60	0.00	0.060	Искусственно созданная полоса на поверхности земли, очищенная от горючих материалов или обработанная почвообрабатывающими орудиями либо иным способом до сплошного минерального слоя почвы. Ширина минерализованной полосы не менее 1,4 м. Периодичность выполнения данного мероприятия должна составлять не менее 2 раз в год: перед началом и в течение пожароопасного периода.	Содержание и эксплуатация	2021-2030
Минерализованная полоса	Щелковский	23	66	0.00	0.123	Искусственно созданная полоса на поверхности земли, очищенная от горючих материалов или обработанная почвообрабатывающими орудиями либо иным способом до сплошного минерального слоя почвы. Ширина минерализованной полосы не менее 1,4 м. Периодичность выполнения данного мероприятия должна составлять не менее 2 раз в год: перед началом и в течение пожароопасного периода.	Содержание и эксплуатация	2021-2030
Минерализованная полоса	Щелковский	23	79	0.00	0.346	Искусственно созданная полоса на поверхности земли, очищенная от горючих материалов или обработанная почвообрабатывающими орудиями либо иным способом до сплошного минерального слоя почвы. Ширина минерализованной полосы не менее 1,4 м. Периодичность выполнения данного мероприятия должна составлять не менее 2 раз в год: перед началом и в течение пожароопасного периода.	Содержание и эксплуатация	2021-2030
Минерализованная полоса	Лосинопогонный	45-3	-	0.00	1.059	Искусственно созданная полоса на поверхности земли, очищенная от горючих материалов или обработанная почвообрабатывающими орудиями либо иным способом до сплошного минерального слоя почвы. Ширина минерализованной полосы не менее 1,4 м. Периодичность выполнения данного мероприятия должна составлять не менее 2 раз в год: перед началом и в течение пожароопасного периода.	Содержание и эксплуатация	2021-2030
Минерализованная полоса	Лосинопогонный	45-3	-	0.00	0.008	Искусственно созданная полоса на поверхности земли, очищенная от горючих материалов или обработанная почвообрабатывающими орудиями либо иным способом до сплошного минерального слоя почвы. Ширина минерализованной полосы не менее 1,4 м. Периодичность выполнения данного мероприятия должна составлять не менее 2 раз в год: перед началом и в течение пожароопасного периода.	Содержание и эксплуатация	2021-2030
Минерализованная полоса	Лосинопогонный	45-3	-	0.00	0.543	Искусственно созданная полоса на поверхности земли, очищенная от горючих материалов или обработанная почвообрабатывающими орудиями либо иным способом до сплошного минерального слоя почвы. Ширина минерализованной полосы не менее 1,4 м. Периодичность выполнения данного мероприятия должна составлять не менее 2 раз в год: перед началом и в течение пожароопасного периода.	Содержание и эксплуатация	2021-2030
Минерализованная полоса	Лосинопогонный	45-3	-	0.00	0.654	Искусственно созданная полоса на поверхности земли, очищенная от горючих материалов или обработанная почвообрабатывающими орудиями либо иным способом до сплошного минерального слоя почвы. Ширина минерализованной полосы не менее 1,4 м. Периодичность выполнения данного мероприятия должна составлять не менее 2 раз в год: перед началом и в течение пожароопасного периода.	Содержание и эксплуатация	2021-2030
Минерализованная полоса	Алексеевский	15	5	0.00	0.375	Искусственно созданная полоса на поверхности земли, очищенная от горючих материалов или обработанная почвообрабатывающими орудиями либо иным способом до сплошного минерального слоя почвы. Ширина минерализованной полосы не менее 1,4 м. Периодичность выполнения данного мероприятия должна составлять не менее 2 раз в год: перед началом и в течение пожароопасного периода.	Содержание и эксплуатация	2021-2030
Минерализованная полоса	Алексеевский	15	5	0.00	0.112	Искусственно созданная полоса на поверхности земли, очищенная от горючих материалов или обработанная почвообрабатывающими орудиями либо иным способом до сплошного минерального слоя почвы. Ширина минерализованной полосы не менее 1,4 м. Периодичность выполнения данного мероприятия должна составлять не менее 2 раз в год: перед началом и в течение пожароопасного периода.	Содержание и эксплуатация	2021-2030
Минерализованная полоса	Алексеевский	15	7	0.00	0.027	Искусственно созданная полоса на поверхности земли, очищенная от горючих материалов или обработанная почвообрабатывающими орудиями либо иным способом до сплошного минерального слоя почвы. Ширина минерализованной полосы не менее 1,4 м. Периодичность выполнения данного мероприятия должна составлять не менее 2 раз в год: перед началом и в течение пожароопасного периода.	Содержание и эксплуатация	2021-2030
Минерализованная полоса	Алексеевский	22	4	0.00	0.208	Искусственно созданная полоса на поверхности земли, очищенная от горючих материалов или обработанная почвообрабатывающими орудиями либо иным способом до сплошного минерального слоя почвы. Ширина минерализованной полосы не менее 1,4 м. Периодичность выполнения данного мероприятия должна составлять не менее 2 раз в год: перед началом и в течение пожароопасного периода.	Содержание и эксплуатация	2021-2030

1	2	3	4	5	6	7	8	9
Минерализованная полоса	Алексеевский	22	5	0.00	0.104	Искусственно созданная полоса на поверхности земли, очищенная от горючих материалов или обработанная почвообрабатывающими орудиями либо иным способом до сплошного минерального слоя почвы. Ширина минерализованной полосы не менее 1,4 м. Периодичность выполнения данного мероприятия должна составлять не менее 2 раз в год: перед началом и в течение пожароопасного периода.	Содержание и эксплуатация	2021-2030
Минерализованная полоса	Алексеевский	22	7	0.00	0.071	Искусственно созданная полоса на поверхности земли, очищенная от горючих материалов или обработанная почвообрабатывающими орудиями либо иным способом до сплошного минерального слоя почвы. Ширина минерализованной полосы не менее 1,4 м. Периодичность выполнения данного мероприятия должна составлять не менее 2 раз в год: перед началом и в течение пожароопасного периода.	Содержание и эксплуатация	2021-2030
Минерализованная полоса	Алексеевский	22	13	0.00	0.102	Искусственно созданная полоса на поверхности земли, очищенная от горючих материалов или обработанная почвообрабатывающими орудиями либо иным способом до сплошного минерального слоя почвы. Ширина минерализованной полосы не менее 1,4 м. Периодичность выполнения данного мероприятия должна составлять не менее 2 раз в год: перед началом и в течение пожароопасного периода.	Содержание и эксплуатация	2021-2030
Минерализованная полоса	Алексеевский	22	14	0.00	0.203	Искусственно созданная полоса на поверхности земли, очищенная от горючих материалов или обработанная почвообрабатывающими орудиями либо иным способом до сплошного минерального слоя почвы. Ширина минерализованной полосы не менее 1,4 м. Периодичность выполнения данного мероприятия должна составлять не менее 2 раз в год: перед началом и в течение пожароопасного периода.	Содержание и эксплуатация	2021-2030
Минерализованная полоса	Алексеевский	22	17	0.00	0.071	Искусственно созданная полоса на поверхности земли, очищенная от горючих материалов или обработанная почвообрабатывающими орудиями либо иным способом до сплошного минерального слоя почвы. Ширина минерализованной полосы не менее 1,4 м. Периодичность выполнения данного мероприятия должна составлять не менее 2 раз в год: перед началом и в течение пожароопасного периода.	Содержание и эксплуатация	2021-2030
Минерализованная полоса	Алексеевский	30	13	0.00	0.250	Искусственно созданная полоса на поверхности земли, очищенная от горючих материалов или обработанная почвообрабатывающими орудиями либо иным способом до сплошного минерального слоя почвы. Ширина минерализованной полосы не менее 1,4 м. Периодичность выполнения данного мероприятия должна составлять не менее 2 раз в год: перед началом и в течение пожароопасного периода.	Содержание и эксплуатация	2021-2030
Минерализованная полоса	Алексеевский	30	-	0.00	0.564	Искусственно созданная полоса на поверхности земли, очищенная от горючих материалов или обработанная почвообрабатывающими орудиями либо иным способом до сплошного минерального слоя почвы. Ширина минерализованной полосы не менее 1,4 м. Периодичность выполнения данного мероприятия должна составлять не менее 2 раз в год: перед началом и в течение пожароопасного периода.	Содержание и эксплуатация	2021-2030
Минерализованная полоса	Алексеевский	31	9	0.00	0.254	Искусственно созданная полоса на поверхности земли, очищенная от горючих материалов или обработанная почвообрабатывающими орудиями либо иным способом до сплошного минерального слоя почвы. Ширина минерализованной полосы не менее 1,4 м. Периодичность выполнения данного мероприятия должна составлять не менее 2 раз в год: перед началом и в течение пожароопасного периода.	Содержание и эксплуатация	2021-2030
Минерализованная полоса	Алексеевский	31	16	0.00	0.201	Искусственно созданная полоса на поверхности земли, очищенная от горючих материалов или обработанная почвообрабатывающими орудиями либо иным способом до сплошного минерального слоя почвы. Ширина минерализованной полосы не менее 1,4 м. Периодичность выполнения данного мероприятия должна составлять не менее 2 раз в год: перед началом и в течение пожароопасного периода.	Содержание и эксплуатация	2021-2030
Минерализованная полоса	Алексеевский	31	21	0.00	0.128	Искусственно созданная полоса на поверхности земли, очищенная от горючих материалов или обработанная почвообрабатывающими орудиями либо иным способом до сплошного минерального слоя почвы. Ширина минерализованной полосы не менее 1,4 м. Периодичность выполнения данного мероприятия должна составлять не менее 2 раз в год: перед началом и в течение пожароопасного периода.	Содержание и эксплуатация	2021-2030
Минерализованная полоса	Алексеевский	31	23	0.00	0.284	Искусственно созданная полоса на поверхности земли, очищенная от горючих материалов или обработанная почвообрабатывающими орудиями либо иным способом до сплошного минерального слоя почвы. Ширина минерализованной полосы не менее 1,4 м. Периодичность выполнения данного мероприятия должна составлять не менее 2 раз в год: перед началом и в течение пожароопасного периода.	Содержание и эксплуатация	2021-2030
Минерализованная полоса	Алексеевский	31	24	0.00	0.270	Искусственно созданная полоса на поверхности земли, очищенная от горючих материалов или обработанная почвообрабатывающими орудиями либо иным способом до сплошного минерального слоя почвы. Ширина минерализованной полосы не менее 1,4 м. Периодичность выполнения данного мероприятия должна составлять не менее 2 раз в год: перед началом и в течение пожароопасного периода.	Содержание и эксплуатация	2021-2030
Минерализованная полоса	Алексеевский	31	32	0.00	0.076	Искусственно созданная полоса на поверхности земли, очищенная от горючих материалов или обработанная почвообрабатывающими орудиями либо иным способом до сплошного минерального слоя почвы. Ширина минерализованной полосы не менее 1,4 м. Периодичность выполнения данного мероприятия должна составлять не менее 2 раз в год: перед началом и в течение пожароопасного периода.	Содержание и эксплуатация	2021-2030
Минерализованная полоса	Алексеевский	31	33	0.00	0.107	Искусственно созданная полоса на поверхности земли, очищенная от горючих материалов или обработанная почвообрабатывающими орудиями либо иным способом до сплошного минерального слоя почвы. Ширина минерализованной полосы не менее 1,4 м. Периодичность выполнения данного мероприятия должна составлять не менее 2 раз в год: перед началом и в течение пожароопасного периода.	Содержание и эксплуатация	2021-2030
Минерализованная полоса	Алексеевский	31	33	0.00	0.043	Искусственно созданная полоса на поверхности земли, очищенная от горючих материалов или обработанная почвообрабатывающими орудиями либо иным способом до сплошного минерального слоя почвы. Ширина минерализованной полосы не менее 1,4 м. Периодичность выполнения данного мероприятия должна составлять не менее 2 раз в год: перед началом и в течение пожароопасного периода.	Содержание и эксплуатация	2021-2030
Минерализованная полоса	Алексеевский	31	34	0.00	0.026	Искусственно созданная полоса на поверхности земли, очищенная от горючих материалов или обработанная почвообрабатывающими орудиями либо иным способом до сплошного минерального слоя почвы. Ширина минерализованной полосы не менее 1,4 м. Периодичность выполнения данного мероприятия должна составлять не менее 2 раз в год: перед началом и в течение пожароопасного периода.	Содержание и эксплуатация	2021-2030
Минерализованная полоса	Алексеевский	31	34	0.00	0.039	Искусственно созданная полоса на поверхности земли, очищенная от горючих материалов или обработанная почвообрабатывающими орудиями либо иным способом до сплошного минерального слоя почвы. Ширина минерализованной полосы не менее 1,4 м. Периодичность выполнения данного мероприятия должна составлять не менее 2 раз в год: перед началом и в течение пожароопасного периода.	Содержание и эксплуатация	2021-2030
Минерализованная полоса	Алексеевский	31	34	0.00	0.036	Искусственно созданная полоса на поверхности земли, очищенная от горючих материалов или обработанная почвообрабатывающими орудиями либо иным способом до сплошного минерального слоя почвы. Ширина минерализованной полосы не менее 1,4 м. Периодичность выполнения данного мероприятия должна составлять не менее 2 раз в год: перед началом и в течение пожароопасного периода.	Содержание и эксплуатация	2021-2030
Минерализованная полоса	Алексеевский	32	-	0.00	0.885	Искусственно созданная полоса на поверхности земли, очищенная от горючих материалов или обработанная почвообрабатывающими орудиями либо иным способом до сплошного минерального слоя почвы. Ширина минерализованной полосы не менее 1,4 м. Периодичность выполнения данного мероприятия должна составлять не менее 2 раз в год: перед началом и в течение пожароопасного периода.	Содержание и эксплуатация	2021-2030
Минерализованная полоса	Алексеевский	32	-	0.00	0.886	Искусственно созданная полоса на поверхности земли, очищенная от горючих материалов или обработанная почвообрабатывающими орудиями либо иным способом до сплошного минерального слоя почвы. Ширина минерализованной полосы не менее 1,4 м. Периодичность выполнения данного мероприятия должна составлять не менее 2 раз в год: перед началом и в течение пожароопасного периода.	Содержание и эксплуатация	2021-2030
Минерализованная полоса	Алексеевский	33	-	0.00	1.926	Искусственно созданная полоса на поверхности земли, очищенная от горючих материалов или обработанная почвообрабатывающими орудиями либо иным способом до сплошного минерального слоя почвы. Ширина минерализованной полосы не менее 1,4 м. Периодичность выполнения данного мероприятия должна составлять не менее 2 раз в год: перед началом и в течение пожароопасного периода.	Содержание и эксплуатация	2021-2030
Минерализованная полоса	Алексеевский	50	20	0.00	0.037	Искусственно созданная полоса на поверхности земли, очищенная от горючих материалов или обработанная почвообрабатывающими орудиями либо иным способом до сплошного минерального слоя почвы. Ширина минерализованной полосы не менее 1,4 м. Периодичность выполнения данного мероприятия должна составлять не менее 2 раз в год: перед началом и в течение пожароопасного периода.	Содержание и эксплуатация	2021-2030
Минерализованная полоса	Алексеевский	50	21	0.00	0.082	Искусственно созданная полоса на поверхности земли, очищенная от горючих материалов или обработанная почвообрабатывающими орудиями либо иным способом до сплошного минерального слоя почвы. Ширина минерализованной полосы не менее 1,4 м. Периодичность выполнения данного мероприятия должна составлять не менее 2 раз в год: перед началом и в течение пожароопасного периода.	Содержание и эксплуатация	2021-2030
Минерализованная полоса	Алексеевский	50	29	0.00	0.064	Искусственно созданная полоса на поверхности земли, очищенная от горючих материалов или обработанная почвообрабатывающими орудиями либо иным способом до сплошного минерального слоя почвы. Ширина минерализованной полосы не менее 1,4 м. Периодичность выполнения данного мероприятия должна составлять не менее 2 раз в год: перед началом и в течение пожароопасного периода.	Содержание и эксплуатация	2021-2030
Минерализованная полоса	Алексеевский	50	35	0.00	0.020	Искусственно созданная полоса на поверхности земли, очищенная от горючих материалов или обработанная почвообрабатывающими орудиями либо иным способом до сплошного минерального слоя почвы. Ширина минерализованной полосы не менее 1,4 м. Периодичность выполнения данного мероприятия должна составлять не менее 2 раз в год: перед началом и в течение пожароопасного периода.	Содержание и эксплуатация	2021-2030
Минерализованная полоса	Алексеевский	50	35	0.00	0.014	Искусственно созданная полоса на поверхности земли, очищенная от горючих материалов или обработанная почвообрабатывающими орудиями либо иным способом до сплошного минерального слоя почвы. Ширина минерализованной полосы не менее 1,4 м. Периодичность выполнения данного мероприятия должна составлять не менее 2 раз в год: перед началом и в течение пожароопасного периода.	Содержание и эксплуатация	2021-2030
Минерализованная полоса	Алексеевский	50	36	0.00	0.061	Искусственно созданная полоса на поверхности земли, очищенная от горючих материалов или обработанная почвообрабатывающими орудиями либо иным способом до сплошного минерального слоя почвы. Ширина минерализованной полосы не менее 1,4 м. Периодичность выполнения данного мероприятия должна составлять не менее 2 раз в год: перед началом и в течение пожароопасного периода.	Содержание и эксплуатация	2021-2030

1	2	3	4	5	6	7	8	9
Минерализованная полоса	Алексеевский	50	41	0.00	0.062	Искусственно созданная полоса на поверхности земли, очищенная от горючих материалов или обработанная почвообрабатывающими орудиями либо иным способом до сплошного минерального слоя почвы. Ширина минерализованной полосы не менее 1,4 м. Периодичность выполнения данного мероприятия должна составлять не менее 2 раз в год: перед началом и в течение пожароопасного периода.	Содержание и эксплуатация	2021-2030
Минерализованная полоса	Алексеевский	50	42	0.00	0.220	Искусственно созданная полоса на поверхности земли, очищенная от горючих материалов или обработанная почвообрабатывающими орудиями либо иным способом до сплошного минерального слоя почвы. Ширина минерализованной полосы не менее 1,4 м. Периодичность выполнения данного мероприятия должна составлять не менее 2 раз в год: перед началом и в течение пожароопасного периода.	Содержание и эксплуатация	2021-2030
Минерализованная полоса	Алексеевский	50	42	0.00	0.050	Искусственно созданная полоса на поверхности земли, очищенная от горючих материалов или обработанная почвообрабатывающими орудиями либо иным способом до сплошного минерального слоя почвы. Ширина минерализованной полосы не менее 1,4 м. Периодичность выполнения данного мероприятия должна составлять не менее 2 раз в год: перед началом и в течение пожароопасного периода.	Содержание и эксплуатация	2021-2030
Минерализованная полоса	Алексеевский	50	43	0.00	0.010	Искусственно созданная полоса на поверхности земли, очищенная от горючих материалов или обработанная почвообрабатывающими орудиями либо иным способом до сплошного минерального слоя почвы. Ширина минерализованной полосы не менее 1,4 м. Периодичность выполнения данного мероприятия должна составлять не менее 2 раз в год: перед началом и в течение пожароопасного периода.	Содержание и эксплуатация	2021-2030
Минерализованная полоса	Алексеевский	50	-	0.00	0.018	Искусственно созданная полоса на поверхности земли, очищенная от горючих материалов или обработанная почвообрабатывающими орудиями либо иным способом до сплошного минерального слоя почвы. Ширина минерализованной полосы не менее 1,4 м. Периодичность выполнения данного мероприятия должна составлять не менее 2 раз в год: перед началом и в течение пожароопасного периода.	Содержание и эксплуатация	2021-2030
Минерализованная полоса	Алексеевский	50	-	0.00	0.017	Искусственно созданная полоса на поверхности земли, очищенная от горючих материалов или обработанная почвообрабатывающими орудиями либо иным способом до сплошного минерального слоя почвы. Ширина минерализованной полосы не менее 1,4 м. Периодичность выполнения данного мероприятия должна составлять не менее 2 раз в год: перед началом и в течение пожароопасного периода.	Содержание и эксплуатация	2021-2030
Минерализованная полоса	Алексеевский	50	-	0.00	0.052	Искусственно созданная полоса на поверхности земли, очищенная от горючих материалов или обработанная почвообрабатывающими орудиями либо иным способом до сплошного минерального слоя почвы. Ширина минерализованной полосы не менее 1,4 м. Периодичность выполнения данного мероприятия должна составлять не менее 2 раз в год: перед началом и в течение пожароопасного периода.	Содержание и эксплуатация	2021-2030
Минерализованная полоса	Алексеевский	50	-	0.00	0.037	Искусственно созданная полоса на поверхности земли, очищенная от горючих материалов или обработанная почвообрабатывающими орудиями либо иным способом до сплошного минерального слоя почвы. Ширина минерализованной полосы не менее 1,4 м. Периодичность выполнения данного мероприятия должна составлять не менее 2 раз в год: перед началом и в течение пожароопасного периода.	Содержание и эксплуатация	2021-2030
Минерализованная полоса	Алексеевский	54	1	0.00	0.054	Искусственно созданная полоса на поверхности земли, очищенная от горючих материалов или обработанная почвообрабатывающими орудиями либо иным способом до сплошного минерального слоя почвы. Ширина минерализованной полосы не менее 1,4 м. Периодичность выполнения данного мероприятия должна составлять не менее 2 раз в год: перед началом и в течение пожароопасного периода.	Содержание и эксплуатация	2021-2030
Минерализованная полоса	Алексеевский	54	2	0.00	0.047	Искусственно созданная полоса на поверхности земли, очищенная от горючих материалов или обработанная почвообрабатывающими орудиями либо иным способом до сплошного минерального слоя почвы. Ширина минерализованной полосы не менее 1,4 м. Периодичность выполнения данного мероприятия должна составлять не менее 2 раз в год: перед началом и в течение пожароопасного периода.	Содержание и эксплуатация	2021-2030
Минерализованная полоса	Алексеевский	54	3	0.00	0.195	Искусственно созданная полоса на поверхности земли, очищенная от горючих материалов или обработанная почвообрабатывающими орудиями либо иным способом до сплошного минерального слоя почвы. Ширина минерализованной полосы не менее 1,4 м. Периодичность выполнения данного мероприятия должна составлять не менее 2 раз в год: перед началом и в течение пожароопасного периода.	Содержание и эксплуатация	2021-2030
Минерализованная полоса	Алексеевский	54	6	0.00	0.194	Искусственно созданная полоса на поверхности земли, очищенная от горючих материалов или обработанная почвообрабатывающими орудиями либо иным способом до сплошного минерального слоя почвы. Ширина минерализованной полосы не менее 1,4 м. Периодичность выполнения данного мероприятия должна составлять не менее 2 раз в год: перед началом и в течение пожароопасного периода.	Содержание и эксплуатация	2021-2030
Минерализованная полоса	Алексеевский	54	8	0.00	0.181	Искусственно созданная полоса на поверхности земли, очищенная от горючих материалов или обработанная почвообрабатывающими орудиями либо иным способом до сплошного минерального слоя почвы. Ширина минерализованной полосы не менее 1,4 м. Периодичность выполнения данного мероприятия должна составлять не менее 2 раз в год: перед началом и в течение пожароопасного периода.	Содержание и эксплуатация	2021-2030
Минерализованная полоса	Алексеевский	54	9	0.00	0.111	Искусственно созданная полоса на поверхности земли, очищенная от горючих материалов или обработанная почвообрабатывающими орудиями либо иным способом до сплошного минерального слоя почвы. Ширина минерализованной полосы не менее 1,4 м. Периодичность выполнения данного мероприятия должна составлять не менее 2 раз в год: перед началом и в течение пожароопасного периода.	Содержание и эксплуатация	2021-2030
Минерализованная полоса	Лосиноостровский	28-2	31	0.00	0.541	Искусственно созданная полоса на поверхности земли, очищенная от горючих материалов или обработанная почвообрабатывающими орудиями либо иным способом до сплошного минерального слоя почвы. Ширина минерализованной полосы не менее 1,4 м. Периодичность выполнения данного мероприятия должна составлять не менее 2 раз в год: перед началом и в течение пожароопасного периода.	Содержание и эксплуатация	2021-2030
Минерализованная полоса	Лосиноостровский	29-2	12	0.00	0.553	Искусственно созданная полоса на поверхности земли, очищенная от горючих материалов или обработанная почвообрабатывающими орудиями либо иным способом до сплошного минерального слоя почвы. Ширина минерализованной полосы не менее 1,4 м. Периодичность выполнения данного мероприятия должна составлять не менее 2 раз в год: перед началом и в течение пожароопасного периода.	Содержание и эксплуатация	2021-2030
Минерализованная полоса	Лосиноостровский	29-2	13	0.00	0.586	Искусственно созданная полоса на поверхности земли, очищенная от горючих материалов или обработанная почвообрабатывающими орудиями либо иным способом до сплошного минерального слоя почвы. Ширина минерализованной полосы не менее 1,4 м. Периодичность выполнения данного мероприятия должна составлять не менее 2 раз в год: перед началом и в течение пожароопасного периода.	Содержание и эксплуатация	2021-2030
Минерализованная полоса	Лосиноостровский	28-3	21	0.00	0.532	Искусственно созданная полоса на поверхности земли, очищенная от горючих материалов или обработанная почвообрабатывающими орудиями либо иным способом до сплошного минерального слоя почвы. Ширина минерализованной полосы не менее 1,4 м. Периодичность выполнения данного мероприятия должна составлять не менее 2 раз в год: перед началом и в течение пожароопасного периода.	Содержание и эксплуатация	2021-2030
Минерализованная полоса	Лосиноостровский	29-3	23	0.00	1.134	Искусственно созданная полоса на поверхности земли, очищенная от горючих материалов или обработанная почвообрабатывающими орудиями либо иным способом до сплошного минерального слоя почвы. Ширина минерализованной полосы не менее 1,4 м. Периодичность выполнения данного мероприятия должна составлять не менее 2 раз в год: перед началом и в течение пожароопасного периода.	Содержание и эксплуатация	2021-2030
Минерализованная полоса	Лосиноостровский	29-4	11	0.00	1.070	Искусственно созданная полоса на поверхности земли, очищенная от горючих материалов или обработанная почвообрабатывающими орудиями либо иным способом до сплошного минерального слоя почвы. Ширина минерализованной полосы не менее 1,4 м. Периодичность выполнения данного мероприятия должна составлять не менее 2 раз в год: перед началом и в течение пожароопасного периода.	Содержание и эксплуатация	2021-2030
Минерализованная полоса	Яузский	40-1	8	0.00	0.036	Искусственно созданная полоса на поверхности земли, очищенная от горючих материалов или обработанная почвообрабатывающими орудиями либо иным способом до сплошного минерального слоя почвы. Ширина минерализованной полосы не менее 1,4 м. Периодичность выполнения данного мероприятия должна составлять не менее 2 раз в год: перед началом и в течение пожароопасного периода.	Содержание и эксплуатация	2021-2030
Минерализованная полоса	Яузский	40-2	5	0.00	0.663	Искусственно созданная полоса на поверхности земли, очищенная от горючих материалов или обработанная почвообрабатывающими орудиями либо иным способом до сплошного минерального слоя почвы. Ширина минерализованной полосы не менее 1,4 м. Периодичность выполнения данного мероприятия должна составлять не менее 2 раз в год: перед началом и в течение пожароопасного периода.	Содержание и эксплуатация	2021-2030
Минерализованная полоса	Яузский	40-2	5	0.00	0.363	Искусственно созданная полоса на поверхности земли, очищенная от горючих материалов или обработанная почвообрабатывающими орудиями либо иным способом до сплошного минерального слоя почвы. Ширина минерализованной полосы не менее 1,4 м. Периодичность выполнения данного мероприятия должна составлять не менее 2 раз в год: перед началом и в течение пожароопасного периода.	Содержание и эксплуатация	2021-2030
Минерализованная полоса	Яузский	40-2	-	0.00	0.398	Искусственно созданная полоса на поверхности земли, очищенная от горючих материалов или обработанная почвообрабатывающими орудиями либо иным способом до сплошного минерального слоя почвы. Ширина минерализованной полосы не менее 1,4 м. Периодичность выполнения данного мероприятия должна составлять не менее 2 раз в год: перед началом и в течение пожароопасного периода.	Содержание и эксплуатация	2021-2030
Минерализованная полоса	Яузский	40-3	7	0.00	0.766	Искусственно созданная полоса на поверхности земли, очищенная от горючих материалов или обработанная почвообрабатывающими орудиями либо иным способом до сплошного минерального слоя почвы. Ширина минерализованной полосы не менее 1,4 м. Периодичность выполнения данного мероприятия должна составлять не менее 2 раз в год: перед началом и в течение пожароопасного периода.	Содержание и эксплуатация	2021-2030
Минерализованная полоса	Яузский	40-3	7	0.00	0.738	Искусственно созданная полоса на поверхности земли, очищенная от горючих материалов или обработанная почвообрабатывающими орудиями либо иным способом до сплошного минерального слоя почвы. Ширина минерализованной полосы не менее 1,4 м. Периодичность выполнения данного мероприятия должна составлять не менее 2 раз в год: перед началом и в течение пожароопасного периода.	Содержание и эксплуатация	2021-2030
Минерализованная полоса	Яузский	41-2	13	0.00	0.486	Искусственно созданная полоса на поверхности земли, очищенная от горючих материалов или обработанная почвообрабатывающими орудиями либо иным способом до сплошного минерального слоя почвы. Ширина минерализованной полосы не менее 1,4 м. Периодичность выполнения данного мероприятия должна составлять не менее 2 раз в год: перед началом и в течение пожароопасного периода.	Содержание и эксплуатация	2021-2030

1	2	3	4	5	6	7	8	9
Минерализованная полоса	Яузский	41-3	13	0.00	0.522	Искусственно созданная полоса на поверхности земли, очищенная от горючих материалов или обработанная почвообрабатывающими орудиями либо иным способом до сплошного минерального слоя почвы. Ширина минерализованной полосы не менее 1,4 м. Периодичность выполнения данного мероприятия должна составлять не менее 2 раз в год: перед началом и в течение пожароопасного периода.	Содержание и эксплуатация	2021-2030
Минерализованная полоса	Яузский	42-1	20	0.00	0.485	Искусственно созданная полоса на поверхности земли, очищенная от горючих материалов или обработанная почвообрабатывающими орудиями либо иным способом до сплошного минерального слоя почвы. Ширина минерализованной полосы не менее 1,4 м. Периодичность выполнения данного мероприятия должна составлять не менее 2 раз в год: перед началом и в течение пожароопасного периода.	Содержание и эксплуатация	2021-2030
Минерализованная полоса	Яузский	42-3	11	0.00	0.520	Искусственно созданная полоса на поверхности земли, очищенная от горючих материалов или обработанная почвообрабатывающими орудиями либо иным способом до сплошного минерального слоя почвы. Ширина минерализованной полосы не менее 1,4 м. Периодичность выполнения данного мероприятия должна составлять не менее 2 раз в год: перед началом и в течение пожароопасного периода.	Содержание и эксплуатация	2021-2030
Минерализованная полоса	Яузский	51-2	16	0.00	0.642	Искусственно созданная полоса на поверхности земли, очищенная от горючих материалов или обработанная почвообрабатывающими орудиями либо иным способом до сплошного минерального слоя почвы. Ширина минерализованной полосы не менее 1,4 м. Периодичность выполнения данного мероприятия должна составлять не менее 2 раз в год: перед началом и в течение пожароопасного периода.	Содержание и эксплуатация	2021-2030
Минерализованная полоса	Яузский	52-1	17	0.00	0.613	Искусственно созданная полоса на поверхности земли, очищенная от горючих материалов или обработанная почвообрабатывающими орудиями либо иным способом до сплошного минерального слоя почвы. Ширина минерализованной полосы не менее 1,4 м. Периодичность выполнения данного мероприятия должна составлять не менее 2 раз в год: перед началом и в течение пожароопасного периода.	Содержание и эксплуатация	2021-2030
Система для осушения или обводнения лесных площадей (Мелиоративный канал (канава)	Мытищинский	2	22	0.09		Искусственно созданная полоса на поверхности земли, очищенная от горючих материалов или обработанная почвообрабатывающими орудиями либо иным способом до сплошного минерального слоя почвы. Ширина минерализованной полосы не менее 1,4 м. Периодичность выполнения данного мероприятия должна составлять не менее 2 раз в год: перед началом и в течение пожароопасного периода.	Содержание и эксплуатация	2021-2030
Система для осушения или обводнения лесных площадей (Мелиоративный канал (канава)	Мытищинский	3	16	0.11		Водопроводящее сооружение. Представлен искуственным земляным рвом, шириной от 2 до 6 м. с Предназначен для отвода воды от переувлажнённых участков почв.	Содержание и эксплуатация	2021-2030
Система для осушения или обводнения лесных площадей (Мелиоративный канал (канава)	Мытищинский	21	31	0.27		Водопроводящее сооружение. Представлен искуственным земляным рвом, шириной от 2 до 6 м. с Предназначен для отвода воды от переувлажнённых участков почв.	Содержание и эксплуатация	2021-2030
Система для осушения или обводнения лесных площадей (Мелиоративный канал (канава)	Мытищинский	31	16	0.56		Водопроводящее сооружение. Представлен искуственным земляным рвом, шириной от 2 до 6 м. с Предназначен для отвода воды от переувлажнённых участков почв.	Содержание и эксплуатация	2021-2030
Система для осушения или обводнения лесных площадей (Мелиоративный канал (канава)	Мытищинский	37	7	0.02		Водопроводящее сооружение. Представлен искуственным земляным рвом, шириной от 2 до 6 м. с Предназначен для отвода воды от переувлажнённых участков почв.	Содержание и эксплуатация	2021-2030
Система для осушения или обводнения лесных площадей (Мелиоративный канал (канава)	Мытищинский	44	16	0.38		Водопроводящее сооружение. Представлен искуственным земляным рвом, шириной от 2 до 6 м. с Предназначен для отвода воды от переувлажнённых участков почв.	Содержание и эксплуатация	2021-2030
Система для осушения или обводнения лесных площадей (Мелиоративный канал (канава)	Мытищинский	45	14	0.49		Водопроводящее сооружение. Представлен искуственным земляным рвом, шириной от 2 до 6 м. с Предназначен для отвода воды от переувлажнённых участков почв.	Содержание и эксплуатация	2021-2030
Система для осушения или обводнения лесных площадей (Мелиоративный канал (канава)	Мытищинский	46	13	0.65		Водопроводящее сооружение. Представлен искуственным земляным рвом, шириной от 2 до 6 м. с Предназначен для отвода воды от переувлажнённых участков почв.	Содержание и эксплуатация	2021-2030
Система для осушения или обводнения лесных площадей (Мелиоративный канал (канава)	Мытищинский	47	24	0.55		Водопроводящее сооружение. Представлен искуственным земляным рвом, шириной от 2 до 6 м. с Предназначен для отвода воды от переувлажнённых участков почв.	Содержание и эксплуатация	2021-2030
Система для осушения или обводнения лесных площадей (Мелиоративный канал (канава)	Мытищинский	49	18	0.11		Водопроводящее сооружение. Представлен искуственным земляным рвом, шириной от 2 до 6 м. с Предназначен для отвода воды от переувлажнённых участков почв.	Содержание и эксплуатация	2021-2030
Система для осушения или обводнения лесных площадей (Мелиоративный канал (канава)	Мытищинский	50	17	0.35		Водопроводящее сооружение. Представлен искуственным земляным рвом, шириной от 2 до 6 м. с Предназначен для отвода воды от переувлажнённых участков почв.	Содержание и эксплуатация	2021-2030
Система для осушения или обводнения лесных площадей (Мелиоративный канал (канава)	Мытищинский	51	16	0.51		Водопроводящее сооружение. Представлен искуственным земляным рвом, шириной от 2 до 6 м. с Предназначен для отвода воды от переувлажнённых участков почв.	Содержание и эксплуатация	2021-2030
Система для осушения или обводнения лесных площадей (Мелиоративный канал (канава)	Мытищинский	52	13	0.11		Водопроводящее сооружение. Представлен искуственным земляным рвом, шириной от 2 до 6 м. с Предназначен для отвода воды от переувлажнённых участков почв.	Содержание и эксплуатация	2021-2030
Система для осушения или обводнения лесных площадей (Мелиоративный канал (канава)	Мытищинский	55	11	0.24		Водопроводящее сооружение. Представлен искуственным земляным рвом, шириной от 2 до 6 м. с Предназначен для отвода воды от переувлажнённых участков почв.	Содержание и эксплуатация	2021-2030
Система для осушения или обводнения лесных площадей (Мелиоративный канал (канава)	Мытищинский	60	12	0.28		Водопроводящее сооружение. Представлен искуственным земляным рвом, шириной от 2 до 6 м. с Предназначен для отвода воды от переувлажнённых участков почв.	Содержание и эксплуатация	2021-2030
Система для осушения или обводнения лесных площадей (Мелиоративный канал (канава)	Мытищинский	61	16	0.07		Водопроводящее сооружение. Представлен искуственным земляным рвом, шириной от 2 до 6 м. с Предназначен для отвода воды от переувлажнённых участков почв.	Содержание и эксплуатация	2021-2030
Система для осушения или обводнения лесных площадей (Мелиоративный канал (канава)	Мытищинский	66	12	0.10		Водопроводящее сооружение. Представлен искуственным земляным рвом, шириной от 2 до 6 м. с Предназначен для отвода воды от переувлажнённых участков почв.	Содержание и эксплуатация	2021-2030
Система для осушения или обводнения лесных площадей (Мелиоративный канал (канава)	Мытищинский	71	31	0.73		Водопроводящее сооружение. Представлен искуственным земляным рвом, шириной от 2 до 6 м. с Предназначен для отвода воды от переувлажнённых участков почв.	Содержание и эксплуатация	2021-2030
Система для осушения или обводнения лесных площадей (Мелиоративный канал (канава)	Мытищинский	72	22	1.09		Водопроводящее сооружение. Представлен искуственным земляным рвом, шириной от 2 до 6 м. с Предназначен для отвода воды от переувлажнённых участков почв.	Содержание и эксплуатация	2021-2030
Система для осушения или обводнения лесных площадей (Мелиоративный канал (канава)	Мытищинский	73	45	3.71		Водопроводящее сооружение. Представлен искуственным земляным рвом, шириной от 2 до 6 м. с Предназначен для отвода воды от переувлажнённых участков почв.	Содержание и эксплуатация	2021-2030
Система для осушения или обводнения лесных площадей (Мелиоративный канал (канава)	Мытищинский	74	3	1.61		Водопроводящее сооружение. Представлен искуственным земляным рвом, шириной от 2 до 6 м. с Предназначен для отвода воды от переувлажнённых участков почв.	Содержание и эксплуатация	2021-2030
Система для осушения или обводнения лесных площадей (Мелиоративный канал (канава)	Мытищинский	51а	8	0.13		Водопроводящее сооружение. Представлен искуственным земляным рвом, шириной от 2 до 6 м. с Предназначен для отвода воды от переувлажнённых участков почв.	Содержание и эксплуатация	2021-2030

1	2	3	4	5	6	7	8	9
Система для осушения или обводнения лесных площадей (Мелиоративный канал (канава)	Мытищинский	74а	2	0.641		Водопроводящее сооружение. Представлен искуственным земляным рвом, шириной от 2 до 6 м. с Предназначен для отвода воды от переувлажнённых участков почв.	Содержание и эксплуатация	2021-2030
Система для осушения или обводнения лесных площадей (Мелиоративный канал (канава)	Щёлковский	23	83	0.114		Водопроводящее сооружение. Представлен искуственным земляным рвом, шириной от 2 до 6 м. с Предназначен для отвода воды от переувлажнённых участков почв.	Содержание и эксплуатация	2021-2030
Система для осушения или обводнения лесных площадей (Мелиоративный канал (канава)	Лосинопогонный	4-1	9	0.02		Водопроводящее сооружение. Представлен искуственным земляным рвом, шириной от 2 до 6 м. с Предназначен для отвода воды от переувлажнённых участков почв.	Содержание и эксплуатация	2021-2030
Система для осушения или обводнения лесных площадей (Мелиоративный канал (канава)	Лосинопогонный	4-3	12	0.11		Водопроводящее сооружение. Представлен искуственным земляным рвом, шириной от 2 до 6 м. с Предназначен для отвода воды от переувлажнённых участков почв.	Содержание и эксплуатация	2021-2030
Система для осушения или обводнения лесных площадей (Мелиоративный канал (канава)	Лосинопогонный	4-4	20	0.03		Водопроводящее сооружение. Представлен искуственным земляным рвом, шириной от 2 до 6 м. с Предназначен для отвода воды от переувлажнённых участков почв.	Содержание и эксплуатация	2021-2030
Система для осушения или обводнения лесных площадей (Мелиоративный канал (канава)	Лосинопогонный	5-3	16	0.09		Водопроводящее сооружение. Представлен искуственным земляным рвом, шириной от 2 до 6 м. с Предназначен для отвода воды от переувлажнённых участков почв.	Содержание и эксплуатация	2021-2030
Система для осушения или обводнения лесных площадей (Мелиоративный канал (канава)	Лосинопогонный	5-4	15	0.01		Водопроводящее сооружение. Представлен искуственным земляным рвом, шириной от 2 до 6 м. с Предназначен для отвода воды от переувлажнённых участков почв.	Содержание и эксплуатация	2021-2030
Система для осушения или обводнения лесных площадей (Мелиоративный канал (канава)	Лосинопогонный	-0	12	0.03		Водопроводящее сооружение. Представлен искуственным земляным рвом, шириной от 2 до 6 м. с Предназначен для отвода воды от переувлажнённых участков почв.	Содержание и эксплуатация	2021-2030
Система для осушения или обводнения лесных площадей (Мелиоративный канал (канава)	Лосинопогонный	9-2	16	0.15		Водопроводящее сооружение. Представлен искуственным земляным рвом, шириной от 2 до 6 м. с Предназначен для отвода воды от переувлажнённых участков почв.	Содержание и эксплуатация	2021-2030
Система для осушения или обводнения лесных площадей (Мелиоративный канал (канава)	Лосинопогонный	10-2	13	0.05		Водопроводящее сооружение. Представлен искуственным земляным рвом, шириной от 2 до 6 м. с Предназначен для отвода воды от переувлажнённых участков почв.	Содержание и эксплуатация	2021-2030
Система для осушения или обводнения лесных площадей (Мелиоративный канал (канава)	Лосинопогонный	10-4	17	0.02		Водопроводящее сооружение. Представлен искуственным земляным рвом, шириной от 2 до 6 м. с Предназначен для отвода воды от переувлажнённых участков почв.	Содержание и эксплуатация	2021-2030
Система для осушения или обводнения лесных площадей (Мелиоративный канал (канава)	Лосинопогонный	11-1	12	0.09		Водопроводящее сооружение. Представлен искуственным земляным рвом, шириной от 2 до 6 м. с Предназначен для отвода воды от переувлажнённых участков почв.	Содержание и эксплуатация	2021-2030
Система для осушения или обводнения лесных площадей (Мелиоративный канал (канава)	Лосинопогонный	11-3	18	0.12		Водопроводящее сооружение. Представлен искуственным земляным рвом, шириной от 2 до 6 м. с Предназначен для отвода воды от переувлажнённых участков почв.	Содержание и эксплуатация	2021-2030
Система для осушения или обводнения лесных площадей (Мелиоративный канал (канава)	Лосинопогонный	12-2	17	0.03		Водопроводящее сооружение. Представлен искуственным земляным рвом, шириной от 2 до 6 м. с Предназначен для отвода воды от переувлажнённых участков почв.	Содержание и эксплуатация	2021-2030
Система для осушения или обводнения лесных площадей (Мелиоративный канал (канава)	Лосинопогонный	12-4	21	0.08		Водопроводящее сооружение. Представлен искуственным земляным рвом, шириной от 2 до 6 м. с Предназначен для отвода воды от переувлажнённых участков почв.	Содержание и эксплуатация	2021-2030
Система для осушения или обводнения лесных площадей (Мелиоративный канал (канава)	Лосинопогонный	19-1	14	0.02		Водопроводящее сооружение. Представлен искуственным земляным рвом, шириной от 2 до 6 м. с Предназначен для отвода воды от переувлажнённых участков почв.	Содержание и эксплуатация	2021-2030
Система для осушения или обводнения лесных площадей (Мелиоративный канал (канава)	Лосинопогонный	20-4	9	0.06		Водопроводящее сооружение. Представлен искуственным земляным рвом, шириной от 2 до 6 м. с Предназначен для отвода воды от переувлажнённых участков почв.	Содержание и эксплуатация	2021-2030
Система для осушения или обводнения лесных площадей (Мелиоративный канал (канава)	Лосинопогонный	21-3	14	0.11		Водопроводящее сооружение. Представлен искуственным земляным рвом, шириной от 2 до 6 м. с Предназначен для отвода воды от переувлажнённых участков почв.	Содержание и эксплуатация	2021-2030
Система для осушения или обводнения лесных площадей (Мелиоративный канал (канава)	Лосинопогонный	21-4	15	0.11		Водопроводящее сооружение. Представлен искуственным земляным рвом, шириной от 2 до 6 м. с Предназначен для отвода воды от переувлажнённых участков почв.	Содержание и эксплуатация	2021-2030
Система для осушения или обводнения лесных площадей (Мелиоративный канал (канава)	Лосинопогонный	22-2	15	0.09		Водопроводящее сооружение. Представлен искуственным земляным рвом, шириной от 2 до 6 м. с Предназначен для отвода воды от переувлажнённых участков почв.	Содержание и эксплуатация	2021-2030
Система для осушения или обводнения лесных площадей (Мелиоративный канал (канава)	Лосинопогонный	22-3	15	0.06		Водопроводящее сооружение. Представлен искуственным земляным рвом, шириной от 2 до 6 м. с Предназначен для отвода воды от переувлажнённых участков почв.	Содержание и эксплуатация	2021-2030
Система для осушения или обводнения лесных площадей (Мелиоративный канал (канава)	Лосинопогонный	22-4	12	0.16		Водопроводящее сооружение. Представлен искуственным земляным рвом, шириной от 2 до 6 м. с Предназначен для отвода воды от переувлажнённых участков почв.	Содержание и эксплуатация	2021-2030
Система для осушения или обводнения лесных площадей (Мелиоративный канал (канава)	Лосинопогонный	23-2	17	0.09		Водопроводящее сооружение. Представлен искуственным земляным рвом, шириной от 2 до 6 м. с Предназначен для отвода воды от переувлажнённых участков почв.	Содержание и эксплуатация	2021-2030
Система для осушения или обводнения лесных площадей (Мелиоративный канал (канава)	Лосинопогонный	23-4	14	0.04		Водопроводящее сооружение. Представлен искуственным земляным рвом, шириной от 2 до 6 м. с Предназначен для отвода воды от переувлажнённых участков почв.	Содержание и эксплуатация	2021-2030
Система для осушения или обводнения лесных площадей (Мелиоративный канал (канава)	Лосинопогонный	33-2	16	0.14		Водопроводящее сооружение. Представлен искуственным земляным рвом, шириной от 2 до 6 м. с Предназначен для отвода воды от переувлажнённых участков почв.	Содержание и эксплуатация	2021-2030
Система для осушения или обводнения лесных площадей (Мелиоративный канал (канава)	Лосинопогонный	34-1	13	0.12		Водопроводящее сооружение. Представлен искуственным земляным рвом, шириной от 2 до 6 м. с Предназначен для отвода воды от переувлажнённых участков почв.	Содержание и эксплуатация	2021-2030
Система для осушения или обводнения лесных площадей (Мелиоративный канал (канава)	Лосинопогонный	34-3	10	0.24		Водопроводящее сооружение. Представлен искуственным земляным рвом, шириной от 2 до 6 м. с Предназначен для отвода воды от переувлажнённых участков почв.	Содержание и эксплуатация	2021-2030

1	2	3	4	5	6	7	8	9
Система для осушения или обводнения лесных площадей (Мелиоративный канал (канава)	Лосинопогонный	35-1	11	0.12		Водопроводящее сооружение. Представлен искуственным земляным рвом, шириной от 2 до 6 м. с Предназначен для отвода воды от переувлажнённых участков почв.	Содержание и эксплуатация	2021-2030
Система для осушения или обводнения лесных площадей (Мелиоративный канал (канава)	Лосинопогонный	35-2	16	0.38		Водопроводящее сооружение. Представлен искуственным земляным рвом, шириной от 2 до 6 м. с Предназначен для отвода воды от переувлажнённых участков почв.	Содержание и эксплуатация	2021-2030
Система для осушения или обводнения лесных площадей (Мелиоративный канал (канава)	Лосинопогонный	35-3	7	0.05		Водопроводящее сооружение. Представлен искуственным земляным рвом, шириной от 2 до 6 м. с Предназначен для отвода воды от переувлажнённых участков почв.	Содержание и эксплуатация	2021-2030
Система для осушения или обводнения лесных площадей (Мелиоративный канал (канава)	Лосинопогонный	35-4	16	0.36		Водопроводящее сооружение. Представлен искуственным земляным рвом, шириной от 2 до 6 м. с Предназначен для отвода воды от переувлажнённых участков почв.	Содержание и эксплуатация	2021-2030
Система для осушения или обводнения лесных площадей (Мелиоративный канал (канава)	Лосинопогонный	36-1	17	0.08		Водопроводящее сооружение. Представлен искуственным земляным рвом, шириной от 2 до 6 м. с Предназначен для отвода воды от переувлажнённых участков почв.	Содержание и эксплуатация	2021-2030
Система для осушения или обводнения лесных площадей (Мелиоративный канал (канава)	Лосинопогонный	36-2	15	0.12		Водопроводящее сооружение. Представлен искуственным земляным рвом, шириной от 2 до 6 м. с Предназначен для отвода воды от переувлажнённых участков почв.	Содержание и эксплуатация	2021-2030
Система для осушения или обводнения лесных площадей (Мелиоративный канал (канава)	Лосинопогонный	36-3	12	0.14		Водопроводящее сооружение. Представлен искуственным земляным рвом, шириной от 2 до 6 м. с Предназначен для отвода воды от переувлажнённых участков почв.	Содержание и эксплуатация	2021-2030
Система для осушения или обводнения лесных площадей (Мелиоративный канал (канава)	Лосинопогонный	74-1	27	0.13		Водопроводящее сооружение. Представлен искуственным земляным рвом, шириной от 2 до 6 м. с Предназначен для отвода воды от переувлажнённых участков почв.	Содержание и эксплуатация	2021-2030
Система для осушения или обводнения лесных площадей (Мелиоративный канал (канава)	Лосинопогонный	74-2	4	0.59		Водопроводящее сооружение. Представлен искуственным земляным рвом, шириной от 2 до 6 м. с Предназначен для отвода воды от переувлажнённых участков почв.	Содержание и эксплуатация	2021-2030
Система для осушения или обводнения лесных площадей (Мелиоративный канал (канава)	Лосинопогонный	74-3	25	0.1		Водопроводящее сооружение. Представлен искуственным земляным рвом, шириной от 2 до 6 м. с Предназначен для отвода воды от переувлажнённых участков почв.	Содержание и эксплуатация	2021-2030
Система для осушения или обводнения лесных площадей (Мелиоративный канал (канава)	Лосинопогонный	75-1	14	0.5		Водопроводящее сооружение. Представлен искуственным земляным рвом, шириной от 2 до 6 м. с Предназначен для отвода воды от переувлажнённых участков почв.	Содержание и эксплуатация	2021-2030
Система для осушения или обводнения лесных площадей (Мелиоративный канал (канава)	Лосинопогонный	75-2	10	0.48		Водопроводящее сооружение. Представлен искуственным земляным рвом, шириной от 2 до 6 м. с Предназначен для отвода воды от переувлажнённых участков почв.	Содержание и эксплуатация	2021-2030
Система для осушения или обводнения лесных площадей (Мелиоративный канал (канава)	Лосинопогонный	75-3	12	0.57		Водопроводящее сооружение. Представлен искуственным земляным рвом, шириной от 2 до 6 м. с Предназначен для отвода воды от переувлажнённых участков почв.	Содержание и эксплуатация	2021-2030
Система для осушения или обводнения лесных площадей (Мелиоративный канал (канава)	Лосинопогонный	75-4	5	0.52		Водопроводящее сооружение. Представлен искуственным земляным рвом, шириной от 2 до 6 м. с Предназначен для отвода воды от переувлажнённых участков почв.	Содержание и эксплуатация	2021-2030
Система для осушения или обводнения лесных площадей (Мелиоративный канал (канава)	Лосинопогонный	76-1	26	0.81		Водопроводящее сооружение. Представлен искуственным земляным рвом, шириной от 2 до 6 м. с Предназначен для отвода воды от переувлажнённых участков почв.	Содержание и эксплуатация	2021-2030
Система для осушения или обводнения лесных площадей (Мелиоративный канал (канава)	Лосинопогонный	76-2	32	0.39		Водопроводящее сооружение. Представлен искуственным земляным рвом, шириной от 2 до 6 м. с Предназначен для отвода воды от переувлажнённых участков почв.	Содержание и эксплуатация	2021-2030
Система для осушения или обводнения лесных площадей (Мелиоративный канал (канава)	Лосинопогонный	77-2	19	0.45		Водопроводящее сооружение. Представлен искуственным земляным рвом, шириной от 2 до 6 м. с Предназначен для отвода воды от переувлажнённых участков почв.	Содержание и эксплуатация	2021-2030
Система для осушения или обводнения лесных площадей (Мелиоративный канал (канава)	Лосинопогонный	77-3	25	0.34		Водопроводящее сооружение. Представлен искуственным земляным рвом, шириной от 2 до 6 м. с Предназначен для отвода воды от переувлажнённых участков почв.	Содержание и эксплуатация	2021-2030
Система для осушения или обводнения лесных площадей (Мелиоративный канал (канава)	Лосинопогонный	77-5	18	0.04		Водопроводящее сооружение. Представлен искуственным земляным рвом, шириной от 2 до 6 м. с Предназначен для отвода воды от переувлажнённых участков почв.	Содержание и эксплуатация	2021-2030
Система для осушения или обводнения лесных площадей (Мелиоративный канал (канава)	Лосинопогонный	78-3	27	0.07		Водопроводящее сооружение. Представлен искуственным земляным рвом, шириной от 2 до 6 м. с Предназначен для отвода воды от переувлажнённых участков почв.	Содержание и эксплуатация	2021-2030
Система для осушения или обводнения лесных площадей (Мелиоративный канал (канава)	Лосинопогонный	79-2	16	0.03		Водопроводящее сооружение. Представлен искуственным земляным рвом, шириной от 2 до 6 м. с Предназначен для отвода воды от переувлажнённых участков почв.	Содержание и эксплуатация	2021-2030
Система для осушения или обводнения лесных площадей (Мелиоративный канал (канава)	Лосинопогонный	79-4	23	0.07		Водопроводящее сооружение. Представлен искуственным земляным рвом, шириной от 2 до 6 м. с Предназначен для отвода воды от переувлажнённых участков почв.	Содержание и эксплуатация	2021-2030
Система для осушения или обводнения лесных площадей (Мелиоративный канал (канава)	Лосинопогонный	79-4	24	0.06		Водопроводящее сооружение. Представлен искуственным земляным рвом, шириной от 2 до 6 м. с Предназначен для отвода воды от переувлажнённых участков почв.	Содержание и эксплуатация	2021-2030
Система для осушения или обводнения лесных площадей (Мелиоративный канал (канава)	Алексеевский	4	13	0.03		Водопроводящее сооружение. Представлен искуственным земляным рвом, шириной от 2 до 6 м. с Предназначен для отвода воды от переувлажнённых участков почв.	Содержание и эксплуатация	2021-2030
Система для осушения или обводнения лесных площадей (Мелиоративный канал (канава)	Алексеевский	5	14	0.07		Водопроводящее сооружение. Представлен искуственным земляным рвом, шириной от 2 до 6 м. с Предназначен для отвода воды от переувлажнённых участков почв.	Содержание и эксплуатация	2021-2030
Система для осушения или обводнения лесных площадей (Мелиоративный канал (канава)	Алексеевский	6	14	0.26		Водопроводящее сооружение. Представлен искуственным земляным рвом, шириной от 2 до 6 м. с Предназначен для отвода воды от переувлажнённых участков почв.	Содержание и эксплуатация	2021-2030
Система для осушения или обводнения лесных площадей (Мелиоративный канал (канава)	Алексеевский	7	16	0.26		Водопроводящее сооружение. Представлен искуственным земляным рвом, шириной от 2 до 6 м. с Предназначен для отвода воды от переувлажнённых участков почв.	Содержание и эксплуатация	2021-2030

1	2	3	4	5	6	7	8	9
Система для осушения или обводнения лесных площадей (Мелиоративный канал (канава)	Алексеевский	9	14	0.27		Водопроводящее сооружение. Представлен искуственным земляным рвом, шириной от 2 до 6 м. с Предназначен для отвода воды от переувлажнённых участков почв.	Содержание и эксплуатация	2021-2030
Система для осушения или обводнения лесных площадей (Мелиоративный канал (канава)	Алексеевский	12	15	0.08		Водопроводящее сооружение. Представлен искуственным земляным рвом, шириной от 2 до 6 м. с Предназначен для отвода воды от переувлажнённых участков почв.	Содержание и эксплуатация	2021-2030
Система для осушения или обводнения лесных площадей (Мелиоративный канал (канава)	Алексеевский	13	15	0.14		Водопроводящее сооружение. Представлен искуственным земляным рвом, шириной от 2 до 6 м. с Предназначен для отвода воды от переувлажнённых участков почв.	Содержание и эксплуатация	2021-2030
Система для осушения или обводнения лесных площадей (Мелиоративный канал (канава)	Алексеевский	14	15	0.14		Водопроводящее сооружение. Представлен искуственным земляным рвом, шириной от 2 до 6 м. с Предназначен для отвода воды от переувлажнённых участков почв.	Содержание и эксплуатация	2021-2030
Система для осушения или обводнения лесных площадей (Мелиоративный канал (канава)	Алексеевский	17	11	0.14		Водопроводящее сооружение. Представлен искуственным земляным рвом, шириной от 2 до 6 м. с Предназначен для отвода воды от переувлажнённых участков почв.	Содержание и эксплуатация	2021-2030
Система для осушения или обводнения лесных площадей (Мелиоративный канал (канава)	Алексеевский	22	24	0.2		Водопроводящее сооружение. Представлен искуственным земляным рвом, шириной от 2 до 6 м. с Предназначен для отвода воды от переувлажнённых участков почв.	Содержание и эксплуатация	2021-2030
Система для осушения или обводнения лесных площадей (Мелиоративный канал (канава)	Алексеевский	23	19	0.1		Водопроводящее сооружение. Представлен искуственным земляным рвом, шириной от 2 до 6 м. с Предназначен для отвода воды от переувлажнённых участков почв.	Содержание и эксплуатация	2021-2030
Система для осушения или обводнения лесных площадей (Мелиоративный канал (канава)	Алексеевский	24	14	0.12		Водопроводящее сооружение. Представлен искуственным земляным рвом, шириной от 2 до 6 м. с Предназначен для отвода воды от переувлажнённых участков почв.	Содержание и эксплуатация	2021-2030
Система для осушения или обводнения лесных площадей (Мелиоративный канал (канава)	Алексеевский	25	12	0.07		Водопроводящее сооружение. Представлен искуственным земляным рвом, шириной от 2 до 6 м. с Предназначен для отвода воды от переувлажнённых участков почв.	Содержание и эксплуатация	2021-2030
Система для осушения или обводнения лесных площадей (Мелиоративный канал (канава)	Алексеевский	26	17	0.14		Водопроводящее сооружение. Представлен искуственным земляным рвом, шириной от 2 до 6 м. с Предназначен для отвода воды от переувлажнённых участков почв.	Содержание и эксплуатация	2021-2030
Система для осушения или обводнения лесных площадей (Мелиоративный канал (канава)	Алексеевский	27	23	0.14		Водопроводящее сооружение. Представлен искуственным земляным рвом, шириной от 2 до 6 м. с Предназначен для отвода воды от переувлажнённых участков почв.	Содержание и эксплуатация	2021-2030
Система для осушения или обводнения лесных площадей (Мелиоративный канал (канава)	Алексеевский	31	37	0.15		Водопроводящее сооружение. Представлен искуственным земляным рвом, шириной от 2 до 6 м. с Предназначен для отвода воды от переувлажнённых участков почв.	Содержание и эксплуатация	2021-2030
Система для осушения или обводнения лесных площадей (Мелиоративный канал (канава)	Алексеевский	37	18	0.16		Водопроводящее сооружение. Представлен искуственным земляным рвом, шириной от 2 до 6 м. с Предназначен для отвода воды от переувлажнённых участков почв.	Содержание и эксплуатация	2021-2030
Система для осушения или обводнения лесных площадей (Мелиоративный канал (канава)	Алексеевский	40	29	0.07		Водопроводящее сооружение. Представлен искуственным земляным рвом, шириной от 2 до 6 м. с Предназначен для отвода воды от переувлажнённых участков почв.	Содержание и эксплуатация	2021-2030
Система для осушения или обводнения лесных площадей (Мелиоративный канал (канава)	Алексеевский	41	20	0.17		Водопроводящее сооружение. Представлен искуственным земляным рвом, шириной от 2 до 6 м. с Предназначен для отвода воды от переувлажнённых участков почв.	Содержание и эксплуатация	2021-2030
Система для осушения или обводнения лесных площадей (Мелиоративный канал (канава)	Алексеевский	46	35	0.28		Водопроводящее сооружение. Представлен искуственным земляным рвом, шириной от 2 до 6 м. с Предназначен для отвода воды от переувлажнённых участков почв.	Содержание и эксплуатация	2021-2030
Система для осушения или обводнения лесных площадей (Мелиоративный канал (канава)	Алексеевский	50	47	0.25		Водопроводящее сооружение. Представлен искуственным земляным рвом, шириной от 2 до 6 м. с Предназначен для отвода воды от переувлажнённых участков почв.	Содержание и эксплуатация	2021-2030
Система для осушения или обводнения лесных площадей (Мелиоративный канал (канава)	Лосиноостровский	3-3	33	0.298		Водопроводящее сооружение. Представлен искуственным земляным рвом, шириной от 2 до 6 м. с Предназначен для отвода воды от переувлажнённых участков почв.	Содержание и эксплуатация	2021-2030
Система для осушения или обводнения лесных площадей (Мелиоративный канал (канава)	Лосиноостровский	4-3	5	0.047		Водопроводящее сооружение. Представлен искуственным земляным рвом, шириной от 2 до 6 м. с Предназначен для отвода воды от переувлажнённых участков почв.	Содержание и эксплуатация	2021-2030
Система для осушения или обводнения лесных площадей (Мелиоративный канал (канава)	Лосиноостровский	8-1	26	0.143		Водопроводящее сооружение. Представлен искуственным земляным рвом, шириной от 2 до 6 м. с Предназначен для отвода воды от переувлажнённых участков почв.	Содержание и эксплуатация	2021-2030
Система для осушения или обводнения лесных площадей (Мелиоративный канал (канава)	Лосиноостровский	8-2	17	0.063		Водопроводящее сооружение. Представлен искуственным земляным рвом, шириной от 2 до 6 м. с Предназначен для отвода воды от переувлажнённых участков почв.	Содержание и эксплуатация	2021-2030
Система для осушения или обводнения лесных площадей (Мелиоративный канал (канава)	Лосиноостровский	8-3	27	0.256		Водопроводящее сооружение. Представлен искуственным земляным рвом, шириной от 2 до 6 м. с Предназначен для отвода воды от переувлажнённых участков почв.	Содержание и эксплуатация	2021-2030
Система для осушения или обводнения лесных площадей (Мелиоративный канал (канава)	Лосиноостровский	8-4	28	0.309		Водопроводящее сооружение. Представлен искуственным земляным рвом, шириной от 2 до 6 м. с Предназначен для отвода воды от переувлажнённых участков почв.	Содержание и эксплуатация	2021-2030
Система для осушения или обводнения лесных площадей (Мелиоративный канал (канава)	Лосиноостровский	9-1	13	0.159		Водопроводящее сооружение. Представлен искуственным земляным рвом, шириной от 2 до 6 м. с Предназначен для отвода воды от переувлажнённых участков почв.	Содержание и эксплуатация	2021-2030
Система для осушения или обводнения лесных площадей (Мелиоративный канал (канава)	Лосиноостровский	9-2	8	0.033		Водопроводящее сооружение. Представлен искуственным земляным рвом, шириной от 2 до 6 м. с Предназначен для отвода воды от переувлажнённых участков почв.	Содержание и эксплуатация	2021-2030
Система для осушения или обводнения лесных площадей (Мелиоративный канал (канава)	Лосиноостровский	9-4	30	0.247		Водопроводящее сооружение. Представлен искуственным земляным рвом, шириной от 2 до 6 м. с Предназначен для отвода воды от переувлажнённых участков почв.	Содержание и эксплуатация	2021-2030
Система для осушения или обводнения лесных площадей (Мелиоративный канал (канава)	Лосиноостровский	13-1	17	0.174		Водопроводящее сооружение. Представлен искуственным земляным рвом, шириной от 2 до 6 м. с Предназначен для отвода воды от переувлажнённых участков почв.	Содержание и эксплуатация	2021-2030

1	2	3	4	5	6	7	8	9
Система для осушения или обводнения лесных площадей (Мелиоративный канал (канава)	Лосиноостровский	14-1	28	0.203		Водопроводящее сооружение. Представлен искуственным земляным рвом, шириной от 2 до 6 м. с Предназначен для отвода воды от переувлажнённых участков почв.	Содержание и эксплуатация	2021-2030
Система для осушения или обводнения лесных площадей (Мелиоративный канал (канава)	Лосиноостровский	14-2	28	0.058		Водопроводящее сооружение. Представлен искуственным земляным рвом, шириной от 2 до 6 м. с Предназначен для отвода воды от переувлажнённых участков почв.	Содержание и эксплуатация	2021-2030
Система для осушения или обводнения лесных площадей (Мелиоративный канал (канава)	Лосиноостровский	15-3	22	0.502		Водопроводящее сооружение. Представлен искуственным земляным рвом, шириной от 2 до 6 м. с Предназначен для отвода воды от переувлажнённых участков почв.	Содержание и эксплуатация	2021-2030
Система для осушения или обводнения лесных площадей (Мелиоративный канал (канава)	Лосиноостровский	15-4	18	0.059		Водопроводящее сооружение. Представлен искуственным земляным рвом, шириной от 2 до 6 м. с Предназначен для отвода воды от переувлажнённых участков почв.	Содержание и эксплуатация	2021-2030
Система для осушения или обводнения лесных площадей (Мелиоративный канал (канава)	Лосиноостровский	27-1	29	0.223		Водопроводящее сооружение. Представлен искуственным земляным рвом, шириной от 2 до 6 м. с Предназначен для отвода воды от переувлажнённых участков почв.	Содержание и эксплуатация	2021-2030
Система для осушения или обводнения лесных площадей (Мелиоративный канал (канава)	Лосиноостровский	27-2	52	0.12		Водопроводящее сооружение. Представлен искуственным земляным рвом, шириной от 2 до 6 м. с Предназначен для отвода воды от переувлажнённых участков почв.	Содержание и эксплуатация	2021-2030
Система для осушения или обводнения лесных площадей (Мелиоративный канал (канава)	Лосиноостровский	27-3	29	0.493		Водопроводящее сооружение. Представлен искуственным земляным рвом, шириной от 2 до 6 м. с Предназначен для отвода воды от переувлажнённых участков почв.	Содержание и эксплуатация	2021-2030
Система для осушения или обводнения лесных площадей (Мелиоративный канал (канава)	Лосиноостровский	28-1	20	0.126		Водопроводящее сооружение. Представлен искуственным земляным рвом, шириной от 2 до 6 м. с Предназначен для отвода воды от переувлажнённых участков почв.	Содержание и эксплуатация	2021-2030
Система для осушения или обводнения лесных площадей (Мелиоративный канал (канава)	Лосиноостровский	28-2	32	0.093		Водопроводящее сооружение. Представлен искуственным земляным рвом, шириной от 2 до 6 м. с Предназначен для отвода воды от переувлажнённых участков почв.	Содержание и эксплуатация	2021-2030
Система для осушения или обводнения лесных площадей (Мелиоративный канал (канава)	Лосиноостровский	28-3	22	0.42		Водопроводящее сооружение. Представлен искуственным земляным рвом, шириной от 2 до 6 м. с Предназначен для отвода воды от переувлажнённых участков почв.	Содержание и эксплуатация	2021-2030
Система для осушения или обводнения лесных площадей (Мелиоративный канал (канава)	Лосиноостровский	29-2	21	0.323		Водопроводящее сооружение. Представлен искуственным земляным рвом, шириной от 2 до 6 м. с Предназначен для отвода воды от переувлажнённых участков почв.	Содержание и эксплуатация	2021-2030
Система для осушения или обводнения лесных площадей (Мелиоративный канал (канава)	Лосиноостровский	29-4	14	0.222		Водопроводящее сооружение. Представлен искуственным земляным рвом, шириной от 2 до 6 м. с Предназначен для отвода воды от переувлажнённых участков почв.	Содержание и эксплуатация	2021-2030
Система для осушения или обводнения лесных площадей (Мелиоративный канал (канава)	Лосиноостровский	30-3	13	0.368		Водопроводящее сооружение. Представлен искуственным земляным рвом, шириной от 2 до 6 м. с Предназначен для отвода воды от переувлажнённых участков почв.	Содержание и эксплуатация	2021-2030
Система для осушения или обводнения лесных площадей (Мелиоративный канал (канава)	Лосиноостровский	30-4	14	0.054		Водопроводящее сооружение. Представлен искуственным земляным рвом, шириной от 2 до 6 м. с Предназначен для отвода воды от переувлажнённых участков почв.	Содержание и эксплуатация	2021-2030
Система для осушения или обводнения лесных площадей (Мелиоративный канал (канава)	Лосиноостровский	31-3	24	0.256		Водопроводящее сооружение. Представлен искуственным земляным рвом, шириной от 2 до 6 м. с Предназначен для отвода воды от переувлажнённых участков почв.	Содержание и эксплуатация	2021-2030
Система для осушения или обводнения лесных площадей (Мелиоративный канал (канава)	Лосиноостровский	32-3	20	0.572		Водопроводящее сооружение. Представлен искуственным земляным рвом, шириной от 2 до 6 м. с Предназначен для отвода воды от переувлажнённых участков почв.	Содержание и эксплуатация	2021-2030
Система для осушения или обводнения лесных площадей (Мелиоративный канал (канава)	Лосиноостровский	32-4	16	0.319		Водопроводящее сооружение. Представлен искуственным земляным рвом, шириной от 2 до 6 м. с Предназначен для отвода воды от переувлажнённых участков почв.	Содержание и эксплуатация	2021-2030
Система для осушения или обводнения лесных площадей (Мелиоративный канал (канава)	Яузский	27-3	15	0.014		Водопроводящее сооружение. Представлен искуственным земляным рвом, шириной от 2 до 6 м. с Предназначен для отвода воды от переувлажнённых участков почв.	Содержание и эксплуатация	2021-2030
Система для осушения или обводнения лесных площадей (Мелиоративный канал (канава)	Яузский	37-1	12	0.006		Водопроводящее сооружение. Представлен искуственным земляным рвом, шириной от 2 до 6 м. с Предназначен для отвода воды от переувлажнённых участков почв.	Содержание и эксплуатация	2021-2030
Система для осушения или обводнения лесных площадей (Мелиоративный канал (канава)	Яузский	37-2	38	0.286		Водопроводящее сооружение. Представлен искуственным земляным рвом, шириной от 2 до 6 м. с Предназначен для отвода воды от переувлажнённых участков почв.	Содержание и эксплуатация	2021-2030
Система для осушения или обводнения лесных площадей (Мелиоративный канал (канава)	Яузский	38-1	16	0.045		Водопроводящее сооружение. Представлен искуственным земляным рвом, шириной от 2 до 6 м. с Предназначен для отвода воды от переувлажнённых участков почв.	Содержание и эксплуатация	2021-2030
Система для осушения или обводнения лесных площадей (Мелиоративный канал (канава)	Яузский	38-2	13	0.113		Водопроводящее сооружение. Представлен искуственным земляным рвом, шириной от 2 до 6 м. с Предназначен для отвода воды от переувлажнённых участков почв.	Содержание и эксплуатация	2021-2030
Система для осушения или обводнения лесных площадей (Мелиоративный канал (канава)	Яузский	38-3	21	0.216		Водопроводящее сооружение. Представлен искуственным земляным рвом, шириной от 2 до 6 м. с Предназначен для отвода воды от переувлажнённых участков почв.	Содержание и эксплуатация	2021-2030
Система для осушения или обводнения лесных площадей (Мелиоративный канал (канава)	Яузский	38-4	21	0.045		Водопроводящее сооружение. Представлен искуственным земляным рвом, шириной от 2 до 6 м. с Предназначен для отвода воды от переувлажнённых участков почв.	Содержание и эксплуатация	2021-2030
Система для осушения или обводнения лесных площадей (Мелиоративный канал (канава)	Яузский	39-1	28	0.029		Водопроводящее сооружение. Представлен искуственным земляным рвом, шириной от 2 до 6 м. с Предназначен для отвода воды от переувлажнённых участков почв.	Содержание и эксплуатация	2021-2030
Система для осушения или обводнения лесных площадей (Мелиоративный канал (канава)	Яузский	40-1	19	0.148		Водопроводящее сооружение. Представлен искуственным земляным рвом, шириной от 2 до 6 м. с Предназначен для отвода воды от переувлажнённых участков почв.	Содержание и эксплуатация	2021-2030
Система для осушения или обводнения лесных площадей (Мелиоративный канал (канава)	Яузский	40-2	11	0.09		Водопроводящее сооружение. Представлен искуственным земляным рвом, шириной от 2 до 6 м. с Предназначен для отвода воды от переувлажнённых участков почв.	Содержание и эксплуатация	2021-2030

1	2	3	4	5	6	7	8	9
Система для осушения или обводнения лесных площадей (Мелиоративный канал (канава)	Яузский	41-2	14	0.311		Водопроводящее сооружение. Представлен искуственным земляным рвом, шириной от 2 до 6 м. с Предназначен для отвода воды от переувлажнённых участков почв.	Содержание и эксплуатация	2021-2030
Система для осушения или обводнения лесных площадей (Мелиоративный канал (канава)	Яузский	41-3	14	0.111		Водопроводящее сооружение. Представлен искуственным земляным рвом, шириной от 2 до 6 м. с Предназначен для отвода воды от переувлажнённых участков почв.	Содержание и эксплуатация	2021-2030
Система для осушения или обводнения лесных площадей (Мелиоративный канал (канава)	Яузский	42-1	21	0.053		Водопроводящее сооружение. Представлен искуственным земляным рвом, шириной от 2 до 6 м. с Предназначен для отвода воды от переувлажнённых участков почв.	Содержание и эксплуатация	2021-2030
Система для осушения или обводнения лесных площадей (Мелиоративный канал (канава)	Яузский	42-2	11	0.043		Водопроводящее сооружение. Представлен искуственным земляным рвом, шириной от 2 до 6 м. с Предназначен для отвода воды от переувлажнённых участков почв.	Содержание и эксплуатация	2021-2030
Система для осушения или обводнения лесных площадей (Мелиоративный канал (канава)	Яузский	42-4	22	0.1		Водопроводящее сооружение. Представлен искуственным земляным рвом, шириной от 2 до 6 м. с Предназначен для отвода воды от переувлажнённых участков почв.	Содержание и эксплуатация	2021-2030
Система для осушения или обводнения лесных площадей (Мелиоративный канал (канава)	Яузский	43-1	20	0.112		Водопроводящее сооружение. Представлен искуственным земляным рвом, шириной от 2 до 6 м. с Предназначен для отвода воды от переувлажнённых участков почв.	Содержание и эксплуатация	2021-2030
Система для осушения или обводнения лесных площадей (Мелиоративный канал (канава)	Яузский	43-2	24	0.144		Водопроводящее сооружение. Представлен искуственным земляным рвом, шириной от 2 до 6 м. с Предназначен для отвода воды от переувлажнённых участков почв.	Содержание и эксплуатация	2021-2030
Система для осушения или обводнения лесных площадей (Мелиоративный канал (канава)	Яузский	43-3	16	0.333		Водопроводящее сооружение. Представлен искуственным земляным рвом, шириной от 2 до 6 м. с Предназначен для отвода воды от переувлажнённых участков почв.	Содержание и эксплуатация	2021-2030
Система для осушения или обводнения лесных площадей (Мелиоративный канал (канава)	Яузский	43-4	20	0.078		Водопроводящее сооружение. Представлен искуственным земляным рвом, шириной от 2 до 6 м. с Предназначен для отвода воды от переувлажнённых участков почв.	Содержание и эксплуатация	2021-2030
Система для осушения или обводнения лесных площадей (Мелиоративный канал (канава)	Яузский	48-3	40	0.018		Водопроводящее сооружение. Представлен искуственным земляным рвом, шириной от 2 до 6 м. с Предназначен для отвода воды от переувлажнённых участков почв.	Содержание и эксплуатация	2021-2030
Система для осушения или обводнения лесных площадей (Мелиоративный канал (канава)	Яузский	48-4	24	0.072		Водопроводящее сооружение. Представлен искуственным земляным рвом, шириной от 2 до 6 м. с Предназначен для отвода воды от переувлажнённых участков почв.	Содержание и эксплуатация	2021-2030
Система для осушения или обводнения лесных площадей (Мелиоративный канал (канава)	Яузский	50-1	56	0.072		Водопроводящее сооружение. Представлен искуственным земляным рвом, шириной от 2 до 6 м. с Предназначен для отвода воды от переувлажнённых участков почв.	Содержание и эксплуатация	2021-2030
Система для осушения или обводнения лесных площадей (Мелиоративный канал (канава)	Яузский	50-2	33	0.041		Водопроводящее сооружение. Представлен искуственным земляным рвом, шириной от 2 до 6 м. с Предназначен для отвода воды от переувлажнённых участков почв.	Содержание и эксплуатация	2021-2030
Система для осушения или обводнения лесных площадей (Мелиоративный канал (канава)	Яузский	50-3	42	0.12		Водопроводящее сооружение. Представлен искуственным земляным рвом, шириной от 2 до 6 м. с Предназначен для отвода воды от переувлажнённых участков почв.	Содержание и эксплуатация	2021-2030
Система для осушения или обводнения лесных площадей (Мелиоративный канал (канава)	Яузский	52-2	24	0.133		Водопроводящее сооружение. Представлен искуственным земляным рвом, шириной от 2 до 6 м. с Предназначен для отвода воды от переувлажнённых участков почв.	Содержание и эксплуатация	2021-2030
Система для осушения или обводнения лесных площадей (Мелиоративный канал (канава)	Яузский	52-3	9	0.061		Водопроводящее сооружение. Представлен искуственным земляным рвом, шириной от 2 до 6 м. с Предназначен для отвода воды от переувлажнённых участков почв.	Содержание и эксплуатация	2021-2030
Система для осушения или обводнения лесных площадей (Мелиоративный канал (канава)	Яузский	53-1	26	0.041		Водопроводящее сооружение. Представлен искуственным земляным рвом, шириной от 2 до 6 м. с Предназначен для отвода воды от переувлажнённых участков почв.	Содержание и эксплуатация	2021-2030
Система для осушения или обводнения лесных площадей (Мелиоративный канал (канава)	Яузский	53-4	35	0.082		Водопроводящее сооружение. Представлен искуственным земляным рвом, шириной от 2 до 6 м. с Предназначен для отвода воды от переувлажнённых участков почв.	Содержание и эксплуатация	2021-2030
Опорный пункт службы охраны со вспомогательными сооружениями (Контрольно-пропускной пункт)	Лосинопогонный	10-3	12	0.0025	0	Служебно0бытвоое помещение охраны, расположенное на въезде на территорию, находящуюся в ведении ФГБУ "Национальный парк "Лосиный остров"	Содержание и эксплуатация	2021-2030
Опорный пункт службы охраны со вспомогательными сооружениями (Контрольно-пропускной пункт)	Мытищинский	64	17	0.0025	0	Служебно0бытвоое помещение охраны, расположенное на въезде на территорию, находящуюся в ведении ФГБУ "Национальный парк "Лосиный остров"	Содержание и эксплуатация	2021-2030
Опорный пункт службы охраны со вспомогательными сооружениями (Контрольно-пропускной пункт)	Лосинопогонный	5-2	2	0.0025	0	Служебно0бытвоое помещение охраны, расположенное на въезде на территорию, находящуюся в ведении ФГБУ "Национальный парк "Лосиный остров"	Содержание и эксплуатация	2021-2030
Опорный пункт службы охраны со вспомогательными сооружениями (Контрольно-пропускной пункт)	Яузский	50-1	6	0.0025	0	Служебно0бытвоое помещение охраны, расположенное на въезде на территорию, находящуюся в ведении ФГБУ "Национальный парк "Лосиный остров"	Содержание и эксплуатация	2021-2030
Просека	Мытищинский	2	23	0	0.73	Полоса, средней шириной 4 м, очищенная от древесно0кустарниковой растительности с целью обозначения границ лесных кварталов и клеток, используемая при производстве работ в области лесного хозяйства	Содержание и эксплуатация	2021-2030
Просека	Мытищинский	5	33	0	0.5	Полоса, средней шириной 4 м, очищенная от древесно0кустарниковой растительности с целью обозначения границ лесных кварталов и клеток, используемая при производстве работ в области лесного хозяйства	Содержание и эксплуатация	2021-2030
Просека	Мытищинский	10	22	0	0.75	Полоса, средней шириной 4 м, очищенная от древесно0кустарниковой растительности с целью обозначения границ лесных кварталов и клеток, используемая при производстве работ в области лесного хозяйства	Содержание и эксплуатация	2021-2030
Просека	Мытищинский	13	22	0	0.73	Полоса, средней шириной 4 м, очищенная от древесно0кустарниковой растительности с целью обозначения границ лесных кварталов и клеток, используемая при производстве работ в области лесного хозяйства	Содержание и эксплуатация	2021-2030
Просека	Мытищинский	16	36	0	1.01	Полоса, средней шириной 4 м, очищенная от древесно0кустарниковой растительности с целью обозначения границ лесных кварталов и клеток, используемая при производстве работ в области лесного хозяйства	Содержание и эксплуатация	2021-2030
Просека	Мытищинский	17	44	0	1.04	Полоса, средней шириной 4 м, очищенная от древесно0кустарниковой растительности с целью обозначения границ лесных кварталов и клеток, используемая при производстве работ в области лесного хозяйства	Содержание и эксплуатация	2021-2030
Просека	Мытищинский	18	14	0	0.52	Полоса, средней шириной 4 м, очищенная от древесно0кустарниковой растительности с целью обозначения границ лесных кварталов и клеток, используемая при производстве работ в области лесного хозяйства	Содержание и эксплуатация	2021-2030
Просека	Мытищинский	19	9	0	0.52	Полоса, средней шириной 4 м, очищенная от древесно0кустарниковой растительности с целью обозначения границ лесных кварталов и клеток, используемая при производстве работ в области лесного хозяйства	Содержание и эксплуатация	2021-2030

1	2	3	4	5	6	7	8	9
Просека	Мытищинский	20	33	0	1	Полоса, средней шириной 4 м, очищенная от древесно0кустарниковой растительности с целью обозначения границ лесных кварталов и клеток, используемая при производстве работ в области лесного хозяйства	Содержание и эксплуатация	2021-2030
Просека	Мытищинский	21	32	0	0.73	Полоса, средней шириной 4 м, очищенная от древесно0кустарниковой растительности с целью обозначения границ лесных кварталов и клеток, используемая при производстве работ в области лесного хозяйства	Содержание и эксплуатация	2021-2030
Просека	Мытищинский	23	28	0	0.54	Полоса, средней шириной 4 м, очищенная от древесно0кустарниковой растительности с целью обозначения границ лесных кварталов и клеток, используемая при производстве работ в области лесного хозяйства	Содержание и эксплуатация	2021-2030
Просека	Мытищинский	24	12	0	0.51	Полоса, средней шириной 4 м, очищенная от древесно0кустарниковой растительности с целью обозначения границ лесных кварталов и клеток, используемая при производстве работ в области лесного хозяйства	Содержание и эксплуатация	2021-2030
Просека	Мытищинский	25	35	0	0.53	Полоса, средней шириной 4 м, очищенная от древесно0кустарниковой растительности с целью обозначения границ лесных кварталов и клеток, используемая при производстве работ в области лесного хозяйства	Содержание и эксплуатация	2021-2030
Просека	Мытищинский	26	11	0	0.54	Полоса, средней шириной 4 м, очищенная от древесно0кустарниковой растительности с целью обозначения границ лесных кварталов и клеток, используемая при производстве работ в области лесного хозяйства	Содержание и эксплуатация	2021-2030
Просека	Мытищинский	27	10	0	0.55	Полоса, средней шириной 4 м, очищенная от древесно0кустарниковой растительности с целью обозначения границ лесных кварталов и клеток, используемая при производстве работ в области лесного хозяйства	Содержание и эксплуатация	2021-2030
Просека	Мытищинский	28	19	0	0.24	Полоса, средней шириной 4 м, очищенная от древесно0кустарниковой растительности с целью обозначения границ лесных кварталов и клеток, используемая при производстве работ в области лесного хозяйства	Содержание и эксплуатация	2021-2030
Просека	Мытищинский	29	15	0	0.61	Полоса, средней шириной 4 м, очищенная от древесно0кустарниковой растительности с целью обозначения границ лесных кварталов и клеток, используемая при производстве работ в области лесного хозяйства	Содержание и эксплуатация	2021-2030
Просека	Мытищинский	30	16	0	0.95	Полоса, средней шириной 4 м, очищенная от древесно0кустарниковой растительности с целью обозначения границ лесных кварталов и клеток, используемая при производстве работ в области лесного хозяйства	Содержание и эксплуатация	2021-2030
Просека	Мытищинский	31	17	0	0.23	Полоса, средней шириной 4 м, очищенная от древесно0кустарниковой растительности с целью обозначения границ лесных кварталов и клеток, используемая при производстве работ в области лесного хозяйства	Содержание и эксплуатация	2021-2030
Просека	Мытищинский	32	19	0	1	Полоса, средней шириной 4 м, очищенная от древесно0кустарниковой растительности с целью обозначения границ лесных кварталов и клеток, используемая при производстве работ в области лесного хозяйства	Содержание и эксплуатация	2021-2030
Просека	Мытищинский	33	16	0	1.08	Полоса, средней шириной 4 м, очищенная от древесно0кустарниковой растительности с целью обозначения границ лесных кварталов и клеток, используемая при производстве работ в области лесного хозяйства	Содержание и эксплуатация	2021-2030
Просека	Мытищинский	34	16	0	1.06	Полоса, средней шириной 4 м, очищенная от древесно0кустарниковой растительности с целью обозначения границ лесных кварталов и клеток, используемая при производстве работ в области лесного хозяйства	Содержание и эксплуатация	2021-2030
Просека	Мытищинский	35	21	0	1.05	Полоса, средней шириной 4 м, очищенная от древесно0кустарниковой растительности с целью обозначения границ лесных кварталов и клеток, используемая при производстве работ в области лесного хозяйства	Содержание и эксплуатация	2021-2030
Просека	Мытищинский	36	7	0	1.06	Полоса, средней шириной 4 м, очищенная от древесно0кустарниковой растительности с целью обозначения границ лесных кварталов и клеток, используемая при производстве работ в области лесного хозяйства	Содержание и эксплуатация	2021-2030
Просека	Мытищинский	37	8	0	1.1	Полоса, средней шириной 4 м, очищенная от древесно0кустарниковой растительности с целью обозначения границ лесных кварталов и клеток, используемая при производстве работ в области лесного хозяйства	Содержание и эксплуатация	2021-2030
Просека	Мытищинский	38	18	0	0.56	Полоса, средней шириной 4 м, очищенная от древесно0кустарниковой растительности с целью обозначения границ лесных кварталов и клеток, используемая при производстве работ в области лесного хозяйства	Содержание и эксплуатация	2021-2030
Просека	Мытищинский	39	9	0	1.3	Полоса, средней шириной 4 м, очищенная от древесно0кустарниковой растительности с целью обозначения границ лесных кварталов и клеток, используемая при производстве работ в области лесного хозяйства	Содержание и эксплуатация	2021-2030
Просека	Мытищинский	40	14	0	0.07	Полоса, средней шириной 4 м, очищенная от древесно0кустарниковой растительности с целью обозначения границ лесных кварталов и клеток, используемая при производстве работ в области лесного хозяйства	Содержание и эксплуатация	2021-2030
Просека	Мытищинский	41	10	0	0.4	Полоса, средней шириной 4 м, очищенная от древесно0кустарниковой растительности с целью обозначения границ лесных кварталов и клеток, используемая при производстве работ в области лесного хозяйства	Содержание и эксплуатация	2021-2030
Просека	Мытищинский	42	14	0	0.86	Полоса, средней шириной 4 м, очищенная от древесно0кустарниковой растительности с целью обозначения границ лесных кварталов и клеток, используемая при производстве работ в области лесного хозяйства	Содержание и эксплуатация	2021-2030
Просека	Мытищинский	43	24	0	1.05	Полоса, средней шириной 4 м, очищенная от древесно0кустарниковой растительности с целью обозначения границ лесных кварталов и клеток, используемая при производстве работ в области лесного хозяйства	Содержание и эксплуатация	2021-2030
Просека	Мытищинский	44	17	0	1.06	Полоса, средней шириной 4 м, очищенная от древесно0кустарниковой растительности с целью обозначения границ лесных кварталов и клеток, используемая при производстве работ в области лесного хозяйства	Содержание и эксплуатация	2021-2030
Просека	Мытищинский	45	15	0	1.03	Полоса, средней шириной 4 м, очищенная от древесно0кустарниковой растительности с целью обозначения границ лесных кварталов и клеток, используемая при производстве работ в области лесного хозяйства	Содержание и эксплуатация	2021-2030
Просека	Мытищинский	46	14	0	0.95	Полоса, средней шириной 4 м, очищенная от древесно0кустарниковой растительности с целью обозначения границ лесных кварталов и клеток, используемая при производстве работ в области лесного хозяйства	Содержание и эксплуатация	2021-2030
Просека	Мытищинский	47	25	0	0.28	Полоса, средней шириной 4 м, очищенная от древесно0кустарниковой растительности с целью обозначения границ лесных кварталов и клеток, используемая при производстве работ в области лесного хозяйства	Содержание и эксплуатация	2021-2030
Просека	Мытищинский	48	11	0	0.36	Полоса, средней шириной 4 м, очищенная от древесно0кустарниковой растительности с целью обозначения границ лесных кварталов и клеток, используемая при производстве работ в области лесного хозяйства	Содержание и эксплуатация	2021-2030
Просека	Мытищинский	49	19	0	0.32	Полоса, средней шириной 4 м, очищенная от древесно0кустарниковой растительности с целью обозначения границ лесных кварталов и клеток, используемая при производстве работ в области лесного хозяйства	Содержание и эксплуатация	2021-2030
Просека	Мытищинский	50	18	0	0.73	Полоса, средней шириной 4 м, очищенная от древесно0кустарниковой растительности с целью обозначения границ лесных кварталов и клеток, используемая при производстве работ в области лесного хозяйства	Содержание и эксплуатация	2021-2030
Просека	Мытищинский	51	17	0	0.32	Полоса, средней шириной 4 м, очищенная от древесно0кустарниковой растительности с целью обозначения границ лесных кварталов и клеток, используемая при производстве работ в области лесного хозяйства	Содержание и эксплуатация	2021-2030
Просека	Мытищинский	52	14	0	0.78	Полоса, средней шириной 4 м, очищенная от древесно0кустарниковой растительности с целью обозначения границ лесных кварталов и клеток, используемая при производстве работ в области лесного хозяйства	Содержание и эксплуатация	2021-2030
Просека	Мытищинский	53	8	0	0.88	Полоса, средней шириной 4 м, очищенная от древесно0кустарниковой растительности с целью обозначения границ лесных кварталов и клеток, используемая при производстве работ в области лесного хозяйства	Содержание и эксплуатация	2021-2030
Просека	Мытищинский	54	7	0	0.95	Полоса, средней шириной 4 м, очищенная от древесно0кустарниковой растительности с целью обозначения границ лесных кварталов и клеток, используемая при производстве работ в области лесного хозяйства	Содержание и эксплуатация	2021-2030
Просека	Мытищинский	55	12	0	0.72	Полоса, средней шириной 4 м, очищенная от древесно0кустарниковой растительности с целью обозначения границ лесных кварталов и клеток, используемая при производстве работ в области лесного хозяйства	Содержание и эксплуатация	2021-2030
Просека	Мытищинский	57	9	0	0.77	Полоса, средней шириной 4 м, очищенная от древесно0кустарниковой растительности с целью обозначения границ лесных кварталов и клеток, используемая при производстве работ в области лесного хозяйства	Содержание и эксплуатация	2021-2030
Просека	Мытищинский	58	27	0	1.61	Полоса, средней шириной 4 м, очищенная от древесно0кустарниковой растительности с целью обозначения границ лесных кварталов и клеток, используемая при производстве работ в области лесного хозяйства	Содержание и эксплуатация	2021-2030
Просека	Мытищинский	60	13	0	1.08	Полоса, средней шириной 4 м, очищенная от древесно0кустарниковой растительности с целью обозначения границ лесных кварталов и клеток, используемая при производстве работ в области лесного хозяйства	Содержание и эксплуатация	2021-2030
Просека	Мытищинский	61	17	0	0.03	Полоса, средней шириной 4 м, очищенная от древесно0кустарниковой растительности с целью обозначения границ лесных кварталов и клеток, используемая при производстве работ в области лесного хозяйства	Содержание и эксплуатация	2021-2030
Просека	Мытищинский	62	21	0	0.87	Полоса, средней шириной 4 м, очищенная от древесно0кустарниковой растительности с целью обозначения границ лесных кварталов и клеток, используемая при производстве работ в области лесного хозяйства	Содержание и эксплуатация	2021-2030

1	2	3	4	5	6	7	8	9
Просека	Мытищинский	65	8	0	0.22	Полоса, средней шириной 4 м, очищенная от древесно0кустарниковой растительности с целью обозначения границ лесных кварталов и клеток, используемая при производстве работ в области лесного хозяйства	Содержание и эксплуатация	2021-2030
Просека	Мытищинский	66	13	0	0.49	Полоса, средней шириной 4 м, очищенная от древесно0кустарниковой растительности с целью обозначения границ лесных кварталов и клеток, используемая при производстве работ в области лесного хозяйства	Содержание и эксплуатация	2021-2030
Просека	Мытищинский	67	9	0	1.09	Полоса, средней шириной 4 м, очищенная от древесно0кустарниковой растительности с целью обозначения границ лесных кварталов и клеток, используемая при производстве работ в области лесного хозяйства	Содержание и эксплуатация	2021-2030
Просека	Мытищинский	68	20	0	1.18	Полоса, средней шириной 4 м, очищенная от древесно0кустарниковой растительности с целью обозначения границ лесных кварталов и клеток, используемая при производстве работ в области лесного хозяйства	Содержание и эксплуатация	2021-2030
Просека	Мытищинский	69	28	0	0.56	Полоса, средней шириной 4 м, очищенная от древесно0кустарниковой растительности с целью обозначения границ лесных кварталов и клеток, используемая при производстве работ в области лесного хозяйства	Содержание и эксплуатация	2021-2030
Просека	Мытищинский	70	16	0	0.45	Полоса, средней шириной 4 м, очищенная от древесно0кустарниковой растительности с целью обозначения границ лесных кварталов и клеток, используемая при производстве работ в области лесного хозяйства	Содержание и эксплуатация	2021-2030
Просека	Мытищинский	71	32	0	0.72	Полоса, средней шириной 4 м, очищенная от древесно0кустарниковой растительности с целью обозначения границ лесных кварталов и клеток, используемая при производстве работ в области лесного хозяйства	Содержание и эксплуатация	2021-2030
Просека	Мытищинский	72	23	0	1.09	Полоса, средней шириной 4 м, очищенная от древесно0кустарниковой растительности с целью обозначения границ лесных кварталов и клеток, используемая при производстве работ в области лесного хозяйства	Содержание и эксплуатация	2021-2030
Просека	Мытищинский	73	46	0	3.05	Полоса, средней шириной 4 м, очищенная от древесно0кустарниковой растительности с целью обозначения границ лесных кварталов и клеток, используемая при производстве работ в области лесного хозяйства	Содержание и эксплуатация	2021-2030
Просека	Мытищинский	74	4	0	0.74	Полоса, средней шириной 4 м, очищенная от древесно0кустарниковой растительности с целью обозначения границ лесных кварталов и клеток, используемая при производстве работ в области лесного хозяйства	Содержание и эксплуатация	2021-2030
Просека	Мытищинский	51а	9	0	0.36	Полоса, средней шириной 4 м, очищенная от древесно0кустарниковой растительности с целью обозначения границ лесных кварталов и клеток, используемая при производстве работ в области лесного хозяйства	Содержание и эксплуатация	2021-2030
Просека	Мытищинский	74а	3	0	2.41	Полоса, средней шириной 4 м, очищенная от древесно0кустарниковой растительности с целью обозначения границ лесных кварталов и клеток, используемая при производстве работ в области лесного хозяйства	Содержание и эксплуатация	2021-2030
Просека	Щелковский	4	27	0	0.94	Полоса, средней шириной 4 м, очищенная от древесно0кустарниковой растительности с целью обозначения границ лесных кварталов и клеток, используемая при производстве работ в области лесного хозяйства	Содержание и эксплуатация	2021-2030
Просека	Щелковский	5	37	0	1.31	Полоса, средней шириной 4 м, очищенная от древесно0кустарниковой растительности с целью обозначения границ лесных кварталов и клеток, используемая при производстве работ в области лесного хозяйства	Содержание и эксплуатация	2021-2030
Просека	Щелковский	6	30	0	0.01	Полоса, средней шириной 4 м, очищенная от древесно0кустарниковой растительности с целью обозначения границ лесных кварталов и клеток, используемая при производстве работ в области лесного хозяйства	Содержание и эксплуатация	2021-2030
Просека	Щелковский	8	34	0	0.86	Полоса, средней шириной 4 м, очищенная от древесно0кустарниковой растительности с целью обозначения границ лесных кварталов и клеток, используемая при производстве работ в области лесного хозяйства	Содержание и эксплуатация	2021-2030
Просека	Щелковский	9	44	0	0.91	Полоса, средней шириной 4 м, очищенная от древесно0кустарниковой растительности с целью обозначения границ лесных кварталов и клеток, используемая при производстве работ в области лесного хозяйства	Содержание и эксплуатация	2021-2030
Просека	Щелковский	10	51	0	0.04	Полоса, средней шириной 4 м, очищенная от древесно0кустарниковой растительности с целью обозначения границ лесных кварталов и клеток, используемая при производстве работ в области лесного хозяйства	Содержание и эксплуатация	2021-2030
Просека	Щелковский	15	21	0	0.79	Полоса, средней шириной 4 м, очищенная от древесно0кустарниковой растительности с целью обозначения границ лесных кварталов и клеток, используемая при производстве работ в области лесного хозяйства	Содержание и эксплуатация	2021-2030
Просека	Щелковский	16	44	0	1.41	Полоса, средней шириной 4 м, очищенная от древесно0кустарниковой растительности с целью обозначения границ лесных кварталов и клеток, используемая при производстве работ в области лесного хозяйства	Содержание и эксплуатация	2021-2030
Просека	Щелковский	22	21	0	1.52	Полоса, средней шириной 4 м, очищенная от древесно0кустарниковой растительности с целью обозначения границ лесных кварталов и клеток, используемая при производстве работ в области лесного хозяйства	Содержание и эксплуатация	2021-2030
Просека	Щелковский	81	11	0	0.25	Полоса, средней шириной 4 м, очищенная от древесно0кустарниковой растительности с целью обозначения границ лесных кварталов и клеток, используемая при производстве работ в области лесного хозяйства	Содержание и эксплуатация	2021-2030
Просека	Лосинопогонный	3-4	2	0	0.1	Полоса, средней шириной 4 м, очищенная от древесно0кустарниковой растительности с целью обозначения границ лесных кварталов и клеток, используемая при производстве работ в области лесного хозяйства	Содержание и эксплуатация	2021-2030
Просека	Лосинопогонный	4-1	10	0	0.54	Полоса, средней шириной 4 м, очищенная от древесно0кустарниковой растительности с целью обозначения границ лесных кварталов и клеток, используемая при производстве работ в области лесного хозяйства	Содержание и эксплуатация	2021-2030
Просека	Лосинопогонный	4-2	20	0	0.54	Полоса, средней шириной 4 м, очищенная от древесно0кустарниковой растительности с целью обозначения границ лесных кварталов и клеток, используемая при производстве работ в области лесного хозяйства	Содержание и эксплуатация	2021-2030
Просека	Лосинопогонный	4-3	13	0	0.66	Полоса, средней шириной 4 м, очищенная от древесно0кустарниковой растительности с целью обозначения границ лесных кварталов и клеток, используемая при производстве работ в области лесного хозяйства	Содержание и эксплуатация	2021-2030
Просека	Лосинопогонный	4-4	21	0	1.06	Полоса, средней шириной 4 м, очищенная от древесно0кустарниковой растительности с целью обозначения границ лесных кварталов и клеток, используемая при производстве работ в области лесного хозяйства	Содержание и эксплуатация	2021-2030
Просека	Лосинопогонный	5-1	15	0	0.54	Полоса, средней шириной 4 м, очищенная от древесно0кустарниковой растительности с целью обозначения границ лесных кварталов и клеток, используемая при производстве работ в области лесного хозяйства	Содержание и эксплуатация	2021-2030
Просека	Лосинопогонный	5-2	19	0	0.57	Полоса, средней шириной 4 м, очищенная от древесно0кустарниковой растительности с целью обозначения границ лесных кварталов и клеток, используемая при производстве работ в области лесного хозяйства	Содержание и эксплуатация	2021-2030
Просека	Лосинопогонный	5-3	17	0	1.06	Полоса, средней шириной 4 м, очищенная от древесно0кустарниковой растительности с целью обозначения границ лесных кварталов и клеток, используемая при производстве работ в области лесного хозяйства	Содержание и эксплуатация	2021-2030
Просека	Лосинопогонный	5-4	16	0	1.07	Полоса, средней шириной 4 м, очищенная от древесно0кустарниковой растительности с целью обозначения границ лесных кварталов и клеток, используемая при производстве работ в области лесного хозяйства	Содержание и эксплуатация	2021-2030
Просека	Лосинопогонный	6-1	24	0	0.62	Полоса, средней шириной 4 м, очищенная от древесно0кустарниковой растительности с целью обозначения границ лесных кварталов и клеток, используемая при производстве работ в области лесного хозяйства	Содержание и эксплуатация	2021-2030
Просека	Лосинопогонный	6-2	14	0	0.94	Полоса, средней шириной 4 м, очищенная от древесно0кустарниковой растительности с целью обозначения границ лесных кварталов и клеток, используемая при производстве работ в области лесного хозяйства	Содержание и эксплуатация	2021-2030
Просека	Лосинопогонный	6-3	15	0	0.95	Полоса, средней шириной 4 м, очищенная от древесно0кустарниковой растительности с целью обозначения границ лесных кварталов и клеток, используемая при производстве работ в области лесного хозяйства	Содержание и эксплуатация	2021-2030
Просека	Лосинопогонный	9-1	3	0	0.13	Полоса, средней шириной 4 м, очищенная от древесно0кустарниковой растительности с целью обозначения границ лесных кварталов и клеток, используемая при производстве работ в области лесного хозяйства	Содержание и эксплуатация	2021-2030
Просека	Лосинопогонный	9-2	17	0	0.66	Полоса, средней шириной 4 м, очищенная от древесно0кустарниковой растительности с целью обозначения границ лесных кварталов и клеток, используемая при производстве работ в области лесного хозяйства	Содержание и эксплуатация	2021-2030
Просека	Лосинопогонный	9-4	2	0	0.13	Полоса, средней шириной 4 м, очищенная от древесно0кустарниковой растительности с целью обозначения границ лесных кварталов и клеток, используемая при производстве работ в области лесного хозяйства	Содержание и эксплуатация	2021-2030
Просека	Лосинопогонный	10-1	15	0	1.06	Полоса, средней шириной 4 м, очищенная от древесно0кустарниковой растительности с целью обозначения границ лесных кварталов и клеток, используемая при производстве работ в области лесного хозяйства	Содержание и эксплуатация	2021-2030
Просека	Лосинопогонный	10-2	14	0	1.12	Полоса, средней шириной 4 м, очищенная от древесно0кустарниковой растительности с целью обозначения границ лесных кварталов и клеток, используемая при производстве работ в области лесного хозяйства	Содержание и эксплуатация	2021-2030
Просека	Лосинопогонный	10-3	15	0	0.67	Полоса, средней шириной 4 м, очищенная от древесно0кустарниковой растительности с целью обозначения границ лесных кварталов и клеток, используемая при производстве работ в области лесного хозяйства	Содержание и эксплуатация	2021-2030

1	2	3	4	5	6	7	8	9
Просека	Лосинопогонный	10-4	18	0	1.13	Полоса, средней шириной 4 м, очищенная от древесно0кустарниковой растительности с целью обозначения границ лесных кварталов и клеток, используемая при производстве работ в области лесного хозяйства	Содержание и эксплуатация	2021-2030
Просека	Лосинопогонный	11-1	13	0	1.02	Полоса, средней шириной 4 м, очищенная от древесно0кустарниковой растительности с целью обозначения границ лесных кварталов и клеток, используемая при производстве работ в области лесного хозяйства	Содержание и эксплуатация	2021-2030
Просека	Лосинопогонный	11-2	16	0	1.03	Полоса, средней шириной 4 м, очищенная от древесно0кустарниковой растительности с целью обозначения границ лесных кварталов и клеток, используемая при производстве работ в области лесного хозяйства	Содержание и эксплуатация	2021-2030
Просека	Лосинопогонный	11-3	19	0	1.06	Полоса, средней шириной 4 м, очищенная от древесно0кустарниковой растительности с целью обозначения границ лесных кварталов и клеток, используемая при производстве работ в области лесного хозяйства	Содержание и эксплуатация	2021-2030
Просека	Лосинопогонный	11-4	12	0	1.07	Полоса, средней шириной 4 м, очищенная от древесно0кустарниковой растительности с целью обозначения границ лесных кварталов и клеток, используемая при производстве работ в области лесного хозяйства	Содержание и эксплуатация	2021-2030
Просека	Лосинопогонный	12-1	14	0	1.09	Полоса, средней шириной 4 м, очищенная от древесно0кустарниковой растительности с целью обозначения границ лесных кварталов и клеток, используемая при производстве работ в области лесного хозяйства	Содержание и эксплуатация	2021-2030
Просека	Лосинопогонный	12-2	18	0	0.6	Полоса, средней шириной 4 м, очищенная от древесно0кустарниковой растительности с целью обозначения границ лесных кварталов и клеток, используемая при производстве работ в области лесного хозяйства	Содержание и эксплуатация	2021-2030
Просека	Лосинопогонный	12-3	17	0	1.1	Полоса, средней шириной 4 м, очищенная от древесно0кустарниковой растительности с целью обозначения границ лесных кварталов и клеток, используемая при производстве работ в области лесного хозяйства	Содержание и эксплуатация	2021-2030
Просека	Лосинопогонный	12-4	22	0	1.13	Полоса, средней шириной 4 м, очищенная от древесно0кустарниковой растительности с целью обозначения границ лесных кварталов и клеток, используемая при производстве работ в области лесного хозяйства	Содержание и эксплуатация	2021-2030
Просека	Лосинопогонный	16-2	11	0	0.13	Полоса, средней шириной 4 м, очищенная от древесно0кустарниковой растительности с целью обозначения границ лесных кварталов и клеток, используемая при производстве работ в области лесного хозяйства	Содержание и эксплуатация	2021-2030
Просека	Лосинопогонный	16-4	2	0	0.19	Полоса, средней шириной 4 м, очищенная от древесно0кустарниковой растительности с целью обозначения границ лесных кварталов и клеток, используемая при производстве работ в области лесного хозяйства	Содержание и эксплуатация	2021-2030
Просека	Лосинопогонный	17-1	16	0	0.54	Полоса, средней шириной 4 м, очищенная от древесно0кустарниковой растительности с целью обозначения границ лесных кварталов и клеток, используемая при производстве работ в области лесного хозяйства	Содержание и эксплуатация	2021-2030
Просека	Лосинопогонный	17-2	9	0	0.52	Полоса, средней шириной 4 м, очищенная от древесно0кустарниковой растительности с целью обозначения границ лесных кварталов и клеток, используемая при производстве работ в области лесного хозяйства	Содержание и эксплуатация	2021-2030
Просека	Лосинопогонный	17-3	16	0	0.73	Полоса, средней шириной 4 м, очищенная от древесно0кустарниковой растительности с целью обозначения границ лесных кварталов и клеток, используемая при производстве работ в области лесного хозяйства	Содержание и эксплуатация	2021-2030
Просека	Лосинопогонный	17-4	13	0	1	Полоса, средней шириной 4 м, очищенная от древесно0кустарниковой растительности с целью обозначения границ лесных кварталов и клеток, используемая при производстве работ в области лесного хозяйства	Содержание и эксплуатация	2021-2030
Просека	Лосинопогонный	18-1	14	0	0.5	Полоса, средней шириной 4 м, очищенная от древесно0кустарниковой растительности с целью обозначения границ лесных кварталов и клеток, используемая при производстве работ в области лесного хозяйства	Содержание и эксплуатация	2021-2030
Просека	Лосинопогонный	18-2	10	0	0.78	Полоса, средней шириной 4 м, очищенная от древесно0кустарниковой растительности с целью обозначения границ лесных кварталов и клеток, используемая при производстве работ в области лесного хозяйства	Содержание и эксплуатация	2021-2030
Просека	Лосинопогонный	18-3	11	0	1.06	Полоса, средней шириной 4 м, очищенная от древесно0кустарниковой растительности с целью обозначения границ лесных кварталов и клеток, используемая при производстве работ в области лесного хозяйства	Содержание и эксплуатация	2021-2030
Просека	Лосинопогонный	18-4	18	0	1.06	Полоса, средней шириной 4 м, очищенная от древесно0кустарниковой растительности с целью обозначения границ лесных кварталов и клеток, используемая при производстве работ в области лесного хозяйства	Содержание и эксплуатация	2021-2030
Просека	Лосинопогонный	19-1	15	0	0.8	Полоса, средней шириной 4 м, очищенная от древесно0кустарниковой растительности с целью обозначения границ лесных кварталов и клеток, используемая при производстве работ в области лесного хозяйства	Содержание и эксплуатация	2021-2030
Просека	Лосинопогонный	19-2	8	0	0.3	Полоса, средней шириной 4 м, очищенная от древесно0кустарниковой растительности с целью обозначения границ лесных кварталов и клеток, используемая при производстве работ в области лесного хозяйства	Содержание и эксплуатация	2021-2030
Просека	Лосинопогонный	19-3	9	0	1.01	Полоса, средней шириной 4 м, очищенная от древесно0кустарниковой растительности с целью обозначения границ лесных кварталов и клеток, используемая при производстве работ в области лесного хозяйства	Содержание и эксплуатация	2021-2030
Просека	Лосинопогонный	19-4	7	0	1.02	Полоса, средней шириной 4 м, очищенная от древесно0кустарниковой растительности с целью обозначения границ лесных кварталов и клеток, используемая при производстве работ в области лесного хозяйства	Содержание и эксплуатация	2021-2030
Просека	Лосинопогонный	19-5	10	0	1.06	Полоса, средней шириной 4 м, очищенная от древесно0кустарниковой растительности с целью обозначения границ лесных кварталов и клеток, используемая при производстве работ в области лесного хозяйства	Содержание и эксплуатация	2021-2030
Просека	Лосинопогонный	19-6	14	0	1.03	Полоса, средней шириной 4 м, очищенная от древесно0кустарниковой растительности с целью обозначения границ лесных кварталов и клеток, используемая при производстве работ в области лесного хозяйства	Содержание и эксплуатация	2021-2030
Просека	Лосинопогонный	20-1	10	0	0.63	Полоса, средней шириной 4 м, очищенная от древесно0кустарниковой растительности с целью обозначения границ лесных кварталов и клеток, используемая при производстве работ в области лесного хозяйства	Содержание и эксплуатация	2021-2030
Просека	Лосинопогонный	20-2	10	0	0.62	Полоса, средней шириной 4 м, очищенная от древесно0кустарниковой растительности с целью обозначения границ лесных кварталов и клеток, используемая при производстве работ в области лесного хозяйства	Содержание и эксплуатация	2021-2030
Просека	Лосинопогонный	20-3	10	0	1.03	Полоса, средней шириной 4 м, очищенная от древесно0кустарниковой растительности с целью обозначения границ лесных кварталов и клеток, используемая при производстве работ в области лесного хозяйства	Содержание и эксплуатация	2021-2030
Просека	Лосинопогонный	20-4	10	0	1.04	Полоса, средней шириной 4 м, очищенная от древесно0кустарниковой растительности с целью обозначения границ лесных кварталов и клеток, используемая при производстве работ в области лесного хозяйства	Содержание и эксплуатация	2021-2030
Просека	Лосинопогонный	21-1	13	0	0.69	Полоса, средней шириной 4 м, очищенная от древесно0кустарниковой растительности с целью обозначения границ лесных кварталов и клеток, используемая при производстве работ в области лесного хозяйства	Содержание и эксплуатация	2021-2030
Просека	Лосинопогонный	21-2	10	0	0.6	Полоса, средней шириной 4 м, очищенная от древесно0кустарниковой растительности с целью обозначения границ лесных кварталов и клеток, используемая при производстве работ в области лесного хозяйства	Содержание и эксплуатация	2021-2030
Просека	Лосинопогонный	21-3	15	0	1.02	Полоса, средней шириной 4 м, очищенная от древесно0кустарниковой растительности с целью обозначения границ лесных кварталов и клеток, используемая при производстве работ в области лесного хозяйства	Содержание и эксплуатация	2021-2030
Просека	Лосинопогонный	21-4	16	0	1.03	Полоса, средней шириной 4 м, очищенная от древесно0кустарниковой растительности с целью обозначения границ лесных кварталов и клеток, используемая при производстве работ в области лесного хозяйства	Содержание и эксплуатация	2021-2030
Просека	Лосинопогонный	22-1	13	0	0.44	Полоса, средней шириной 4 м, очищенная от древесно0кустарниковой растительности с целью обозначения границ лесных кварталов и клеток, используемая при производстве работ в области лесного хозяйства	Содержание и эксплуатация	2021-2030
Просека	Лосинопогонный	22-2	16	0	0.41	Полоса, средней шириной 4 м, очищенная от древесно0кустарниковой растительности с целью обозначения границ лесных кварталов и клеток, используемая при производстве работ в области лесного хозяйства	Содержание и эксплуатация	2021-2030
Просека	Лосинопогонный	22-3	16	0	1.22	Полоса, средней шириной 4 м, очищенная от древесно0кустарниковой растительности с целью обозначения границ лесных кварталов и клеток, используемая при производстве работ в области лесного хозяйства	Содержание и эксплуатация	2021-2030
Просека	Лосинопогонный	22-4	13	0	1.1	Полоса, средней шириной 4 м, очищенная от древесно0кустарниковой растительности с целью обозначения границ лесных кварталов и клеток, используемая при производстве работ в области лесного хозяйства	Содержание и эксплуатация	2021-2030
Просека	Лосинопогонный	23-1	11	0	0.34	Полоса, средней шириной 4 м, очищенная от древесно0кустарниковой растительности с целью обозначения границ лесных кварталов и клеток, используемая при производстве работ в области лесного хозяйства	Содержание и эксплуатация	2021-2030
Просека	Лосинопогонный	23-2	18	0	0.28	Полоса, средней шириной 4 м, очищенная от древесно0кустарниковой растительности с целью обозначения границ лесных кварталов и клеток, используемая при производстве работ в области лесного хозяйства	Содержание и эксплуатация	2021-2030
Просека	Лосинопогонный	23-3	12	0	0.47	Полоса, средней шириной 4 м, очищенная от древесно0кустарниковой растительности с целью обозначения границ лесных кварталов и клеток, используемая при производстве работ в области лесного хозяйства	Содержание и эксплуатация	2021-2030

1	2	3	4	5	6	7	8	9
Просека	Лосинопогонный	23-4	15	0	1.86	Полоса, средней шириной 4 м, очищенная от древесно0кустарниковой растительности с целью обозначения границ лесных кварталов и клеток, используемая при производстве работ в области лесного хозяйства	Содержание и эксплуатация	2021-2030
Просека	Лосинопогонный	32-1	5	0	0.26	Полоса, средней шириной 4 м, очищенная от древесно0кустарниковой растительности с целью обозначения границ лесных кварталов и клеток, используемая при производстве работ в области лесного хозяйства	Содержание и эксплуатация	2021-2030
Просека	Лосинопогонный	32-2	15	0	0.76	Полоса, средней шириной 4 м, очищенная от древесно0кустарниковой растительности с целью обозначения границ лесных кварталов и клеток, используемая при производстве работ в области лесного хозяйства	Содержание и эксплуатация	2021-2030
Просека	Лосинопогонный	32-4	4	0	0.22	Полоса, средней шириной 4 м, очищенная от древесно0кустарниковой растительности с целью обозначения границ лесных кварталов и клеток, используемая при производстве работ в области лесного хозяйства	Содержание и эксплуатация	2021-2030
Просека	Лосинопогонный	33-1	10	0	1.1	Полоса, средней шириной 4 м, очищенная от древесно0кустарниковой растительности с целью обозначения границ лесных кварталов и клеток, используемая при производстве работ в области лесного хозяйства	Содержание и эксплуатация	2021-2030
Просека	Лосинопогонный	33-2	17	0	1.13	Полоса, средней шириной 4 м, очищенная от древесно0кустарниковой растительности с целью обозначения границ лесных кварталов и клеток, используемая при производстве работ в области лесного хозяйства	Содержание и эксплуатация	2021-2030
Просека	Лосинопогонный	33-3	14	0	0.8	Полоса, средней шириной 4 м, очищенная от древесно0кустарниковой растительности с целью обозначения границ лесных кварталов и клеток, используемая при производстве работ в области лесного хозяйства	Содержание и эксплуатация	2021-2030
Просека	Лосинопогонный	33-4	19	0	1.16	Полоса, средней шириной 4 м, очищенная от древесно0кустарниковой растительности с целью обозначения границ лесных кварталов и клеток, используемая при производстве работ в области лесного хозяйства	Содержание и эксплуатация	2021-2030
Просека	Лосинопогонный	34-1	14	0	1.17	Полоса, средней шириной 4 м, очищенная от древесно0кустарниковой растительности с целью обозначения границ лесных кварталов и клеток, используемая при производстве работ в области лесного хозяйства	Содержание и эксплуатация	2021-2030
Просека	Лосинопогонный	34-2	6	0	1.16	Полоса, средней шириной 4 м, очищенная от древесно0кустарниковой растительности с целью обозначения границ лесных кварталов и клеток, используемая при производстве работ в области лесного хозяйства	Содержание и эксплуатация	2021-2030
Просека	Лосинопогонный	34-3	11	0	1.19	Полоса, средней шириной 4 м, очищенная от древесно0кустарниковой растительности с целью обозначения границ лесных кварталов и клеток, используемая при производстве работ в области лесного хозяйства	Содержание и эксплуатация	2021-2030
Просека	Лосинопогонный	34-4	8	0	1.21	Полоса, средней шириной 4 м, очищенная от древесно0кустарниковой растительности с целью обозначения границ лесных кварталов и клеток, используемая при производстве работ в области лесного хозяйства	Содержание и эксплуатация	2021-2030
Просека	Лосинопогонный	35-1	12	0	1.17	Полоса, средней шириной 4 м, очищенная от древесно0кустарниковой растительности с целью обозначения границ лесных кварталов и клеток, используемая при производстве работ в области лесного хозяйства	Содержание и эксплуатация	2021-2030
Просека	Лосинопогонный	35-2	17	0	1.19	Полоса, средней шириной 4 м, очищенная от древесно0кустарниковой растительности с целью обозначения границ лесных кварталов и клеток, используемая при производстве работ в области лесного хозяйства	Содержание и эксплуатация	2021-2030
Просека	Лосинопогонный	35-3	8	0	1.22	Полоса, средней шириной 4 м, очищенная от древесно0кустарниковой растительности с целью обозначения границ лесных кварталов и клеток, используемая при производстве работ в области лесного хозяйства	Содержание и эксплуатация	2021-2030
Просека	Лосинопогонный	35-4	17	0	1.28	Полоса, средней шириной 4 м, очищенная от древесно0кустарниковой растительности с целью обозначения границ лесных кварталов и клеток, используемая при производстве работ в области лесного хозяйства	Содержание и эксплуатация	2021-2030
Просека	Лосинопогонный	36-1	18	0	1.15	Полоса, средней шириной 4 м, очищенная от древесно0кустарниковой растительности с целью обозначения границ лесных кварталов и клеток, используемая при производстве работ в области лесного хозяйства	Содержание и эксплуатация	2021-2030
Просека	Лосинопогонный	36-2	16	0	1.39	Полоса, средней шириной 4 м, очищенная от древесно0кустарниковой растительности с целью обозначения границ лесных кварталов и клеток, используемая при производстве работ в области лесного хозяйства	Содержание и эксплуатация	2021-2030
Просека	Лосинопогонный	36-3	13	0	1.49	Полоса, средней шириной 4 м, очищенная от древесно0кустарниковой растительности с целью обозначения границ лесных кварталов и клеток, используемая при производстве работ в области лесного хозяйства	Содержание и эксплуатация	2021-2030
Просека	Лосинопогонный	44-1	2	0	0.21	Полоса, средней шириной 4 м, очищенная от древесно0кустарниковой растительности с целью обозначения границ лесных кварталов и клеток, используемая при производстве работ в области лесного хозяйства	Содержание и эксплуатация	2021-2030
Просека	Лосинопогонный	44-2	11	0	0.75	Полоса, средней шириной 4 м, очищенная от древесно0кустарниковой растительности с целью обозначения границ лесных кварталов и клеток, используемая при производстве работ в области лесного хозяйства	Содержание и эксплуатация	2021-2030
Просека	Лосинопогонный	44-4	6	0	0.33	Полоса, средней шириной 4 м, очищенная от древесно0кустарниковой растительности с целью обозначения границ лесных кварталов и клеток, используемая при производстве работ в области лесного хозяйства	Содержание и эксплуатация	2021-2030
Просека	Лосинопогонный	45-1	5	0	1.32	Полоса, средней шириной 4 м, очищенная от древесно0кустарниковой растительности с целью обозначения границ лесных кварталов и клеток, используемая при производстве работ в области лесного хозяйства	Содержание и эксплуатация	2021-2030
Просека	Лосинопогонный	45-2	13	0	1.29	Полоса, средней шириной 4 м, очищенная от древесно0кустарниковой растительности с целью обозначения границ лесных кварталов и клеток, используемая при производстве работ в области лесного хозяйства	Содержание и эксплуатация	2021-2030
Просека	Лосинопогонный	45-3	9	0	0.66	Полоса, средней шириной 4 м, очищенная от древесно0кустарниковой растительности с целью обозначения границ лесных кварталов и клеток, используемая при производстве работ в области лесного хозяйства	Содержание и эксплуатация	2021-2030
Просека	Лосинопогонный	46-1	12	0	1.36	Полоса, средней шириной 4 м, очищенная от древесно0кустарниковой растительности с целью обозначения границ лесных кварталов и клеток, используемая при производстве работ в области лесного хозяйства	Содержание и эксплуатация	2021-2030
Просека	Лосинопогонный	46-2	7	0	1.28	Полоса, средней шириной 4 м, очищенная от древесно0кустарниковой растительности с целью обозначения границ лесных кварталов и клеток, используемая при производстве работ в области лесного хозяйства	Содержание и эксплуатация	2021-2030
Просека	Лосинопогонный	74-1	28	0	0.61	Полоса, средней шириной 4 м, очищенная от древесно0кустарниковой растительности с целью обозначения границ лесных кварталов и клеток, используемая при производстве работ в области лесного хозяйства	Содержание и эксплуатация	2021-2030
Просека	Лосинопогонный	74-2	5	0	0.47	Полоса, средней шириной 4 м, очищенная от древесно0кустарниковой растительности с целью обозначения границ лесных кварталов и клеток, используемая при производстве работ в области лесного хозяйства	Содержание и эксплуатация	2021-2030
Просека	Лосинопогонный	74-3	26	0	0.91	Полоса, средней шириной 4 м, очищенная от древесно0кустарниковой растительности с целью обозначения границ лесных кварталов и клеток, используемая при производстве работ в области лесного хозяйства	Содержание и эксплуатация	2021-2030
Просека	Лосинопогонный	75-1	15	0	0.26	Полоса, средней шириной 4 м, очищенная от древесно0кустарниковой растительности с целью обозначения границ лесных кварталов и клеток, используемая при производстве работ в области лесного хозяйства	Содержание и эксплуатация	2021-2030
Просека	Лосинопогонный	75-2	11	0	0.47	Полоса, средней шириной 4 м, очищенная от древесно0кустарниковой растительности с целью обозначения границ лесных кварталов и клеток, используемая при производстве работ в области лесного хозяйства	Содержание и эксплуатация	2021-2030
Просека	Лосинопогонный	75-3	13	0	1.12	Полоса, средней шириной 4 м, очищенная от древесно0кустарниковой растительности с целью обозначения границ лесных кварталов и клеток, используемая при производстве работ в области лесного хозяйства	Содержание и эксплуатация	2021-2030
Просека	Лосинопогонный	75-4	6	0	1.18	Полоса, средней шириной 4 м, очищенная от древесно0кустарниковой растительности с целью обозначения границ лесных кварталов и клеток, используемая при производстве работ в области лесного хозяйства	Содержание и эксплуатация	2021-2030
Просека	Лосинопогонный	76-1	27	0	0.52	Полоса, средней шириной 4 м, очищенная от древесно0кустарниковой растительности с целью обозначения границ лесных кварталов и клеток, используемая при производстве работ в области лесного хозяйства	Содержание и эксплуатация	2021-2030
Просека	Лосинопогонный	76-2	33	0	1.77	Полоса, средней шириной 4 м, очищенная от древесно0кустарниковой растительности с целью обозначения границ лесных кварталов и клеток, используемая при производстве работ в области лесного хозяйства	Содержание и эксплуатация	2021-2030
Просека	Лосинопогонный	77-2	20	0	0.94	Полоса, средней шириной 4 м, очищенная от древесно0кустарниковой растительности с целью обозначения границ лесных кварталов и клеток, используемая при производстве работ в области лесного хозяйства	Содержание и эксплуатация	2021-2030
Просека	Лосинопогонный	77-3	26	0	1.22	Полоса, средней шириной 4 м, очищенная от древесно0кустарниковой растительности с целью обозначения границ лесных кварталов и клеток, используемая при производстве работ в области лесного хозяйства	Содержание и эксплуатация	2021-2030
Просека	Лосинопогонный	77-4	20	0	1.67	Полоса, средней шириной 4 м, очищенная от древесно0кустарниковой растительности с целью обозначения границ лесных кварталов и клеток, используемая при производстве работ в области лесного хозяйства	Содержание и эксплуатация	2021-2030
Просека	Лосинопогонный	77-5	19	0	1.91	Полоса, средней шириной 4 м, очищенная от древесно0кустарниковой растительности с целью обозначения границ лесных кварталов и клеток, используемая при производстве работ в области лесного хозяйства	Содержание и эксплуатация	2021-2030

1	2	3	4	5	6	7	8	9
Просека	Лосинопогонный	78-1	19	0	0.42	Полоса, средней шириной 4 м, очищенная от древесно0кустарниковой растительности с целью обозначения границ лесных кварталов и клеток, используемая при производстве работ в области лесного хозяйства	Содержание и эксплуатация	2021-2030
Просека	Лосинопогонный	78-2	19	0	1.92	Полоса, средней шириной 4 м, очищенная от древесно0кустарниковой растительности с целью обозначения границ лесных кварталов и клеток, используемая при производстве работ в области лесного хозяйства	Содержание и эксплуатация	2021-2030
Просека	Лосинопогонный	78-3	28	0	2.05	Полоса, средней шириной 4 м, очищенная от древесно0кустарниковой растительности с целью обозначения границ лесных кварталов и клеток, используемая при производстве работ в области лесного хозяйства	Содержание и эксплуатация	2021-2030
Просека	Лосинопогонный	79-1	11	0	0.47	Полоса, средней шириной 4 м, очищенная от древесно0кустарниковой растительности с целью обозначения границ лесных кварталов и клеток, используемая при производстве работ в области лесного хозяйства	Содержание и эксплуатация	2021-2030
Просека	Лосинопогонный	79-2	17	0	1.12	Полоса, средней шириной 4 м, очищенная от древесно0кустарниковой растительности с целью обозначения границ лесных кварталов и клеток, используемая при производстве работ в области лесного хозяйства	Содержание и эксплуатация	2021-2030
Просека	Лосинопогонный	79-3	11	0	1.61	Полоса, средней шириной 4 м, очищенная от древесно0кустарниковой растительности с целью обозначения границ лесных кварталов и клеток, используемая при производстве работ в области лесного хозяйства	Содержание и эксплуатация	2021-2030
Просека	Лосинопогонный	79-4	25	0	3.28	Полоса, средней шириной 4 м, очищенная от древесно0кустарниковой растительности с целью обозначения границ лесных кварталов и клеток, используемая при производстве работ в области лесного хозяйства	Содержание и эксплуатация	2021-2030
Просека	Лосинопогонный	79-4	26	0	0.43	Полоса, средней шириной 4 м, очищенная от древесно0кустарниковой растительности с целью обозначения границ лесных кварталов и клеток, используемая при производстве работ в области лесного хозяйства	Содержание и эксплуатация	2021-2030
Просека	Алексеевский	2	10	0	0.71	Полоса, средней шириной 4 м, очищенная от древесно0кустарниковой растительности с целью обозначения границ лесных кварталов и клеток, используемая при производстве работ в области лесного хозяйства	Содержание и эксплуатация	2021-2030
Просека	Алексеевский	3	30	0	0.47	Полоса, средней шириной 4 м, очищенная от древесно0кустарниковой растительности с целью обозначения границ лесных кварталов и клеток, используемая при производстве работ в области лесного хозяйства	Содержание и эксплуатация	2021-2030
Просека	Алексеевский	4	14	0	1.28	Полоса, средней шириной 4 м, очищенная от древесно0кустарниковой растительности с целью обозначения границ лесных кварталов и клеток, используемая при производстве работ в области лесного хозяйства	Содержание и эксплуатация	2021-2030
Просека	Алексеевский	5	15	0	1.36	Полоса, средней шириной 4 м, очищенная от древесно0кустарниковой растительности с целью обозначения границ лесных кварталов и клеток, используемая при производстве работ в области лесного хозяйства	Содержание и эксплуатация	2021-2030
Просека	Алексеевский	6	15	0	1.32	Полоса, средней шириной 4 м, очищенная от древесно0кустарниковой растительности с целью обозначения границ лесных кварталов и клеток, используемая при производстве работ в области лесного хозяйства	Содержание и эксплуатация	2021-2030
Просека	Алексеевский	7	17	0	0.94	Полоса, средней шириной 4 м, очищенная от древесно0кустарниковой растительности с целью обозначения границ лесных кварталов и клеток, используемая при производстве работ в области лесного хозяйства	Содержание и эксплуатация	2021-2030
Просека	Алексеевский	8	20	0	0.62	Полоса, средней шириной 4 м, очищенная от древесно0кустарниковой растительности с целью обозначения границ лесных кварталов и клеток, используемая при производстве работ в области лесного хозяйства	Содержание и эксплуатация	2021-2030
Просека	Алексеевский	10	15	0	0.72	Полоса, средней шириной 4 м, очищенная от древесно0кустарниковой растительности с целью обозначения границ лесных кварталов и клеток, используемая при производстве работ в области лесного хозяйства	Содержание и эксплуатация	2021-2030
Просека	Алексеевский	11	12	0	1.33	Полоса, средней шириной 4 м, очищенная от древесно0кустарниковой растительности с целью обозначения границ лесных кварталов и клеток, используемая при производстве работ в области лесного хозяйства	Содержание и эксплуатация	2021-2030
Просека	Алексеевский	12	16	0	1.33	Полоса, средней шириной 4 м, очищенная от древесно0кустарниковой растительности с целью обозначения границ лесных кварталов и клеток, используемая при производстве работ в области лесного хозяйства	Содержание и эксплуатация	2021-2030
Просека	Алексеевский	13	16	0	1.33	Полоса, средней шириной 4 м, очищенная от древесно0кустарниковой растительности с целью обозначения границ лесных кварталов и клеток, используемая при производстве работ в области лесного хозяйства	Содержание и эксплуатация	2021-2030
Просека	Алексеевский	14	16	0	0.98	Полоса, средней шириной 4 м, очищенная от древесно0кустарниковой растительности с целью обозначения границ лесных кварталов и клеток, используемая при производстве работ в области лесного хозяйства	Содержание и эксплуатация	2021-2030
Просека	Алексеевский	15	12	0	0.8	Полоса, средней шириной 4 м, очищенная от древесно0кустарниковой растительности с целью обозначения границ лесных кварталов и клеток, используемая при производстве работ в области лесного хозяйства	Содержание и эксплуатация	2021-2030
Просека	Алексеевский	16	14	0	0.37	Полоса, средней шириной 4 м, очищенная от древесно0кустарниковой растительности с целью обозначения границ лесных кварталов и клеток, используемая при производстве работ в области лесного хозяйства	Содержание и эксплуатация	2021-2030
Просека	Алексеевский	17	12	0	1.17	Полоса, средней шириной 4 м, очищенная от древесно0кустарниковой растительности с целью обозначения границ лесных кварталов и клеток, используемая при производстве работ в области лесного хозяйства	Содержание и эксплуатация	2021-2030
Просека	Алексеевский	18	18	0	0.66	Полоса, средней шириной 4 м, очищенная от древесно0кустарниковой растительности с целью обозначения границ лесных кварталов и клеток, используемая при производстве работ в области лесного хозяйства	Содержание и эксплуатация	2021-2030
Просека	Алексеевский	19	18	0	1.33	Полоса, средней шириной 4 м, очищенная от древесно0кустарниковой растительности с целью обозначения границ лесных кварталов и клеток, используемая при производстве работ в области лесного хозяйства	Содержание и эксплуатация	2021-2030
Просека	Алексеевский	20	17	0	1.34	Полоса, средней шириной 4 м, очищенная от древесно0кустарниковой растительности с целью обозначения границ лесных кварталов и клеток, используемая при производстве работ в области лесного хозяйства	Содержание и эксплуатация	2021-2030
Просека	Алексеевский	21	14	0	1.31	Полоса, средней шириной 4 м, очищенная от древесно0кустарниковой растительности с целью обозначения границ лесных кварталов и клеток, используемая при производстве работ в области лесного хозяйства	Содержание и эксплуатация	2021-2030
Просека	Алексеевский	22	25	0	0.81	Полоса, средней шириной 4 м, очищенная от древесно0кустарниковой растительности с целью обозначения границ лесных кварталов и клеток, используемая при производстве работ в области лесного хозяйства	Содержание и эксплуатация	2021-2030
Просека	Алексеевский	23	20	0	0.23	Полоса, средней шириной 4 м, очищенная от древесно0кустарниковой растительности с целью обозначения границ лесных кварталов и клеток, используемая при производстве работ в области лесного хозяйства	Содержание и эксплуатация	2021-2030
Просека	Алексеевский	24	15	0	1.32	Полоса, средней шириной 4 м, очищенная от древесно0кустарниковой растительности с целью обозначения границ лесных кварталов и клеток, используемая при производстве работ в области лесного хозяйства	Содержание и эксплуатация	2021-2030
Просека	Алексеевский	25	13	0	1.18	Полоса, средней шириной 4 м, очищенная от древесно0кустарниковой растительности с целью обозначения границ лесных кварталов и клеток, используемая при производстве работ в области лесного хозяйства	Содержание и эксплуатация	2021-2030
Просека	Алексеевский	26	18	0	0.67	Полоса, средней шириной 4 м, очищенная от древесно0кустарниковой растительности с целью обозначения границ лесных кварталов и клеток, используемая при производстве работ в области лесного хозяйства	Содержание и эксплуатация	2021-2030
Просека	Алексеевский	27	24	0	1.33	Полоса, средней шириной 4 м, очищенная от древесно0кустарниковой растительности с целью обозначения границ лесных кварталов и клеток, используемая при производстве работ в области лесного хозяйства	Содержание и эксплуатация	2021-2030
Просека	Алексеевский	28	15	0	1.36	Полоса, средней шириной 4 м, очищенная от древесно0кустарниковой растительности с целью обозначения границ лесных кварталов и клеток, используемая при производстве работ в области лесного хозяйства	Содержание и эксплуатация	2021-2030
Просека	Алексеевский	29	11	0	1.32	Полоса, средней шириной 4 м, очищенная от древесно0кустарниковой растительности с целью обозначения границ лесных кварталов и клеток, используемая при производстве работ в области лесного хозяйства	Содержание и эксплуатация	2021-2030
Просека	Алексеевский	30	15	0	0.67	Полоса, средней шириной 4 м, очищенная от древесно0кустарниковой растительности с целью обозначения границ лесных кварталов и клеток, используемая при производстве работ в области лесного хозяйства	Содержание и эксплуатация	2021-2030
Просека	Алексеевский	31	38	0	1.53	Полоса, средней шириной 4 м, очищенная от древесно0кустарниковой растительности с целью обозначения границ лесных кварталов и клеток, используемая при производстве работ в области лесного хозяйства	Содержание и эксплуатация	2021-2030
Просека	Алексеевский	32	12	0	1.09	Полоса, средней шириной 4 м, очищенная от древесно0кустарниковой растительности с целью обозначения границ лесных кварталов и клеток, используемая при производстве работ в области лесного хозяйства	Содержание и эксплуатация	2021-2030
Просека	Алексеевский	33	32	0	0.72	Полоса, средней шириной 4 м, очищенная от древесно0кустарниковой растительности с целью обозначения границ лесных кварталов и клеток, используемая при производстве работ в области лесного хозяйства	Содержание и эксплуатация	2021-2030
Просека	Алексеевский	34	20	0	1.29	Полоса, средней шириной 4 м, очищенная от древесно0кустарниковой растительности с целью обозначения границ лесных кварталов и клеток, используемая при производстве работ в области лесного хозяйства	Содержание и эксплуатация	2021-2030

1	2	3	4	5	6	7	8	9
Просека	Алексеевский	35	14	0	1.16	Полоса, средней шириной 4 м, очищенная от древесно0кустарниковой растительности с целью обозначения границ лесных кварталов и клеток, используемая при производстве работ в области лесного хозяйства	Содержание и эксплуатация	2021-2030
Просека	Алексеевский	36	12	0	0.67	Полоса, средней шириной 4 м, очищенная от древесно0кустарниковой растительности с целью обозначения границ лесных кварталов и клеток, используемая при производстве работ в области лесного хозяйства	Содержание и эксплуатация	2021-2030
Просека	Алексеевский	37	19	0	1.56	Полоса, средней шириной 4 м, очищенная от древесно0кустарниковой растительности с целью обозначения границ лесных кварталов и клеток, используемая при производстве работ в области лесного хозяйства	Содержание и эксплуатация	2021-2030
Просека	Алексеевский	38	8	0	1.16	Полоса, средней шириной 4 м, очищенная от древесно0кустарниковой растительности с целью обозначения границ лесных кварталов и клеток, используемая при производстве работ в области лесного хозяйства	Содержание и эксплуатация	2021-2030
Просека	Алексеевский	39	5	0	1.31	Полоса, средней шириной 4 м, очищенная от древесно0кустарниковой растительности с целью обозначения границ лесных кварталов и клеток, используемая при производстве работ в области лесного хозяйства	Содержание и эксплуатация	2021-2030
Просека	Алексеевский	40	30	0	1.86	Полоса, средней шириной 4 м, очищенная от древесно0кустарниковой растительности с целью обозначения границ лесных кварталов и клеток, используемая при производстве работ в области лесного хозяйства	Содержание и эксплуатация	2021-2030
Просека	Алексеевский	41	21	0	1.13	Полоса, средней шириной 4 м, очищенная от древесно0кустарниковой растительности с целью обозначения границ лесных кварталов и клеток, используемая при производстве работ в области лесного хозяйства	Содержание и эксплуатация	2021-2030
Просека	Алексеевский	42	17	0	1.19	Полоса, средней шириной 4 м, очищенная от древесно0кустарниковой растительности с целью обозначения границ лесных кварталов и клеток, используемая при производстве работ в области лесного хозяйства	Содержание и эксплуатация	2021-2030
Просека	Алексеевский	43	31	0	0.74	Полоса, средней шириной 4 м, очищенная от древесно0кустарниковой растительности с целью обозначения границ лесных кварталов и клеток, используемая при производстве работ в области лесного хозяйства	Содержание и эксплуатация	2021-2030
Просека	Алексеевский	44	16	0	1.28	Полоса, средней шириной 4 м, очищенная от древесно0кустарниковой растительности с целью обозначения границ лесных кварталов и клеток, используемая при производстве работ в области лесного хозяйства	Содержание и эксплуатация	2021-2030
Просека	Алексеевский	45	9	0	1.18	Полоса, средней шириной 4 м, очищенная от древесно0кустарниковой растительности с целью обозначения границ лесных кварталов и клеток, используемая при производстве работ в области лесного хозяйства	Содержание и эксплуатация	2021-2030
Просека	Алексеевский	46	36	0	1.48	Полоса, средней шириной 4 м, очищенная от древесно0кустарниковой растительности с целью обозначения границ лесных кварталов и клеток, используемая при производстве работ в области лесного хозяйства	Содержание и эксплуатация	2021-2030
Просека	Алексеевский	47	40	0	0.96	Полоса, средней шириной 4 м, очищенная от древесно0кустарниковой растительности с целью обозначения границ лесных кварталов и клеток, используемая при производстве работ в области лесного хозяйства	Содержание и эксплуатация	2021-2030
Просека	Алексеевский	48	38	0	1.32	Полоса, средней шириной 4 м, очищенная от древесно0кустарниковой растительности с целью обозначения границ лесных кварталов и клеток, используемая при производстве работ в области лесного хозяйства	Содержание и эксплуатация	2021-2030
Просека	Алексеевский	49	42	0	1.26	Полоса, средней шириной 4 м, очищенная от древесно0кустарниковой растительности с целью обозначения границ лесных кварталов и клеток, используемая при производстве работ в области лесного хозяйства	Содержание и эксплуатация	2021-2030
Просека	Алексеевский	50	48	0	1.42	Полоса, средней шириной 4 м, очищенная от древесно0кустарниковой растительности с целью обозначения границ лесных кварталов и клеток, используемая при производстве работ в области лесного хозяйства	Содержание и эксплуатация	2021-2030
Просека	Алексеевский	52	22	0	0.67	Полоса, средней шириной 4 м, очищенная от древесно0кустарниковой растительности с целью обозначения границ лесных кварталов и клеток, используемая при производстве работ в области лесного хозяйства	Содержание и эксплуатация	2021-2030
Просека	Алексеевский	53	23	0	1.1	Полоса, средней шириной 4 м, очищенная от древесно0кустарниковой растительности с целью обозначения границ лесных кварталов и клеток, используемая при производстве работ в области лесного хозяйства	Содержание и эксплуатация	2021-2030
Просека	Алексеевский	54	11	0	0.6	Полоса, средней шириной 4 м, очищенная от древесно0кустарниковой растительности с целью обозначения границ лесных кварталов и клеток, используемая при производстве работ в области лесного хозяйства	Содержание и эксплуатация	2021-2030
Просека	Алексеевский	81а	7	0	1.08	Полоса, средней шириной 4 м, очищенная от древесно0кустарниковой растительности с целью обозначения границ лесных кварталов и клеток, используемая при производстве работ в области лесного хозяйства	Содержание и эксплуатация	2021-2030
Просека	Лосиноостровский	3-3	34	0	0.89	Полоса, средней шириной 4 м, очищенная от древесно0кустарниковой растительности с целью обозначения границ лесных кварталов и клеток, используемая при производстве работ в области лесного хозяйства	Содержание и эксплуатация	2021-2030
Просека	Лосиноостровский	4-3	6	0	0.34	Полоса, средней шириной 4 м, очищенная от древесно0кустарниковой растительности с целью обозначения границ лесных кварталов и клеток, используемая при производстве работ в области лесного хозяйства	Содержание и эксплуатация	2021-2030
Просека	Лосиноостровский	7-2	12	0	0.95	Полоса, средней шириной 4 м, очищенная от древесно0кустарниковой растительности с целью обозначения границ лесных кварталов и клеток, используемая при производстве работ в области лесного хозяйства	Содержание и эксплуатация	2021-2030
Просека	Лосиноостровский	7-3	20	0	0.52	Полоса, средней шириной 4 м, очищенная от древесно0кустарниковой растительности с целью обозначения границ лесных кварталов и клеток, используемая при производстве работ в области лесного хозяйства	Содержание и эксплуатация	2021-2030
Просека	Лосиноостровский	7-4	22	0	1.07	Полоса, средней шириной 4 м, очищенная от древесно0кустарниковой растительности с целью обозначения границ лесных кварталов и клеток, используемая при производстве работ в области лесного хозяйства	Содержание и эксплуатация	2021-2030
Просека	Лосиноостровский	8-1	27	0	0.53	Полоса, средней шириной 4 м, очищенная от древесно0кустарниковой растительности с целью обозначения границ лесных кварталов и клеток, используемая при производстве работ в области лесного хозяйства	Содержание и эксплуатация	2021-2030
Просека	Лосиноостровский	8-2	18	0	1.17	Полоса, средней шириной 4 м, очищенная от древесно0кустарниковой растительности с целью обозначения границ лесных кварталов и клеток, используемая при производстве работ в области лесного хозяйства	Содержание и эксплуатация	2021-2030
Просека	Лосиноостровский	8-3	28	0	0.57	Полоса, средней шириной 4 м, очищенная от древесно0кустарниковой растительности с целью обозначения границ лесных кварталов и клеток, используемая при производстве работ в области лесного хозяйства	Содержание и эксплуатация	2021-2030
Просека	Лосиноостровский	8-4	29	0	1.1	Полоса, средней шириной 4 м, очищенная от древесно0кустарниковой растительности с целью обозначения границ лесных кварталов и клеток, используемая при производстве работ в области лесного хозяйства	Содержание и эксплуатация	2021-2030
Просека	Лосиноостровский	9-1	14	0	0.86	Полоса, средней шириной 4 м, очищенная от древесно0кустарниковой растительности с целью обозначения границ лесных кварталов и клеток, используемая при производстве работ в области лесного хозяйства	Содержание и эксплуатация	2021-2030
Просека	Лосиноостровский	9-2	9	0	0.32	Полоса, средней шириной 4 м, очищенная от древесно0кустарниковой растительности с целью обозначения границ лесных кварталов и клеток, используемая при производстве работ в области лесного хозяйства	Содержание и эксплуатация	2021-2030
Просека	Лосиноостровский	9-3	17	0	1.02	Полоса, средней шириной 4 м, очищенная от древесно0кустарниковой растительности с целью обозначения границ лесных кварталов и клеток, используемая при производстве работ в области лесного хозяйства	Содержание и эксплуатация	2021-2030
Просека	Лосиноостровский	9-4	31	0	0.87	Полоса, средней шириной 4 м, очищенная от древесно0кустарниковой растительности с целью обозначения границ лесных кварталов и клеток, используемая при производстве работ в области лесного хозяйства	Содержание и эксплуатация	2021-2030
Просека	Лосиноостровский	10-3	8	0	0.35	Полоса, средней шириной 4 м, очищенная от древесно0кустарниковой растительности с целью обозначения границ лесных кварталов и клеток, используемая при производстве работ в области лесного хозяйства	Содержание и эксплуатация	2021-2030
Просека	Лосиноостровский	13-1	18	0	0.4	Полоса, средней шириной 4 м, очищенная от древесно0кустарниковой растительности с целью обозначения границ лесных кварталов и клеток, используемая при производстве работ в области лесного хозяйства	Содержание и эксплуатация	2021-2030
Просека	Лосиноостровский	13-2	12	0	0.3	Полоса, средней шириной 4 м, очищенная от древесно0кустарниковой растительности с целью обозначения границ лесных кварталов и клеток, используемая при производстве работ в области лесного хозяйства	Содержание и эксплуатация	2021-2030
Просека	Лосиноостровский	14-1	29	0	0.59	Полоса, средней шириной 4 м, очищенная от древесно0кустарниковой растительности с целью обозначения границ лесных кварталов и клеток, используемая при производстве работ в области лесного хозяйства	Содержание и эксплуатация	2021-2030
Просека	Лосиноостровский	14-2	29	0	1.13	Полоса, средней шириной 4 м, очищенная от древесно0кустарниковой растительности с целью обозначения границ лесных кварталов и клеток, используемая при производстве работ в области лесного хозяйства	Содержание и эксплуатация	2021-2030
Просека	Лосиноостровский	14-3	20	0	0.59	Полоса, средней шириной 4 м, очищенная от древесно0кустарниковой растительности с целью обозначения границ лесных кварталов и клеток, используемая при производстве работ в области лесного хозяйства	Содержание и эксплуатация	2021-2030
Просека	Лосиноостровский	14-4	25	0	1.11	Полоса, средней шириной 4 м, очищенная от древесно0кустарниковой растительности с целью обозначения границ лесных кварталов и клеток, используемая при производстве работ в области лесного хозяйства	Содержание и эксплуатация	2021-2030

1	2	3	4	5	6	7	8	9
Просека	Лосиноостровский	15-1	24	0	1	Полоса, средней шириной 4 м, очищенная от древесно0кустарниковой растительности с целью обозначения границ лесных кварталов и клеток, используемая при производстве работ в области лесного хозяйства	Содержание и эксплуатация	2021-2030
Просека	Лосиноостровский	15-2	13	0	1.06	Полоса, средней шириной 4 м, очищенная от древесно0кустарниковой растительности с целью обозначения границ лесных кварталов и клеток, используемая при производстве работ в области лесного хозяйства	Содержание и эксплуатация	2021-2030
Просека	Лосиноостровский	15-3	23	0	1.03	Полоса, средней шириной 4 м, очищенная от древесно0кустарниковой растительности с целью обозначения границ лесных кварталов и клеток, используемая при производстве работ в области лесного хозяйства	Содержание и эксплуатация	2021-2030
Просека	Лосиноостровский	15-4	19	0	1.06	Полоса, средней шириной 4 м, очищенная от древесно0кустарниковой растительности с целью обозначения границ лесных кварталов и клеток, используемая при производстве работ в области лесного хозяйства	Содержание и эксплуатация	2021-2030
Просека	Лосиноостровский	16-1	16	0	0.86	Полоса, средней шириной 4 м, очищенная от древесно0кустарниковой растительности с целью обозначения границ лесных кварталов и клеток, используемая при производстве работ в области лесного хозяйства	Содержание и эксплуатация	2021-2030
Просека	Лосиноостровский	16-3	13	0	1.06	Полоса, средней шириной 4 м, очищенная от древесно0кустарниковой растительности с целью обозначения границ лесных кварталов и клеток, используемая при производстве работ в области лесного хозяйства	Содержание и эксплуатация	2021-2030
Просека	Лосиноостровский	16-4	17	0	0.77	Полоса, средней шириной 4 м, очищенная от древесно0кустарниковой растительности с целью обозначения границ лесных кварталов и клеток, используемая при производстве работ в области лесного хозяйства	Содержание и эксплуатация	2021-2030
Просека	Лосиноостровский	27-1	30	0	0.01	Полоса, средней шириной 4 м, очищенная от древесно0кустарниковой растительности с целью обозначения границ лесных кварталов и клеток, используемая при производстве работ в области лесного хозяйства	Содержание и эксплуатация	2021-2030
Просека	Лосиноостровский	27-2	53	0	1.02	Полоса, средней шириной 4 м, очищенная от древесно0кустарниковой растительности с целью обозначения границ лесных кварталов и клеток, используемая при производстве работ в области лесного хозяйства	Содержание и эксплуатация	2021-2030
Просека	Лосиноостровский	27-3	30	0	0.61	Полоса, средней шириной 4 м, очищенная от древесно0кустарниковой растительности с целью обозначения границ лесных кварталов и клеток, используемая при производстве работ в области лесного хозяйства	Содержание и эксплуатация	2021-2030
Просека	Лосиноостровский	28-1	21	0	0.37	Полоса, средней шириной 4 м, очищенная от древесно0кустарниковой растительности с целью обозначения границ лесных кварталов и клеток, используемая при производстве работ в области лесного хозяйства	Содержание и эксплуатация	2021-2030
Просека	Лосиноостровский	28-2	33	0	0.21	Полоса, средней шириной 4 м, очищенная от древесно0кустарниковой растительности с целью обозначения границ лесных кварталов и клеток, используемая при производстве работ в области лесного хозяйства	Содержание и эксплуатация	2021-2030
Просека	Лосиноостровский	28-3	23	0	0.5	Полоса, средней шириной 4 м, очищенная от древесно0кустарниковой растительности с целью обозначения границ лесных кварталов и клеток, используемая при производстве работ в области лесного хозяйства	Содержание и эксплуатация	2021-2030
Просека	Лосиноостровский	29-1	20	0	0.58	Полоса, средней шириной 4 м, очищенная от древесно0кустарниковой растительности с целью обозначения границ лесных кварталов и клеток, используемая при производстве работ в области лесного хозяйства	Содержание и эксплуатация	2021-2030
Просека	Лосиноостровский	29-2	22	0	1.07	Полоса, средней шириной 4 м, очищенная от древесно0кустарниковой растительности с целью обозначения границ лесных кварталов и клеток, используемая при производстве работ в области лесного хозяйства	Содержание и эксплуатация	2021-2030
Просека	Лосиноостровский	29-3	27	0	0.58	Полоса, средней шириной 4 м, очищенная от древесно0кустарниковой растительности с целью обозначения границ лесных кварталов и клеток, используемая при производстве работ в области лесного хозяйства	Содержание и эксплуатация	2021-2030
Просека	Лосиноостровский	29-4	15	0	1.06	Полоса, средней шириной 4 м, очищенная от древесно0кустарниковой растительности с целью обозначения границ лесных кварталов и клеток, используемая при производстве работ в области лесного хозяйства	Содержание и эксплуатация	2021-2030
Просека	Лосиноостровский	30-1	17	0	1	Полоса, средней шириной 4 м, очищенная от древесно0кустарниковой растительности с целью обозначения границ лесных кварталов и клеток, используемая при производстве работ в области лесного хозяйства	Содержание и эксплуатация	2021-2030
Просека	Лосиноостровский	30-2	11	0	1.09	Полоса, средней шириной 4 м, очищенная от древесно0кустарниковой растительности с целью обозначения границ лесных кварталов и клеток, используемая при производстве работ в области лесного хозяйства	Содержание и эксплуатация	2021-2030
Просека	Лосиноостровский	30-3	14	0	1.07	Полоса, средней шириной 4 м, очищенная от древесно0кустарниковой растительности с целью обозначения границ лесных кварталов и клеток, используемая при производстве работ в области лесного хозяйства	Содержание и эксплуатация	2021-2030
Просека	Лосиноостровский	30-4	15	0	1.14	Полоса, средней шириной 4 м, очищенная от древесно0кустарниковой растительности с целью обозначения границ лесных кварталов и клеток, используемая при производстве работ в области лесного хозяйства	Содержание и эксплуатация	2021-2030
Просека	Лосиноостровский	31-1	11	0	1.1	Полоса, средней шириной 4 м, очищенная от древесно0кустарниковой растительности с целью обозначения границ лесных кварталов и клеток, используемая при производстве работ в области лесного хозяйства	Содержание и эксплуатация	2021-2030
Просека	Лосиноостровский	31-2	14	0	1.07	Полоса, средней шириной 4 м, очищенная от древесно0кустарниковой растительности с целью обозначения границ лесных кварталов и клеток, используемая при производстве работ в области лесного хозяйства	Содержание и эксплуатация	2021-2030
Просека	Лосиноостровский	31-3	25	0	1.12	Полоса, средней шириной 4 м, очищенная от древесно0кустарниковой растительности с целью обозначения границ лесных кварталов и клеток, используемая при производстве работ в области лесного хозяйства	Содержание и эксплуатация	2021-2030
Просека	Лосиноостровский	31-4	17	0	1.07	Полоса, средней шириной 4 м, очищенная от древесно0кустарниковой растительности с целью обозначения границ лесных кварталов и клеток, используемая при производстве работ в области лесного хозяйства	Содержание и эксплуатация	2021-2030
Просека	Лосиноостровский	32-1	14	0	0.76	Полоса, средней шириной 4 м, очищенная от древесно0кустарниковой растительности с целью обозначения границ лесных кварталов и клеток, используемая при производстве работ в области лесного хозяйства	Содержание и эксплуатация	2021-2030
Просека	Лосиноостровский	32-3	21	0	1.12	Полоса, средней шириной 4 м, очищенная от древесно0кустарниковой растительности с целью обозначения границ лесных кварталов и клеток, используемая при производстве работ в области лесного хозяйства	Содержание и эксплуатация	2021-2030
Просека	Лосиноостровский	32-4	17	0	0.79	Полоса, средней шириной 4 м, очищенная от древесно0кустарниковой растительности с целью обозначения границ лесных кварталов и клеток, используемая при производстве работ в области лесного хозяйства	Содержание и эксплуатация	2021-2030
Просека	Яузский	37-1	13	0	0.27	Полоса, средней шириной 4 м, очищенная от древесно0кустарниковой растительности с целью обозначения границ лесных кварталов и клеток, используемая при производстве работ в области лесного хозяйства	Содержание и эксплуатация	2021-2030
Просека	Яузский	37-2	39	0	1.23	Полоса, средней шириной 4 м, очищенная от древесно0кустарниковой растительности с целью обозначения границ лесных кварталов и клеток, используемая при производстве работ в области лесного хозяйства	Содержание и эксплуатация	2021-2030
Просека	Яузский	37-4	14	0	0.2	Полоса, средней шириной 4 м, очищенная от древесно0кустарниковой растительности с целью обозначения границ лесных кварталов и клеток, используемая при производстве работ в области лесного хозяйства	Содержание и эксплуатация	2021-2030
Просека	Яузский	38-1	17	0	1.07	Полоса, средней шириной 4 м, очищенная от древесно0кустарниковой растительности с целью обозначения границ лесных кварталов и клеток, используемая при производстве работ в области лесного хозяйства	Содержание и эксплуатация	2021-2030
Просека	Яузский	38-2	14	0	1.06	Полоса, средней шириной 4 м, очищенная от древесно0кустарниковой растительности с целью обозначения границ лесных кварталов и клеток, используемая при производстве работ в области лесного хозяйства	Содержание и эксплуатация	2021-2030
Просека	Яузский	38-3	22	0	0.96	Полоса, средней шириной 4 м, очищенная от древесно0кустарниковой растительности с целью обозначения границ лесных кварталов и клеток, используемая при производстве работ в области лесного хозяйства	Содержание и эксплуатация	2021-2030
Просека	Яузский	38-4	22	0	1.18	Полоса, средней шириной 4 м, очищенная от древесно0кустарниковой растительности с целью обозначения границ лесных кварталов и клеток, используемая при производстве работ в области лесного хозяйства	Содержание и эксплуатация	2021-2030
Просека	Яузский	39-2	23	0	0.54	Полоса, средней шириной 4 м, очищенная от древесно0кустарниковой растительности с целью обозначения границ лесных кварталов и клеток, используемая при производстве работ в области лесного хозяйства	Содержание и эксплуатация	2021-2030
Просека	Яузский	39-3	25	0	0.54	Полоса, средней шириной 4 м, очищенная от древесно0кустарниковой растительности с целью обозначения границ лесных кварталов и клеток, используемая при производстве работ в области лесного хозяйства	Содержание и эксплуатация	2021-2030
Просека	Яузский	39-4	27	0	1.15	Полоса, средней шириной 4 м, очищенная от древесно0кустарниковой растительности с целью обозначения границ лесных кварталов и клеток, используемая при производстве работ в области лесного хозяйства	Содержание и эксплуатация	2021-2030
Просека	Яузский	40-1	20	0	0.54	Полоса, средней шириной 4 м, очищенная от древесно0кустарниковой растительности с целью обозначения границ лесных кварталов и клеток, используемая при производстве работ в области лесного хозяйства	Содержание и эксплуатация	2021-2030
Просека	Яузский	40-2	12	0	0.53	Полоса, средней шириной 4 м, очищенная от древесно0кустарниковой растительности с целью обозначения границ лесных кварталов и клеток, используемая при производстве работ в области лесного хозяйства	Содержание и эксплуатация	2021-2030

1	2	3	4	5	6	7	8	9
Просека	Яузский	40-3	23	0	1.17	Полоса, средней шириной 4 м, очищенная от древесно0кустарниковой растительности с целью обозначения границ лесных кварталов и клеток, используемая при производстве работ в области лесного хозяйства	Содержание и эксплуатация	2021-2030
Просека	Яузский	41-1	10	0	0.26	Полоса, средней шириной 4 м, очищенная от древесно0кустарниковой растительности с целью обозначения границ лесных кварталов и клеток, используемая при производстве работ в области лесного хозяйства	Содержание и эксплуатация	2021-2030
Просека	Яузский	41-2	15	0	0.32	Полоса, средней шириной 4 м, очищенная от древесно0кустарниковой растительности с целью обозначения границ лесных кварталов и клеток, используемая при производстве работ в области лесного хозяйства	Содержание и эксплуатация	2021-2030
Просека	Яузский	41-3	15	0	0.54	Полоса, средней шириной 4 м, очищенная от древесно0кустарниковой растительности с целью обозначения границ лесных кварталов и клеток, используемая при производстве работ в области лесного хозяйства	Содержание и эксплуатация	2021-2030
Просека	Яузский	42-1	22	0	0.49	Полоса, средней шириной 4 м, очищенная от древесно0кустарниковой растительности с целью обозначения границ лесных кварталов и клеток, используемая при производстве работ в области лесного хозяйства	Содержание и эксплуатация	2021-2030
Просека	Яузский	42-2	12	0	0.5	Полоса, средней шириной 4 м, очищенная от древесно0кустарниковой растительности с целью обозначения границ лесных кварталов и клеток, используемая при производстве работ в области лесного хозяйства	Содержание и эксплуатация	2021-2030
Просека	Яузский	42-3	12	0	1.03	Полоса, средней шириной 4 м, очищенная от древесно0кустарниковой растительности с целью обозначения границ лесных кварталов и клеток, используемая при производстве работ в области лесного хозяйства	Содержание и эксплуатация	2021-2030
Просека	Яузский	42-4	23	0	1.04	Полоса, средней шириной 4 м, очищенная от древесно0кустарниковой растительности с целью обозначения границ лесных кварталов и клеток, используемая при производстве работ в области лесного хозяйства	Содержание и эксплуатация	2021-2030
Просека	Яузский	43-1	21	0	0.5	Полоса, средней шириной 4 м, очищенная от древесно0кустарниковой растительности с целью обозначения границ лесных кварталов и клеток, используемая при производстве работ в области лесного хозяйства	Содержание и эксплуатация	2021-2030
Просека	Яузский	43-2	25	0	0.48	Полоса, средней шириной 4 м, очищенная от древесно0кустарниковой растительности с целью обозначения границ лесных кварталов и клеток, используемая при производстве работ в области лесного хозяйства	Содержание и эксплуатация	2021-2030
Просека	Яузский	43-3	17	0	1.06	Полоса, средней шириной 4 м, очищенная от древесно0кустарниковой растительности с целью обозначения границ лесных кварталов и клеток, используемая при производстве работ в области лесного хозяйства	Содержание и эксплуатация	2021-2030
Просека	Яузский	43-4	21	0	1.05	Полоса, средней шириной 4 м, очищенная от древесно0кустарниковой растительности с целью обозначения границ лесных кварталов и клеток, используемая при производстве работ в области лесного хозяйства	Содержание и эксплуатация	2021-2030
Просека	Яузский	44-1	16	0	0.48	Полоса, средней шириной 4 м, очищенная от древесно0кустарниковой растительности с целью обозначения границ лесных кварталов и клеток, используемая при производстве работ в области лесного хозяйства	Содержание и эксплуатация	2021-2030
Просека	Яузский	44-3	10	0	1	Полоса, средней шириной 4 м, очищенная от древесно0кустарниковой растительности с целью обозначения границ лесных кварталов и клеток, используемая при производстве работ в области лесного хозяйства	Содержание и эксплуатация	2021-2030
Просека	Яузский	44-4	10	0	0.57	Полоса, средней шириной 4 м, очищенная от древесно0кустарниковой растительности с целью обозначения границ лесных кварталов и клеток, используемая при производстве работ в области лесного хозяйства	Содержание и эксплуатация	2021-2030
Просека	Яузский	47-2	23	0	0.54	Полоса, средней шириной 4 м, очищенная от древесно0кустарниковой растительности с целью обозначения границ лесных кварталов и клеток, используемая при производстве работ в области лесного хозяйства	Содержание и эксплуатация	2021-2030
Просека	Яузский	47-3	33	0	0.54	Полоса, средней шириной 4 м, очищенная от древесно0кустарниковой растительности с целью обозначения границ лесных кварталов и клеток, используемая при производстве работ в области лесного хозяйства	Содержание и эксплуатация	2021-2030
Просека	Яузский	47-4	14	0	1.25	Полоса, средней шириной 4 м, очищенная от древесно0кустарниковой растительности с целью обозначения границ лесных кварталов и клеток, используемая при производстве работ в области лесного хозяйства	Содержание и эксплуатация	2021-2030
Просека	Яузский	47-5	20	0	0.84	Полоса, средней шириной 4 м, очищенная от древесно0кустарниковой растительности с целью обозначения границ лесных кварталов и клеток, используемая при производстве работ в области лесного хозяйства	Содержание и эксплуатация	2021-2030
Просека	Яузский	47-7	10	0	0.83	Полоса, средней шириной 4 м, очищенная от древесно0кустарниковой растительности с целью обозначения границ лесных кварталов и клеток, используемая при производстве работ в области лесного хозяйства	Содержание и эксплуатация	2021-2030
Просека	Яузский	47-8	20	0	1.26	Полоса, средней шириной 4 м, очищенная от древесно0кустарниковой растительности с целью обозначения границ лесных кварталов и клеток, используемая при производстве работ в области лесного хозяйства	Содержание и эксплуатация	2021-2030
Просека	Яузский	48-2	22	0	0.38	Полоса, средней шириной 4 м, очищенная от древесно0кустарниковой растительности с целью обозначения границ лесных кварталов и клеток, используемая при производстве работ в области лесного хозяйства	Содержание и эксплуатация	2021-2030
Просека	Яузский	48-3	41	0	0.02	Полоса, средней шириной 4 м, очищенная от древесно0кустарниковой растительности с целью обозначения границ лесных кварталов и клеток, используемая при производстве работ в области лесного хозяйства	Содержание и эксплуатация	2021-2030
Просека	Яузский	48-4	25	0	0.36	Полоса, средней шириной 4 м, очищенная от древесно0кустарниковой растительности с целью обозначения границ лесных кварталов и клеток, используемая при производстве работ в области лесного хозяйства	Содержание и эксплуатация	2021-2030
Просека	Яузский	49-1	54	0	0.53	Полоса, средней шириной 4 м, очищенная от древесно0кустарниковой растительности с целью обозначения границ лесных кварталов и клеток, используемая при производстве работ в области лесного хозяйства	Содержание и эксплуатация	2021-2030
Просека	Яузский	49-3	11	0	0.36	Полоса, средней шириной 4 м, очищенная от древесно0кустарниковой растительности с целью обозначения границ лесных кварталов и клеток, используемая при производстве работ в области лесного хозяйства	Содержание и эксплуатация	2021-2030
Просека	Яузский	50-1	57	0	0.53	Полоса, средней шириной 4 м, очищенная от древесно0кустарниковой растительности с целью обозначения границ лесных кварталов и клеток, используемая при производстве работ в области лесного хозяйства	Содержание и эксплуатация	2021-2030
Просека	Яузский	50-2	34	0	0.56	Полоса, средней шириной 4 м, очищенная от древесно0кустарниковой растительности с целью обозначения границ лесных кварталов и клеток, используемая при производстве работ в области лесного хозяйства	Содержание и эксплуатация	2021-2030
Просека	Яузский	50-4	46	0	0.7	Полоса, средней шириной 4 м, очищенная от древесно0кустарниковой растительности с целью обозначения границ лесных кварталов и клеток, используемая при производстве работ в области лесного хозяйства	Содержание и эксплуатация	2021-2030
Просека	Яузский	51-1	24	0	0.42	Полоса, средней шириной 4 м, очищенная от древесно0кустарниковой растительности с целью обозначения границ лесных кварталов и клеток, используемая при производстве работ в области лесного хозяйства	Содержание и эксплуатация	2021-2030
Просека	Яузский	51-2	17	0	0.89	Полоса, средней шириной 4 м, очищенная от древесно0кустарниковой растительности с целью обозначения границ лесных кварталов и клеток, используемая при производстве работ в области лесного хозяйства	Содержание и эксплуатация	2021-2030
Просека	Яузский	52-1	18	0	1.12	Полоса, средней шириной 4 м, очищенная от древесно0кустарниковой растительности с целью обозначения границ лесных кварталов и клеток, используемая при производстве работ в области лесного хозяйства	Содержание и эксплуатация	2021-2030
Просека	Яузский	52-2	25	0	1.09	Полоса, средней шириной 4 м, очищенная от древесно0кустарниковой растительности с целью обозначения границ лесных кварталов и клеток, используемая при производстве работ в области лесного хозяйства	Содержание и эксплуатация	2021-2030
Просека	Яузский	52-3	10	0	0.39	Полоса, средней шириной 4 м, очищенная от древесно0кустарниковой растительности с целью обозначения границ лесных кварталов и клеток, используемая при производстве работ в области лесного хозяйства	Содержание и эксплуатация	2021-2030
Просека	Яузский	53-1	27	0	1.19	Полоса, средней шириной 4 м, очищенная от древесно0кустарниковой растительности с целью обозначения границ лесных кварталов и клеток, используемая при производстве работ в области лесного хозяйства	Содержание и эксплуатация	2021-2030
Просека	Яузский	53-2	23	0	1.23	Полоса, средней шириной 4 м, очищенная от древесно0кустарниковой растительности с целью обозначения границ лесных кварталов и клеток, используемая при производстве работ в области лесного хозяйства	Содержание и эксплуатация	2021-2030
Просека	Яузский	53-3	18	0	0.99	Полоса, средней шириной 4 м, очищенная от древесно0кустарниковой растительности с целью обозначения границ лесных кварталов и клеток, используемая при производстве работ в области лесного хозяйства	Содержание и эксплуатация	2021-2030
Просека	Яузский	53-4	36	0	1.38	Полоса, средней шириной 4 м, очищенная от древесно0кустарниковой растительности с целью обозначения границ лесных кварталов и клеток, используемая при производстве работ в области лесного хозяйства	Содержание и эксплуатация	2021-2030
Просека	Яузский	54-1	18	0	1.17	Полоса, средней шириной 4 м, очищенная от древесно0кустарниковой растительности с целью обозначения границ лесных кварталов и клеток, используемая при производстве работ в области лесного хозяйства	Содержание и эксплуатация	2021-2030
Просека	Яузский	54-2	31	0	2.21	Полоса, средней шириной 4 м, очищенная от древесно0кустарниковой растительности с целью обозначения границ лесных кварталов и клеток, используемая при производстве работ в области лесного хозяйства	Содержание и эксплуатация	2021-2030

1	2	3	4	5	6	7	8	9
Просека	Яузский	54-3	23	0	2.21	Полоса, средней шириной 4 м, очищенная от древесно0кустарниковой растительности с целью обозначения границ лесных кварталов и клеток, используемая при производстве работ в области лесного хозяйства	Содержание и эксплуатация	2021-2030
ИТОГО:				168.95	615.46			
Объекты, подлежащие ремонту или реконструкции								
ИТОГО:	0	0	0	0	0	0	0	0
Проектируемые объекты								
ИТОГО:	0	0	0	0	0	0	0	0

Приложение 19

Характеристика существующих и проектируемых объектов, не связанных с созданием лесной инфраструктуры на лесном участке при использовании лесов для рекреационной деятельности

Наименование объекта	Лесничество, участковое лесничество	N квартала	N выдела	Площадь объекта, га	Протяженность объекта, км	Характеристика объекта	Проектируемые мероприятия	Год проведения
1	2	3	4	5	6	7	8	9
Существующие объекты								
Сооружение для распределения газа (Газораспределяющая станция)	Яузский	48-3	19	0.0006	0	Газораспределительная станция обеспечивает подачу потребителям газа обусловленного количества с определённым давлением, степенью очистки и одоризации. Территория ГРС ограждена. На территории ГРС установлена солнечная электростанция	Содержание и эксплуатация	2021-2030
Площадка для установки мусоросборников	Лосиноостровский	28-1	4	0.0003	0	Площадка с бетонным основанием, на которой установлены контейнеры для сбора ТБО. Состояние удовлетворительное	Содержание и эксплуатация	2021-2030
Площадка для установки мусоросборников	Лосиноостровский	3-2	8	0.0003	0	Площадка с бетонным основанием, на которой установлены контейнеры для сбора ТБО. Состояние удовлетворительное	Содержание и эксплуатация	2021-2030
Площадка для установки мусоросборников	Лосиноостровский	7-2	10	0.0003	0	Площадка с бетонным основанием, на которой установлены контейнеры для сбора ТБО. Состояние удовлетворительное	Содержание и эксплуатация	2021-2030
Площадка для установки мусоросборников	Лосиноостровский	8-3	16	0.0003	0	Площадка с бетонным основанием, на которой установлены контейнеры для сбора ТБО. Состояние удовлетворительное	Содержание и эксплуатация	2021-2030
Площадка для установки мусоросборников	Лосиноостровский	28-3	21	0.0003	0	Площадка с бетонным основанием, на которой установлены контейнеры для сбора ТБО. Состояние удовлетворительное	Содержание и эксплуатация	2021-2030
Площадка для установки мусоросборников	Яузский	39-2	22	0.0003	0	Площадка с бетонным основанием, на которой установлены контейнеры для сбора ТБО. Состояние удовлетворительное	Содержание и эксплуатация	2021-2030
Площадка для установки мусоросборников	Яузский	40-3	18	0.0003	0	Площадка с бетонным основанием, на которой установлены контейнеры для сбора ТБО. Состояние удовлетворительное	Содержание и эксплуатация	2021-2030
Элемент благоустройства лесного участка (скамейка)	Лосиноостровский	8-1	9	0.00016	0	Скамейка для отдыха. Материал: архитектурный бетонный каркас, деревянное сиденье. Состояние удовлетворительное	Содержание и эксплуатация	2021-2030
Элемент благоустройства лесного участка (скамейка)	Лосиноостровский	13-1	6	0.00016	0	Скамейка для отдыха. Материал: архитектурный бетонный каркас, деревянное сиденье. Состояние удовлетворительное	Содержание и эксплуатация	2021-2030
Элемент благоустройства лесного участка (скамейка)	Лосиноостровский	13-1	7	0.00016	0	Скамейка для отдыха. Материал: дерево. Состояние удовлетворительное	Содержание и эксплуатация	2021-2030
Элемент благоустройства лесного участка (скамейка)	Лосиноостровский	28-1	4	0.00016	0	Скамейка для отдыха. Материал: архитектурный бетонный каркас, деревянное сиденье. Состояние удовлетворительное	Содержание и эксплуатация	2021-2030
Элемент благоустройства лесного участка (скамейка)	Лосиноостровский	3-2	8	0.00016	0	Скамейка для отдыха. Материал: дерево. Скамейка с декоративным элементом (инсталяция "лесные животные"). Состояние неудовлетворительное	Демонтаж	2021-2030
Элемент благоустройства лесного участка (скамейка)	Лосиноостровский	3-2	8	0.00016	0	Скамейка для отдыха. Материал: дерево. Скамейка с декоративным элементом (инсталяция "лесные животные"). Состояние неудовлетворительное	Демонтаж	2021-2030
Элемент благоустройства лесного участка (скамейка)	Лосиноостровский	3-2	8	0.00016	0	Скамейка для отдыха. Материал: дерево. Скамейка с декоративным элементом (инсталяция "лесные животные"). Состояние неудовлетворительное	Содержание и эксплуатация	2021-2030
Элемент благоустройства лесного участка (скамейка)	Лосиноостровский	3-2	8	0.00016	0	Скамейка для отдыха. Материал: архитектурный бетонный каркас, деревянное сиденье. Состояние удовлетворительное	Содержание и эксплуатация	2021-2030
Элемент благоустройства лесного участка (скамейка)	Лосиноостровский	3-2	8	0.00016	0	Скамейка для отдыха. Материал: дерево. Состояние удовлетворительное	Содержание и эксплуатация	2021-2030
Элемент благоустройства лесного участка (скамейка)	Лосиноостровский	3-2	9	0.00016	0	Скамейка для отдыха. Материал: дерево. Скамейка с декоративным элементом (инсталяция "лесные животные"). Состояние неудовлетворительное	Демонтаж	2021-2030
Элемент благоустройства лесного участка (скамейка)	Лосиноостровский	3-2	9	0.00016	0	Скамейка для отдыха. Материал: дерево. Скамейка с декоративным элементом (инсталяция "лесные животные"). Состояние неудовлетворительное	Содержание и эксплуатация	2021-2030
Элемент благоустройства лесного участка (скамейка)	Лосиноостровский	7-2	10	0.00016	0	Скамейка для отдыха. Материал: архитектурный бетонный каркас, деревянное сиденье. Состояние удовлетворительное	Содержание и эксплуатация	2021-2030
Элемент благоустройства лесного участка (скамейка)	Лосиноостровский	13-2	4	0.00016	0	Скамейка для отдыха. Материал: архитектурный бетонный каркас, деревянное сиденье. Состояние удовлетворительное	Содержание и эксплуатация	2021-2030
Элемент благоустройства лесного участка (скамейка)	Лосиноостровский	28-3	11	0.00016	0	Скамейка для отдыха. Материал: дерево. Состояние удовлетворительное	Содержание и эксплуатация	2021-2030
Элемент благоустройства лесного участка (скамейка)	Лосиноостровский	28-3	20	0.00016	0	Скамейка для отдыха. Материал: металлический каркас, деревянное сиденье. Состояние удовлетворительное	Содержание и эксплуатация	2021-2030
Элемент благоустройства лесного участка (скамейка)	Лосиноостровский	28-3	21	0.00016	0	Скамейка для отдыха. Материал: архитектурный бетонный каркас, деревянное сиденье. Состояние удовлетворительное	Содержание и эксплуатация	2021-2030
Элемент благоустройства лесного участка (скамейка)	Лосиноостровский	28-3	21	0.00016	0	Скамейка для отдыха. Материал: архитектурный бетонный каркас, деревянное сиденье. Состояние удовлетворительное	Содержание и эксплуатация	2021-2030
Элемент благоустройства лесного участка (скамейка)	Лосиноостровский	28-3	21	0.00016	0	Скамейка для отдыха. Материал: архитектурный бетонный каркас, деревянное сиденье. Состояние удовлетворительное	Содержание и эксплуатация	2021-2030
Элемент благоустройства лесного участка (скамейка)	Лосиноостровский	29-3	2	0.00016	0	Скамейка для отдыха. Материал: дерево. Состояние удовлетворительное	Содержание и эксплуатация	2021-2030

1	2	3	4	5	6	7	8	9
Элемент благоустройства лесного участка (скамейка)	Лосиноостровский	29-3	23	0.00016	0	Скамейка для отдыха. Материал: архитектурный бетонный каркас, деревянное сиденье. Состояние удовлетворительное	Содержание и эксплуатация	2021-2030
Элемент благоустройства лесного участка (скамейка)	Лосиноостровский	29-3	23	0.00016	0	Скамейка для отдыха. Материал: архитектурный бетонный каркас, деревянное сиденье. Состояние удовлетворительное	Содержание и эксплуатация	2021-2030
Элемент благоустройства лесного участка (скамейка)	Лосиноостровский	7-4	18	0.00016	0	Скамейка для отдыха. Материал: архитектурный бетонный каркас, деревянное сиденье. Состояние удовлетворительное	Содержание и эксплуатация	2021-2030
Элемент благоустройства лесного участка (скамейка)	Яузский	39-2	5	0.00016	0	Скамейка для отдыха. Материал: архитектурный бетонный каркас, деревянное сиденье. Состояние удовлетворительное	Содержание и эксплуатация	2021-2030
Элемент благоустройства лесного участка (скамейка)	Яузский	39-2	13	0.00016	0	Скамейка для отдыха. Материал: архитектурный бетонный каркас, деревянное сиденье. Состояние удовлетворительное	Содержание и эксплуатация	2021-2030
Элемент благоустройства лесного участка (скамейка)	Яузский	39-2	13	0.00016	0	Скамейка для отдыха. Материал: архитектурный бетонный каркас, деревянное сиденье. Состояние удовлетворительное	Содержание и эксплуатация	2021-2030
Элемент благоустройства лесного участка (скамейка)	Яузский	39-4	17	0.00016	0	Скамейка для отдыха. Материал: архитектурный бетонный каркас, деревянное сиденье. Состояние удовлетворительное	Содержание и эксплуатация	2021-2030
Элемент благоустройства лесного участка (скамейка)	Яузский	39-2	22	0.00016	0	Скамейка для отдыха. Материал: архитектурный бетонный каркас, деревянное сиденье. Состояние удовлетворительное	Содержание и эксплуатация	2021-2030
Элемент благоустройства лесного участка (скамейка)	Яузский	40-1	5	0.00016	0	Скамейка для отдыха. Материал: архитектурный бетонный каркас, деревянное сиденье. Состояние удовлетворительное	Содержание и эксплуатация	2021-2030
Элемент благоустройства лесного участка (скамейка)	Яузский	40-3	1	0.00016	0	Скамейка для отдыха. Материал: архитектурный бетонный каркас, деревянное сиденье. Состояние удовлетворительное	Содержание и эксплуатация	2021-2030
Элемент благоустройства лесного участка (скамейка)	Яузский	40-3	1	0.00016	0	Скамейка для отдыха. Материал: архитектурный бетонный каркас, деревянное сиденье. Состояние удовлетворительное	Содержание и эксплуатация	2021-2030
Элемент благоустройства лесного участка (скамейка)	Яузский	40-3	7	0.00016	0	Скамейка для отдыха. Материал: архитектурный бетонный каркас, деревянное сиденье. Состояние удовлетворительное	Содержание и эксплуатация	2021-2030
Элемент благоустройства лесного участка (скамейка)	Яузский	40-3	12	0.00016	0	Скамейка для отдыха. Материал: архитектурный бетонный каркас, деревянное сиденье. Состояние удовлетворительное	Содержание и эксплуатация	2021-2030
Элемент благоустройства лесного участка (скамейка)	Яузский	40-3	12	0.00016	0	Скамейка для отдыха. Материал: архитектурный бетонный каркас, деревянное сиденье. Состояние удовлетворительное	Содержание и эксплуатация	2021-2030
Элемент благоустройства лесного участка (скамейка)	Яузский	40-3	12	0.00016	0	Скамейка для отдыха. Материал: архитектурный бетонный каркас, деревянное сиденье. Состояние удовлетворительное	Содержание и эксплуатация	2021-2030
Элемент благоустройства лесного участка (скамейка)	Яузский	40-3	22	0.00016	0	Скамейка для отдыха. Материал: архитектурный бетонный каркас, деревянное сиденье. Состояние удовлетворительное	Содержание и эксплуатация	2021-2030
Элемент благоустройства лесного участка (скамейка)	Яузский	50-1	6	0.00016	0	Скамейка для отдыха. Материал: архитектурный бетонный каркас, деревянное сиденье. Состояние удовлетворительное	Содержание и эксплуатация	2021-2030
Элемент благоустройства лесного участка (скамейка)	Яузский	50-1	6	0.00016	0	Скамейка для отдыха. Материал: архитектурный бетонный каркас, деревянное сиденье. Состояние удовлетворительное	Содержание и эксплуатация	2021-2030
Элемент благоустройства лесного участка (скамейка)	Яузский	50-1	55	0.00016	0	Скамейка для отдыха. Материал: архитектурный бетонный каркас, деревянное сиденье. Состояние удовлетворительное	Содержание и эксплуатация	2021-2030
Информационная табличка (доска)	Лосиноостровский	8-1	1	0.000001	0	Указывает направление движения до определенного объекта. Указатели представлены табличками с заостренным концом, указывающим направление, расположенны на металическом столбе высотой до 2,0 м диаметром 10 см. Состояние удовлетворительное	Содержание и эксплуатация	2021-2030
Информационная табличка (доска)	Лосиноостровский	8-1	9	0.000001	0	Указывает направление движения до определенного объекта. Указатели представлены табличками с заостренным концом, указывающим направление, расположенны на металическом столбе высотой до 2,0 м диаметром 10 см. Состояние удовлетворительное	Содержание и эксплуатация	2021-2030
Информационная табличка (доска)	Лосиноостровский	13-1	7	0.000001	0	Указывает направление движения до определенного объекта. Указатели представлены табличками с заостренным концом, указывающим направление, расположенны на металическом столбе высотой до 2,0 м диаметром 10 см. Состояние удовлетворительное	Содержание и эксплуатация	2021-2030
Информационная табличка (доска)	Лосиноостровский	3-2	7	0.000001	0	Указывает направление движения до определенного объекта. Указатели представлены табличками с заостренным концом, указывающим направление, расположенны на металическом столбе высотой до 2,0 м диаметром 10 см. Состояние удовлетворительное	Содержание и эксплуатация	2021-2030
Информационная табличка (доска)	Лосиноостровский	7-2	4	0.000001	0	Указывает направление движения до определенного объекта. Указатели представлены табличками с заостренным концом, указывающим направление, расположенны на металическом столбе высотой до 2,0 м диаметром 10 см. Состояние удовлетворительное	Содержание и эксплуатация	2021-2030
Информационная табличка (доска)	Лосиноостровский	8-3	3	0.000001	0	Указывает направление движения до определенного объекта. Указатели представлены табличками с заостренным концом, указывающим направление, расположенны на металическом столбе высотой до 2,0 м диаметром 10 см. Состояние удовлетворительное	Содержание и эксплуатация	2021-2030
Информационная табличка (доска)	Лосиноостровский	28-3	11	0.000001	0	Указывает направление движения до определенного объекта. Указатели представлены табличками с заостренным концом, указывающим направление, расположенны на металическом столбе высотой до 2,0 м диаметром 10 см. Состояние удовлетворительное	Содержание и эксплуатация	2021-2030
Информационная табличка (доска)	Лосиноостровский	29-3	23	0.000001	0	Указывает направление движения до определенного объекта. Указатели представлены табличками с заостренным концом, указывающим направление, расположенны на металическом столбе высотой до 2,0 м диаметром 10 см. Состояние удовлетворительное	Содержание и эксплуатация	2021-2030

1	2	3	4	5	6	7	8	9
Информационная табличка (доска)	Лосиноостровский	29-3	23	0.000001	0	Указывает направление движения до определенного объекта. Указатели представлены табличками с заостренным концом, указывающим направление, расположенны на металическом столбе высотой до 2,0 м диаметром 10 см. Состояние удовлетворительное	Содержание и эксплуатация	2021-2030
Информационная табличка (доска)	Лосиноостровский	13-2	7	0.000001	0	Указывает направление движения до определенного объекта. Указатели представлены табличками с заостренным концом, указывающим направление, расположенны на металическом столбе высотой до 2,0 м диаметром 10 см. Состояние удовлетворительное	Содержание и эксплуатация	2021-2030
Информационная табличка (доска)	Яузский	48-3	6	0.000001	0	Указывает направление движения до определенного объекта. Указатели представлены табличками с заостренным концом, указывающим направление, расположенны на металическом столбе высотой до 2,0 м диаметром 10 см. Состояние удовлетворительное	Содержание и эксплуатация	2021-2030
Информационная табличка (доска)	Яузский	50-1	55	0.000001	0	Указывает направление движения до определенного объекта. Указатели представлены табличками с заостренным концом, указывающим направление, расположенны на металическом столбе высотой до 2,0 м диаметром 10 см. Состояние удовлетворительное	Содержание и эксплуатация	2021-2030
Элемент благоустройства лесного участка (фонарь)	Алексеевский	41	18	0.000001	0	Опора освещения металлическая коническая силовая фланцевая МКС на 1 фонарь. Выполнена из оцинкованного металла.	Содержание и эксплуатация	2021-2030
Элемент благоустройства лесного участка (фонарь)	Алексеевский	38	6	0.000001	0	Опора освещения металлическая коническая силовая фланцевая МКС на 1 фонарь. Выполнена из оцинкованного металла.	Содержание и эксплуатация	2021-2030
Элемент благоустройства лесного участка (фонарь)	Алексеевский	39	2	0.000001	0	Опора освещения металлическая коническая силовая фланцевая МКС на 1 фонарь. Выполнена из оцинкованного металла.	Содержание и эксплуатация	2021-2030
Элемент благоустройства лесного участка (фонарь)	Алексеевский	39	4	0.000001	0	Опора освещения металлическая коническая силовая фланцевая МКС на 1 фонарь. Выполнена из оцинкованного металла.	Содержание и эксплуатация	2021-2030
Элемент благоустройства лесного участка (фонарь)	Алексеевский	39	4	0.000001	0	Опора освещения металлическая коническая силовая фланцевая МКС на 1 фонарь. Выполнена из оцинкованного металла.	Содержание и эксплуатация	2021-2030
Элемент благоустройства лесного участка (фонарь)	Алексеевский	39	4	0.000001	0	Опора освещения металлическая коническая силовая фланцевая МКС на 1 фонарь. Выполнена из оцинкованного металла.	Содержание и эксплуатация	2021-2030
Элемент благоустройства лесного участка (фонарь)	Алексеевский	40	6	0.000001	0	Опора освещения металлическая коническая силовая фланцевая МКС на 1 фонарь. Выполнена из оцинкованного металла.	Содержание и эксплуатация	2021-2030
Элемент благоустройства лесного участка (фонарь)	Алексеевский	40	6	0.000001	0	Опора освещения металлическая коническая силовая фланцевая МКС на 1 фонарь. Выполнена из оцинкованного металла.	Содержание и эксплуатация	2021-2030
Элемент благоустройства лесного участка (фонарь)	Алексеевский	40	6	0.000001	0	Опора освещения металлическая коническая силовая фланцевая МКС на 1 фонарь. Выполнена из оцинкованного металла.	Содержание и эксплуатация	2021-2030
Элемент благоустройства лесного участка (фонарь)	Алексеевский	40	25	0.000001	0	Опора освещения металлическая коническая силовая фланцевая МКС на 1 фонарь. Выполнена из оцинкованного металла.	Содержание и эксплуатация	2021-2030
Элемент благоустройства лесного участка (фонарь)	Алексеевский	40	24	0.000001	0	Опора освещения металлическая коническая силовая фланцевая МКС на 1 фонарь. Выполнена из оцинкованного металла.	Содержание и эксплуатация	2021-2030
Элемент благоустройства лесного участка (фонарь)	Алексеевский	40	24	0.000001	0	Опора освещения металлическая коническая силовая фланцевая МКС на 1 фонарь. Выполнена из оцинкованного металла.	Содержание и эксплуатация	2021-2030
Элемент благоустройства лесного участка (фонарь)	Алексеевский	40	16	0.000001	0	Опора освещения металлическая коническая силовая фланцевая МКС на 1 фонарь. Выполнена из оцинкованного металла.	Содержание и эксплуатация	2021-2030
Элемент благоустройства лесного участка (фонарь)	Алексеевский	40	14	0.000001	0	Опора освещения металлическая коническая силовая фланцевая МКС на 1 фонарь. Выполнена из оцинкованного металла.	Содержание и эксплуатация	2021-2030
Элемент благоустройства лесного участка (фонарь)	Алексеевский	40	12	0.000001	0	Опора освещения металлическая коническая силовая фланцевая МКС на 1 фонарь. Выполнена из оцинкованного металла.	Содержание и эксплуатация	2021-2030
Элемент благоустройства лесного участка (фонарь)	Алексеевский	40	12	0.000001	0	Опора освещения металлическая коническая силовая фланцевая МКС на 1 фонарь. Выполнена из оцинкованного металла.	Содержание и эксплуатация	2021-2030
Элемент благоустройства лесного участка (фонарь)	Алексеевский	50	16	0.000001	0	Опора освещения металлическая коническая силовая фланцевая МКС на 1 фонарь. Выполнена из оцинкованного металла.	Содержание и эксплуатация	2021-2030
Элемент благоустройства лесного участка (фонарь)	Лосинопогонный	6-3	2	0.000001	0	Опора освещения металлическая коническая силовая фланцевая МКС на 1 фонарь. Выполнена из оцинкованного металла.	Содержание и эксплуатация	2021-2030
Элемент благоустройства лесного участка (фонарь)	Лосинопогонный	6-1	9	0.000001	0	Опора освещения металлическая коническая силовая фланцевая МКС на 1 фонарь. Выполнена из оцинкованного металла.	Содержание и эксплуатация	2021-2030
Элемент благоустройства лесного участка (фонарь)	Лосиноостровский	8-3	18	0.000001	0	Опора освещения металлическая коническая силовая фланцевая МКС на 1 фонарь. Выполнена из оцинкованного металла.	Содержание и эксплуатация	2021-2030
Элемент благоустройства лесного участка (фонарь)	Лосиноостровский	8-3	18	0.000001	0	Опора освещения металлическая коническая силовая фланцевая МКС на 1 фонарь. Выполнена из оцинкованного металла.	Содержание и эксплуатация	2021-2030
Элемент благоустройства лесного участка (фонарь)	Лосиноостровский	28-2	6	0.000001	0	Опора освещения металлическая коническая силовая фланцевая МКС на 1 фонарь. Выполнена из оцинкованного металла.	Содержание и эксплуатация	2021-2030
Элемент благоустройства лесного участка (фонарь)	Лосиноостровский	27-1	20	0.000001	0	Опора освещения металлическая коническая силовая фланцевая МКС на 1 фонарь. Выполнена из оцинкованного металла.	Содержание и эксплуатация	2021-2030
Элемент благоустройства лесного участка (фонарь)	Лосиноостровский	27-1	20	0.000001	0	Опора освещения металлическая коническая силовая фланцевая МКС на 1 фонарь. Выполнена из оцинкованного металла.	Содержание и эксплуатация	2021-2030
Элемент благоустройства лесного участка (фонарь)	Лосиноостровский	27-1	20	0.000001	0	Опора освещения металлическая коническая силовая фланцевая МКС на 1 фонарь. Выполнена из оцинкованного металла.	Содержание и эксплуатация	2021-2030

1	2	3	4	5	6	7	8	9
Элемент благоустройства лесного участка (фонарь)	Лосиноостровский	3-2	4	0.000001	0	Опора освещения металлическая коническая силовая фланцевая МКС на 1 фонарь. Выполнена из оцинкованного металла.	Содержание и эксплуатация	2021-2030
Элемент благоустройства лесного участка (фонарь)	Лосиноостровский	3-2	4	0.000001	0	Опора освещения металлическая коническая силовая фланцевая МКС на 1 фонарь. Выполнена из оцинкованного металла.	Содержание и эксплуатация	2021-2030
Элемент благоустройства лесного участка (фонарь)	Лосиноостровский	3-2	3	0.000001	0	Опора освещения металлическая коническая силовая фланцевая МКС на 1 фонарь. Выполнена из оцинкованного металла.	Содержание и эксплуатация	2021-2030
Элемент благоустройства лесного участка (фонарь)	Лосиноостровский	3-2	2	0.000001	0	Опора освещения металлическая коническая силовая фланцевая МКС на 1 фонарь. Выполнена из оцинкованного металла.	Содержание и эксплуатация	2021-2030
Элемент благоустройства лесного участка (фонарь)	Лосиноостровский	3-2	2	0.000001	0	Опора освещения металлическая коническая силовая фланцевая МКС на 1 фонарь. Выполнена из оцинкованного металла.	Содержание и эксплуатация	2021-2030
Элемент благоустройства лесного участка (фонарь)	Лосиноостровский	3-2	1	0.000001	0	Опора освещения металлическая коническая силовая фланцевая МКС на 1 фонарь. Выполнена из оцинкованного металла.	Содержание и эксплуатация	2021-2030
Элемент благоустройства лесного участка (фонарь)	Лосиноостровский	7-2	1	0.000001	0	Опора освещения металлическая коническая силовая фланцевая МКС на 1 фонарь. Выполнена из оцинкованного металла.	Содержание и эксплуатация	2021-2030
Элемент благоустройства лесного участка (фонарь)	Лосиноостровский	7-1	1	0.000001	0	Опора освещения металлическая коническая силовая фланцевая МКС на 1 фонарь. Выполнена из оцинкованного металла.	Содержание и эксплуатация	2021-2030
Элемент благоустройства лесного участка (фонарь)	Лосиноостровский	7-1	1	0.000001	0	Опора освещения металлическая коническая силовая фланцевая МКС на 1 фонарь. Выполнена из оцинкованного металла.	Содержание и эксплуатация	2021-2030
Элемент благоустройства лесного участка (фонарь)	Лосиноостровский	7-1	1	0.000001	0	Опора освещения металлическая коническая силовая фланцевая МКС на 1 фонарь. Выполнена из оцинкованного металла.	Содержание и эксплуатация	2021-2030
Элемент благоустройства лесного участка (фонарь)	Лосиноостровский	7-1	1	0.000001	0	Опора освещения металлическая коническая силовая фланцевая МКС на 1 фонарь. Выполнена из оцинкованного металла.	Содержание и эксплуатация	2021-2030
Элемент благоустройства лесного участка (фонарь)	Лосиноостровский	7-1	1	0.000001	0	Опора освещения металлическая коническая силовая фланцевая МКС на 1 фонарь. Выполнена из оцинкованного металла.	Содержание и эксплуатация	2021-2030
Элемент благоустройства лесного участка (фонарь)	Лосиноостровский	7-1	1	0.000001	0	Опора освещения металлическая коническая силовая фланцевая МКС на 1 фонарь. Выполнена из оцинкованного металла.	Содержание и эксплуатация	2021-2030
Элемент благоустройства лесного участка (фонарь)	Лосиноостровский	7-1	1	0.000001	0	Опора освещения металлическая коническая силовая фланцевая МКС на 1 фонарь. Выполнена из оцинкованного металла.	Содержание и эксплуатация	2021-2030
Элемент благоустройства лесного участка (фонарь)	Лосиноостровский	7-1	1	0.000001	0	Опора освещения металлическая коническая силовая фланцевая МКС на 1 фонарь. Выполнена из оцинкованного металла.	Содержание и эксплуатация	2021-2030
Элемент благоустройства лесного участка (фонарь)	Лосиноостровский	7-1	1	0.000001	0	Опора освещения металлическая коническая силовая фланцевая МКС на 1 фонарь. Выполнена из оцинкованного металла.	Содержание и эксплуатация	2021-2030
Элемент благоустройства лесного участка (урна)	Лосиноостровский	13-1	6	0.00002	0	Бетонный мусорный бак 40 литров. 0,45×0,45×0,60 м, Материал: основание из архитектурного бетона, внутренний контейнер из металла. Состояние удовлетворительное	Содержание и эксплуатация	2021-2030
Элемент благоустройства лесного участка (урна)	Лосиноостровский	13-2	4	0.00002	0	Бетонный мусорный бак 40 литров. 0,45×0,45×0,60 м, Материал: основание из архитектурного бетона, внутренний контейнер из металла. Состояние удовлетворительное	Содержание и эксплуатация	2021-2030
Элемент благоустройства лесного участка (урна)	Лосиноостровский	28-3	11	0.00002	0	Бетонный мусорный бак 40 литров. 0,45×0,45×0,60 м, Материал: основание из архитектурного бетона, внутренний контейнер из металла. Состояние удовлетворительное	Содержание и эксплуатация	2021-2030
Элемент благоустройства лесного участка (урна)	Лосиноостровский	28-3	21	0.00002	0	Бетонный мусорный бак 40 литров. 0,45×0,45×0,60 м, Материал: основание из архитектурного бетона, внутренний контейнер из металла. Состояние удовлетворительное	Содержание и эксплуатация	2021-2030
Элемент благоустройства лесного участка (урна)	Лосиноостровский	28-3	21	0.00002	0	Бетонный мусорный бак 40 литров. 0,45×0,45×0,60 м, Материал: основание из архитектурного бетона, внутренний контейнер из металла. Состояние удовлетворительное	Содержание и эксплуатация	2021-2030
Элемент благоустройства лесного участка (урна)	Лосиноостровский	28-3	21	0.00002	0	Бетонный мусорный бак 40 литров. 0,45×0,45×0,60 м, Материал: основание из архитектурного бетона, внутренний контейнер из металла. Состояние удовлетворительное	Содержание и эксплуатация	2021-2030
Элемент благоустройства лесного участка (урна)	Лосиноостровский	28-3	21	0.00002	0	Бетонный мусорный бак 40 литров. 0,45×0,45×0,60 м, Материал: основание из архитектурного бетона, внутренний контейнер из металла. Состояние удовлетворительное	Содержание и эксплуатация	2021-2030
Элемент благоустройства лесного участка (урна)	Лосиноостровский	29-3	2	0.00002	0	Бетонный мусорный бак 40 литров. 0,45×0,45×0,60 м, Материал: основание из архитектурного бетона, внутренний контейнер из металла. Состояние удовлетворительное	Содержание и эксплуатация	2021-2030
Элемент благоустройства лесного участка (урна)	Лосиноостровский	29-3	23	0.00002	0	Бетонный мусорный бак 40 литров. 0,45×0,45×0,60 м, Материал: основание из архитектурного бетона, внутренний контейнер из металла. Состояние удовлетворительное	Содержание и эксплуатация	2021-2030
Элемент благоустройства лесного участка (урна)	Лосиноостровский	29-3	23	0.00002	0	Бетонный мусорный бак 40 литров. 0,45×0,45×0,60 м, Материал: основание из архитектурного бетона, внутренний контейнер из металла. Состояние удовлетворительное	Содержание и эксплуатация	2021-2030
Элемент благоустройства лесного участка (урна)	Лосиноостровский	7-4	18	0.00002	0	Бетонный мусорный бак 40 литров. 0,45×0,45×0,60 м, Материал: основание из архитектурного бетона, внутренний контейнер из металла. Состояние удовлетворительное	Содержание и эксплуатация	2021-2030
Элемент благоустройства лесного участка (урна)	Яузский	39-2	5	0.00002	0	Бетонный мусорный бак 40 литров. 0,45×0,45×0,60 м, Материал: основание из архитектурного бетона, внутренний контейнер из металла. Состояние удовлетворительное	Содержание и эксплуатация	2021-2030
Элемент благоустройства лесного участка (урна)	Яузский	39-2	13	0.00002	0	Бетонный мусорный бак 40 литров. 0,45×0,45×0,60 м, Материал: основание из архитектурного бетона, внутренний контейнер из металла. Состояние удовлетворительное	Содержание и эксплуатация	2021-2030
Элемент благоустройства лесного участка (урна)	Яузский	39-2	13	0.00002	0	Бетонный мусорный бак 40 литров. 0,45×0,45×0,60 м, Материал: основание из архитектурного бетона, внутренний контейнер из металла. Состояние удовлетворительное	Содержание и эксплуатация	2021-2030
Элемент благоустройства лесного участка (урна)	Яузский	39-4	17	0.00002	0	Бетонный мусорный бак 40 литров. 0,45×0,45×0,60 м, Материал: основание из архитектурного бетона, внутренний контейнер из металла. Состояние удовлетворительное	Содержание и эксплуатация	2021-2030

1	2	3	4	5	6	7	8	9
Элемент благоустройства лесного участка (урна)	Яузский	39-2	22	0.00002	0	Бетонный мусорный бак 40 литров. 0,45×0,45×0,60 м, Материал: основание из архитектурного бетона, внутренний контейнер из металла. Состояние удовлетворительное	Содержание и эксплуатация	2021-2030
Элемент благоустройства лесного участка (урна)	Яузский	40-1	5	0.00002	0	Бетонный мусорный бак 40 литров. 0,45×0,45×0,60 м, Материал: основание из архитектурного бетона, внутренний контейнер из металла. Состояние удовлетворительное	Содержание и эксплуатация	2021-2030
Элемент благоустройства лесного участка (урна)	Яузский	40-3	1	0.00002	0	Бетонный мусорный бак 40 литров. 0,45×0,45×0,60 м, Материал: основание из архитектурного бетона, внутренний контейнер из металла. Состояние удовлетворительное	Содержание и эксплуатация	2021-2030
Элемент благоустройства лесного участка (урна)	Яузский	40-3	1	0.00002	0	Бетонный мусорный бак 40 литров. 0,45×0,45×0,60 м, Материал: основание из архитектурного бетона, внутренний контейнер из металла. Состояние удовлетворительное	Содержание и эксплуатация	2021-2030
Элемент благоустройства лесного участка (урна)	Яузский	40-3	7	0.00002	0	Бетонный мусорный бак 40 литров. 0,45×0,45×0,60 м, Материал: основание из архитектурного бетона, внутренний контейнер из металла. Состояние удовлетворительное	Содержание и эксплуатация	2021-2030
Элемент благоустройства лесного участка (урна)	Яузский	40-3	12	0.00002	0	Бетонный мусорный бак 40 литров. 0,45×0,45×0,60 м, Материал: основание из архитектурного бетона, внутренний контейнер из металла. Состояние удовлетворительное	Содержание и эксплуатация	2021-2030
Элемент благоустройства лесного участка (урна)	Яузский	40-3	12	0.00002	0	Бетонный мусорный бак 40 литров. 0,45×0,45×0,60 м, Материал: основание из архитектурного бетона, внутренний контейнер из металла. Состояние удовлетворительное	Содержание и эксплуатация	2021-2030
Элемент благоустройства лесного участка (урна)	Яузский	40-3	12	0.00002	0	Бетонный мусорный бак 40 литров. 0,45×0,45×0,60 м, Материал: основание из архитектурного бетона, внутренний контейнер из металла. Состояние удовлетворительное	Содержание и эксплуатация	2021-2030
Элемент благоустройства лесного участка (урна)	Яузский	40-3	22	0.00002	0	Бетонный мусорный бак 40 литров. 0,45×0,45×0,60 м, Материал: основание из архитектурного бетона, внутренний контейнер из металла. Состояние удовлетворительное	Содержание и эксплуатация	2021-2030
Элемент благоустройства лесного участка (урна)	Яузский	50-1	1	0.00002	0	Бетонный мусорный бак 40 литров. 0,45×0,45×0,60 м, Материал: основание из архитектурного бетона, внутренний контейнер из металла. Состояние удовлетворительное	Содержание и эксплуатация	2021-2030
Элемент благоустройства лесного участка (урна)	Яузский	50-1	6	0.00002	0	Бетонный мусорный бак 40 литров. 0,45×0,45×0,60 м, Материал: основание из архитектурного бетона, внутренний контейнер из металла. Состояние удовлетворительное	Содержание и эксплуатация	2021-2030
Элемент благоустройства лесного участка (урна)	Яузский	50-1	6	0.00002	0	Бетонный мусорный бак 40 литров. 0,45×0,45×0,60 м, Материал: основание из архитектурного бетона, внутренний контейнер из металла. Состояние удовлетворительное	Содержание и эксплуатация	2021-2030
Элемент благоустройства лесного участка (фонарь)	Яузский	48-3	5	0.000001	0	Опора освещения металлическая коническая силовая фланцевая МКС на 1 фонарь. Выполнена из оцинкованного металла.	Содержание и эксплуатация	2021-2030
Элемент благоустройства лесного участка (фонарь)	Яузский	48-3	5	0.000001	0	Опора освещения металлическая коническая силовая фланцевая МКС на 1 фонарь. Выполнена из оцинкованного металла.	Содержание и эксплуатация	2021-2030
Элемент благоустройства лесного участка (фонарь)	Яузский	48-3	5	0.000001	0	Опора освещения металлическая коническая силовая фланцевая МКС на 1 фонарь. Выполнена из оцинкованного металла.	Содержание и эксплуатация	2021-2030
Элемент благоустройства лесного участка (фонарь)	Яузский	48-3	11	0.000001	0	Опора освещения металлическая коническая силовая фланцевая МКС на 1 фонарь. Выполнена из оцинкованного металла.	Содержание и эксплуатация	2021-2030
Элемент благоустройства лесного участка (фонарь)	Яузский	51-1	21	0.000001	0	Опора освещения металлическая коническая силовая фланцевая МКС на 1 фонарь. Выполнена из оцинкованного металла.	Содержание и эксплуатация	2021-2030
Элемент благоустройства лесного участка (фонарь)	Яузский	38-3	3	0.000001	0	Опора освещения металлическая коническая силовая фланцевая МКС на 1 фонарь. Выполнена из оцинкованного металла.	Содержание и эксплуатация	2021-2030
Элемент благоустройства лесного участка (фонарь)	Яузский	38-3	9	0.000001	0	Опора освещения металлическая коническая силовая фланцевая МКС на 1 фонарь. Выполнена из оцинкованного металла.	Содержание и эксплуатация	2021-2030
Элемент благоустройства лесного участка (фонарь)	Яузский	38-3	13	0.000001	0	Опора освещения металлическая коническая силовая фланцевая МКС на 1 фонарь. Выполнена из оцинкованного металла.	Содержание и эксплуатация	2021-2030
Элемент благоустройства лесного участка (фонарь)	Яузский	38-3	15	0.000001	0	Опора освещения металлическая коническая силовая фланцевая МКС на 1 фонарь. Выполнена из оцинкованного металла.	Содержание и эксплуатация	2021-2030
Элемент благоустройства лесного участка (фонарь)	Яузский	38-3	17	0.000001	0	Опора освещения металлическая коническая силовая фланцевая МКС на 1 фонарь. Выполнена из оцинкованного металла.	Содержание и эксплуатация	2021-2030
Элемент благоустройства лесного участка (фонарь)	Яузский	38-3	18	0.000001	0	Опора освещения металлическая коническая силовая фланцевая МКС на 1 фонарь. Выполнена из оцинкованного металла.	Содержание и эксплуатация	2021-2030
Элемент благоустройства лесного участка (фонарь)	Яузский	48-1	14	0.000001	0	Опора освещения металлическая коническая силовая фланцевая МКС на 1 фонарь. Выполнена из оцинкованного металла.	Содержание и эксплуатация	2021-2030
Элемент благоустройства лесного участка (фонарь)	Яузский	48-1	20	0.000001	0	Опора освещения металлическая коническая силовая фланцевая МКС на 1 фонарь. Выполнена из оцинкованного металла.	Содержание и эксплуатация	2021-2030
Элемент благоустройства лесного участка (фонарь)	Яузский	48-1	21	0.000001	0	Опора освещения металлическая коническая силовая фланцевая МКС на 1 фонарь. Выполнена из оцинкованного металла.	Содержание и эксплуатация	2021-2030
Элемент благоустройства лесного участка (фонарь)	Яузский	47-8	15	0.000001	0	Опора освещения металлическая коническая силовая фланцевая МКС на 1 фонарь. Выполнена из оцинкованного металла.	Содержание и эксплуатация	2021-2030
Элемент благоустройства лесного участка (фонарь)	Яузский	47-8	16	0.000001	0	Опора освещения металлическая коническая силовая фланцевая МКС на 1 фонарь. Выполнена из оцинкованного металла.	Содержание и эксплуатация	2021-2030
Элемент благоустройства лесного участка (фонарь)	Яузский	47-8	17	0.000001	0	Опора освещения металлическая коническая силовая фланцевая МКС на 1 фонарь. Выполнена из оцинкованного металла.	Содержание и эксплуатация	2021-2030
Элемент благоустройства лесного участка (фонарь)	Яузский	47-8	19	0.000001	0	Опора освещения металлическая коническая силовая фланцевая МКС на 1 фонарь. Выполнена из оцинкованного металла.	Содержание и эксплуатация	2021-2030
Элемент благоустройства лесного участка (фонарь)	Яузский	47-8	11	0.000001	0	Опора освещения металлическая коническая силовая фланцевая МКС на 1 фонарь. Выполнена из оцинкованного металла.	Содержание и эксплуатация	2021-2030

1	2	3	4	5	6	7	8	9
Элемент благоустройства лесного участка (фонарь)	Яузский	47-7	3	0.000001	0	Опора освещения металлическая коническая силовая фланцевая МКС на 1 фонарь. Выполнена из оцинкованного металла.	Содержание и эксплуатация	2021-2030
Элемент благоустройства лесного участка (фонарь)	Яузский	47-4	11	0.000001	0	Опора освещения металлическая коническая силовая фланцевая МКС на 1 фонарь. Выполнена из оцинкованного металла.	Содержание и эксплуатация	2021-2030
Элемент благоустройства лесного участка (фонарь)	Яузский	47-4	8	0.000001	0	Опора освещения металлическая коническая силовая фланцевая МКС на 1 фонарь. Выполнена из оцинкованного металла.	Содержание и эксплуатация	2021-2030
Элемент благоустройства лесного участка (фонарь)	Яузский	47-4	2	0.000001	0	Опора освещения металлическая коническая силовая фланцевая МКС на 1 фонарь. Выполнена из оцинкованного металла.	Содержание и эксплуатация	2021-2030
Элемент благоустройства лесного участка (фонарь)	Яузский	47-2	20	0.000001	0	Опора освещения металлическая коническая силовая фланцевая МКС на 1 фонарь. Выполнена из оцинкованного металла.	Содержание и эксплуатация	2021-2030
Элемент благоустройства лесного участка (фонарь)	Яузский	47-2	18	0.000001	0	Опора освещения металлическая коническая силовая фланцевая МКС на 1 фонарь. Выполнена из оцинкованного металла.	Содержание и эксплуатация	2021-2030
Элемент благоустройства лесного участка (фонарь)	Яузский	47-2	12	0.000001	0	Опора освещения металлическая коническая силовая фланцевая МКС на 1 фонарь. Выполнена из оцинкованного металла.	Содержание и эксплуатация	2021-2030
Элемент благоустройства лесного участка (фонарь)	Яузский	47-2	7	0.000001	0	Опора освещения металлическая коническая силовая фланцевая МКС на 1 фонарь. Выполнена из оцинкованного металла.	Содержание и эксплуатация	2021-2030
Элемент благоустройства лесного участка (фонарь)	Яузский	48-3	16	0.000001	0	Опора освещения металлическая коническая силовая фланцевая МКС на 1 фонарь. Выполнена из оцинкованного металла.	Содержание и эксплуатация	2021-2030
Элемент благоустройства лесного участка (фонарь)	Яузский	48-3	16	0.000001	0	Опора освещения металлическая коническая силовая фланцевая МКС на 1 фонарь. Выполнена из оцинкованного металла.	Содержание и эксплуатация	2021-2030
Малая архитектурная форма	Лосиноостровский	8-3	21	0.00004	0	Некапитальное нестационарное сооружение 0 декоративный элемент из дерева 0 инсталляция "Славянские чуры"	Содержание и эксплуатация	2021-2030
Малая архитектурная форма	Лосиноостровский	8-3	21	0.00004	0	Некапитальное нестационарное сооружение 0 декоративный элемент из дерева 0 инсталляция "Славянские чуры"	Содержание и эксплуатация	2021-2030
Малая архитектурная форма	Лосиноостровский	8-3	21	0.00004	0	Некапитальное нестационарное сооружение 0 декоративный элемент из дерева 0 инсталляция "Славянские чуры"	Содержание и эксплуатация	2021-2030
Малая архитектурная форма	Лосиноостровский	8-3	21	0.00004	0	Некапитальное нестационарное сооружение 0 декоративный элемент из дерева 0 инсталляция "Славянские чуры"	Содержание и эксплуатация	2021-2030
Площадка для занятий спортом	Яузский	50-2	30	0.12	0.000	Площадка со специализированным оборудованием, предназначенным для активного отдыха	Содержание и эксплуатация	2021-2030
Площадка для занятий спортом	Яузский	53-3	11	0.12	0.000	Площадка со специализированным оборудованием, предназначенным для активного отдыха	Содержание и эксплуатация	2021-2030
Площадка для занятий спортом	Яузский	53-4	32	0.05	0.000	Площадка со специализированным оборудованием, предназначенным для активного отдыха	Содержание и эксплуатация	2021-2030
Площадка для занятий спортом	Яузский	54-2	15	0.67	0.000	Площадка со специализированным оборудованием, предназначенным для активного отдыха	Содержание и эксплуатация	2021-2030
Площадка для занятий спортом	Мытищинский	3	7	0.36	0.000	Площадка со специализированным оборудованием, предназначенным для активного отдыха	Содержание и эксплуатация	2021-2030
Площадка для занятий спортом	Щелковский	17	45	0.10	0.000	Площадка со специализированным оборудованием, предназначенным для активного отдыха	Содержание и эксплуатация	2021-2030
Площадка для занятий спортом	Лосиноостровский	7-2	6	0.14	0.000	Площадка со специализированным оборудованием, предназначенным для активного отдыха	Содержание и эксплуатация	2021-2030
Площадка для занятий спортом	Лосиноостровский	28-3	8	0.10	0.000	Площадка со специализированным оборудованием, предназначенным для активного отдыха	Содержание и эксплуатация	2021-2030
Пешеходная дорожка (Тропа)	Мытищинский	4	7	0.00	0.48	Пешеходная грунтовая тропа шириной до 2 м	Эксплуатация	2021-2030
Пешеходная дорожка (Тропа)	Мытищинский	5	32	0.00	1.43	Пешеходная грунтовая тропа шириной до 2 м	Эксплуатация	2021-2030
Пешеходная дорожка (Тропа)	Мытищинский	10	21	0.00	0.53	Пешеходная грунтовая тропа шириной до 2 м	Эксплуатация	2021-2030
Пешеходная дорожка (Тропа)	Мытищинский	11	18	0.00	2.22	Пешеходная грунтовая тропа шириной до 2 м	Эксплуатация	2021-2030
Пешеходная дорожка (Тропа)	Мытищинский	12	18	0.00	2.43	Пешеходная грунтовая тропа шириной до 2 м	Эксплуатация	2021-2030
Пешеходная дорожка (Тропа)	Мытищинский	13	21	0.00	0.94	Пешеходная грунтовая тропа шириной до 2 м	Эксплуатация	2021-2030
Пешеходная дорожка (Тропа)	Мытищинский	15	18	0.00	0.34	Пешеходная грунтовая тропа шириной до 2 м	Эксплуатация	2021-2030
Пешеходная дорожка (Тропа)	Мытищинский	16	35	0.00	0.73	Пешеходная грунтовая тропа шириной до 2 м	Эксплуатация	2021-2030
Пешеходная дорожка (Тропа)	Мытищинский	17	43	0.00	0.95	Пешеходная грунтовая тропа шириной до 2 м	Эксплуатация	2021-2030
Пешеходная дорожка (Тропа)	Мытищинский	18	13	0.00	2.04	Пешеходная грунтовая тропа шириной до 2 м	Эксплуатация	2021-2030
Пешеходная дорожка (Тропа)	Мытищинский	19	8	0.00	1.40	Пешеходная грунтовая тропа шириной до 2 м	Эксплуатация	2021-2030
Пешеходная дорожка (Тропа)	Мытищинский	20	32	0.00	2.63	Пешеходная грунтовая тропа шириной до 2 м	Эксплуатация	2021-2030
Пешеходная дорожка (Тропа)	Мытищинский	21	29	0.00	0.12	Пешеходная грунтовая тропа шириной до 2 м	Эксплуатация	2021-2030
Пешеходная дорожка (Тропа)	Мытищинский	27	9	0.00	0.00	Пешеходная грунтовая тропа шириной до 2 м	Эксплуатация	2021-2030
Пешеходная дорожка (Тропа)	Мытищинский	28	17	0.00	0.00	Пешеходная грунтовая тропа шириной до 2 м	Эксплуатация	2021-2030
Пешеходная дорожка (Тропа)	Мытищинский	34	15	0.00	0.44	Пешеходная грунтовая тропа шириной до 2 м	Эксплуатация	2021-2030
Пешеходная дорожка (Тропа)	Мытищинский	36	6	0.00	0.65	Пешеходная грунтовая тропа шириной до 2 м	Эксплуатация	2021-2030
Пешеходная дорожка (Тропа)	Мытищинский	42	13	0.00	0.00	Пешеходная грунтовая тропа шириной до 2 м	Эксплуатация	2021-2030

1	2	3	4	5	6	7	8	9
Пешеходная дорожка (Тропа)	Мытищинский	44	15	0.00	0.89	Пешеходная грунтовая тропа шириной до 2 м	Эксплуатация	2021-2030
Пешеходная дорожка (Тропа)	Мытищинский	56	33	0.00	1.63	Пешеходная грунтовая тропа шириной до 2 м	Эксплуатация	2021-2030
Пешеходная дорожка (Тропа)	Мытищинский	57	8	0.00	0.40	Пешеходная грунтовая тропа шириной до 2 м	Эксплуатация	2021-2030
Пешеходная дорожка (Тропа)	Мытищинский	58	26	0.00	0.24	Пешеходная грунтовая тропа шириной до 2 м	Эксплуатация	2021-2030
Пешеходная дорожка (Тропа)	Мытищинский	61	15	0.00	1.47	Пешеходная грунтовая тропа шириной до 2 м	Эксплуатация	2021-2030
Пешеходная дорожка (Тропа)	Мытищинский	62	20	0.00	0.67	Пешеходная грунтовая тропа шириной до 2 м	Эксплуатация	2021-2030
Пешеходная дорожка (Тропа)	Мытищинский	71	29	0.00	0.77	Пешеходная грунтовая тропа шириной до 2 м	Эксплуатация	2021-2030
Пешеходная дорожка (Тропа)	Мытищинский	72	20	0.00	0.90	Пешеходная грунтовая тропа шириной до 2 м	Эксплуатация	2021-2030
Пешеходная дорожка (Тропа)	Мытищинский	73	43	0.00	0.23	Пешеходная грунтовая тропа шириной до 2 м	Эксплуатация	2021-2030
Пешеходная дорожка (Тропа)	Мытищинский	51а	6	0.00	0.09	Пешеходная грунтовая тропа шириной до 2 м	Эксплуатация	2021-2030
Пешеходная дорожка (Тропа)	Мытищинский	52а	6	0.00	0.22	Пешеходная грунтовая тропа шириной до 2 м	Эксплуатация	2021-2030
Пешеходная дорожка (Тропа)	Щелковский	5	36	0.00	1.69	Пешеходная грунтовая тропа шириной до 2 м	Эксплуатация	2021-2030
Пешеходная дорожка (Тропа)	Щелковский	7	31	0.00	1.07	Пешеходная грунтовая тропа шириной до 2 м	Эксплуатация	2021-2030
Пешеходная дорожка (Тропа)	Щелковский	20	29	0.00	0.95	Пешеходная грунтовая тропа шириной до 2 м	Эксплуатация	2021-2030
Пешеходная дорожка (Тропа)	Лосинопогонный	4-2	19	0.00	0.55	Пешеходная грунтовая тропа шириной до 2 м	Эксплуатация	2021-2030
Пешеходная дорожка (Тропа)	Лосинопогонный	20-1	9	0.00	0.56	Пешеходная грунтовая тропа шириной до 2 м	Эксплуатация	2021-2030
Пешеходная дорожка (Тропа)	Лосинопогонный	20-2	9	0.00	0.55	Пешеходная грунтовая тропа шириной до 2 м	Эксплуатация	2021-2030
Пешеходная дорожка (Тропа)	Лосинопогонный	21-1	12	0.00	0.56	Пешеходная грунтовая тропа шириной до 2 м	Эксплуатация	2021-2030
Пешеходная дорожка (Тропа)	Лосинопогонный	21-2	9	0.00	0.49	Пешеходная грунтовая тропа шириной до 2 м	Эксплуатация	2021-2030
Пешеходная дорожка (Тропа)	Лосинопогонный	21-3	13	0.00	0.53	Пешеходная грунтовая тропа шириной до 2 м	Эксплуатация	2021-2030
Пешеходная дорожка (Тропа)	Лосинопогонный	21-4	14	0.00	0.53	Пешеходная грунтовая тропа шириной до 2 м	Эксплуатация	2021-2030
Пешеходная дорожка (Тропа)	Лосинопогонный	22-1	12	0.00	0.26	Пешеходная грунтовая тропа шириной до 2 м	Эксплуатация	2021-2030
Пешеходная дорожка (Тропа)	Лосинопогонный	22-2	14	0.00	1.26	Пешеходная грунтовая тропа шириной до 2 м	Эксплуатация	2021-2030
Пешеходная дорожка (Тропа)	Лосинопогонный	22-3	14	0.00	1.31	Пешеходная грунтовая тропа шириной до 2 м	Эксплуатация	2021-2030
Пешеходная дорожка (Тропа)	Лосинопогонный	23-1	10	0.00	0.09	Пешеходная грунтовая тропа шириной до 2 м	Эксплуатация	2021-2030
Пешеходная дорожка (Тропа)	Лосинопогонный	23-2	16	0.00	0.53	Пешеходная грунтовая тропа шириной до 2 м	Эксплуатация	2021-2030
Пешеходная дорожка (Тропа)	Лосинопогонный	23-3	11	0.00	0.42	Пешеходная грунтовая тропа шириной до 2 м	Эксплуатация	2021-2030
Пешеходная дорожка (Тропа)	Лосинопогонный	23-4	13	0.00	1.10	Пешеходная грунтовая тропа шириной до 2 м	Эксплуатация	2021-2030
Пешеходная дорожка (Тропа)	Лосинопогонный	36-1	16	0.00	0.00	Пешеходная грунтовая тропа шириной до 2 м	Эксплуатация	2021-2030
Пешеходная дорожка (Тропа)	Лосинопогонный	36-3	11	0.00	1.05	Пешеходная грунтовая тропа шириной до 2 м	Эксплуатация	2021-2030
Пешеходная дорожка (Тропа)	Лосинопогонный	45-3	8	0.00	0.49	Пешеходная грунтовая тропа шириной до 2 м	Эксплуатация	2021-2030
Пешеходная дорожка (Тропа)	Лосинопогонный	77-2	18	0.00	0.48	Пешеходная грунтовая тропа шириной до 2 м	Эксплуатация	2021-2030
Пешеходная дорожка (Тропа)	Лосинопогонный	77-3	24	0.00	0.72	Пешеходная грунтовая тропа шириной до 2 м	Эксплуатация	2021-2030
Пешеходная дорожка (Тропа)	Алексеевский	1	12	0.00	1.69	Пешеходная грунтовая тропа шириной до 2 м	Эксплуатация	2021-2030
Пешеходная дорожка (Тропа)	Алексеевский	2	9	0.00	0.24	Пешеходная грунтовая тропа шириной до 2 м	Эксплуатация	2021-2030
Пешеходная дорожка (Тропа)	Алексеевский	3	29	0.00	1.28	Пешеходная грунтовая тропа шириной до 2 м	Эксплуатация	2021-2030
Пешеходная дорожка (Тропа)	Алексеевский	4	12	0.00	0.79	Пешеходная грунтовая тропа шириной до 2 м	Эксплуатация	2021-2030
Пешеходная дорожка (Тропа)	Алексеевский	5	13	0.00	0.39	Пешеходная грунтовая тропа шириной до 2 м	Эксплуатация	2021-2030
Пешеходная дорожка (Тропа)	Алексеевский	6	13	0.00	1.32	Пешеходная грунтовая тропа шириной до 2 м	Эксплуатация	2021-2030
Пешеходная дорожка (Тропа)	Алексеевский	7	15	0.00	0.44	Пешеходная грунтовая тропа шириной до 2 м	Эксплуатация	2021-2030
Пешеходная дорожка (Тропа)	Алексеевский	8	19	0.00	1.80	Пешеходная грунтовая тропа шириной до 2 м	Эксплуатация	2021-2030
Пешеходная дорожка (Тропа)	Алексеевский	10	13	0.00	0.33	Пешеходная грунтовая тропа шириной до 2 м	Эксплуатация	2021-2030
Пешеходная дорожка (Тропа)	Алексеевский	11	11	0.00	1.07	Пешеходная грунтовая тропа шириной до 2 м	Эксплуатация	2021-2030
Пешеходная дорожка (Тропа)	Алексеевский	12	14	0.00	0.57	Пешеходная грунтовая тропа шириной до 2 м	Эксплуатация	2021-2030
Пешеходная дорожка (Тропа)	Алексеевский	13	14	0.00	0.93	Пешеходная грунтовая тропа шириной до 2 м	Эксплуатация	2021-2030
Пешеходная дорожка (Тропа)	Алексеевский	14	14	0.00	0.49	Пешеходная грунтовая тропа шириной до 2 м	Эксплуатация	2021-2030
Пешеходная дорожка (Тропа)	Алексеевский	18	16	0.00	0.65	Пешеходная грунтовая тропа шириной до 2 м	Эксплуатация	2021-2030
Пешеходная дорожка (Тропа)	Алексеевский	19	17	0.00	0.83	Пешеходная грунтовая тропа шириной до 2 м	Эксплуатация	2021-2030
Пешеходная дорожка (Тропа)	Алексеевский	21	13	0.00	0.44	Пешеходная грунтовая тропа шириной до 2 м	Эксплуатация	2021-2030
Пешеходная дорожка (Тропа)	Алексеевский	22	23	0.00	0.16	Пешеходная грунтовая тропа шириной до 2 м	Эксплуатация	2021-2030
Пешеходная дорожка (Тропа)	Алексеевский	26	15	0.00	0.53	Пешеходная грунтовая тропа шириной до 2 м	Эксплуатация	2021-2030
Пешеходная дорожка (Тропа)	Алексеевский	31	36	0.00	0.51	Пешеходная грунтовая тропа шириной до 2 м	Эксплуатация	2021-2030
Пешеходная дорожка (Тропа)	Алексеевский	32	11	0.00	0.77	Пешеходная грунтовая тропа шириной до 2 м	Эксплуатация	2021-2030
Пешеходная дорожка (Тропа)	Алексеевский	36	11	0.00	1.07	Пешеходная грунтовая тропа шириной до 2 м	Эксплуатация	2021-2030
Пешеходная дорожка (Тропа)	Алексеевский	37	17	0.00	0.96	Пешеходная грунтовая тропа шириной до 2 м	Эксплуатация	2021-2030
Пешеходная дорожка (Тропа)	Алексеевский	38	7	0.00	0.71	Пешеходная грунтовая тропа шириной до 2 м	Эксплуатация	2021-2030
Пешеходная дорожка (Тропа)	Алексеевский	40	27	0.00	1.05	Пешеходная грунтовая тропа шириной до 2 м	Эксплуатация	2021-2030
Пешеходная дорожка (Тропа)	Алексеевский	41	19	0.00	0.69	Пешеходная грунтовая тропа шириной до 2 м	Эксплуатация	2021-2030
Пешеходная дорожка (Тропа)	Алексеевский	42	16	0.00	1.54	Пешеходная грунтовая тропа шириной до 2 м	Эксплуатация	2021-2030
Пешеходная дорожка (Тропа)	Алексеевский	46	34	0.00	0.64	Пешеходная грунтовая тропа шириной до 2 м	Эксплуатация	2021-2030
Пешеходная дорожка (Тропа)	Алексеевский	54	10	0.00	0.39	Пешеходная грунтовая тропа шириной до 2 м	Эксплуатация	2021-2030

1	2	3	4	5	6	7	8	9
Линия электропередачи воздушная, кабельная всех классов напряжения	Мытищинский	3	15	0.12	0.12	Высоковольтная линия электропередач. Опора металлическая оцинкованная. Фундамент 0 железобетон. Ширина – 10 м	Содержание и эксплуатация	2021-2030
Линия электропередачи воздушная, кабельная всех классов напряжения	Мытищинский	56	34	0.82	0.82	Высоковольтная линия электропередач. Опора металлическая оцинкованная. Фундамент 0 железобетон. Ширина – 10 м	Содержание и эксплуатация	2021-2030
Линия электропередачи воздушная, кабельная всех классов напряжения	Мытищинский	56	1	0.24	0.01	Высоковольтная линия электропередач. Опора металлическая оцинкованная. Фундамент 0 железобетон. Ширина – 40 м	Содержание и эксплуатация	2021-2030
Линия электропередачи воздушная, кабельная всех классов напряжения	Мытищинский	56	4	1.54	0.03	Высоковольтная линия электропередач. Опора металлическая оцинкованная. Фундамент 0 железобетон. Ширина – 50 м	Содержание и эксплуатация	2021-2030
Линия электропередачи воздушная, кабельная всех классов напряжения	Мытищинский	56	22	3.94	0.08	Высоковольтная линия электропередач. Опора металлическая оцинкованная. Фундамент 0 железобетон. Ширина – 50 м	Содержание и эксплуатация	2021-2030
Линия электропередачи воздушная, кабельная всех классов напряжения	Мытищинский	57	5	0.86	0.02	Высоковольтная линия электропередач. Опора металлическая оцинкованная. Фундамент 0 железобетон. Ширина – 50 м	Содержание и эксплуатация	2021-2030
Линия электропередачи воздушная, кабельная всех классов напряжения	Мытищинский	58	2	0.22	0.01	Высоковольтная линия электропередач. Опора металлическая оцинкованная. Фундамент 0 железобетон. Ширина – 40 м	Содержание и эксплуатация	2021-2030
Линия электропередачи воздушная, кабельная всех классов напряжения	Мытищинский	58	6	6.58	0.13	Высоковольтная линия электропередач. Опора металлическая оцинкованная. Фундамент 0 железобетон. Ширина – 50 м	Содержание и эксплуатация	2021-2030
Линия электропередачи воздушная, кабельная всех классов напряжения	Мытищинский	59	2	0.64	0.02	Высоковольтная линия электропередач. Опора металлическая оцинкованная. Фундамент 0 железобетон. Ширина – 40 м	Содержание и эксплуатация	2021-2030
Линия электропередачи воздушная, кабельная всех классов напряжения	Мытищинский	59	4	0.96	0.02	Высоковольтная линия электропередач. Опора металлическая оцинкованная. Фундамент 0 железобетон. Ширина – 50 м	Содержание и эксплуатация	2021-2030
Линия электропередачи воздушная, кабельная всех классов напряжения	Мытищинский	60	3	0.47	0.01	Высоковольтная линия электропередач. Опора металлическая оцинкованная. Фундамент 0 железобетон. Ширина – 50 м	Содержание и эксплуатация	2021-2030
Линия электропередачи воздушная, кабельная всех классов напряжения	Мытищинский	60	5	1.44	0.05	Высоковольтная линия электропередач. Опора металлическая оцинкованная. Фундамент 0 железобетон. Ширина – 30 м	Содержание и эксплуатация	2021-2030
Линия электропередачи воздушная, кабельная всех классов напряжения	Мытищинский	64	2	0.78	0.02	Высоковольтная линия электропередач. Опора металлическая оцинкованная. Фундамент 0 железобетон. Ширина – 50 м	Содержание и эксплуатация	2021-2030
Линия электропередачи воздушная, кабельная всех классов напряжения	Мытищинский	64	18	3.24	0.06	Высоковольтная линия электропередач. Опора металлическая оцинкованная. Фундамент 0 железобетон. Ширина – 50 м	Содержание и эксплуатация	2021-2030
Линия электропередачи воздушная, кабельная всех классов напряжения	Щелковский	1	5	1.49	0.03	Высоковольтная линия электропередач. Опора металлическая оцинкованная. Фундамент 0 железобетон. Ширина – 50 м	Содержание и эксплуатация	2021-2030
Линия электропередачи воздушная, кабельная всех классов напряжения	Щелковский	4	19	5.59	0.06	Высоковольтная линия электропередач. Опора металлическая оцинкованная. Фундамент 0 железобетон. Ширина – 100 м	Содержание и эксплуатация	2021-2030
Линия электропередачи воздушная, кабельная всех классов напряжения	Щелковский	5	25	4.73	0.05	Высоковольтная линия электропередач. Опора металлическая оцинкованная. Фундамент 0 железобетон. Ширина – 100 м	Содержание и эксплуатация	2021-2030
Линия электропередачи воздушная, кабельная всех классов напряжения	Щелковский	8	31	4.21	0.04	Высоковольтная линия электропередач. Опора металлическая оцинкованная. Фундамент 0 железобетон. Ширина – 100 м	Содержание и эксплуатация	2021-2030
Линия электропередачи воздушная, кабельная всех классов напряжения	Щелковский	8	32	1.37	0.03	Высоковольтная линия электропередач. Опора металлическая оцинкованная. Фундамент 0 железобетон. Ширина – 45 м	Содержание и эксплуатация	2021-2030
Линия электропередачи воздушная, кабельная всех классов напряжения	Щелковский	9	41	4.66	0.05	Высоковольтная линия электропередач. Опора металлическая оцинкованная. Фундамент 0 железобетон. Ширина – 100 м	Содержание и эксплуатация	2021-2030

1	2	3	4	5	6	7	8	9
Линия электропередачи воздушная, кабельная всех классов напряжения	Щелковский	18	1	1.78	0.02	Высоковольтная линия электропередач. Опора металлическая оцинкованная. Фундамент 0 железобетон. Ширина – 100 м	Содержание и эксплуатация	2021-2030
Линия электропередачи воздушная, кабельная всех классов напряжения	Щелковский	19	19	2.57	0.03	Высоковольтная линия электропередач. Опора металлическая оцинкованная. Фундамент 0 железобетон. Ширина – 100 м	Содержание и эксплуатация	2021-2030
Линия электропередачи воздушная, кабельная всех классов напряжения	Щелковский	20	5	5.95	0.12	Высоковольтная линия электропередач. Опора металлическая оцинкованная. Фундамент 0 железобетон. Ширина – 50 м	Содержание и эксплуатация	2021-2030
Линия электропередачи воздушная, кабельная всех классов напряжения	Щелковский	23	15	3.03	0.07	Высоковольтная линия электропередач. Опора металлическая оцинкованная. Фундамент 0 железобетон. Ширина – 45 м	Содержание и эксплуатация	2021-2030
Линия электропередачи воздушная, кабельная всех классов напряжения	Лосинопогонный	4-2	18	0.52	0.05	Высоковольтная линия электропередач. Опора металлическая оцинкованная. Фундамент 0 железобетон. Ширина – 10 м	Содержание и эксплуатация	2021-2030
Линия электропередачи воздушная, кабельная всех классов напряжения	Лосинопогонный	4-4	19	0.51	0.05	Высоковольтная линия электропередач. Опора металлическая оцинкованная. Фундамент 0 железобетон. Ширина – 10 м	Содержание и эксплуатация	2021-2030
Линия электропередачи воздушная, кабельная всех классов напряжения	Лосинопогонный	5-1	14	1.57	0.06	Высоковольтная линия электропередач. Опора металлическая оцинкованная. Фундамент 0 железобетон. Ширина – 25 м	Содержание и эксплуатация	2021-2030
Линия электропередачи воздушная, кабельная всех классов напряжения	Лосинопогонный	5-2	17	1.07	0.05	Высоковольтная линия электропередач. Опора металлическая оцинкованная. Фундамент 0 железобетон. Ширина – 20 м	Содержание и эксплуатация	2021-2030
Линия электропередачи воздушная, кабельная всех классов напряжения	Лосинопогонный	5-3	15	1.35	0.05	Высоковольтная линия электропередач. Опора металлическая оцинкованная. Фундамент 0 железобетон. Ширина – 25 м	Содержание и эксплуатация	2021-2030
Линия электропередачи воздушная, кабельная всех классов напряжения	Лосинопогонный	5-4	14	0.98	0.05	Высоковольтная линия электропередач. Опора металлическая оцинкованная. Фундамент 0 железобетон. Ширина – 20 м	Содержание и эксплуатация	2021-2030
Линия электропередачи воздушная, кабельная всех классов напряжения	Лосинопогонный	10-1	14	1.46	0.06	Высоковольтная линия электропередач. Опора металлическая оцинкованная. Фундамент 0 железобетон. Ширина – 25 м	Содержание и эксплуатация	2021-2030
Линия электропередачи воздушная, кабельная всех классов напряжения	Лосинопогонный	10-2	12	1.12	0.02	Высоковольтная линия электропередач. Опора металлическая оцинкованная. Фундамент 0 железобетон. Ширина – 50 м	Содержание и эксплуатация	2021-2030
Линия электропередачи воздушная, кабельная всех классов напряжения	Лосинопогонный	10-3	13	1.47	0.07	Высоковольтная линия электропередач. Опора металлическая оцинкованная. Фундамент 0 железобетон. Ширина – 20 м	Содержание и эксплуатация	2021-2030
Линия электропередачи воздушная, кабельная всех классов напряжения	Лосинопогонный	10-4	14	1.16	0.02	Высоковольтная линия электропередач. Опора металлическая оцинкованная. Фундамент 0 железобетон. Ширина – 50 м	Содержание и эксплуатация	2021-2030
Линия электропередачи воздушная, кабельная всех классов напряжения	Лосинопогонный	16-1	2	0.27	0.01	Высоковольтная линия электропередач. Опора металлическая оцинкованная. Фундамент 0 железобетон. Ширина – 30 м	Содержание и эксплуатация	2021-2030
Линия электропередачи воздушная, кабельная всех классов напряжения	Лосинопогонный	16-2	1	0.31	0.01	Высоковольтная линия электропередач. Опора металлическая оцинкованная. Фундамент 0 железобетон. Ширина – 30 м	Содержание и эксплуатация	2021-2030
Линия электропередачи воздушная, кабельная всех классов напряжения	Лосинопогонный	23-4	10	0.47	0.01	Высоковольтная линия электропередач. Опора металлическая оцинкованная. Фундамент 0 железобетон. Ширина – 60 м	Содержание и эксплуатация	2021-2030
Линия электропередачи воздушная, кабельная всех классов напряжения	Лосиноостровский	16-1	11	1.40	0.03	Высоковольтная линия электропередач. Опора металлическая оцинкованная. Фундамент 0 железобетон. Ширина – 50 м	Содержание и эксплуатация	2021-2030
Линия электропередачи воздушная, кабельная всех классов напряжения	Лосиноостровский	16-3	12	1.37	0.03	Высоковольтная линия электропередач. Опора металлическая оцинкованная. Фундамент 0 железобетон. Ширина – 50 м	Содержание и эксплуатация	2021-2030
Линия электропередачи воздушная, кабельная всех классов напряжения	Лосиноостровский	16-4	1	1.13	0.02	Высоковольтная линия электропередач. Опора металлическая оцинкованная. Фундамент 0 железобетон. Ширина – 50 м	Содержание и эксплуатация	2021-2030

1	2	3	4	5	6	7	8	9
Линия электропередачи воздушная, кабельная всех классов напряжения	Лосиноостровский	27-1	16	3.08	0.04	Высоковольтная линия электропередач. Опора металлическая оцинкованная. Фундамент 0 железобетон. Ширина – 70 м	Содержание и эксплуатация	2021-2030
Линия электропередачи воздушная, кабельная всех классов напряжения	Лосиноостровский	27-2	50	3.48	0.07	Высоковольтная линия электропередач. Опора металлическая оцинкованная. Фундамент 0 железобетон. Ширина – 50 м	Содержание и эксплуатация	2021-2030
Линия электропередачи воздушная, кабельная всех классов напряжения	Лосиноостровский	27-3	26	3.60	0.07	Высоковольтная линия электропередач. Опора металлическая оцинкованная. Фундамент 0 железобетон. Ширина – 50 м	Содержание и эксплуатация	2021-2030
Линия электропередачи воздушная, кабельная всех классов напряжения	Лосиноостровский	28-2	31	3.79	0.05	Высоковольтная линия электропередач. Опора металлическая оцинкованная. Фундамент 0 железобетон. Ширина – 70 м	Содержание и эксплуатация	2021-2030
Линия электропередачи воздушная, кабельная всех классов напряжения	Лосиноостровский	28-3	21	3.48	0.05	Высоковольтная линия электропередач. Опора металлическая оцинкованная. Фундамент 0 железобетон. Ширина – 65 м	Содержание и эксплуатация	2021-2030
Линия электропередачи воздушная, кабельная всех классов напряжения	Лосиноостровский	29-3	23	3.56	0.06	Высоковольтная линия электропередач. Опора металлическая оцинкованная. Фундамент 0 железобетон. Ширина – 60 м	Содержание и эксплуатация	2021-2030
Линия электропередачи воздушная, кабельная всех классов напряжения	Лосиноостровский	29-4	11	3.20	0.05	Высоковольтная линия электропередач. Опора металлическая оцинкованная. Фундамент 0 железобетон. Ширина – 60 м	Содержание и эксплуатация	2021-2030
Линия электропередачи воздушная, кабельная всех классов напряжения	Лосиноостровский	30-3	11	2.37	0.05	Высоковольтная линия электропередач. Опора металлическая оцинкованная. Фундамент 0 железобетон. Ширина – 45 м	Содержание и эксплуатация	2021-2030
Линия электропередачи воздушная, кабельная всех классов напряжения	Лосиноостровский	30-3	12	3.64	0.06	Высоковольтная линия электропередач. Опора металлическая оцинкованная. Фундамент 0 железобетон. Ширина – 60 м	Содержание и эксплуатация	2021-2030
Линия электропередачи воздушная, кабельная всех классов напряжения	Лосиноостровский	30-4	6	2.92	0.06	Высоковольтная линия электропередач. Опора металлическая оцинкованная. Фундамент 0 железобетон. Ширина – 45 м	Содержание и эксплуатация	2021-2030
Линия электропередачи воздушная, кабельная всех классов напряжения	Лосиноостровский	30-4	13	4.90	0.08	Высоковольтная линия электропередач. Опора металлическая оцинкованная. Фундамент 0 железобетон. Ширина – 60 м	Содержание и эксплуатация	2021-2030
Линия электропередачи воздушная, кабельная всех классов напряжения	Лосиноостровский	31-1	10	1.41	0.06	Высоковольтная линия электропередач. Опора металлическая оцинкованная. Фундамент 0 железобетон. Ширина – 25 м	Содержание и эксплуатация	2021-2030
Линия электропередачи воздушная, кабельная всех классов напряжения	Лосиноостровский	31-2	1	1.26	0.03	Высоковольтная линия электропередач. Опора металлическая оцинкованная. Фундамент 0 железобетон. Ширина – 50 м	Содержание и эксплуатация	2021-2030
Линия электропередачи воздушная, кабельная всех классов напряжения	Лосиноостровский	31-3	7	2.80	0.06	Высоковольтная линия электропередач. Опора металлическая оцинкованная. Фундамент 0 железобетон. Ширина – 50 м	Содержание и эксплуатация	2021-2030
Линия электропередачи воздушная, кабельная всех классов напряжения	Лосиноостровский	31-3	18	0.33	0.01	Высоковольтная линия электропередач. Опора металлическая оцинкованная. Фундамент 0 железобетон. Ширина – 50 м	Содержание и эксплуатация	2021-2030
Линия электропередачи воздушная, кабельная всех классов напряжения	Лосиноостровский	31-4	1	0.29	0.01	Высоковольтная линия электропередач. Опора металлическая оцинкованная. Фундамент 0 железобетон. Ширина – 50 м	Содержание и эксплуатация	2021-2030
Линия электропередачи воздушная, кабельная всех классов напряжения	Алексеевский	2	2	3.30	0.04	Высоковольтная линия электропередач. Опора металлическая оцинкованная. Фундамент 0 железобетон. Ширина – 90 м	Содержание и эксплуатация	2021-2030
Линия электропередачи воздушная, кабельная всех классов напряжения	Алексеевский	4	11	7.56	0.15	Высоковольтная линия электропередач. Опора металлическая оцинкованная. Фундамент 0 железобетон. Ширина – 50 м	Содержание и эксплуатация	2021-2030
Линия электропередачи воздушная, кабельная всех классов напряжения	Алексеевский	5	12	5.95	0.12	Высоковольтная линия электропередач. Опора металлическая оцинкованная. Фундамент 0 железобетон. Ширина – 50 м	Содержание и эксплуатация	2021-2030
Линия электропередачи воздушная, кабельная всех классов напряжения	Алексеевский	9	5	2.93	0.06	Высоковольтная линия электропередач. Опора металлическая оцинкованная. Фундамент 0 железобетон. Ширина – 50 м	Содержание и эксплуатация	2021-2030

1	2	3	4	5	6	7	8	9
Линия электропередачи воздушная, кабельная всех классов напряжения	Алексеевский	10	1	1.98	0.03	Высоковольтная линия электропередач. Опора металлическая оцинкованная. Фундамент 0 железобетон. Ширина – 60 м	Содержание и эксплуатация	2021-2030
Линия электропередачи воздушная, кабельная всех классов напряжения	Алексеевский	16	9	2.56	0.05	Высоковольтная линия электропередач. Опора металлическая оцинкованная. Фундамент 0 железобетон. Ширина – 50 м	Содержание и эксплуатация	2021-2030
Линия электропередачи воздушная, кабельная всех классов напряжения	Алексеевский	17	2	2.26	0.05	Высоковольтная линия электропередач. Опора металлическая оцинкованная. Фундамент 0 железобетон. Ширина – 50 м	Содержание и эксплуатация	2021-2030
Линия электропередачи воздушная, кабельная всех классов напряжения	Алексеевский	23	11	2.65	0.05	Высоковольтная линия электропередач. Опора металлическая оцинкованная. Фундамент 0 железобетон. Ширина – 50 м	Содержание и эксплуатация	2021-2030
Линия электропередачи воздушная, кабельная всех классов напряжения	Алексеевский	24	4	3.58	0.06	Высоковольтная линия электропередач. Опора металлическая оцинкованная. Фундамент 0 железобетон. Ширина – 60 м	Содержание и эксплуатация	2021-2030
Линия электропередачи воздушная, кабельная всех классов напряжения	Алексеевский	31	34	0.60	0.03	Высоковольтная линия электропередач. Опора металлическая оцинкованная. Фундамент 0 железобетон. Ширина – 20 м	Содержание и эксплуатация	2021-2030
Линия электропередачи воздушная, кабельная всех классов напряжения	Алексеевский	33	4	0.73	0.02	Высоковольтная линия электропередач. Опора металлическая оцинкованная. Фундамент 0 железобетон. Ширина – 30 м	Содержание и эксплуатация	2021-2030
Линия электропередачи воздушная, кабельная всех классов напряжения	Алексеевский	43	26	0.79	0.01	Высоковольтная линия электропередач. Опора металлическая оцинкованная. Фундамент 0 железобетон. Ширина – 60 м	Содержание и эксплуатация	2021-2030
Линия электропередачи воздушная, кабельная всех классов напряжения	Алексеевский	47	2	1.41	0.02	Высоковольтная линия электропередач. Опора металлическая оцинкованная. Фундамент 0 железобетон. Ширина – 80 м	Содержание и эксплуатация	2021-2030
Линия электропередачи воздушная, кабельная всех классов напряжения	Алексеевский	47	39	0.29	0.01	Высоковольтная линия электропередач. Опора металлическая оцинкованная. Фундамент 0 железобетон. Ширина – 20 м	Содержание и эксплуатация	2021-2030
Линия электропередачи воздушная, кабельная всех классов напряжения	Алексеевский	51	1	1.61	0.03	Высоковольтная линия электропередач. Опора металлическая оцинкованная. Фундамент 0 железобетон. Ширина – 50 м	Содержание и эксплуатация	2021-2030
Линия электропередачи воздушная, кабельная всех классов напряжения	Алексеевский	52	20	1.37	0.07	Высоковольтная линия электропередач. Опора металлическая оцинкованная. Фундамент 0 железобетон. Ширина – 20 м	Содержание и эксплуатация	2021-2030
Линия электропередачи воздушная, кабельная всех классов напряжения	Алексеевский	54	2	1.75	0.04	Высоковольтная линия электропередач. Опора металлическая оцинкованная. Фундамент 0 железобетон. Ширина – 50 м	Содержание и эксплуатация	2021-2030
Линия электропередачи воздушная, кабельная всех классов напряжения	Яузский	37-1	8	0.95	0.02	Высоковольтная линия электропередач. Опора металлическая оцинкованная. Фундамент 0 железобетон. Ширина – 60 м	Содержание и эксплуатация	2021-2030
Линия электропередачи воздушная, кабельная всех классов напряжения	Яузский	37-3	12	5.08	0.08	Высоковольтная линия электропередач. Опора металлическая оцинкованная. Фундамент 0 железобетон. Ширина – 60 м	Содержание и эксплуатация	2021-2030
Линия электропередачи воздушная, кабельная всех классов напряжения	Яузский	40-1	18	0.04	0.00	Высоковольтная линия электропередач. Опора металлическая оцинкованная. Фундамент 0 железобетон. Ширина – 50 м	Содержание и эксплуатация	2021-2030
Линия электропередачи воздушная, кабельная всех классов напряжения	Яузский	40-2	5	2.92	0.06	Высоковольтная линия электропередач. Опора металлическая оцинкованная. Фундамент 0 железобетон. Ширина – 50 м	Содержание и эксплуатация	2021-2030
Линия электропередачи воздушная, кабельная всех классов напряжения	Яузский	40-3	7	3.81	0.08	Высоковольтная линия электропередач. Опора металлическая оцинкованная. Фундамент 0 железобетон. Ширина – 50 м	Содержание и эксплуатация	2021-2030
Линия электропередачи воздушная, кабельная всех классов напряжения	Яузский	41-2	13	1.03	0.05	Высоковольтная линия электропередач. Опора металлическая оцинкованная. Фундамент 0 железобетон. Ширина – 20 м	Содержание и эксплуатация	2021-2030
Линия электропередачи воздушная, кабельная всех классов напряжения	Яузский	41-3	13	1.17	0.03	Высоковольтная линия электропередач. Опора металлическая оцинкованная. Фундамент 0 железобетон. Ширина – 40 м	Содержание и эксплуатация	2021-2030

1	2	3	4	5	6	7	8	9
Линия электропередачи воздушная, кабельная всех классов напряжения	Яузский	42-1	20	1.84	0.05	Высоковольтная линия электропередач. Опора металлическая оцинкованная. Фундамент 0 железобетон. Ширина – 40 м	Содержание и эксплуатация	2021-2030
Линия электропередачи воздушная, кабельная всех классов напряжения	Яузский	42-3	11	1.88	0.05	Высоковольтная линия электропередач. Опора металлическая оцинкованная. Фундамент 0 железобетон. Ширина – 40 м	Содержание и эксплуатация	2021-2030
Линия электропередачи воздушная, кабельная всех классов напряжения	Яузский	47-1	32	11.28	0.19	Высоковольтная линия электропередач. Опора металлическая оцинкованная. Фундамент 0 железобетон. Ширина – 60 м	Содержание и эксплуатация	2021-2030
Линия электропередачи воздушная, кабельная всех классов напряжения	Яузский	48-3	32	3.69	0.07	Высоковольтная линия электропередач. Опора металлическая оцинкованная. Фундамент 0 железобетон. Ширина – 50 м	Содержание и эксплуатация	2021-2030
Линия электропередачи воздушная, кабельная всех классов напряжения	Яузский	48-4	12	2.04	0.04	Высоковольтная линия электропередач. Опора металлическая оцинкованная. Фундамент 0 железобетон. Ширина – 50 м	Содержание и эксплуатация	2021-2030
Линия электропередачи воздушная, кабельная всех классов напряжения	Яузский	49-1	49	0.96	0.02	Высоковольтная линия электропередач. Опора металлическая оцинкованная. Фундамент 0 железобетон. Ширина – 50 м	Содержание и эксплуатация	2021-2030
Линия электропередачи воздушная, кабельная всех классов напряжения	Яузский	49-4	15	0.01	0.00	Высоковольтная линия электропередач. Опора металлическая оцинкованная. Фундамент 0 железобетон. Ширина – 50 м	Содержание и эксплуатация	2021-2030
Линия электропередачи воздушная, кабельная всех классов напряжения	Яузский	50-1	55	0.09	0.00	Высоковольтная линия электропередач. Опора металлическая оцинкованная. Фундамент 0 железобетон. Ширина – 50 м	Содержание и эксплуатация	2021-2030
Линия электропередачи воздушная, кабельная всех классов напряжения	Яузский	51-2	16	1.90	0.08	Высоковольтная линия электропередач. Опора металлическая оцинкованная. Фундамент 0 железобетон. Ширина – 25 м	Содержание и эксплуатация	2021-2030
Линия электропередачи воздушная, кабельная всех классов напряжения	Яузский	52-1	17	1.88	0.08	Высоковольтная линия электропередач. Опора металлическая оцинкованная. Фундамент 0 железобетон. Ширина – 25 м	Содержание и эксплуатация	2021-2030
Линия электропередачи воздушная, кабельная всех классов напряжения	Яузский	52-3	5	4.62	0.06	Высоковольтная линия электропередач. Опора металлическая оцинкованная. Фундамент 0 железобетон. Ширина – 75 м	Содержание и эксплуатация	2021-2030
Линия электропередачи воздушная, кабельная всех классов напряжения	Яузский	53-3	16	4.83	0.08	Высоковольтная линия электропередач. Опора металлическая оцинкованная. Фундамент 0 железобетон. Ширина – 60 м	Содержание и эксплуатация	2021-2030
Линия электропередачи воздушная, кабельная всех классов напряжения	Яузский	53-4	34	3.60	0.05	Высоковольтная линия электропередач. Опора металлическая оцинкованная. Фундамент 0 железобетон. Ширина – 75 м	Содержание и эксплуатация	2021-2030
Линия электропередачи воздушная, кабельная всех классов напряжения	Яузский	54-3	19	1.40	0.02	Высоковольтная линия электропередач. Опора металлическая оцинкованная. Фундамент 0 железобетон. Ширина – 60 м	Содержание и эксплуатация	2021-2030
Сооружение для транспортировки газа (Газопровод)	Яузский	27-2	26	0.138	0.14	Инженерное сооружение, предназначенное для транспортировки газа и его продуктов (в основном природного газа) под определённым избыточным давлением с помощью трубопровода.	осущ-тся сторонними польз-ми	2021-2030
Сооружение для транспортировки газа (Газопровод)	Яузский	37-1	9	0.231	0.24	Инженерное сооружение, предназначенное для транспортировки газа и его продуктов (в основном природного газа) под определённым избыточным давлением с помощью трубопровода.	осущ-тся сторонними польз-ми	2021-2030
Сооружение для транспортировки газа (Газопровод)	Яузский	37-2	35	0.798	0.83	Инженерное сооружение, предназначенное для транспортировки газа и его продуктов (в основном природного газа) под определённым избыточным давлением с помощью трубопровода.	осущ-тся сторонними польз-ми	2021-2030
Проезд (Дорога автом. с усоверш. типом дорожного покрытия)	Яузский	37-3	2	1.996		Дорога аватомобилдьная с щебеночным покрытием	Содержание и эксплуатация	2021-2030
Сооружение для транспортировки газа (Газопровод)	Яузский	38-3	20	0.624	0.66	Инженерное сооружение, предназначенное для транспортировки газа и его продуктов (в основном природного газа) под определённым избыточным давлением с помощью трубопровода.	осущ-тся сторонними польз-ми	2021-2030
Сооружение для транспортировки газа (Газопровод)	Яузский	38-4	20	0.262	0.27	Инженерное сооружение, предназначенное для транспортировки газа и его продуктов (в основном природного газа) под определённым избыточным давлением с помощью трубопровода.	осущ-тся сторонними польз-ми	2021-2030

1	2	3	4	5	6	7	8	9
Сооружение для транспортировки газа (Газопровод)	Яузский	39-3	24	0.001	0	Инженерное сооружение, предназначенное для транспортировки газа и его продуктов (в основном природного газа) под определённым избыточным давлением с помощью трубопровода.	осущ-тся сторонними польз-ми	2021-2030
Стоянки индивидуального легкового автотранспорта	Яузский	47-2	11	1.067		Открытый участок, с твердым, щебеночным или иным усовершенствованным покрытием, служащий для стянки транспортных средств	Содержание и эксплуатация	2021-2030
Стоянки индивидуального легкового автотранспорта	Яузский	47-3	1	0.061		Открытый участок, с твердым, щебеночным или иным усовершенствованным покрытием, служащий для стянки транспортных средств	Содержание и эксплуатация	2021-2030
Постройка временная, используемая в рекреационных целях (Усадьба ведом.)	Яузский	47-5	11	1.593		Участок, не покрытый лесом с наличием хоз.построек относящихся к веденью ФГБУ "Национальны парк "Лосиный остров"	Содержание и эксплуатация	2021-2030
Постройка временная, используемая в рекреационных целях (Дом отдыха)	Яузский	47-8	9	0.134		Остатки зданий хозяйственных построек капитального типа	удаление	2021-2030
Стоянки индивидуального легкового автотранспорта	Яузский	47-8	10	0.171		Открытый участок, с твердым, щебеночным или иным усовершенствованным покрытием, служащий для стянки транспортных средств	Содержание и эксплуатация	2021-2030
Сооружение для транспортировки газа (Газопровод)	Яузский	48-2	19	0.259	0.27	Инженерное сооружение, предназначенное для транспортировки газа и его продуктов (в основном природного газа) под определённым избыточным давлением с помощью трубопровода.	осущ-тся сторонними польз-ми	2021-2030
Сооружение для транспортировки газа (Газопровод)	Яузский	49-1	51	0.704	0.74	Инженерное сооружение, предназначенное для транспортировки газа и его продуктов (в основном природного газа) под определённым избыточным давлением с помощью трубопровода.	осущ-тся сторонними польз-ми	2021-2030
Постройка временная, используемая в рекреационных целях (Усадьба ведом.)	Яузский	50-2	26	1.148		Участок, не покрытый лесом с наличием хоз.построек относящихся к веденью ФГБУ "Национальны парк "Лосиный остров"	Содержание и эксплуатация	2021-2030
Проезд (Дорога автом. с усоверш. типом дорожного покрытия)	Лосиноостровский	3-2	23	0.318	31.80	Дорога автомобильная, шириной от 6 до 10 м с щебеночным или иным усовершенствованным покрытием	Содержание и эксплуатация	2021-2030
Проезд (Дорога автом. с усоверш. типом дорожного покрытия)	Лосиноостровский	8-1	25	0.515	51.50	Дорога автомобильная, шириной от 6 до 10 м с щебеночным или иным усовершенствованным покрытием	Содержание и эксплуатация	2021-2030
Постройка временная, используемая в рекреационных целях (Усадьба ведом.)	Лосиноостровский	8-3	18	4.616		Участок, не покрытый лесом с наличием хоз.построек относящихся к веденью ФГБУ "Национальны парк "Лосиный остров"	Содержание и эксплуатация	2021-2030
Проезд (Дорога автом. с усоверш. типом дорожного покрытия)	Лосиноостровский	8-3	26	0.494	49.40	Дорога автомобильная, шириной от 6 до 10 м с щебеночным или иным усовершенствованным покрытием	Содержание и эксплуатация	2021-2030
Постройка временная, используемая в рекреационных целях (Усадьба ведом.)	Лосиноостровский	14-1	12	0.214		Участок, не покрытый лесом с наличием хоз.построек относящихся к веденью ФГБУ "Национальны парк "Лосиный остров"	Содержание и эксплуатация	2021-2030
Проезд (Дорога автом. с усоверш. типом дорожного покрытия)	Лосиноостровский	14-1	26	0.501	50.10	Дорога автомобильная, шириной от 6 до 10 м с щебеночным или иным усовершенствованным покрытием	Содержание и эксплуатация	2021-2030
Проезд (Дорога автом. с усоверш. типом дорожного покрытия)	Лосиноостровский	14-3	17	0.491	49.10	Дорога автомобильная, шириной от 6 до 10 м с щебеночным или иным усовершенствованным покрытием	Содержание и эксплуатация	2021-2030
Проезд (Дорога автом. с усоверш. типом дорожного покрытия)	Лосиноостровский	16-1	15	0.001	0.10	Дорога автомобильная, шириной от 6 до 10 м с щебеночным или иным усовершенствованным покрытием	Содержание и эксплуатация	2021-2030
Постройка временная, используемая в рекреационных целях (Усадьба частн.)	Лосиноостровский	27-1	22	0.139		Участок, не покрытый лесом с наличием хоз.построек не относящихся к веденью ФГБУ "Национальны парк "Лосиный остров"	осущ-тся сторонними польз-ми	2021-2030
Стоянки индивидуального легкового автотранспорта	Лосиноостровский	27-2	29	0.051		Открытый участок, с твердым, щебеночным или иным усовершенствованным покрытием, служащий для стянки транспортных средств	Содержание и эксплуатация	2021-2030
Стоянки индивидуального легкового автотранспорта	Лосиноостровский	28-1	7	0.129		Открытый участок, с твердым, щебеночным или иным усовершенствованным покрытием, служащий для стянки транспортных средств	Содержание и эксплуатация	2021-2030
Проезд (Дорога автом. с усоверш. типом дорожного покрытия)	Лосиноостровский	29-1	17	0.479	47.90	Дорога автомобильная, шириной от 6 до 10 м с щебеночным или иным усовершенствованным покрытием	Содержание и эксплуатация	2021-2030
Проезд (Дорога автом. с усоверш. типом дорожного покрытия)	Лосиноостровский	29-3	24	0.503	50.30	Дорога автомобильная, шириной от 6 до 10 м с щебеночным или иным усовершенствованным покрытием	Содержание и эксплуатация	2021-2030

1	2	3	4	5	6	7	8	9
Проезд (Дорога автом. с усоверш. типом дорожного покрытия)	Алексеевский	30	14	0.3	3	Дорога автомобильная, шириной от 6 до 10 м с щебеночным или иным усовершенствованным покрытием	Содержание и эксплуатация	2021-2030
Проезд (Дорога автом. с усоверш. типом дорожного покрытия)	Алексеевский	30	14	0.3	3	Дорога автомобильная, шириной от 6 до 10 м с щебеночным или иным усовершенствованным покрытием	Содержание и эксплуатация	2021-2030
Линия связи	Алексеевский	31	22	0.12	0.24	Линейно-кабельные сооружения (подземного или надземного), обеспечивающим передачу сигналов от передатчика к приёмнику	осущ-тся сторонними польз-ми	2021-2030
Проезд (Дорога автом. с усоверш. типом дорожного покрытия)	Алексеевский	31	35	1.26	12.6	Дорога автомобильная, шириной от 6 до 10 м с щебеночным или иным усовершенствованным покрытием	Содержание и эксплуатация	2021-2030
Стоянки индивидуального легкового автотранспорта	Алексеевский	40	7	0.76		Открытый участок, с твердым, щебеночным или иным усовершенствованным покрытием, служащий для стянки транспортных средств	Содержание и эксплуатация	2021-2030
Постройка временная, используемая в рекреационных целях (Усадьба частн.)	Алексеевский	40	16	1.41		Участок, не покрытый лесом с наличием хоз.построек не относящихся к веденью ФГБУ "Национальны парк "Лосиный остров"	осущ-тся сторонними польз-ми	2021-2030
Сооружение для транспортировки газа (Газопровод)	Алексеевский	41	17	1.39	0.695	Инженерное сооружение, предназначенное для транспортировки газа и его продуктов (в основном природного газа) под определённым избыточным давлением с помощью трубопровода.	осущ-тся сторонними польз-ми	2021-2030
Сооружение для транспортировки газа (Газопровод)	Алексеевский	42	14	2.27	1.135	Инженерное сооружение, предназначенное для транспортировки газа и его продуктов (в основном природного газа) под определённым избыточным давлением с помощью трубопровода.	осущ-тся сторонними польз-ми	2021-2030
Проезд (Дорога автом. с усоверш. типом дорожного покрытия)	Алексеевский	42	15	0.5	5	Дорога автомобильная, шириной от 6 до 10 м с щебеночным или иным усовершенствованным покрытием	Содержание и эксплуатация	2021-2030
Сооружение для транспортировки газа (Газопровод)	Алексеевский	48	37	0.2	0.1	Инженерное сооружение, предназначенное для транспортировки газа и его продуктов (в основном природного газа) под определённым избыточным давлением с помощью трубопровода.	осущ-тся сторонними польз-ми	2021-2030
Сооружение для транспортировки газа (Газопровод)	Алексеевский	49	32	0.25	0.125	Инженерное сооружение, предназначенное для транспортировки газа и его продуктов (в основном природного газа) под определённым избыточным давлением с помощью трубопровода.	осущ-тся сторонними польз-ми	2021-2030
Проезд (Дорога автом. с усоверш. типом дорожного покрытия)	Алексеевский	49	34	0.92	9.2	Дорога автомобильная, шириной от 6 до 10 м с щебеночным или иным усовершенствованным покрытием	Содержание и эксплуатация	2021-2030
Сооружение для транспортировки газа (Газопровод)	Алексеевский	49	41	0.69	0.345	Инженерное сооружение, предназначенное для транспортировки газа и его продуктов (в основном природного газа) под определённым избыточным давлением с помощью трубопровода.	осущ-тся сторонними польз-ми	2021-2030
Стоянки индивидуального легкового автотранспорта	Алексеевский	50	32	0.15		Открытый участок, с твердым, щебеночным или иным усовершенствованным покрытием, служащий для стянки транспортных средств	Содержание и эксплуатация	2021-2030
Сооружение для транспортировки газа (Газопровод)	Алексеевский	50	42	5.26	2.63	Инженерное сооружение, предназначенное для транспортировки газа и его продуктов (в основном природного газа) под определённым избыточным давлением с помощью трубопровода.	осущ-тся сторонними польз-ми	2021-2030
Проезд (Дорога автом. с усоверш. типом дорожного покрытия)	Алексеевский	50	45	0.09	0.9	Дорога автомобильная, шириной от 6 до 10 м с щебеночным или иным усовершенствованным покрытием	Содержание и эксплуатация	2021-2030
Сооружение для транспортировки газа (Газопровод)	Алексеевский	51	25	1.72	0.86	Инженерное сооружение, предназначенное для транспортировки газа и его продуктов (в основном природного газа) под определённым избыточным давлением с помощью трубопровода.	осущ-тся сторонними польз-ми	2021-2030
Сооружение для транспортировки газа (Газопровод)	Алексеевский	52	19	0.18	0.09	Инженерное сооружение, предназначенное для транспортировки газа и его продуктов (в основном природного газа) под определённым избыточным давлением с помощью трубопровода.	осущ-тся сторонними польз-ми	2021-2030
Сооружение для транспортировки газа (Газопровод)	Алексеевский	52	21	0.72	0.36	Инженерное сооружение, предназначенное для транспортировки газа и его продуктов (в основном природного газа) под определённым избыточным давлением с помощью трубопровода.	осущ-тся сторонними польз-ми	2021-2030
Сооружение для транспортировки газа (Газопровод)	Алексеевский	53	20	0.21	0.105	Инженерное сооружение, предназначенное для транспортировки газа и его продуктов (в основном природного газа) под определённым избыточным давлением с помощью трубопровода.	осущ-тся сторонними польз-ми	2021-2030
Сооружение для транспортировки газа (Газопровод)	Алексеевский	53	21	1.92	0.96	Инженерное сооружение, предназначенное для транспортировки газа и его продуктов (в основном природного газа) под определённым избыточным давлением с помощью трубопровода.	осущ-тся сторонними польз-ми	2021-2030

1	2	3	4	5	6	7	8	9
Сооружение для транспортировки газа (Газопровод)	Алексеевский	53	22	0.4	0.2	Инженерное сооружение, предназначенное для транспортировки газа и его продуктов (в основном природного газа) под определённым избыточным давлением с помощью трубопровода.	осущ-тся сторонними польз-ми	2021-2030
Проезд (Дорога автом. с усоверш. типом дорожного покрытия)	Лосинопогонный	5-2	18	0.03	0.3	Дорога автомобильная, шириной от 6 до 10 м с щебеночным или иным усовершенствованным покрытием	Содержание и эксплуатация	2021-2030
Проезд (Дорога автом. с усоверш. типом дорожного покрытия)	Лосинопогонный	6-1	23	0.72	7.2	Дорога автомобильная, шириной от 6 до 10 м с щебеночным или иным усовершенствованным покрытием	Содержание и эксплуатация	2021-2030
Постройка временная, используемая в рекреационных целях (Усадьба частн.)	Лосинопогонный	10-1	11	4.51		Участок, не покрытый лесом с наличием хоз.построек не относящихся к веденью ФГБУ "Национальны парк "Лосиный остров"	осущ-тся сторонними польз-ми	2021-2030
Постройка временная, используемая в рекреационных целях (Усадьба частн.)	Лосинопогонный	10-3	2	0.38		Участок, не покрытый лесом с наличием хоз.построек не относящихся к веденью ФГБУ "Национальны парк "Лосиный остров"	осущ-тся сторонними польз-ми	2021-2030
Проезд (Дорога автом. с усоверш. типом дорожного покрытия)	Лосинопогонный	11-3	16	0.01	0.1	Дорога автомобильная, шириной от 6 до 10 м с щебеночным или иным усовершенствованным покрытием	Содержание и эксплуатация	2021-2030
Проезд (Дорога автом. с усоверш. типом дорожного покрытия)	Лосинопогонный	12-4	20	0.13	1.3	Дорога автомобильная, шириной от 6 до 10 м с щебеночным или иным усовершенствованным покрытием	Содержание и эксплуатация	2021-2030
Проезд (Дорога автом. с усоверш. типом дорожного покрытия)	Лосинопогонный	16-1	3	0.11	1.1	Дорога автомобильная, шириной от 6 до 10 м с щебеночным или иным усовершенствованным покрытием	Содержание и эксплуатация	2021-2030
Проезд (Дорога автом. с усоверш. типом дорожного покрытия)	Лосинопогонный	16-2	10	0.55	5.5	Дорога автомобильная, шириной от 6 до 10 м с щебеночным или иным усовершенствованным покрытием	Содержание и эксплуатация	2021-2030
Проезд (Дорога автом. с усоверш. типом дорожного покрытия)	Лосинопогонный	17-1	14	0.49	4.9	Дорога автомобильная, шириной от 6 до 10 м с щебеночным или иным усовершенствованным покрытием	Содержание и эксплуатация	2021-2030
Проезд (Дорога автом. с усоверш. типом дорожного покрытия)	Лосинопогонный	17-2	8	0.47	4.7	Дорога автомобильная, шириной от 6 до 10 м с щебеночным или иным усовершенствованным покрытием	Содержание и эксплуатация	2021-2030
Проезд (Дорога автом. с усоверш. типом дорожного покрытия)	Лосинопогонный	18-1	13	0.53	5.3	Дорога автомобильная, шириной от 6 до 10 м с щебеночным или иным усовершенствованным покрытием	Содержание и эксплуатация	2021-2030
Проезд (Дорога автом. с усоверш. типом дорожного покрытия)	Лосинопогонный	18-2	9	0.26	2.6	Дорога автомобильная, шириной от 6 до 10 м с щебеночным или иным усовершенствованным покрытием	Содержание и эксплуатация	2021-2030
Постройка временная, используемая в рекреационных целях (Поселок)	Лосинопогонный	78-2	17	2.08		Совокупность построек частного либо ведомственного характера, расположенных на территории, подведомственной ФГБУ "национальный парк "Лосиный остров"	осущ-тся сторонними польз-ми	2021-2030
Постройка временная, используемая в рекреационных целях (Поселок)	Лосинопогонный	78-3	18	0.77		Совокупность построек частного либо ведомственного характера, расположенных на территории, подведомственной ФГБУ "национальный парк "Лосиный остров"	осущ-тся сторонними польз-ми	2021-2030
Постройка временная, используемая в рекреационных целях (Поселок)	Лосинопогонный	78-3	25	0.09		Совокупность построек частного либо ведомственного характера, расположенных на территории, подведомственной ФГБУ "национальный парк "Лосиный остров"	осущ-тся сторонними польз-ми	2021-2030
Постройка временная, используемая в рекреационных целях (Поселок)	Лосинопогонный	79-4	20	10.65		Садоводческие дачные или иные участки	осущ-тся сторонними польз-ми	2021-2030
Проезд (Дорога автом. с усоверш. типом дорожного покрытия)	Лосинопогонный	79-4	21	0.45	4.5	Дорога автомобильная, шириной от 6 до 10 м с щебеночным или иным усовершенствованным покрытием	Содержание и эксплуатация	2021-2030
Проезд (Дорога автом. с усоверш. типом дорожного покрытия)	Лосинопогонный	79-4	22	0.79	7.9	Дорога автомобильная, шириной от 6 до 10 м с щебеночным или иным усовершенствованным покрытием	Содержание и эксплуатация	2021-2030
Постройка временная, используемая в рекреационных целях (Усадьба частн.)	Щелковский	4	26	0.127		Участок, не покрытый лесом с наличием хоз.построек не относящихся к веденью ФГБУ "Национальны парк "Лосиный остров"	осущ-тся сторонними польз-ми	2021-2030

1	2	3	4	5	6	7	8	9
Постройка временная, используемая в рекреационных целях (Усадьба частн.)	Щелковский	6	26	0.556		Участок, не покрытый лесом с наличием хоз.построек не относящихся к веденью ФГБУ "Национальны парк "Лосиный остров"	осущ-тся сторонними польз-ми	2021-2030
Постройка временная, используемая в рекреационных целях (Усадьба частн.)	Щелковский	6	27	1.018		Участок, не покрытый лесом с наличием хоз.построек не относящихся к веденью ФГБУ "Национальны парк "Лосиный остров"	осущ-тся сторонними польз-ми	2021-2030
Проезд (Дорога автом. с усоверш. типом дорожного покрытия)	Щелковский	6	28	0.523	5.23	Дорога автомобильная, шириной от 6 до 10 м с щебеночным или иным усовершенствованным покрытием	Содержание и эксплуатация	2021-2030
Проезд (Дорога автом. с усоверш. типом дорожного покрытия)	Щелковский	7	30	1.083	10.83	Дорога автомобильная, шириной от 6 до 10 м с щебеночным или иным усовершенствованным покрытием	Содержание и эксплуатация	2021-2030
Линия связи	Щелковский	7	32	0.214	0.428	Линейно-кабельные сооружения (подземного или надземного), обеспечивающим передачу сигналов от передатчика к приёмнику	осущ-тся сторонними польз-ми	2021-2030
Стоянки индивидуального легкового автотранспорта	Щелковский	8	17	0.082		Открытый участок, с твердым, щебеночным или иным усовершенствованным покрытием, служащий для стянки транспортных средств	Содержание и эксплуатация	2021-2030
Сооружение для транспортировки газа (Газопровод)	Щелковский	9	43	0.493	0.2465	Инженерное сооружение, предназначенное для транспортировки газа и его продуктов (в основном природного газа) под определённым избыточным давлением с помощью трубопровода.	осущ-тся сторонними польз-ми	2021-2030
Постройка временная, используемая в рекреационных целях (Усадьба частн.)	Щелковский	10	48	0.767		Участок, не покрытый лесом с наличием хоз.построек не относящихся к веденью ФГБУ "Национальны парк "Лосиный остров"	осущ-тся сторонними польз-ми	2021-2030
Проезд (Дорога автом. с усоверш. типом дорожного покрытия)	Щелковский	10	49	0.513	5.13	Дорога автомобильная, шириной от 6 до 10 м с щебеночным или иным усовершенствованным покрытием	Содержание и эксплуатация	2021-2030
Линия связи	Щелковский	13	28	0.055	0.11	Линейно-кабельные сооружения (подземного или надземного), обеспечивающим передачу сигналов от передатчика к приёмнику	осущ-тся сторонними польз-ми	2021-2030
Сооружение для транспортировки газа (Газопровод)	Щелковский	14	16	0.647	0.3235	Инженерное сооружение, предназначенное для транспортировки газа и его продуктов (в основном природного газа) под определённым избыточным давлением с помощью трубопровода.	осущ-тся сторонними польз-ми	2021-2030
Сооружение для транспортировки газа (Газопровод)	Щелковский	15	2	0.17	0.085	Инженерное сооружение, предназначенное для транспортировки газа и его продуктов (в основном природного газа) под определённым избыточным давлением с помощью трубопровода.	осущ-тся сторонними польз-ми	2021-2030
Сооружение для транспортировки газа (Газопровод)	Щелковский	16	32	4.51	2.255	Инженерное сооружение, предназначенное для транспортировки газа и его продуктов (в основном природного газа) под определённым избыточным давлением с помощью трубопровода.	осущ-тся сторонними польз-ми	2021-2030
Проезд (Дорога автом. с усоверш. типом дорожного покрытия)	Щелковский	17	46	1.157	11.57	Дорога автомобильная, шириной от 6 до 10 м с щебеночным или иным усовершенствованным покрытием	Содержание и эксплуатация	2021-2030
Элемент монументально-декоративного оформления (Кладбище)	Щелковский	19	20	0.671		Стихийно сложившийся объект с захоронениями датируемыми с начала 20 века.	осущ-тся сторонними польз-ми	2021-2030
Постройка временная, используемая в рекреационных целях (Поселок)	Щелковский	23	79	10.656		Садоводческие дачные или иные участки	осущ-тся сторонними польз-ми	2021-2030
Постройка временная, используемая в рекреационных целях (Поселок)	Щелковский	23	80	34.69		Садоводческие дачные или иные участки	осущ-тся сторонними польз-ми	2021-2030
Постройка временная, используемая в рекреационных целях (Поселок)	Щелковский	81	1	0.169		Садоводческие дачные или иные участки	осущ-тся сторонними польз-ми	2021-2030
Линия связи	Мытищинский	5	30	0.089	0.178	Линейно-кабельные сооружения (подземного или надземного), обеспечивающим передачу сигналов от передатчика к приёмнику	осущ-тся сторонними польз-ми	2021-2030
Проезд (Дорога автом. с усоверш. типом дорожного покрытия)	Мытищинский	5	31	1.969	19.69	Дорога автомобильная, шириной от 6 до 10 м с щебеночным или иным усовершенствованным покрытием	Содержание и эксплуатация	2021-2030
Проезд (Дорога автом. с усоверш. типом дорожного покрытия)	Мытищинский	11	17	0.921	9.21	Дорога автомобильная, шириной от 6 до 10 м с щебеночным или иным усовершенствованным покрытием	Содержание и эксплуатация	2021-2030
Проезд (Дорога автом. с усоверш. типом дорожного покрытия)	Мытищинский	12	17	0.433	4.33	Дорога автомобильная, шириной от 6 до 10 м с щебеночным или иным усовершенствованным покрытием	Содержание и эксплуатация	2021-2030

1	2	3	4	5	6	7	8	9
Постройка временная, используемая в рекреационных целях (Усадьба ведом.)	Мытищинский	15	13	0.975		Участок, не покрытый лесом с наличием хоз.построек относящихся к веденью ФГБУ "Национальны парк "Лосиный остров"	Содержание и эксплуатация	2021-2030
Проезд (Дорога автом. с усоверш. типом дорожного покрытия)	Мытищинский	15	17	0.645	6.45	Дорога автомобильная, шириной от 6 до 10 м с щебеночным или иным усовершенствованным покрытием	Содержание и эксплуатация	2021-2030
Постройка временная, используемая в рекреационных целях (Усадьба частн.)	Мытищинский	16	30	0.53		Участок, не покрытый лесом с наличием хоз.построек не относящихся к веденью ФГБУ "Национальны парк "Лосиный остров"	осущ-тся сторонними польз-ми	2021-2030
Проезд (Дорога автом. с усоверш. типом дорожного покрытия)	Мытищинский	18	12	0.497	4.97	Дорога автомобильная, шириной от 6 до 10 м с щебеночным или иным усовершенствованным покрытием	Содержание и эксплуатация	2021-2030
Проезд (Дорога автом. с усоверш. типом дорожного покрытия)	Мытищинский	19	7	0.487	4.87	Дорога автомобильная, шириной от 6 до 10 м с щебеночным или иным усовершенствованным покрытием	Содержание и эксплуатация	2021-2030
Проезд (Дорога автом. с усоверш. типом дорожного покрытия)	Мытищинский	21	28	0.681	6.81	Дорога автомобильная, шириной от 6 до 10 м с щебеночным или иным усовершенствованным покрытием	Содержание и эксплуатация	2021-2030
Проезд (Дорога автом. с усоверш. типом дорожного покрытия)	Мытищинский	22	2	0.079	0.79	Дорога автомобильная, шириной от 6 до 10 м с щебеночным или иным усовершенствованным покрытием	Содержание и эксплуатация	2021-2030
Проезд (Дорога автом. с усоверш. типом дорожного покрытия)	Мытищинский	23	27	0.488	4.88	Дорога автомобильная, шириной от 6 до 10 м с щебеночным или иным усовершенствованным покрытием	Содержание и эксплуатация	2021-2030
Проезд (Дорога автом. с усоверш. типом дорожного покрытия)	Мытищинский	24	11	0.492	4.92	Дорога автомобильная, шириной от 6 до 10 м с щебеночным или иным усовершенствованным покрытием	Содержание и эксплуатация	2021-2030
Проезд (Дорога автом. с усоверш. типом дорожного покрытия)	Мытищинский	25	34	0.513	5.13	Дорога автомобильная, шириной от 6 до 10 м с щебеночным или иным усовершенствованным покрытием	Содержание и эксплуатация	2021-2030
Проезд (Дорога автом. с усоверш. типом дорожного покрытия)	Мытищинский	26	10	0.489	4.89	Дорога автомобильная, шириной от 6 до 10 м с щебеночным или иным усовершенствованным покрытием	Содержание и эксплуатация	2021-2030
Проезд (Дорога автом. с усоверш. типом дорожного покрытия)	Мытищинский	27	8	0.862	8.62	Дорога автомобильная, шириной от 6 до 10 м с щебеночным или иным усовершенствованным покрытием	Содержание и эксплуатация	2021-2030
Проезд (Дорога автом. с усоверш. типом дорожного покрытия)	Мытищинский	28	16	0.816	8.16	Дорога автомобильная, шириной от 6 до 10 м с щебеночным или иным усовершенствованным покрытием	Содержание и эксплуатация	2021-2030
Постройка временная, используемая в рекреационных целях (Усадьба частн.)	Мытищинский	29	6	0.138		Участок, не покрытый лесом с наличием хоз.построек не относящихся к веденью ФГБУ "Национальны парк "Лосиный остров"	осущ-тся сторонними польз-ми	2021-2030
Проезд (Дорога автом. с усоверш. типом дорожного покрытия)	Мытищинский	29	13	0.714	7.14	Дорога автомобильная, шириной от 6 до 10 м с щебеночным или иным усовершенствованным покрытием	Содержание и эксплуатация	2021-2030
Постройка временная, используемая в рекреационных целях (Усадьба частн.)	Мытищинский	30	1	0.081		Участок, не покрытый лесом с наличием хоз.построек не относящихся к веденью ФГБУ "Национальны парк "Лосиный остров"	осущ-тся сторонними польз-ми	2021-2030
Проезд (Дорога автом. с усоверш. типом дорожного покрытия)	Мытищинский	30	15	1.311	13.11	Дорога автомобильная, шириной от 6 до 10 м с щебеночным или иным усовершенствованным покрытием	Содержание и эксплуатация	2021-2030
Проезд (Дорога автом. с усоверш. типом дорожного покрытия)	Мытищинский	38	16	0.54	5.4	Дорога автомобильная, шириной от 6 до 10 м с щебеночным или иным усовершенствованным покрытием	Содержание и эксплуатация	2021-2030
Проезд (Дорога автом. с усоверш. типом дорожного покрытия)	Мытищинский	47	23	0.507	5.07	Дорога автомобильная, шириной от 6 до 10 м с щебеночным или иным усовершенствованным покрытием	Содержание и эксплуатация	2021-2030
Постройка временная, используемая в рекреационных целях (Усадьба частн.)	Мытищинский	49	11	0.175		Участок, не покрытый лесом с наличием хоз.построек не относящихся к веденью ФГБУ "Национальны парк "Лосиный остров"	осущ-тся сторонними польз-ми	2021-2030

1	2	3	4	5	6	7	8	9
Проезд (Дорога автом. с усоверш. типом дорожного покрытия)	Мытищинский	54	6	0.339	3.39	Дорога автомобильная, шириной от 6 до 10 м с щебеночным или иным усовершенствованным покрытием	Содержание и эксплуатация	2021-2030
Постройка временная, используемая в рекреационных целях (Поселок)	Мытищинский	56	2	8.706		Совокупность построек частного либо ведомственного характера, расположенных на территории, подведомственной ФГБУ "национальный парк "Лосиный остров"	осущ-тся сторонними польз-ми	2021-2030
Постройка временная, используемая в рекреационных целях (Усадьба частн.)	Мытищинский	56	6	0.451		Участок, не покрытый лесом с наличием хоз.построек не относящихся к веденью ФГБУ "Национальны парк "Лосиный остров"	осущ-тся сторонними польз-ми	2021-2030
Проезд (Дорога автом. с усоверш. типом дорожного покрытия)	Мытищинский	57	7	0.763	7.63	Дорога автомобильная, шириной от 6 до 10 м с щебеночным или иным усовершенствованным покрытием	Содержание и эксплуатация	2021-2030
Проезд (Дорога автом. с усоверш. типом дорожного покрытия)	Мытищинский	61	14	0.441	4.41	Дорога автомобильная, шириной от 6 до 10 м с щебеночным или иным усовершенствованным покрытием	Содержание и эксплуатация	2021-2030
Проезд (Дорога автом. с усоверш. типом дорожного покрытия)	Мытищинский	62	19	0.405	4.05	Дорога автомобильная, шириной от 6 до 10 м с щебеночным или иным усовершенствованным покрытием	Содержание и эксплуатация	2021-2030
Постройка временная, используемая в рекреационных целях (Усадьба частн.)	Мытищинский	63	5	0.293		Участок, не покрытый лесом с наличием хоз.построек не относящихся к веденью ФГБУ "Национальны парк "Лосиный остров"	осущ-тся сторонними польз-ми	2021-2030
Проезд (Дорога автом. с усоверш. типом дорожного покрытия)	Мытищинский	63	8	1.254	12.54	Дорога автомобильная, шириной от 6 до 10 м с щебеночным или иным усовершенствованным покрытием	Содержание и эксплуатация	2021-2030
Постройка временная, используемая в рекреационных целях (Усадьба ведом.)	Мытищинский	64	12	1.214		Участок, не покрытый лесом с наличием хоз.построек относящихся к веденью ФГБУ "Национальны парк "Лосиный остров"	Содержание и эксплуатация	2021-2030
Проезд (Дорога автом. с усоверш. типом дорожного покрытия)	Мытищинский	64	21	0.521	5.21	Дорога автомобильная, шириной от 6 до 10 м с щебеночным или иным усовершенствованным покрытием	Содержание и эксплуатация	2021-2030
Постройка временная, используемая в рекреационных целях (Усадьба частн.)	Мытищинский	73	9	0.538		Участок, не покрытый лесом с наличием хоз.построек не относящихся к веденью ФГБУ "Национальны парк "Лосиный остров"	осущ-тся сторонними польз-ми	2021-2030
Постройка временная, используемая в рекреационных целях (Усадьба частн.)	Мытищинский	73	12	0.597		Участок, не покрытый лесом с наличием хоз.построек не относящихся к веденью ФГБУ "Национальны парк "Лосиный остров"	осущ-тся сторонними польз-ми	2021-2030
Постройка временная, используемая в рекреационных целях (Поселок)	Мытищинский	74	2	46.603		Совокупность построек частного либо ведомственного характера, расположенных на территории, подведомственной ФГБУ "национальный парк "Лосиный остров"	осущ-тся сторонними польз-ми	2021-2030
Постройка временная, используемая в рекреационных целях (Поселок)	Мытищинский	74а	1	27.59		Совокупность построек частного либо ведомственного характера, расположенных на территории, подведомственной ФГБУ "национальный парк "Лосиный остров"	осущ-тся сторонними польз-ми	2021-2030
ИТОГО:				439.39	685.89			
Объекты, подлежащие ремонту или реконструкции								
ИТОГО:	0	0	0	0	0	0	0	0
Проектируемые объекты								
ИТОГО:	0	0	0	0	0	0	0	0

Приложение 20

Характеристика существующих и проектируемых объектов при строительстве реконструкции, эксплуатации линейных объектов на лесном участке

Наименование объекта	Лесничество, участковое лесничество	N квартала	N выдела	Площадь объекта, га	Протяженность объекта, км	Характеристика объекта	Проектируемые мероприятия	Год проведения
Существующие объекты								
Неотемлимая технологическая часть трубопровода подземного (Газораспределяющая станция)	Яузский	48-3	19	0.0006	0	Газораспределительная станция обеспечивает подачу потребителям газа обусловленного количества с определённым давлением, степенью очистки и одоризации. Территория ГРС ограждена. На территории ГРС установлена солнечная электростанция	Содержание и эксплуатация	2021-2030
Линия электропередачи воздушная, кабельная всех классов напряжения	Мытищинский	3	15	0.12	0.12	Высоковольтная линия электропередач. Опора металлическая оцинкованная. Фундамент 0 железобетон. Ширина – 10 м	Содержание и эксплуатация	2021-2030
Линия электропередачи воздушная, кабельная всех классов напряжения	Мытищинский	56	34	0.82	0.82	Высоковольтная линия электропередач. Опора металлическая оцинкованная. Фундамент 0 железобетон. Ширина – 10 м	Содержание и эксплуатация	2021-2030
Линия электропередачи воздушная, кабельная всех классов напряжения	Мытищинский	56	1	0.24	0.01	Высоковольтная линия электропередач. Опора металлическая оцинкованная. Фундамент 0 железобетон. Ширина – 40 м	Содержание и эксплуатация	2021-2030
Линия электропередачи воздушная, кабельная всех классов напряжения	Мытищинский	56	4	1.54	0.03	Высоковольтная линия электропередач. Опора металлическая оцинкованная. Фундамент 0 железобетон. Ширина – 50 м	Содержание и эксплуатация	2021-2030
Линия электропередачи воздушная, кабельная всех классов напряжения	Мытищинский	56	22	3.94	0.08	Высоковольтная линия электропередач. Опора металлическая оцинкованная. Фундамент 0 железобетон. Ширина – 50 м	Содержание и эксплуатация	2021-2030
Линия электропередачи воздушная, кабельная всех классов напряжения	Мытищинский	57	5	0.86	0.02	Высоковольтная линия электропередач. Опора металлическая оцинкованная. Фундамент 0 железобетон. Ширина – 50 м	Содержание и эксплуатация	2021-2030
Линия электропередачи воздушная, кабельная всех классов напряжения	Мытищинский	58	2	0.22	0.01	Высоковольтная линия электропередач. Опора металлическая оцинкованная. Фундамент 0 железобетон. Ширина – 40 м	Содержание и эксплуатация	2021-2030
Линия электропередачи воздушная, кабельная всех классов напряжения	Мытищинский	58	6	6.58	0.13	Высоковольтная линия электропередач. Опора металлическая оцинкованная. Фундамент 0 железобетон. Ширина – 50 м	Содержание и эксплуатация	2021-2030
Линия электропередачи воздушная, кабельная всех классов напряжения	Мытищинский	59	2	0.64	0.02	Высоковольтная линия электропередач. Опора металлическая оцинкованная. Фундамент 0 железобетон. Ширина – 40 м	Содержание и эксплуатация	2021-2030
Линия электропередачи воздушная, кабельная всех классов напряжения	Мытищинский	59	4	0.96	0.02	Высоковольтная линия электропередач. Опора металлическая оцинкованная. Фундамент 0 железобетон. Ширина – 50 м	Содержание и эксплуатация	2021-2030
Линия электропередачи воздушная, кабельная всех классов напряжения	Мытищинский	60	3	0.47	0.01	Высоковольтная линия электропередач. Опора металлическая оцинкованная. Фундамент 0 железобетон. Ширина – 50 м	Содержание и эксплуатация	2021-2030
Линия электропередачи воздушная, кабельная всех классов напряжения	Мытищинский	60	5	1.44	0.05	Высоковольтная линия электропередач. Опора металлическая оцинкованная. Фундамент 0 железобетон. Ширина – 30 м	Содержание и эксплуатация	2021-2030
Линия электропередачи воздушная, кабельная всех классов напряжения	Мытищинский	64	2	0.78	0.02	Высоковольтная линия электропередач. Опора металлическая оцинкованная. Фундамент 0 железобетон. Ширина – 50 м	Содержание и эксплуатация	2021-2030
Линия электропередачи воздушная, кабельная всех классов напряжения	Мытищинский	64	18	3.24	0.06	Высоковольтная линия электропередач. Опора металлическая оцинкованная. Фундамент 0 железобетон. Ширина – 50 м	Содержание и эксплуатация	2021-2030
Линия электропередачи воздушная, кабельная всех классов напряжения	Щелковский	1	5	1.49	0.03	Высоковольтная линия электропередач. Опора металлическая оцинкованная. Фундамент 0 железобетон. Ширина – 50 м	Содержание и эксплуатация	2021-2030
Линия электропередачи воздушная, кабельная всех классов напряжения	Щелковский	4	19	5.59	0.06	Высоковольтная линия электропередач. Опора металлическая оцинкованная. Фундамент 0 железобетон. Ширина – 100 м	Содержание и эксплуатация	2021-2030
Линия электропередачи воздушная, кабельная всех классов напряжения	Щелковский	5	25	4.73	0.05	Высоковольтная линия электропередач. Опора металлическая оцинкованная. Фундамент 0 железобетон. Ширина – 100 м	Содержание и эксплуатация	2021-2030
Линия электропередачи воздушная, кабельная всех классов напряжения	Щелковский	8	31	4.21	0.04	Высоковольтная линия электропередач. Опора металлическая оцинкованная. Фундамент 0 железобетон. Ширина – 100 м	Содержание и эксплуатация	2021-2030

Линия электропередачи воздушная, кабельная всех классов напряжения	Щелковский	8	32	1.37	0.03	Высоковольтная линия электропередач. Опора металлическая оцинкованная. Фундамент 0 железобетон. Ширина – 45 м	Содержание и эксплуатация	2021-2030
Линия электропередачи воздушная, кабельная всех классов напряжения	Щелковский	9	41	4.66	0.05	Высоковольтная линия электропередач. Опора металлическая оцинкованная. Фундамент 0 железобетон. Ширина – 100 м	Содержание и эксплуатация	2021-2030
Линия электропередачи воздушная, кабельная всех классов напряжения	Щелковский	18	1	1.78	0.02	Высоковольтная линия электропередач. Опора металлическая оцинкованная. Фундамент 0 железобетон. Ширина – 100 м	Содержание и эксплуатация	2021-2030
Линия электропередачи воздушная, кабельная всех классов напряжения	Щелковский	19	19	2.57	0.03	Высоковольтная линия электропередач. Опора металлическая оцинкованная. Фундамент 0 железобетон. Ширина – 100 м	Содержание и эксплуатация	2021-2030
Линия электропередачи воздушная, кабельная всех классов напряжения	Щелковский	20	5	5.95	0.12	Высоковольтная линия электропередач. Опора металлическая оцинкованная. Фундамент 0 железобетон. Ширина – 50 м	Содержание и эксплуатация	2021-2030
Линия электропередачи воздушная, кабельная всех классов напряжения	Щелковский	23	15	3.03	0.07	Высоковольтная линия электропередач. Опора металлическая оцинкованная. Фундамент 0 железобетон. Ширина – 45 м	Содержание и эксплуатация	2021-2030
Линия электропередачи воздушная, кабельная всех классов напряжения	Лосинопогонный	4-2	18	0.52	0.05	Высоковольтная линия электропередач. Опора металлическая оцинкованная. Фундамент 0 железобетон. Ширина – 10 м	Содержание и эксплуатация	2021-2030
Линия электропередачи воздушная, кабельная всех классов напряжения	Лосинопогонный	4-4	19	0.51	0.05	Высоковольтная линия электропередач. Опора металлическая оцинкованная. Фундамент 0 железобетон. Ширина – 10 м	Содержание и эксплуатация	2021-2030
Линия электропередачи воздушная, кабельная всех классов напряжения	Лосинопогонный	5-1	14	1.57	0.06	Высоковольтная линия электропередач. Опора металлическая оцинкованная. Фундамент 0 железобетон. Ширина – 25 м	Содержание и эксплуатация	2021-2030
Линия электропередачи воздушная, кабельная всех классов напряжения	Лосинопогонный	5-2	17	1.07	0.05	Высоковольтная линия электропередач. Опора металлическая оцинкованная. Фундамент 0 железобетон. Ширина – 20 м	Содержание и эксплуатация	2021-2030
Линия электропередачи воздушная, кабельная всех классов напряжения	Лосинопогонный	5-3	15	1.35	0.05	Высоковольтная линия электропередач. Опора металлическая оцинкованная. Фундамент 0 железобетон. Ширина – 25 м	Содержание и эксплуатация	2021-2030
Линия электропередачи воздушная, кабельная всех классов напряжения	Лосинопогонный	5-4	14	0.98	0.05	Высоковольтная линия электропередач. Опора металлическая оцинкованная. Фундамент 0 железобетон. Ширина – 20 м	Содержание и эксплуатация	2021-2030
Линия электропередачи воздушная, кабельная всех классов напряжения	Лосинопогонный	10-1	14	1.46	0.06	Высоковольтная линия электропередач. Опора металлическая оцинкованная. Фундамент 0 железобетон. Ширина – 25 м	Содержание и эксплуатация	2021-2030
Линия электропередачи воздушная, кабельная всех классов напряжения	Лосинопогонный	10-2	12	1.12	0.02	Высоковольтная линия электропередач. Опора металлическая оцинкованная. Фундамент 0 железобетон. Ширина – 50 м	Содержание и эксплуатация	2021-2030
Линия электропередачи воздушная, кабельная всех классов напряжения	Лосинопогонный	10-3	13	1.47	0.07	Высоковольтная линия электропередач. Опора металлическая оцинкованная. Фундамент 0 железобетон. Ширина – 20 м	Содержание и эксплуатация	2021-2030
Линия электропередачи воздушная, кабельная всех классов напряжения	Лосинопогонный	10-4	14	1.16	0.02	Высоковольтная линия электропередач. Опора металлическая оцинкованная. Фундамент 0 железобетон. Ширина – 50 м	Содержание и эксплуатация	2021-2030
Линия электропередачи воздушная, кабельная всех классов напряжения	Лосинопогонный	16-1	2	0.27	0.01	Высоковольтная линия электропередач. Опора металлическая оцинкованная. Фундамент 0 железобетон. Ширина – 30 м	Содержание и эксплуатация	2021-2030
Линия электропередачи воздушная, кабельная всех классов напряжения	Лосинопогонный	16-2	1	0.31	0.01	Высоковольтная линия электропередач. Опора металлическая оцинкованная. Фундамент 0 железобетон. Ширина – 30 м	Содержание и эксплуатация	2021-2030
Линия электропередачи воздушная, кабельная всех классов напряжения	Лосинопогонный	23-4	10	0.47	0.01	Высоковольтная линия электропередач. Опора металлическая оцинкованная. Фундамент 0 железобетон. Ширина – 60 м	Содержание и эксплуатация	2021-2030
Линия электропередачи воздушная, кабельная всех классов напряжения	Лосиноостровский	16-1	11	1.40	0.03	Высоковольтная линия электропередач. Опора металлическая оцинкованная. Фундамент 0 железобетон. Ширина – 50 м	Содержание и эксплуатация	2021-2030
Линия электропередачи воздушная, кабельная всех классов напряжения	Лосиноостровский	16-3	12	1.37	0.03	Высоковольтная линия электропередач. Опора металлическая оцинкованная. Фундамент 0 железобетон. Ширина – 50 м	Содержание и эксплуатация	2021-2030
Линия электропередачи воздушная, кабельная всех классов напряжения	Лосиноостровский	16-4	1	1.13	0.02	Высоковольтная линия электропередач. Опора металлическая оцинкованная. Фундамент 0 железобетон. Ширина – 50 м	Содержание и эксплуатация	2021-2030

Линия электропередачи воздушная, кабельная всех классов напряжения	Лосиноостровский	27-1	16	3.08	0.04	Высоковольтная линия электропередач. Опора металлическая оцинкованная. Фундамент 0 железобетон. Ширина – 70 м	Содержание и эксплуатация	2021-2030
Линия электропередачи воздушная, кабельная всех классов напряжения	Лосиноостровский	27-2	50	3.48	0.07	Высоковольтная линия электропередач. Опора металлическая оцинкованная. Фундамент 0 железобетон. Ширина – 50 м	Содержание и эксплуатация	2021-2030
Линия электропередачи воздушная, кабельная всех классов напряжения	Лосиноостровский	27-3	26	3.60	0.07	Высоковольтная линия электропередач. Опора металлическая оцинкованная. Фундамент 0 железобетон. Ширина – 50 м	Содержание и эксплуатация	2021-2030
Линия электропередачи воздушная, кабельная всех классов напряжения	Лосиноостровский	28-2	31	3.79	0.05	Высоковольтная линия электропередач. Опора металлическая оцинкованная. Фундамент 0 железобетон. Ширина – 70 м	Содержание и эксплуатация	2021-2030
Линия электропередачи воздушная, кабельная всех классов напряжения	Лосиноостровский	28-3	21	3.48	0.05	Высоковольтная линия электропередач. Опора металлическая оцинкованная. Фундамент 0 железобетон. Ширина – 65 м	Содержание и эксплуатация	2021-2030
Линия электропередачи воздушная, кабельная всех классов напряжения	Лосиноостровский	29-3	23	3.56	0.06	Высоковольтная линия электропередач. Опора металлическая оцинкованная. Фундамент 0 железобетон. Ширина – 60 м	Содержание и эксплуатация	2021-2030
Линия электропередачи воздушная, кабельная всех классов напряжения	Лосиноостровский	29-4	11	3.20	0.05	Высоковольтная линия электропередач. Опора металлическая оцинкованная. Фундамент 0 железобетон. Ширина – 60 м	Содержание и эксплуатация	2021-2030
Линия электропередачи воздушная, кабельная всех классов напряжения	Лосиноостровский	30-3	11	2.37	0.05	Высоковольтная линия электропередач. Опора металлическая оцинкованная. Фундамент 0 железобетон. Ширина – 45 м	Содержание и эксплуатация	2021-2030
Линия электропередачи воздушная, кабельная всех классов напряжения	Лосиноостровский	30-3	12	3.64	0.06	Высоковольтная линия электропередач. Опора металлическая оцинкованная. Фундамент 0 железобетон. Ширина – 60 м	Содержание и эксплуатация	2021-2030
Линия электропередачи воздушная, кабельная всех классов напряжения	Лосиноостровский	30-4	6	2.92	0.06	Высоковольтная линия электропередач. Опора металлическая оцинкованная. Фундамент 0 железобетон. Ширина – 45 м	Содержание и эксплуатация	2021-2030
Линия электропередачи воздушная, кабельная всех классов напряжения	Лосиноостровский	30-4	13	4.90	0.08	Высоковольтная линия электропередач. Опора металлическая оцинкованная. Фундамент 0 железобетон. Ширина – 60 м	Содержание и эксплуатация	2021-2030
Линия электропередачи воздушная, кабельная всех классов напряжения	Лосиноостровский	31-1	10	1.41	0.06	Высоковольтная линия электропередач. Опора металлическая оцинкованная. Фундамент 0 железобетон. Ширина – 25 м	Содержание и эксплуатация	2021-2030
Линия электропередачи воздушная, кабельная всех классов напряжения	Лосиноостровский	31-2	1	1.26	0.03	Высоковольтная линия электропередач. Опора металлическая оцинкованная. Фундамент 0 железобетон. Ширина – 50 м	Содержание и эксплуатация	2021-2030
Линия электропередачи воздушная, кабельная всех классов напряжения	Лосиноостровский	31-3	7	2.80	0.06	Высоковольтная линия электропередач. Опора металлическая оцинкованная. Фундамент 0 железобетон. Ширина – 50 м	Содержание и эксплуатация	2021-2030
Линия электропередачи воздушная, кабельная всех классов напряжения	Лосиноостровский	31-3	18	0.33	0.01	Высоковольтная линия электропередач. Опора металлическая оцинкованная. Фундамент 0 железобетон. Ширина – 50 м	Содержание и эксплуатация	2021-2030
Линия электропередачи воздушная, кабельная всех классов напряжения	Лосиноостровский	31-4	1	0.29	0.01	Высоковольтная линия электропередач. Опора металлическая оцинкованная. Фундамент 0 железобетон. Ширина – 50 м	Содержание и эксплуатация	2021-2030
Линия электропередачи воздушная, кабельная всех классов напряжения	Алексеевский	2	2	3.30	0.04	Высоковольтная линия электропередач. Опора металлическая оцинкованная. Фундамент 0 железобетон. Ширина – 90 м	Содержание и эксплуатация	2021-2030
Линия электропередачи воздушная, кабельная всех классов напряжения	Алексеевский	4	11	7.56	0.15	Высоковольтная линия электропередач. Опора металлическая оцинкованная. Фундамент 0 железобетон. Ширина – 50 м	Содержание и эксплуатация	2021-2030
Линия электропередачи воздушная, кабельная всех классов напряжения	Алексеевский	5	12	5.95	0.12	Высоковольтная линия электропередач. Опора металлическая оцинкованная. Фундамент 0 железобетон. Ширина – 50 м	Содержание и эксплуатация	2021-2030
Линия электропередачи воздушная, кабельная всех классов напряжения	Алексеевский	9	5	2.93	0.06	Высоковольтная линия электропередач. Опора металлическая оцинкованная. Фундамент 0 железобетон. Ширина – 50 м	Содержание и эксплуатация	2021-2030
Линия электропередачи воздушная, кабельная всех классов напряжения	Алексеевский	10	1	1.98	0.03	Высоковольтная линия электропередач. Опора металлическая оцинкованная. Фундамент 0 железобетон. Ширина – 60 м	Содержание и эксплуатация	2021-2030
Линия электропередачи воздушная, кабельная всех классов напряжения	Алексеевский	16	9	2.56	0.05	Высоковольтная линия электропередач. Опора металлическая оцинкованная. Фундамент 0 железобетон. Ширина – 50 м	Содержание и эксплуатация	2021-2030

Линия электропередачи воздушная, кабельная всех классов напряжения	Алексеевский	17	2	2.26	0.05	Высоковольтная линия электропередач. Опора металлическая оцинкованная. Фундамент 0 железобетон. Ширина – 50 м	Содержание и эксплуатация	2021-2030
Линия электропередачи воздушная, кабельная всех классов напряжения	Алексеевский	23	11	2.65	0.05	Высоковольтная линия электропередач. Опора металлическая оцинкованная. Фундамент 0 железобетон. Ширина – 50 м	Содержание и эксплуатация	2021-2030
Линия электропередачи воздушная, кабельная всех классов напряжения	Алексеевский	24	4	3.58	0.06	Высоковольтная линия электропередач. Опора металлическая оцинкованная. Фундамент 0 железобетон. Ширина – 60 м	Содержание и эксплуатация	2021-2030
Линия электропередачи воздушная, кабельная всех классов напряжения	Алексеевский	31	34	0.60	0.03	Высоковольтная линия электропередач. Опора металлическая оцинкованная. Фундамент 0 железобетон. Ширина – 20 м	Содержание и эксплуатация	2021-2030
Линия электропередачи воздушная, кабельная всех классов напряжения	Алексеевский	33	4	0.73	0.02	Высоковольтная линия электропередач. Опора металлическая оцинкованная. Фундамент 0 железобетон. Ширина – 30 м	Содержание и эксплуатация	2021-2030
Линия электропередачи воздушная, кабельная всех классов напряжения	Алексеевский	43	26	0.79	0.01	Высоковольтная линия электропередач. Опора металлическая оцинкованная. Фундамент 0 железобетон. Ширина – 60 м	Содержание и эксплуатация	2021-2030
Линия электропередачи воздушная, кабельная всех классов напряжения	Алексеевский	47	2	1.41	0.02	Высоковольтная линия электропередач. Опора металлическая оцинкованная. Фундамент 0 железобетон. Ширина – 80 м	Содержание и эксплуатация	2021-2030
Линия электропередачи воздушная, кабельная всех классов напряжения	Алексеевский	47	39	0.29	0.01	Высоковольтная линия электропередач. Опора металлическая оцинкованная. Фундамент 0 железобетон. Ширина – 20 м	Содержание и эксплуатация	2021-2030
Линия электропередачи воздушная, кабельная всех классов напряжения	Алексеевский	51	1	1.61	0.03	Высоковольтная линия электропередач. Опора металлическая оцинкованная. Фундамент 0 железобетон. Ширина – 50 м	Содержание и эксплуатация	2021-2030
Линия электропередачи воздушная, кабельная всех классов напряжения	Алексеевский	52	20	1.37	0.07	Высоковольтная линия электропередач. Опора металлическая оцинкованная. Фундамент 0 железобетон. Ширина – 20 м	Содержание и эксплуатация	2021-2030
Линия электропередачи воздушная, кабельная всех классов напряжения	Алексеевский	54	2	1.75	0.04	Высоковольтная линия электропередач. Опора металлическая оцинкованная. Фундамент 0 железобетон. Ширина – 50 м	Содержание и эксплуатация	2021-2030
Линия электропередачи воздушная, кабельная всех классов напряжения	Яузский	37-1	8	0.95	0.02	Высоковольтная линия электропередач. Опора металлическая оцинкованная. Фундамент 0 железобетон. Ширина – 60 м	Содержание и эксплуатация	2021-2030
Линия электропередачи воздушная, кабельная всех классов напряжения	Яузский	37-3	12	5.08	0.08	Высоковольтная линия электропередач. Опора металлическая оцинкованная. Фундамент 0 железобетон. Ширина – 60 м	Содержание и эксплуатация	2021-2030
Линия электропередачи воздушная, кабельная всех классов напряжения	Яузский	40-1	18	0.04	0.00	Высоковольтная линия электропередач. Опора металлическая оцинкованная. Фундамент 0 железобетон. Ширина – 50 м	Содержание и эксплуатация	2021-2030
Линия электропередачи воздушная, кабельная всех классов напряжения	Яузский	40-2	5	2.92	0.06	Высоковольтная линия электропередач. Опора металлическая оцинкованная. Фундамент 0 железобетон. Ширина – 50 м	Содержание и эксплуатация	2021-2030
Линия электропередачи воздушная, кабельная всех классов напряжения	Яузский	40-3	7	3.81	0.08	Высоковольтная линия электропередач. Опора металлическая оцинкованная. Фундамент 0 железобетон. Ширина – 50 м	Содержание и эксплуатация	2021-2030
Линия электропередачи воздушная, кабельная всех классов напряжения	Яузский	41-2	13	1.03	0.05	Высоковольтная линия электропередач. Опора металлическая оцинкованная. Фундамент 0 железобетон. Ширина – 20 м	Содержание и эксплуатация	2021-2030
Линия электропередачи воздушная, кабельная всех классов напряжения	Яузский	41-3	13	1.17	0.03	Высоковольтная линия электропередач. Опора металлическая оцинкованная. Фундамент 0 железобетон. Ширина – 40 м	Содержание и эксплуатация	2021-2030
Линия электропередачи воздушная, кабельная всех классов напряжения	Яузский	42-1	20	1.84	0.05	Высоковольтная линия электропередач. Опора металлическая оцинкованная. Фундамент 0 железобетон. Ширина – 40 м	Содержание и эксплуатация	2021-2030
Линия электропередачи воздушная, кабельная всех классов напряжения	Яузский	42-3	11	1.88	0.05	Высоковольтная линия электропередач. Опора металлическая оцинкованная. Фундамент 0 железобетон. Ширина – 40 м	Содержание и эксплуатация	2021-2030
Линия электропередачи воздушная, кабельная всех классов напряжения	Яузский	47-1	32	11.28	0.19	Высоковольтная линия электропередач. Опора металлическая оцинкованная. Фундамент 0 железобетон. Ширина – 60 м	Содержание и эксплуатация	2021-2030
Линия электропередачи воздушная, кабельная всех классов напряжения	Яузский	48-3	32	3.69	0.07	Высоковольтная линия электропередач. Опора металлическая оцинкованная. Фундамент 0 железобетон. Ширина – 50 м	Содержание и эксплуатация	2021-2030

Линия электропередачи воздушная, кабельная всех классов напряжения	Яузский	48-4	12	2.04	0.04	Высоковольтная линия электропередач. Опора металлическая оцинкованная. Фундамент 0 железобетон. Ширина – 50 м	Содержание и эксплуатация	2021-2030
Линия электропередачи воздушная, кабельная всех классов напряжения	Яузский	49-1	49	0.96	0.02	Высоковольтная линия электропередач. Опора металлическая оцинкованная. Фундамент 0 железобетон. Ширина – 50 м	Содержание и эксплуатация	2021-2030
Линия электропередачи воздушная, кабельная всех классов напряжения	Яузский	49-4	15	0.01	0.00	Высоковольтная линия электропередач. Опора металлическая оцинкованная. Фундамент 0 железобетон. Ширина – 50 м	Содержание и эксплуатация	2021-2030
Линия электропередачи воздушная, кабельная всех классов напряжения	Яузский	50-1	55	0.09	0.00	Высоковольтная линия электропередач. Опора металлическая оцинкованная. Фундамент 0 железобетон. Ширина – 50 м	Содержание и эксплуатация	2021-2030
Линия электропередачи воздушная, кабельная всех классов напряжения	Яузский	51-2	16	1.90	0.08	Высоковольтная линия электропередач. Опора металлическая оцинкованная. Фундамент 0 железобетон. Ширина – 25 м	Содержание и эксплуатация	2021-2030
Линия электропередачи воздушная, кабельная всех классов напряжения	Яузский	52-1	17	1.88	0.08	Высоковольтная линия электропередач. Опора металлическая оцинкованная. Фундамент 0 железобетон. Ширина – 25 м	Содержание и эксплуатация	2021-2030
Линия электропередачи воздушная, кабельная всех классов напряжения	Яузский	52-3	5	4.62	0.06	Высоковольтная линия электропередач. Опора металлическая оцинкованная. Фундамент 0 железобетон. Ширина – 75 м	Содержание и эксплуатация	2021-2030
Линия электропередачи воздушная, кабельная всех классов напряжения	Яузский	53-3	16	4.83	0.08	Высоковольтная линия электропередач. Опора металлическая оцинкованная. Фундамент 0 железобетон. Ширина – 60 м	Содержание и эксплуатация	2021-2030
Линия электропередачи воздушная, кабельная всех классов напряжения	Яузский	53-4	34	3.60	0.05	Высоковольтная линия электропередач. Опора металлическая оцинкованная. Фундамент 0 железобетон. Ширина – 75 м	Содержание и эксплуатация	2021-2030
Линия электропередачи воздушная, кабельная всех классов напряжения	Яузский	54-3	19	1.40	0.02	Высоковольтная линия электропередач. Опора металлическая оцинкованная. Фундамент 0 железобетон. Ширина – 60 м	Содержание и эксплуатация	2021-2030
Трубопровод подземный (газопровод)	Яузский	27-2	26	0.138	0.14	Инженерное сооружение, предназначенное для транспортировки газа и его продуктов (в основном природного газа) под определённым избыточным давлением с помощью трубопровода.	осущ-тся сторонними польз-ми	2021-2030
Трубопровод подземный (газопровод)	Яузский	37-1	9	0.231	0.24	Инженерное сооружение, предназначенное для транспортировки газа и его продуктов (в основном природного газа) под определённым избыточным давлением с помощью трубопровода.	осущ-тся сторонними польз-ми	2021-2030
Трубопровод подземный (газопровод)	Яузский	37-2	35	0.798	0.83	Инженерное сооружение, предназначенное для транспортировки газа и его продуктов (в основном природного газа) под определённым избыточным давлением с помощью трубопровода.	осущ-тся сторонними польз-ми	2021-2030
Дорога автом.с усоверш.типом покрытия	Яузский	37-3	2	1.996		Дорога аватомобилдьная с щебеночным покрытием	Содержание и эксплуатация	2021-2030
Трубопровод подземный (газопровод)	Яузский	38-3	20	0.624	0.66	Инженерное сооружение, предназначенное для транспортировки газа и его продуктов (в основном природного газа) под определённым избыточным давлением с помощью трубопровода.	осущ-тся сторонними польз-ми	2021-2030
Трубопровод подземный (газопровод)	Яузский	38-4	20	0.262	0.27	Инженерное сооружение, предназначенное для транспортировки газа и его продуктов (в основном природного газа) под определённым избыточным давлением с помощью трубопровода.	осущ-тся сторонними польз-ми	2021-2030
Трубопровод подземный (газопровод)	Яузский	39-3	24	0.001	0	Инженерное сооружение, предназначенное для транспортировки газа и его продуктов (в основном природного газа) под определённым избыточным давлением с помощью трубопровода.	осущ-тся сторонними польз-ми	2021-2030
Трубопровод подземный (газопровод)	Яузский	48-2	19	0.259	0.27	Инженерное сооружение, предназначенное для транспортировки газа и его продуктов (в основном природного газа) под определённым избыточным давлением с помощью трубопровода.	осущ-тся сторонними польз-ми	2021-2030
Трубопровод подземный (газопровод)	Яузский	49-1	51	0.704	0.74	Инженерное сооружение, предназначенное для транспортировки газа и его продуктов (в основном природного газа) под определённым избыточным давлением с помощью трубопровода.	осущ-тся сторонними польз-ми	2021-2030
Дорога автом.с усоверш.типом покрытия	Лосиноостровский	3-2	23	0.318	31.80	Дорога автомобильная, шириной от 6 до 10 м с щебеночным или иным усовершенствованным покрытием	Содержание и эксплуатация	2021-2030
Дорога автом.с усоверш.типом покрытия	Лосиноостровский	8-1	25	0.515	51.50	Дорога автомобильная, шириной от 6 до 10 м с щебеночным или иным усовершенствованным покрытием	Содержание и эксплуатация	2021-2030
Дорога автом.с усоверш.типом покрытия	Лосиноостровский	8-3	26	0.494	49.40	Дорога автомобильная, шириной от 6 до 10 м с щебеночным или иным усовершенствованным покрытием	Содержание и эксплуатация	2021-2030
Дорога автом.с усоверш.типом покрытия	Лосиноостровский	14-1	26	0.501	50.10	Дорога автомобильная, шириной от 6 до 10 м с щебеночным или иным усовершенствованным покрытием	Содержание и эксплуатация	2021-2030
Дорога автом.с усоверш.типом покрытия	Лосиноостровский	14-3	17	0.491	49.10	Дорога автомобильная, шириной от 6 до 10 м с щебеночным или иным усовершенствованным покрытием	Содержание и эксплуатация	2021-2030
Дорога автом.с усоверш.типом покрытия	Лосиноостровский	16-1	15	0.001	0.10	Дорога автомобильная, шириной от 6 до 10 м с щебеночным или иным усовершенствованным покрытием	Содержание и эксплуатация	2021-2030
Дорога автом.с усоверш.типом покрытия	Лосиноостровский	29-1	17	0.479	47.90	Дорога автомобильная, шириной от 6 до 10 м с щебеночным или иным усовершенствованным покрытием	Содержание и эксплуатация	2021-2030
Дорога автом.с усоверш.типом покрытия	Лосиноостровский	29-3	24	0.503	50.30	Дорога автомобильная, шириной от 6 до 10 м с щебеночным или иным усовершенствованным покрытием	Содержание и эксплуатация	2021-2030
Дорога автом.с усоверш.типом покрытия	Алексеевский	30	14	0.3	3	Дорога автомобильная, шириной от 6 до 10 м с щебеночным или иным усовершенствованным покрытием	Содержание и эксплуатация	2021-2030

Дорога автом.с усоверш.типом покрытия	Алексеевский	30	14	0.3	3	Дорога автомобильная, шириной от 6 до 10 м с щебеночным или иным усовершенствованным покрытием	Содержание и эксплуатация	2021-2030
Линия связи	Алексеевский	31	22	0.12	0.24	Линейно-кабельные сооружения (подземного или надземного), обеспечивающим передачу сигналов от передатчика к приёмнику	осущ-тся сторонними польз-ми	2021-2030
Дорога автом.с усоверш.типом покрытия	Алексеевский	31	35	1.26	12.6	Дорога автомобильная, шириной от 6 до 10 м с щебеночным или иным усовершенствованным покрытием	Содержание и эксплуатация	2021-2030
Трубопровод подземный (газопровод)	Алексеевский	41	17	1.39	0.695	Инженерное сооружение, предназначенное для транспортировки газа и его продуктов (в основном природного газа) под определённым избыточным давлением с помощью трубопровода.	осущ-тся сторонними польз-ми	2021-2030
Трубопровод подземный (газопровод)	Алексеевский	42	14	2.27	1.135	Инженерное сооружение, предназначенное для транспортировки газа и его продуктов (в основном природного газа) под определённым избыточным давлением с помощью трубопровода.	осущ-тся сторонними польз-ми	2021-2030
Дорога автом.с усоверш.типом покрытия	Алексеевский	42	15	0.5	5	Дорога автомобильная, шириной от 6 до 10 м с щебеночным или иным усовершенствованным покрытием	Содержание и эксплуатация	2021-2030
Трубопровод подземный (газопровод)	Алексеевский	48	37	0.2	0.1	Инженерное сооружение, предназначенное для транспортировки газа и его продуктов (в основном природного газа) под определённым избыточным давлением с помощью трубопровода.	осущ-тся сторонними польз-ми	2021-2030
Трубопровод подземный (газопровод)	Алексеевский	49	32	0.25	0.125	Инженерное сооружение, предназначенное для транспортировки газа и его продуктов (в основном природного газа) под определённым избыточным давлением с помощью трубопровода.	осущ-тся сторонними польз-ми	2021-2030
Дорога автом.с усоверш.типом покрытия	Алексеевский	49	34	0.92	9.2	Дорога автомобильная, шириной от 6 до 10 м с щебеночным или иным усовершенствованным покрытием	Содержание и эксплуатация	2021-2030
Трубопровод подземный (газопровод)	Алексеевский	49	41	0.69	0.345	Инженерное сооружение, предназначенное для транспортировки газа и его продуктов (в основном природного газа) под определённым избыточным давлением с помощью трубопровода.	осущ-тся сторонними польз-ми	2021-2030
Трубопровод подземный (газопровод)	Алексеевский	50	42	5.26	2.63	Инженерное сооружение, предназначенное для транспортировки газа и его продуктов (в основном природного газа) под определённым избыточным давлением с помощью трубопровода.	осущ-тся сторонними польз-ми	2021-2030
Дорога автом.с усоверш.типом покрытия	Алексеевский	50	45	0.09	0.9	Дорога автомобильная, шириной от 6 до 10 м с щебеночным или иным усовершенствованным покрытием	Содержание и эксплуатация	2021-2030
Трубопровод подземный (газопровод)	Алексеевский	51	25	1.72	0.86	Инженерное сооружение, предназначенное для транспортировки газа и его продуктов (в основном природного газа) под определённым избыточным давлением с помощью трубопровода.	осущ-тся сторонними польз-ми	2021-2030
Трубопровод подземный (газопровод)	Алексеевский	52	19	0.18	0.09	Инженерное сооружение, предназначенное для транспортировки газа и его продуктов (в основном природного газа) под определённым избыточным давлением с помощью трубопровода.	осущ-тся сторонними польз-ми	2021-2030
Трубопровод подземный (газопровод)	Алексеевский	52	21	0.72	0.36	Инженерное сооружение, предназначенное для транспортировки газа и его продуктов (в основном природного газа) под определённым избыточным давлением с помощью трубопровода.	осущ-тся сторонними польз-ми	2021-2030
Трубопровод подземный (газопровод)	Алексеевский	53	20	0.21	0.105	Инженерное сооружение, предназначенное для транспортировки газа и его продуктов (в основном природного газа) под определённым избыточным давлением с помощью трубопровода.	осущ-тся сторонними польз-ми	2021-2030
Трубопровод подземный (газопровод)	Алексеевский	53	21	1.92	0.96	Инженерное сооружение, предназначенное для транспортировки газа и его продуктов (в основном природного газа) под определённым избыточным давлением с помощью трубопровода.	осущ-тся сторонними польз-ми	2021-2030
Трубопровод подземный (газопровод)	Алексеевский	53	22	0.4	0.2	Инженерное сооружение, предназначенное для транспортировки газа и его продуктов (в основном природного газа) под определённым избыточным давлением с помощью трубопровода.	осущ-тся сторонними польз-ми	2021-2030
Дорога автом.с усоверш.типом покрытия	Лосинопогонный	5-2	18	0.03	0.3	Дорога автомобильная, шириной от 6 до 10 м с щебеночным или иным усовершенствованным покрытием	Содержание и эксплуатация	2021-2030
Дорога автом.с усоверш.типом покрытия	Лосинопогонный	6-1	23	0.72	7.2	Дорога автомобильная, шириной от 6 до 10 м с щебеночным или иным усовершенствованным покрытием	Содержание и эксплуатация	2021-2030
Дорога автом.с усоверш.типом покрытия	Лосинопогонный	11-3	16	0.01	0.1	Дорога автомобильная, шириной от 6 до 10 м с щебеночным или иным усовершенствованным покрытием	Содержание и эксплуатация	2021-2030
Дорога автом.с усоверш.типом покрытия	Лосинопогонный	12-4	20	0.13	1.3	Дорога автомобильная, шириной от 6 до 10 м с щебеночным или иным усовершенствованным покрытием	Содержание и эксплуатация	2021-2030
Дорога автом.с усоверш.типом покрытия	Лосинопогонный	16-1	3	0.11	1.1	Дорога автомобильная, шириной от 6 до 10 м с щебеночным или иным усовершенствованным покрытием	Содержание и эксплуатация	2021-2030
Дорога автом.с усоверш.типом покрытия	Лосинопогонный	16-2	10	0.55	5.5	Дорога автомобильная, шириной от 6 до 10 м с щебеночным или иным усовершенствованным покрытием	Содержание и эксплуатация	2021-2030
Дорога автом.с усоверш.типом покрытия	Лосинопогонный	17-1	14	0.49	4.9	Дорога автомобильная, шириной от 6 до 10 м с щебеночным или иным усовершенствованным покрытием	Содержание и эксплуатация	2021-2030
Дорога автом.с усоверш.типом покрытия	Лосинопогонный	17-2	8	0.47	4.7	Дорога автомобильная, шириной от 6 до 10 м с щебеночным или иным усовершенствованным покрытием	Содержание и эксплуатация	2021-2030
Дорога автом.с усоверш.типом покрытия	Лосинопогонный	18-1	13	0.53	5.3	Дорога автомобильная, шириной от 6 до 10 м с щебеночным или иным усовершенствованным покрытием	Содержание и эксплуатация	2021-2030
Дорога автом.с усоверш.типом покрытия	Лосинопогонный	18-2	9	0.26	2.6	Дорога автомобильная, шириной от 6 до 10 м с щебеночным или иным усовершенствованным покрытием	Содержание и эксплуатация	2021-2030
Дорога автом.с усоверш.типом покрытия	Лосинопогонный	79-4	21	0.45	4.5	Дорога автомобильная, шириной от 6 до 10 м с щебеночным или иным усовершенствованным покрытием	Содержание и эксплуатация	2021-2030
Дорога автом.с усоверш.типом покрытия	Лосинопогонный	79-4	22	0.79	7.9	Дорога автомобильная, шириной от 6 до 10 м с щебеночным или иным усовершенствованным покрытием	Содержание и эксплуатация	2021-2030
Дорога автом.с усоверш.типом покрытия	Щелковский	6	28	0.523	5.23	Дорога автомобильная, шириной от 6 до 10 м с щебеночным или иным усовершенствованным покрытием	Содержание и эксплуатация	2021-2030
Дорога автом.с усоверш.типом покрытия	Щелковский	7	30	1.083	10.83	Дорога автомобильная, шириной от 6 до 10 м с щебеночным или иным усовершенствованным покрытием	Содержание и эксплуатация	2021-2030
Линия связи	Щелковский	7	32	0.214	0.428	Линейно-кабельные сооружения (подземного или надземного), обеспечивающим передачу сигналов от передатчика к приёмнику	осущ-тся сторонними польз-ми	2021-2030

Трубопровод подземный (газопровод)	Щелковский	9	43	0.493	0.2465	Инженерное сооружение, предназначенное для транспортировки газа и его продуктов (в основном природного газа) под определённым избыточным давлением с помощью трубопровода.	осущ-тся сторонними польз-ми	2021-2030
Дорога автом.с усоверш.типом покрытия	Щелковский	10	49	0.513	5.13	Дорога автомобильная, шириной от 6 до 10 м с щебеночным или иным усовершенствованным покрытием	Содержание и эксплуатация	2021-2030
Линия связи	Щелковский	13	28	0.055	0.11	Линейно-кабельные сооружения (подземного или надземного), обеспечивающим передачу сигналов от передатчика к приёмнику	осущ-тся сторонними польз-ми	2021-2030
Трубопровод подземный (газопровод)	Щелковский	14	16	0.647	0.3235	Инженерное сооружение, предназначенное для транспортировки газа и его продуктов (в основном природного газа) под определённым избыточным давлением с помощью трубопровода.	осущ-тся сторонними польз-ми	2021-2030
Трубопровод подземный (газопровод)	Щелковский	15	2	0.17	0.085	Инженерное сооружение, предназначенное для транспортировки газа и его продуктов (в основном природного газа) под определённым избыточным давлением с помощью трубопровода.	осущ-тся сторонними польз-ми	2021-2030
Трубопровод подземный (газопровод)	Щелковский	16	32	4.51	2.255	Инженерное сооружение, предназначенное для транспортировки газа и его продуктов (в основном природного газа) под определённым избыточным давлением с помощью трубопровода.	осущ-тся сторонними польз-ми	2021-2030
Дорога автом.с усоверш.типом покрытия	Щелковский	17	46	1.157	11.57	Дорога автомобильная, шириной от 6 до 10 м с щебеночным или иным усовершенствованным покрытием	Содержание и эксплуатация	2021-2030
Линия связи	Мытищинский	5	30	0.089	0.178	Линейно-кабельные сооружения (подземного или надземного), обеспечивающим передачу сигналов от передатчика к приёмнику	осущ-тся сторонними польз-ми	2021-2030
Дорога автом.с усоверш.типом покрытия	Мытищинский	5	31	1.969	19.69	Дорога автомобильная, шириной от 6 до 10 м с щебеночным или иным усовершенствованным покрытием	Содержание и эксплуатация	2021-2030
Дорога автом.с усоверш.типом покрытия	Мытищинский	11	17	0.921	9.21	Дорога автомобильная, шириной от 6 до 10 м с щебеночным или иным усовершенствованным покрытием	Содержание и эксплуатация	2021-2030
Дорога автом.с усоверш.типом покрытия	Мытищинский	12	17	0.433	4.33	Дорога автомобильная, шириной от 6 до 10 м с щебеночным или иным усовершенствованным покрытием	Содержание и эксплуатация	2021-2030
Дорога автом.с усоверш.типом покрытия	Мытищинский	15	17	0.645	6.45	Дорога автомобильная, шириной от 6 до 10 м с щебеночным или иным усовершенствованным покрытием	Содержание и эксплуатация	2021-2030
Дорога автом.с усоверш.типом покрытия	Мытищинский	18	12	0.497	4.97	Дорога автомобильная, шириной от 6 до 10 м с щебеночным или иным усовершенствованным покрытием	Содержание и эксплуатация	2021-2030
Дорога автом.с усоверш.типом покрытия	Мытищинский	19	7	0.487	4.87	Дорога автомобильная, шириной от 6 до 10 м с щебеночным или иным усовершенствованным покрытием	Содержание и эксплуатация	2021-2030
Дорога автом.с усоверш.типом покрытия	Мытищинский	21	28	0.681	6.81	Дорога автомобильная, шириной от 6 до 10 м с щебеночным или иным усовершенствованным покрытием	Содержание и эксплуатация	2021-2030
Дорога автом.с усоверш.типом покрытия	Мытищинский	22	2	0.079	0.79	Дорога автомобильная, шириной от 6 до 10 м с щебеночным или иным усовершенствованным покрытием	Содержание и эксплуатация	2021-2030
Дорога автом.с усоверш.типом покрытия	Мытищинский	23	27	0.488	4.88	Дорога автомобильная, шириной от 6 до 10 м с щебеночным или иным усовершенствованным покрытием	Содержание и эксплуатация	2021-2030
Дорога автом.с усоверш.типом покрытия	Мытищинский	24	11	0.492	4.92	Дорога автомобильная, шириной от 6 до 10 м с щебеночным или иным усовершенствованным покрытием	Содержание и эксплуатация	2021-2030
Дорога автом.с усоверш.типом покрытия	Мытищинский	25	34	0.513	5.13	Дорога автомобильная, шириной от 6 до 10 м с щебеночным или иным усовершенствованным покрытием	Содержание и эксплуатация	2021-2030
Дорога автом.с усоверш.типом покрытия	Мытищинский	26	10	0.489	4.89	Дорога автомобильная, шириной от 6 до 10 м с щебеночным или иным усовершенствованным покрытием	Содержание и эксплуатация	2021-2030
Дорога автом.с усоверш.типом покрытия	Мытищинский	27	8	0.862	8.62	Дорога автомобильная, шириной от 6 до 10 м с щебеночным или иным усовершенствованным покрытием	Содержание и эксплуатация	2021-2030
Дорога автом.с усоверш.типом покрытия	Мытищинский	28	16	0.816	8.16	Дорога автомобильная, шириной от 6 до 10 м с щебеночным или иным усовершенствованным покрытием	Содержание и эксплуатация	2021-2030
Дорога автом.с усоверш.типом покрытия	Мытищинский	29	13	0.714	7.14	Дорога автомобильная, шириной от 6 до 10 м с щебеночным или иным усовершенствованным покрытием	Содержание и эксплуатация	2021-2030
Дорога автом.с усоверш.типом покрытия	Мытищинский	30	15	1.311	13.11	Дорога автомобильная, шириной от 6 до 10 м с щебеночным или иным усовершенствованным покрытием	Содержание и эксплуатация	2021-2030
Дорога автом.с усоверш.типом покрытия	Мытищинский	38	16	0.54	5.4	Дорога автомобильная, шириной от 6 до 10 м с щебеночным или иным усовершенствованным покрытием	Содержание и эксплуатация	2021-2030
Дорога автом.с усоверш.типом покрытия	Мытищинский	47	23	0.507	5.07	Дорога автомобильная, шириной от 6 до 10 м с щебеночным или иным усовершенствованным покрытием	Содержание и эксплуатация	2021-2030
Дорога автом.с усоверш.типом покрытия	Мытищинский	54	6	0.339	3.39	Дорога автомобильная, шириной от 6 до 10 м с щебеночным или иным усовершенствованным покрытием	Содержание и эксплуатация	2021-2030
Дорога автом.с усоверш.типом покрытия	Мытищинский	57	7	0.763	7.63	Дорога автомобильная, шириной от 6 до 10 м с щебеночным или иным усовершенствованным покрытием	Содержание и эксплуатация	2021-2030
Дорога автом.с усоверш.типом покрытия	Мытищинский	61	14	0.441	4.41	Дорога автомобильная, шириной от 6 до 10 м с щебеночным или иным усовершенствованным покрытием	Содержание и эксплуатация	2021-2030
Дорога автом.с усоверш.типом покрытия	Мытищинский	62	19	0.405	4.05	Дорога автомобильная, шириной от 6 до 10 м с щебеночным или иным усовершенствованным покрытием	Содержание и эксплуатация	2021-2030
Дорога автом.с усоверш.типом покрытия	Мытищинский	63	8	1.254	12.54	Дорога автомобильная, шириной от 6 до 10 м с щебеночным или иным усовершенствованным покрытием	Содержание и эксплуатация	2021-2030
Дорога автом.с усоверш.типом покрытия	Мытищинский	64	21	0.521	5.21	Дорога автомобильная, шириной от 6 до 10 м с щебеночным или иным усовершенствованным покрытием	Содержание и эксплуатация	2021-2030
ИТОГО:				270.98	623.58			
Объекты, подлежащие ремонту или реконструкции								

ИТОГО:	0	0	0	0	0	0	0	0

Проектируемые объекты

ИТОГО:	0	0	0	0	0	0	0	0

Прошито, пронумеровано 113 листов

«31» января 2022 г.

