МИНИСТЕРСТВО ПРИРОДНЫХ РЕСУРСОВ И ЭКОЛОГИИ РОССИЙСКОЙ ФЕДЕРАЦИИ

ФЕДЕРАЛЬНОЕ ГОСУДАРСТВЕННОЕ БЮДЖЕТНОЕ УЧРЕЖДЕНИЕ НАЦИОНАЛЬНЫЙ ПАРК «ЛОСИНЫЙ ОСТРОВ»

Утверждаю:

Заместитель директора
Департамента государственной политики и регулирования в сфере развития особо охраняемых природных территорий Министерства природных ресурсов и экологии Российской Федерации

_____ А.М. Яковлев

«06» декабря 2021 г.

ЛЕСОХОЗЯЙСТВЕННЫЙ РЕГЛАМЕНТ

Национальный парк «Лосиный остров»

г. Ростов-на-Дону, г. Москва
2021

ВВЕДЕНИЕ 5
ГЛАВА 1 11
РАЗДЕЛ 1.1. КРАТКАЯ ХАРАКТЕРИСТИКА ЛЕСОВ, РАСПОЛОЖЕННЫХ НА ЗЕМЛЯХ ОСОБО ОХРАНЯЕМЫХ ПРИРОДНЫХ ТЕРРИТОРИЙ ФЕДЕРАЛЬНОГО ЗНАЧЕНИЯ ФГБУ НП «ЛОСИНЫЙ ОСТРОВ» 11
1.1.1 Наименование и местоположение территории НП «Лосиный остров» 11
1.1.2 Общая площадь лесов, расположенных на землях особо охраняемых природных территорий федерального значения ФГБУ НП «Лосиный остров» 13
1.1.3 Распределение территории ФГБУ НП «Лосиный остров» 14
1.1.4 Карта-схема территории национального парка «Лосиный остров» 14
1.1.5 Распределение лесов НП «Лосиный остров» по лесорастительным зонам, лесным районам и зонам лесозащитного и лесосеменного районирования с приложением схематической карты территории НП «Лосиный остров» с распределением территории участковых лесничеств (лесопарков) по лесорастительным зонам и лесным районам 15
1.1.6 Распределение лесов по целевому назначению и категориям защитных лесов по кварталам или их частям, а также основания выделения защитных, эксплуатационных и резервных лесов 16
1.1.7 Характеристика лесных и нелесных земель на территории НП «Лосиный остров» 19
1.1.8 Характеристика имеющихся и проектируемых особо охраняемых природных территорий и объектов, планов по их организации, развитию экологических сетей, сохранению биоразнообразия 20
1.1.9 Характеристика проектируемых лесов национального наследия 22
1.1.10 Перечень видов биологического разнообразия и размеров буферных зон, подлежащих сохранению при осуществлении лесосечных работ 22
1.1.11 Характеристика существующих объектов лесной, лесоперерабатывающей инфраструктуры, объектов, не связанных с созданием лесной инфраструктуры, мероприятий по строительству, реконструкции и эксплуатации указанных объектов, предусмотренных документами территориального планирования 27
1.1.12 Поквартальная карта-схема подразделения лесов по целевому назначению с нанесением местоположения существующих и проектируемых особо охраняемых природных территорий и объектов, объектов лесной, лесоперерабатывающей инфраструктуры, объектов, не связанных с созданием лесной инфраструктуры 28
РАЗДЕЛ 1.2. ВИДЫ РАЗРЕШЕННОГО ИСПОЛЬЗОВАНИЯ ЛЕСОВ НА ТЕРРИТОРИИ НП «ЛОСИНЫЙ ОСТРОВ» С РАСПРЕДЕЛЕНИЕМ ПО КВАРТАЛАМ 30
ГЛАВА 2 33
РАЗДЕЛ 2.1. НОРМАТИВЫ, ПАРАМЕТРЫ И СРОКИ ИСПОЛЬЗОВАНИЯ ЛЕСОВ ДЛЯ ЗАГОТОВКИ ДРЕВЕСИНЫ 33
2.1.1 Расчетная лесосека для осуществления рубок спелых и перестойных лесных насаждений 34
2.1.2 Расчетная лесосека (ежегодный допустимый объем изъятия древесины) для осуществления рубок средневозрастных, приспевающих, спелых, перестойных лесных насаждениях при уходе за лесами 38
2.1.3 Расчетная лесосека (ежегодный допустимый объем изъятия древесины) при всех видах рубок 46
2.1.4 Возрасты рубок лесных пород национального парка «Лосиный остров» 48
2.1.5 Процент (интенсивность) выборки древесины с учетом полноты древостоя и состава 49
2.1.6 Размеры лесосек 70
2.1.7 Сроки примыкания лесосек 70
2.1.8 Количество зарубов 70
2.1.9 Срок повторяемости рубок 70
2.1.10 Методы лесовосстановления 70

2.1.11 Сроки использования лесов для заготовки древесины и другие сведения 71
РАЗДЕЛ 2.2 НОРМАТИВЫ, ПАРАМЕТРЫ И СРОКИ ИСПОЛЬЗОВАНИЯ ЛЕСОВ ДЛЯ ЗАГОТОВКИ ЖИВИЦЫ..... 72
РАЗДЕЛ 2.3. НОРМАТИВЫ, ПАРАМЕТРЫ И СРОКИ ИСПОЛЬЗОВАНИЯ ЛЕСОВ ДЛЯ ЗАГОТОВКИ И СБОРА НЕДРЕВЕСНЫХ ЛЕСНЫХ РЕСУРСОВ..... 72
РАЗДЕЛ 2.4. НОРМАТИВЫ, ПАРАМЕТРЫ И СРОКИ ИСПОЛЬЗОВАНИЯ ЛЕСОВ ДЛЯ ЗАГОТОВКИ ПИЩЕВЫХ ЛЕСНЫХ РЕСУРСОВ И СБОРА ЛЕКАРСТВЕННЫХ РАСТЕНИЙ 74
2.4.1 Нормативы (ежегодные допустимые объемы) и параметры использования лесов для заготовки пищевых лесных ресурсов и сбора лекарственных растений по их видам 74
РАЗДЕЛ 2.5. НОРМАТИВЫ, ПАРАМЕТРЫ И СРОКИ ИСПОЛЬЗОВАНИЯ ЛЕСОВ ДЛЯ ОСУЩЕСТВЛЕНИЯ ВИДОВ ДЕЯТЕЛЬНОСТИ В СФЕРЕ ОХОТНИЧЬЕГО ХОЗЯЙСТВА 75
2.5.1 Перечень и нормы проведения биотехнических мероприятий 75
2.5.2 Перечень разрешенных для размещения объектов охотничьей инфраструктуры 76
РАЗДЕЛ 2.6. НОРМАТИВЫ, ПАРАМЕТРЫ И СРОКИ ИСПОЛЬЗОВАНИЯ ЛЕСОВ ДЛЯ ВЕДЕНИЯ СЕЛЬСКОГО ХОЗЯЙСТВА 77
2.6.1 Сведения о площадях лесных участков, на которых возможно сенокошение, выпас сельскохозяйственных животных, пчеловодство, северное оленеводство, мараловодство, выращивание сельскохозяйственных культур и иной сельскохозяйственной деятельности, рыбоводство, а также соответствующие нормативы (допустимые объемы) 77
РАЗДЕЛ 2.7. НОРМАТИВЫ, ПАРАМЕТРЫ И СРОКИ РАЗРЕШЕННОГО ИСПОЛЬЗОВАНИЯ ЛЕСОВ ДЛЯ ОСУЩЕСТВЛЕНИЯ НАУЧНО-ИССЛЕДОВАТЕЛЬСКОЙ И ОБРАЗОВАТЕЛЬНОЙ ДЕЯТЕЛЬНОСТИ..... 78
РАЗДЕЛ 2.8. НОРМАТИВЫ, ПАРАМЕТРЫ И СРОКИ ИСПОЛЬЗОВАНИЯ ЛЕСОВ, РАСПОЛОЖЕННЫХ НА ЗЕМЛЯХ ОСОБО ОХРАНЯЕМЫХ ПРИРОДНЫХ ТЕРРИТОРИЙ ДЛЯ ОСУЩЕСТВЛЕНИЯ РЕКРЕАЦИОННОЙ ДЕЯТЕЛЬНОСТИ..... 81
2.8.1 Нормативы использования лесов для осуществления рекреационной деятельности (допустимая рекреационная нагрузка по типам ландшафтов и другое)..... 81
2.8.2 Перечень кварталов и (или) частей кварталов зоны рекреационной деятельности, в том числе перечень кварталов и (или) их частей, в которых допускается возведение физкультурно-оздоровительных, спортивных и спортивно-технических сооружений..... 82
2.8.3 Функциональное зонирование территории зоны рекреационной деятельности 82
2.8.4 Перечень временных построек на лесных участках и нормативы их благоустройства ... 86
2.8.5 Параметры и сроки использования лесов для осуществления рекреационной деятельности..... 87
РАЗДЕЛ 2.9. НОРМАТИВЫ, ПАРАМЕТРЫ И СРОКИ ИСПОЛЬЗОВАНИЯ ЛЕСОВ ДЛЯ СОЗДАНИЯ ЛЕСНЫХ ПЛАНТАЦИЙ И ИХ ЭКСПЛУАТАЦИИ..... 89
РАЗДЕЛ 2.10. НОРМАТИВЫ, ПАРАМЕТРЫ И СРОКИ ИСПОЛЬЗОВАНИЯ ЛЕСОВ ДЛЯ ВЫРАЩИВАНИЯ ПЛОДОВЫХ, ЯГОДНЫХ, ДЕКОРАТИВНЫХ РАСТЕНИЙ И ЛЕКАРСТВЕННЫХ РАСТЕНИЙ..... 89
РАЗДЕЛ 2.11. НОРМАТИВЫ, ПАРАМЕТРЫ И СРОКИ ИСПОЛЬЗОВАНИЯ ЛЕСОВ ДЛЯ ВЫРАЩИВАНИЯ ПОСАДОЧНОГО МАТЕРИАЛА ЛЕСНЫХ РАСТЕНИЙ (САЖЕНЦЕВ, СЕЯНЦЕВ)..... 90
РАЗДЕЛ 2.12. НОРМАТИВЫ, ПАРАМЕТРЫ И СРОКИ ИСПОЛЬЗОВАНИЯ ЛЕСОВ ДЛЯ ВЫПОЛНЕНИЯ РАБОТ ПО ГЕОЛОГИЧЕСКОМУ ИЗУЧЕНИЮ НЕДР, ДЛЯ РАЗРАБОТКИ МЕСТОРОЖДЕНИЙ ПОЛЕЗНЫХ ИСКОПАЕМЫХ..... 90
РАЗДЕЛ 2.13. НОРМАТИВЫ, ПАРАМЕТРЫ И СРОКИ ИСПОЛЬЗОВАНИЯ ЛЕСОВ ДЛЯ СТРОИТЕЛЬСТВА И ЭКСПЛУАТАЦИИ ВОДОХРАНИЛИЩ И ИНЫХ ИСКУССТВЕННЫХ ВОДНЫХ ОБЪЕКТОВ, А ТАКЖЕ ГИДРОТЕХНИЧЕСКИХ СООРУЖЕНИЙ И СПЕЦИАЛИЗИРОВАННЫХ ПОРТОВ..... 90
РАЗДЕЛ 2.14. НОРМАТИВЫ, ПАРАМЕТРЫ И СРОКИ ИСПОЛЬЗОВАНИЯ ЛЕСОВ ДЛЯ СТРОИТЕЛЬСТВА, РЕКОНСТРУКЦИИ, ЭКСПЛУАТАЦИИ ЛИНЕЙНЫХ ОБЪЕКТОВ..... 90

РАЗДЕЛ 2.15. НОРМАТИВЫ, ПАРАМЕТРЫ И СРОКИ ИСПОЛЬЗОВАНИЯ ЛЕСОВ ДЛЯ ПЕРЕРАБОТКИ ДРЕВЕСИНЫ И ИНЫХ ЛЕСНЫХ РЕСУРСОВ 91
РАЗДЕЛ 2.16. НОРМАТИВЫ, ПАРАМЕТРЫ И СРОКИ ИСПОЛЬЗОВАНИЯ ЛЕСОВ ДЛЯ ОСУЩЕСТВЛЕНИЯ РЕЛИГИОЗНОЙ ДЕЯТЕЛЬНОСТИ 92
РАЗДЕЛ 2.17. ТРЕБОВАНИЯ К ОХРАНЕ, ЗАЩИТЕ И ВОСПРОИЗВОДСТВУ ЛЕСОВ 92
2.17.1 Требования к мерам пожарной безопасности в лесах, охране лесов от загрязнения радиоактивными веществами и иного негативного воздействия 92
2.17.2 Требования к защите лесов (нормативы и параметры санитарно-оздоровительных мероприятий, профилактических мероприятий по защите лесов, мероприятий по ликвидации очагов вредных организмов, а также других определенных уполномоченным федеральным органом исполнительной власти мероприятий) 101
2.17.3 Требования к воспроизводству лесов (нормативы, параметры санитарно-оздоровительных мероприятий по защите лесов, мероприятий по ликвидации очагов вредных организмов и других мероприятий) 110
РАЗДЕЛ 2.18. ОСОБЕННОСТИ ТРЕБОВАНИЙ К ИСПОЛЬЗОВАНИЮ ЛЕСОВ ПО ЛЕСОРАСТИТЕЛЬНЫМ ЗОНАМ И ЛЕСНЫМ РАЙОНАМ, ВКЛЮЧАЮЩИЕ СХЕМУ ЛЕСОРАСТИТЕЛЬНОГО И ЛЕСНОГО РАЙОНИРОВАНИЯ ЛЕСНИЧЕСТВА, ОСОБЕННОСТИ ТРЕБОВАНИЙ (ПО НОРМАТИВАМ, ПАРАМЕТРАМ И СРОКАМ ИСПОЛЬЗОВАНИЯ) К РАЗЛИЧНЫМ ВИДАМ ИСПОЛЬЗОВАНИЯ ЛЕСОВ В СООТВЕТСТВИИ С ЛЕСОРАСТИТЕЛЬНЫМИ ЗОНАМИ И ЛЕСНЫМИ РАЙОНАМИ 120
ГЛАВА 3 121
РАЗДЕЛ 3.1 ОГРАНИЧЕНИЯ ПО ВИДАМ ЦЕЛЕВОГО НАЗНАЧЕНИЯ ЛЕСОВ 121
РАЗДЕЛ 3.2. ОГРАНИЧЕНИЯ ПО ВИДАМ ОСОБО ЗАЩИТНЫХ УЧАСТКОВ ЛЕСОВ 123
РАЗДЕЛ 3.3. ОГРАНИЧЕНИЯ ПО ВИДАМ ИСПОЛЬЗОВАНИЯ ЛЕСОВ 125
ПРИЛОЖЕНИЯ 128

ВВЕДЕНИЕ

1. Основание для разработки.

Основанием для разработки лесохозяйственного регламента (далее – регламент) лесных участков в границах особо охраняемой природной территории федерального значения федерального государственного бюджетного учреждения «Национальный парк «Лосиный остров» (далее НП «Лосиный остров») является пункт 1 части первой статьи 84, ст. 87 Федерального закона от 04.12.2006 года № 200-ФЗ «Лесной кодекс Российской Федерации» (далее Лесной кодекс) и Контракт бюджетного учреждения ФГБУ «Национальный парк «Лосиный остров» от 04.04.2019 № 7-ГЗ на выполнение лесоустроительных работ на лесных участках в границах особо охраняемой природной территории федерального значения - НП «Лосиный остров».

2. Срок действия регламента – 10 лет с момента его утверждения. В лесохозяйственный регламент могут быть внесены изменения в случаях:

изменения структуры и состояния лесов, выявленных в процессе проведения лесоустройства, специальных обследований, включающих в себя сведения о лесных пожарах и лесных насаждениях, повреждённых вредными организмами, промышленными выбросами, ветровалами (буреломами) и другими негативными воздействиями, а также в результате лесопатологических обследований;

принятия или изменения нормативных правовых актов в области лесных отношений;

осуществления санитарно-оздоровительных мероприятий и мероприятий по ликвидации очагов вредных организмов (по результатам их осуществления);

выявления технических ошибок.

3. Сведения о разработчике регламента.

Разработчик лесохозяйственного регламента лесных участков в границах особо охраняемой природной территории федерального значения ФГБУ «Национальный парк «Лосиный остров» – Общество с ограниченной ответственностью «ГК Экострой» (ООО «ГК Экострой»).

Адрес:
344113, Ростовская область, г. Ростов-на-Дону, б-р Комарова, д. 28/2, к. 17, 431а.
ИНН/КПП 6161081918/616101001
Тел: +7(863)2744944
e-mail: proeco09@yandex.ru
Директор – Жучков Алексей Аркадьевич.

4. Перечень документов, на основе которых разработан лесохозяйственный регламент

Бюджетный кодекс РФ от 31.07.1998 № 145-ФЗ.

Водный кодекс РФ от 03.06.2006 № 74-ФЗ.

Градостроительный кодекс РФ от 29.12.2004 №190-ФЗ.

Земельный кодекс РФ от 25.10.2001 №136-ФЗ.

Лесной кодекс РФ от 04.12.2006 № 200-ФЗ.

Федеральный закон от 05.04.2013 № 44-ФЗ «О контрактной системе в сфере закупок товаров, работ, услуг для государственных и муниципальных нужд».

Федеральный закон от 21.12.1994 № 69-ФЗ «О пожарной безопасности».

Федеральный закон от 21.12.1994 № 68-ФЗ «О защите населения и территорий от чрезвычайных ситуаций природного и техногенного характера».

Федеральный закон от 24.04.1995 № 52-ФЗ «О животном мире».

Федеральный закон от 26.09.1997 № 125-ФЗ «О свободе совести и о религиозных объединениях».

Федеральный закон от 08.01.1998 № 3-ФЗ «О наркотических средствах и психотропных веществах».

Федеральный закон от 18.06.2001 № 78-ФЗ «О землеустройстве».

Федеральный закон от 24.07.2009 № 209-ФЗ «Об охоте и о сохранении охотничьих ресурсов, и о внесении изменений в отдельные законодательные акты Российской Федерации».

Федеральный закон от 21.07.2014 №206-ФЗ «О карантине растений».

Федеральный закон от 14.03.1995 №33-ФЗ «Об особо охраняемых природных территориях».

Федеральный закон от 30.12.2015 №431-ФЗ «О геодезии, картографии и пространственных данных и о внесении изменений в отдельные законодательные акты Российской Федерации».

Федеральный закон от 17.12.1997 № 149-ФЗ «О семеноводстве».

4.2 Нормативно-правовые документы:

Постановление Правительства РФ от 22.05.2007 № 310 «О ставках платы за единицу объема лесных ресурсов и ставок платы за единицу площади лесного участка, находящегося в федеральной собственности».

Постановление Правительства РФ от 30.06.2021 N 1098 «О федеральном государственном лесном контроле (надзоре)».

Постановление Правительства РФ от 07.10.2020 № 1614 «Об утверждении Правил пожарной безопасности в лесах».

Постановление Правительства РФ от 24.02.2009 № 160 «О порядке установления охранных зон объектов электросетевого хозяйства и особых условий использования земельных участков, расположенных в границах таких зон».

Постановление Правительства РФ от 23.07.2009 № 604 «О реализации древесины, которая получена при использовании лесов, расположенных на землях лесного фонда, в соответствии со статьями 43 - 46 Лесного кодекса РФ» (вместе с «Правилами реализации древесины, которая получена при использовании лесов, расположенных на землях лесного фонда, в соответствии со статьями 43 - 46 Лесного кодекса РФ».

Постановление Правительства РФ от 17.05.2011 № 376 «О чрезвычайных ситуациях в лесах, возникших вследствие лесных пожаров» (вместе с «Правилами введения чрезвычайных ситуаций в лесах, возникших вследствие лесных пожаров, и взаимодействия органов государственной власти, органов местного самоуправления в условиях таких чрезвычайных ситуаций».

Постановление Правительства РФ от 18.05.2011 № 378 «Об утверждении Правил разработки сводного плана тушения лесных пожаров на территории субъекта Российской Федерации».

Постановление Правительства РФ от 09.12.2020 №2047 «Об утверждении правил санитарной безопасности в лесах».

Постановление Правительства РФ от 16.04.2011 № 281 «О мерах противопожарного обустройства лесов».

Постановление Правительства РФ от 29.12.2018 № 1730 «Об утверждении особенностей возмещения вреда, причиненного лесам и находящимся в них природным объектам вследствие нарушения лесного законодательства».

Постановление Правительства РФ от 21.12.2019 № 1755 «Об утверждении правил изменения границ земель, на которых располагаются леса, указанные в пунктах 3 и 4 части 1

статьи 114 Лесного кодекса Российской Федерации, и определения функциональных зон в лесах, расположенных в лесопарковых зонах».

Распоряжение Правительства РФ от 27.05.2013 № 849-р «Об утверждении перечня объектов, не связанных с созданием лесной инфраструктуры, для защитных лесов, эксплуатационных лесов, резервных лесов».

Распоряжение Правительства РФ от 17.07.2012 № 1283-р «Об утверждении перечня объектов лесной инфраструктуры для защитных лесов, эксплуатационных лесов и резервных лесов».

Приказ Минприроды России от 26.03.2012 №82 «Об утверждении Положения о национальном парке «Лосиный остров».

Приказ Минприроды России от 04.12.2020 № 1014 «Об утверждении Правил лесовосстановления, состава проекта лесовосстановления, порядка разработки проекта лесовосстановления и внесения в него изменений».

Приказ Минприроды России от 27.02.2017 № 72 «Об утверждении состава лесохозяйственных регламентов, порядка их разработки, сроков их действия и порядка внесения в них изменений».

Приказ Минприроды России от 29.03.2018 № 122 «Об утверждении Лесоустроительной инструкции».

Приказ Минприроды России от 28.07.2020 № 495 «Об утверждении Правил использования лесов для переработки древесины и иных лесных ресурсов».

Приказ Минприроды России от 02.07.2020 № 408 «Об утверждении правил использования лесов для ведения сельского хозяйства и перечня случаев использования лесов для ведения сельского хозяйства без предоставления лесного участка, с установлением или без установления сервитута, публичного сервитута».

Приказ Минприроды России от 01.12.2020 № 993 «Об утверждении Правил заготовки древесины и особенностей заготовки древесины в лесничествах, лесопарках, указанных в статье 23 Лесного кодекса Российской Федерации».

Приказ Минприроды России от 30.07.2020 № 534 «Об утверждении Правил ухода за лесами».

Приказ Минприроды России от 30.07.2020 № 539 «Об утверждении формы лесной декларации, порядка её заполнения и подачи, требований к формату лесной декларации в электронной форме».

Приказ Минприроды России от 09.11.2020 № 909 «Об утверждении Порядка использования районированных семян лесных растений основных лесных древесных пород».

Приказ Минприроды России от 18.08.2014 № 367 «Об утверждении Перечня лесорастительных зон Российской Федерации и Перечня лесных районов Российской Федерации».

Приказ Минприроды России от 09.01.2017 №1 «Об утверждении порядка лесозащитного районирования».

Приказ Минприроды России от 09.11.2020 № 913 «Об утверждении правил ликвидации очагов вредных организмов».

Приказ Минприроды России от 09.11.2020 № 910 «Об утверждении порядка проведения лесопатологических обследований и формы акта лесопатологического обследования».

Приказ Минприроды России от 09.11.2020 № 912 «Об утверждении Правил осуществления мероприятий по предупреждению распространения вредных организмов».

Приказ Минприроды России от 14.11.2016 № 592 «Об утверждении Порядка проведения государственной инвентаризации лесов».

Приказ Минприроды России от 16.07.2007 № 181 «Особенности использования, охраны, защиты, воспроизводства лесов, расположенных на особо охраняемых природных территориях».

Приказ Минприроды России от 18.08.2014 № 367 «Об утверждении Перечня лесорастительных зон Российской Федерации и Перечня лесных районов Российской Федерации».

Приказ Минприроды России от 30.07.2020 № 541 «Об утверждении Правил лесоразведения, состава проекта лесоразведения, порядка его разработки».

Приказ Минприроды России от 28.03.2014 № 161 «Об утверждении видов средств предупреждения и тушения лесных пожаров, нормативов обеспеченности данными средствами лиц, использующих леса, норм наличия средств предупреждения и тушения лесных пожаров при использовании лесов».

Приказ Минприроды России от 23.06.2014 № 275 «Об утверждении Методики инструментального замера площади лесного пожара».

Приказ Минприроды России от 30.07.2020 № 535 «Об утверждении Порядка заготовки, обработки, хранения и использования семян лесных растений».

Приказ Минприроды России от 08.07.2014 № 313 «Об утверждении Правил тушения лесных пожаров».

Приказ Минприроды России от 11.03.2019 № 150 «Об утверждении Порядка отнесения земель, предназначенных для лесовосстановления, к землям, на которых расположены леса, и формы соответствующего акта».

Приказ Минприроды России от 20.10.2015 № 438 «Об утверждении Правил создания и выделения объектов лесного семеноводства (лесосеменных плантаций, постоянных лесосеменных участков и подобных объектов)».

Приказ Минприроды России от 06.09.2016 № 457 «Об утверждении Порядка ограничения пребывания граждан в лесах и въезда в них транспортных средств, проведения в лесах определенных видов работ в целях обеспечения пожарной безопасности в лесах и Порядка ограничения пребывания граждан в лесах и въезда в них транспортных средств, проведения в лесах определенных видов работ в целях обеспечения санитарной безопасности в лесах».

Приказ Минприроды России от 03.02.2017 № 54 «Об утверждении Требований к составу и к содержанию проектной документации лесного участка, порядка ее подготовки».

Приказ Минприроды России от 28.07.2020 № 497 «Об утверждении Правил использования лесов для выращивания лесных плодовых, ягодных, декоративных растений, лекарственных растений».

Приказ Минприроды России от 28.07.2020 № 494 «Об утверждении Правил заготовки пищевых лесных ресурсов и сбора лекарственных растений».

Приказ Минприроды России от 07.07.2020 № 417 «Об утверждении правил использования лесов для осуществления геологического изучения недр, разведки и добычи полезных ископаемых и перечня случаев использования лесов в целях осуществления геологического изучения недр, разведки и добычи полезных ископаемых без предоставления лесного участка, с установлением или без установления сервитута».

Приказ Минприроды России от 10.07.2020 № 434 «Об утверждении Правил использования лесов для строительства, реконструкции, эксплуатации линейных объектов и перечня случаев использования лесов для строительства, реконструкции, эксплуатации линейных объектов без предоставления лесного участка, с установлением или без установления сервитута, публичного сервитута».

Приказ Минприроды России от 27.07.2020 № 487 «Об утверждении Правил использования лесов для осуществления научно-исследовательской деятельности, образовательной деятельности».

Приказ Минприроды России от 09.11.2020 № 911 «Об утверждении Правил заготовки живицы».

Приказ Минприроды России от 09.11.2020 № 908 «Об утверждении Правил использования лесов для осуществления рекреационной деятельности».

Приказ Минприроды России от 22.07.2020 № 469 «Об утверждении Правил использования лесов для выращивания посадочного материала лесных растений (саженцев, сеянцев)».

Приказ Минприроды России от 30.07.2020 № 514 «Об утверждении Порядка производства семян отдельных категорий лесных растений».

Приказ Минприроды России от 05.08.2020 № 564 «Об утверждении особенностей использования, охраны, защиты, воспроизводства лесов, расположенных на землях населенных пунктов»

Приказ Минприроды России от 16.07.2007 №181 «Особенности использования, охраны, защиты, воспроизводства лесов, расположенных на особо охраняемых природных территориях».

Приказ Минприроды России от 28.07.2020 №497 «Об утверждении Правил использования лесов для выращивания лесных плодовых, ягодных, декоративных растений, лекарственных растений»

Приказ Рослесхоза от 09.04.2015 № 105 «Об установлении возрастов рубок».

Приказ Рослесхоза от 26.08.2008 № 237 «Об утверждении Временных указаний по отнесению лесов к ценным лесам, эксплуатационным лесам, резервным лесам».

Приказ Рослесхоза от 05.12.2011 № 513 «Об утверждении Перечня видов (пород) деревьев и кустарников, заготовка древесины которых не допускается».

Приказ Рослесхоза от 27.05.2011 № 191 «Об утверждении Порядка исчисления расчётной лесосеки».

Приказ Рослесхоза от 27.04.2012 № 174 «Об утверждении Нормативов противопожарного обустройства лесов».

Приказ Рослесхоза от 26.10.2011 № 447 «Об утверждении Нормативов площади участковых лесничеств, лесных кварталов».

Приказ Рослесхоза от 05.07.2011 № 287 «Об утверждении классификации природной пожарной опасности лесов и классификации пожарной опасности в лесах в зависимости от условий погоды».

Приказ Рослесхоза от 29.02.2012 № 69 «Об утверждении состава проекта освоения лесов и порядка его разработки».

Инструкция о порядке создания и размножения лесных карт (утверждена Госкомлесхозом СССР 11 декабря 1986 года).

Распоряжение Правительства РФ от 27.05.2013 № 849-р «Об утверждении перечня объектов, не связанных с созданием лесной инфраструктуры, для защитных лесов, эксплуатационных лесов, резервных лесов».

4.3 Методические и проектные документы:

Для разработки лесохозяйственного регламента использованы Лесной план Московской области, картографические материалы и космоснимки территории ФГБУ НП «Лосиный остров» высокого разрешения, ортофотопланы, в соответствии с лесоустроительной инструкцией, утвержденной приказом Минприроды России от 29.03.2018 № 122 «Об утверждении Лесоустроительной инструкции».

В качестве информационной базы для составления лесохозяйственного регламента использовались:

- Материалы лесоустройства 2019-2020гг.
- ведомственная и статистическая отчетность.
- Красная Книга Российской Федерации;
- Красная Книга города Москвы;
- Красная Книга Московской области;
- ГОСТ 21769-84 «Зелень древесная. Технические условия»;
- ГОСТ 17559-82 «Лесные культуры. Термины и определения»;
- ГОСТ 18486-87 «Лесоводство. Термины и определения»;
- Руководство по учету и оценке второстепенных лесных ресурсов и продуктов побочного пользования. М.: ВНИИЛМ, 2003.

ГЛАВА 1

РАЗДЕЛ 1.1. КРАТКАЯ ХАРАКТЕРИСТИКА ЛЕСОВ, РАСПОЛОЖЕННЫХ НА ЗЕМЛЯХ ОСОБО ОХРАНЯЕМЫХ ПРИРОДНЫХ ТЕРРИТОРИЙ ФЕДЕРАЛЬНОГО ЗНАЧЕНИЯ ФГБУ НП «ЛОСИНЫЙ ОСТРОВ»

1.1.1 Наименование и местоположение территории НП «Лосиный остров»

НП «Лосиный остров» образован постановлением Совета Министров РСФСР от 24 августа 1983 года №401 «О создании государственного природного национального парка «Лосиный остров» (СП РСФСР, 1983, №17, ст.105; Собрание законодательства Российской Федерации, 1994, №27, ст.2911).

Границы национального парка и его охранной зоны установлены объединенным решением исполнительных комитетов Московского областного и Московского городского Советов народных депутатов от 4 мая 1979 года №1190-543 «Об утверждении проекта планировки природного парка «Лосиный остров».

Решением исполнительных комитетов Московского городского и Московского областного Совета народных депутатов от 10 октября 1988 года № 2130-1344 «Об утверждении Положения о государственном природном национальном парке «Лосиный остров», проекта его детальной планировки и улучшения содержания этого парка» границы парка были уточнены. На основании постановления Совета Министров СССР от 31 августа 1989 года № 703 «О сохранении и дальнейшем развитии государственного природного национального парка «Лосиный остров» и постановления Совета Министров РСФСР от 5 октября 1989 года № 295 «О сохранении и дальнейшем развитии Государственного природного национального парка «Лосиный остров» постановлением Правительства Москвы и Администрации Московской области от 29 апреля 1992 года N 235-113 «О дальнейшем развитии Государственного природного национального парка «Лосиный остров» границы парка расширены. Земельные участки предоставлены национальному парку «Лосиный остров» в постоянное (бессрочное) пользование в соответствии с правоудостоверяющими документами.

Границы на территории Москвы: от пересечения Московской кольцевой автомобильной дороги (МКАД) со Щелковским шоссе по внутренней границе технической зоны МКАД (200 м от оси) до Байкальской улицы, по Байкальской ул., ул. Бирюсинке и ул. Амурской до Малого кольца Московской окружной железной дороги, по железной дороге до Открытого шоссе, по Открытому шоссе до ул. Подбельского, далее по улицам 1-й проезд Подбельского, Мясникова, Миллионная до р. Яузы, по р. Яузе до ул. Олений вал, по ул. Олений вал и Сокольнический вал до Ярославского направления Московской железной дороги, по железной дороге на север до ул. Б.Галушкина, по ул. Б. Галушкина до Ярославской ул., по Ярославской ул. до р. Яузы, по р. Яузе на восток до Ярославского направления Московской железной дороги, по железной дороге до пересечения с Ярославским шоссе, по Ярославскому шоссе до пересечения с МКАД.

Границы на территории Московской области: от пересечения МКАД с Ярославским шоссе на северо-восток по Ярославскому шоссе до ул. Дзержинского (г. Мытищи), по ул. Дзержинского до Ярославского направления Московской железной дороги, по Ярославскому направлению Московской железной дороги до ст. Мытищи, от ст. Мытищи до Ярославского шоссе по улицам Колонцова, Абрамова и Карла Маркса (бывш. 3-я Спортивная и Профсоюзная), по Ярославскому шоссе на северо-восток до Пионерской ул. (г. Королев), по улицам Пионерской, Калининградской, Горького, Нахимова, по северным границам кв.2-7 Щелковского лесопарка, восточной границе кв.7, южным границам дер. Серково и Жегалово (Жигалово) и г. Щелково до кв.14 Щелковского

лесопарка, по северной и восточной границе кв.14 и 15 до Щелковского шоссе, по юго-восточной границе технической зоны Щелковского шоссе (400 м от оси) до МКАД.

Общая площадь Национального парка «Лосиный остров» составляет 12881 га, в том числе смежные землепользователи и леса, находящиеся в ведении ФГБУ «Национальный парк «Лосиный остров».

Общая площадь лесов Национального парка «Лосиный остров» составляет 11642,21 га, из них 9543,155 га представлены лесными землями, что составляет 82%. Покрытые лесной растительностью земли занимают 71,2% всей площади, не покрытые – 10,76%.

Древесная растительность лесов, расположенных на землях ООПТ представлена естественными насаждениями и лесными культурами, выделенными в процессе таксации. Нелесные земли представлены: дорогами и просеками (2,4%), болотами (5,8%), другими землями (9,88%). Парк подразделяется на пять функциональных зон:

- Заповедная зона.
- Особо охраняемая зона.
- Рекреационная зона.
- Зона охраны историко-культурных объектов.
- Хозяйственная зона.

НП «Лосиный остров» включает в себя 6 лесопарков: Яузский и Лосиноостровский (находятся в черте г. Москва), а также подмосковные лесопарки Мытищинский, Лосинопогонный, Алексеевский и Щелковский (расположены в Московской области). Географически парк находится у границ Мещёрской низменности и южных отрогов Клинско-Дмитровской гряды, которая является водоразделом между Москвой-рекой и р. Клязьмой. Рельеф местности – слабохолмистая равнина. Высота над уровнем моря колеблется от 146 м (пойма реки Яузы) до 175 м.

Почтовый адрес администрации: 107113, г. Москва, Поперечный просек, д. 1Г.

1.1.2 Общая площадь лесов, расположенных на землях особо охраняемых природных территорий федерального значения ФГБУ НП «Лосиный остров»

Общая площадь Национального парка «Лосиный остров» составляет 12881 га, из которой при лесоустройстве были исключены смежные землепользователи и выделены леса, находящиеся в ведении ФГБУ «Национального парка «Лосиный остров».

Общая площадь лесов Национального парка на год разработки лесохозяйственного регламента на основании проведенных работ по лесоустройству составляет 11642,21 га.

Таблица 1.1.2.1

Общая площадь лесов, расположенных на землях особо охраняемых природных территорий федерального значения НП «Лосиный остров».

№ п/п	Наименование участковых лесничеств (лесопарков)	Площадь, га
1	Алексеевский	2305,29
2	Лосиноостровский	1346,85
3	Лосинопогонный	2993,84
4	Мытищинский	2130
5	Щелковский	1136,38
6	Яузский	1729,85
	Итого	**11642,21**

1.1.3 Распределение территории ФГБУ НП «Лосиный остров»

Таблица 1.1.3.1

Структура территории национального парка «Лосиный остров»

№ п/п	Наименование участковых лесничеств (лесопарков)	Административный район (муниципальное образование)	Общая площадь, га
1	Алексеевский лесопарк	Городской округ Балашиха	2220,32
		Городской округ Королев	81,09
		Городской округ Щелково	3,88
2	Лосиноостровский лесопарк	Город Москва	1346,85
3	Лосинопогонный лесопарк	Городской округ Балашиха	1762,57
		Городской округ Мытищи	478,02
		Городской округ Королев	753,25
4	Мытищинский лесопарк	Городской округ Мытищи	1547,69
		Городской округ Королев	582,31
5	Щелковский лесопарк	Городской округ Щелково	737,75
		Городской округ Королев	398,63
6	Яузский лесопарк	Город Москва	1729,85
		Всего	11642,21

1.1.4 Карта-схема территории национального парка «Лосиный остров»

Схематическая карта г. Москва и Московской области с выделением территории НП «Лосиный остров» приведена в **приложении А.**

1.1.5 Распределение лесов НП «Лосиный остров» по лесорастительным зонам, лесным районам и зонам лесозащитного и лесосеменного районирования с приложением схематической карты территории НП «Лосиный остров» с распределением территории участковых лесничеств (лесопарков) по лесорастительным зонам и лесным районам

В соответствии с Приказом Минприроды России от 18.08.2014 № 367 «Об утверждении Перечня лесорастительных зон Российской Федерации и Перечня лесных районов Российской Федерации», вся территория нацпарка отнесена к лесорастительной зоне хвойно-широколиственных лесов, лесному району хвойно-широколиственных лесов европейской части Российской Федерации.

Таблица 1.1.5.1

Распределение участковых лесничеств (лесопарков) по лесорастительным зонам и лесным районам

№ п/п	Наименование участковых лесничеств (лесопарков)	Лесорастительная зона	Лесной район	Зона лесозащитного районирования	Зона лесосеменного районирования	Перечень лесных кварталов	Площадь, га
1	Алексеевский	Хвойно-широколиственных лесов	Хвойно-широколиственных лесов Европейской части РФ	Средней лесопатологической угрозы	2 - Сосна обыкновенная 3 - Ель 1 - Дуб черешчатый	1-54,81а	2305,29
2	Лосиноостровский					3,4,7-10,13-16,27-32	1346,85
3	Лосинопогонный					3-6,9-12,16-23,32-36,44-46,74-80	2993,84
4	Мытищинский					1-74,74а	2130
5	Щелковский					1-23,81	1136,38
6	Яузский					27,37-45,47-54	1729,85
	Всего						11642,21

Схематическая карта территории национального парка «Лосиный остров» с распределением по лесорастительным зонам, лесным районам и зонам лесозащитного и лесосеменного районирования приведена в **приложении Б**.

1.1.6 Распределение лесов по целевому назначению и категориям защитных лесов по кварталам или их частям, а также основания выделения защитных, эксплуатационных и резервных лесов

В соответствии со статьей 111 Лесного кодекса РФ к защитным лесам относятся леса, которые являются природными объектами, имеющими особо ценное значение, и в отношении которых устанавливается особый правовой режим использования, охраны, защиты, воспроизводства лесов.

Леса, расположенные на особо охраняемых природных территориях, относятся к категории защитных.

К лесам, расположенным на особо охраняемых природных территориях, относятся леса, расположенные на территориях государственных природных заповедников, национальных парков, природных парков, памятников природы, государственных природных заказников и на иных установленных федеральными законами особо охраняемых природных территориях. В лесах, расположенных на территориях государственных природных заповедников, запрещается проведение рубок лесных насаждений на лесных участках, на которых исключается любое вмешательство человека в природные процессы. На иных лесных участках, если это не противоречит правовому режиму особой охраны территорий государственных природных заповедников, допускается проведение выборочных рубок лесных насаждений в целях обеспечения функционирования государственных природных заповедников и жизнедеятельности проживающих в их пределах граждан. В лесах, расположенных на территориях национальных парков, природных парков и государственных природных заказников, запрещается проведение сплошных рубок лесных насаждений, если иное не предусмотрено правовым режимом функциональных зон, установленных в границах этих особо охраняемых природных территорий в соответствии с Федеральным законом от 14.03.1995 №33-ФЗ «Об особо охраняемых природных территориях». В лесах, расположенных на землях особо охраняемых природных территорий, запрещается использование химических препаратов, обладающих токсичным, канцерогенным или мутагенным воздействием. (ст. 112 Лесного кодекса РФ).

Таблица 1.1.6.1

Распределение лесов НП «Лосиный остров»
по целевому назначению и категориям защитных лесов

Целевое назначение лесов	Участковое Лесничество (лесопарк)	Номера кварталов или их частей	Площадь, га	Основания деления лесов по целевому назначению
Всего лесов:	Алексеевский	1-54,81а	2305,29	Ст.10 Лесного Кодекса Российской Федерации, ст.111, 112 Лесного кодекса Российской Федерации, Приказ Минприроды Российской Федерации от 26.03.2012 № 82
	Лосиноостровский	3,4,7-10,13-16,27-32	1346,85	
	Лосинопогонный	3-6,9-12,16-23,32-36,44-46,74-80	2993,84	
	Мытищинский	1-74,74а	2130	
	Щелковский	1-23,81	1136,38	
	Яузский	27,37-45,47-54	1729,85	
Итого			11642,21	
Защитные леса,	Алексеевский	1-54,81а	2305,29	
	Лосиноостровский	3,4,7-10,13-16,27-32	1346,85	
	Лосинопогонный	3-6,9-12,16-23,32-36,44-46,74-80	2993,84	
	Мытищинский	1-74,74а	2130	
	Щелковский	1-23,81	1136,38	
	Яузский	27,37-45,47-54	1729,85	
всего:			11642,21	
в том числе:				
Леса, расположенные на ООПТ	Алексеевский	1-54,81а	2305,29	
	Лосиноостровский	3,4,7-10,13-16,27-32	1346,85	
	Лосинопогонный	3-6,9-12,16-23,32-36,44-46,74-80	2993,84	
	Мытищинский	1-74,74а	2130	
	Щелковский	1-23,81	1136,38	
	Яузский	27,37-45,47-54	1729,85	
			11642,21	
Леса водоохранных зон				
Леса, выполняющие функции защиты природных и иных объектов, всего: в том числе:				
леса, расположенные в 1 и 2 поясах зон санитарной охраны источников питьевого и хозяйственно-бытового водоснабжения				
защитные полосы лесов, расположенные вдоль железнодорожных путей общего пользования, федеральных дорог				

Целевое назначение лесов	Участковое Лесничество (лесопарк)	Номера кварталов или их частей	Площадь, га	Основания деления лесов по целевому назначению
общего пользования, автомобильных дорог общего пользования, находящихся в собственности субъектов РФ				
зеленые зоны, лесопарки				
Городские леса				
Леса, расположенные в первой, второй и третьей зонах округов санитарной (горно-санитарной) охраны лечебно-оздоровительных местностей и курортов				
Ценные леса, всего:				
в том числе:				
государственные защитные лесные полосы;				
противоэрозионные леса;				
леса, расположенные в пустынных, полупустынных, лесостепных, лесотундровых зонах, степях, горах;				
леса, имеющие научное или историческое значение;				
орехово-промысловые зоны;				
ценные плодовые насаждения;				
ленточные боры				
Эксплуатационные леса				
Резервные леса				

1.1.7 Характеристика лесных и нелесных земель на территории НП «Лосиный остров»

Общая площадь земель на территории парка составляет 12881 га. При проведении лесоустроительных работ в период с 2019-2020 годов, площадь, относящаяся к лесам НП «Лосиный остров» была уточнена и составила 11642,21 га.

В таблице 1.1.7.1 дана характеристика лесных и нелесных земель на территории парка по основным показателям земель.

Таблица 1.1.7.1

Характеристика лесных и нелесных земель на территории НП «Лосиный остров»

Показатели характеристики земель	Всего по лесничеству	
	площадь, га	%
Общая площадь земель	11642,21	100
Лесные земли - всего	9543,155	81,97
Земли, покрытые лесной растительностью, - всего	8290,919	71,21
Земли, не покрытые лесной растительностью, - всего	1252,236	10,76
в том числе:		
вырубки	456,101	3,92
гари	0,54	0,01
погибшие древостои	515,824	4,43
редины	52,399	0,45
прогалины	88,907	0,76
лесные питомники	16,056	0,14
другие (не сомкнувшиеся лесные культуры)	122,409	1,05
Нелесные земли - всего	2099,055	18,03
в том числе:		
просеки и дороги	280,347	2,41
болота	668,976	5,74
другие - всего	1149,732	9,88
в том числе:		
воды	277,875	2,39
сады, тутовники, ягодники	0,464	0,01
усадьбы и пр.	383,997	3,3
пашни	0	0
сенокосы	10,314	0,09
пастбища	0	0
пески	0	0
прочие земли	477,082	4,09

1.1.8 Характеристика имеющихся и проектируемых особо охраняемых природных территорий и объектов, планов по их организации, развитию экологических сетей, сохранению биоразнообразия

Особенности использования, охраны, защиты, воспроизводства лесов, расположенных на землях особо охраняемых природных территорий (ООПТ), определяются Приказом Минприроды России от 16.07.2007 №181 «Особенности использования, охраны, защиты, воспроизводства лесов, расположенных на особо охраняемых природных территориях», Федеральным законом от 14.03.1995 №33-ФЗ «Об особо охраняемых природных территориях».

Особо охраняемые природные территории – участки земли, водной поверхности и воздушного пространства над ними, недра, включающие природные комплексы и объекты, имеющие особое экологическое, природоохранное, научное, культурное, эстетическое, рекреационное и санитарно-оздоровительное значение.

Виды деятельности, запрещенные на территории НП «Лосиный остров».

На территории национального парка запрещается любая деятельность, которая может нанести ущерб природным комплексам и объектам растительного и животного мира, культурно-историческим объектам и которая противоречит целям и задачам национального парка, в том числе:

- разведка и разработка полезных ископаемых;
- деятельность, влекущая за собой нарушение почвенного покрова и геологических обнажений;
- деятельность, влекущая за собой изменения гидрологического режима;
- предоставление садоводческих и дачных участков;
- строительство, реконструкция, ремонт и эксплуатация магистральных дорог, трубопроводов, линий электропередачи и других коммуникаций, а также строительство и эксплуатация хозяйственных и жилых объектов, за исключением объектов туристской индустрии, музеев и информационных центров, и объектов, связанных с функционированием национального парка и с обеспечением функционирования расположенных в его границах населенных пунктов;
- заготовка древесины;
- заготовка живицы;
- промысловая, любительская и спортивная охота;
- промышленное рыболовство;
- заготовка пригодных для употребления в пищу лесных ресурсов (пищевых лесных ресурсов), других недревесных лесных ресурсов (за исключением заготовки гражданами таких ресурсов для собственных нужд);
- деятельность, влекущая за собой нарушение условий обитания объектов растительного и животного мира;
- сбор биологических коллекций, кроме осуществляемого в рамках научно-исследовательской деятельности, предусмотренной тематикой и планами научных исследований Учреждения;
- интродукция живых организмов в целях их акклиматизации;
- прогон домашних животных вне дорог общего пользования и вне специально предусмотренных для этого мест;
- сплав древесины по водотокам и водоемам;
- организация массовых спортивных и зрелищных мероприятий, организация туристских стоянок и разведение костров за пределами специально предусмотренных для этого мест;

- самовольное ведение археологических раскопок, сбор и вывоз предметов, имеющих историко-культурную ценность;
- нахождение с огнестрельным, пневматическим и метательным оружием, капканами и другими орудиями охоты, в том числе с охотничьим огнестрельным оружием в собранном виде на дорогах общего пользования, а также с продукцией добывания объектов животного мира и орудиями добычи (вылова) водных биоресурсов, кроме случаев, связанных с осуществлением спортивного и любительского рыболовства в соответствии с Положением;
- взрывные работы;
- пускание палов, выжигание растительности;
- проведение сплошных рубок леса, за исключением сплошных санитарных рубок, рубок, связанных с тушением лесных пожаров, в том числе с созданием противопожарных разрывов, и рубок, связанных со строительством, реконструкцией и эксплуатацией линейных объектов, осуществляемых в соответствии с Положением;
- создание объектов размещения отходов производства и потребления, радиоактивных, химических, взрывчатых, токсичных, отравляющих и ядовитых веществ, за исключением временного складирования отходов (на срок не более чем шесть месяцев) в местах (на площадках), обустроенных в соответствии с требованиями законодательства Российской Федерации в области охраны окружающей среды, в целях их дальнейшего использования, обезвреживания, размещения, транспортирования;
- мойка транспортных средств на берегах водных объектов;
- проезд и стоянка автомототранспортных средств вне дорог общего пользования и специально предусмотренных для этого мест, проход и стоянка судов и иных плавучих средств вне водных путей общего пользования и специально предусмотренных для этого мест (кроме случаев, связанных с функционированием национального парка и использованием транспортных средств собственниками, владельцами и пользователями земельных участков, расположенных в границах национального парка);
- уничтожение и повреждение аншлагов, шлагбаумов, стендов, граничных столбов и других информационных знаков, и указателей, оборудованных экологических троп и мест отдыха, строений на территории национального парка, а также имущества Учреждения, нанесение надписей и знаков на валунах, обнажениях горных пород и историко-культурных объектах;
- распашка земель (за исключением мер противопожарного обустройства лесов и земельных участков, уже используемых их собственниками, владельцами и пользователями для производства сельскохозяйственной продукции);
- применение ядохимикатов, минеральных удобрений, химических средств защиты растений и стимуляторов роста (за исключением земельных участков, уже используемых их собственниками, владельцами и пользователями для производства сельскохозяйственной продукции);
- выгул собак без поводка;
- действия, ведущие к беспокойству диких животных.

Природные особенности ООПТ:

Территория национального парка «Лосиный остров» расположена на границе сосново-болотного района Мещерской низменности с подзоной елово-широколиственных лесов южного склона Клинско-Дмитровской гряды.

Здесь отмечено около 800 видов высших растений, более 85 видов лишайников, 69 видов мхов, более 120 видов высших грибов, 150 видов водорослей. В основном преобладают лесные

виды, но встречается много заносных, что связано с близким расположением Национального парка к жилым массивам и автомагистралям и его прошлым хозяйственным освоением. Из видов, отмеченных на территории парка, в Красную книгу РФ внесены: грибы — мутинус собачий (Mutinus caninus (Huds.: Pers.) Fr.), спарассис курчавый (гриб–баран, Sparassis crispa). Цветковые растения — пальчатокоренник балтийский (Dactylorhiza baltica (L.) Soo). В парке произрастает много редких видов травянистых растений, занесенных в Красные книги Москвы и Московской области.

1.1.9 Характеристика проектируемых лесов национального наследия

Леса национального наследия в период действия лесохозяйственного регламента не проектируются.

1.1.10 Перечень видов биологического разнообразия и размеров буферных зон, подлежащих сохранению при осуществлении лесосечных работ

Нормативы и параметры объектов биологического разнообразия и буферных зон, подлежащих сохранению при осуществлении лесосечных работ

В действующем российском законодательстве (Земельный кодекс, Лесной кодекс, Водный кодекс, федеральные законы «Об охране окружающей среды», «О животном мире», «Об особо охраняемых природных территориях», Правила заготовки древесины и др.) требованиями по сохранению биоразнообразия в процессе ведения лесохозяйственной деятельности охвачен широкий спектр объектов, характеризующихся высоким разнообразием биологических видов и их сообществ. К ним относятся: водные объекты, редкие и находящиеся под угрозой исчезновения виды деревьев, кустарников, лиан и иных лесных растений; объекты животного и растительного мира, занесённые в Красную книгу РФ и Красные книги субъектов РФ; виды охотничьих животных и участки для осуществления их жизненных циклов; отдельные деревья и подрост; ценные древесные породы, произрастающие на границе их естественного ареала; редкие экосистемы; спелые, перестойные лесные насаждения с участием кедра три единицы и более в составе древостоя; природные объекты и объекты культурного наследия, представляющие особую научную, историко-культурную ценность (типичные или редкие ландшафты, культурные ландшафты) и др.

Сохранение объектов биоразнообразия должно обеспечиваться не только в охраняемых лесах (в защитных лесах, в ОЗУЛ), но и на лесосеках и на других участках, где осуществляется заготовка древесины и иной продукции (при строительстве дорог, мостовых сооружений, создании лесных культур и проч.).

В ходе отвода необходимо установить наличие на лесосеке объектов биоразнообразия, к которым относятся ключевые биотопы и ключевые элементы древостоя.

Ключевой биотоп – участок леса, имеющий особое значение для сохранения биологического разнообразия (участки природных объектов, имеющих природоохранное значение).

Перечень ключевых биотопов:

небольшие заболоченные понижения;

участки леса вдоль временных (пересыхающих) водотоков с выраженным руслом;

участки леса вокруг родников, мест выклинивания грунтовых вод;

окраины болот;

группы деревьев редких пород, произрастающих на границе их естественного ареала;

группы старовозрастных деревьев;

окна распада древостоя с естественным возобновлением и валежом;

участки леса в местах норения барсуков, с крупными комплексами муравейников;

места обитания редких видов животных, растений и других организмов.

Ключевые элементы древостоя – деревья или мертвая древесина, имеющие особое значение для сохранения биологического разнообразия (отдельные ценные деревья в любом ярусе, сохраняемые в целях повышения биоразнообразия лесов).

Перечень ключевых элементов древостоя:

старовозрастные деревья;

деревья редких пород, произрастающих на границе их ареала;

деревья пород, единично встречающихся на лесосеке;

деревья с гнездами и/или дуплами;

единичные сухостойные деревья, высокие пни, не представляющие опасности при разработке лесосеки;

крупномерный валеж.

Таблица 1.1.10.1

Нормативы и параметры объектов биологического разнообразия и буферных зон, подлежащих сохранению при осуществлении лесосечных работ

№ п/п	Наименование объектов биологического разнообразия	Характеристика объектов биологического разнообразия	Размеры буферных зон (при необходимости)
1	2	3	4
1	Участки леса на окраинах болот, небольшие острова леса среди болот	Участки леса на окраинах болот, болота с редким лесом, небольшие острова леса среди болот (до 1 га)	Ширина буферной зоны вдоль окраин болот должна составлять не менее 20 м, небольшие острова леса среди болот должны сохраняться полностью.
2	Участки леса вблизи временных водотоков и иных водных объектов	Участки леса вокруг природных выходов подземных вод (источников, родников, мест выклинивания грунтовых вод)	Буферная зона вдоль постоянных водотоков должна охватывать затапливаемые части их поймы целиком. Ширина буферной зоны вдоль постоянных или временных водотоков, должна быть не меньше 50 м от русла водотока или от границы безлесной поймы в случае её наличия. Ширина буферной зоны вокруг природных выходов подземных вод и небольших лесных озер должна составлять не менее 50 м
3	Участки леса, значительно отличающиеся от окружающего древостоя по породному составу, возрасту или	Небольшие участки леса, явно отличающиеся по своему происхождению от окружающего древостоя.	Граница по кромке участка с оставлением пограничных деревьев.

№ п/п	Наименование объектов биологического разнообразия	Характеристика объектов биологического разнообразия	Размеры буферных зон (при необходимости)
1	2	3	4
	происхождению	Участки леса, сохранившиеся после ветровала, пожара.	
4	Открытые и полуоткрытые участки	Непокрытые лесом участки (например, прогалины, открытые песчаные участки, суходольные луга). Относительная полнота древостоя ниже 0,4. Запас ниже 50 $м^3$/га.	По кромке открытого или полуоткрытого пространства, с оставлением пограничных деревьев.
5	Единичные деревья и кустарники редких пород, занесённые в Красную книгу Российской Федерации и Красную книгу Москвы и Московской области и/или являющиеся ценным местообитанием видов, занесённых в Красные книги Российской Федерации и Красную книгу Москвы и Московской области	Деревья пород, занесённых в Красную книгу Российской Федерации и Красную книгу Москвы и Московской области	Виды, занесенные в Красную книгу Российской Федерации и Красную книгу Москвы и Московской области или запрещённые к вырубке, оставляются по всей площади делянки, волока и погрузочные площадки планируются с учётом их местоположения; в случае группового произрастания деревья и кустарники указанных пород объединяются в один участок, при этом сохраняются деревья прочих пород внутри участка. Участки делянки, представляющие собой данные местообитания, выделяются как НЭП (неэксплуатационная площадь).
6	Деревья с дуплами	Единичные живые или сухостойные деревья с дуплами	Сохраняются в виде отдельных деревьев или групп для обеспечения ветроустойчивости, а также в составе других ценных объектов
7	Местообитания редких и находящихся под угрозой исчезновения видов, занесенных в Красную книгу Российской Федерации и Красную книгу Москвы и Московской области (местообитания редких видов)	Виды, занесённые в Красную книгу Российской Федерации или Красную книгу Москвы и Московской области	В случае обнаружения на лесосеке вида, занесенного в Красную книгу Российской Федерации или Красную книгу Москвы и Московской области, его местообитание подлежит сохранению
8	Многолетние норы и убежища крупных хищников	Участки, где располагаются многолетние барсучьи и лисьи норы	Ширина буферной зоны рекомендуется не менее 100 м, в зависимости от вида животного
9	Единичные перестойные, усыхающие и	Единичные перестойные,	Сохраняются единичные деревья и остолопы вне технологической сети,

№ п/п	Наименование объектов биологического разнообразия	Характеристика объектов биологического разнообразия	Размеры буферных зон (при необходимости)
1	2	3	4
	сухостойные хвойные и лиственные деревья, остолопы (пни, обломанные на различной высоте) (старые деревья)	усыхающие и сухостойные хвойные и лиственные деревья, деревья с нестандартным стволом или формой кроны, обломанной вершиной	не представляющие опасности при разработке лесосеки; не менее 5 штук на гектар; не менее 5 штук на гектар для сосны единично или в составе куртин и полос (если в составе древостоя присутствуют два и более поколения сосны, то все поколения должны быть представлены среди сохранённых деревьев); не менее 10 штук на гектар для лиственных пород единично или в составе куртин и полос в случае, если имеется крупное окно распада древостоя с крупным (от 20 см диаметром) старым валежом и группами возобновления, его можно выделить в НЭП
10	Валёж на разных стадиях разложения (валёж)	Валёж хвойных и лиственных пород на разных стадиях разложения	Валёж вне технологической сети оставляется в нетронутом состоянии; не рекомендуется оставление свежего валежа в сухих типах леса на расстоянии менее 10 м от стены леса; в случае необходимости захода техники в пасеку, валёж отодвигается в сторону
11	Древостой вокруг крупных валунов (древостой вокруг валунов)	Крупные валуны более 6 $м^3$	Около крупных валунов выделяется буферная зона, шириной равной средней высоте окружающего древесного полога, но не менее 20 м, где не проводятся все виды рубок; в сухих типах леса не допускается повреждение растительного покрова на валунах

Примечание: местоположение объектов биологического разнообразия и площадь буферных зон указываются при их проектировании при лесоустройстве и специальных обследованиях.

Запланирована ежегодная разработка перечня работ по развитию экологических сетей и сохранению разнообразия флоры и фауны.

Российским законодательством предусмотрено сохранение окружающей среды и биологическое разнообразие лесных экосистем.

Сотрудниками национального парка ведётся ежегодная работа по развитию экологических сетей и сохранению разнообразия флоры и фауны.

На покрытой лесной растительностью территории, включённой в хозяйственную деятельность, рекомендуется и проектируется ведение лесного хозяйства и лесопользования с максимальным сохранением окружающей среды и биологического разнообразия.

Сохранение окружающей среды и биоразнообразия осуществляется путем сохранения редких и исчезающих видов животных и растений, занесенных в красные книги различных рангов.

Часть из них зафиксирована при полевых работах в ходе лесоустройства и представлена в таблице 1.1.10.2:

Таблица 1.1.10.2.

Код	Порода	Установленные ограничения	Основание для охраны
	Ветреница дубравная	Запрещается деятельность, ведущая к сокращению численности данных растений	Постановление Правительства Москвы от 2.07.2019 № 745-ПП
	Кокушник длиннорогий		Постановление Правительства Московской области от 15.02.2017 № 109/6
	Купальница европейская		Постановление Правительства Московской области от 15.02.2017 № 109/6
	Ирис желтый		Постановление Правительства Москвы от 2.07.2019 № 745-ПП
	Калужница болотная		Постановление Правительства Москвы от 2.07.2019 № 745-ПП
	Фиалка топяная		Постановление Правительства Московской области от 15.02.2017 № 109/6
	Кувшинка белая		Постановление Правительства Москвы от 2.07.2019 № 745-ПП
	Ветреница лютиковая		Постановление Правительства Москвы от 2.07.2019 № 745-ПП
	Ландыш майский		Постановление Правительства Москвы от 2.07.2019 № 745-ПП
	Медуница неясная		Постановление Правительства Москвы от 2.07.2019 № 745-ПП
	Незабудка лесная		Постановление Правительства Москвы от 2.07.2019 № 745-ПП
	Первоцвет весенний		Постановление Правительства Москвы от 2.07.2019 № 745-ПП
	Печёночница благородная		Постановление Правительства Москвы от 2.07.2019 № 745-ПП
	Страусник обыкновенный		Постановление Правительства Москвы от 2.07.2019 № 745-ПП
	Хохлатка Маршалла		Постановление Правительства Москвы от 2.07.2019 № 745-ПП
	Чина весенняя		Постановление Правительства Московской области от 15.02.2017 № 109/6

Из видов животных, занесенных в Красную книгу России, на территории парка отмечены 10 видов птиц, в том числе орлан-белохвост, чернозобая гагара, скопа, беркут, сапсан, филин, черный аист, змееяд, большой подорлик и европейский средний дятел.

На покрытой лесной растительностью территории, включённой в хозяйственную деятельность, рекомендуется и проектируется ведение лесного хозяйства и лесопользования с максимальным сохранением окружающей среды и биологического разнообразия.

1.1.11 Характеристика существующих объектов лесной, лесоперерабатывающей инфраструктуры, объектов, не связанных с созданием лесной инфраструктуры, мероприятий по строительству, реконструкции и эксплуатации указанных объектов, предусмотренных документами территориального планирования

К объектам лесной инфраструктуры (ст. 13 Лесного кодекса РФ) относятся лесные дороги, лесные склады, питомники, кордоны лесные, противопожарные разрывы и барьеры, просеки и другие объекты, используемые для использования, охраны, защиты и воспроизводства лесов, в частности квартальные просеки, граничные линии, квартальные и указательные столбы, лесохозяйственные знаки и пр.

Перечень объектов лесной инфраструктуры утверждён распоряжением Правительства РФ от 17.07.2012 №1283-р «Об утверждении перечня объектов лесной инфраструктуры для защитных лесов, эксплуатационных лесов и резервных лесов».

Территория Национального парка «Лосиный остров» оборудована следующими объектами лесной инфраструктуры:

- дороги лесные грунтовые, шириной от 3 до10 м;
- дороги с искусственным (твердым) покрытием, шириной от 10 до 20 м;
- транспортные барьеры металлические;
- шлагбаумы металлические;
- аншлаги, плакаты, информационные стенды;
- пункты сосредоточения противопожарного инвентаря;
- просеки;
- минерализованные полосы;
- посадочные площадки для вертолетов, используемых для реализации задач, возложенных на особо охраняемые природные территории;
- пожарный наблюдательный пункт;
- кордоны лесные.

Общая протяженность дорог на территории нацпарка составляет 288,613 км, протяженность просек – 290,35 км. Повсеместно установлены аншлаги, информационные стенды и плакаты. Количество объектов лесной инфраструктуры превышает установленные нормативы.

Перечень объектов лесной инфраструктуры представлен в **Приложении Г**.

Объекты лесоперерабатывающей инфраструктуры на территории национального парка отсутствуют.

В Мытищинском лесопарке установлен и эксплуатируется лесной кордон со вспомогательными сооружениями, в Алексеевском лесопарке установлено 2 лесных кордона. Лесные кордоны находятся в неудовлетворительном состоянии и требуют капитального ремонта.

Создание противопожарных разрывов и иных новых объектов лесной инфраструктуры на территории лесов не планируется.

Требованиями пожарной безопасности на ревизионный период в лесах проектируется содержание, ремонт и эксплуатация стендов, плакатов, аншлагов, содержащих информацию о соблюдении мер пожарной безопасности в лесах; содержание эксплуатация шлагбаумов и транспортных барьеров; содержание и ремонт дорог, расчистка просек.

Объекты лесоперерабатывающей инфраструктуры в НП «Лосиный остров» отсутствуют. В соответствии с ч. 2 ст. 14 Лесного кодекса РФ в лесах, расположенных на землях особо

охраняемых природных территорий, запрещается создание лесоперерабатывающей инфраструктуры.

Перечень объектов, не связанных с созданием лесной инфраструктуры, для защитных лесов, эксплуатационных лесов, резервных лесов, утверждён распоряжением Правительства РФ от 27.05.2013 № 849-р «О перечне объектов, не связанных с созданием лесной инфраструктуры, для защитных лесов, эксплуатационных лесов, резервных лесов».

На территории национального парка расположены следующие объекты, не связанные с созданием лесной инфраструктуры:

1. Газопровод «Аборино-Щитниково», проходит по кварталам 47, 49, 51, 52 Алексеевского лесопарка. Общая площадь 6,3 га. Газопровод Московского УПХГ кв. 17 Щёлковского лесопарка 2,6 га.

2. Линии электропередачи расположены в Алексеевском лесопарке в кварталах 2, 4, 5, 9, 10, 16, 17, 23, 24, 33; в Лосиноостровском лесопарке в кварталах 16, 27, 28, 29, 30, 31; Мытищинском лесопарке в кварталах 56, 57, 58, 59, 60, 64; Лосинопогонном лесопарке в кварталах квартала 5, 10, 16; в Щёлковском – квартала 4, 5, 8, 9, 18, 19, 20; в Яузском – квартала 40, 41, 42, 37, 47, 51, 52, 53, 54, Общая площадь технических коридоров ЛЭП составляет 163,9 га.

3. Нефтепровод в Алексеевском лесопарке проходит через кварталы 50 (выделы 27, 29, 22, 24), 49 (выделы 38, 37), 53 (выделы 22, 18, 21), 52 (выделы 24, 25, 23).

4. Визит-центры: Алексеевского, Лосиноостровского, Лосинопогонного, Мытищинского, Щёлковского и Яузского лесопарков. Имеются усадьбы частные и ведомственные, выполняющие функции образовательной и научной деятельности ООПТ: эколого-просветительский центр «Русский быт», эколого-просветительский центр «Музей царской охоты», эколого-просветительский комплекс «Лосиная биостанция», детский эколого-просветительский центр «Торфопредприятие», эколого-просветительский центр «Чаепитие в Мытищах», детский эколого-просветительский центр «Красная сосна», эколого-просветительский центр «Яуза», эколого-просветительский центр «Абрамцево», эколого-просветительский комплекс «Дендрарий» и др.

5. Дороги. В Лосиноостровском лесопарке дороги проходят в 3-2, 8-1, 8-3, 14-1, 14-3, 16-1, 29-1, 29-3 кварталах. Национальный парк пересекает дорога федерального значения Московская кольцевая автомобильная дорога (МКАД).

Также на территории нацпарка расположены садоводческие некоммерческие товарищества, часть из которых существует незаконно.

Особенности строительства, реконструкции, эксплуатации линий электропередач, линий связи, дорог, трубопроводов и других линейных объектов определены Положением о национальном парке «Лосиный остров» (№ 82 от 26.03.2012).

В границы национального парка вошли земли прочих землепользователей и собственников без изъятия их из хозяйственной эксплуатации (помимо территории, находящейся в ведении ФГБУ «Национальный парк «Лосиный остров»). Режим использования земель определяется Положением о режиме использования земель, включенных в границы НП «Лосиный остров» без изъятия их из хозяйственной эксплуатации, утверждаемым в установленном порядке Положением.

1.1.12 Поквартальная карта-схема подразделения лесов по целевому назначению с нанесением местоположения существующих и проектируемых особо охраняемых природных территорий и объектов, объектов лесной, лесоперерабатывающей инфраструктуры, объектов, не связанных с созданием лесной инфраструктуры

Поквартальные карты-схемы подразделения лесов по целевому назначению с нанесением

местоположения существующих и проектируемых особо охраняемых природных территорий и объектов, объектов лесной, лесоперерабатывающей инфраструктуры, объектов, не связанных с созданием лесной инфраструктуры НП «Лосиный остров» приведена в **приложении В и В1**.

РАЗДЕЛ 1.2. ВИДЫ РАЗРЕШЕННОГО ИСПОЛЬЗОВАНИЯ ЛЕСОВ НА ТЕРРИТОРИИ НП «ЛОСИНЫЙ ОСТРОВ» С РАСПРЕДЕЛЕНИЕМ ПО КВАРТАЛАМ

Режим использования территории НП «Лосиный остров» определен в соответствии с Положением о НП «Лосиный остров» (утверждено Приказом Минприроды России от 26.03.2012 №82).

Таблица 1.2.1.1

Виды разрешенного использования лесов

Виды разрешенного использования лесов	Наименование лесопарка	Перечень кварталов или их частей	Площадь, га
1	2	3	4
Заготовка древесины	-	-	-
Заготовка живицы	-	-	-
Заготовка и сбор недревесных лесных ресурсов*	-	-	-
Заготовка и сбор пищевых лесных ресурсов и лекарственных растений*	-	-	
Осуществление видов деятельности в сфере охотничьего хозяйства	-	-	-
Ведение сельского хозяйства**	-	-	-
Осуществление научно-исследовательской деятельности, образовательной деятельности****	Алексеевский	1-54,81а	2305,29
	Лосиноостровский	3,4,7-10,13-16, 27-32	1346,85
	Лосинопогонный	3-6,9-12,16-23,32-36,44-46,74-80	2993,84
	Мытищинский	1-5, 7, 9-13, 15-75, 51а, 52а, 74а	2130
	Щёлковский	1-23,81	1136,38
	Яузский	27,37-45,47-54	1729,85
Осуществление рекреационной деятельности	Алексеевский	1, 2, 22, 29, 30, 31, 32, 33, 41 (западная и часть южной части квартала), 43, 47, 48, 49, 50, 51 - 54; зона, прилегающая к Алексеевскому пруду (территория музейного комплекса, автостоянки и полоса 100 м по берегу пруда), кв. 42 (к востоку от аллеи)	893,43
	Лосиноостровский	3,4,7-10,13-16,27-32	1346,85

Виды разрешенного использования лесов	Наименование лесопарка	Перечень кварталов или их частей	Площадь, га
1	2	3	4
	Лосинопогонный	3, 4, 5, 6 (территория биостанции), 9, 10 (кл. 1, 3), бывшая территория ЦНИЛ (кв. 12, кл. 4 и кв. 18, кл. 2), 16, 17 (кл. 3), 32, 33 (кл. 3), 44, 45, 46	633,83
	Мытищинский	2, 3, 4 - 13, 15 - 17, 18 - 19, 20, 21, 22, 23 - 30, 31 (сев. часть), 33 - 35, 38, 39, 47, 49 (Егерский участок), 56, 57, 58, 59, 60, 61 - 63, 64 (кроме 150-метровой полосы вдоль русла Яузы), 68 (выд. 1 - 10), 69 (часть к северу от дороги), 74 (южная часть)	1239,97
	Щёлковский	1-23,81	1136,38
	Яузский	27,37-45,47-54	1729,85
Создание лесных плантаций и их эксплуатация	-	-	-
Выращивание лесных плодовых, ягодных, декоративных растений, лекарственных растений	-	-	-
Выращивание посадочного материала лесных растений (саженцев, сеянцев)	-	-	-
Осуществление геологического изучения недр, разведка и добыча полезных ископаемых	-	-	-
Строительство и эксплуатация водохранилищ и иных искусственных водных объектов, а также сооружений и специализированных портов	-	-	-
Строительство, реконструкция, эксплуатация линий электропередачи, линий связи, дорог, трубопроводов и других линейных объектов***	Алексеевский	2, 4, 5, 9, 10, 16, 17, 23, 24, 31, 33, 41-43, 47-54	56,65
	Мытищинский	3, 5, 56, 57, 58, 59, 60, 64	21,91
	Щёлковский	1, 4, 5, 7, 8, 9, 13-16, 18, 19, 20, 23	41,475
	Лосинопогонный	4-2, 4-4, 5-1, 5-2, 5-3 5-4, 10-1, 10-2, 10-3, 10-4, 16-1, 16-2, 23-4	12,26

Виды разрешенного использования лесов	Наименование лесопарка	Перечень кварталов или их частей	Площадь, га
1	2	3	4
	Лосиноостровский	3-2, 8-1, 8-3, 14-1, 14-3, 16-1, 16-3, 16-4, 27-1, 27-2, 27-3, 28-2, 28-3, 29-3, 29-4, 30-3, 30-4, 31-1, 31-2, 31-3, 31-4	48,0
	Яузский	27-2, 37-1, 37-2, 37-3, 38-3, 38-4, 39-3, 40-1, 40-2, 40-3, 41-2, 41-3, 42-1, 42-3, 47-1, 48-2, 48-3, 48-4, 49-1, 49-4, 50-1, 51-2, 52-1, 52-3, 53-3, 53-4, 54-3	58,02
Переработка древесины и иных лесных ресурсов	-	-	-
Осуществление религиозной деятельности*	-	-	-

*Заготовка и сбор недревесных лесных ресурсов, заготовка и сбор пищевых лесных ресурсов и лекарственных растений, осуществление религиозной деятельности не регламентируется.

**Ведение сельского хозяйства допускается в хозяйственной зоне национального парка. В соответствии с Приказом Минприроды России от 26.03.2012 №82 «Об утверждении Положения о национальном парке «Лосиный остров» на территории разрешено размещение ульев и пасек на участках, специально определенных Учреждением, прогон и выпас домашних животных, принадлежащих сотрудникам Учреждения и гражданам, проживающим на территории национального парка, на участках, специально определенных Учреждением, сенокошение сотрудниками Учреждениями и гражданами, проживающими на территории национального парка, на участках, специально определенных Учреждением.

***В перечень включены существующие линейные объекты.

**** На всей территории национального парка допускаются: научно-исследовательская деятельность, ведение экологического мониторинга, проведение природоохранных, биотехнических и противопожарных мероприятий, лесоустроительных и землеустроительных работ.

ГЛАВА 2

РАЗДЕЛ 2.1. НОРМАТИВЫ, ПАРАМЕТРЫ И СРОКИ ИСПОЛЬЗОВАНИЯ ЛЕСОВ ДЛЯ ЗАГОТОВКИ ДРЕВЕСИНЫ

Намеченные лесохозяйственные работы на территории нацпарка направлены на сохранение и повышение экологической, научной, рекреационной и культурной ценности природных комплексов и объектов и дифференцированы по функциональным зонам. В их основу положены природоохранные аспекты проведения лесохозяйственных мероприятий.

Все запроектированные мероприятия в лесохозяйственном регламенте на предстоящий период решают следующие задачи:

восстановление нарушенных природных комплексов вследствие предыдущей хозяйственной деятельности;

сохранение природных комплексов и эталонных природных участков леса и объектов;

создание благоприятных условий для регулируемого отдыха;

формирование устойчивых коренных природных сообществ в соответствующих им природно-климатических условиях.

Заготовка древесины, как вид деятельности в НП «Лосиный остров» несовместима с целевым назначением и выполняемыми полезными функциями национального парка и на срок действия данного регламента – не предусмотрена и не допустима.

2.1.1 Расчетная лесосека для осуществления рубок спелых и перестойных лесных насаждений

Согласно приказа Минприроды России от 01.12.2020 № 993 «Об утверждении правил заготовки древесины и особенностей заготовки древесины в лесничествах, указанных в статье 23 Лесного кодекса Российской Федерации», в лесах, расположенных на особо охраняемых природных территориях федерального значения, проведение сплошных рубок запрещено, в указанных лесах допускается проведение выборочных рубок спелых, перестойных лесных насаждений, если иное не предусмотрено законодательством Российской Федерации».

В лесах, расположенных на территориях государственных природных заповедников, запрещается проведение рубок лесных насаждений на лесных участках, на которых исключается любое вмешательство человека в природные процессы. На иных лесных участках, если это не противоречит правовому режиму особой охраны территорий государственных природных заповедников, допускается проведение выборочных рубок лесных насаждений в целях обеспечения функционирования государственных природных заповедников и жизнедеятельности проживающих в их пределах граждан.

В лесах, расположенных на территориях национальных парков, природных парков и государственных природных заказников, запрещается проведение сплошных рубок лесных насаждений, если иное не предусмотрено правовым режимом функциональных зон, установленных в границах этих особо охраняемых природных территорий в соответствии с Федеральным законом от 14.03.1995 №33-ФЗ «Об особо охраняемых природных территориях».

В соответствии с Положением о национальном парке «Лосиный остров», утвержденном приказом Минприроды России от 26.03.2012 №82, на территории нацпарка сплошные и выборочные рубки спелых и перестойных лесных насаждений запрещены. Сплошные рубки на период действия лесохозяйственного регламента не планируются, расчетная лесосека по сплошным рубкам спелых и перестойных насаждений в таблице 2.1.1.1 не приводится. В связи с этим, нормативы рубок спелых и перестойных насаждений с целью заготовки древесины не приводятся.

Таблица 2.1.1.1

Расчётная лесосека для осуществления сплошных рубок спелых и перестойных лесных насаждений

Хозсекция и преобладающая порода	Земли, покрытые лесной растительностью, га	В том числе по группам возраста						Запас спелых и перестойных лесных насаждений, тыс. м^3	Средний запас на 1 га эксплуатационного фонда, м^3	Средний прирост корневой массы, тыс. м^3	Возраст рубки	Исчисленные расчётные лесосеки, га				Рекомендуемая к принятию расчётная лесосека					Число лет использования эксплуатационного фонда	Предполагаемый остаток насаждений, га	
		молодняки	средневозрастные		приспевающие	спелые и перестойные						равномерного использования	2-я возрастная	1-я возрастная	интегральная	площадь, га	запас корневой, тыс. м^3	в ликвиде				приспевающих	спелых и перестойных
			всего	включено в расчет		всего	в том числе перестойные				класс возраста							всего	в том числе деловой	% деловой от ликвида			
1	2	3	4	5	6	7	8	9	10	11	12	13	14	15	16	17	18	19	20	21	22	23	24
Сплошные рубки																							
-	-	-	-	-	-	-	-	-	-	-	-	-	-	-	-	-	-	-	-	-	-	-	-
-	-	-	-	-	-	-	-	-	-	-	-	-	-	-	-	-	-	-	-	-	-	-	-
-	-	-	-	-	-	-	-	-	-	-	-	-	-	-	-	-	-	-	-	-	-	-	-

Выборочные рубки спелых и перестойных насаждений не проектировались. Расчётная лесосека для заготовки древесины при осуществлении рубок спелых и перестойных лесных насаждений по выборочным рубкам не рассчитывалась, данные в таблице 2.1.1.2 не приводятся.

Таблица 2.1.1.2

Расчетная лесосека по выборочным рубкам спелых и перестойных лесных насаждений на срок действия лесохозяйственного регламента

Показатели	Всего		В том числе по полнотам											
			1,0		0,9		0,8		0,7		0,6		0,3-0,5	
	га	тыс. $м^3$	га	тыс. $м^3$	га	тыс. $м^3$	га	тыс. $м^3$	га	тыс. $м^3$	га	тыс. $м^3$	га	тыс. $м^3$
1	2	3	4	5	6	7	8	9	10	11	12	13	14	15
Целевое назначение лесов	Защитные леса													
Категория защитных лесов территорий	Леса, находящиеся на землях особо охраняемых природных													
Хозяйственная секция	Твердолиственные													
Всего включено в расчет	-	-	-	-	-	-	-	-	-	-	-	-	-	-
Средний процент выборки от общего запаса	-	-	-	-	-	-	-	-	-	-	-	-	-	-
Запас, вырубаемый за один прием	-	-	-	-	-	-	-	-	-	-	-	-	-	-
Средний период повторяемости	-	-	-	-	-	-	-	-	-	-	-	-	-	-
Ежегодная расчётная лесосека:	-	-	-	-	-	-	-	-	-	-	-	-	-	-
Корневой	-	-	-	-	-	-	-	-	-	-	-	-	-	-
Ликвид	-	-	-	-	-	-	-	-	-	-	-	-	-	-
Деловая	-	-	-	-	-	-	-	-	-	-	-	-	-	-
Целевое назначение лесов	Защитные леса													
Категория защитных лесов														
Хозяйственная секция	Мягколиственные													
Всего включено в расчет	-	-	-	-	-	-	-	-	-	-	-	-	-	-
Средний процент выборки от общего запаса	-	-	-	-	-	-	-	-	-	-	-	-	-	-
Запас, вырубаемый за один прием	-	-	-	-	-	-	-	-	-	-	-	-	-	-
Средний период повторяемости	-	-	-	-	-	-	-	-	-	-	-	-	-	-
Ежегодная расчётная лесосека:	-	-	-	-	-	-	-	-	-	-	-	-	-	-
Корневой	-	-	-	-	-	-	-	-	-	-	-	-	-	-
Ликвид	-	-	-	-	-	-	-	-	-	-	-	-	-	-

Деловая	-	-	-	-	-	-	-	-	-	-	-	-	-	-
Всего по лесничеству														
Всего включено в расчет	-	-	-	-	-	-	-	-	-	-	-	-	-	-
Средний процент выборки от общего запаса	-	-	-	-	-	-	-	-	-	-	-	-	-	-
Запас, вырубаемый за один прием	-	-	-	-	-	-	-	-	-	-	-	-	-	-
Средний период повторяемости	-	-	-	-	-	-	-	-	-	-	-	-	-	-
Ежегодная расчётная лесосека:	-	-	-	-	-	-	-	-	-	-	-	-	-	-
Корневой	-	-	-	-	-	-	-	-	-	-	-	-	-	-
Ликвид	-	-	-	-	-	-	-	-	-	-	-	-	-	-
Деловая	-	-	-	-	-	-	-	-	-	-	-	-	-	-

2.1.2 Расчетная лесосека (ежегодный допустимый объем изъятия древесины) для осуществления рубок средневозрастных, приспевающих, спелых, перестойных лесных насаждениях при уходе за лесами

Приказом Минприроды России от 30.07.2020 №534 «Об утверждении Правил ухода за лесами» в защитных лесах и на особо защитных участках лесов допускается проведение мероприятий по уходу за лесами, направленных на сохранение и восстановление средообразующих, водоохранных, защитных, санитарно-гигиенических, оздоровительных и полезных функций. В зависимости от возраста в средневозрастных, приспевающих, спелых, перестойных лесных насаждениях при уходе за лесами осуществляются следующие виды рубок: прореживания, проходные, рубки сохранения лесных насаждений; обновления, переформирования, реконструкции, ландшафтные, рубки единичных деревьев.

Рубки для заготовки древесины в средневозрастных, приспевающих, спелых и перестойных лесных насаждениях при уходе за лесами назначены, расчетная лесосека в средневозрастных, приспевающих, спелых и перестойных лесных насаждениях при уходе за лесами рассчитана, данные представлены в таблице 2.1.2.1.

Таблица 2.1.2.1

Расчётная лесосека (ежегодный допустимый объём изъятия древесины) в средневозрастных, приспевающих, спелых, перестойных лесных насаждений при уходе за лесами

№ п.п.	Показатели	Ед. изм.	Виды ухода за лесами						
			прореживания	проходные	рубки обновления	рубки переформирования	рубки реконструкции	рубка единичных деревьев	итого
1	2	3	5	6	7	8	9	10	11
Леса, расположенные на ООПТ									
Хозяйство: Хвойное									
Сосна									
1	Выявленный фонд по лесоводственным требованиям	га	16,8	209,59					226,39
		дес кбм	125,9	1507,9					1633,8
2	Срок повторяемости	лет	10	20					
3	Ежегодный размер пользования:								
	площадь	га	1,68	10,48					12,16
	выбираемый запас:								
	корневой	дес кбм	13,5	85,4					98,9
	ликвидный		9,1	63,3					72,4
	деловой		6,7	51,5					58,2
Ель									
1	Выявленный фонд по лесоводственным требованиям	га	4,1	10					14,1
		дес кбм	20,9	67					87,9
2	Срок повторяемости	лет	10	20					
3	Ежегодный размер пользования:								
	площадь	га	0,41	0,5					0,91
	выбираемый запас:								
	корневой	дес кбм	2,1	5,6					7,7
	ликвидный		1,6	2,5					4,1
	деловой		0,8	2,1					2,9
Лиственница									
1	Выявленный фонд по	га	1,64	15,97					17,61

№ п.п.	Показатели	Ед. изм.	Виды ухода за лесами						
			прореживания	проходные	рубки обновления	рубки переформирования	рубки реконструкции	рубка единичных деревьев	итого
1	2	3	5	6	7	8	9	10	11
	лесоводственным требованиям	дес кбм	4,6	88,6					93,2
2	Срок повторяемости	лет	10	20					
3	Ежегодный размер пользования:								
	площадь	га	0,16	0,8					0,96
	выбираемый запас:								
	корневой	дес кбм	0,5	4,6					5,1
	ликвидный		0,3	3,8					4,1
	деловой		0,3	3,1					3,4
Итого по хозяйству: Хвойное									
1	Выявленный фонд по лесоводственным требованиям	га	22,54	235,56					258,1
		дес кбм	151,3	1663,5					1814,9
2									
3	Ежегодный размер пользования:								
	площадь	га	2,25	11,78					14,03
	выбираемый запас:								
	корневой	дес кбм	16,1	95,6					111,7
	ликвидный		11	69,6					80,6
	деловой		7,8	56,7					64,5
Хозяйство: Твердолиственное									
Дуб									
1	Выявленный фонд по лесоводственным требованиям	га		2,01					2,01
		дес кбм		10,8					10,8
2	Срок повторяемости	лет		15					
3	Ежегодный размер пользования:								
	площадь	га		0,13					0,13

№ п.п.	Показатели	Ед. изм.	Виды ухода за лесами						
			прореживания	проходные	рубки обновления	рубки переформирования	рубки реконструкции	рубка единичных деревьев	итого
1	2	3	5	6	7	8	9	10	11
	выбираемый запас:								
	корневой	дес кбм		0,7					0,7
	ликвидный			0,6					0,6
	деловой			0,4					0,4
Ясень зеленый									
1	Выявленный фонд по лесоводственным требованиям	га		0,28					0,28
		дес кбм		1,5					1,5
2	Срок повторяемости	лет		20					
3	Ежегодный размер пользования:								
	площадь	га		0,01					0,01
	выбираемый запас:								
	корневой	дес кбм		0,1					0,1
	ликвидный			0,1					0,1
	деловой								
Клен остролистный									
1	Выявленный фонд по лесоводственным требованиям	га	0,95						0,95
		дес кбм	2,9						2,9
2	Срок повторяемости	лет	10						
3	Ежегодный размер пользования:								
	площадь	га	0,1						0,1
	выбираемый запас:								
	корневой	дес кбм	0,3						0,3
	ликвидный		0,1						0,1
	деловой		0,1						0,1
Итого по хозяйству: Твердолиственное									
1	Выявленный фонд по лесоводственным	га	0,95	2,29					3,24
		дес	2,9	12,4					15,2

№ п.п.	Показатели	Ед. изм.	Виды ухода за лесами						
			прореживания	проходные	рубки обновления	рубки переформирования	рубки реконструкции	рубка единичных деревьев	итого
1	2	3	5	6	7	8	9	10	11
	требованиям	кбм							
2									
3	Ежегодный размер пользования:								
	площадь	га	0,1	0,14					0,24
	выбираемый запас:								
	корневой	дес кбм	0,3	0,8					1,1
	ликвидный		0,1	0,7					0,8
	деловой		0,1	0,4					0,5
Хозяйство: Мягколиственное									
Береза									
1	Выявленный фонд по лесоводственным требованиям	га	1,85	102,73					104,58
		дес кбм	7,1	680,5					687,7
2	Срок повторяемости	лет	10	15					
3	Ежегодный размер пользования:								
	площадь	га	0,19	6,85					7,04
	выбираемый запас:								
	корневой	дес кбм	0,7	47,4					48,1
	ликвидный		0,5	38,6					39,1
	деловой		0,2	22,4					22,6
Осина									
1	Выявленный фонд по лесоводственным требованиям	га		0,22					0,22
		дес кбм		1,1					1,1
2	Срок повторяемости	лет		15					
3	Ежегодный размер пользования:								
	площадь	га		0,01					0,01
	выбираемый запас:								

№ п.п.	Показатели	Ед. изм.	Виды ухода за лесами						
			прореживания	проходные	рубки обновления	рубки переформирования	рубки реконструкции	рубка единичных деревьев	итого
1	2	3	5	6	7	8	9	10	11
	корневой	дес кбм		0,1					0,1
	ликвидный			0,1					0,1
	деловой								
Липа									
1	Выявленный фонд по лесоводственным требованиям	га	11,71	4,04					15,75
		дес кбм	26,1	18					44,1
2	Срок повторяемости	лет	10	15					
3	Ежегодный размер пользования:								
	площадь	га	1,17	0,27					1,44
	выбираемый запас:								
	корневой	дес кбм	2,6	1,2					3,8
	ликвидный		1,8	1					2,8
	деловой		0,9	0,6					1,5
Итого по хозяйству: Мягколиственное									
1	Выявленный фонд по лесоводственным требованиям	га	13,56	106,95					120,51
		дес кбм	33,2	699,6					732,9
2									
3	Ежегодный размер пользования:								
	площадь	га	1,36	7,13					8,49
	выбираемый запас:								
	корневой	дес кбм	3,3	48,7					52
	ликвидный		2,3	39,7					42
	деловой		1,1	23					24,1
Хозяйство: Кустарники мл									
Лещина									
1	Выявленный фонд по лесоводственным	га					5,42		5,42
		дес					13		13

№ п.п.	Показатели	Ед. изм.	Виды ухода за лесами						
			прореживания	проходные	рубки обновления	рубки переформирования	рубки реконструкции	рубка единичных деревьев	итого
1	2	3	5	6	7	8	9	10	11
	требованиям	кбм							
2	Срок повторяемости	лет					10		10
3	Ежегодный размер пользования:								
	площадь	га					0,542		0,542
	выбираемый запас:								
	корневой	дес кбм					1,3		1,3
	ликвидный						0,3		0,3
	деловой						0		0
Итого по хозяйству: Кустарники мл									
1	Выявленный фонд по лесоводственным требованиям	га					5,42		5,42
		дес кбм					13		13
2							10		10
3	Ежегодный размер пользования:								
	площадь	га					0,542		0,542
	выбираемый запас:								
	корневой	дес кбм					1,3		1,3
	ликвидный						0,3		0,3
	деловой						0		0
Итого по категории защитности: Леса, расположенные на ООПТ									
1	Выявленный фонд по лесоводственным требованиям	га	37,04	344,8			5,42		387,26
		дес кбм	187,5	2375,5			13		2576
2									
3	Ежегодный размер пользования:								
	площадь	га	3,71	19,05			0,542		23,302
	выбираемый запас:								
	корневой	дес	19,7	145,1			1,3		166,1

№ п.п.	Показатели	Ед. изм.	Виды ухода за лесами						
			прореживания	проходные	рубки обновления	рубки переформирования	рубки реконструкции	рубка единичных деревьев	итого
1	2	3	5	6	7	8	9	10	11
	ликвидный	кбм	13,4	110			0,3		123,7
	деловой		9	80,1			0		89,1
Итого по объекту:									
1	Выявленный фонд по лесоводственным требованиям	га	37,04	344,8			5,42		387,26
		дес кбм	187,5	2375,5			13		2576
2									
3	Ежегодный размер пользования:								
	площадь	га	3,71	19,05			0,542		23,302
	выбираемый запас:								
	корневой	дес кбм	19,7	145,1			1,3		166,1
	ликвидный		13,4	110			0,3		123,7
	деловой		9	80,1			0		89,1

Рубки лесных насаждений проводятся согласно Правилам ухода за лесами.

Рубки обновления, переформирования и рубка единичных деревьев как отдельные виды ухода за лесом настоящим лесохозяйственным регламентом не планируются, однако фаутные и теряющие биологическую устойчивость по другим причинам деревья должны убираться из состава древостоя в рамках санитарно-оздоровительных мероприятий.

2.1.3 Расчетная лесосека (ежегодный допустимый объем изъятия древесины) при всех видах рубок

В таблице 2.1.3.1 приведён ежегодный допустимый объём изъятия древесины при всех видах рубок, включая объём изъятия древесины в средневозрастных, приспевающих, спелых и перестойных лесных насаждениях, объём вырубаемой древесины при уходе за лесами, при рубке повреждённых и погибших лесных насаждений, а также при прочих рубках (в том числе рубках, не связанных с созданием лесной инфраструктуры).

Таблица 2.1.3.1

Расчетная лесосека (ежегодный допустимый объем изъятия древесины) при всех видах рубок

площадь – га; запас – тыс. м^3

Хозсекции	При рубке спелых и перестойных лесных насаждений			При рубке лесных насаждений при уходе за лесами			При рубке погибших и поврежденных лесных насаждений			При рубке лесных насаждений на лесных участках, предназначенных для строительства, реконструкции и эксплуатации объектов лесной, лесоперерабатывающей инфраструктуры и объектов, не связанных с созданием лесной инфраструктуры <*>			Всего		
	площадь, га	запас, тыс. м^3		площадь, га	запас, тыс. м^3		площадь, га	запас, тыс. м^3		площадь, га	запас, тыс. м^3		площадь, га	запас, тыс. м^3	
		ликвидный	деловой		ликвидный	деловой		ликвидный	деловой		ликвидный	деловой		ликвидный	деловой
Целевое назначение лесов: Защитные леса. Леса, расположенные на землях особо охраняемых природных территорий															
Хвойные	0	0	0	14,03	0,806	0,645	110,72	2,13	0,13	7,86	0,47	0,23	132,61	3,406	1,005
Твердолиственные	0	0	0	0,24	0,008	0,005	2,45	0,07	0,01	3,09	0,21	0,07	5,76	0,288	0,085
Мягколиственные	0	0	0	8,49	0,42	0,241	19,06	0,2	0,01	12,88	0,8	0,22	40,43	1,42	0,471
Кустарники МЛ	0	0	0	0,542	0,003	0	0	0	0	0	0	0	0,542	0,003	0
Всего:	0	0	0	23,302	1,237	0,891	132,23	2,4	0,15	23,83	1,48	0,52	179,362	5,117	1,561

<>В том числе при рубках, связанных с созданием лесной инфраструктуры в целях охраны, защиты, воспроизводства лесов (разрубка, расчистка квартальных, граничных просек, визиров, ЛЭП, строительство, ремонт, эксплуатация лесохозяйственных и противопожарных дорог, устройство противопожарных разрывов и т.п.).*

2.1.4 Возрасты рубок лесных пород национального парка «Лосиный остров»

Таблица 2.1.4.1

Возрасты рубок лесных пород национального парка «Лосиный остров»

Виды целевого назначения лесов, в т.ч. категории защитных лесов	Хозсекции и входящие в них преобладающие породы	Классы бонитета	Возрасты рубок
1	2	3	4
Защитные леса, находящиеся на землях особо охраняемых природных территорий	Сосна, ель, лиственница, пихта	Все бонитеты	101 - 120
	Дуб семенной, ясень	Все бонитеты	121 - 140
	Липа (медоносная)	Все бонитеты	81 - 90
	Береза, ольха черная, липа (товарная), граб, дуб порослевой	Все бонитеты	71 - 80
	Тополь, осина, ольха серая	Все бонитеты	51 - 60

Возрасты рубок установлены согласно Приказу Рослесхоза от 09.04.2015 № 105 «Об установлении возрастов рубок».

Возрастные периоды для проведения рубок ухода за лесом применяются в соответствии с Приказом Минприроды России от 30.07.2020 № 534 «Об утверждении правил ухода за лесами».

В соответствии со ст. 29 Лесного кодекса РФ запрещается заготовка древесины в объёме, превышающем расчётную лесосеку (допустимый объём изъятия древесины), а также с нарушением возрастов рубок.

2.1.5 Процент (интенсивность) выборки древесины с учетом полноты древостоя и состава

Нормативы рубок, проводимых в целях ухода за лесными насаждениями, в сосновых насаждениях района хвойно-широколиственных (смешанных) лесов европейской части Российской Федерации

Состав лесных насаждений до рубки	Группы типов леса (класс бонитета)	Возраст начала ухода, лет	Рубки осветления		Рубки прочистки		Рубки прореживания		Проходные рубки		Целевой состав к возрасту рубки (спелости)
			Минимальная сомкнутость крон до ухода	Интенсивность рубки, % по запасу	Минимальная сомкнутость крон до ухода	Интенсивность рубки, % по запасу	Минимальная полнота до ухода	Интенсивность рубки, % по запасу	Минимальная полнота до ухода	Интенсивность рубки, % по запасу	
			после ухода		после ухода		после ухода	повторяемость (лет)	после ухода	повторяемость (лет)	
1	2	3	4	5	6	7	8	9	10	11	12
1. Сосновые насаждения, чистые и с примесью лиственных до 2 единиц	лишайниковый (III - IV)	8 - 10	0,9	15 - 20	0,9	15 - 20	0,9	15 - 20	0,9	10 - 15	8С2Б
			0,7		0,7		0,7	10 - 15	0,8	15 - 20	
	брусничный (II - I)	5 - 10	0,8	20 - 25	0,8	20 - 25	0,8	20 - 25	0,8	15 - 20	(8 - 9)С
			0,6		0,6		0,6	10 - 12	0,7	15 - 20	(1 - 2)Б
	сложный (I - Ia)	5 - 10	0,8	25 - 30	0,8	25 - 30	0,8	20 - 30	0,8	20 - 25	(9 - 10)С
			0,6		0,6		0,6	10 - 12	0,7	15 - 20	(1-+)Б
	черничный (I - II)	5 - 10	0,9	20 - 25	0,9	20 - 25	0,9	20 - 25	0,8	15 - 20	(8 - 9)С
			0,7		0,7		0,7	10 - 12	0,7	15 - 20	(1 - 2)Б
	долгомошный (III)	8 - 10	0,9	20 - 25	0,9	15 - 25	0,9	15 - 20	0,9	10 - 15	8С2Б
			0,7	6 - 10	0,7	8 - 10	0,7	10 - 15	0,8	15 - 20	
2. Сосново-лиственные с преобладанием сосны в составе (5 -	лишайниковый (III - IV)	4 - 7	0,9	20 - 30	0,9	20 - 30	0,9	20 - 30	0,9	15 - 20	(7 - 8)С
			0,6		0,7		0,7	10 - 15	0,8	15 - 20	(2 - 3)Б
	брусничный	3 - 6	0,7	30 - 50	0,7	30 - 50	0,7	30 - 40	0,7	25 - 30	(8 - 9)С

7 сосны, 3 - 5 лиственных)	(II - I)		0,5		0,5		0,5	10 - 15	0,6	15 - 20	(1 - 2)Б
	сложный (I - Ia)	3 - 5	0,6	35 - 60	0,6	30 - 50	0,7	30 - 45	0,7	25 - 35	(8 - 10)С
			0,4		0,4		0,4	10 - 15	0,5	15 - 20	(0 - 2)Б
	черничный (I - II)	3 - 6	0,7	30 - 50	0,7	30 - 50	0,7	30 - 40	0,7	25 - 35	(7 - 9)С
			0,5		0,5		0,5	10 - 15	0,5	15 - 20	(1 - 3)Б
	долгомошный (III)	4 - 7	0,8	30 - 40	0,8	25 - 35	0,8	20 - 30	0,8	20 - 25	(6 - 8)С
			0,6		0,6		0,6	10 - 15	0,6	15 - 20	(2 - 4)Б
2.1. Сосново-лиственные с долей сосны в составе 3 - 4 единицы и 6 - 7 лиственных	брусничный (II - I)	3 - 5	0,7	35 - 60	0,7	35 - 60	0,7	30 - 50	0,7	25 - 40	(6 - 8)С
			0,4		0,4		0,5	10 - 15	0,5	15 - 20	(2 - 4)Б
	сложный (I - Ia)	3 - 5	0,6	40 - 70	0,6	40 - 60	0,7	30 - 50	0,7	25 - 40	(6 - 9)С
			0,3		0,4		0,4	10 - 15	0,5	15 - 20	(1 - 4)Б
	черничный (I - II)	3 - 5	0,6	40 - 70	0,6	40 - 50	0,7	30 - 45	0,8	25 - 35	(6 - 8)С
			0,3		0,4		0,5	10 - 15	0,6	15 - 20	(2 - 4)Б
	долгомошный (III)	4 - 6	0,7	30 - 50	0,7	30 - 45	0,8	25 - 35	0,8	20 - 30	(5 - 7)С
			0,5		0,5		0,6	10 - 15	0,6	15 - 20	(3 - 5)Б
3. Лиственно-сосновые (лиственные более 7 единиц, сосны менее 3 единиц при достаточном количестве деревьев)	брусничный	3 - 5	0,6	40 - 60	0,7	40 - 60	-	-	-	-	(5 - 8)С
			0,4		0,4						(2 - 5)Б
	сложный	3 - 5	0,5	40 - 70	0,6	40 - 60	-	-	-	-	(6 - 9)С
			0,3		0,4						(1 - 4)Б
	черничный	4 - 6	0,6	40 - 70	0,6	40 - 50	-	-	-	-	(5 - 8)С
			0,4		0,4						(2 - 5)Б
	долгомошный	4 - 7	0,7	30 - 60	0,7	30 - 45	-	-	-	-	(4 - 7)С

			0,4		0,5						(3 - 6)Б

Примечания:

1. Исходный состав в графе 1 для всех видов рубок, проводимых в целях ухода за лесными насаждениями.

2. Максимальный процент интенсивности рубок приведен для насаждений сомкнутостью (полнотой), равной 1,0. При меньших показателях сомкнутости (полноты), наличии опасности резкого снижения устойчивости и других неблагоприятных условиях, а также проведении ухода на участках с сетью технологических коридоров интенсивность рубки соответственно снижается. Превышение интенсивности может допускаться при прорубке технологических коридоров (на 5 - 7% по запасу) и необходимости удаления большого количества нежелательных деревьев без отрицательных последствий (потери устойчивости).

3. Насаждения 3-й группы только в молодом возрасте относятся к сосновым хозяйственным секциям, если в них имеется достаточное количество деревьев сосны для формирования рубками осветления и рубками прочистки насаждений 1-й или 2-й группы по составу (графе 12).

4. В лесостепном районе европейской части Российской Федерации (в отличие от хвойно-широколиственного района европейской части Российской Федерации) в целевом составе насаждений допускается на одну единицу больше лиственных древесных пород; начало рубок лесных насаждений, проводимых в целях ухода за лесными насаждениями на 1 - 3 года раньше; период повторяемости рубок лесных насаждений, проводимых в целях ухода за лесными насаждениями на 1 - 3 года меньше.

Нормативы рубок, проводимых в целях ухода за лесными насаждениями, в еловых насаждениях района хвойно-широколиственных (смешанных) лесов европейской части Российской Федерации

Состав лесных насаждений до рубки	Группы типов леса (класс бонитета)	Возраст начала ухода, лет	Рубки осветления		Рубки прочистки		Рубки прореживания		Проходные рубки		Целевой состав к возрасту рубки (спелости)
			Минимальная сомкнутость крон до ухода	Интенсивность рубки, % по запасу	Минимальная сомкнутость крон до ухода	Интенсивность рубки, % по запасу	Минимальная полнота до ухода	Интенсивность рубки, % по запасу	Минимальная полнота до ухода	Интенсивность рубки, % по запасу	
			после ухода		после ухода		после ухода	повторяемость (лет)	после ухода	повторяемость (лет)	
1	2	3	4	5	6	7	8	9	10	11	12
1. Еловые насаждения: чистые и с примесью лиственных до 2 единиц	сложные (Iа - I)	8 - 10	0,8	15 - 30	0,8	15 - 30	0,8	15 - 25	0,8	15 - 20	8Е2Б(Ос)
			0,6		0,6		0,7	8 - 12	0,7	10 - 20	
				20 - 35		15 - 25					
	черничные (III)	8 - 10	0,8		0,8		0,8	15 - 20	0,8	15 - 20	8Е2Б(Ос)
			0,5	20 - 35	0,6	15 - 25	0,7	8 - 10	0,7	10 - 20	
	приручьевые (II - III)	8 - 10	0,8		0,8		0,8	15 - 20	0,8	15 - 20	(7 - 8)Е
			0,5		0,6		0,7	8 - 10	0,7	10 - 20	(2 - 3)Б
											(Ос)
2. Елово-лиственные с преобладанием ели в составе: 5 - 7 ели и 3 - 5 лиственных	сложные (Iа - I)	6 - 8	0,7	30 - 40	0,7	30 - 40	0,7	30 - 40	0,7	25 - 35	8Е2Б (Ос)
			0,5		0,5		0,5	10 - 12	0,6	10 - 15	
				30 - 40		30 - 40				(20)	
	черничные (I - II)	6 - 8	0,7		0,7		0,7	20 - 35	0,7	20 - 30	8Е2Б(Ос)
			0,5	30 - 40	0,5	30 - 40	0,5	10 - 12	0,6	10 - 15	
										(20)	

	приручьевые (II - III)	6 - 8	0,7 0,5		0,7 0,5		0,7 0,6	20 - 35 10 - 12	0,7 0,6	20 - 30 10 - 15 (20)	(7 - 8)Е (2 - 3)Б (Ос)
2.1. Елово-лиственные с долей ели в составе 3 - 4 единицы и 6 - 7 лиственных	сложные (Ia - I)	4 - 6	0,6 0,3	50 - 60 50 - 60	0,6 0,4	50 - 60 40 - 50	0,7 0,5	30 - 50 8 - 12	0,7 0,5	30 - 40 10 - 15 (20)	(7 - 8)Е (2 - 3)Б (Ос)
	черничные (I - II)	4 - 6	0,6 0,3	50 - 60	0,6 0,4	40 - 50	0,7 0,6	25 - 35 8 - 10	0,7 0,6	20 - 30 10 - 15 (20)	(7 - 8)Е (2 - 3)Б (Ос)
	приручьевые (II - III)	4 - 6	0,6 0,3		0,6 0,4		0,7 0,6	25 - 35 8 - 10	0,7 0,6	20 - 30 10 - 15 (20)	(7 - 8)Е (2 - 3)Б (Ос)
3. Лиственно-еловые с наличием под пологом лиственных достаточного количества деревьев ели	сложные (Ia - I)	4 - 6	нет огр.	нет огр. 4 - 6	нет огр.	нет огр. 4 - 8	нет огр. 0,4	нет огр. 6 - 10	нет огр. 0,5	нет огр. 8 - 12	(7 - 8)Е (2 - 3)Б (Ос)
	черничные (I - II)	4 - 6	нет огр.	нет огр. 4 - 6	нет огр.	40 - 50/100 4 - 8	нет огр. 0,5	30 - 40/100 8 - 10	нет огр. 0,6	30 - 40/100 8 - 12	(7 - 8)Е (2 - 3)Б (Ос)
	приручьевые (II - III)	4 - 6	нет огр.	нет огр. 4 - 6	нет огр.	40 - 50/100 4 - 8	-	-	-	-	(>4)Е (<6)Б(Ос)

Примечания:

1. Исходный состав в графе 1 для всех видов рубок, проводимых в целях ухода за лесными насаждениями от рубок осветления до проходных рубок.

2. Максимальный процент интенсивности рубок приведен для насаждений сомкнутостью (полнотой), равной 1,0. При меньших показателях сомкнутости (полноты), наличии опасности резкого снижения устойчивости и других неблагоприятных условиях, а также проведении ухода на участках с сетью технологических коридоров интенсивность рубки соответственно снижается.

Повышение интенсивности может допускаться при прорубке технологических коридоров на 5 - 7% по запасу и необходимости удаления большого количества нежелательных деревьев.

3. В насаждениях 3-й группы по составу (лиственно-еловых), начиная с возраста лесных насаждений для рубок прореживания, при необходимости и экономической возможности ведутся рубки переформирования этих насаждений в хвойные.

В группе типов леса ельники приручьевые (производные группы типов леса: березняки и осинники приручейно-крупнотравные) рубки переформирования не ведутся, такие насаждения относятся к соответствующим лиственным хозяйственным секциям.

4. В северной части лесостепного района европейской части Российской Федерации при выращивании насаждений с преобладанием ели (в отличие от хвойно-широколиственного района европейской части Российской Федерации): в целевом составе насаждений допускается на одну единицу больше лиственных древесных пород; начало рубок лесных насаждений, проводимых в целях ухода за лесными насаждениями на 1 - 3 года раньше; период повторяемости рубок лесных насаждений, проводимых в целях ухода за лесными насаждениями на 1 - 3 года меньше.

5. В лесостепном районе европейской части Российской Федерации в сходных лесорастительных условиях могут формироваться целевые насаждения первых двух групп с долей дуба в составе насаждений 1 - 2 единицы вместо березы и осины.

Нормативы
рубок, проводимых в целях ухода за лесными насаждениями, при формировании лесных насаждений дуба района хвойно-широколиственных (смешанных) лесов европейской части Российской Федерации

Состав лесных насаждений до рубки	Группы типов леса (класс бонитета)	Возраст начала ухода, лет	Рубки осветления		Рубки прочистки		Рубки прореживания		Проходные рубки		Целевой состав к возрасту рубки (спелости)
			Минимальная сомкнутость крон до ухода	Интенсивность рубки, % по запасу	Минимальная сомкнутость крон до ухода	Интенсивность рубки, % по запасу	Минимальная полнота до ухода	Интенсивность рубки, % по запасу	Минимальная полнота до ухода	Интенсивность рубки, % по запасу	
			после ухода		после ухода		после ухода	повторяемость (лет)	после ухода	повторяемость (лет)	
1	2	3	4	5	6	7	8	9	10	11	12
1. Дубовые насаждения чистые и с примесью других пород до 2 единиц	Дубравы свежие липово-лещиновые (II - I)	10 - 15	-	-	0,8 0,7	20 - 35	0,8 0,6	25 - 35 10 - 15	0,8 0,7	20 - 25 15 - 20	(8 - 9)Д (1 - 2) Лп, Е, др. п.
	Дубравы свежие липово-осоковые (III - II; IV)	10 - 15	-	-	0,8 0,7	20 - 30	0,8 0,7	20 - 35 10 - 15	0,8 0,7	15 - 20 15 - 20	(8 - 9)Д (1 - 2) Лп, Е, др. п.
	Дубравы влажные крупнотравные (II - III; I)	10 - 15	-	-	0,8 0,7	20 - 35	0,8 0,7	20 - 35 10 - 15	0,8 0,7	20 - 25 15 - 20	(8 - 9)Д (1 - 2) Лп, Е, др. п.
	Дубравы влажные	10 - 15	-	-	0,8	20 - 30	0,8	20 - 30	0,8	15 - 20	(8 - 9)Д

	липовые (III - IV; II)				0,7		0,7	10 - 15	0,7	15 - 20	(1 - 2) Лп, Е, др. п.
	Дубравы приручейно-крупнотравные (II - III)	10 - 15	-	-	0,8 0,7	20 - 30	0,8 0,7	20 - 30 10 - 15	0,8 0,7	20 - 25 15 - 20	(8 - 9)Д (1 - 2) Ол. ч., др. п.
2. Смешанные насаждения с преобладанием дуба в составе: 5 - 7 единиц (с мягколиственными и твердолиственными породами)	Дубравы свежие липово-лещиновые (II - I)	4 - 6	0,7 0,5	30 - 45	0,7 0,5	35 - 40	0,7 0,5	30 - 40 10 - 15	0,8 0,6	20 - 35 15 - 20	(7 - 9)Д (1 - 3) Лп, Яс, Е
	Дубравы свежие липово-осоковые (III - II; IV)	4 - 6	0,7 0,6	25 - 35	0,7 0,6	25 - 35	0,7 0,6	25 - 35 10 - 15	0,8 0,7	20 - 25 15 - 20	(7 - 8)Д (2 - 3) Лп, Е, др. п.
	Дубравы влажные крупнотравные (II - III; I)	4 - 6	0,7 0,5	30 - 40	0,7 0,5	30 - 40	0,7 0,6	30 - 35 10 - 15	0,8 0,6	20 - 30 15 - 20	(7 - 8)Д (2 - 3) Лп, Е, др. п.
	Дубравы влажные липовые (III - IV; II)	4 - 6	0,7 0,5	30 - 35	0,7 0,5	30 - 35	0,7 0,6	25 - 35 10 - 15	0,8 0,6	20 - 25 15 - 20	(7 - 8)Д (2 - 3) Лп, Е, др. п.

	Дубравы, приручейно-крупнотравные (II - III)	4 - 6	0,7 0,5	30 - 40	0,7 0,6	30 - 40	0,7 0,6	25 - 35 10 - 15	0,8 0,7	20 - 30 15 - 20	(7 - 9)Д (1 - 3) Ол. ч., др. п.
2.1. Смешанные насаждения с долей дуба в составе 3 - 4 единицы	Дубравы свежие липово-лещиновые (II - I)	3 - 5	0,7 0,4	40 - 60	0,7 0,4	40 - 60	0,7 0,5	30 - 50 7 - 12	0,7 0,6	25 - 40 10 - 15	(6 - 8)Д (2 - 4) Лп, Е, др. п.
	Дубравы свежие липово-осоковые (III - II; IV)	3 - 5	0,7 0,5	30 - 50	0,7 0,5	30 - 50	0,7 0,5	30 - 40 7 - 12	0,7 0,6	25 - 30 10 - 15	(6 - 8)Д (2 - 4) Лп, Е, др. п.
	Дубравы влажные крупнотравные (II - III; I)	3 - 5	0,7 0,4	40 - 50	0,7 0,4	40 - 50	0,7 0,5	30 - 40 7 - 12	0,7 0,6	25 - 35 10 - 15	(6 - 8)Д (2 - 4) Лп, Е, др. п.
	Дубравы влажные липовые (III - IV; II)	3 - 5	0,7 0,5	40 - 60	0,7 0,5	40 - 60	0,7 0,5	30 - 40 7 - 12	0,7 0,6	25 - 35 10 - 15	(6 - 8)Д (2 - 4) Лп, Е, др. п.
	Дубравы	3 - 5	0,7		0,7		0,7	30 - 50	0,7	25 - 40	(6 - 7)Д

	приручейно-крупнотравные (II - III)		0,5		0,5		0,5	7 - 12	0,6	10 - 15	(3 - 4) Ол. ч., др. п.
3. Сложные насаждения с преобладанием мягколиственных и долей дуба в составе менее 3 единиц, но с достаточным количеством деревьев для формирования древостоев с преобладанием дуба	Дубравы свежие липово-лещиновые (II - I)	2 - 4	0,6 0,3	50 - 80 40 - 70	0,6 0,3	50 - 70 40 - 60					(5 - 7)Д (3 - 5) др. п.
	Дубравы свежие липово-осоковые (III - II; IV)	2 - 4	0,6 0,4	40 - 70	0,6 0,5	40 - 60					(4 - 7)Д (3 - 6) др. п.
	Дубравы влажные крупнотравные (II - III; I)	2 - 4	0,6 0,4	40 - 0	0,6 0,5	40 - 60					(4 - 7)Д (3 - 6) др. п.
	Дубравы влажные липовые (III - IV; II)	2 - 4	0,6 0,4	40 - 0	0,6 0,5	40 - 60					(4 - 7)Д (3 - 6) др. п.
	Дубравы	2 - 4	0,6		0,6						(4 - 7)Д

	приручейно-крупнотравные (II - III)		0,4		0,5						(3 - 6) Ол. ч., др. п.

Примечания:

1. Исходный состав в графе 1 для видов рубок, проводимых в целях ухода за лесными насаждениями. Доля сопутствующих древесных пород в составе целевых лесных насаждений может быть увеличена на 1 - 2 единицы.

2. Максимальный процент интенсивности рубок приведен для насаждений сомкнутостью (полнотой), равной 1,0, и наличием в средневозрастных насаждениях второго яруса. При меньших показателях сомкнутости (полноты) интенсивность соответственно снижается, в средневозрастных насаждениях с отсутствием второго яруса интенсивность проходных рубок снижается на 10%.

3. Насаждения 3-й группы по составу, если они рубками, проводимыми в целях ухода за лесными насаждениями, в молодняках не переведены во вторую или первую группу, в возрасте прореживаний относятся к другим хозяйственным секциям (по преобладающей породе).

4. В лесостепном районе европейской части Российской Федерации в сходных лесорастительных условиях формируются целевые насаждения с долей дуба в составе первых двух групп на 1 - 2 единицы меньше, чем приведено в таблице.

Нормативы рубок, проводимых в целях ухода за лесными насаждениями,
в березовых насаждениях района хвойно-широколиственных (смешанных) лесов европейской части Российской Федерации

Состав лесных насаждений до рубки	Группы типов леса (класс бонитета)	Возраст начала ухода, лет	Рубки осветления		Рубки прочистки		Рубки прореживания		Проходные рубки		Целевой состав к возрасту рубки (спелости)
			Минимальная сомкнутость крон до ухода	Интенсивность рубки, % по запасу	Минимальная сомкнутость крон до ухода	Интенсивность рубки, % по запасу	Минимальная полнота до ухода	Интенсивность рубки, % по запасу	Минимальная полнота до ухода	Интенсивность рубки, % по запасу	
			после ухода		после ухода		после ухода	повторяемость (лет)	после ухода	повторяемость (лет)	
1	2	3	4	5	6	7	8	9	10	11	12
1. Березовые насаждения: чистые и с небольшой примесью других пород	бруснично-вейниковые (II - I)	10 - 12	-	-	> 0,8 0,7	20 - 25	> 0,8 0,7	20 - 30 8 - 10	0,8 0,6	25 - 30 10 - 15	(8 - 10)Б (0 - 2)С
	сложные мелкотравные (II - I)	8 - 12	-		> 0,8 0,7	20 - 30	> 0,8 0,7	20 - 30 8 - 10	0,8 0,6	25 - 30 10 - 15	(8 - 10)Б (0 - 2)С (Е)
	чернично-мелкотравные (II - III)	8 - 12	-	-	> 0,8 0,7	20 - 25	> 0,8 0,7	20 - 30 8 - 10	0,8 0,6	25 - 30 10 - 15	(8 - 10)Б (0 - 2)С (Е)
	долгомошные (III - IV)	12 - 15	-	-	> 0,8 0,7	15 - 20	> 0,8 0,7	20 - 25 8 - 10	0,8 0,6	20 - 25 10 - 15	(8 - 10)Б (0 - 2)С
	сложные широкотравные (Ia - I)	8 - 10	-	-	> 0,8 0,7	25 - 35	> 0,8 0,7	25 - 35 8 - 10	0,8 0,6	25 - 35 10 - 15	(8 - 10)Б (0 - 2)Е (С)
	чернично-	8 - 10	-	-	> 0,8	20 - 30	> 0,8	25 - 30	0,8	25 - 30	(8 - 10)Б

	широкотравные (I - II)				0,7		0,7	8 - 10	0,6	10 - 15	(0 - 2)Е (С)
	приручейно-крупнотравные (II - III)	8 - 10	-	-	> 0,8 0,7	20 - 25	> 0,8 0,7	20 - 25 8 - 10	0,8 0,7	20 - 25 10 - 15	(8 - 10)Б (0 - 2)Е
2. Березово-осиновые насаждения, других пород	сложные мелкотравные (II - I)	6 - 8	0,8 0,6	20 - 40	0,8 0,6	20 - 40	0,8 0,6	20 - 40 10 - 15	0,7 0,5	20 - 40 10 - 15	(8 - 10)Б (0 - 2)С (0 - +)Ос
	чернично-мелкотравные (II - III)	6 - 8	0,8 0,6	20 - 40	0,8 0,6	20 - 40	0,8 0,6	20 - 40 10 - 15	0,7 0,5	20 - 40 10 - 15	(8 - 10)Б (0 - 2)С (0 - +)Ос
	сложные широкотравные (Ia - I)	6 - 8	0,8 0,6	20 - 40	0,8 0,6	20 - 40	0,8 0,6	20 - 40 10 - 15	0,7 0,5	20 - 40 10 - 15	(8 - 10)Б (0 - 2) Е, С (0 - +)Ос
	чернично-широкотравные (I - II)	6 - 8	0,8 0,6	20 - 40	0,8 0,6	20 - 40	0,8 0,6	20 - 40 10 - 15	0,7 0,5	20 - 40 10 - 15	(8 - 10)Б (0 - 2)Е (0 - +)Ос
	приручейно-крупнотравные (II - III)	6 - 8	0,8 0,6	20 - 35	0,8 0,6	20 - 35	0,8 0,7	20 - 30 10 - 15	0,7 0,6	20 - 30 10 - 15	(8 - 10)Б (0 - 2)Е (0 - +)Ос
3. Березово-еловые (с наличием под	сложные широкотравные (Ia -	4 - 6	0,8 0,7	20 - 30	0,8 0,7	20 - 30	0,8 0,6	20 - 35 10 - 15	0,7 0,5	25 - 35 10 - 15	(7 - 10)Б (0 - 3)Е

пологом березы достаточного количества деревьев ели - второй ярус ели или подрост)	I)										II яр. (Пдр) 10Е
	чернично-широкотравные (I - II)	4 - 6	0,8 0,7	20 - 30	0,8 0,7	20 - 30	0,8 0,7	20 - 30 10 - 15	0,7 0,5	25 - 35 10 - 15	(7 - 10)Б (0 - 3)Е II яр. (Пдр) 10Е
	приручейно-крупнотравные (II - III)	4 - 6	0,8 0,7	20 - 30	0,8 0,7	20 - 30	0,8 0,7	20 - 30 10 - 15	0,7 0,6	25 - 30 10 - 15	(7 - 10)Б (0 - 3)Е II яр. (Пдр) 10Е

Примечания:

1. Исходный состав в графе 1 для всех видов рубок, проводимых в целях ухода за лесными насаждениями, от рубок осветления до проходных рубок.

2. Максимальный процент интенсивности рубок приведен для насаждений сомкнутостью (полнотой), равной 1,0. При меньших показателях сомкнутости (полноты), наличии опасности резкого снижения устойчивости и других неблагоприятных условиях, а также проведении ухода на участках с сетью технологических коридоров интенсивность рубки соответственно снижается.

Повышение интенсивности может допускаться при прорубке технологических коридоров на (5 - 7% по запасу) и необходимости удаления большого количества нежелательных деревьев, не вызывающего отрицательных последствий.

Нормативы рубок, проводимых в целях ухода за лесными насаждениями, в осиновых насаждениях района хвойно-широколиственных (смешанных) лесов европейской части Российской Федерации

Состав лесных насаждений до рубки	Группы типов леса (класс бонитета)	Возраст начала ухода, лет	Рубки осветления		Рубки прочистки		Рубки прореживания		Проходные рубки		Целевой состав к возрасту рубки (спелости)
			Минимальная сомкнутость крон до ухода	Интенсивность рубки, % по запасу	Минимальная сомкнутость крон до ухода	Интенсивность рубки, % по запасу	Минимальная полнота до ухода	Интенсивность рубки, % по запасу	Минимальная полнота до ухода	Интенсивность рубки, % по запасу	
			после ухода		после ухода		после ухода	повторяемость (лет)	после ухода	повторяемость (лет)	
1	2	3	4	5	6	7	8	9	10	11	12
1. Осиновые насаждения: чистые и с примесью других пород	сложные мелкотравные (II - I)	10 - 15	-	-	> 0,8 0,6	30 - 40	0,8 0,6	30 - 40 8 - 12	0,8 0,6	30 - 35 10 - 15	(7 - 10)Ос (0 - 3)Е, Б
	чернично-мелкотравные (III - II)	10 - 15	-	-	0,8 0,6	30 - 35	0,8 0,6	25 - 35 8 - 12	0,8 0,7	25 - 30 10 - 15	(7 - 10)Ос (0 - 3)Е, Б
	сложные широкотравные (Ia - I)	8 - 12	-	-	> 0,8 0,6	30 - 40	0,8 0,6	30 - 40 8 - 12	0,8 0,6	30 - 35 10 - 15	(7 - 10)Ос (0 - 3)Е, С, Б
	чернично-широкотравные (I - II)	8 - 12	-	-	0,8 0,6	30 - 35	0,8 0,6	25 - 35 8 - 12	0,8 0,7	25 - 30 10 - 15	(7 - 10)Ос (0 - 3)Е, С, Б
	приручейно-крупнотравные	8 - 12	-	-	0,8 0,7	25 - 35	0,8 0,7	25 - 30 8 - 12	0,8 0,7	25 - 30 10 - 15	(7 - 10)Ос (0 - 3)Е,

	(II - I)										Б
2. Осиново-еловые (с наличием под пологом осины достаточного количества деревьев ели - второй ярус или подрост)	сложные широкотравные (Iа - I)	4 - 8	0,8 0,5	30 - 45	0,8 0,5	35 - 45	0,7 0,5	30 - 40 10 - 12	0,7 0,5	30 - 40 10 - 15	(7 - 10)Ос (0 - 3)Е, Б II яр. (Пдр) 10Е
	чернично-широкотравные (I - II)	4 - 8	0,8 0,6	30 - 40	0,8 0,6	30 - 40	0,8 0,6	30 - 35 10 - 12	0,7 0,5	25 - 35 10 - 15	(7 - 10)Ос (0 - 3)Е, С, Б II яр. (Пдр) 10Е
	приручейно-крупнотравные (II - I)	4 - 8	0,8 0,6	30 - 40	0,8 0,6	30 - 40	0,8 0,6	30 - 35 10 - 12	0,7 0,5	25 - 35 10 - 15	(7 - 10)Ос (0 - 3)Е, Б II яр. (Пдр) 10Е

Примечания:

1. Исходный состав в графе 1 для всех видов рубок, проводимых в целях ухода за лесными насаждениями - от рубок осветления до проходных рубок.

2. Максимальный процент интенсивности рубок, проводимых в целях ухода за лесными насаждениями, приведен для насаждений сомкнутостью (полнотой), равной 1,0. При меньших показателях сомкнутости (полноты), наличии опасности резкого снижения устойчивости и других неблагоприятных условиях, а также проведении ухода на участках с сетью технологических коридоров интенсивность рубки соответственно снижается.

Превышение интенсивности может допускаться при прорубке технологических коридоров (на 5 - 7% по запасу) и необходимости удаления большого количества нежелательных деревьев, не вызывающего отрицательных последствий.

Нормативы рубок, проводимых в целях ухода за лесными насаждениями, в липняках района хвойно-широколиственных (смешанных) лесов европейской части Российской Федерации

Состав лесных насаждений до рубки	Группы типов леса (класс бонитета)	Возраст начала ухода, лет	Рубки осветления		Рубки прочистки		Рубки прореживания		Проходные рубки		Целевой состав к возрасту рубки (спелости)
			Минимальная сомкнутость крон до ухода	Интенсивность рубки, % по запасу	Минимальная сомкнутость крон до ухода	Интенсивность рубки, % по запасу	Минимальная полнота до ухода	Интенсивность рубки, % по запасу	Минимальная полнота до ухода	Интенсивность рубки, % по запасу	
			после ухода		после ухода		после ухода	повторяемость (лет)	после ухода	повторяемость (лет)	
1	2	3	4	5	6	7	8	9	10	11	12
I. Насаждения многоцелевого назначения, в том числе для получения древесины											
1. Липовые насаждения чистые и с небольшой примесью других пород (до 2 единиц)	Липняки сложные мелкотравные (II - III)	10 - 15	-	-	0,8 0,7	20 - 30	0,8 0,7	25 - 30 8 - 12	0,8 0,7	15 - 20 10 - 15	(8 - 10)Лп (0 - 2)С, Е, др. п.
	чернично-мелкотравные (III - IV)	10 - 15	-	-	0,8 0,7	20 - 25	0,8 0,7	20 - 25 8 - 12	0,8 0,7	15 - 20 10 - 15	(8 - 10)Лп (0 - 2)С, Е, др. п.
	сложные широкотравные (I - II)	10 - 15	-	-	0,8 0,7	25 - 30	0,8 0,7	25 - 30 8 - 12	0,8 0,7	15 - 25 10 - 15	(8 - 10)Лп (0 - 2)Е, Д, др. п.
	чернично-широкотравные (II - III)	10 - 15	-	-	0,8 0,7	20 - 30	0,8 0,7	25 - 30 8 - 12	0,8 0,7	15 - 20 10 - 15	(8 - 10)Лп (0 - 2)Е, Д, др. п.

2. Смешанные насаждения с преобладанием липы в составе	сложные мелкотравные (II - III)	6 - 8	0,8 0,6	25 - 35	0,8 0,6	25 - 35	0,8 0,6	25 - 30 8 - 12	0,8 0,7	20 - 25 10 - 15	(7 - 10)Лп (0 - 3)С, Е, др. п.
	чернично-мелкотравные (III - IV)	6 - 8	0,8 0,6	20 - 30	0,8 0,6	25 - 30	0,8 0,6	25 - 30 8 - 12	0,8 0,7	20 - 25 10 - 15	(7 - 10)Лп (0 - 3)С, Е, др. п.
	сложные широкотравные (I - II)	6 - 8	0,8 0,5	30 - 40	0,8 0,5	30 - 40	0,8 0,6	25 - 35 8 - 12	0,8 0,6	20 - 30 10 - 15	(7 - 10)Лп (0 - 3)Е, Д, др. п.
	чернично-широкотравные (II - III)	6 - 8	0,8 0,6	25 - 35	0,8 0,6	25 - 35	0,8 0,6	25 - 30 8 - 12	0,8 0,7	20 - 25 10 - 15	(7 - 10)Лп (0 - 3)Е. Д, др. п.
II. Насаждения, выращиваемые для целей пчеловодства (нектарная секция)											
1. Липовые насаждения чистые и с небольшой примесью других пород (до 2 единиц)	Липняки сложные мелкотравные (II - III)	5 - 7	0,8 0,6	25 - 30	0,7 0,6	20 - 30	0,7 0,5	20 - 30 8 - 12	0,6 0,5	20 - 30 10 - 15	10 Лп единиц других пород
	чернично-мелкотравные (III - IV)	6 - 8	0,8 0,6	25 - 30	0,7 0,6	20 - 30	0,7 0,5	20 - 30 8 - 12	0,6 0,5	20 - 30 10 - 15	10 Лп единиц других пород
	сложные широкотравные (I - II)	5 - 7	0,8 0,5	25 - 35	0,7 0,5	20 - 35	0,7 0,5	20 - 35 8 - 12	0,6 0,4	20 - 40 10 - 15	10 Лп единиц других пород
	чернично-	6 - 8	0,8	25 - 35	0,7	20 - 30	0,7	20 - 30	0,6	20 - 30	10 Лп

	широкотравные (II - III)		0,6		0,5		0,5	8 - 12	0,5	10 - 15	единиц других пород
2. Смешанные насаждения с преобладанием липы в составе	сложные мелкотравные (II - III)	4 - 6	0,7 0,5	30 - 40 30 - 35	0,7 0,5	20 - 40 20 - 35	0,6 0,5	20 - 35 8 - 12	0,6 0,5	20 - 30 10 - 15	(9 - 10)Лп (0 - 1) единиц других пород
	чернично-мелкотравные (III - IV)	4 - 6	0,7 0,5	30 - 50	0,7 0,5	20 - 45	0,6 0,5	20 - 35 8 - 12	0,6 0,5	20 - 30 10 - 15	(9 - 10)Лп (0 - 1) единиц других пород
	сложные широкотравные (I - II)	4 - 6	0,7 0,5	30 - 35	0,7 0,5	20 - 40	0,6 0,6	20 - 40 8 - 12	0,6 0,4	20 - 40 10 - 15	(9 - 10)Лп (0 - 1) единиц других пород
	чернично-широкотравные (II - III)	4 - 6	0,7 0,5		0,7 0,5		0,6 0,5	20 - 35 8 - 12	0,6 0,5	20 - 30 10 - 15	(9 - 10)Лп (0 - 1) единиц других пород

Примечания:

1. Исходный состав в графе 1 для всех видов рубок, проводимых в целях ухода за лесными насаждениями - от рубок осветления до проходных рубок.

2. Максимальный процент интенсивности рубок приведен для насаждений сомкнутостью (полнотой), равной 1,0. При меньших показателях сомкнутости (полноты), наличии опасности снижения устойчивости (жизнеспособности) насаждений при резком разреживании обычного развития водяных побегов на стволах и проявление других неблагоприятных последствий интенсивность рубки соответственно снижается.

Повышение интенсивности допускается при прорубке технологических коридоров (на 5 - 7% по запасу) и необходимости удаления большого количества нежелательных деревьев, в первую очередь второстепенных пород (осины в смешанных древостоях), если такое повышение не ведет к отрицательным последствиям.

Нормативы рубок, проводимых в целях ухода за лесными насаждениями, в ольховых насаждениях района хвойно-широколиственных (смешанных) лесов европейской части Российской Федерации

Состав лесных насаждений до рубки	Группы типов леса (класс бонитета)	Возраст начала ухода, лет	Рубки осветления		Рубки прочистки		Рубки прореживания		Проходные рубки		Целевой состав к возрасту рубки (спелости)
			Минимальная сомкнутость крон до ухода	Интенсивность рубки, % по запасу	Минимальная сомкнутость крон до ухода	Интенсивность рубки, % по запасу	Минимальная полнота до ухода	Интенсивность рубки, % по запасу	Минимальная полнота до ухода	Интенсивность рубки, % по запасу	
			после ухода		после ухода		после ухода	повторяемость (лет)	после ухода	повторяемость (лет)	
1	2	3	4	5	6	7	8	9	10	11	12
Черноольховые насаждения чистые и с долей других мягколиственных пород в составе	Черноольшатники приручейно-крупнотравные (II - I)	10 - 15	-		0,8 0,7	20 - 30	0,8 0,7	20 - 25 8 - 10	> 0,8 0,8	15 - 25 10 - 15	(7 - 10) Ол.ч. (0 - 3) Е, Д, др. п.
	Черноольшатники болотно-крупнотравные (III - II)	10 - 15	-	-	0,8 0,7	20 - 25	0,8 0,7	20 - 25 8 - 10	> 0,8 0,8	15 - 25 10 - 15	10 Ол.ч., ед. др. п.
Смешанные насаждения с преобладанием ольхи черной и долей в составе других ценных пород	Черноольшатники приручейно-крупнотравные (II - I)	8 - 10	0,7 0,6	25 - 35	0,8 0,6	25 - 35	0,8 0,6	20 - 30 8 - 10	0,8 0,7	20 - 25 10 - 15	(6 - 8) Ол.ч., (2 - 4)Е, Д, др. п.

Примечания:

1. Исходный состав в графе 1 для всех видов рубок, проводимых в целях ухода за лесными насаждениями - от рубок осветления до проходных рубок.

2. Максимальный процент интенсивности рубок приведен для насаждений сомкнутостью (полнотой), равной 1,0. При меньших показателях сомкнутости (полноты), наличии опасности резкого снижения устойчивости и других неблагоприятных условиях, а также проведении ухода на участках с сетью технологических коридоров интенсивность рубки соответственно снижается. Повышение интенсивности может допускаться при прорубке технологических коридоров (на 5 - 7% по запасу) и необходимости удаления большого количества нежелательных деревьев, не вызывающего отрицательных последствий.

Нормативы рубок, проводимых в целях ухода за лесными насаждениями, в тополевых и ветловых насаждениях района хвойно-широколиственных (смешанных) лесов европейской части Российской Федерации

Группы лесных насаждений	Возраст начала ухода, лет	Рубки осветления		Рубки прочистки		Рубки прореживания		Проходные рубки	
		Минимальная сомкнутость крон до ухода	Интенсивность рубки, % по запасу	Минимальная сомкнутость крон до ухода	Интенсивность рубки, % по запасу	Минимальная полнота до ухода	Интенсивность рубки, % по запасу	Минимальная полнота до ухода	Интенсивность рубки, % по запасу
		после ухода		после ухода		после ухода	повторяемость (лет)	после ухода	повторяемость (лет)
1	2	3	4	5	6	7	8	9	10
Тополевые насаждения чистые и с примесью других пород	2 - 4	0,8 0,7	20 - 30	0,8 0,7	20 - 30	0,8 0,7	15 - 30 5 - 8	0,9 0,7	20 - 35 7 - 10
Ветловые насаждения чистые и с примесью других пород	3 - 4	0,8 0,7	15 - 25	0,8 0,7	20 - 25	0,8 0,7	20 - 30 5 - 7	0,8 0,7	15 - 20 7 - 8

2.1.6 Размеры лесосек

Параметры и форма лесосек выборочных рубок определяются размерами и конфигурацией лесотаксационных выделов с их естественными границами, при условии не превышения предельной площади лесосеки и отсутствии опасности ветровала или иных отрицательных последствий.

2.1.7 Сроки примыкания лесосек

При проведении рубок, установленных материалами лесоустройства и настоящим лесохозяйственным регламентом, сроки примыкания лесосек не устанавливаются.

2.1.8 Количество зарубов

В связи с отсутствием проектируемых (сплошных и выборочных) рубок спелых и перестойных насаждений с целью заготовки древесины количество зарубов (лесосек) настоящим лесохозяйственным регламентом не устанавливается.

2.1.9 Срок повторяемости рубок

Сроки повторяемости рубок ухода установлены в соответствии с нормативами режима рубок ухода (в рамках временного интервала) согласно Правилам рубок ухода за лесами.

На основании проведенных лесоустроительных работ и последующих расчетов, установлены следующие временные промежутки между рубками:

- Осветление 5 лет;
- Прочистка 7 лет;
- Прореживании 10 лет;
- Проходная 20 лет;
- Реконструкции – рассчитано на 10 лет, выполняется одноприёмно;
- Выборочная санитарная рубка проектируется на 3 года.

Правилами санитарной безопасности в лесах срок повторяемости для санитарных рубок и уборки захламлённости не установлен и не ограничен.

2.1.10 Методы лесовосстановления

Лесовосстановление осуществляется в целях возобновления вырубленных, погибших, повреждённых лесов, сохранения их биологического разнообразия и полезных функций.

Лесовосстановление лесов может носить естественный, искусственный или комбинированный характер.

Естественное восстановление сводится к проведению мер содействия самовосстановления лесов: сохранение подроста лесообразующих пород при проведении рубок лесных насаждений, минерализации почвы, огораживании и т.п.

Искусственное восстановление лесов осуществляется за счёт создания лесных культур: посадки сеянцев, саженцев, черенков или посева семян главных пород.

Комбинированное восстановление лесов включает в себя сочетание приемов и методов естественного и искусственного лесовосстановления одновременно.

Требования к воспроизводству лесов в части лесовосстановительных мероприятий на территории Национального парка «Лосиный остров» изложено в п. 2.17.3 настоящего регламента.

В период действия настоящего лесохозяйственного регламента, лесовосстановление должно проводиться в соответствии с Правилами лесовосстановления, предусмотренными приказом Минприроды России 04.12.2020 №1014.

2.1.11 Сроки использования лесов для заготовки древесины и другие сведения

Рубка лесных насаждений, трелёвка, частичная переработка, хранение, вывоз заготовленной древесины осуществляются лицом, использующим лесной участок в целях заготовки древесины, в течение 12 месяцев с даты начала декларируемого периода согласно лесной декларации.

Увеличение сроков рубки лесных насаждений, трелёвки, частичной переработки, хранения, вывоза древесины, указанных в настоящем пункте, допускаются в случае возникновения неблагоприятных погодных условий, исключающих своевременное исполнение данных требований.

Срок рубки лесных насаждений, трелёвки, частичной переработки, хранения, вывоза древесины может быть увеличен не более чем на 12 месяцев уполномоченным органом по письменному заявлению лица, использующего леса.

Разрешение на изменение сроков рубки лесных насаждений, трелёвки, частичной переработки, хранения, вывоза древесины выдается в письменном виде с указанием местонахождения лесосеки (лесопарк, номер лесного квартала, номер лесотаксационного выдела, номер лесосеки), площади лесосеки, объёма древесины и вновь установленного (продлённого) срока (даты) рубки лесных насаждений, трелёвки, частичной переработки, хранения, вывозки древесины. Регулирование отношений в указанном случае осуществляется на основании муниципальных нормативных актов.

На территории национального парка проектируется проведение рубок лесных насаждений при уходе за лесами, при рубке поврежденных и погибших лесных насаждений, при рубке лесных насаждений на лесных участках, предназначенных для строительства, реконструкции и эксплуатации объектов лесной инфраструктуры и объектов, не связанных с объектами лесной инфраструктуры. Получаемая при этом древесина может использоваться для нужд национального парка.

РАЗДЕЛ 2.2 НОРМАТИВЫ, ПАРАМЕТРЫ И СРОКИ ИСПОЛЬЗОВАНИЯ ЛЕСОВ ДЛЯ ЗАГОТОВКИ ЖИВИЦЫ

В соответствии с Федеральным законом от 14.03.1995 № 33-ФЗ «Об особо охраняемых территориях» в лесах, расположенных на ООПТ заготовка живицы запрещена.

На территории НП «Лосиный остров» заготовка живицы запрещена и не планируется. Разделы «Фонд подсочки древостоев», «Виды подсочки», «Количество карр на дереве и ширина межкарровых ремней в зависимости от диаметра деревьев», «Сроки использования лесов для заготовки живицы» не заполняются. Таблица «Фонд подсочки древостоев» не приводится.

РАЗДЕЛ 2.3. НОРМАТИВЫ, ПАРАМЕТРЫ И СРОКИ ИСПОЛЬЗОВАНИЯ ЛЕСОВ ДЛЯ ЗАГОТОВКИ И СБОРА НЕДРЕВЕСНЫХ ЛЕСНЫХ РЕСУРСОВ

2.3.1. Нормативы (ежегодные допустимые объемы) и параметры использования лесов для заготовки недревесных лесных ресурсов по их видам

Использование лесов для заготовки и сбора недревесных лесных ресурсов осуществляется в соответствии с «Правилами заготовки и сбора недревесных лесных ресурсов», утверждёнными Приказ Минприроды России 28.07.2020 №496 «Об утверждении Правил заготовки и сбора недревесных лесных ресурсов».

К недревесным лесным ресурсам относятся пни, береста, кора деревьев и кустарников, хворост, веточный корм, еловая, пихтовая, сосновая лапы, ели или деревья других хвойных пород для новогодних праздников, мох, лесная подстилка, камыш, тростник и подобные лесные ресурсы.

Федеральным законом от 14.03.1995 № 33-ФЗ «Об особо охраняемых территориях» и Приказом Минприроды России от 26.03.2012 № 82 «Об утверждении Положения о национальном парке «Лосиный остров» заготовка пригодных для употребления в пищу лесных ресурсов (пищевых лесных ресурсов), других недревесных лесных ресурсов, как виды деятельности, запрещены на территории национального парка (за исключением заготовки гражданами таких ресурсов для собственных нужд).

Сроки использования лесов для заготовки и сбора недревесных лесных ресурсов не приводятся.

Таблица 2.3.1.1

Параметры использования лесов для заготовки недревесных лесных ресурсов

№ п/п	Вид недревесного лесного ресурса	Единица изм.	Ежегодный допустимый объём заготовки
1	2	3	4
1.	Заготовка елей или деревьев других хвойных пород для новогодних праздников		Не проектируется*
2.	Заготовка пней (заготовка пневого осмола)	скл. куб.м	Не проектируется*
3.	Заготовка бересты	-	Не проектируется*
4.	Заготовка веточного корма	скл. куб. м.	310**
5.	Заготовка мха, лесной подстилки, опавших листьев, камыша, тростника и подобных лесных ресурсов	га	Не проектируется*

№ п/п	Вид недревесного лесного ресурса	Единица изм.	Ежегодный допустимый объём заготовки
1	2	3	4
6.	Заготовка древесной зелени	т	Не проектируется*
7.	Заготовка (выкопка) деревьев, кустарников и лиан на лесных участках	шт.	Не проектируется*
8.	Заготовка веников, ветвей и кустарников для метел и плетения	тыс. шт.	Не проектируется*
9.	Заготовка коры деревьев и кустарников		Не проектируется*
10.	Заготовка хвороста		Не проектируется*
11.	Заготовка валежника		Не проектируется*
12.	Заготовка еловых, пихтовых, сосновых лап		Не проектируется*

*Указанный вид деятельности запрещен на территории НП «Лосиный остров», за исключением сбора недревесных ресурсов при природоохранной деятельности и биотехнических мероприятиях.

**Заготовка веточного корма производится исключительно для нужд парка в целях проведения биотехнических мероприятий на лесных участках, подлежащих расчистке (квартальные просеки, трассы противопожарных и лесохозяйственных дорог, линии электропередач), а также при рубках ухода лесов.

РАЗДЕЛ 2.4. НОРМАТИВЫ, ПАРАМЕТРЫ И СРОКИ ИСПОЛЬЗОВАНИЯ ЛЕСОВ ДЛЯ ЗАГОТОВКИ ПИЩЕВЫХ ЛЕСНЫХ РЕСУРСОВ И СБОРА ЛЕКАРСТВЕННЫХ РАСТЕНИЙ

2.4.1 Нормативы (ежегодные допустимые объемы) и параметры использования лесов для заготовки пищевых лесных ресурсов и сбора лекарственных растений по их видам

В соответствии с Федеральным законом от 14.03.1995 № 33-ФЗ «Об особо охраняемых природных территориях» на территориях национальных парков запрещается любая деятельность, которая может нанести ущерб природным комплексам и объектам растительного и животного мира, культурно-историческим объектам и которая противоречит целям и задачам национального парка, в том числе заготовка пригодных для употребления в пищу лесных ресурсов (пищевых лесных ресурсов).

Разделы «Сроки заготовки и сбора», «Сроки разрешенного использования лесов для заготовки пищевых лесных ресурсов и сбора лекарственных растений», таблица состава лесохозяйственного регламента не приводятся.

Приказом Минприроды России от 26.03.2012 № 82 «Об утверждении Положения о национальном парке «Лосиный остров» заготовка пригодных для употребления в пищу лесных ресурсов (пищевых лесных ресурсов) запрещены на территории национального парка (за исключением заготовки гражданами таких ресурсов для собственных нужд).

На территории НП «Лосиный остров» сбор гражданами для собственных нужд разрешён в рекреационной зоне, в зоне охраны историко-культурных объектов, в зоне хозяйственного назначения гражданам только для собственных нужд.

Заготовкой пищевых лесных ресурсов и сбором лекарственных растений для собственных нужд признается сбор их в личных целях, без реализации иным лицам.

К пищевым лесным ресурсам относятся дикорастущие плоды, ягоды, орехи, грибы, семена, березовый сок и подобные лесные ресурсы.

Сбор грибов, ягод являются традиционным видом природопользования местного населения. Из ягод наиболее распространенными на территории нацпарка считаются: земляника, малина, черника, брусника, из грибов - белый гриб, подберезовик, подосиновик, свинушки, сыроежки, волнушки, лисички.

Заготовка пищевых лесных ресурсов и сбор лекарственных растений несовместимы с целевым назначением и выполняемыми полезными функциями лесов, расположенных на землях особо охраняемых природных территорий федерального значения, поэтому этот вид использования в данном регламенте не проектируется и не планируется.

Расчет среднегодовых эксплуатационных запасов по различным видам грибов и дикорастущих ягод на территории нацпарка не производился.

Граждане, осуществляющие сбор пищевых лесных ресурсов и сбор лекарственных растений должны применять способы, исключающие причинение вреда плодовым лесным насаждениям, ягодникам и грибницам, истощение имеющихся лесных ресурсов и обеспечивающие своевременное восстановление растений и воспроизводство запасов сырья, сохранять информационные знаки, соблюдать правила санитарной и пожарной безопасности в лесах.

РАЗДЕЛ 2.5. НОРМАТИВЫ, ПАРАМЕТРЫ И СРОКИ ИСПОЛЬЗОВАНИЯ ЛЕСОВ ДЛЯ ОСУЩЕСТВЛЕНИЯ ВИДОВ ДЕЯТЕЛЬНОСТИ В СФЕРЕ ОХОТНИЧЬЕГО ХОЗЯЙСТВА

Одним из существенных компонентов, повышающим эстетические качества лесных ландшафтов, является мир диких животных и птиц.

В соответствии с Федеральным законом от 14.03.1995 N 33-ФЗ «Об особо охраняемых природных территориях» на территориях национальных парков запрещается любая деятельность, которая может нанести ущерб природным комплексам и объектам растительного и животного мира, культурно-историческим объектам и которая противоречит целям и задачам национального парка, в том числе промысловая охота, промышленное рыболовство и прибрежное рыболовство, деятельность, влекущая за собой нарушение условий обитания объектов растительного и животного мира, сбор биологических коллекций, интродукция живых организмов в целях их акклиматизации.

На основании Приказа Министерства природных ресурсов и экологии Российской Федерации от 26.03.2012 №82 «Об утверждении Положения о национальном парке «Лосиный остров», на территории НП «Лосиный остров» промысловая, любительская и спортивная охота запрещена и не планируется.

2.5.1 Перечень и нормы проведения биотехнических мероприятий

На территории особо охраняемой зоны биотехнические мероприятия проводятся с целью сохранения редких и особо ценных биотопов, местных видов животных; разрешается регулируемое сенокошение на лесных полянах, просеках и лугах Яузских болот (без использования техники), расчистка водоемов, реакклиматизация исчезнувших видов животных, регулирование численности отдельных видов животных.

Цель биотехнических мероприятий в зоне познавательного туризма и обслуживания посетителей - обеспечение демонстрации животных, свойственных конкретным лесным и другим природным сообществам, и следов их жизнедеятельности. Достижение этой цели проводится путем создания ремизных участков, прокашивания полян и просек, устройства водопоев и нерестилищ, развески искусственных гнездовий, оборудования подкормочных точек и подкормочных площадок с соответствующим информационным обеспечением; расселения муравейников, посадки ягодных кустарников (рябины, шиповника и других местных видов), создания популяций местных видов травянистых и других растений - объектов показа (вдоль учебных маршрутов), регулирования численности врановых птиц, лосей, кабанов.

В рекреационной зоне цель биотехнических мероприятий - улучшение условий обитания животных, проводятся путем формирования ремизных участков, устройства и расчистки водопоев и нерестилищ, развески искусственных гнездовий, оборудования подкормочных точек и площадок, ограничения численности врановых птиц, лосей, кабанов.

Ведущим видом биотехнических мероприятий является искусственная подкормка копытных животных зимой.

Для лося необходимы следующие виды биотехнических мероприятий:

1. Подкормка порубочными остатками (веточный корм), образующихся при проведении санитарных рубок, рубок ухода за лесом, а также при расчистке лесных участков (квартальные просеки, трассы противопожарных и лесохозяйственных дорог, линии электропередач).

2. Минеральная подкормка.

Основные биотехнические мероприятия, содействующие улучшению кормовой базы зайца беляка - подрубка осины, сохранение порубочных остатков и устройство солонцов.

Подкормка на основе устройства кормовых площадок.

Проведение ежегодного учета основных видов млекопитающих и птиц - необходимое мероприятие в целях разработки биотехнических мероприятий, учёта роста популяции и регулирования численности.

Настоящим регламентом рекомендуется проведение следующих работ ежегодно:

- зимних маршрутных учётов зверей и птиц;
- круглогодичной систематической регистрации встреч и следов деятельности основных и, в первую очередь, редких видов зверей и птиц.

Все виды рубок необходимо проводить после окончания периода массового размножения животных и птиц (после 15 июля).

Запрещается скашивать околоводную растительность.

Необходимо создавать загущенные опушки для улучшения условий гнездования птиц, сохранять хвойные и широколиственные деревья с дуплами.

2.5.2 Перечень разрешенных для размещения объектов охотничьей инфраструктуры

В соответствии с пунктом «е» части 2 статьи 15 Федерального закона от 14 марта 1995 г. № 33-ФЗ «Об особо охраняемых природных территориях» и Положением о федеральном государственном учреждении «Национальный парк «Лосиный остров» (в ред. Приказа МПР РФ от 26.03.2012 N 82 промысловая, любительская и спортивная охота на территориях национальных парков запрещена. Перечень разрешенных для размещения объектов охотничьей инфраструктуры не приводится.

РАЗДЕЛ 2.6. НОРМАТИВЫ, ПАРАМЕТРЫ И СРОКИ ИСПОЛЬЗОВАНИЯ ЛЕСОВ ДЛЯ ВЕДЕНИЯ СЕЛЬСКОГО ХОЗЯЙСТВА

2.6.1 Сведения о площадях лесных участков, на которых возможно сенокошение, выпас сельскохозяйственных животных, пчеловодство, северное оленеводство, мараловодство, выращивание сельскохозяйственных культур и иной сельскохозяйственной деятельности, рыбоводство, а также соответствующие нормативы (допустимые объемы)

На основании Приказа Минприроды России от 26.03.2012 № 82 «Об утверждении Положения о национальном парке «Лосиный остров», на территории НП «Лосиный остров» ведение сельского хозяйства допускается на участках сторонних пользователей, входящих в территорию парка, на которых уже произведена распашка.

Таблица 2.6.1.1

Параметры использования лесов для ведения сельского хозяйства

№ п/п	Виды пользований	Единица измерения	Ежегодный допустимый объём
1	2	3	4
1.	Использование пашни	га	-
2.	Сенокошение	га/тонн	10,3/-
3.	Выпас сельскохозяйственных животных	га/голов	-
	а) в лесу	га/голов	-
	б) на выгонах, пастбищах	га/голов	-
4.	Пчеловодство		-
	а) медоносы:		-
	Липа	га	-
	Травы	га	10,778
	б) медопродуктивность:		-
	Липа	кг/га	-
	Травы	кг/га	150
	в) возможное к содержанию количество пчелосемей	Кол-во пчелосемей	156
5.	Северное оленеводство	га/голов	-
6.	Выращивание сельскохозяйственных культур	га	-
7.	Иная сельскохозяйственная деятельность	га	-

В соответствии с Приказом Минприроды России от 26.03.2012 № 82 в хозяйственной зоне разрешен прогон и выпас домашних животных, принадлежащих сотрудникам Учреждения и гражданам, проживающим на территории национального парка, на участках, специально определенных Учреждением. Также разрешено сенокошение сотрудниками Учреждениями и гражданами, проживающими на территории национального парка, на участках, специально определенных Учреждением. Помимо перечисленных видов разрешено размещение ульев и пасек на участках, специально определенных Учреждением.

Ведение сельского хозяйства разрешено настоящим регламентом в хозяйственной зоне национального парка. Перечень лесных кварталов, в которых разрешено сельское хозяйство приведен в таблице 1.2.1.1.

РАЗДЕЛ 2.7. НОРМАТИВЫ, ПАРАМЕТРЫ И СРОКИ РАЗРЕШЕННОГО ИСПОЛЬЗОВАНИЯ ЛЕСОВ ДЛЯ ОСУЩЕСТВЛЕНИЯ НАУЧНО-ИССЛЕДОВАТЕЛЬСКОЙ И ОБРАЗОВАТЕЛЬНОЙ ДЕЯТЕЛЬНОСТИ

Леса национального парка могут использоваться для научно-исследовательской и образовательной деятельности.

Согласно ст. 13 Федерального закона от 14.03.1995 №33-ФЗ «Об особо охраняемых природных территориях» в перечень основных задач национальных парков входит сохранение природных комплексов, уникальных и эталонных природных участков и объектов; сохранение историко-культурных объектов; экологическое просвещение населения; осуществление научной (научно-исследовательской) деятельности в области охраны окружающей среды в целях разработки мероприятий по сохранению и развитию природного потенциала и рекреационного потенциала Российской Федерации; осуществление государственного экологического мониторинга (государственного мониторинга окружающей среды); восстановление нарушенных природных и историко-культурных комплексов и объектов.

Объектами научно-исследовательской деятельности могут быть все лесные участки национального парка «Лосиный остров», достаточно разнообразные по таксационным показателям и пространственному размещению.

Для осуществления научно-исследовательской деятельности, образовательной деятельности лесные участки, в соответствии со ст. 40 Лесного кодекса РФ, предоставляются государственным и муниципальным учреждениям в постоянное (бессрочное) пользование, другим научным и образовательным организациям – в аренду. Леса могут использоваться для осуществления научно-исследовательской деятельности, образовательной деятельности научными организациями, образовательными организациями.

Правила использования лесов для осуществления научно-исследовательской деятельности, образовательной деятельности устанавливаются уполномоченным федеральным органом исполнительной власти.

В соответствии с п. 3 ст. 72 Лесного кодекса РФ, договор аренды лесного участка для осуществления научно-исследовательской и образовательной деятельности заключается на срок от 10 до 49 лет.

Использование лесов для научно-исследовательской и образовательной деятельности осуществляется в соответствии с Правилами использования лесов для осуществления научно-исследовательской деятельности, образовательной деятельности, утверждёнными приказом Минприроды России от 27.07.2020 № 487, которые разрешают:

– осуществлять использование лесов в соответствии с условиями договора аренды лесного участка;

– устанавливать специальные знаки, информационные и иные указатели, отграничивающие территорию, на которой осуществляется образовательная деятельность, научно-исследовательская деятельность;

– осуществлять рубку лесных насаждений в научных и образовательных целях;

– создавать согласно ч. 1 ст. 13 Лесного кодекса РФ лесную инфраструктуру (лесные дороги, лесные склады и другую);

– осуществлять экспериментальную деятельность по использованию, охране, защите, воспроизводству лесов в целях разработки, опытно-производственной проверки и внедрения результатов научно-исследовательских, опытно-конструкторских работ;

– проводить испытания химических, биологических и иных средств для изучения их

влияния на экологическую систему леса;

– создавать и использовать объекты научной и учебно-практической базы;

– иметь другие права, если их реализация не противоречит требованиям законодательства Российской Федерации.

При использовании лесных участков для осуществления научно-исследовательской и образовательной деятельности необходимо обеспечить выполнение требований Правил санитарной безопасности в лесах, утверждённых постановлением Правительства Российской Федерации от 09.12.2020 №2047, и Правил пожарной безопасности в лесах, утверждённых постановлением Правительства Российской Федерации от 07.10.2020 №1614.

При осуществлении использования лесов для научно-исследовательской деятельности, образовательной деятельности не допускается:

– повреждение лесных насаждений, растительного покрова и почв за пределами предоставленного лесного участка;

– захламление предоставленного лесного участка и территории за его пределами строительным и бытовым мусором, отходами древесины, иными видами отходов;

– загрязнение площади предоставленного лесного участка и территории за его пределами химическими и радиоактивными веществами.

Невыполнение гражданами и юридическими лицами, использующими леса для осуществления научно-исследовательской деятельности, образовательной деятельности, проекта освоения лесов является основанием для досрочного расторжения договора аренды (договора бессрочного пользования) лесного участка.

Положением о Национальном парке «Лосиный остров» осуществление научно-исследовательской деятельности разрешено на всей территории.

Научно-исследовательская деятельность в НП «Лосиный остров» направлена на разработку и внедрение научных методов сохранения биологического разнообразия, природных комплексов и объектов историко-культурного наследия в условиях рекреационного и хозяйственного использования территории, оценку и прогноз экологической обстановки в регионе.

Научно-исследовательская деятельность в национальном парке проводится:

- штатными сотрудниками научного отдела национального парка по планам научно-исследовательских работ, утвержденным Научно-техническим советом национального парка;
- научно-исследовательскими учреждениями и высшими учебными заведениями соответствующего профиля (российскими и зарубежными), отдельными специалистами (в том числе иностранными) на договорных началах по общим с национальным парком программам, согласованным с Департаментом охраны окружающей среды и экологической безопасности Минприроды России.

Организации и отдельные специалисты, планирующие самостоятельные научные исследования на территории национального парка, обязаны согласовывать свои программы с дирекцией парка и представлять отчеты о проделанной работе. Отчеты хранятся в научной библиотеке национального парка на правах рукописей.

Специалисты научного отдела национального парка могут привлекаться к участию в государственной экологической экспертизе проектов строительства, реконструкции и расширения хозяйственных объектов.

В национальном парке вопросы научной, природоохранной, рекреационной и просветительской деятельности рассматриваются Научно-техническим советом из числа

специалистов в области охраны и рационального использования природных и историко-культурных ресурсов, как сотрудников национального парка, так и представителей других государственных и общественных организаций и учреждений. Научно-технический совет является консультативным и совещательным органом при директоре национального парка.

Планы лесохозяйственных, биотехнических, регуляционных и просветительских работ на территории национального парка рассматриваются на заседаниях Научно-технического совета.

Образовательная (эколого-просветительская) деятельность в национальном парке направлена на обеспечение посетителей парка познавательной информацией и научно-популярными знаниями о природных экосистемах и объектах природного и историко-культурного наследия на его территории.

Образовательная деятельность национального парка включает выпуск буклетов, фотоальбомов, путеводителей, справочных материалов и иной печатной продукции, организацию визит-центров, музеев и экспозиций под открытым небом, создание и обустройство экскурсионных троп и маршрутов, организацию школьных лесничеств, детских и юношеских экологических центров, лагерей, прохождение учебной и производственной практики студентов высших и средних специальных учебных заведений соответствующего профиля, освещение деятельности национального парка в средствах массовой информации и иные формы и методы экологического и историко-культурного воспитания и образования.

РАЗДЕЛ 2.8. НОРМАТИВЫ, ПАРАМЕТРЫ И СРОКИ ИСПОЛЬЗОВАНИЯ ЛЕСОВ, РАСПОЛОЖЕННЫХ НА ЗЕМЛЯХ ОСОБО ОХРАНЯЕМЫХ ПРИРОДНЫХ ТЕРРИТОРИЙ ДЛЯ ОСУЩЕСТВЛЕНИЯ РЕКРЕАЦИОННОЙ ДЕЯТЕЛЬНОСТИ

2.8.1 Нормативы использования лесов для осуществления рекреационной деятельности (допустимая рекреационная нагрузка по типам ландшафтов и другое)

Осуществление рекреационной деятельности на территории Национального парка «Лосиный остров» регламентируется Федеральным законом от 14.03.1995 № 33-ФЗ «Об особо охраняемых территориях» и Приказом Минприроды России от 26.03.2012 № 82 «Об утверждении Положения о национальном парке «Лосиный остров».

Осуществление рекреационной деятельности в лесах регламентируется Лесным кодексом РФ, а также Приказом Минприроды России от 09.11.2020 № 908 «Об утверждении Правил использования лесов для осуществления рекреационной деятельности».

Согласно ст. 41 Лесного кодекса РФ леса могут использоваться для осуществления рекреационной деятельности в целях организации отдыха, туризма, физкультурно-оздоровительной и спортивной деятельности. НП «Лосиный остров» имеет удобное географическое расположение, богатые и разнообразные рекреационные ресурсы. Уникальность его обусловлена сочетанием исторических, культурных и природных потенциалов, которые способствуют развитию различных видов отдыха и туристической деятельности. Самостоятельный отдых представлен туризмом, сбором дикоросов, спортивным рыболовством.

Использование лесов в рекреационных целях осуществляется в соответствии с действующим законодательством и с учетом зонирования территории НП «Лосиный остров».

Таблица 2.8.1.1

Нормативы использования лесов для осуществления рекреационной деятельности (допустимая рекреационная нагрузка по типам ландшафтов и др.)

Группы пространств		Типы пространств			
Наименование	индекс	Характеристика	Общая сомкнутость полога леса	Индекс	Шифр
Закрытые	1	Древостои горизонтальной сомкнутости	1,0…0,6	1а	1
		Древостои вертикальной сомкнутости с учетом яруса подроста и подлеска, высотой более 1,5 м	1,0…0,6	1б	2
Полуоткрытые	2	Изреженные древостои с равномерным размещением деревьев с редким подростом высотой более 1,5 м, или без подроста и подлеска	0,5…0,3	2а	3
		Изреженные древостои с неравномерным размещением деревьев с редким подростом и подлеском высотой более 1,5 м, или без подроста и подлеска	0,5…0,3 (в группах 0,7…0,6)	2б	1
		Молодняки высотой более 1,5 м	0,5…0,4	2в	5
Открытые	3	Редины, участки с единичными деревьями, с наличием редкого возобновления кустарников, независимо от их высоты	0,2…0,1	3а	6
		Участки с наличием возобновления леса или кустарников высотой до 1,5 м (вне зависимости от густоты)		3б	7

		Участки без древесно-кустарниковой растительности		3в	8

Таблица 2.8.1.2

Рекреационные нагрузки для насаждений в равнинных условиях, чел.-дн/га

Стадия дигрессии	Класс устойчивости				
	1	2	3	4	5
1	1,5/0-3,0	1,0/0-2,0	0,6/0-1,2	0,3/0-0,7	0,1/0-0,3
2	4, /3,0-6,0	3,0/2,0-4,0	1,8/1,2-2,5	1,0/0,7-1,4	0,5/0,3-0,7
3	11,9/6,0-17,8	8,0/4,0-12,0	5,0/2,5-7,5	2,9/1,4-4,4	1,4/0,7-2,1
4	26,6/17,8-35,5	17,9/12,0-23,8	11,2/7,5-15,0	6,5/4,4-8,7	3,1/2,1-4,2
5	47,1/35,5-58,8	31,7/23,8-39,6	20,0/15,0-25,0	11,5/8,7-14,4	5,5/ 4,2-6,8

Примечание: в числителе – среднее значение рекреационной нагрузки для определённой стадии дигрессии; в знаменателе – диапазон изменения этих нагрузок в процессе постоянного и непрерывного воздействия на природные комплексы.

На лесных участках, представленных для осуществления рекреационной деятельности, подлежат сохранению природные ландшафты, объекты животного мира, растительного мира, водные объекты.

Для осуществления рекреационной деятельности лесные участки предоставляются государственным учреждениям, муниципальным учреждениям в постоянное (бессрочное) пользование, другим лицам – в аренду. Правила использования лесов для осуществления рекреационной деятельности регламентированы ст. 41 Лесного кодекса Российской Федерации.

Использование территории национального парка «Лосиный остров» для рекреационной деятельности возможно трех зонах из пяти существующих - в рекреационной зоне, в зоне охраны историко-культурных объектов, в зоне хозяйственного назначения.

2.8.2 Перечень кварталов и (или) частей кварталов зоны рекреационной деятельности, в том числе перечень кварталов и (или) их частей, в которых допускается возведение физкультурно-оздоровительных, спортивных и спортивно-технических сооружений

Таблица 2.8.2.1

Перечень кварталов и (или) частей кварталов зоны рекреационной деятельности, в том числе перечень кварталов и (или) их частей, в которых допускается возведение физкультурно-оздоровительных, спортивных и спортивно-технических сооружений

Наименование участкового лесничества (лесопарка)	Перечень кварталов и их частей	Площадь, га
Алексеевский	51-53	82
Лосиноостровский	3/1-3, 7/1-5, 8/1, 8/3, 13/1, 13/2, 27/1-4, 28/1	373
Лосинопогонный	3/1, 3/4, 4/1, 4/2, 5/1,5/2	133
Мытищинский	4, 5, 9-13, 15-21, 56, 57, 61, 62	466
Щелковский	1-22	975
Яузский	37/3, 45/3, 47/1-8, 48/1-4, 49/1-4, 50/1-4, 51/1-2, 52/1-3, 53/1-4, 54/1-3	952

2.8.3 Функциональное зонирование территории зоны рекреационной деятельности

Функциональные зоны представляют собой участки, которые выделяются в целях

дифференциации режима использования, охраны, защиты и воспроизводства лесов, расположенных на землях особо охраняемых природных территорий.

Под функциональным зонированием территории понимается разделение рекреационной территории на зоны в соответствии с их природными особенностями, видами использования и другими факторами. Согласно Постановлению Правительства РФ от 21.12.2019 № 1755 «Об утверждении правил изменения границ земель, на которых располагаются леса, указанные в пунктах 3 и 4 части 1 статьи 114 Лесного кодекса Российской Федерации, и определения функциональных зон в лесах, расположенных в лесопарковых зонах» выделяются следующие виды функциональных зон:

– зона активного отдыха (интенсивного рекреационного использования) формируется вокруг населённых пунктов и оздоровительных учреждений, в неё входят участки с хорошей транспортной доступностью и благоприятными санитарно-гигиеническими условиями;

– зона прогулочного отдыха (ограниченного рекреационного использования) предназначена для прогулок, сбора ягод, грибов; прилегает к зоне активного отдыха и занимает (при отсутствии других зон) оставшуюся рекреационную территорию;

– зона фаунистического покоя на территории зоны посещаемость не должна превышать 1 человек на 1 га. Зона создаётся для обеспечения оптимальных условий для обитания и размножения лесной фауны;

– восстановительная зона выделяется в местах, где произошли гибель лесных насаждений либо существенное снижение их устойчивости и требуется длительное (в течение не менее 10 лет) осуществление комплекса мероприятий по воспроизводству лесов.

Нормативы благоустройства прогулочной зоны устанавливаются Министерством природных ресурсов и экологии Российской Федерации.

Зонирование территории НП «Лосиный остров» выполнено согласно Приказа Минприроды России от 26.03.2012 № 82 «Об утверждении Положения о национальном парке «Лосиный остров».

Для выполнения стоящих перед национальным парком «Лосиный остров» задач, на основании требований законодательства в области охраны окружающей среды, на территории национального парка установлен дифференцированный режим его охраны, защиты и использования. С учетом местных, природных, историко-культурных, хозяйственных и иных особенностей на территории национального парка выделены следующие функциональные зоны.

1. Заповедная зона – 182 га (1,5 % территории). Занимает 75 и 76 квартал Лосино-погонного лесопарка. Располагается в областной части национального парка и включает в себя Яузский водно-болотный комплекс и особо ценные хвойные и хвойно-широколиственные леса на территории Лосинопогонного лесопарка. Заповедная зона предназначена для сохранения природной среды в естественном состоянии и в границах, которой запрещается осуществление любой экономической деятельности. В пределах заповедной зоны дополнительно к ограничениям, перечисленным в п.1.1.8.1 регламента, запрещена любая хозяйственная деятельность и рекреационное использование территории. В заповедной зоне допускаются научно-исследовательская деятельность, ведение экологического мониторинга, проведение природоохранных, биотехнических и противопожарных мероприятий, лесоустроительных и землеустроительных работ. Уменьшение площади заповедной зоны не допускается. Пребывание на территории заповедной зоны национального парка граждан, не являющихся работниками Учреждения, или должностными лицами Минприроды России и Росприроднадзора, допускается только при наличии у них разрешений Учреждения или Минприроды России.

2. Особо охраняемая зона – 4297,4 га (34,6%). Занимает в Мытищинском лесопарке кварталы – 1, 31 (южная часть), 32, 36, 37, 40 - 46, 48 - 55 (кроме кв. 49, терр. Егерского участка), 64 (150-метровая полоса вдоль русла Яузы), 65 - 67, 68 (выд. 11 - 15 - болото), 69 (кроме участка к северу от грунтовой дороги), 70 – 73. В Лосино-погонном лесопарке занимает кварталы 6 (кроме территории биостанции), 10 (кл. 2, 4), 11, 12 и 18 (кроме бывшей территории ЦНИЛ), 17 (кл. 1, 2, 4), 19 - 23, 33 (кл. 1, 2, 4), 34 - 36, 74, 77 - 80 . В Алексеевском лесопарке занимает кварталы 3-21, 23-28, 34-37, 44-46. Располагается в областной части национального парка и включает в себя Яузский водно-болотный комплекс и особо ценные хвойные и хвойно-широколиственные леса, верховые и переходные болота, долины малых рек на территории Мытищинского, Лосинопогонного и Алексеевского лесопарков. Особо охраняемая зона предназначена для сохранения природной среды в естественном состоянии, в границах которой допускаются проведение экскурсий и посещение в целях познавательного туризма. Запрещена хозяйственная деятельность, в том числе спортивное и любительское рыболовство; пребывание граждан вне дорог общего пользования и специально выделенных маршрутов; строительство зданий и сооружений, предназначенных для размещения посетителей национального парка, а также устройство и оборудование стоянок для ночлега; выпас и прогон домашних животных; сенокошение, за исключением проводимого в целях обеспечения пожарной безопасности; размещение ульев и пасек; заготовка и сбор гражданами недревесных лесных ресурсов, пищевых лесных ресурсов и лекарственных растений для собственных нужд. В особо охраняемой зоне допускаются: научно-исследовательская и эколого-просветительская деятельность, ведение экологического мониторинга, проведение природоохранных, биотехнических и противопожарных мероприятий, лесоустроительных и землеустроительных работ, организация и обустройство экскурсионных экологических троп и маршрутов. Уменьшение площади особо охраняемой зоны не допускается. Пребывание на территории особо охраняемой зоны национального парка граждан, не являющихся работниками Учреждения, или должностными лицами Минприроды России и Росприроднадзора, допускается только при наличии у них разрешений Учреждения или Минприроды России.

3. Рекреационная зона. Расположена в наиболее посещаемой периферийной части национального парка. Занимает в Мытищинском лесопарке кварталы 2, 3, 4 - 13, 15 - 17, 18 - 19, 20, 21, 23 - 30, 31(сев. часть), 33 - 35, 38, 39, 47, 49 (Егерский участок), 56, 57, 58, 59, 60, 61 - 63, 64 (кроме 150-метровой полосы вдоль русла Яузы), 68 (выд. 1 - 10), 69 (часть к северу от дороги), 74 (южная часть). В Лосино-погонном лесопарке занимает 3, 4, 5, 6 (территория биостанции), 9, 10 (кл. 1, 3), бывшая территория ЦНИЛ (кв. 12, кл. 4 и кв. 18, кл. 2), 16, 17 (кл. 3), 32, 33 (кл. 3), 44, 45, 46. Лосиноостровский лесопарк входит полностью (кроме лесничества, конного двора, сторонних пользователей и линейных объектов). Яузский лесопарк входит полностью (кроме участка, примыкающего к ст. Белокаменная в кв.48, конных дворов, сторонних пользователей и линейных объектов). Алексеевский лесопарк занимает кварталы 1, 2, 22, 29, 30, 31, 32, 33, 41 (западная и часть южной части квартала), 43, 47, 48, 49, 50, 51 - 54; зона, прилегающая к Алексеевскому пруду (территория музейного комплекса, автостоянки и полоса 100 м по берегу пруда), кв. 42 (к востоку от аллеи). Щелковский входит полностью, за исключением линейных объектов и восточной части квартала 7. Внешние границы зоны совпадают с границей национального парка. Зона включает акватории прудов бывшего ЦНИЛ и Алексеевского пруда. Предназначена для обеспечения и осуществления рекреационной деятельности, развития физической культуры и спорта, а также размещения объектов туристической индустрии, музеев и информационных центров. В пределах рекреационной зоны дополнительно к ограничениям, установленных Положением, запрещаются: отдых и ночлег за пределами предусмотренных для

этого мест; сенокошение, за исключением противопожарного скашивания; выпас и прогон домашних животных. В рекреационной зоне допускаются: спортивное и любительское рыболовство; заготовка и сбор гражданами недревесных лесных ресурсов, пищевых лесных ресурсов и лекарственных растений для собственных нужд; научно-исследовательская и эколого-просветительская деятельность, ведение экологического мониторинга, проведение природоохранных, биотехнических, лесохозяйственных и противопожарных мероприятий, лесоустроительных и землеустроительных работ; организация и обустройство экскурсионных экологических троп и маршрутов, смотровых площадок, туристических стоянок и мест отдыха; строительство, реконструкция и эксплуатация гостевых домов и иных объектов рекреационной инфраструктуры; размещение музеев и информационных центров Учреждения, в том числе с экспозицией под открытым небом; размещение ульев и пасек на участках, специально определенных Учреждением; работы по комплексному благоустройству территории.

4. Зона охраны историко-культурных объектов. Расположена в исторических границах Алексеевской рощи. В Алексеевском лесопарке занимает кварталы 38, 39, 40 зап. часть (кроме 100-метровой полосы вдоль пруда), 41 (вост. Половина, кроме 100 м полосы от Щелковского ш.), 42 (часть к западу от аллеи)). Зона охраны историко-культурных объектов (памятников истории и культуры) народов Российской Федерации, предназначенная для сохранения указанных объектов и в границах которой допускается осуществление необходимой для их сохранения деятельности, а также рекреационной деятельности. В пределах зоны охраны объектов культурного наследия (памятников истории и культуры) народов Российской Федерации дополнительно к ограничениям, перечисленным в п.1.1.8.1 настоящего регламента, запрещаются: отдых и ночлег за пределами предусмотренных для этого мест; сенокошение, за исключением проводимого в целях обеспечения пожарной безопасности. В зоне охраны историко-культурных объектов допускаются: спортивное и любительское рыболовство; заготовка и сбор гражданами недревесных лесных ресурсов, пищевых лесных ресурсов и лекарственных растений для собственных нужд; научно-исследовательская и эколого-просветительская деятельность, ведение экологического мониторинга, проведение природоохранных, биотехнических, лесохозяйственных и противопожарных мероприятий, лесоустроительных и землеустроительных работ; организация и обустройство экскурсионных экологических троп и маршрутов; размещение музеев и информационных центров Учреждения, в том числе с экспозицией под открытым небом; размещение ульев и пасек на участках, специально определенных Учреждением; работы по комплексному благоустройству территории; развитие народных и художественных промыслов и связанных с ними видов пользования природными ресурсами, не противоречащих режиму особой охраны; реставрация, ремонт и музеефикация историко-культурных объектов; проведение работ по восстановлению и поддержанию в традиционном состоянии приоритетных культурно-ландшафтных комплексов.

Хозяйственная зона. В хозяйственную зону включаются небольшие по площади участки в местах постоянного проживания сотрудников парка, местного населения, а также территории возле административно-хозяйственных центров лесопарков, участки, включенные в границы парка без изъятия из хозяйственного пользования, линейные объекты (дороги общего пользования, ЛЭП, магистральные газо- и нефтепроводы). В Мытищинском лесопарке занимает кварталы 10, 15, кв. 22, территория возле конторы Мытищинского лесопарка, пос. Центральный - кв. 74, кв. 74а, ВЛ-110 кВ кв. 56, 57, 58, 59, ВЛ-220 кВ кв. 57, 58, 59, 60, 64. В Лосино-погонном лесопарке занимает бывший поселок ЦНИЛ, территория у конторы Лосино-погонного лесопарка, ВЛ-220кВ кв.5, 10. В Лосиноостровском занимает территорию лесопарка, конного двора, ВЛ-220 кВ кв.16, 27, 28 (2, 3), 29 (3, 4), 30 (3, 4), 31. В Яузском лесопарке занимает участок, примыкающий к

ст. Белокаменная в кв.38 кл.3, кв.48, кв.37 кл.2, 3, 4, кв.47. кл.4, кв.51 кл.2, кв.54, ВЛ-220 кВ кв.40 (2, 3), 41 (2, 3), 42 (1, 3), 51 (2), 52 (1, 3), 53 (3, 4), 54 (3), газопровод кв.37(2), 38 (3, 4), 39 (3, 4), 40 (3), 41 (4), 47 (2), 48 (1), 52 (1, 3), 53 (3, 4), 54 (3). В Алексеевском лесопарке - территория лесничества и спорт. базы, ВЛ-220 кВ кв.3, 4, 5, 9, 16, 17, 23, 24, 33, газопровод кв.47, 48, 49, 50, 51, 52, 53, нефтепровод кв.40, 41, 42, 50, 51, 52, 53, ВЛ-10кВ кв.29, 30, 32, 40, 42, 50. В Щелковском лесопарке занимает квартал 7, южная часть, ВЛ-220 кВ кв.2, 4, 5, 8, 9, газопровод кв.14, 16. В зоне хозяйственного назначения допускаются: спортивное и любительское рыболовство; заготовка и сбор гражданами недревесных лесных ресурсов, пищевых лесных ресурсов и лекарственных растений для собственных нужд; научно-исследовательская и эколого-просветительская деятельность, ведение экологического мониторинга, проведение природоохранных, биотехнических, лесохозяйственных и противопожарных мероприятий, лесоустроительных и землеустроительных работ; организация и обустройство экскурсионных экологических троп и маршрутов; размещение музеев и информационных центров Учреждения, в том числе с экспозицией под открытым небом; размещение ульев и пасек на участках, специально определенных Учреждением; работы по комплексному благоустройству территории; развитие народных и художественных промыслов и связанных с ними видов пользования природными ресурсами, не противоречащих режиму особой охраны; установка ульев и пасек на участках, специально определенных Учреждением; прогон и выпас домашних животных, принадлежащих сотрудникам Учреждения и гражданам, проживающим на территории национального парка, на участках, специально определенных Учреждением; сенокошение сотрудниками Учреждениями и гражданами, проживающими на территории национального парка, на участках, специально определенных Учреждением; строительство, реконструкция, ремонт и эксплуатация дорог, трубопроводов, линий электропередачи и других линейных объектов, связанных с функционированием национального парка и с обеспечением функционирования расположенных в его границах населенных пунктов; иные виды деятельности, не запрещенные регламентом.

2.8.4 Перечень временных построек на лесных участках и нормативы их благоустройства

Таблица 2.8.4.1

Перечень временных построек на лесных участках и нормативы их благоустройства

№ п/п	Элементы благоустройства	Ед. изм.	Расчет на 100 га общей площади			
			функциональная зона		леса зеленой зоны	в их пределах рекреационные маршруты
			активного отдыха	прогулочная		
1	Подъездные дороги гравийные с шириной проезжей части 4,5 м	км	0,15	0,04	0,02	-
2	Дороги внутри массивов гравийные с шириной полотна 3,5 м	км	2,0	2,0	1,0	-
3	Автостоянки на 15 автомашин грунтовые с добавлением гравия, щебня	шт.	0,25	0,06	0,03	-
4	Прогулочные тропы	км	0,7	0,7	0,4	-
5	Скамьи 4-х местные	шт.	18	6	3	-
6	Пикниковые столы 6-ти Местные	шт.	7	1,2	0,6	-
7	Навесы	шт.	1,5	0,4	0,2	0,2

№ п/п	Элементы благоустройства	Ед. изм.	Расчет на 100 га общей площади			
			функциональная зона		леса зеленой зоны	в их пределах рекреационные маршруты
			активного отдыха	прогулочная		
8	Очаги для приготовления пищи	шт.	3,5	1,0	0,5	0,6
9	Урны	шт.	30			
10	Мусоросборники, установленные на хозяйственной площадке	шт.	3,5			
11	Туалеты	шт.	0,18			
12	Аншлаги	шт.	0,7	0,2	0,1	0,4
13	Спортивные и игровые площадки	$м^2$	37			5
14	Пляжи на реках и водоёмах	$м^2$	90	30	15	
15	Пляжные кабины	шт.	0,18	0,04	0,02	-
16	Беседки	шт.	0,17			
17	Указатели	шт.	1,5	0,4	0,5	0,4
18	Видовые точки	шт.	0,7	0,2	0,1	0,3
19	Колодцы, родники	шт.	0,07	0,02	0,01	0,01
20	Площадки для палаток туристов	$м^2$	5	5	50	20
21	Мостики, переходы	шт.	1,5	0,2	0,1	-

В соответствии с действующим законодательством для создания указанных объектов необходима разработка проекта освоения лесов для осуществления рекреационной деятельности с передачей указанного лесного участка в постоянное бессрочное пользование (аренду) с возможностью последующей эксплуатации, в которых будут закреплены все проектные решения.

2.8.5 Параметры и сроки использования лесов для осуществления рекреационной деятельности

Земельные участки, которые находятся в федеральной собственности и расположены в границах соответствующих функциональных зон национальных парков, могут предоставляться в целях осуществления рекреационной деятельности, в том числе физкультурно-оздоровительной и спортивной, гражданам и юридическим лицам в аренду в соответствии с земельным законодательством.

В указанных целях, федеральное государственное бюджетное учреждение, осуществляющее управление национальными парками, осуществляет отказ от права постоянного (бессрочного) пользования на указанные земельные участки на условиях и в порядке, которые установлены земельным законодательством.

Использование лесов для осуществления рекреационной деятельности осуществляется в соответствии с Приказом Минприроды России от 09.11.2020 № 908 «Об утверждении Правил использования лесов для осуществления рекреационной деятельности».

При использовании лесных участков для осуществления рекреационной деятельности необходимо обеспечить выполнение требований Правил санитарной безопасности в лесах, утверждённых постановлением Правительства Российской Федерации от 09.12.2020 № 2047, и Правил пожарной безопасности в лесах, утверждённых постановлением Правительства Российской Федерации от 07.10.2020 № 1614.

При определении размеров участков, выделяемых для осуществления рекреационной деятельности, необходимо руководствоваться оптимальной рекреационной нагрузкой на лесные

экосистемы при соблюдении условий предупреждения и предотвращения ущерба лесным насаждениям и окружающей природной среде.

Граждане и юридические лица используют лесные участки для осуществления рекреационной деятельности на основании договоров аренды и в соответствии с проектом освоения лесов, прошедшим государственную или муниципальную экспертизу.

Невыполнение гражданами и юридическими лицами, использующими леса для осуществления рекреационной деятельности, проекта освоения лесов является основанием для досрочного расторжения договора аренды лесного участка.

В соответствии с п. 3 ст. 72 Лесного кодекса РФ, договор аренды лесного участка для осуществления рекреационной деятельности заключается на срок от 10 до 49 лет.

На лесных участках, предоставленных для осуществления рекреационной деятельности, подлежат сохранению природные ландшафты, объекты животного мира, растительного мира, водные объекты.

В целях проведения благоустройства предоставленных лесных участков лица, использующие леса для осуществления рекреационной деятельности, осуществляют уход за лесами на основании проекта освоения лесов.

При осуществлении рекреационной деятельности в лесах допускается возведение некапитальных строений, сооружений на лесных участках и осуществление их благоустройства.

В целях строительства объектов для осуществления рекреационной деятельности в лесах допускается проведение ландшафтных рубок лесных насаждений на основании проекта освоения лесов.

При осуществлении рекреационной деятельности в лесах не допускается повреждение лесных насаждений, растительного покрова и почв за пределами предоставленного лесного участка, захламление площади предоставленного лесного участка и прилегающей территории за пределами предоставленного лесного участка бытовым мусором, иными видами отходов, а также проезд транспортных средств и иных механизмов по произвольным, неустановленным маршрутам.

РАЗДЕЛ 2.9. НОРМАТИВЫ, ПАРАМЕТРЫ И СРОКИ ИСПОЛЬЗОВАНИЯ ЛЕСОВ ДЛЯ СОЗДАНИЯ ЛЕСНЫХ ПЛАНТАЦИЙ И ИХ ЭКСПЛУАТАЦИИ

Использование территории национального парка «Лосиный остров» в целях создания лесных плантаций, не отвечает целям и задачам национального парка и не проектируется.

РАЗДЕЛ 2.10. НОРМАТИВЫ, ПАРАМЕТРЫ И СРОКИ ИСПОЛЬЗОВАНИЯ ЛЕСОВ ДЛЯ ВЫРАЩИВАНИЯ ПЛОДОВЫХ, ЯГОДНЫХ, ДЕКОРАТИВНЫХ РАСТЕНИЙ И ЛЕКАРСТВЕННЫХ РАСТЕНИЙ

Использование защитных лесов для выращивания лесных плодовых, ягодных, декоративных растений, лекарственных растений не отвечает целям и задачам национального парка, в связи с чем указанный вид использования лесов не планируется.

РАЗДЕЛ 2.11. НОРМАТИВЫ, ПАРАМЕТРЫ И СРОКИ ИСПОЛЬЗОВАНИЯ ЛЕСОВ ДЛЯ ВЫРАЩИВАНИЯ ПОСАДОЧНОГО МАТЕРИАЛА ЛЕСНЫХ РАСТЕНИЙ (САЖЕНЦЕВ, СЕЯНЦЕВ)

На территории лесничества использование лесов для выращивания посадочного материала лесных растений (саженцев, сеянцев) не предусматривается.

РАЗДЕЛ 2.12. НОРМАТИВЫ, ПАРАМЕТРЫ И СРОКИ ИСПОЛЬЗОВАНИЯ ЛЕСОВ ДЛЯ ВЫПОЛНЕНИЯ РАБОТ ПО ГЕОЛОГИЧЕСКОМУ ИЗУЧЕНИЮ НЕДР, ДЛЯ РАЗРАБОТКИ МЕСТОРОЖДЕНИЙ ПОЛЕЗНЫХ ИСКОПАЕМЫХ

Использование лесов для выполнения работ по разведке, разработке (добыче) полезных ископаемых на территории национального парка согласно Федерального закона от 14.03.1995 № 33-ФЗ, а также Приказа Минприроды России от 26.03.2012 № 82 «Об утверждении Положения о НП «Лосиный остров» запрещена.

РАЗДЕЛ 2.13. НОРМАТИВЫ, ПАРАМЕТРЫ И СРОКИ ИСПОЛЬЗОВАНИЯ ЛЕСОВ ДЛЯ СТРОИТЕЛЬСТВА И ЭКСПЛУАТАЦИИ ВОДОХРАНИЛИЩ И ИНЫХ ИСКУССТВЕННЫХ ВОДНЫХ ОБЪЕКТОВ, А ТАКЖЕ ГИДРОТЕХНИЧЕСКИХ СООРУЖЕНИЙ И СПЕЦИАЛИЗИРОВАННЫХ ПОРТОВ

В соответствии с пунктом «в» части 2 статьи 15 Федерального закона от 14 марта 1995 г. № 33-ФЗ «Об особо охраняемых природных территориях» запрещена деятельность, влекущая за собой изменения гидрологического режима.

РАЗДЕЛ 2.14. НОРМАТИВЫ, ПАРАМЕТРЫ И СРОКИ ИСПОЛЬЗОВАНИЯ ЛЕСОВ ДЛЯ СТРОИТЕЛЬСТВА, РЕКОНСТРУКЦИИ, ЭКСПЛУАТАЦИИ ЛИНЕЙНЫХ ОБЪЕКТОВ

В соответствии с п. 2 ст. 15 Федерального закона от 14.03.1995 N 33-ФЗ «Об особо охраняемых природных территориях» на территориях национальных парков запрещается строительство магистральных дорог, трубопроводов, линий электропередачи и других коммуникаций, а также строительство и эксплуатация хозяйственных и жилых объектов, за исключением объектов, связанных с функционированием национальных парков и с обеспечением функционирования расположенных в их границах населенных пунктов.

В соответствии с установленным режимом на территории НП «Лосиный остров» в зоне хозяйственного назначения допускается строительство, реконструкция, ремонт и эксплуатация дорог, трубопроводов, линий электропередачи и других линейных объектов, связанных с функционированием национального парка и с обеспечением функционирования расположенных в его границах населенных пунктов.

На территории НП «Лосиный остров» размещение и эксплуатация существующих линейных объектов на территории НП «Лосиный остров» регламентируется действующим законодательством, в том числе Постановлением Правительства РФ от 24.02.2009 № 160 «О порядке установления охранных зон объектов электросетевого хозяйства и особых условий использования земельных участков, расположенных в границах таких зон», Приказ Минприроды России от 10.07.2020 № 434 «Об утверждении Правил использования лесов для строительства, реконструкции, эксплуатации линейных объектов и Перечня случаев использования лесов для строительства, реконструкции, эксплуатации линейных объектов без предоставления лесного участка, с установлением или без установления сервитута, публичного сервитута».

Характеристика существующих объектов лесной представлена в п. 1.1.11 настоящего регламента. Создание новых линейных объектов, не связанных с объектами лесной инфраструктуры не планируется.

Использование лесов для строительства, реконструкции, эксплуатации линий электропередач, линий связи, дорог, трубопроводов и других линейных объектов осуществляется в соответствии со статьями 21, 45 Лесного кодекса РФ, Приказом МПР от 10.07.2020 № 434 «Об утверждении правил использования лесов для строительства, реконструкции, эксплуатации линейных объектов и перечня случаев использования лесов для строительства, реконструкции, эксплуатации линейных объектов без предоставления лесного участка, с установлением или без установления сервитута, публичного сервитута» и «Правилами установления охранных зон объектов электросетевого хозяйства и особых условий использования земельных участков, расположенных в границах таких зон», утверждёнными Постановлением Правительства Российской Федерации от 24.02.2009 № 160.

Лесные участки, находящиеся в государственной или муниципальной собственности, предоставляются гражданам, юридическим лицам для строительства, реконструкции, эксплуатации линейных объектов в аренду, безвозмездное срочное или постоянное (бессрочное) пользование в соответствии с Гражданским кодексом Российской Федерации, Земельным кодексом Российской Федерации и со ст.ст. 9, 21, 45 и 74 Лесного кодекса РФ.

Строительство, реконструкция и эксплуатация объектов, не связанных с созданием лесной инфраструктуры, на землях лесного фонда допускаются для использования линий электропередачи, линий связи, дорог, трубопроводов и других линейных объектов.

В лесах, расположенных на территориях национальных парков, природных парков и государственных природных заказников, запрещается проведение сплошных рубок лесных насаждений, если иное не предусмотрено правовым режимом функциональных зон, установленных в границах этих особо охраняемых природных территорий в соответствии с Федеральным законом от 14.03.1995 № 33-ФЗ «Об особо охраняемых природных территориях».

В соответствии с Положением о национальном парке запрещается проведение сплошных рубок леса, за исключением сплошных санитарных рубок, рубок, связанных с тушением лесных пожаров, в том числе с созданием противопожарных разрывов, и рубок, связанных со строительством, реконструкцией и эксплуатацией линейных объектов.

Использование лесов для строительства, реконструкции, эксплуатации, в том числе при капитальных и текущих ремонтах линейных объектов, осуществляется без предоставления лесных участков, установления сервитута, публичного сервитута в случаях проведения выборочных рубок и сплошных рубок деревьев, кустарников, лиан в целях обеспечения безопасности граждан и создания необходимых условий для эксплуатации линейных объектов, в том числе в охранных зонах линейных объектов.

РАЗДЕЛ 2.15. НОРМАТИВЫ, ПАРАМЕТРЫ И СРОКИ ИСПОЛЬЗОВАНИЯ ЛЕСОВ ДЛЯ ПЕРЕРАБОТКИ ДРЕВЕСИНЫ И ИНЫХ ЛЕСНЫХ РЕСУРСОВ

Для переработки древесины и иных лесных ресурсов необходимо создание лесоперерабатывающей инфраструктуры. В защитных лесах создание лесоперерабатывающей инфраструктуры запрещено ст. 14 Лесного Кодекса РФ, соответственно данный вид использования лесов не может быть осуществлен на землях особо охраняемых природных территорий НП «Лосиный остров».

РАЗДЕЛ 2.16. НОРМАТИВЫ, ПАРАМЕТРЫ И СРОКИ ИСПОЛЬЗОВАНИЯ ЛЕСОВ ДЛЯ ОСУЩЕСТВЛЕНИЯ РЕЛИГИОЗНОЙ ДЕЯТЕЛЬНОСТИ

Нормативы, параметры и сроки разрешенного использования лесов для религиозной деятельности на территории лесничества не установлены.

РАЗДЕЛ 2.17. ТРЕБОВАНИЯ К ОХРАНЕ, ЗАЩИТЕ И ВОСПРОИЗВОДСТВУ ЛЕСОВ

В соответствии со ст. 51, 61 Лесного кодекса РФ охрана, защита и воспроизводство лесов (территория НП «Лосиный остров») осуществляются силами федерального государственного бюджетного учреждения, созданного для обеспечения выполнения задач НП «Лосиный остров» в пределах полномочий.

Согласно ст. 19 Лесного кодекса РФ, мероприятия по сохранению лесов могут осуществляться государственными (муниципальными) бюджетными и автономными учреждениями, подведомственными федеральным органам исполнительной власти, органам исполнительной власти субъектов Российской Федерации, в пределах полномочий указанных органов, определенных в соответствии со статьями 81 - 84 Лесного кодекса РФ.

Положением о Национальном парке «Лосиный остров» разрешено проведение санитарно-оздоровительных, природоохранных, биотехнических и противопожарных мероприятий на всей территории национального парка.

Невыполнение гражданами, юридическими лицами, осуществляющими использование лесов, лесохозяйственного регламента и проекта освоения лесов в части охраны, защиты лесов и их воспроизводства является основанием для досрочного расторжения договоров аренды лесных участков, а также для принудительного прекращения права постоянного (бессрочного) пользования лесным участком или права безвозмездного срочного пользования лесным участком.

2.17.1 Требования к мерам пожарной безопасности в лесах, охране лесов от загрязнения радиоактивными веществами и иного негативного воздействия

Охрана лесов от пожаров осуществляется в соответствии с Лесным кодексом РФ, Федеральным законом от 21.12.1994 № 68-ФЗ «О защите населения и территорий от чрезвычайных ситуаций природного и техногенного характера», Федеральным законом от 21.12.1994 N 69-ФЗ (ред. от 22.12.2020) «О пожарной безопасности», а также «Правилами пожарной безопасности в лесах», утвержденными Постановлением Правительства РФ от 07.10.2020 N 1614, Приказом Рослесхоза от 05.07.2011 № 287 «Об утверждении классификации природной пожарной опасности лесов и классификации пожарной опасности в лесах в зависимости от условий погоды», Приказом МПР РФ от 16.07.2007 N 181 «Об утверждении Особенностей использования, охраны, защиты, воспроизводства лесов, расположенных на особо охраняемых природных территориях».

В соответствии с Лесным Кодексом РФ (ч. 1 ст. 53 Лесного Кодекса РФ) и Правилами пожарной безопасности в лесах, меры пожарной безопасности в лесах включают в себя:

а) предупреждение лесных пожаров (включающее противопожарное обустройство лесов и обеспечение средствами предупреждения и тушения лесных пожаров);

б) мониторинг пожарной опасности в лесах и лесных пожаров;

в) разработку и утверждение планов тушения лесных пожаров;

г) иные меры пожарной безопасности в лесах.

Меры противопожарного обустройства лесов включают в себя:

1) строительство, реконструкцию и эксплуатацию лесных дорог, предназначенных для охраны лесов от пожаров;

2) строительство, реконструкцию и эксплуатацию посадочных площадок для самолетов, вертолетов, используемых в целях проведения авиационных работ по охране и защите лесов;

3) прокладку просек, противопожарных разрывов, устройство противопожарных минерализованных полос;

4) строительство, реконструкцию и эксплуатацию пожарных наблюдательных пунктов (вышек, мачт, павильонов и других наблюдательных пунктов), пунктов сосредоточения противопожарного инвентаря;

5) устройство пожарных водоемов и подъездов к источникам противопожарного водоснабжения;

6) проведение работ по гидромелиорации;

7) снижение природной пожарной опасности лесов путем регулирования породного состава лесных насаждений и проведения санитарно-оздоровительных мероприятий;

8) проведение профилактического контролируемого противопожарного выжигания хвороста, лесной подстилки, сухой травы и других лесных горючих материалов;

9) иные определенные Правительством Российской Федерации меры, в том числе:

– прочистка просек, прочистка противопожарных минерализованных полос и их обновление;

– эксплуатация пожарных водоемов и подъездов к источникам водоснабжения;

– благоустройство зон отдыха граждан, пребывающих в лесах в соответствии со ст. 11 Лесного кодекса РФ;

– установка и эксплуатация шлагбаумов, устройство преград, обеспечивающих ограничение пребывания граждан в лесах в целях обеспечения пожарной безопасности;

– создание и содержание противопожарных заслонов и устройство лиственных опушек;

– установка и размещение стендов и других знаков и указателей, содержащих информацию о мерах пожарной безопасности в лесах.

Указанные меры противопожарного обустройства лесов на лесных участках, предоставленных в постоянное (бессрочное) пользование, в аренду, осуществляются лицами, использующими леса на основании проекта освоения лесов.

Мониторинг пожарной опасности в лесах и лесных пожаров включает в себя:

1) наблюдение и контроль над пожарной опасностью в лесах и лесными пожарами;

2) организацию системы обнаружения и учета лесных пожаров, системы наблюдения за их развитием с использованием наземных, авиационных или космических средств;

3) организацию патрулирования лесов;

4) прием и учет сообщений о лесных пожарах, а также оповещение населения и противопожарных служб о пожарной опасности в лесах и лесных пожарах специализированными диспетчерскими службами.

Мониторинг пожарной опасности осуществляется в соответствии со ст. 53.2 Лесного кодекса Российской Федерации и Приказом Минприроды России от 23.06.2014 №276 «Об утверждении Порядка осуществления мониторинга пожарной опасности в лесах и лесных пожаров».

В целях мониторинга пожарной опасности и лесных пожаров на территории НП «Лосиный остров» рекомендуется осуществление наземного патрулирования лесов, а также организация

пожарного наблюдательного пункта на объектах (зданий, сооружений, вышек), непосредственно примыкающих к насаждениям и расположенным над лесным пологом.

Обеспечение средствами предупреждения и тушения лесных пожаров включает в себя:

1) приобретение противопожарного снаряжения и инвентаря;

2) содержание пожарной техники и оборудования, систем связи и оповещения;

3) создание резерва пожарной техники и оборудования, противопожарного снаряжения и инвентаря, а также горюче-смазочных материалов.

В качестве противопожарного обустройства лесов НП «Лосиный остров» предлагается:

– установка и размещение стендов и других знаков и указателей, содержащих информацию о мерах пожарной безопасности в лесах;

– благоустройство зон отдыха граждан, пребывающих в лесах;

– эксплуатация лесных дорог, предназначенных для охраны лесов от пожаров;

– устройство прочистка и обновление противопожарных минерализованных полос;

– устройство пожарных наблюдательных пунктов (вышек, мачт, павильонов и других наблюдательных пунктов);

– устройство пунктов сосредоточения противопожарного инвентаря и пр.

В качестве источников водоснабжения на противопожарные нужды предлагается использовать стационарные пункты водозабора, расположенные на территории.

В целях создания и содержания систем и средств предупреждения и тушения лесных пожаров, в соответствии с установленными нормативами необходимо создание и содержание одного пункта сосредоточения противопожарного инвентаря (на территории Заказчика/лесопользователя, арендатора).

Нормативы противопожарного обустройства лесов НП «Лосиный остров» установлены в соответствии с Приказом Рослесхоза от 27.04.2012 №174 «Об утверждении Нормативов противопожарного обустройства лесов» и Правилами пожарной безопасности в лесах, согласно постановлению Правительства Российской Федерации от 07.10.2020 №1614 «Об утверждении Правил пожарной безопасности в лесах» и отражены в таблице 2.17.1.1.

Таблица 2.17.1.1

Мероприятия по противопожарному обустройству лесов.
Виды и объёмы мероприятий по противопожарному устройству лесов

№ № п/п	Меры противопожарного обустройства лесов	Ед. изм.	Количество проектируемых мероприятий		
			Защитные леса		
			Норматив на 1000 га	Требуется по нормативам на срок действия регламента	Проектируется ежегодно по лесоводственным соображениям
1	2	3	4	5	7
1.	Установка и размещение стендов и других знаков и указателей, содержащих информацию о мерах пожарной безопасности в лесах, в виде:	-	-	-	-
1.1.	стендов	шт.	не менее одного на лесопарк	не менее одного на лесопарк	Не проектируется, фактически 47 шт.
1.2.	плакатов	шт.	0,1	2	Не проектируется, фактически 2 шт.
1.3.	объявлений (аншлагов) и других знаков и указателей	шт.	0,2	3	Не проектируется, фактически 93 шт.
2.	Благоустройство зон отдыха граждан, пребывающих в лесах, в соответствии со статьей 11 Лесного кодекса Российской Федерации	шт.	4	47	Не проектируется, (фактически 59 шт.)
3.	Установка и эксплуатация шлагбаумов, устройство преград, обеспечивающих ограничение пребывания граждан в лесах в целях обеспечения пожарной безопасности	шт.	0,1	2	Не проектируется, фактически 80 шт.
4.	Лесные дороги, предназначенные для охраны лесов от пожаров	-	-	-	-
4.1.	строительство	км	0,5	5,82	Не планируется[1]
4.2.	реконструкция	км	1	11,64	Не планируется[1]
4.3.	эксплуатация	км	суммарная протяженность созданных, реконструируемых и эксплуатируемых лесных дорог	288,613	Фактически 288,613 км
5.	Строительство, реконструкция и эксплуатация посадочных площадок для самолетов, вертолётов, используемых в целях проведения авиационных работ по охране и защите лесов	шт.	не менее одной на национальный парк, авиаотделение в районах авиационной охраны лесов	не менее одной на национальный парк, авиаотделение в районах авиационной охраны лесов	Не планируется, фактически 5 шт.
6.	Прокладка противопожарных	км	не планируется	не	не планируется[2]

№ № п/п	Меры противопожарного обустройства лесов	Ед. изм.	Количество проектируемых мероприятий		
			Защитные леса		
			Норматив на 1000 га	Требуется по нормативам на срок действия регламента	Проектируется ежегодно по лесоводственным соображениям
1	2	3	4	5	7
	разрывов			планируется	
6.1.	Прокладка просек	км	0,5	5,82	не планируется[2]
6.2.	Устройство противопожарных минерализованных полос	км	1	11,64	12[3]
7.	Прочистка и обновление:	-	-		-
7.1.	просек	км	1,0	11,64	29,0 км[4]
7.2.	противопожарных минерализованных полос	км	2	23,28	Фактически 36,498 км, необходима прочистка 2 раза в год, общая протяженность 72,996 км
8.	Строительство, реконструкция и эксплуатация	-			-
8.1.	пожарных наблюдательных пунктов (вышек, мачт, павильонов и других наблюдательных пунктов)[5]	шт.	0,1	1	Не проектируется, фактически 4 шт.
8.2.	пунктов сосредоточения противопожарного инвентаря	шт.	по одному на добровольную пожарную команду	по одному на добровольную пожарную команду	Не проектируется, фактически 20 шт.
9.	Устройство (эксплуатация) пожарных водоёмов:	1 КППО	0,2	3	Не проектируется, фактически 13 шт.
		2 КППО	0,02	1	
		3-5 КППО	-	-	
9.1.	Устройство подъездов к источникам противопожарного водоснабжения	шт.	0,22	3	не планируется[6] фактически 13 шт.
10.	Эксплуатация пожарных водоемов и подъездов к источникам водоснабжения	шт.	по количеству имеющихся	по количеству имеющихся	по количеству имеющихся[7]
11.	Снижение природной пожарной опасности лесов путём регулирования породного состава лесных насаждений и проведения санитарно-оздоровительных мероприятий	га	в соответствии с лесным планом субъекта Российской Федерации, с лесохозяйственным регламентом и планом тушения лесных пожаров на территории лесничества		не планируется
12.	Проведение профилактического контролируемого противопожарного выжигания хвороста, лесной подстилки, сухой травы и других лесных	га	0,15	1,75	не планируется

№ № п/п	Меры противопожарного обустройства лесов	Ед. изм.	Количество проектируемых мероприятий		
			Защитные леса		
			Норматив на 1000 га	Требуется по нормативам на срок действия регламента	Проектируется ежегодно по лесоводственным соображениям
1	2	3	4	5	7
	горючих материалов				
13.	Проведение работ по гидромелиорации:		не планируется	не планируется	не планируется
13.1.	строительство лесоосушительных систем на осушенных землях	км			
		га			
13.2.	строительство дорог на осушенных лесных землях	км			
		га			
13.3.	создание шлюзов на осушенной сети	км			
14.	Создание и содержание противопожарных заслонов	-	не планируется	не планируется	не планируется
14.1.	шириной 120-130 м	км			
14.2.	шириной 30-50 м	км			
14.3.	Устройство лиственных опушек шириной 150-300м	км			
15.	ПХС II типа	шт.	-	-	1[8]
16.	Формирование добровольных пожарных команд (ДПК)[9]	шт.	-	-	Фактически 5 шт.

Примечание:
1. Строительство и реконструкция лесных дорог для охраны лесов от пожаров не планируется;
2. Прокладка просек, противопожарных разрывов, устройство противопожарных минерализованных полос осуществляется за исключением зон с особыми условиями использования территорий, на которых расположены соответствующие леса; просеки на территории национального парка разрублены, планируется их расчистка.
3. В нормативах указан минимальный ежегодный объем нарезки противопожарных минерализованных полос. В связи с проектируемыми мероприятиями по созданию лесных культур и ограничению указанных площадей минерализованными полосами, объемы мероприятий определяются ежегодно.
4. В нормативах указан минимальный ежегодный объем прочистки и обновления просек. В связи с участившимися ветровалами объем мероприятий может быть увеличен при необходимости и определяется ежегодно.
5. Строительство, реконструкция и эксплуатация пожарных наблюдательных пунктов (вышек, мачт, павильонов и других наблюдательных пунктов) – планируется использовать имеющиеся вышки для размещения стационарных камер видеонаблюдения и видеофиксации, либо визуального наблюдения;
6. Устройство подъездов к источникам противопожарного водоснабжения – помимо имеющихся планируется использовать стационарные пункты водозабора, расположенные на территории нацпарка.
7. Устройство пожарных водоёмов – помимо имеющихся планируется использовать стационарные пункты водозабора, расположенные на территории нацпарка;
8. Расположен в кв. 74 Мытищинского лесопарка.
9. Сформированы добровольные пожарные команды на базе контор лесопарков: Мытищинский, Щелковский, Алексеевский, Лосинопогонный, Лосиноостровский.

Вид и количество приобретаемого инвентаря и оборудования для устройства пункта сосредоточения устанавливаются на основании действующих Нормативов противопожарного обустройства лесов, утверждённых Приказом Рослесхоза от 27.04.2012 № 174 «Об утверждении Нормативов противопожарного обустройства лесов» и Правилами пожарной безопасности в лесах,

согласно постановлению Правительства Российской Федерации от 07.10.2020 №1614 «Об утверждении Правил пожарной безопасности в лесах».

Нормы по их видам и количеству установлены как минимально необходимые.

Информация о мерах противопожарного обустройства лесов, об организации мониторинга пожарной опасности в лесах и лесных пожаров, а также общая характеристика лесов на территории лесов национального парка «Лосиный остров» должна быть зафиксирована в плане тушения лесных пожаров.

Планы тушения лесных пожаров

План тушения лесных пожаров разрабатывается в отношении лесов НП «Лосиный остров», в соответствии с Постановлением Правительства РФ от 17.05.2011 № 377 «Об утверждении Правил разработки и утверждения плана тушения лесных пожаров и его формы», утверждается на один календарный год.

Планы тушения лесных пожаров, устанавливают:

1) перечень и состав лесопожарных формирований, пожарной техники и оборудования, противопожарного снаряжения и инвентаря, иных средств предупреждения и тушения лесных пожаров на соответствующей территории, порядок привлечения и использования таких средств в соответствии с уровнем пожарной опасности в лесах;

2) перечень сил и средств подразделений пожарной охраны и аварийно-спасательных формирований, которые могут быть привлечены в установленном порядке к тушению лесных пожаров, и порядок привлечения таких сил и средств в соответствии с уровнем пожарной опасности в лесах;

3) мероприятия по координации работ, связанных с тушением лесных пожаров;

4) меры по созданию резерва пожарной техники и оборудования, противопожарного снаряжения и инвентаря, транспортных средств и горюче-смазочных материалов;

5) иные мероприятия.

Органы государственной власти, органы местного самоуправления в пределах своих полномочий, определенных в соответствии со ст. 81-84 Лесного кодекса РФ, ограничивают пребывание граждан в лесах и въезд в них транспортных средств, проведение в лесах определённых видов работ в целях обеспечения пожарной безопасности или санитарной безопасности в лесах в порядке, установленном уполномоченным Федеральным органом исполнительной власти (ст. 53.5 Лесного кодекса РФ).

Согласно ч. 5 ст. 11 Лесного кодекса РФ пребывание граждан в лесах может быть ограничено в целях обеспечения пожарной безопасности в лесах в и безопасности граждан при выполнении работ.

Класс пожарной опасности в лесах определяется в соответствии с приказом Федерального агентства лесного хозяйства от 05.07.2011 № 287 «Об утверждении классификации природной пожарной опасности лесов и классификации пожарной опасности в лесах в зависимости от условий погоды».

Таблица 2.17.1.2

Классификация природной пожарной опасности лесов

Класс природной пожарной опасности лесов	Объект загорания (характерные типы леса, вырубок, лесных насаждений и безлесных пространств)	Наиболее вероятные виды пожаров, условия и продолжительность периода их возможного возникновения и распространения
I (природная пожарная опасность - очень высокая)	Хвойные молодняки. Места сплошных рубок: лишайниковые, вересковые, вейниковые и другие типы вырубок по суходолам (особенно захламлённые). Сосняки лишайниковые и вересковые. Расстроенные, отмирающие и сильно повреждённые древостои (сухостой, участки бурелома и ветровала, недорубы), места сплошных рубок составлением отдельных деревьев, выборочных рубок высокой и очень высокой интенсивности, захламлённые гари.	В течение всего пожароопасного сезона возможны низовые пожары, а на участках с наличием древостоя – верховые. На вейниковых и других травяных типах вырубок по суходолу особенно значительна пожарная опасность весной, а в некоторых районах и осенью.
II (природная пожарная опасность - высокая)	Сосняки-брусничники, особенно с наличием соснового подроста или подлеска из можжевельника выше средней густоты. Лиственничники кедрово-стланниковые.	Низовые пожары возможны в течение всего пожароопасного сезона; верховые – в периоды пожарных максимумов (периоды, в течение которых число лесных пожаров или площадь, охваченная огнём, превышает средние многолетние значения для данного района).
III (природная пожарная опасность - средняя)	Сосняки-кисличники и черничники, лиственничники-брусничники, кедровники всех типов, кроме приручейных и сфагновых, ельники-брусничники и кисличники.	Низовые и верховые пожары возможны в период летнего максимума, а в кедровниках, кроме того, в периоды весеннего и особенно осеннего максимумов.
IV (природная пожарная опасность - слабая)	Места сплошных рубок таволговых и долгомошниковых типов (особенно захламлённые). Сосняки, лиственничники и лесные насаждения лиственных древесных пород в условиях травяных типов леса. Сосняки и ельники сложные, липняковые, лещиновые, дубняковые, ельники-черничники, сосняки сфагновые и долгомошники, кедровники приручейные и сфагновые, березняки-брусничники, кисличники, черничники и сфагновые, осинники-кисличники и черничники, мари.	Возникновение пожаров (в первую очередь низовых) возможно в травяных типах леса и на таволговых вырубках в периоды весеннего и осеннего пожарных максимумов; в остальных типах леса и на долгомошниковых вырубках – в периоды летнего максимума.

Класс природной пожарной опасности лесов	Объект загорания (характерные типы леса, вырубок, лесных насаждений и безлесных пространств)	Наиболее вероятные виды пожаров, условия и продолжительность периода их возможного возникновения и распространения
V (природная пожарная опасность - отсутствует)	Ельники, березняки и осинники долгомошники, ельники сфагновые и приручeнные. Ольшаники всех типов.	Возникновение пожара возможно только при особо неблагоприятных условиях (длительная засуха).

Распределение площади лесов НП «Лосиный остров» по классам природной пожарной опасности приведено в табл. 2.17.1.3.

Таблица 2.17.1.3

Распределение площади по классам природной пожарной опасности

(площадь, га)

Лесничество, участковое лесничество	Площадь по классам пожарной опасности					Итого	Средний класс
	I	II	III	IV	V		
1	2	3	4	5	6	7	8
Алексеевский	154,3	81,51	1259,55	614,75	195,18	2305,29	3,3
Лосиноостровский	11,794	36,775	379,916	791,361	127,004	1346,85	3,7
Лосинопогонный	13,13	116,28	661,12	1447,51	755,8	2993,84	3,9
Мытищинский	24,2	69,596	701,155	562,138	772,911	2130	3,9
Щелковский	26,826	179,845	554,655	266,354	108,7	1136,38	3,2
Яузский	23,519	73,45	368,981	1130,53	133,37	1729,85	3,7
НП Лосиный остров	253,769	557,456	3925,377	4812,643	2092,965	11642,21	3,6
%	2,18	4,78	33,72	41,34	17,98	100	

Нормативы обеспеченности средствами предупреждения и тушения лесных пожаров лиц, использующих леса

Нормы наличия средств предупреждения и тушения лесных пожаров при использовании лесов устанавливаются в соответствии с Приказом Минприроды России от 28.03.2014 № 161 «Об утверждении видов средств предупреждения и тушения лесных пожаров, нормативов обеспеченности данными средствами лиц, использующих леса, норм наличия средств предупреждения и тушения лесных пожаров при использовании лесов», и Правилами пожарной безопасности в лесах, утверждёнными постановлением Правительства Российской Федерации от 07.10.2020 №1614 «Об утверждении Правил пожарной безопасности в лесах», в зависимости от площади используемых лесных участков, количества объектов, объемов работ и численности работающих.

В случаях, если нормы составят не целое число, необходимо провести округление в большую сторону до целого числа. Формулировка в нормах «на каждые ... га арендованной площади» (при объёмах более 100 тыс. га) означает, что нормы средств предупреждения и тушения лесных пожаров рассчитываются пропорционально указанной площади (объёма использования лесов), исходя из установленных нормативов с округлением до целого числа в большую сторону. Данное правило аналогично применяется для расчёта нормативов при формулировке «на каждые ... работающих человек».

Средства предупреждения и тушения лесных пожаров должны соответствовать

требованиям нормативных правовых актов Российской Федерации, регламентирующих техническое регулирование в области пожарной безопасности.

В случае, если арендованная площадь (согласно договору аренды лесного участка) представлена несколькими лесными участками (2 и более), не имеющими общих границ, независимо от вида и объёма использования лесов, пункт сосредоточения противопожарного оборудования и инвентаря должен формироваться для каждого участка в отдельности, исходя из установленных нормативов с распределением ресурсов пожаротушения пропорционально объёмам участков.

Предупреждение лесных пожаров (противопожарное обустройство лесов и обеспечение средствами предупреждения и тушения лесных пожаров) на лесных участках, предоставленных в постоянное (бессрочное) пользование или аренду, осуществляется лицами, использующими леса на основании проекта освоения лесов.

Во всех случаях работники, участвующие в недопущении распространения или тушении лесных пожаров, обеспечиваются защитными касками, средствами защиты органов дыхания и зрения, защитными рукавицами (по мере износа) и средствами гигиены.

Указанные средства должны быть на каждом лесном участке, где выполняются работы, или сосредоточены на одном из нескольких участков, расположенных в пределах лесного квартала.

Тушение пожаров в лесах, расположенных в НП «Лосиный остров», осуществляется в соответствии с Федеральным законом от 21.12.1994 № 68-ФЗ «О защите населения и территорий от чрезвычайных ситуаций природного и техногенного характера» и Федеральным законом от 21.12.1994 № 69-ФЗ «О пожарной безопасности».

Охрана лесов от загрязнения радиоактивными веществами

В целях охраны лесов от загрязнения радиоактивными веществами осуществляется их радиационное обследование и устанавливаются зоны их радиоактивного загрязнения.

Особенности охраны лесов, разработки и осуществления профилактических и реабилитационных мероприятий в зонах радиоактивного загрязнения лесов устанавливаются уполномоченным федеральным органом исполнительной власти.

2.17.2 Требования к защите лесов (нормативы и параметры санитарно-оздоровительных мероприятий, профилактических мероприятий по защите лесов, мероприятий по ликвидации очагов вредных организмов, а также других определенных уполномоченным федеральным органом исполнительной власти мероприятий)

Защита лесов представляет собой выявление в лесах вредных организмов (растений, животных, болезнетворных организмов, способных при определённых условиях нанести вред лесам или лесным ресурсам) и предупреждение их распространения, а в случае возникновения очагов вредных организмов, отнесённых к карантинным объектам, их локализация и ликвидация.

Защита лесов от вредных организмов, отнесённых к карантинным объектам, осуществляется в соответствии с Федеральным законом от 21.07.2014 № 206-ФЗ «О карантине растений».

Защита лесов от вредных организмов осуществляется в соответствии с «Правилами санитарной безопасности в лесах», утверждёнными постановлением Правительства Российской Федерации от 09.12.2020 №2047.

Меры санитарной безопасности в лесах включают в себя:

а) лесозащитное районирование;

б) государственный лесопатологический мониторинг;

в) проведение лесопатологических обследований;

г) предупреждение распространения вредных организмов;

д) иные меры санитарной безопасности в лесах.

Проведение данных мероприятий обеспечиваются в отношении лесов, расположенных на землях, находящихся в собственности муниципальных образований – органами исполнительной власти органами местного самоуправления соответственно.

Лесопатологические обследования (далее – ЛПО) проводятся в лесах с учётом данных государственного лесопатологического мониторинга, а также иной информации о санитарном и лесопатологическом состоянии лесов.

Проведение мероприятий по предупреждению распространения вредных организмов обеспечивается органами исполнительной власти и органами местного самоуправления в пределах полномочий, определенных в соответствии со статьями 81 - 84 Лесного кодекса Российской Федерации в соответствии с правилами санитарной безопасности в лесах, утверждаемыми Правительством Российской Федерации в соответствии с частью 3 статьи 60.3 Лесного кодекса.

Предупреждение распространения вредных организмов включает в себя проведение:

1) профилактических мероприятий по защите лесов;

2) санитарно-оздоровительных мероприятий, в том числе рубок погибших и поврежденных лесных насаждений;

3) других определенных уполномоченным федеральным органом исполнительной власти мероприятий.

Профилактические мероприятия проводятся с целью предотвращения формирования очагов вредных лесных организмов и (или) с целью предотвращения нанесения ущерба лесам вредными лесными организмами и осуществляются как на постоянной основе в течение ряда лет, так и в течение одного - двух лет.

Санитарно-оздоровительные мероприятия (далее - СОМ) проводятся с целью улучшения санитарного и лесопатологического состояния лесных насаждений, уменьшения угрозы распространения вредных организмов, борьбы с вредителями и болезнями леса, обеспечения лесными насаждениями своих целевых функций, а также снижения ущерба от воздействия неблагоприятных факторов (воздействие огня, погодные условия, почвенно-климатические факторы и другие, биотические и абиотические факторы, наносящие ущерб устойчивости или целевой функции лесов).

СОМ назначают в первую очередь в насаждениях, поврежденных пожаром, ветром, снегом, засухой, промышленными выбросами или иными неблагоприятными факторами, а также в очагах болезней леса и массового размножения вредных насекомых, вызвавших повреждение и гибель деревьев в размерах, угрожающих целостности и устойчивости лесных насаждений, нарушению их целевых функций.

К СОМ относятся рубка погибших (утративших жизнеспособность в результате воздействия неблагоприятных факторов) и поврежденных (имеющих видимые признаки воздействия неблагоприятных факторов) лесных насаждений, уборка неликвидной древесины (уборка как поваленных, так и стоящих деревьев, древесина которых оставляется на перегнивание на лесосеке).

Рубка деревьев и кустарников при проведении санитарно-оздоровительных мероприятий проводится в соответствии с Правилами осуществления мероприятий по предупреждению распространения вредных организмов, Правилами санитарной безопасности в лесах, правилами заготовки древесины, правилами пожарной безопасности в лесах и правилами ухода за лесами, утверждёнными в установленном лесным законодательством порядке.

Рубка погибших и поврежденных лесных насаждений проводится в форме сплошной (для погибших и поврежденных насаждений) и выборочной (для поврежденных насаждений) санитарной рубки.

Отвод лесосек под санитарные сплошные и выборочные рубки производится по результатам ЛПО, проводимого инструментальным способом в соответствии с правилами заготовки древесины.

При назначении сплошной и выборочной санитарной рубки отбираются деревья 5-й категории состояния. Ветровал, бурелом и снеголом относят к 5-й категории состояния.

Допускается назначение в санитарную рубку деревьев иных категорий состояния в следующих случаях.

В защитных и эксплуатационных лесах:

- деревья хвойных пород 4-й категории состояния;
- деревья 3 - 4-й категорий состояния (сильно ослабленные и усыхающие) назначаются в рубку при повреждении корневой губкой (в сосняках) и деревья различных видов вяза - при повреждении голландской болезнью;
- деревья осины 4-й категорий состояния - при повреждении осиновым трутовиком;
- в лесных насаждениях, пройденных лесным пожаром текущего года, в течение одного года после его ликвидации: деревья с наличием обугленности древесины корневой шейки не менее 3/4 окружности ствола (при этом обязательно наличие пробной площади с раскопкой корневой шейки не менее чем у 100 деревьев) или высушивания луба не менее 3/4 окружности ствола (наличие пробной площади также обязательно), деревья мягколиственных пород с обугленностью древесины не менее 1/2 окружности ствола и 1/3 высоты.

В эксплуатационных лесах деревья 3 - 4-й категорий состояния при наличии на стволах явных признаков гнилей (дупла, плодовые тела трутовиков, раковые раны, охватывающие более 2/3 окружности ствола); деревья ели и пихты, имеющие повреждения коры лосем и другими животными более 2/3 окружности ствола.

Выборочная санитарная рубка не должна приводить к нарушению жизнеспособности насаждений, значительному снижению их целостности, продуктивности или целевых свойств лесов.

После проведения выборочных санитарных рубок полнота лесных насаждений не должна быть ниже установленных Правилами осуществления мероприятий по предупреждению распространения вредных организмов минимальных допустимых значений полноты, до которых назначаются выборочные санитарные рубки.

Санитарная рубка считается сплошной, если вырубается весь древостой на выделе или лесопатологическом выделе. При неоднородности санитарного и лесопатологического состояния насаждения на лесотаксационном выделе куртины насаждений без признаков ослабления не подлежат рубке и не включаются в эксплуатационную площадь лесосек.

Сплошная санитарная рубка проводится в лесных насаждениях, в которых после уборки деревьев, подлежащих рубке, полнота становится ниже предельных величин, при которых обеспечивается способность древостоев выполнять целевые функции. Расчет фактической полноты древостоя обеспечивается при проведении ЛПО.

Сплошные санитарные рубки в защитных лесах осуществляются в случаях, если насаждения полностью утрачивают свои целевые функции и если выборочные рубки не обеспечивают замену лесных насаждений, утрачивающих свои средообразующие, водоохранные, санитарно-гигиенические, оздоровительные и иные полезные функции, на лесные насаждения,

обеспечивающие сохранение целевого назначения защитных лесов и выполняемых ими полезных функций.

Уборка неликвидной древесины проводится в местах образования ветровала, бурелома, снеголома, верховых пожаров и других повреждений при наличии неликвидной и дровяной древесины более 90% от общего запаса погибших и поврежденных деревьев, а также в случаях, когда заготовка древесины погибших или поврежденных насаждений запрещена.

В лесах НП «Лосиный остров» на период действия данного регламента при необходимости планируется индивидуальная защита деревьев: лечение ран, обрезка отдельных усыхающих и поврежденных ветвей, удаление плодовых тел дереворазрушающих грибов, пломбирование дупел.

Материалами лесоустройства назначены санитарно-оздоровительные мероприятия на территории нацпарка на участках, поврежденных ветровалами и буреломами, а также отработанных энтомовредителями (короед-типограф, ясеневая узкотелая златка), фитовредителями (ложный трутовик).

Нормативы и параметры СОМ, связанные с рубкой поврежденных и погибших насаждений, уборкой неликвидной древесины, приведены в таблице 2.17.2.1.

Таблица 2.17.2.1

Нормативы и параметры санитарно-оздоровительных мероприятий

№ п.п.	Показатели	Ед. изм.	Рубка погибших и поврежденных лесных насаждений			Очистка лесов от неликвидной древесины	Итого
			всего	в том числе			
				сплошная	выборочная		
1	2	3	4	5	6	7	8
Леса, расположенные на ООПТ							
Хозяйство: Хвойное							
Сосна							
1	Выявленный фонд по лесоводственным требованиям	га	446,16	54,84	391,32	154,8	600,96
		дес кбм	744,6	182,5	562,1	4354,2	5098,8
2	Срок вырубки или уборки	лет		3	3	3	
3	Ежегодный размер пользования:						
	площадь	га	148,72	18,28	130,44	51,6	200,32
	выбираемый запас, всего:						
	-корневой	дес кбм	248,2	60,8	187,4		248,2
	-ликвидный		174,7	43,5	131,2		174,7
	-деловой		6,5	6,5			6,5
Ель							
1	Выявленный фонд по лесоводственным требованиям	га	214,98	45,99	168,99	35,5	250,48
		дес кбм	490,8	231,8	259	1253,9	1744,6
2	Срок вырубки или уборки	лет		3	3	3	
3	Ежегодный размер пользования:						
	площадь	га	71,66	15,33	56,33	11,83	83,49
	выбираемый запас, всего:						
	-корневой	дес кбм	163,6	77,3	86,3		163,6
	-ликвидный		107,3	51	56,3		107,3
	-деловой		5,5	4,9	0,6		5,5
Лиственница							
1	Выявленный фонд по лесоводственным требованиям	га	2,15		2,15	0,13	2,28
		дес кбм	2,8		2,8	2,6	5,4
2	Срок вырубки или уборки	лет			3	3	
3	Ежегодный размер пользования:						
	площадь	га	0,72		0,72	0,05	0,77
	выбираемый запас, всего:						
	-корневой	дес кбм	0,9		0,9		0,9
	-ликвидный		0,7		0,7		0,7
	-деловой						
Итого по хозяйству: Хвойное							
1	Выявленный фонд по	га	663,29	100,83	562,46	190,43	853,72

№ п.п.	Показатели	Ед. изм.	Рубка погибших и поврежденных лесных насаждений			Очистка лесов от неликвидной древесины	Итого
			всего	в том числе			
				сплошная	выборочная		
1	2	3	4	5	6	7	8
	лесоводственным требованиям	дес кбм	1238,2	414,2	823,9	5610,7	6848,9
2							
3	Ежегодный размер пользования:						
	площадь	га	221,1	33,61	187,49	63,48	284,58
	выбираемый запас, всего:						
	-корневой	дес кбм	412,7	138,1	274,6		412,7
	-ликвидный		282,7	94,5	188,2		282,7
	-деловой		12	11,4	0,6		12

Хозяйство: Твердолиственное

Дуб

1	Выявленный фонд по лесоводственным требованиям	га	14,65	10,72	3,93	10,09	24,74
		дес кбм	109,1	96,6	12,5	213,8	322,9
2	Срок вырубки или уборки	лет		3	3	3	
3	Ежегодный размер пользования:						
	площадь	га	4,88	3,57	1,31	3,36	8,24
	выбираемый запас, всего:						
	-корневой	дес кбм	36,4	32,2	4,2		36,4
	-ликвидный		25,4	22,5	2,9		25,4
	-деловой		2,4	2,4			2,4

Вяз

1	Выявленный фонд по лесоводственным требованиям	га	1,88	1,88			1,88
		дес кбм	14,1	14,1			14,1
2	Срок вырубки или уборки	лет		3			
3	Ежегодный размер пользования:						
	площадь	га	0,63	0,63			0,63
	выбираемый запас, всего:						
	-корневой	дес кбм	4,7	4,7			4,7
	-ликвидный		3,2	3,2			3,2
	-деловой		0,9	0,9			0,9

Ясень зеленый

1	Выявленный фонд по лесоводственным требованиям	га	0,54	0,54			0,54
		дес кбм	5,5	5,5			5,5
2	Срок вырубки или уборки	лет		3			
3	Ежегодный размер пользования:						
	площадь	га	0,18	0,18			0,18

№ п.п.	Показатели	Ед. изм.	Рубка погибших и поврежденных лесных насаждений			Очистка лесов от неликвидной древесины	Итого
			всего	в том числе			
				сплошная	выборочная		
1	2	3	4	5	6	7	8
	выбираемый запас, всего:						
	-корневой	дес кбм	1,8	1,8			1,8
	-ликвидный		1,2	1,2			1,2
	-деловой						
Клен остролистный							
1	Выявленный фонд по лесоводственным требованиям	га	6,58	0,21	6,37	0,67	7,25
		дес кбм	10	0,4	9,5	10	20
2	Срок вырубки или уборки	лет		3	3	3	
3	Ежегодный размер пользования:						
	площадь	га	2,19	0,07	2,12	0,22	2,41
	выбираемый запас, всего:						
	-корневой	дес кбм	3,3	0,1	3,2		3,3
	-ликвидный		2,1	0,1	2		2,1
	-деловой						
Итого по хозяйству: Твердолиственное							
1	Выявленный фонд по лесоводственным требованиям	га	23,65	13,35	10,3	10,76	34,41
		дес кбм	138,7	116,7	22	223,8	362,5
2							
3	Ежегодный размер пользования:						
	площадь	га	7,88	4,45	3,43	3,58	11,46
	выбираемый запас, всего:						
	-корневой	дес кбм	46,2	38,8	7,4		46,2
	-ликвидный		31,9	27	4,9		31,9
	-деловой		3,3	3,3			3,3
Хозяйство: Мягколиственное							
Береза							
1	Выявленный фонд по лесоводственным требованиям	га	187,67	13,72	173,95	133,73	321,4
		дес кбм	277,6	72,6	205	1709,2	1986,8
2	Срок вырубки или уборки	лет		3	3	6	
3	Ежегодный размер пользования:						
	площадь	га	62,55	4,57	57,98	44,58	107,13
	выбираемый запас, всего:						
	-корневой	дес кбм	92,5	24,2	68,3		92,5
	-ликвидный		47,6	13,4	34,2		47,6
	-деловой		1,8	1,8			1,8
Осина							
1	Выявленный фонд по	га	2,37		2,37	6,13	8,5

№ п.п.	Показатели	Ед. изм.	Рубка погибших и поврежденных лесных насаждений			Очистка лесов от неликвидной древесины	Итого
			всего	в том числе			
				сплошная	выборочная		
1	2	3	4	5	6	7	8
	лесоводственным требованиям	дес кбм	2,4		2,4	60,8	63,2
2	Срок вырубки или уборки	лет			3	3	
3	Ежегодный размер пользования:						
	площадь	га	0,79		0,79	2,04	2,83
	выбираемый запас, всего:						
	-корневой	дес кбм	0,8		0,8		0,8
	-ликвидный		0,4		0,4		0,4
	-деловой						

Липа

1	Выявленный фонд по лесоводственным требованиям	га	77,37	3,03	74,34	113,79	191,16
		дес кбм	62,5	14,7	47,7	1340,7	1403,2
2	Срок вырубки или уборки	лет		3	3	6	
3	Ежегодный размер пользования:						
	площадь	га	25,79	1,01	24,78	37,93	63,72
	выбираемый запас, всего:						
	-корневой	дес кбм	20,8	4,9	15,9		20,8
	-ликвидный		13,6	3,3	10,3		13,6
	-деловой		0,8	0,8			0,8

Ива древовидная

1	Выявленный фонд по лесоводственным требованиям	га	0,18		0,18		0,18
		дес кбм	0,2		0,2	5,2	5,4
2	Срок вырубки или уборки	лет			3	3	
3	Ежегодный размер пользования:						
	площадь	га	0,06		0,06		0,06
	выбираемый запас, всего:						
	-корневой	дес кбм	0,1		0,1		0,1
	-ликвидный						
	-деловой						

Итого по хозяйству: Мягколиственное

1	Выявленный фонд по лесоводственным требованиям	га	267,59	16,75	250,84	253,65	521,24
		дес кбм	342,7	87,4	255,4	3116	3458,7
2							
3	Ежегодный размер пользования:						
	площадь	га	89,19	5,58	83,61	84,55	173,74
	выбираемый запас, всего:						

№ п.п.	Показатели	Ед. изм.	Рубка погибших и поврежденных лесных насаждений			Очистка лесов от неликвидной древесины	Итого
			всего	в том числе			
				сплошная	выборочная		
1	2	3	4	5	6	7	8
	-корневой	дес кбм	114,2	29,1	85,1		114,2
	-ликвидный		61,6	16,7	44,9		61,6
	-деловой		2,6	2,6			2,6
Итого по объекту:							
1	Выявленный фонд по лесоводственным требованиям	га	954,53	130,93	823,6	454,84	1409,37
		дес кбм	1719,6	618,3	1101,3	8950,5	10670,1
2							
3	Ежегодный размер пользования:						
	площадь	га	318,17	43,64	274,53	151,61	469,78
	выбираемый запас, всего:						
	-корневой	дес кбм	573,1	206	367,1		573,1
	-ликвидный		376,2	138,2	238		376,2
	-деловой		17,9	17,3	0,6		17,9

В качестве санитарно-оздоровительных мероприятий в лесах НП «Лосиный остров» также предлагаются профилактические мероприятия по защите лесов, не связанные с проведением рубок погибших и повреждённых лесных насаждений, установленные в таблице 2.17.2.2.

В предстоящем периоде должны строго выполняться профилактические и санитарные мероприятия общего характера, направленные на устранение условий, благоприятствующих размножению вредных насекомых и грибных заболеваний.

Таблица 2.17.2.2

Характеристика видов и объемов санитарно-оздоровительных и истребительных мероприятий, не связанных с рубкой погибших и повреждённых лесных насаждений

№ п/п	Наименование мероприятия	Ед. изм.	Объём мероприятий	Срок проведения	Ежегодный объём мероприятия
1. Профилактические					
1.1 Лесохозяйственные					
1.	Лесопатологическое обследование и мониторинг	га	11642,21	10	Определяется ежегодно
1.2 Биотехнические					
1.	Изготовление гнездовий	шт.	5200	на ревизионный период	520
2.	Ремонт гнездовий	шт.	5200	-//-	по мере износа
3.	Устройство кормушек для птиц	шт.	2600	-//-	260
1.3Другие мероприятия					
1.	Мониторинг очагов вредителей и болезней леса	га	11642,21	на ревизионный период	-
2.	Приобретение лабораторного оборудования, наглядных		по мере необходимости	-	-

№ п/п	Наименование мероприятия	Ед. изм.	Объём мероприятий	Срок проведения	Ежегодный объём мероприятия
	пособий, литературы по лесозащите				
3.	Пропаганда лесозащиты и др.		информация в СМИ	на ревизионный период	-

Наиболее действенными методами санитарного и экологического оздоровления лесов является рубка погибших и повреждённых лесных насаждений и очистка лесных участков от захламлённости.

Объёмы санитарно-оздоровительных мероприятий рассчитаны на основании материалов лесоустройства, анализа выполненных объёмов за прошедший ревизионный период.

При обследовании территорий НП «Лосиный остров» очагов вредных организмов не зафиксировано. Таблица параметров мероприятий по ликвидации не приводится.

Таблица 2.17.2.3

Параметры мероприятий по ликвидации очагов вредных организмов

Наименование мероприятия	Единицы измерения	Объём мероприятия	Срок проведения	Ежегодный объём мероприятия
-	-	-	-	-

Руководящими документами при выполнении мероприятий по локализации и ликвидации очагов вредных организмов, санитарно-оздоровительных мероприятий являются: «Правила санитарной безопасности в лесах», утверждённые Постановлением Правительства Российской Федерации от 09.12.2020 № 2047; Приказ Министерства природных ресурсов и экологии Российской Федерации от 09.11.2020 № 913 «Об утверждении правил ликвидации очагов вредных организмов», Приказ Министерства природных ресурсов и экологии Российской Федерации от 09.11.2020 №910 «Об утверждении порядка проведения лесопатологических обследований и формы акта лесопатологического обследования», Приказ Министерства природных ресурсов и экологии Российской Федерации от 09.11.2020 № 912 «Об утверждении Правил осуществления мероприятий по предупреждению распространения вредных организмов».

Органы государственной власти в пределах своих полномочий, определенных в соответствии со ст.ст. 81 - 84 Лесного кодекса РФ, ограничивают пребывание граждан в лесах и въезд в них транспортных средств, проведение в лесах определённых видов работ в целях обеспечения санитарной безопасности в лесах в порядке, установленном приказом Минприроды России от 06.09.2016 № 457 «Об утверждении порядка ограничения пребывания граждан в лесах и въезда в них транспортных средств, проведения в лесах определённых видов работ в целях обеспечения пожарной безопасности в лесах и порядка ограничения пребывания граждан в лесах и въезда в них транспортных средств, проведения в лесах определённых видов работ в целях обеспечения санитарной безопасности в лесах».

2.17.3 Требования к воспроизводству лесов (нормативы, параметры санитарно-оздоровительных мероприятий по защите лесов, мероприятий по ликвидации очагов вредных организмов и других мероприятий)

Лесовосстановление осуществляется в целях восстановления вырубленных, погибших, повреждённых лесов. Лесовосстановление должно обеспечивать восстановление лесных

насаждений, сохранение биологического разнообразия лесов, сохранение полезных функций лесов.

Лесовосстановление осуществляется путём естественного, искусственного или комбинированного возобновления лесов.

Естественное восстановление лесов осуществляется за счёт мер содействия лесовосстановлению: путём сохранения подроста лесных древесных пород при проведении рубок лесных насаждений, минерализации почвы, огораживания.

Искусственное восстановление лесов (далее – искусственное лесовосстановление) осуществляется путём создания лесных культур: посадки сеянцев, саженцев, черенков или посева семян лесных растений.

Комбинированное восстановление лесов осуществляется за счёт сочетания естественного и искусственного лесовосстановления.

Лесовосстановление обеспечивается:

на лесных участках, предоставленных в аренду для заготовки древесины, арендаторами этих лесных участков;

на лесных участках, за исключением указанных в предыдущем пункте: органами государственной власти, органами местного самоуправления в пределах их полномочий, определённых в соответствии со статьями 81-84 Лесного кодекса Российской Федерации.

Лесовосстановление проводится на вырубках, гарях, прогалинах и иных не покрытых лесной растительностью или пригодных для лесовосстановления землях.

В целях лесовосстановления обеспечивается ежегодный учёт площадей вырубок, гарей, прогалин и иных не покрытых лесной растительностью или пригодных для лесовосстановления земель, при котором в зависимости от состояния на них подроста и молодняка определяются способы лесовосстановления в соответствии с Правилами лесовосстановления, утверждёнными Приказом Минприроды России 04.12.2020 № 1014 «Об утверждении Правил лесовосстановления, состава проекта лесовосстановления, порядка разработки проекта лесовосстановления и внесения в него изменений». При этом отдельно учитываются площади лесных участков, подлежащие естественному, искусственному и комбинированному лесовосстановлению.

Учёт земель, требующих лесовосстановления, производится по данным государственного лесного реестра, материалам лесоустройства, материалам специальных обследований и при отводе лесосек.

Лесовосстановительные мероприятия на каждом лесном участке, предназначенном для проведения лесовосстановления, осуществляются в соответствии с проектом лесовосстановления.

Проект лесовосстановления должен содержать:

– характеристику местоположения лесного участка (наименование лесничества, участкового лесничества, номер квартала, номер выдела, площадь лесного участка);

– характеристику природно-климатических условий лесного участка (в т.ч. рельефа, гидрологических условий, почвы и др.);

– характеристику вырубки (количество пней на единице площади, состояние очистки от порубочных остатков и валёжной древесины, характер и размещение оставленных деревьев и кустарников, степень задернения и минерализации почвы и др.);

– характеристику имеющегося подроста и молодняка лесных древесных пород (состав пород, средний возраст, средняя высота, количество деревьев и кустарников на единице площади, размещение их по площади лесного участка, состояние лесных насаждений и его оценка, др.);

– обоснование проектируемого способа лесовосстановления, породного состава восстанавливаемых лесов;

– сроки и способы выполнения работ по лесовосстановлению;

– показатели оценки восстанавливаемых лесов для признания работ по лесовосстановлению завершёнными (возраст, состав пород, средняя высота).

Для выращивания посадочного материала и создания лесных культур используются районированные семена лесных насаждений, соответствующие требованиям, установленным в соответствии с Федеральным законом от 17.12.1997 № 149-ФЗ «О семеноводстве».

Параметры используемого для лесовосстановления посадочного материала, созданных при лесовосстановлении молодняков, площади которых подлежат отнесению к землям, покрытым лесной растительностью, должны соответствовать требованиям, указанным в приложении 1 к Правилам лесовосстановления (Приказ Минприроды России 04.12.2020 № 1014).

Лесоразведение осуществляется созданием искусственных лесных насаждений методами посадки саженцев, сеянцев, черенков или посева семян древесных пород на площадях, где лес ранее не произрастал.

На пастбищах создаются лесомелиоративные насаждения для улучшения микроклимата, повышения продуктивности пастбищ, защиты животных от неблагоприятных климатических условий.

Лесные насаждения на полосах отвода автомобильных и железных дорог, а также в их охранных зонах создаются для защиты дорог от заноса снегом и песком, предотвращения поступления тяжелых металлов в прилегающие сельскохозяйственные угодья.

Лесоразведение на землях, подлежащих рекультивации, осуществляется с целью биологической рекультивации этих земель путём создания лесных насаждений после проведения технического этапа рекультивации (планировка, нанесение плодородного слоя почвы, террасирование откосов отвалов и другие).

В водоохранных зонах и прибрежных защитных полосах водных объектов лесоразведение осуществляется с целью защиты их от разрушения берегов, засорения, заиления и истощения водных ресурсов путём создания берегоукрепительных, берегозащитных и иных лесных насаждений.

Методы и технологии выполнения работ по лесоразведению определяются проектами лесоразведения. Проект лесоразведения должен содержать конкретные критерии оценки состояния созданных объектов лесоразведения для признания работ по лесоразведению завершёнными (возраст лесомелиоративных насаждений, средняя высота деревьев, показатель сомкнутости крон, количество жизнеспособных деревьев и кустарников на единице площади и другие.

В соответствии с правилами лесовосстановления, утверждёнными Приказом Минприроды России 04.12.2020 № 1014 в зоне Хвойно-лиственных (смешанных) лесов европейской части Российской Федерации обеспечивается естественное, комбинированное, либо искусственное лесовосстановление.

Способы лесовосстановления указаны в таблице 2.17.3.1.

Таблица 2.17.3.1

Способы лесовосстановления в зависимости от естественного лесовосстановления ценных лесных древесных пород

Способы лесовосстановления		Древесные породы	Группы типов леса, типы лесорастительных условий	Количество жизнеспособного подроста и молодняка, тыс. штук на 1 га
1		2	3	4
Естественное лесовосстановление	путем мероприятий по сохранению подроста, ухода за молодняком	Сосна, ель, лиственница	Сухие	Более 3
			Свежие	Более 1,5
			Влажные	Более 1
		Дуб и другие твердолиственные породы высотой более 0,5 м	Сухие	Более 4
			Свежие	Более 3
			Влажные	Более 2
Естественное лесовосстановление	путем минерализации почвы	Сосна, ель, лиственница	Сухие	1 - 3
			Свежие	0,5 - 1,5
			Влажные	0,5 - 1
Комбинированное лесовосстановление		Дуб и другие твердолиственные породы высотой более 0,5 м	Сухие	2 - 4
			Свежие	1 - 3
			Влажные	1 - 2
Искусственное лесовосстановление		Сосна, ель, лиственница	Сухие	Менее 1
			Свежие	Менее 0,5
			Влажные	Менее 0,5
		Дуб и другие твердолиственные породы высотой более 0,5 м	Сухие	Менее 2
			Свежие	Менее 1
			Влажные	Менее 1

Таблица 2.17.3.2

Нормативы и параметры мероприятий по лесовосстановлению и лесоразведению

площадь, га

Показатели	Не покрытые лесной растительностью земли				Лесосеки сплошных рубок и вырубок предстоящего периода	Лесоразведение	Всего
	Гари и погибшие насаждения	Вырубки	Прогалины и пустыри	Итого			
Земли, нуждающиеся в лесовосстановлении, всего:	516,364	456,101	88,907	1061,372	0	0	1061,372
В том числе по породам	0	0	0	0	0	0	0
- хвойным	350,394	433,67	51,694	835,758	0	0	835,758
сосна	113,21	315,784	30,019	459,013	0	0	582,987
ель	113,21	117,886	21,675	252,771	0	0	252,771
- твердолиственным	158,716	21,331	8,911	188,958	0	0	188,958
дуб	158,716	21,331	8,911	188,958	0	0	188,958
- мягколиственным	7,254	1,1	28,302	36,656			36,656
ольха черная	4,684	1,1	15,979	21,763	0	0	21,763
берёза	2,57	0	12,323	14,893	0	0	14,893
В том числе по способам:							
Искусственное (создание лесных культур), всего:	467,223	433,11	86,701	987,034	0	0	987,034
Из них по породам:							
- хвойным	321,724	413,07	49,488	790,222			790,222
сосна	226,647	301,424	27,813	555,884	0	0	555,884
ель	95,077	111,646	21,675	228,398	0	0	228,398
- твердолиственным	138,245	18,94	8,911	166,096	0	0	166,096
дуб	138,245	18,94	8,911	166,096	0	0	166,096
- мягколиственным	7,254	1,1	28,302	36,656			36,656
ольха черная	4,684	1,1	15,979	21,763	0	0	21,763
берёза	2,57	0	12,323	14,893			14,893
Комбинированное лесовосстановление, всего	49,141	17,051	2,206	68,398	0	0	68,398
Из них по породам:	0	0	0	0	0	0	0
- хвойным	0	0	0	0	0	0	0

Показатели	Не покрытые лесной растительностью земли				Лесосеки сплошных рубок и вырубок предстоящего периода	Лесоразведение	Всего
	Гари и погибшие насаждения	Вырубки	Прогалины и пустыри	Итого			
сосна	10,537	9,94	2,206	22,683	0	0	22,683
ель	18,133	4,72		22,853			22,853
- твердолиственным	0	0	0	0	0	0	0
дуб	20,471	2,391	0	22,862	0	0	22,862
ясень и т,д,	0	0	0	0	0	0	0
- мягколиственным	0	0	0	0	0	0	0
тополь и т,д,	0	0	0	0	0	0	0
Естественное лесовосстановление, всего	0	5,94	0	5,94	0	0	5,94
в том числе по породам	0	0	0	0	0	0	0
- хвойным	0	0	0	0	0	0	0
сосна	0	4,42	0	4,42	0	0	4,42
ель	0	1,52	0	1,52	0	0	1,52
- твердолиственным	0		0	0	0	0	0
дуб	0	0	0	0	0	0	0
- мягколиственным	0	0	0	0	0	0	0
берёза	0	0	0	0	0	0	0
Земли, нуждающиеся в лесоразведении	0	0	0	0	0	0	0

Уход за лесами

Уход за лесами представляет собой осуществление мероприятий, направленных на повышение продуктивности лесов, сохранение их полезных функций (вырубка части деревьев, кустарников, агролесомелиоративные и иные мероприятия) (ч. 1 ст. 64 Лесного кодекса РФ).

Уход за молодняками (осветление и прочистка) может осуществляться как способом равномерной рубки деревьев по всей площади, так и неравномерной (группами, коридорами, куртинами). При рубках в лесных культурах применяется неравномерный коридорный способ рубок, которым предусматривается рубка деревьев коридорами вдоль рядов культур, в сочетании с равномерным способом рубки нежелательных деревьев в рядах культур и междурядьях.

Уход за лесами осуществляется лицами, использующими леса на основании проекта освоения лесов (ч. 2 ст. 64 Лесного кодекса РФ).

Порядок ухода за лесом определён Приказом Минприроды России от 30.07.2020 №534 «Об утверждении Правил ухода за лесами».

При уходе за лесами осуществляются рубки лесных насаждений любого возраста (далее – рубки ухода за лесом), направленные на улучшение породного состава и качества лесов, повышение их устойчивости к негативным воздействиям и экологической роли.

С целью повышения продуктивности лесов, их эстетической и рекреационной привлекательности предусмотрены рубки ухода, запроектированные в качестве осветления, прочистки, прореживания и проходных рубок в лесных насаждениях, направленные на снижение полноты насаждений.

Основной объем рубок ухода приходится на проведение проходных рубок в приспевающих насаждениях, представленных, преимущественно культурами сосны.

В ходе обследования лесных насаждений установлено, что в перегущенных лесах наблюдается снижения прироста древостоя в диаметре при нормальном росте по высоте. При этом происходит угнетение одних насаждений другими, что приводит к появлению сухостойных и аварийных деревьев. В совокупности с участившимися ветровалами это приводит к значительному количеству неликвидной древесины на территории лесов и усложнению санитарно-эпидемиологической ситуации.

Выполнение запланированных мероприятии позволит снизить количество неликвидной древесины и увеличит прирост насаждений в диаметре и кроне, а также повысит эстетическую оценку лесов НП «Лосиный остров».

Помимо проведения указанных рубок в исключительных случаях назначены рубки реконструкции (на участках общей площадью 5,43 га), проводимые в целях удаления малоценных лесных насаждений лещины для подготовки условий для проведения посадки, посева ценных лесообразующих пород, мер содействия естественному возобновлению леса. Данные мероприятия назначены на участках, с сформировавшимися насаждениями лещины, при отсутствии иных древесных пород. Помимо проведения указанных мероприятий запланировано создание лесных культур на участках реконструкции. Проведение рубок реконструкции планируется осуществить в один прием.

Рубки для заготовки древесины в средневозрастных, приспевающих, спелых и перестойных лесных насаждениях при уходе за лесами назначены, расчетная лесосека в средневозрастных, приспевающих, спелых и перестойных лесных насаждениях при уходе за лесами рассчитана, данные представлены в таблице 2.1.2.1 настоящего регламента.

Нормативы и параметры ухода за молодняками и иных мероприятий по уходу за лесами, не связанных с рубками ухода приведены в таблице 2.17.3.3.

Таблица 2.17.3.3

Нормативы и параметры ухода за молодняками и иных мероприятий по уходу за лесами, не связанных с заготовкой древесины

Наименование видов ухода за лесами	Наименование лесничества	Хозяйство	Древесная порода	Площадь, га	Вырубаемый запас, куб.м.	Срок повторяемости, лет	Ежегодный размер		
							Площадь, га	Вырубаемый запас, куб.м	
								общий	с 1 га
1	2	3	4	5	6	7	8	9	10
Проведение рубок ухода за лесами, в том числе:	НП «Лосиный остров»	-	-	-	-	-	-	-	-
осветление		Хвойное	Ель	2,83	1	5	0,57	0,2	0,35
осветление		твердолиственное	Клен остролистный	0,05	0,1	5	0,01	0	0,00
осветление		мягколиственное	Береза	92,49	45,2	5	18,5	9,1	0,49
прочистка		твердолиственное	Клен остролистный	2,39	1,7	7	0,34	0,2	0,59
прочистка		мягколиственное	Липа	6,85	13,5	7	0,98	1,9	1,94
прочистка		мягколиственное	Береза	15,2	15,9	7	2,17	2,3	1,06
Итого:				119,81	77,4		22,57	13,7	0,61
Уход за лесами путём проведения агролесомелиоративных мероприятий		-	-	-	-	-	-	-	
Иные мероприятия по уходу за лесами, в том числе:		-	-	-	-	-	-	-	
реконструкция малоценных лесных насаждений		-	-	-	-	-	-	-	

Наименование видов ухода за лесами	Наименование лесничества	Хозяйство	Древесная порода	Площадь, га	Вырубаемый запас, куб.м.	Срок повторяемости, лет	Ежегодный размер		
							Площадь, га	Вырубаемый запас, куб.м	
								общий	с 1 га
1	2	3	4	5	6	7	8	9	10
уход за плодоношением древесных пород									
обрезка сучьев деревьев		-	-	-	-	-	-	-	
удобрение лесов		-	-	-	-	-	-	-	
уход за опушками		-	-	-	-	-	-	-	
уход за подлеском									
уход за лесами путём уничтожения нежелательной древесной									
растительности		-	-	-	-	-	-	-	
другие мероприятия									

Лесное семеноводство

Для выращивания посадочного материала и создания лесных культур используются районированные семена лесных пород, соответствующие требованиям, установленным в соответствии с Федеральным законом от 17.12.1997 № 149-ФЗ «О семеноводстве», а также установленные приказом Минприроды России от 09.11.2020 № 909 «Об утверждении Порядка использования районированных семян лесных растений основных лесных древесных пород».

Районированные семена лесных растений заготавливаются в пределах территории лесосеменного района, где они используются, или в иных лесосеменных районах, из которых согласно лесосеменному районированию допускается их использование в данном лесосеменном районе.

Лесосеменной район происхождения семян лесных растений должен быть указан в сертификате, удостоверяющем сортовые и посевные качества семян лесных растений, или в удостоверении о качестве семян лесных растений.

При отсутствии семян лесных растений, заготовленных в пределах лесосеменного района, на территории которого осуществляется воспроизводство лесов, используются районированные семена лесных растений из других лесосеменных районов.

Использование нерайонированных семян лесных растений при воспроизводстве лесов не допускается.

Запрещается использовать семена лесных растений для посева (посадки), если их сортовые или посевные качества не проверены или не соответствуют требованиям государственных стандартов, иных нормативных документов в области семеноводства.

В повышении продуктивности и качества создаваемых лесных культур важное значение имеет использование посадочного материала с улучшенными наследственными свойствами, которые проявляются в выбранной породе, в данном типе леса при заготовке их в пределах лесосеменного района.

Объекты лесного семеноводства на территории НП «Лосиный остров» отсутствуют.

Вместе с тем, имеется небольшой участок выращивания посадочного материала на территории эколого-просветительского комплекса «Дендрарий» в Алексеевском лесопарке, где на момент проведения лесоустройства готовится посадочный материал из районированных семян сосны обыкновенной (закладки апреля 2019 года) на площади 100 кв.м.

РАЗДЕЛ 2.18. ОСОБЕННОСТИ ТРЕБОВАНИЙ К ИСПОЛЬЗОВАНИЮ ЛЕСОВ ПО ЛЕСОРАСТИТЕЛЬНЫМ ЗОНАМ И ЛЕСНЫМ РАЙОНАМ, ВКЛЮЧАЮЩИЕ СХЕМУ ЛЕСОРАСТИТЕЛЬНОГО И ЛЕСНОГО РАЙОНИРОВАНИЯ ЛЕСНИЧЕСТВА, ОСОБЕННОСТИ ТРЕБОВАНИЙ (ПО НОРМАТИВАМ, ПАРАМЕТРАМ И СРОКАМ ИСПОЛЬЗОВАНИЯ) К РАЗЛИЧНЫМ ВИДАМ ИСПОЛЬЗОВАНИЯ ЛЕСОВ В СООТВЕТСТВИИ С ЛЕСОРАСТИТЕЛЬНЫМИ ЗОНАМИ И ЛЕСНЫМИ РАЙОНАМИ

Территория НП «Лосиный остров» относится к району хвойно-широколиственных (смешанных) лесов европейской части Российской Федерации, зона хвойно-широколиственных лесов на основании Приказа Минприроды России от 18.08.2014 № 367 «Об утверждении Перечня лесорастительных зон Российской Федерации и Перечня лесных районов Российской Федерации».

Требования к различным видам использования лесов, определённые отнесением территории к указанной лесорастительной зоне и лесному району, изложены в разделах 2.1-2.15 данного лесохозяйственного регламента с учётом особенностей, отражённых в соответствующих нормативных актах.

При лесоустройстве использовалась классификация типов леса и лесорастительных условий, применяющаяся при лесоустройстве в Москве и Московской области. В основу этой классификации положена шкала типов леса, разработанная ВНИИЛМом (**приложение Д**). Эта шкала составлена применительно к схеме типов леса академика В.Н. Сукачева и к схеме типов условий местопроизрастания профессора П.С. Погребняка.

Все многообразие типов было объединено в укрупненные группы, имеющие различное лесохозяйственное значение. Все группы типов леса выделены по признакам общности лесорастительных условий и развития насаждений. Данная шкала типов леса взаимоувязана с разработанной ВНИИЛМом схемой хозяйственных групп типов леса для основных лесообразующих формаций зоны хвойно-широколиственных лесов и создает условия для ведения хозяйства на зонально-типологической основе.

Всего для зоны хвойно-широколиственных лесов выделено 12 коренных групп типов леса, из которых 6 относятся к экологическому ряду сосновых лесов, 3 – к экологическому ряду еловых, 2 – к дубовому, 1 – к черноольшанникам. Кроме того, учитывая большие объемы проведенных мелиоративных работ в области, для учета осушенных площадей, определения эффективности мелиорации, выявления гидрофонда, не затронутого осушением, формирования хозсекций и построения более совершенных моделей актуализации, лесоустройством дополнительно выделено 2 группы типов леса (сосняки сфагновые и долгомошные осушенные) из состава сосняков сфагновых и долгомошных и их производных. В связи с этим, число групп типов леса по Московской области увеличилось до 14. Одним из элементов лесоустроительного проектирования на зональной типологической основе в лесничестве явилось установление в каждом выделе целевых пород и последующее ориентирование на них лесохозяйственных мероприятий.

ГЛАВА 3

РАЗДЕЛ 3.1 ОГРАНИЧЕНИЯ ПО ВИДАМ ЦЕЛЕВОГО НАЗНАЧЕНИЯ ЛЕСОВ

Лесной кодекс РФ (ст. 27) рассматривает ограничение использования лесов как набор ограничений или запретов на осуществление определенной деятельности или действий и в виде установления обязанностей, определяемых настоящим регламентом и определенного отношения к действиям других организаций или физических лиц.

В Лесном кодексе РФ нет полного перечня ограничения и запретов на использование лесов, они в подавляющем большинстве случаев содержатся в иных федеральных законах или нормативных правовых актах. В случаях нарушений порядка использования лесов в соответствии с настоящим регламентом, использование лесов приостанавливается (ст. 28 Лесного кодекса РФ).

Лесным кодексом РФ допускается установление следующих ограничений использования лесов:

1) запрет на осуществление одного или нескольких видов использования лесов, предусмотренных ч. 1 ст. 25 Лесного кодекса РФ;

2) запрет на проведение рубок;

3) иные установленные Лесным кодексом РФ и другими федеральными законами ограничения использования лесов.

Применительно к условиям лесов, расположенных на землях особо охраняемых природных территорий федерального значения НП «Лосиный остров», перечень ограничений и запретов приведен в таблицах 3.1.1 и 3.3.1.

Таблица 3.1.1

Ограничения по видам целевого назначения лесов

№п/п	Целевое назначение лесов	Ограничения использованию лесов
1	2	3
1	Защитные леса, расположенные на особо охраняемых природных территориях	Ст. 111 Лесного кодекса РФ 1. К защитным лесам относятся леса, которые являются природными объектами, имеющими особо ценное значение, и в отношении которых устанавливается особый правовой режим использования, охраны, защиты, воспроизводства лесов. Выделяются следующие категории защитных лесов: 1) леса, расположенные на особо охраняемых природных территориях; 2) леса, расположенные в водоохранных зонах; 3) леса, выполняющие функции защиты природных и иных объектов; 4) ценные леса; 5) городские леса. Проведение сплошных рубок в защитных лесах осуществляется в случаях если выборочные рубки не обеспечивают замену лесных насаждений, утрачивающих свои средообразующие, водоохранные, санитарно-гигиенические, оздоровительные и иные полезные функции, на лесные насаждения, обеспечивающие сохранение целевого назначения защитных лесов и выполняемых ими полезных

		функций, если иное не установлено Лесным кодексом РФ. Виды использования лесов, допустимые к осуществлению в защитных лесах, расположенных на землях лесного фонда, определяются лесохозяйственными регламентами лесничеств. Виды использования лесов, допустимые к осуществлению в защитных лесах, расположенных на землях, не относящихся к землям лесного фонда, определяются федеральными органами исполнительной власти в соответствии Лесным кодексом РФ. В защитных лесах запрещается осуществление деятельности, несовместимой с их целевым назначением и полезными функциями. Запрещается изменение целевого назначения лесных участков, на которых расположены защитные леса, за исключением случаев, предусмотренных федеральными законами. Ст. 112 Лесного кодекса РФ К лесам, расположенным на особо охраняемых природных территориях, относятся леса, расположенные на территориях государственных природных заповедников, национальных парков, природных парков, памятников природы, государственных природных заказников и на иных установленных федеральными законами особо охраняемых природных территориях. 2. В лесах, расположенных на территориях государственных природных заповедников, запрещается проведение рубок лесных насаждений на лесных участках, на которых исключается любое вмешательство человека в природные процессы. На иных лесных участках, если это не противоречит правовому режиму особой охраны территорий государственных природных заповедников, допускается проведение выборочных рубок лесных насаждений в целях обеспечения функционирования государственных природных заповедников и жизнедеятельности проживающих в их пределах граждан. 3. В лесах, расположенных на территориях национальных парков, природных парков и государственных природных заказников, запрещается проведение сплошных рубок лесных насаждений, если иное не предусмотрено правовым режимом функциональных зон, установленных в границах этих особо охраняемых природных территорий в соответствии с Федеральным законом от 14.03.1995 №33-ФЗ «Об особо охраняемых природных территориях». 4. В лесах, расположенных на особо охраняемых природных территориях, запрещается использование химических препаратов, обладающих токсичным, канцерогенным или мутагенным воздействием. 5. Особенности использования, охраны, защиты, воспроизводства лесов, расположенных на особо охраняемых природных территориях, устанавливаются уполномоченным федеральным органом исполнительной власти.

РАЗДЕЛ 3.2. ОГРАНИЧЕНИЯ ПО ВИДАМ ОСОБО ЗАЩИТНЫХ УЧАСТКОВ ЛЕСОВ

1. Особо защитные участки лесов могут быть выделены в защитных лесах, эксплуатационных лесах и резервных лесах.

2. К особо защитным участкам лесов относятся:

1) берегозащитные, почвозащитные участки лесов, расположенных вдоль водных объектов, склонов оврагов;

2) опушки лесов, граничащие с безлесными пространствами;

3) лесосеменные плантации, постоянные лесосеменные участки и другие объекты лесного семеноводства;

4) заповедные лесные участки;

5) участки лесов с наличием реликтовых и эндемичных растений;

6) места обитания редких и находящихся под угрозой исчезновения диких животных;

7) объекты природного наследия;

8) другие особо защитные участки лесов, предусмотренные лесоустроительной инструкцией.

3. На заповедных лесных участках запрещаются:

1) проведение рубок лесных насаждений;

2) использование токсичных химических препаратов;

3) ведение сельского хозяйства;

4) разведка и добыча полезных ископаемых;

5) строительство и эксплуатация объектов капитального строительства.

4. На особо защитных участках лесов, за исключением указанных выше пунктов, запрещаются:

1) проведение сплошных рубок лесных насаждений, за исключением случаев, если выборочные рубки не обеспечивают замену лесных насаждений, утрачивающих свои средообразующие, водоохранные, санитарно-гигиенические, оздоровительные и иные полезные функции, на лесные насаждения, обеспечивающие сохранение целевого назначения защитных лесов и выполняемых ими полезных функций;

2) ведение сельского хозяйства, за исключением сенокошения и пчеловодства;

3) строительство и эксплуатация объектов капитального строительства, за исключением линейных объектов и гидротехнических сооружений.

5. На особо защитных участках лесов проведение выборочных рубок допускается только в целях вырубки погибших и поврежденных лесных насаждений.

6. На особо защитных участках лесов запрещается осуществление деятельности, несовместимой с их целевым назначением и полезными функциями.

7. Выделение и упразднение особо защитных участков лесов, установление и изменение границ земель, на которых располагаются особо защитные участки лесов, осуществляются решениями уполномоченного федерального органа исполнительной власти в соответствии со ст. 81 Лесного кодекса РФ в порядке, установленном лесоустроительной инструкцией, утвержденной в соответствии с ч. 2 ст. 67 Лесного кодекса.

8. Обязательным приложением к решению о выделении особо защитных участков лесов является текстовое и графическое описание местоположения границ таких земель, включающее в себя перечень географических координат характерных точек границ таких земель или перечень координат этих точек в системе координат, установленной для ведения Единого государственного

реестра недвижимости в соответствии с Федеральным законом от 13.07.2015 № 218-ФЗ «О государственной регистрации недвижимости».

Необходимо особо отметить, что на основании существующей лесоустроительной нормативной документации, действующей на территории Российской Федерации, режим, устанавливаемый в национальных парках имеет ряд более строгих требований и запретов в сравнении с режимом особо защитных участков леса, таким образом, введение ограничений по видам особо защитных участков леса на территории НП «Лосиный остров» нецелесообразно, таблица не приводится.

РАЗДЕЛ 3.3. ОГРАНИЧЕНИЯ ПО ВИДАМ ИСПОЛЬЗОВАНИЯ ЛЕСОВ

Таблица 3.3.1

Ограничения по видам использования лесов

Виды разрешенного использования лесов	Ограничения использования лесов
Заготовка древесины	Заготовка древесины запрещается. **п.2 ст. 29 Лесного кодекса РФ, Приказ Минприроды России от 26.03.2012 №82 «Об утверждении Положения о национальном парке «Лосиный остров».**
Заготовка живицы	Заготовка живицы запрещена, не допускается проведение подсочки. **ст. 31 Лесного кодекса РФ, Приказ Минприроды России от 26.03.2012 №82 «Об утверждении Положения о национальном парке «Лосиный остров».**
Заготовка и сбор недревесных лесных ресурсов	Запрещается: 1) заготовка пневого осмола не допускается в противоэрозионных лесах, на берегозащитных, почвозащитных участках лесов, расположенных вдоль водных объектов, склонов оврагов, а также в молодняках с полнотой 0,8 - 1,0 и несомкнувшихся лесных культурах (**Приказ Минприроды России 28.07.2020 № 496 «Об утверждении Правил заготовки и сбора недревесных лесных ресурсов»**); **2)** сбор подстилки в лесах, выполняющих функции защиты природных и иных объектов **(Приказ Минприроды России 28.07.2020 № 496 «Об утверждении Правил заготовки и сбора недревесных лесных ресурсов»).** 3) **рубка деревьев для заготовки бересты (Приказ Минприроды России 28.07.2020 № 496 «Об утверждении Правил заготовки и сбора недревесных лесных ресурсов»)**; 4) использовать виды растений, занесенных в Красные книги РФ и субъекта РФ в перечень видов, заготовка древесины которых не допускается или которые признаются наркотическими средствами в соответствии с **ФЗ от 08.01.1998 № 3 «О наркотических средствах и психотропных веществах»**.
Заготовка пищевых лесных ресурсов и сбор лекарственных растений	Запрещается: 1) гражданам осуществлять заготовку и сбор грибов и дикорастущих растений, виды которых занесены в Красную книгу Российской Федерации, красные книги субъектов Российской Федерации, а также грибов и дикорастущих растений, которые признаются наркотическими средствами в соответствии с **Федеральным законом от 08.01.1998 № 3-ФЗ «О наркотических средствах и психотропных веществах», Приказ Минприроды России от 28.07.2020 № 494 «Об утверждении Правил заготовки пищевых лесных ресурсов и сбора лекарственных растений»**; 2) рубка плодоносящих ветвей и деревьев для заготовки плодов **(Приказ Минприроды России от 28.07.2020 № 494 «Об утверждении Правил заготовки пищевых лесных ресурсов и сбора лекарственных растений»)**; 3) вырывать растения с корнями, грибы с грибницей. **(Приказ Минприроды России от 28.07.2020 № 494 «Об утверждении Правил заготовки пищевых лесных ресурсов и сбора лекарственных растений»).**
Осуществление	Запрещается **(ч. 2 ст. 116 Лесного кодекса РФ)**:

видов деятельности в сфере охотничьего хозяйства	На территориях национальных парков запрещается любая деятельность, которая может нанести ущерб природным комплексам и объектам растительного и животного мира, культурно-историческим объектам и которая противоречит целям и задачам национального парка, в том числе промысловая охота **(ст. 15, Федеральный закон от 14.03.1995 № 33-ФЗ «Об особо охраняемых природных территориях», Приказ Минприроды России от 26.03.2012 № 82 «Об утверждении Положения о национальном парке «Лосиный остров»).**
Ведение сельского хозяйства	Ведение сельского хозяйства запрещено (за исключением сенокошения и пчеловодства с учетом зонирования территории). **Приказ Минприроды России от 26.03.2012 № 82 «Об утверждении Положения о национальном парке «Лосиный остров».**
Осуществление научно-исследовательской деятельности, образовательной деятельности	При осуществлении использования лесов для научно-исследовательской деятельности, образовательная деятельность представлена эколого-просветительской деятельностью **(Приказ Минприроды России от 27.07.2020 № 487 «Об утверждении Правил использования лесов для осуществления научно-исследовательской деятельности, образовательной деятельности»).**
Осуществление рекреационной деятельности	На лесных участках, предоставленных для осуществления рекреационной деятельности, подлежат сохранению природные ландшафты, объекты животного мира, растительного мира, водные объекты (**ч. 3 ст. 41 Лесного кодекса РФ**). Не допускается: - повреждение лесных насаждений, растительного покрова и почвы за пределами предоставленного участка и на участке; - захламление участка и прилегающей территории мусором, и иными видами отходов; - проезд транспортных средств и иных механизмов по произвольным, неустановленным маршрутам. **Приказ Минприроды России от 26.03.2012 № 82 «Об утверждении Положения о национальном парке «Лосиный остров».**
Создание лесных плантаций и их эксплуатация	В лесах, расположенных в водоохранных зонах, установленных в соответствии с водным законодательством, запрещается среди прочего создание и эксплуатация лесных плантаций. **(ст. 113 Лесного Кодекса РФ), Приказ Минприроды России от 26.03.2012 № 82 «Об утверждении Положения о национальном парке «Лосиный остров».**
Выращивание лесных плодовых, ягодных, декоративных растений, лекарственных растений	На лесных участках, используемых для выращивания лесных плодовых, ягодных, декоративных растений, лекарственных растений, химические и биологические препараты применяются в соответствии с **Федеральным законом от 19.07.1997 № 109-ФЗ «О безопасном обращении с пестицидами и агрохимикатами», Приказом Минприроды России от 26.03.2012 №82 «Об утверждении Положения о национальном парке «Лосиный остров».**
Выращивание посадочного материала лесных растений (саженцев, сеянцев)	Для выращивания посадочного материала лесных растений (саженцев, сеянцев) не допускается применение нерайонированных семян лесных растений, а также семян лесных растений, посевные и иные качества которых не проверены. Использование лесных участков, на которых встречаются виды растений, занесенные в Красную книгу Российской Федерации, красные книги субъектов Российской Федерации, для выращивания посадочного материала лесных растений (саженцев, сеянцев) запрещается. **Приказ Минприроды России от 26.03.2012 №82 «Об утверждении Положения о национальном**

	парке «Лосиный остров».
Осуществление геологического изучения недр, разведка и добыча полезных ископаемых	Запрещается разработка месторождений полезных ископаемых на основании положений **Федерального закона от 14.03.1995 № 33-ФЗ «Об особо охраняемых природных территориях», Приказа Минприроды России от 26.03.2012 .№82 «Об утверждении Положения о национальном парке «Лосиный остров».**
Строительство и эксплуатация водохранилищ и иных искусственных водных объектов, а также гидротехнических сооружений	Запрещается на основании **Приказа Минприроды России от 26.03.2012 № 82 «Об утверждении Положения о национальном парке «Лосиный остров».**
Строительство, реконструкция, эксплуатация линейных объектов	Запрещается строительство, реконструкция, эксплуатация линейных объектов согласно существующему зонированию территории НП «Лосиный остров» Разрешено строительство, реконструкция, ремонт и эксплуатация дорог, трубопроводов, линий электропередачи и других линейных объектов, связанных с функционированием национального парка и с обеспечением функционирования расположенных в его границах населенных пунктов в хозяйственной зоне НП «Лосиный остров», на основании положений **Приказа Минприроды России от 26.03.2012 № 82 «Об утверждении Положения о национальном парке «Лосиный остров».**
Переработка древесины и иных лесных ресурсов	Создание лесоперерабатывающей инфраструктуры **запрещается** в лесах, расположенных на землях особо охраняемых природных территорий, а также в иных предусмотренных Лесным кодексом Российской Федерации и другими федеральными законами случаях в соответствии с **ч. 2 ст. 14 Лесного кодекса РФ, п. 5 Приказа Минприроды России от 28.07.2020 № 495 «Об утверждении Правил использования лесов для переработки древесины и иных лесных ресурсов»).**
Осуществление религиозной деятельности	Не регламентируется.
Иные виды, определенные в соответствии с ч. 2 ст. 6 Лесного кодекса РФ	Особенности использования, охраны, защиты, воспроизводства лесов, расположенных на землях особо охраняемых природных территорий, устанавливаются уполномоченным федеральным органом исполнительной власти. (**п.5 ст. 112 Лесного кодекса РФ, Приказ Минприроды России от 26.03.2012 № 82 «Об утверждении Положения о национальном парке «Лосиный остров»).**

Директор **Р.Р. Якубов**

ПРИЛОЖЕНИЯ

СХЕМАТИЧЕСКАЯ КАРТА

г. Москва и Московской области
с выделением территории
НАЦИОНАЛЬНОГО ПАРКА
"ЛОСИНЫЙ ОСТРОВ"

Лесоустройство 2020 г.
Масштаб 1:25000
Общая площадь 11642,21 га

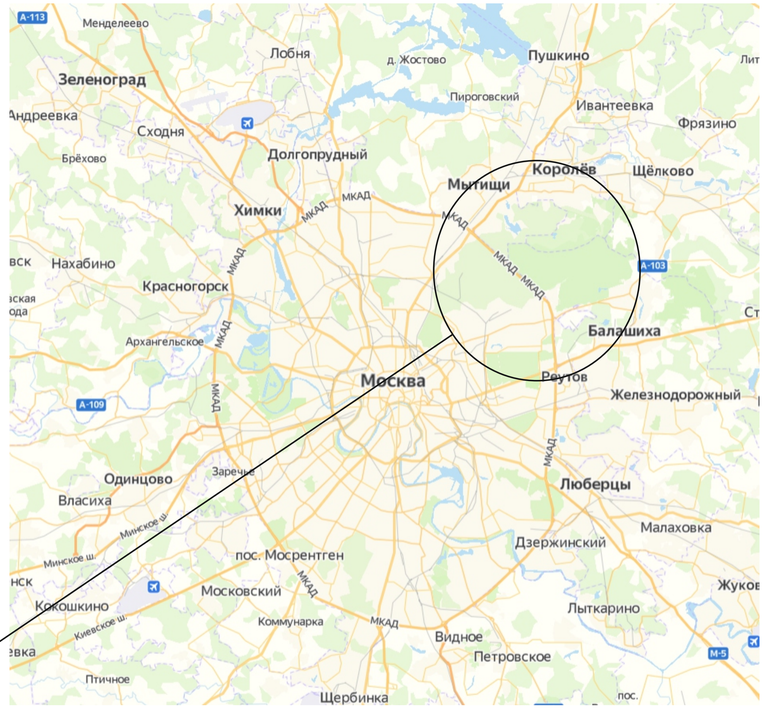

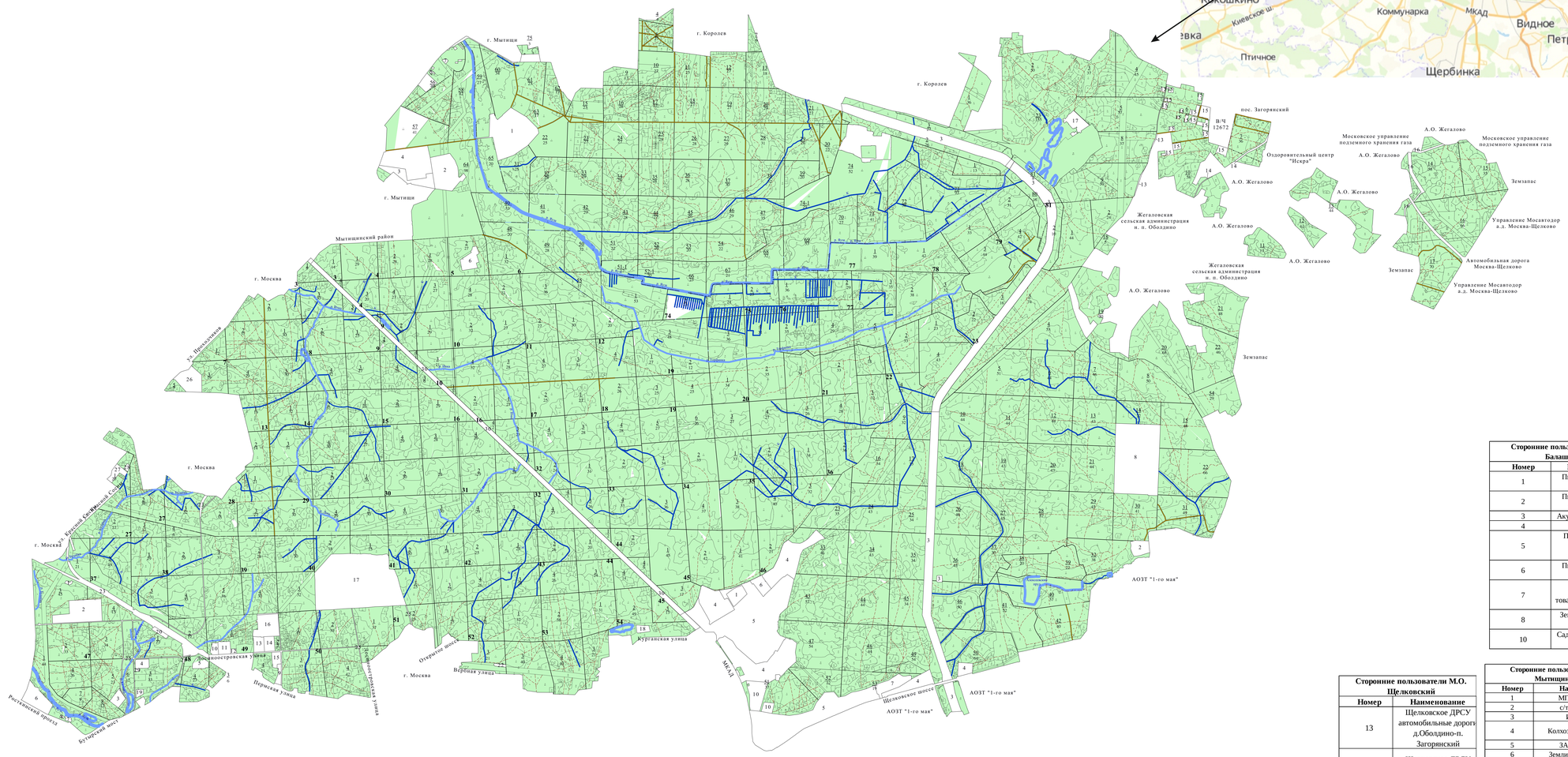

Сторонние пользователи г. Москва	
Номер	**Наименование**
1	Ростокинская тепловая насосная станция "Мосэнерго"
2	Центральный НИИ туберкулеза Минздрава РФ
3	Профилакторий завода "Красный богатырь"
4	Медицинское училище Минздрава РФ
5	Экспериментальный комплекс социальной защиты детей
6	Центральная станция юных натуралистов
7	Подразделение МГ Лингвистического университета
8	Автозаправочная станция №152
9	Склад МТО "Колосс"
10	Психо-неврологический интернат № 22
11	Школа-интернат №31 для умственно осталых
12	Детский сад (Лосиноостровская улица)
13	Центральная клиническая больница Центросоюза
14	Институт-интернат для инвалидов
15	ПТУ №204 п/о "Колосс" Госагропрома
16	ЦК больница МПС №2
17	ЦКБ ГСПУ Президента РФ
18	Гальяновское кладбище
19	Комплексная учебно-спорт. База "Белокаменная" МГС ВДОСО
20	Станция "Белокаменная" Московского окружного отд. Ж.д.
21	ГСК "Сигнал"
22	ГСК "Алмаз"
23	Лихоборская дистанция пути Московской ж.д.
24	Железнодорожная ветка завода "Красный богатырь"
25	Автодороги
26	Бабушкинское кладбище
27	Строительство интерната для слепых детей
28	Лыжная база ВА им. Дзержинского
29	Санаторий "Москва"
30	МКАД

Сторонние пользователи Г.О. Балашиха	
Номер	**Наименование**
1	Пионерский лагерь "Орбита"
2	Пионерский лагерь завода "Рубин"
3	Акуловский гидроузел
4	АОЗТ "1 мая"
5	Пехра-Покровская сельская администрация
6	Пионерский лагерь "Полет"
7	Огородное товарищество "Восток"
8	Земли специального назначения
10	Садовое товарищество "Сокольники"

Сторонние пользователи М.О. Щелковский	
Номер	**Наименование**
13	Щелковское ДРСУ автомобильные дороги д.Оболдино-п. Загорянский
14	Щелковское ДРСУ автомобильные дороги д.Сепоново-д. Серково
15	Администрация п. Загорянский
16	Московское управление подземного хранения газа
17	СНТ "Лесные поляны"

Сторонние пользователи М.О. Мытищинский	
Номер	**Наименование**
1	МП "Водоканал"
2	с/т "Водоканал"
3	ИЧП "КАС"
4	Колхоз "Соревнование"
5	ЗАО "Трансвал"
6	Земли спецназначения
6'	ООО "Алпаси" (кадастровый номер 50:12:0101805:24)
7-20	Земли физических лиц, находящихся в собственности
21	Садоводческое товарищество "Каховка"
22	Дорога общего пользования

ООО "ГК Экострой"
г. Ростов-на-Дону

Руководитель проекта — Жучков А.А.
Начальник партии — Статов А.В.

СХЕМАТИЧЕСКАЯ КАРТА

с распределением по лесорастительным зонам, лесным районам и зонам лесозащитного и лесосеменного районирования НАЦИОНАЛЬНОГО ПАРКА "ЛОСИНЫЙ ОСТРОВ"

Лесоустройство 2020 г.
Масштаб 1:25000
Общая площадь 11642,21 га

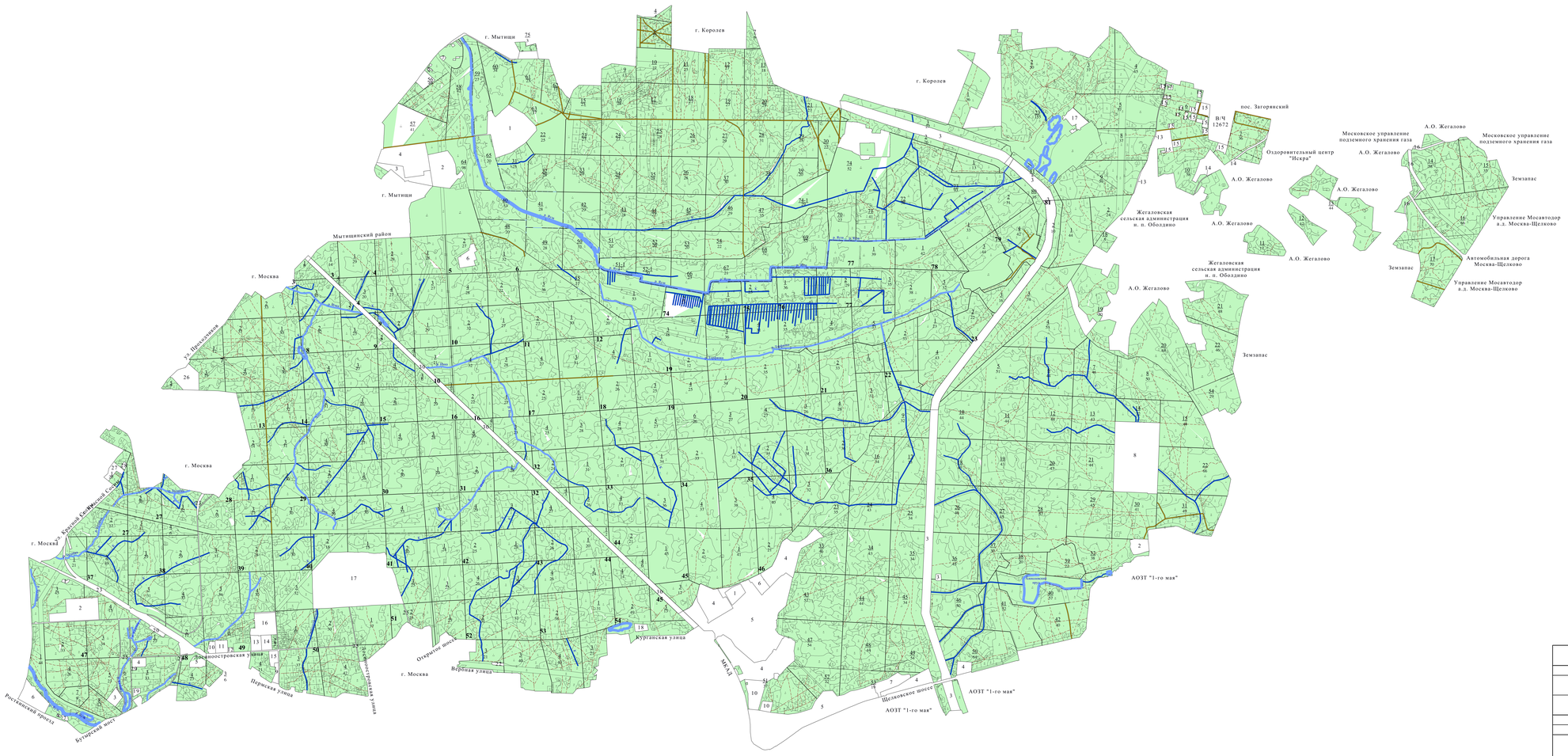

Сторонние пользователи г. Москва	
Номер	Наименование
1	Ростокинская тепловая насосная станция "Мосэнерго"
2	Центральный НИИ туберкулеза Минздрава РФ
3	Профилакторий завода "Красный богатырь"
4	Медицинское училище Минздрава РФ
5	Экспериментальный комплекс социальной защиты детей
6	Центральная станция юных натуралистов
7	Подразделение МГ Лингвистического университета
8	Автозаправочная станция №152
9	Склад МТО "Колосс"
10	Психо-неврологический интернат № 22
11	Школа-интернат №31 для умственно осталых
12	Детский сад (Лосиноостровская улица)
13	Центральная клиническая больница Центросоюза
14	Институт-интернат для инвалидов
15	ПТУ №204 п/о "Колосс" Госагропрома
16	ЦК больница МПС №2
17	ЦКБ ГСПУ Президента РФ
18	Гальяновское кладбище
19	Комплексная учебно-спорт. База "Белокаменная" МГС ВДОСО
20	Станция "Белокаменная" Московского окружного отд. Ж.д.
21	ГСК "Сигнал"
22	ГСК "Алмаз"
23	Лихоборская дистанция пути Московской ж.д.
24	Железнодорожная ветка завода "Красный богатырь"
25	Автодороги
26	Бабушкинское кладбище
27	Строительство интерната для слепых детей
28	Лыжная база ВА им. Дзержинского
29	Санаторий "Москва"
30	МКАД

Сторонние пользователи Г.О. Балашиха	
Номер	Наименование
1	Пионерский лагерь "Орбита"
2	Пионерский лагерь завода "Рубин"
3	Акуловский гидроузел
4	АОЗТ "1 мая"
5	Пехра-Покровская сельская администрация
6	Пионерский лагерь "Полет"
7	Огородное товарищество "Восток"
8	Земли специального назначения
10	Садовое товарищество "Сокольники"

Сторонние пользователи М.О. Щелковский	
Номер	Наименование
13	Щелковское ДРСУ автомобильные дороги д.Оболдино-п. Загорянский
14	Щелковское ДРСУ автомобильные дороги д.Сепоново-д. Серково
15	Администрация п. Загорянский
16	Московское управление подземного хранения газа
17	СНТ "Лесные поляны"

Сторонние пользователи М.О. Мытищинский	
Номер	Наименование
1	МП "Водоканал"
2	с/т "Водоканал"
3	ИЧП "КАС"
4	Колхоз "Соревнование"
5	ЗАО "Трансвал"
6	Земли специазначения
6'	ООО "Алпасн" (кадастровый номер 50:12:0101805:24)
7-20	Земли физических лиц, находящихся в собственности
21	Садоводческое товарищество "Каховка"
22	Дорога общего пользования

№ п/п	Наименование участковых лесничеств (лесопарков)	Лесорастительная зона	Лесной район	Перечень лесных кварталов	Площадь, га
1	Алексеевский	Хвойно-широколиственных лесов	Хвойно-широколиственных лесов Европейской части РФ	1-54,81а	2305,29
2	Лосиноостровский			3,4,7-10,13-16,27-32	1346,85
3	Лосинопогонный			3-6,9-12,16-23,32-36,44-46,74-80	2993,84
4	Мытищинский			1-74,74а	2130
5	Щелковский			1-23,81	1136,38
6	Яузский			27,37-45,47-54	1729,85
	Всего				11642,21

ООО "ГК Экострой"
г. Ростов-на-Дону

Руководитель проекта Жучков А.А.
Начальник партии Статов А.В.

ПОКВАРТАЛЬНАЯ КАРТА-СХЕМА

ПОДРАЗДЕЛЕНИЯ ЛЕСОВ ПО ЦЕЛЕВОМУ НАЗНАЧЕНИЮ С НАНЕСЕНИЕМ МЕСТОПОЛОЖЕНИЯ СУЩЕСТВУЮЩИХ И ПРОЕКТИРУЕМЫХ ОСОБО ОХРАНЯЕМЫХ ПРИРОДНЫХ ТЕРРИТОРИЙ И ОБЪЕКТОВ, ОБЪЕКТОВ ЛЕСНОЙ, ЛЕСОПЕРЕРАБАТЫВАЮЩЕЙ ИНФРАСТРУКТУРЫ ОБЪЕКТОВ, НЕ СВЯЗАННЫХ С СОЗДАНИЕМ ЛЕСНОЙ ИНФРАСТРУКТУРЫ

НАЦИОНАЛЬНОГО ПАРКА

"ЛОСИННЫЙ ОСТРОВ"

Лесоустройство 2020 г.

Масштаб 1:25000

Общая площадь 11642,21 га

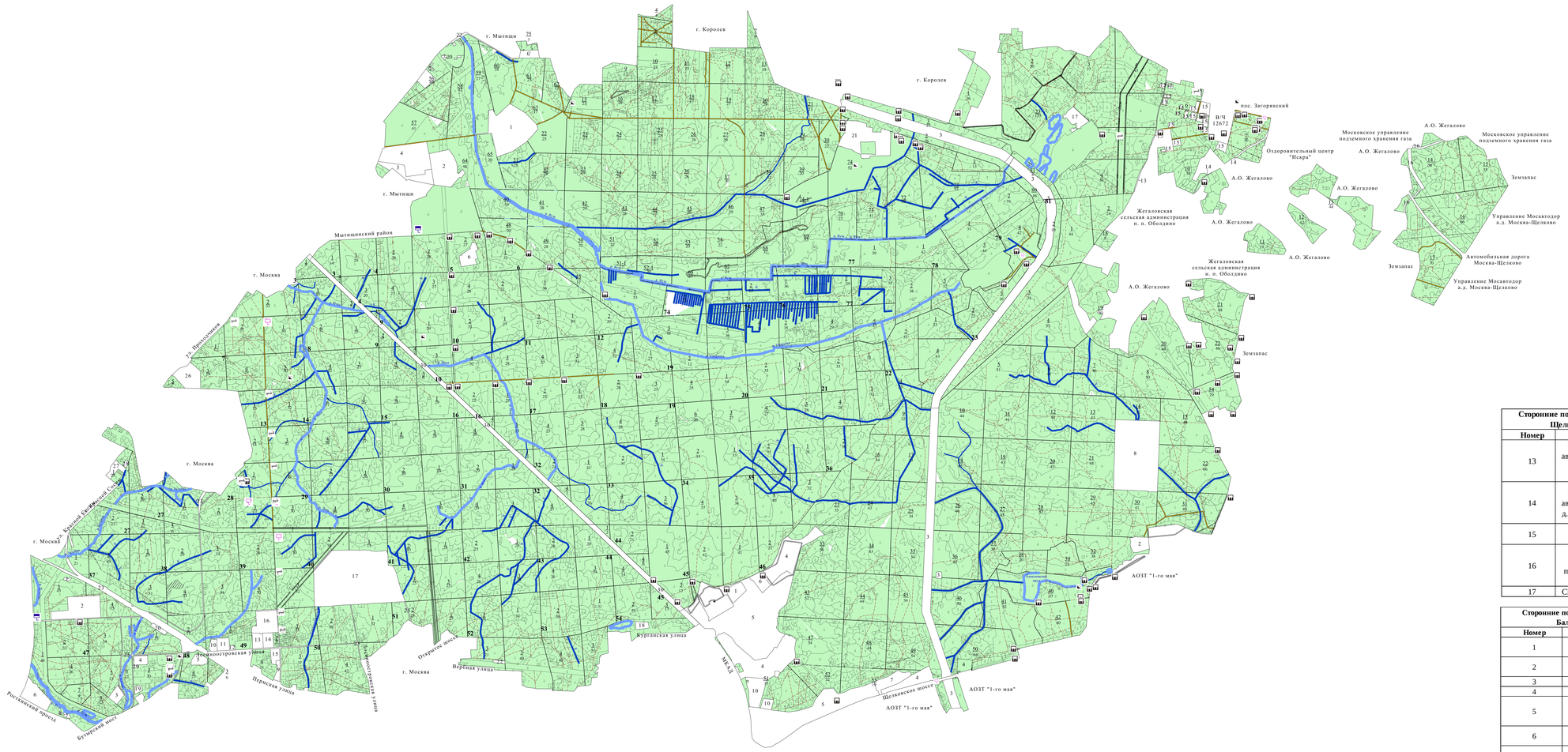

Сторонние пользователи г. Москва	
Номер	**Наименование**
1	Ростокинская тепловая насосная станция "Мосэнерго"
2	Центральный НИИ туберкулеза Минздрава РФ
3	Профилакторий завода "Красный богатырь"
4	Медицинское училище Минздрава РФ
5	Экспериментальный комплекс социальной защиты детей
6	Центральная станция юных натуралистов
7	Подразделение МГ Лингвистического университета
8	Автозаправочная станция №152
9	Склад МТО "Колосс"
10	Психо-неврологический интернат № 22
11	Школа-интернат №31 для умственно осталых
12	Детский сад (Лосиноостровская улица)
13	Центральная клиническая больница Центросоюза
14	Институт-интернат для инвалидов
15	ПТУ №204 п/о "Колосс" Госагропрома
16	ЦК больница МПС №2
17	ЦКБ ГСПУ Президента РФ
18	Гальяновское кладбище
19	Комплексная учебно-спорт. База "Белокаменная" МГС ВДОСО
20	Станция "Белокаменная" Московского окружного отд. Ж.д.
21	ГСК "Сигнал"
22	ГСК "Алмаз"
23	Лихоборская дистанция пути Московской ж.д.
24	Железнодорожная ветка завода "Красный богатырь"
25	Автодороги
26	Бабушкинское кладбище
27	Строительство интерната для слепых детей
28	Лыжная база ВА им. Дзержинского
29	Санаторий "Москва"
30	МКАД

Сторонние пользователи М.О. Щелковский	
Номер	**Наименование**
13	Щелковское ДРСУ автомобильные дороги д.Ободдино-п. Загорянский
14	Щелковское ДРСУ автомобильные дороги д.Сепоново-д. Церково
15	Администрация п. Загорянский
16	Московское управление подземного хранения газа
17	СНТ "Лесные поляны"

Сторонние пользователи Г.О. Балашиха	
Номер	**Наименование**
1	Пионерский лагерь "Орбита"
2	Пионерский лагерь завода "Рубин"
3	Акуловский гидроузел
4	АОЗТ "1 мая"
5	Пехра-Покровская сельская администрация
6	Пионерский лагерь "Полет"
7	Огородное товарищество "Восток"
8	Земли специального назначения
10	Садовое товарищество "Сокольники"

Сторонние пользователи М.О. Мытищинский	
Номер	**Наименование**
1	МП "Водоканал"
2	с/т "Водоканал"
3	ИЧП "КАС"
4	Колхоз "Соревнование"
5	ЗАО "Трансвал"
6	Земли спецназначения
6'	ООО "Алласи" (кадастровый номер 50:12:0101805:24)
7-20	Земли физических лиц, находящихся в собственности
21	Садоводческое товарищество "Каховка"
22	Дорога общего пользования

УСЛОВНЫЕ ОБОЗНАЧЕНИЯ:

Объекты противопожарного назначения	
Минерализованные полосы	Плакат противопожарного содержания
Аншлаг противопожарного содержания	Противопожарный етвец
Шлагбаум	
Зона отдыха граждан, пребывающих в лесах	ПО

Защитные леса, в том числе леса ООПТ

ООО "ГК Экострой"
г. Ростов-на-Дону

Руководитель проекта Жучков А.А.

Начальник партии Статов А.В.

ПОКВАРТАЛЬНАЯ КАРТА-СХЕМА

ПОДРАЗДЕЛЕНИЯ ЛЕСОВ ПО ЦЕЛЕВОМУ НАЗНАЧЕНИЮ С НАНЕСЕНИЕМ МЕСТОПОЛОЖЕНИЯ СУЩЕСТВУЮЩИХ И ПРОЕКТИРУЕМЫХ ОСОБО ОХРАНЯЕМЫХ ПРИРОДНЫХ ТЕРРИТОРИЙ И ОБЪЕКТОВ, ОБЪЕКТОВ ЛЕСНОЙ, ЛЕСОПЕРЕРАБАТЫВАЮЩЕЙ ИНФРАСТРУКТУРЫ ОБЪЕКТОВ, НЕ СВЯЗАННЫХ С СОЗДАНИЕМ ЛЕСНОЙ ИНФРАСТРУКТУРЫ

НАЦИОНАЛЬНОГО ПАРКА

"ЛОСИННЫЙ ОСТРОВ"

Лесоустройство 2020 г.
Масштаб 1:25000
Общая площадь 11642,21 га

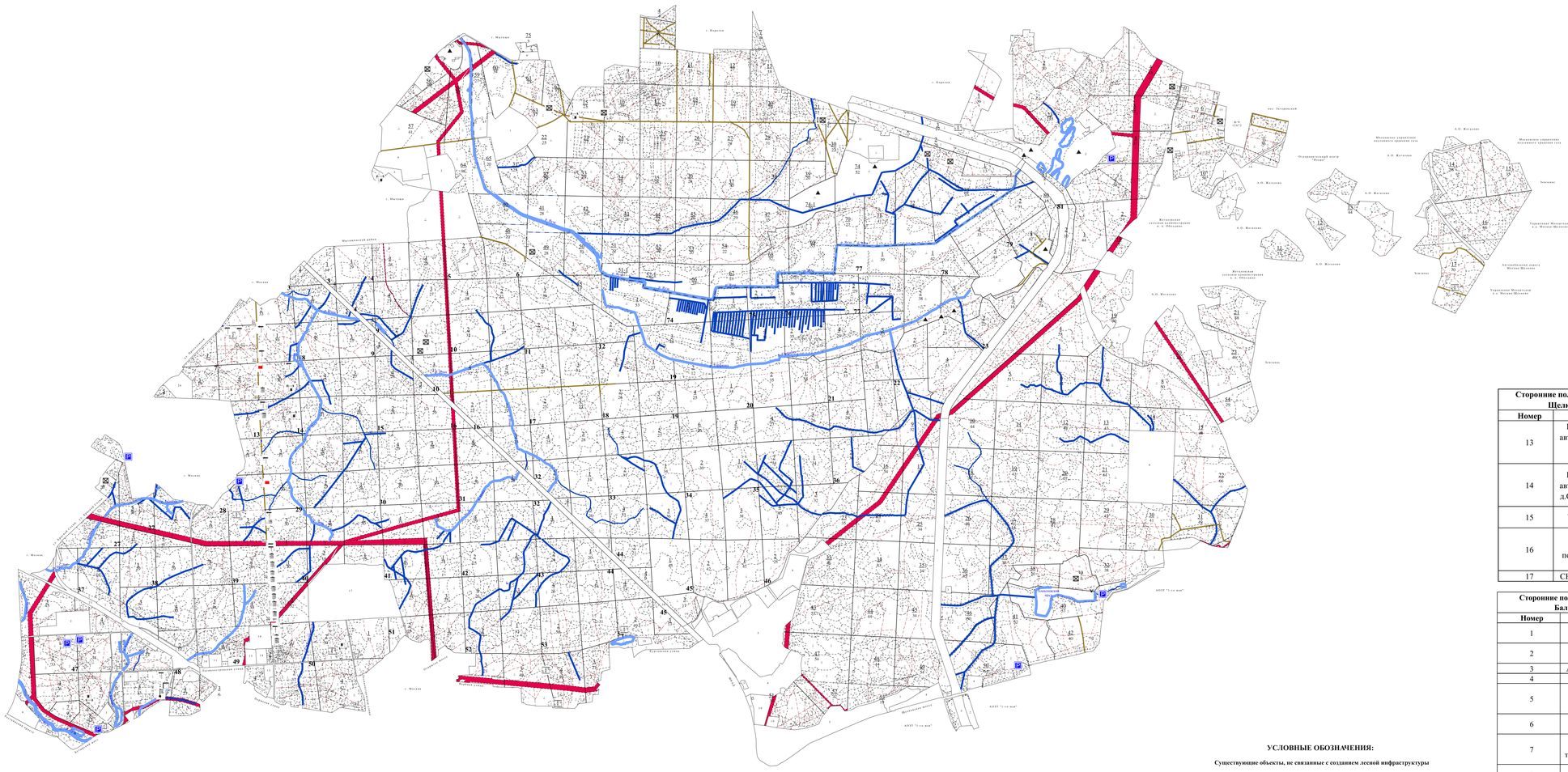

УСЛОВНЫЕ ОБОЗНАЧЕНИЯ:

Существующие объекты, не связанные с созданием лесной инфраструктуры

- Газопровод
- Газораспределяющая станция
- Дом отдыха
- Дорога автомобильная искусственного покрытия
- Земли, занятые поселками и др.
- Кладбище
- Контора лесничества
- Линия связи
- Линия электропередачи воздушная, кабельная всех классов напряжения
- Площадка для установки мусоросборников
- Спортивная площадка
- Стоянка автотранспорта
- Тропа
- Указатель
- Усадьба ведомственная
- Усадьба частная
- Малая архитектурная форма
- Элемент благоустройства лесного участка (скамейка)
- Элемент благоустройства лесного участка (урна)
- Элемент благоустройства лесного участка (фонарь)

Сторонние пользователи г. Москва

Номер	Наименование
1	Росткинская тепловая насосная станция "Мосэнерго"
2	Центральный НИИ туберкулеза Минздрава РФ
3	Профилакторий завода "Красный богатырь"
4	Медицинское училище Минздрава РФ
5	Экспериментальный комплекс социальной защиты детей
6	Центральная станция юных натуралистов
7	Подразделение МГ Лингвистического университета
8	Автозаправочная станция №152
9	Склад МТО "Колосс"
10	Психо-неврологический интернат № 22
11	Школа-интернат №31 для умственно осталых
12	Детский сад (Лосиноостровская улица)
13	Центральная клиническая больница Центросоюза
14	Институт-интернат для инвалидов
15	ПТУ №204 п/о "Колосс" Госагропрома
16	ЦК больница МПС №2
17	ЦКБ ГСПУ Президента РФ
18	Гальяновское кладбище
19	Комплексная учебно-спорт. База "Белокаменная" МГС ВДОСО
20	Станция "Белокаменная" Московского окружного отд. Ж.д.
21	ГСК "Сигнал"
22	ГСК "Алмаз"
23	Лихоборская дистанция пути Московской ж.д.
24	Железнодорожная ветка завода "Красный богатырь"
25	Автодороги
26	Бабушкинское кладбище
27	Строительство интерната для слепых детей
28	Лыжная база ВА им. Дзержинского
29	Санаторий "Москва"
30	МКАД

Сторонние пользователи М.О. Щелковский

Номер	Наименование
13	Щелковское ДРСУ автомобильные дороги д.Оболдино-п. Загорянский
14	Щелковское ДРСУ автомобильные дороги д.Сепонево-д. Серково
15	Администрация п. Загорянский
16	Московское управление подземного хранения газа
17	СНТ "Лесные поляны"

Сторонние пользователи Г.О. Балашиха

Номер	Наименование
1	Пионерский лагерь "Орбита"
2	Пионерский лагерь завода "Рубин"
3	Акуловский гидроузел
4	АОЗТ "1 мая"
5	Пехра-Покровская сельская администрация
6	Пионерский лагерь "Полет"
7	Огородное товарищество "Восток"
8	Земли специального назначения
10	Садовое товарищество "Сокольники"

Сторонние пользователи М.О. Мытищинский

Номер	Наименование
1	МП "Водоканал"
2	с/т "Водоканал"
3	ИЧП "КАС"
4	Колхоз "Соревнование"
5	ЗАО "Трансвал"
6	Земли спецназначения
6'	ООО "Алпаси" (кадастровый номер 50:12:0101805:24)
7-20	Земли физических лиц, находящихся в собственности
21	Садоводческое товарищество "Каховка"
22	Дорога общего пользования

ООО "ГК Экострой"
г. Ростов-на-Дону

Руководитель проекта Жучков А.А.
Начальник партии Статов А.В.

Приложение Г

Характеристика существующих и проектируемых объектов лесной инфраструктуры на лесном участке

Наименование объекта	Лесничество, участковое лесничество	N квартала	N выдела	Площадь объекта, га	Протяженность объекта, км	Характеристика объекта	Проектируемые мероприятия	Год проведения
Существующие объекты								
Аншлаг	Алексеевский	15	5	0,0001	0	Аншлаг на опоре (столбе) не менее 2м, диаметром от 12 до 22 см. Аншлаг содержит информацию о противопожарных запретах и информацию о контактах ФГБУ НП "Лосиный остров" тел.8(495)268060045	Содержание и эксплуатация	2021-2030
Аншлаг	Алексеевский	31	9	0,0001	0	Аншлаг на опоре (столбе) не менее 2м, диаметром от 12 до 22 см. Аншлаг содержит информацию о противопожарных запретах и информацию о контактах ФГБУ НП "Лосиный остров" тел.8(495)268060045	Содержание и эксплуатация	2021-2030
Аншлаг	Алексеевский	40	2	0,0001	0	Аншлаг на опоре (столбе) не менее 2м, диаметром от 12 до 22 см. Аншлаг содержит информацию о противопожарных запретах и информацию о контактах ФГБУ НП "Лосиный остров" тел.8(495)268060045	Содержание и эксплуатация	2021-2030
Аншлаг	Алексеевский	40	5	0,0001	0	Аншлаг на опоре (столбе) не менее 2м, диаметром от 12 до 22 см. Аншлаг содержит информацию о противопожарных запретах и информацию о контактах ФГБУ НП "Лосиный остров" тел.8(495)268060045	Содержание и эксплуатация	2021-2030
Аншлаг	Алексеевский	40	7	0,0001	0	Аншлаг на опоре (столбе) не менее 2м, диаметром от 12 до 22 см. Аншлаг содержит информацию о противопожарных запретах и информацию о контактах ФГБУ НП "Лосиный остров" тел.8(495)268060045	Содержание и эксплуатация	2021-2030
Аншлаг	Алексеевский	40	11	0,0001	0	Аншлаг на опоре (столбе) не менее 2м, диаметром от 12 до 22 см. Аншлаг содержит информацию о противопожарных запретах и информацию о контактах ФГБУ НП "Лосиный остров" тел.8(495)268060045	Содержание и эксплуатация	2021-2030
Аншлаг	Алексеевский	40	24	0,0001	0	Аншлаг на опоре (столбе) не менее 2м, диаметром от 12 до 22 см. Аншлаг содержит информацию о противопожарных запретах и информацию о контактах ФГБУ НП "Лосиный остров" тел.8(495)268060045	Содержание и эксплуатация	2021-2030
Аншлаг	Алексеевский	40	24	0,0001	0	Аншлаг на опоре (столбе) не менее 2м, диаметром от 12 до 22 см. Аншлаг содержит информацию о противопожарных запретах и информацию о контактах ФГБУ НП "Лосиный остров" тел.8(495)268060045	Содержание и эксплуатация	2021-2030
Аншлаг	Алексеевский	40	25	0,0001	0	Аншлаг на опоре (столбе) не менее 2м, диаметром от 12 до 22 см. Аншлаг содержит информацию о противопожарных запретах и информацию о контактах ФГБУ НП "Лосиный остров" тел.8(495)268060045	Содержание и эксплуатация	2021-2030
Аншлаг	Алексеевский	47	30	0,0001	0	Аншлаг на опоре (столбе) не менее 2м, диаметром от 12 до 22 см. Аншлаг содержит информацию о противопожарных запретах и информацию о контактах ФГБУ НП "Лосиный остров" тел.8(495)268060045	Содержание и эксплуатация	2021-2030
Аншлаг	Алексеевский	49	33	0,0001	0	Аншлаг на опоре (столбе) не менее 2м, диаметром от 12 до 22 см. Аншлаг содержит информацию о противопожарных запретах и информацию о контактах ФГБУ НП "Лосиный остров" тел.8(495)268060045	Содержание и эксплуатация	2021-2030
Аншлаг	Алексеевский	50	42	0,0001	0	Аншлаг на опоре (столбе) не менее 2м, диаметром от 12 до 22 см. Аншлаг содержит информацию о противопожарных запретах и информацию о контактах ФГБУ НП "Лосиный остров" тел.8(495)268060045	Содержание и эксплуатация	2021-2030
Аншлаг	Алексеевский	50	42	0,0001	0	Аншлаг на опоре (столбе) не менее 2м, диаметром от 12 до 22 см. Аншлаг содержит информацию о противопожарных запретах и информацию о контактах ФГБУ НП "Лосиный остров" тел.8(495)268060045	Содержание и эксплуатация	2021-2030
Аншлаг	Алексеевский	52	20	0,0001	0	Аншлаг на опоре (столбе) не менее 2м, диаметром от 12 до 22 см. Аншлаг содержит информацию о противопожарных запретах и информацию о контактах ФГБУ НП "Лосиный остров" тел.8(495)268060045	Содержание и эксплуатация	2021-2030
Аншлаг	Алексеевский	54	2	0,0001	0	Аншлаг на опоре (столбе) не менее 2м, диаметром от 12 до 22 см. Аншлаг содержит информацию о противопожарных запретах и информацию о контактах ФГБУ НП "Лосиный остров" тел.8(495)268060045	Содержание и эксплуатация	2021-2030
Аншлаг	Алексеевский	54	2	0,0001	0	Аншлаг на опоре (столбе) не менее 2м, диаметром от 12 до 22 см. Аншлаг содержит информацию о противопожарных запретах и информацию о контактах ФГБУ НП "Лосиный остров" тел.8(495)268060045	Содержание и эксплуатация	2021-2030
Аншлаг	Алексеевский	54	9	0,0001	0	Аншлаг на опоре (столбе) не менее 2м, диаметром от 12 до 22 см. Аншлаг содержит информацию о противопожарных запретах и информацию о контактах ФГБУ НП "Лосиный остров" тел.8(495)268060045	Содержание и эксплуатация	2021-2030
Аншлаг	Лосиноостровский	14-1	7	0,0001	0	Аншлаг на опоре (столбе) не менее 2м, диаметром от 12 до 22 см. Аншлаг содержит информацию о запретах движения и стоянки транспортных средств на территории НП "Лосиный остров" и информацию о контактах ФГБУ НП "Лосиный остров" тел.8(495)268060045	Содержание и эксплуатация	2021-2030
Аншлаг	Лосиноостровский	28-1	7	0,0001	0	Аншлаг на опоре (столбе) не менее 2м, диаметром от 12 до 22 см. Аншлаг содержит информацию о противопожарных запретах, запрете организации свалки и информацию о контактах ФГБУ НП "Лосиный остров" тел.8(495)268060045	Содержание и эксплуатация	2021-2030
Аншлаг	Лосиноостровский	28-1	18	0,0001	0	Аншлаг на опоре (столбе) не менее 2м, диаметром от 12 до 22 см. Аншлаг содержит информацию о запретах движения и стоянки транспортных средств на территории НП "Лосиный остров" и информацию о контактах ФГБУ НП "Лосиный остров" тел.8(495)268060045	Содержание и эксплуатация	2021-2030
Аншлаг	Лосиноостровский	3-2	1	0,0001	0	Аншлаг на опоре (столбе) не менее 2м, диаметром от 12 до 22 см. Аншлаг содержит информацию о запретах движения и стоянки транспортных средств на территории НП "Лосиный остров" и информацию о контактах ФГБУ НП "Лосиный остров" тел.8(495)268060045	Содержание и эксплуатация	2021-2030
Аншлаг	Лосиноостровский	28-2	2	0,0001	0	Аншлаг на опоре (столбе) не менее 2м, диаметром от 12 до 22 см. Аншлаг содержит информацию о санитарном содержании лесов и информацию о контактах ФГБУ НП "Лосиный остров" тел.8(495)268060045	Содержание и эксплуатация	2021-2030
Аншлаг	Лосиноостровский	28-2	2	0,0001	0	Аншлаг на опоре (столбе) не менее 2м, диаметром от 12 до 22 см. Аншлаг содержит информацию о противопожарных запретах, запретах на движение и стоянку транспортных средств на территории НП "Лосиный остров" и информацию о контактах ФГБУ НП "Лосиный остров" тел.8(495)268060045	Содержание и эксплуатация	2021-2030
Аншлаг	Лосинопогонный	5-1	14	0,0001	0	Аншлаг на опоре (столбе) не менее 2м, диаметром от 12 до 22 см. Аншлаг содержит информацию о запретах, действующих на территории НП "Лосиный остров", информацию о контактах ФГБУ НП "Лосиный остров" тел.8(495)268060045	Содержание и эксплуатация	2021-2030
Аншлаг	Лосинопогонный	5-1	4	0,0001	0	Аншлаг на опоре (столбе) не менее 2м, диаметром от 12 до 22 см. Аншлаг содержит информацию о запретах, действующих на территории НП "Лосиный остров", информацию о контактах ФГБУ НП "Лосиный остров" тел.8(495)268060045	Содержание и эксплуатация	2021-2030
Аншлаг	Лосинопогонный	6-1	2	0,0001	0	Аншлаг на опоре (столбе) не менее 2м, диаметром от 12 до 22 см. Аншлаг содержит информацию о запретах, действующих на территории НП "Лосиный остров", информацию о контактах ФГБУ НП "Лосиный остров" тел.8(495)268060045	Содержание и эксплуатация	2021-2030
Аншлаг	Лосинопогонный	6-1	3	0,0001	0	Аншлаг на опоре (столбе) не менее 2м, диаметром от 12 до 22 см. Аншлаг содержит информацию о запретах, действующих на территории НП "Лосиный остров", информацию о контактах ФГБУ НП "Лосиный остров" тел.8(495)268060045	Содержание и эксплуатация	2021-2030
Аншлаг	Лосинопогонный	6-1	8	0,0001	0	Аншлаг на опоре (столбе) не менее 2м, диаметром от 12 до 22 см. Аншлаг содержит информацию о запретах, действующих на территории НП "Лосиный остров", информацию о контактах ФГБУ НП "Лосиный остров" тел.8(495)268060045	Содержание и эксплуатация	2021-2030
Аншлаг	Лосинопогонный	6-1	11	0,0001	0	Аншлаг на опоре (столбе) не менее 2м, диаметром от 12 до 22 см. Аншлаг содержит информацию о запретах, действующих на территории НП "Лосиный остров", информацию о контактах ФГБУ НП "Лосиный остров" тел.8(495)268060045	Содержание и эксплуатация	2021-2030
Аншлаг	Лосинопогонный	10-1	14	0,0001	0	Аншлаг на опоре (столбе) не менее 2м, диаметром от 12 до 22 см. Аншлаг содержит информацию о запретах, действующих на территории НП "Лосиный остров", информацию о контактах ФГБУ НП "Лосиный остров" тел.8(495)268060045	Содержание и эксплуатация	2021-2030
Аншлаг	Лосинопогонный	16-1	2	0,0001	0	Аншлаг на опоре (столбе) не менее 2м, диаметром от 12 до 22 см. Аншлаг содержит информацию о запретах, действующих на территории НП "Лосиный остров", информацию о контактах ФГБУ НП "Лосиный остров" тел.8(495)268060045	Содержание и эксплуатация	2021-2030
Аншлаг	Лосинопогонный	4-2	9	0,0001	0	Аншлаг на опоре (столбе) не менее 2м, диаметром от 12 до 22 см. Аншлаг содержит информацию о запретах, действующих на территории НП "Лосиный остров", информацию о контактах ФГБУ НП "Лосиный остров" тел.8(495)268060045	Содержание и эксплуатация	2021-2030
Аншлаг	Лосинопогонный	5-2	3	0,0001	0	Аншлаг на опоре (столбе) не менее 2м, диаметром от 12 до 22 см. Аншлаг содержит информацию о запретах, действующих на территории НП "Лосиный остров", информацию о контактах ФГБУ НП "Лосиный остров" тел.8(495)268060045	Содержание и эксплуатация	2021-2030
Аншлаг	Лосинопогонный	5-3	-	0,0001	0	Аншлаг на опоре (столбе) не менее 2м, диаметром от 12 до 22 см. Аншлаг содержит информацию о запретах, действующих на территории НП "Лосиный остров", информацию о контактах ФГБУ НП "Лосиный остров" тел.8(495)268060045	Содержание и эксплуатация	2021-2030
Аншлаг	Лосинопогонный	10-3	13	0,0001	0	Аншлаг на опоре (столбе) не менее 2м, диаметром от 12 до 22 см. Аншлаг содержит информацию о запретах, действующих на территории НП "Лосиный остров", информацию о контактах ФГБУ НП "Лосиный остров" тел.8(495)268060045	Содержание и эксплуатация	2021-2030
Аншлаг	Лосинопогонный	11-3	15	0,0001	0	Аншлаг на опоре (столбе) не менее 2м, диаметром от 12 до 22 см. Аншлаг содержит информацию о запретах, действующих на территории НП "Лосиный остров", информацию о контактах ФГБУ НП "Лосиный остров" тел.8(495)268060045	Содержание и эксплуатация	2021-2030
Аншлаг	Лосинопогонный	10-4	13	0,0001	0	Аншлаг на опоре (столбе) не менее 2м, диаметром от 12 до 22 см. Аншлаг содержит информацию о запретах, действующих на территории НП "Лосиный остров", информацию о контактах ФГБУ НП "Лосиный остров" тел.8(495)268060045	Содержание и эксплуатация	2021-2030
Аншлаг	Лосинопогонный	11-4	8	0,0001	0	Аншлаг на опоре (столбе) не менее 2м, диаметром от 12 до 22 см. Аншлаг содержит информацию о запретах, действующих на территории НП "Лосиный остров", информацию о контактах ФГБУ НП "Лосиный остров" тел.8(495)268060045	Содержание и эксплуатация	2021-2030
Аншлаг	Лосинопогонный	12-4	19	0,0001	0	Аншлаг на опоре (столбе) не менее 2м, диаметром от 12 до 22 см. Аншлаг содержит информацию о запретах, действующих на территории НП "Лосиный остров", информацию о контактах ФГБУ НП "Лосиный остров" тел.8(495)268060045	Содержание и эксплуатация	2021-2030
Аншлаг	Лосинопогонный	44-4	5	0,0001	0	Аншлаг на опоре (столбе) не менее 2м, диаметром от 12 до 22 см. Аншлаг содержит информацию о запретах, действующих на территории НП "Лосиный остров", информацию о контактах ФГБУ НП "Лосиный остров" тел.8(495)268060045	Содержание и эксплуатация	2021-2030
Аншлаг	Лосинопогонный	45-1	4	0,0001	0	Аншлаг на опоре (столбе) не менее 2м, диаметром от 12 до 22 см. Аншлаг содержит информацию о запретах, действующих на территории НП "Лосиный остров", информацию о контактах ФГБУ НП "Лосиный остров" тел.8(495)268060045	Содержание и эксплуатация	2021-2030
Аншлаг	Лосинопогонный	45-2	12	0,0001	0	Аншлаг на опоре (столбе) не менее 2м, диаметром от 12 до 22 см. Аншлаг содержит информацию о запретах, действующих на территории НП "Лосиный остров", информацию о контактах ФГБУ НП "Лосиный остров" тел.8(495)268060045	Содержание и эксплуатация	2021-2030
Аншлаг	Лосинопогонный	45-3	1	0,0001	0	Аншлаг на опоре (столбе) не менее 2м, диаметром от 12 до 22 см. Аншлаг содержит информацию о запретах, действующих на территории НП "Лосиный остров", информацию о контактах ФГБУ НП "Лосиный остров" тел.8(495)268060045	Содержание и эксплуатация	2021-2030
Аншлаг	Лосинопогонный	46-1	9	0,0001	0	Аншлаг на опоре (столбе) не менее 2м, диаметром от 12 до 22 см. Аншлаг содержит информацию о запретах, действующих на территории НП "Лосиный остров", информацию о контактах ФГБУ НП "Лосиный остров" тел.8(495)268060045	Содержание и эксплуатация	2021-2030
Аншлаг	Лосинопогонный	74-1	13	0,0001	0	Аншлаг на опоре (столбе) не менее 2м, диаметром от 12 до 22 см. Аншлаг содержит информацию о запретах, действующих на территории НП "Лосиный остров", информацию о контактах ФГБУ НП "Лосиный остров" тел.8(495)268060045	Содержание и эксплуатация	2021-2030
Аншлаг	Лосинопогонный	79-4	18	0,0001	0	Аншлаг на опоре (столбе) не менее 2м, диаметром от 12 до 22 см. Аншлаг содержит информацию о запретах, действующих на территории НП "Лосиный остров", информацию о контактах ФГБУ НП "Лосиный остров" тел.8(495)268060045	Содержание и эксплуатация	2021-2030
Аншлаг	Лосинопогонный	79-4	17	0,0001	0	Аншлаг на опоре (столбе) не менее 2м, диаметром от 12 до 22 см. Аншлаг содержит информацию о запретах, действующих на территории НП "Лосиный остров", информацию о контактах ФГБУ НП "Лосиный остров" тел.8(495)268060045	Содержание и эксплуатация	2021-2030
Аншлаг	Мытищинский	2	8	0,0001	0	Аншлаг на опоре (столбе) не менее 2м, диаметром от 12 до 22 см. Аншлаг содержит информацию о запретах, действующих на территории НП "Лосиный остров", информацию о контактах ФГБУ НП "Лосиный остров" тел.8(495)268060045	Содержание и эксплуатация	2021-2030
Аншлаг	Мытищинский	3	1	0,0001	0	Аншлаг на опоре (столбе) не менее 2м, диаметром от 12 до 22 см. Аншлаг содержит информацию о запретах, действующих на территории НП "Лосиный остров", информацию о контактах ФГБУ НП "Лосиный остров" тел.8(495)268060045	Содержание и эксплуатация	2021-2030
Аншлаг	Мытищинский	3	4	0,0001	0	Аншлаг на опоре (столбе) не менее 2м, диаметром от 12 до 22 см. Аншлаг содержит информацию о запретах, действующих на территории НП "Лосиный остров", информацию о контактах ФГБУ НП "Лосиный остров" тел.8(495)268060045	Содержание и эксплуатация	2021-2030
Аншлаг	Мытищинский	3	4	0,0001	0	Аншлаг на опоре (столбе) не менее 2м, диаметром от 12 до 22 см. Аншлаг содержит информацию о запретах, действующих на территории НП "Лосиный остров", информацию о контактах ФГБУ НП "Лосиный остров" тел.8(495)268060045	Содержание и эксплуатация	2021-2030
Аншлаг	Мытищинский	21	20	0,0001	0	Аншлаг на опоре (столбе) не менее 2м, диаметром от 12 до 22 см. Аншлаг содержит информацию о запретах, действующих на территории НП "Лосиный остров", информацию о контактах ФГБУ НП "Лосиный остров" тел.8(495)268060045	Содержание и эксплуатация	2021-2030

Аншлаг	Мытищинский	21	24	0,0001	0	Аншлаг на опоре (столбе) не менее 2м, диаметром от 12 до 22 см. Аншлаг содержит информацию о запретах, действующих на территории НП "Лосиный остров", информацию о контактах ФГБУ НП "Лосиный остров" тел.8(495)268060045	Содержание и эксплуатация	2021-2030
Аншлаг	Мытищинский	30	6	0,0001	0	Аншлаг на опоре (столбе) не менее 2м, диаметром от 12 до 22 см. Аншлаг содержит информацию о запретах, действующих на территории НП "Лосиный остров", информацию о контактах ФГБУ НП "Лосиный остров" тел.8(495)268060045	Содержание и эксплуатация	2021-2030
Аншлаг	Мытищинский	73	3	0,0001	0	Аншлаг на опоре (столбе) не менее 2м, диаметром от 12 до 22 см. Аншлаг содержит информацию о запретах, действующих на территории НП "Лосиный остров", информацию о контактах ФГБУ НП "Лосиный остров" тел.8(495)268060045	Содержание и эксплуатация	2021-2030
Аншлаг	Мытищинский	74	2	0,0001	0	Аншлаг на опоре (столбе) не менее 2м, диаметром от 12 до 22 см. Аншлаг содержит информацию о запретах, действующих на территории НП "Лосиный остров", информацию о контактах ФГБУ НП "Лосиный остров" тел.8(495)268060045	Содержание и эксплуатация	2021-2030
Аншлаг	Мытищинский	74	2	0,0001	0	Аншлаг на опоре (столбе) не менее 2м, диаметром от 12 до 22 см. Аншлаг содержит информацию о запретах, действующих на территории НП "Лосиный остров", информацию о контактах ФГБУ НП "Лосиный остров" тел.8(495)268060045	Содержание и эксплуатация	2021-2030
Аншлаг	Мытищинский	74	2	0,0001	0	Аншлаг на опоре (столбе) не менее 2м, диаметром от 12 до 22 см. Аншлаг содержит информацию о запретах, действующих на территории НП "Лосиный остров", информацию о контактах ФГБУ НП "Лосиный остров" тел.8(495)268060045	Содержание и эксплуатация	2021-2030
Аншлаг	Мытищинский	73	4	0,0001	0	Аншлаг на опоре (столбе) не менее 2м, диаметром от 12 до 22 см. Аншлаг содержит информацию о запретах, действующих на территории НП "Лосиный остров", информацию о контактах ФГБУ НП "Лосиный остров" тел.8(495)268060045	Содержание и эксплуатация	2021-2030
Аншлаг	Мытищинский	74а	1	0,0001	0	Аншлаг на опоре (столбе) не менее 2м, диаметром от 12 до 22 см. Аншлаг содержит информацию о запретах, действующих на территории НП "Лосиный остров", информацию о контактах ФГБУ НП "Лосиный остров" тел.8(495)268060045	Содержание и эксплуатация	2021-2030
Аншлаг	Щелковский	1	7	0,0001	0	Аншлаг на опоре (столбе) не менее 2м, диаметром от 12 до 22 см. Аншлаг содержит информацию о запретах движения и стоянки транспортных средств на территории НП "Лосиный остров" и информацию о контактах ФГБУ НП "Лосиный остров" тел.8(495)268060045	Содержание и эксплуатация	2021-2030
Аншлаг	Щелковский	6	4	0,0001	0	Аншлаг на опоре (столбе) не менее 2м, диаметром от 12 до 22 см. Аншлаг содержит информацию о санитарном содержании лесов и информацию о контактах ФГБУ НП "Лосиный остров" тел.8(495)268060045	Содержание и эксплуатация	2021-2030
Аншлаг	Щелковский	6	13	0,0001	0	Аншлаг на опоре (столбе) не менее 2м, диаметром от 12 до 22 см. Аншлаг содержит информацию о запретах, действующих на территории НП "Лосиный остров", информацию о контактах ФГБУ НП "Лосиный остров" тел.8(495)268060045	Содержание и эксплуатация	2021-2030
Аншлаг	Щелковский	6	20	0,0001	0	Аншлаг на опоре (столбе) не менее 2м, диаметром от 12 до 22 см. Аншлаг содержит информацию о запретах, действующих на территории НП "Лосиный остров", информацию о контактах ФГБУ НП "Лосиный остров" тел.8(495)268060045	Содержание и эксплуатация	2021-2030
Аншлаг	Щелковский	6	23	0,0001	0	Аншлаг на опоре (столбе) не менее 2м, диаметром от 12 до 22 см. Аншлаг содержит информацию о запретах, действующих на территории НП "Лосиный остров", информацию о контактах ФГБУ НП "Лосиный остров" тел.8(495)268060045	Содержание и эксплуатация	2021-2030
Аншлаг	Щелковский	6	27	0,0001	0	Аншлаг на опоре (столбе) не менее 2м, диаметром от 12 до 22 см. Аншлаг содержит информацию о запретах, действующих на территории НП "Лосиный остров", информацию о контактах ФГБУ НП "Лосиный остров" тел.8(495)268060045	Содержание и эксплуатация	2021-2030
Аншлаг	Щелковский	6	27	0,0001	0	Аншлаг на опоре (столбе) не менее 2м, диаметром от 12 до 22 см. Аншлаг содержит информацию о запретах, действующих на территории НП "Лосиный остров", информацию о контактах ФГБУ НП "Лосиный остров" тел.8(495)268060045	Содержание и эксплуатация	2021-2030
Аншлаг	Щелковский	7	1	0,0001	0	Аншлаг на опоре (столбе) не менее 2м, диаметром от 12 до 22 см. Аншлаг содержит информацию о запретах, действующих на территории НП "Лосиный остров", информацию о контактах ФГБУ НП "Лосиный остров" тел.8(495)268060045	Содержание и эксплуатация	2021-2030
Аншлаг	Щелковский	7	2	0,0001	0	Аншлаг на опоре (столбе) не менее 2м, диаметром от 12 до 22 см. Аншлаг содержит информацию о запретах, действующих на территории НП "Лосиный остров", информацию о контактах ФГБУ НП "Лосиный остров" тел.8(495)268060045	Содержание и эксплуатация	2021-2030
Аншлаг	Щелковский	7	5	0,0001	0	Аншлаг на опоре (столбе) не менее 2м, диаметром от 12 до 22 см. Аншлаг содержит информацию о запретах, действующих на территории НП "Лосиный остров", информацию о контактах ФГБУ НП "Лосиный остров" тел.8(495)268060045	Содержание и эксплуатация	2021-2030
Аншлаг	Щелковский	7	5	0,0001	0	Аншлаг на опоре (столбе) не менее 2м, диаметром от 12 до 22 см. Аншлаг содержит информацию о запретах, действующих на территории НП "Лосиный остров", информацию о контактах ФГБУ НП "Лосиный остров" тел.8(495)268060045	Содержание и эксплуатация	2021-2030
Аншлаг	Щелковский	7	5	0,0001	0	Аншлаг на опоре (столбе) не менее 2м, диаметром от 12 до 22 см. Аншлаг содержит информацию о запретах, действующих на территории НП "Лосиный остров", информацию о контактах ФГБУ НП "Лосиный остров" тел.8(495)268060045	Содержание и эксплуатация	2021-2030
Аншлаг	Щелковский	7	5	0,0001	0	Аншлаг на опоре (столбе) не менее 2м, диаметром от 12 до 22 см. Аншлаг содержит информацию о запретах, действующих на территории НП "Лосиный остров", информацию о контактах ФГБУ НП "Лосиный остров" тел.8(495)268060045	Содержание и эксплуатация	2021-2030
Аншлаг	Щелковский	7	17	0,0001	0	Аншлаг на опоре (столбе) не менее 2м, диаметром от 12 до 22 см. Аншлаг содержит информацию о запретах, действующих на территории НП "Лосиный остров", информацию о контактах ФГБУ НП "Лосиный остров" тел.8(495)268060045	Содержание и эксплуатация	2021-2030
Аншлаг	Щелковский	8	32	0,0001	0	Аншлаг на опоре (столбе) не менее 2м, диаметром от 12 до 22 см. Аншлаг содержит информацию о противопожарных запретах и информацию о контактах ФГБУ НП "Лосиный остров" тел.8(495)268060045	Содержание и эксплуатация	2021-2030
Аншлаг	Щелковский	10	36	0,0001	0	Аншлаг на опоре (столбе) не менее 2м, диаметром от 12 до 22 см. Аншлаг содержит информацию о запретах, действующих на территории НП "Лосиный остров", информацию о контактах ФГБУ НП "Лосиный остров" тел.8(495)268060045	Содержание и эксплуатация	2021-2030
Аншлаг	Щелковский	20	5	0,0001	0	Аншлаг на опоре (столбе) не менее 2м, диаметром от 12 до 22 см. Аншлаг содержит информацию о запретах, действующих на территории НП "Лосиный остров", информацию о контактах ФГБУ НП "Лосиный остров" тел.8(495)268060045	Содержание и эксплуатация	2021-2030
Аншлаг	Щелковский	20	6	0,0001	0	Аншлаг на опоре (столбе) не менее 2м, диаметром от 12 до 22 см. Аншлаг содержит информацию о запретах, действующих на территории НП "Лосиный остров", информацию о контактах ФГБУ НП "Лосиный остров" тел.8(495)268060045	Содержание и эксплуатация	2021-2030
Аншлаг	Щелковский	21	1	0,0001	0	Аншлаг на опоре (столбе) не менее 2м, диаметром от 12 до 22 см. Аншлаг содержит информацию о запретах, действующих на территории НП "Лосиный остров", информацию о контактах ФГБУ НП "Лосиный остров" тел.8(495)268060045	Содержание и эксплуатация	2021-2030
Аншлаг	Щелковский	21	4	0,0001	0	Аншлаг на опоре (столбе) не менее 2м, диаметром от 12 до 22 см. Аншлаг содержит информацию о запретах, действующих на территории НП "Лосиный остров", информацию о контактах ФГБУ НП "Лосиный остров" тел.8(495)268060045	Содержание и эксплуатация	2021-2030
Аншлаг	Щелковский	21	25	0,0001	0	Аншлаг на опоре (столбе) не менее 2м, диаметром от 12 до 22 см. Аншлаг содержит информацию о запретах, действующих на территории НП "Лосиный остров", информацию о контактах ФГБУ НП "Лосиный остров" тел.8(495)268060045	Содержание и эксплуатация	2021-2030
Аншлаг	Щелковский	22	7	0,0001	0	Аншлаг на опоре (столбе) не менее 2м, диаметром от 12 до 22 см. Аншлаг содержит информацию о запретах, действующих на территории НП "Лосиный остров", информацию о контактах ФГБУ НП "Лосиный остров" тел.8(495)268060045	Содержание и эксплуатация	2021-2030
Аншлаг	Щелковский	22	8	0,0001	0	Аншлаг на опоре (столбе) не менее 2м, диаметром от 12 до 22 см. Аншлаг содержит информацию о запретах, действующих на территории НП "Лосиный остров", информацию о контактах ФГБУ НП "Лосиный остров" тел.8(495)268060045	Содержание и эксплуатация	2021-2030
Аншлаг	Щелковский	22	10	0,0001	0	Аншлаг на опоре (столбе) не менее 2м, диаметром от 12 до 22 см. Аншлаг содержит информацию о запретах, действующих на территории НП "Лосиный остров", информацию о контактах ФГБУ НП "Лосиный остров" тел.8(495)268060045	Содержание и эксплуатация	2021-2030
Аншлаг	Щелковский	22	19	0,0001	0	Аншлаг на опоре (столбе) не менее 2м, диаметром от 12 до 22 см. Аншлаг содержит информацию о запретах, действующих на территории НП "Лосиный остров", информацию о контактах ФГБУ НП "Лосиный остров" тел.8(495)268060045	Содержание и эксплуатация	2021-2030
Аншлаг	Щелковский	22	19	0,0001	0	Аншлаг на опоре (столбе) не менее 2м, диаметром от 12 до 22 см. Аншлаг содержит информацию о запретах, действующих на территории НП "Лосиный остров", информацию о контактах ФГБУ НП "Лосиный остров" тел.8(495)268060045	Содержание и эксплуатация	2021-2030
Аншлаг	Щелковский	22	20	0,0001	0	Аншлаг на опоре (столбе) не менее 2м, диаметром от 12 до 22 см. Аншлаг содержит информацию о запретах, действующих на территории НП "Лосиный остров", информацию о контактах ФГБУ НП "Лосиный остров" тел.8(495)268060045	Содержание и эксплуатация	2021-2030
Аншлаг	Яузский	37-3	10	0,0001	0	Аншлаг на опоре (столбе) не менее 2м, диаметром от 12 до 22 см. Аншлаг содержит информацию о запретах, действующих на территории НП "Лосиный остров", информацию о контактах ФГБУ НП "Лосиный остров" тел.8(495)268060045	Содержание и эксплуатация	2021-2030
Аншлаг	Яузский	47-2	7	0,0001	0	Аншлаг на опоре (столбе) не менее 2м, диаметром от 12 до 22 см. Аншлаг содержит информацию о запретах, действующих на территории НП "Лосиный остров", информацию о контактах ФГБУ НП "Лосиный остров" тел.8(495)268060045	Содержание и эксплуатация	2021-2030
Аншлаг	Яузский	47-1	1	0,0001	0	Аншлаг на опоре (столбе) не менее 2м, диаметром от 12 до 22 см. Аншлаг содержит информацию о запретах, действующих на территории НП "Лосиный остров", информацию о контактах ФГБУ НП "Лосиный остров" тел.8(495)268060045	Содержание и эксплуатация	2021-2030
Аншлаг	Яузский	48-3	6	0,0001	0	Аншлаг на опоре (столбе) не менее 2м, диаметром от 12 до 22 см. Аншлаг содержит информацию о запретах движения и стоянки транспортных средств на территории НП "Лосиный остров" и информацию о контактах ФГБУ НП "Лосиный остров" тел.8(495)268060045	Содержание и эксплуатация	2021-2030
Аншлаг	Яузский	48-3	18	0,0001	0	Аншлаг на опоре (столбе) не менее 2м, диаметром от 12 до 22 см. Аншлаг содержит информацию о запретах движения и стоянки транспортных средств на территории НП "Лосиный остров" и информацию о контактах ФГБУ НП "Лосиный остров" тел.8(495)268060045	Содержание и эксплуатация	2021-2030
Плакат	Мытищинский	64	17	0,0001	0	Плакат противопожарного содержания на опоре (столбе) не менее 2м, диаметром от 12 до 22 см. Плакат содержит информацию о запретах, действующих на территории НП "Лосиный остров", информацию о контактах ФГБУ НП "Лосиный остров" тел.8(495)268060045	Содержание и эксплуатация	2021-2030
Плакат	Яузский	37-3	10	0,0001	0	Плакат противопожарного содержания на опоре (столбе) не менее 2м, диаметром от 12 до 22 см. Плакат содержит информацию о запретах, действующих на территории НП "Лосиный остров", информацию о контактах ФГБУ НП "Лосиный остров" тел.8(495)268060045	Содержание и эксплуатация	2021-2030
Информационный стенд	Мытищинский	39	7	0,0001	0	Размер информационного стенда 2,5х2,0 м, высота опор (столбов) не менее 2,503 м, диаметром от 12 до 22 см. Стенд содержит картубсхему с границами национальногот парка, размещение входов, памятников природы, информацию о запретах, действующих на территории НП "Лосиный остров"	Содержание и эксплуатация	2021-2030
Информационный стенд	Мытищинский	15	13	0,0001	0	Размер информационного стенда 2,5х2,0 м, высота опор (столбов) не менее 2,503 м, диаметром от 12 до 22 см. Стенд содержит картубсхему с границами национальногот парка, размещение входов, памятников природы, информацию о запретах, действующих на территории НП "Лосиный остров"	Содержание и эксплуатация	2021-2030
Информационный стенд	Мытищинский	21	25	0,0001	0	Размер информационного стенда 2,5х2,0 м, высота опор (столбов) не менее 2,503 м, диаметром от 12 до 22 см. Стенд содержит картубсхему с границами национальногот парка, размещение входов, памятников природы, информацию о запретах, действующих на территории НП "Лосиный остров"	Содержание и эксплуатация	2021-2030
Информационный стенд	Мытищинский	59	1	0,0001	0	Размер информационного стенда 2,5х2,0 м, высота опор (столбов) не менее 2,503 м, диаметром от 12 до 22 см. Стенд содержит картубсхему с границами национальногот парка, размещение входов, памятников природы, информацию о запретах, действующих на территории НП "Лосиный остров"	Содержание и эксплуатация	2021-2030
Информационный стенд	Алексеевский	42	14	0,0001	0	Размер информационного стенда 2,5х2,0 м, высота опор (столбов) не менее 2,503 м, диаметром от 12 до 22 см. Стенд содержит картубсхему с границами национальногот парка, размещение входов, памятников природы, информацию о запретах, действующих на территории НП "Лосиный остров"	Содержание и эксплуатация	2021-2030
Информационный стенд	Алексеевский	52	20	0,0001	0	Размер информационного стенда 2,5х2,0 м, высота опор (столбов) не менее 2,503 м, диаметром от 12 до 22 см. Стенд содержит картубсхему с границами национальногот парка, размещение входов, памятников природы, информацию о запретах, действующих на территории НП "Лосиный остров"	Содержание и эксплуатация	2021-2030
Информационный стенд	Алексеевский	49	33	0,0001	0	Размер информационного стенда 2,5х2,0 м, высота опор (столбов) не менее 2,503 м, диаметром от 12 до 22 см. Стенд содержит картубсхему с границами национальногот парка, размещение входов, памятников природы, информацию о запретах, действующих на территории НП "Лосиный остров"	Содержание и эксплуатация	2021-2030

Информационный стенд	Щелковский	7	19	0,0001	0	Размер информационного стенда 2,5х2,0 м, высота опор (столбов) не менее 2,503 м, диаметром от 12 до 22 см. Стенд содержит картубсхему с границами национальногот парка, размещение входов, памятников природы, информацию о запретах, действующих на территории НП "Лосиный остров"	Содержание и эксплуатация	2021-2030
Информационный стенд	Щелковский	3	7	0,0001	0	Размер информационного стенда 2,5х2,0 м, высота опор (столбов) не менее 2,503 м, диаметром от 12 до 22 см. Стенд содержит картубсхему с границами национальногот парка, размещение входов, памятников природы, информацию о запретах, действующих на территории НП "Лосиный остров"	Содержание и эксплуатация	2021-2030
Информационный стенд	Щелковский	4	7	0,0001	0	Размер информационного стенда 2,5х2,0 м, высота опор (столбов) не менее 2,503 м, диаметром от 12 до 22 см. Стенд содержит картубсхему с границами национальногот парка, размещение входов, памятников природы, информацию о запретах, действующих на территории НП "Лосиный остров"	Содержание и эксплуатация	2021-2030
Информационный стенд	Щелковский	7	12	0,0001	0	Размер информационного стенда 2,5х2,0 м, высота опор (столбов) не менее 2,503 м, диаметром от 12 до 22 см. Стенд содержит картубсхему с границами национальногот парка, размещение входов, памятников природы, информацию о запретах, действующих на территории НП "Лосиный остров"	Содержание и эксплуатация	2021-2030
Информационный стенд	Лосинопогонный	79-4	18	0,0001	0	Размер информационного стенда 2,5х2,0 м, высота опор (столбов) не менее 2,503 м, диаметром от 12 до 22 см. Стенд содержит картубсхему с границами национальногот парка, размещение входов, памятников природы, информацию о запретах, действующих на территории НП "Лосиный остров"	Содержание и эксплуатация	2021-2030
Информационный стенд	Лосиноостровский	28-1	13	0,0001	0	Размер информационного стенда 2,5х2,0 м, высота опор (столбов) не менее 2,503 м, диаметром от 12 до 22 см. Стенд содержит картубсхему с границами национальногот парка, размещение входов, памятников природы, информацию о запретах, действующих на территории НП "Лосиный остров"	Содержание и эксплуатация	2021-2030
Информационный стенд	Лосиноостровский	3-2	1	0,0001	0	Размер информационного стенда 2,5х2,0 м, высота опор (столбов) не менее 2,503 м, диаметром от 12 до 22 см. Стенд содержит картубсхему с границами национальногот парка, размещение входов, памятников природы, информацию о запретах, действующих на территории НП "Лосиный остров"	Содержание и эксплуатация	2021-2030
Информационный стенд	Лосиноостровский	7-2	3	0,0001	0	Размер информационного стенда 2,5х2,0 м, высота опор (столбов) не менее 2,503 м, диаметром от 12 до 22 см. Стенд содержит картубсхему с границами национальногот парка, размещение входов, памятников природы, информацию о запретах, действующих на территории НП "Лосиный остров"	Содержание и эксплуатация	2021-2030
Информационный стенд	Лосиноостровский	28-2	2	0,0001	0	Размер информационного стенда 2,5х2,0 м, высота опор (столбов) не менее 2,503 м, диаметром от 12 до 22 см. Стенд содержит картубсхему с границами национальногот парка, размещение входов, памятников природы, информацию о запретах, действующих на территории НП "Лосиный остров"	Содержание и эксплуатация	2021-2030
Информационный стенд	Лосиноостровский	8-1	23	0,0001	0	Размер информационного стенда 2,5х2,0 м, высота опор (столбов) не менее 2,503 м, диаметром от 12 до 22 см. Стенд содержит картубсхему с границами национальногот парка, размещение входов, памятников природы, информацию о запретах, действующих на территории НП "Лосиный остров"	Содержание и эксплуатация	2021-2030
Информационный стенд	Лосиноостровский	8-1	23	0,0001	0	Размер информационного стенда 2,5х2,0 м, высота опор (столбов) не менее 2,503 м, диаметром от 12 до 22 см. Стенд содержит картубсхему с границами национальногот парка, размещение входов, памятников природы, информацию о запретах, действующих на территории НП "Лосиный остров"	Содержание и эксплуатация	2021-2030
Информационный стенд	Лосиноостровский	7-4	18	0,0001	0	Размер информационного стенда 2,5х2,0 м, высота опор (столбов) не менее 2,503 м, диаметром от 12 до 22 см. Стенд содержит картубсхему с границами национальногот парка, размещение входов, памятников природы, информацию о запретах, действующих на территории НП "Лосиный остров"	Содержание и эксплуатация	2021-2030
Информационный стенд	Лосиноостровский	28-3	11	0,0001	0	Размер информационного стенда 2,5х2,0 м, высота опор (столбов) не менее 2,503 м, диаметром от 12 до 22 см. Стенд содержит картубсхему с границами национальногот парка, размещение входов, памятников природы, информацию о запретах, действующих на территории НП "Лосиный остров"	Содержание и эксплуатация	2021-2030
Информационный стенд	Яузский	41-2	8	0,0001	0	Размер информационного стенда 2,5х2,0 м, высота опор (столбов) не менее 2,503 м, диаметром от 12 до 22 см. Стенд содержит картубсхему с границами национальногот парка, размещение входов, памятников природы, информацию о запретах, действующих на территории НП "Лосиный остров"	Содержание и эксплуатация	2021-2030
Транспортный барьер	Яузский	48-3	5	0,0001	0	Металлическая преграда (барьер), окрашенная в красный цвет. Преграда ограничивает движение и стоянку транспортных средств в местах несанкционирования въезда на территорию НП "Лосиный остров"	Содержание и эксплуатация	2021-2030
Транспортный барьер	Яузский	48-3	5	0,0001	0	Металлическая преграда (барьер), окрашенная в красный цвет. Преграда ограничивает движение и стоянку транспортных средств в местах несанкционирования въезда на территорию НП "Лосиный остров"	Содержание и эксплуатация	2021-2030
Шлагбаум	Яузский	53-3	14	0,0001	0	Металлическая преграда (барьер), окрашенная в красный цвет. Преграда ограничивает движение и стоянку транспортных средств в местах несанкционирования въезда на территорию НП "Лосиный остров"	Содержание и эксплуатация	2021-2030
Шлагбаум	Яузский	53-3	17	0,0001	0	Металлическая преграда (барьер), окрашенная в красный цвет. Преграда ограничивает движение и стоянку транспортных средств в местах несанкционирования въезда на территорию НП "Лосиный остров"	Содержание и эксплуатация	2021-2030
Шлагбаум	Яузский	51-2	12	0,0001	0	Металлическая преграда (барьер), окрашенная в красный цвет. Преграда ограничивает движение и стоянку транспортных средств в местах несанкционирования въезда на территорию НП "Лосиный остров"	Содержание и эксплуатация	2021-2030
Информационный стенд	Яузский	54-2	21	0,0001	0	Размер информационного стенда 2,5х2,0 м, высота опор (столбов) не менее 2,503 м, диаметром от 12 до 22 см. Стенд содержит картубсхему с границами национальногот парка, размещение входов, памятников природы, информацию о запретах, действующих на территории НП "Лосиный остров"	Содержание и эксплуатация	2021-2030
Информационный стенд	Яузский	54-3	21	0,0001	0	Размер информационного стенда 2,5х2,0 м, высота опор (столбов) не менее 2,503 м, диаметром от 12 до 22 см. Стенд содержит картубсхему с границами национальногот парка, размещение входов, памятников природы, информацию о запретах, действующих на территории НП "Лосиный остров"		
Информационный стенд	Яузский	53-3	14	0,0001	0	Размер информационного стенда 2,5х2,0 м, высота опор (столбов) не менее 2,503 м, диаметром от 12 до 22 см. Стенд содержит картубсхему с границами национальногот парка, размещение входов, памятников природы, информацию о запретах, действующих на территории НП "Лосиный остров"		
Информационный стенд	Яузский	53-3	17	0,0001	0	Размер информационного стенда 2,5х2,0 м, высота опор (столбов) не менее 2,503 м, диаметром от 12 до 22 см. Стенд содержит картубсхему с границами национальногот парка, размещение входов, памятников природы, информацию о запретах, действующих на территории НП "Лосиный остров"		
Информационный стенд	Яузский	51-2	12	0,0001	0	Размер информационного стенда 2,5х2,0 м, высота опор (столбов) не менее 2,503 м, диаметром от 12 до 22 см. Стенд содержит картубсхему с границами национальногот парка, размещение входов, памятников природы, информацию о запретах, действующих на территории НП "Лосиный остров"		
Информационный стенд	Яузский	50-4	45	0,0001	0	Размер информационного стенда 2,5х2,0 м, высота опор (столбов) не менее 2,503 м, диаметром от 12 до 22 см. Стенд содержит картубсхему с границами национальногот парка, размещение входов, памятников природы, информацию о запретах, действующих на территории НП "Лосиный остров"		
Информационный стенд	Яузский	48-4	5	0,0001	0	Размер информационного стенда 2,5х2,0 м, высота опор (столбов) не менее 2,503 м, диаметром от 12 до 22 см. Стенд содержит картубсхему с границами национальногот парка, размещение входов, памятников природы, информацию о запретах, действующих на территории НП "Лосиный остров"		
Информационный стенд	Яузский	47-6	14	0,0001	0	Размер информационного стенда 2,5х2,0 м, высота опор (столбов) не менее 2,503 м, диаметром от 12 до 22 см. Стенд содержит картубсхему с границами национальногот парка, размещение входов, памятников природы, информацию о запретах, действующих на территории НП "Лосиный остров"		
Информационный стенд	Яузский	47-1	1	0,0001	0	Размер информационного стенда 2,5х2,0 м, высота опор (столбов) не менее 2,503 м, диаметром от 12 до 22 см. Стенд содержит картубсхему с границами национальногот парка, размещение входов, памятников природы, информацию о запретах, действующих на территории НП "Лосиный остров"		
Информационный стенд	Яузский	41-1	1	0,0001	0	Размер информационного стенда 2,5х2,0 м, высота опор (столбов) не менее 2,503 м, диаметром от 12 до 22 см. Стенд содержит картубсхему с границами национальногот парка, размещение входов, памятников природы, информацию о запретах, действующих на территории НП "Лосиный остров"		
Информационный стенд	Яузский	37-4	13	0,0001	0	Размер информационного стенда 2,5х2,0 м, высота опор (столбов) не менее 2,503 м, диаметром от 12 до 22 см. Стенд содержит картубсхему с границами национальногот парка, размещение входов, памятников природы, информацию о запретах, действующих на территории НП "Лосиный остров"		
Информационный стенд	Яузский	47-3	29	0,0001	0	Размер информационного стенда 2,5х2,0 м, высота опор (столбов) не менее 2,503 м, диаметром от 12 до 22 см. Стенд содержит картубсхему с границами национальногот парка, размещение входов, памятников природы, информацию о запретах, действующих на территории НП "Лосиный остров"	Содержание и эксплуатация	2021-2030
Транспортный барьер	Яузский	37-4	13	0,0001	0	Бетонная преграда (барьер). Размер 2,0х0.5 м. Преграда ограничивает движение и стоянку транспортных средств в местах несанкционирования въезда на территорию НП "Лосиный остров"	Содержание и эксплуатация	2021-2030
Информационный стенд	Лосиноостровский	7-2	2	0,0001	0	Размер информационного стенда 2,5х2,0 м, высота опор (столбов) не менее 2,503 м, диаметром от 12 до 22 см. Стенд содержит картубсхему с границами национальногот парка, размещение входов, памятников природы, информацию о запретах, действующих на территории НП "Лосиный остров"	Содержание и эксплуатация	2021-2030
Информационный стенд	Лосиноостровский	27-1	8	0,0001	0	Размер информационного стенда 2,5х2,0 м, высота опор (столбов) не менее 2,503 м, диаметром от 12 до 22 см. Стенд содержит картубсхему с границами национальногот парка, размещение входов, памятников природы, информацию о запретах, действующих на территории НП "Лосиный остров"	Содержание и эксплуатация	2021-2030
Информационный стенд	Лосиноостровский	27-1	23	0,0001	0	Размер информационного стенда 2,5х2,0 м, высота опор (столбов) не менее 2,503 м, диаметром от 12 до 22 см. Стенд содержит картубсхему с границами национальногот парка, размещение входов, памятников природы, информацию о запретах, действующих на территории НП "Лосиный остров"	Содержание и эксплуатация	2021-2030
Информационный стенд	Лосиноостровский	27-1	27	0,0001	0	Размер информационного стенда 2,5х2,0 м, высота опор (столбов) не менее 2,503 м, диаметром от 12 до 22 см. Стенд содержит картубсхему с границами национальногот парка, размещение входов, памятников природы, информацию о запретах, действующих на территории НП "Лосиный остров"	Содержание и эксплуатация	2021-2030
Информационный стенд	Лосиноостровский	27-2	17	0,0001	0	Размер информационного стенда 2,5х2,0 м, высота опор (столбов) не менее 2,503 м, диаметром от 12 до 22 см. Стенд содержит картубсхему с границами национальногот парка, размещение входов, памятников природы, информацию о запретах, действующих на территории НП "Лосиный остров"	Содержание и эксплуатация	2021-2030
Информационный стенд	Лосиноостровский	27-2	25	0,0001	0	Размер информационного стенда 2,5х2,0 м, высота опор (столбов) не менее 2,503 м, диаметром от 12 до 22 см. Стенд содержит картубсхему с границами национальногот парка, размещение входов, памятников природы, информацию о запретах, действующих на территории НП "Лосиный остров"	Содержание и эксплуатация	2021-2030
Информационный стенд	Лосиноостровский	27-2	41	0,0001	0	Размер информационного стенда 2,5х2,0 м, высота опор (столбов) не менее 2,503 м, диаметром от 12 до 22 см. Стенд содержит картубсхему с границами национальногот парка, размещение входов, памятников природы, информацию о запретах, действующих на территории НП "Лосиный остров"	Содержание и эксплуатация	2021-2030
Информационный стенд	Лосиноостровский	27-3	14	0,0001	0	Размер информационного стенда 2,5х2,0 м, высота опор (столбов) не менее 2,503 м, диаметром от 12 до 22 см. Стенд содержит картубсхему с границами национальногот парка, размещение входов, памятников природы, информацию о запретах, действующих на территории НП "Лосиный остров"	Содержание и эксплуатация	2021-2030
Информационный стенд	Лосиноостровский	3-2	8	0,0001	0	Размер информационного стенда 2,5х2,0 м, высота опор (столбов) не менее 2,503 м, диаметром от 12 до 22 см. Стенд содержит картубсхему с границами национальногот парка, размещение входов, памятников природы, информацию о запретах, действующих на территории НП "Лосиный остров"	Содержание и эксплуатация	2021-2030
Информационный стенд	Яузский	39-2	3	0,0001	0	Размер информационного стенда 2,5х2,0 м, высота опор (столбов) не менее 2,503 м, диаметром от 12 до 22 см. Стенд содержит картубсхему с границами национальногот парка, размещение входов, памятников природы, информацию о запретах, действующих на территории НП "Лосиный остров"	Содержание и эксплуатация	2021-2030
Информационный стенд	Лосиноостровский	7-1	10	0,0001	0	Размер информационного стенда 2,5х2,0 м, высота опор (столбов) не менее 2,503 м, диаметром от 12 до 22 см. Стенд содержит картубсхему с границами национальногот парка, размещение входов, памятников природы, информацию о запретах, действующих на территории НП "Лосиный остров"	Содержание и эксплуатация	2021-2030
Информационный стенд	Лосиноостровский	7-1	6	0,0001	0	Размер информационного стенда 2,5х2,0 м, высота опор (столбов) не менее 2,503 м, диаметром от 12 до 22 см. Стенд содержит картубсхему с границами национальногот парка, размещение входов, памятников природы, информацию о запретах, действующих на территории НП "Лосиный остров"	Содержание и эксплуатация	2021-2030
Информационный стенд	Лосиноостровский	3-2	7	0,0001	0	Размер информационного стенда 2,5х2,0 м, высота опор (столбов) не менее 2,503 м, диаметром от 12 до 22 см. Стенд содержит картубсхему с границами национальногот парка, размещение входов, памятников природы, информацию о запретах, действующих на территории НП "Лосиный остров"	Содержание и эксплуатация	2021-2030
Информационный стенд	Лосиноостровский	3-2	1	0,0001	0	Размер информационного стенда 2,5х2,0 м, высота опор (столбов) не менее 2,503 м, диаметром от 12 до 22 см. Стенд содержит картубсхему с границами национальногот парка, размещение входов, памятников природы, информацию о запретах, действующих на территории НП "Лосиный остров"	Содержание и эксплуатация	2021-2030
Шлагбаум	Мытищинский	60	11	0,0001	0	Металлическая преграда (барьер), окрашенная в красный цвет. Преграда ограничивает движение и стоянку транспортных средств в местах несанкционирования въезда на территорию НП "Лосиный остров"	Содержание и эксплуатация	2021-2030
Шлагбаум	Мытищинский	65	2	0,0001	0	Металлическая преграда (барьер), окрашенная в красный цвет. Преграда ограничивает движение и стоянку транспортных средств в местах несанкционирования въезда на территорию НП "Лосиный остров"	Содержание и эксплуатация	2021-2030
Шлагбаум	Мытищинский	65	2	0,0001	0	Металлическая преграда (барьер), окрашенная в красный цвет. Преграда ограничивает движение и стоянку транспортных средств в местах несанкционирования въезда на территорию НП "Лосиный остров"	Содержание и эксплуатация	2021-2030
Шлагбаум	Мытищинский	3	5	0,0001	0	Металлическая преграда (барьер), окрашенная в красный цвет. Преграда ограничивает движение и стоянку транспортных средств в местах несанкционирования въезда на территорию НП "Лосиный остров"	Содержание и эксплуатация	2021-2030
Шлагбаум	Мытищинский	3	5	0,0001	0	Металлическая преграда (барьер), окрашенная в красный цвет. Преграда ограничивает движение и стоянку транспортных средств в местах несанкционирования въезда на территорию НП "Лосиный остров"	Содержание и эксплуатация	2021-2030
Шлагбаум	Мытищинский	3	4	0,0001	0	Металлическая преграда (барьер), окрашенная в красный цвет. Преграда ограничивает движение и стоянку транспортных средств в местах несанкционирования въезда на территорию НП "Лосиный остров"	Содержание и эксплуатация	2021-2030
Шлагбаум	Мытищинский	3	4	0,0001	0	Металлическая преграда (барьер), окрашенная в красный цвет. Преграда ограничивает движение и стоянку транспортных средств в местах несанкционирования въезда на территорию НП "Лосиный остров"	Содержание и эксплуатация	2021-2030

Шлагбаум	Мытищинский	21	14	0,0001	0	Металлическая преграда (барьер), окрашенная в красный цвет. Преграда ограничивает движение и стоянку транспортных средств в местах несанкционирования въезда на территорию НП "Лосиный остров"	Содержание и эксплуатация	2021-2030
Шлагбаум	Мытищинский	7	7	0,0001	0	Металлическая преграда (барьер), окрашенная в красный цвет. Преграда ограничивает движение и стоянку транспортных средств в местах несанкционирования въезда на территорию НП "Лосиный остров"	Содержание и эксплуатация	2021-2030
Шлагбаум	Мытищинский	63	6	0,0001	0	Металлическая преграда (барьер), окрашенная в красный цвет. Преграда ограничивает движение и стоянку транспортных средств в местах несанкционирования въезда на территорию НП "Лосиный остров"	Содержание и эксплуатация	2021-2030
Шлагбаум	Мытищинский	-	-	0,0001	0	Металлическая преграда (барьер), окрашенная в красный цвет. Преграда ограничивает движение и стоянку транспортных средств в местах несанкционирования въезда на территорию НП "Лосиный остров"	Содержание и эксплуатация	2021-2030
Шлагбаум	Щелковский	7	16	0,0001	0	Металлическая преграда (шлагбаум) с подвижным элементом, окрашенная в красный цвет. Преграда ограничивает движение и стоянку транспортных средств по лесным дорогам с грунтовым покрытием	Содержание и эксплуатация	2021-2030
Шлагбаум	Лосинопогонный	5-4	1	0,0001	0	Металлическая преграда (шлагбаум) с подвижным элементом, окрашенная в красный цвет. Преграда ограничивает движение и стоянку транспортных средств по лесным дорогам с грунтовым покрытием	Содержание и эксплуатация	2021-2030
Шлагбаум	Лосинопогонный	18-2	1	0,0001	0	Металлическая преграда (шлагбаум) с подвижным элементом, окрашенная в красный цвет. Преграда ограничивает движение и стоянку транспортных средств по лесным дорогам с грунтовым покрытием	Содержание и эксплуатация	2021-2030
Шлагбаум	Лосинопогонный	18-1	1	0,0001	0	Металлическая преграда (шлагбаум) с подвижным элементом, окрашенная в красный цвет. Преграда ограничивает движение и стоянку транспортных средств по лесным дорогам с грунтовым покрытием	Содержание и эксплуатация	2021-2030
Шлагбаум	Лосинопогонный	11-4	8	0,0001	0	Металлическая преграда (шлагбаум) с подвижным элементом, окрашенная в красный цвет. Преграда ограничивает движение и стоянку транспортных средств по лесным дорогам с грунтовым покрытием	Содержание и эксплуатация	2021-2030
Шлагбаум	Лосинопогонный	5-1	4	0,0001	0	Металлическая преграда (шлагбаум) с подвижным элементом, окрашенная в красный цвет. Преграда ограничивает движение и стоянку транспортных средств по лесным дорогам с грунтовым покрытием	Содержание и эксплуатация	2021-2030
Шлагбаум	Лосинопогонный	5-3	15	0,0001	0	Металлическая преграда (шлагбаум) с подвижным элементом, окрашенная в красный цвет. Преграда ограничивает движение и стоянку транспортных средств по лесным дорогам с грунтовым покрытием	Содержание и эксплуатация	2021-2030
Шлагбаум	Лосинопогонный	10-2	1	0,0001	0	Металлическая преграда (шлагбаум) с подвижным элементом, окрашенная в красный цвет. Преграда ограничивает движение и стоянку транспортных средств по лесным дорогам с грунтовым покрытием	Содержание и эксплуатация	2021-2030
Шлагбаум	Лосинопогонный	5-3	15	0,0001	0	Металлическая преграда (шлагбаум) с подвижным элементом, окрашенная в красный цвет. Преграда ограничивает движение и стоянку транспортных средств по лесным дорогам с грунтовым покрытием	Содержание и эксплуатация	2021-2030
Шлагбаум	Лосинопогонный	10-4	14	0,0001	0	Металлическая преграда (шлагбаум) с подвижным элементом, окрашенная в красный цвет. Преграда ограничивает движение и стоянку транспортных средств по лесным дорогам с грунтовым покрытием	Содержание и эксплуатация	2021-2030
Транспортный барьер	Лосинопогонный	6-1	7	0,0001	0	Металлическая преграда (барьер), окрашенная в красный цвет. Преграда ограничивает движение и стоянку транспортных средств в местах несанкционирования въезда на территорию НП "Лосиный остров"	Содержание и эксплуатация	2021-2030
Транспортный барьер	Лосинопогонный	6-1	1	0,0001	0	Металлическая преграда (барьер), окрашенная в красный цвет. Преграда ограничивает движение и стоянку транспортных средств в местах несанкционирования въезда на территорию НП "Лосиный остров"	Содержание и эксплуатация	2021-2030
Транспортный барьер	Лосинопогонный	12-4	1	0,0001	0	Металлическая преграда (барьер), окрашенная в красный цвет. Преграда ограничивает движение и стоянку транспортных средств в местах несанкционирования въезда на территорию НП "Лосиный остров"	Содержание и эксплуатация	2021-2030
Транспортный барьер	Лосинопогонный	12-4	1	0,0001	0	Металлическая преграда (барьер), окрашенная в красный цвет. Преграда ограничивает движение и стоянку транспортных средств в местах несанкционирования въезда на территорию НП "Лосиный остров"	Содержание и эксплуатация	2021-2030
Транспортный барьер	Мытищинский	11	1	0,0001	0	Металлическая преграда (барьер), окрашенная в красный цвет. Преграда ограничивает движение и стоянку транспортных средств в местах несанкционирования въезда на территорию НП "Лосиный остров"	Содержание и эксплуатация	2021-2030
Транспортный барьер	Мытищинский	9	2	0,0001	0	Металлическая преграда (барьер), окрашенная в красный цвет. Преграда ограничивает движение и стоянку транспортных средств в местах несанкционирования въезда на территорию НП "Лосиный остров"	Содержание и эксплуатация	2021-2030
Аншлаг	Мытищинский	4	6	0,0001	0	Аншлаг на опоре (столбе) не менее 2м, диаметром от 12 до 22 см. Аншлаг содержит информацию о запретах, действующих на территории НП "Лосиный остров", информацию о контактах ФГБУ НП "Лосиный остров" тел.8(495)268060045	Содержание и эксплуатация	2021-2030
Транспортный барьер	Щелковский	3	6	0,0001	0	Металлическая преграда (барьер), окрашенная в красный цвет. Преграда ограничивает движение и стоянку транспортных средств в местах несанкционирования въезда на территорию НП "Лосиный остров"	Содержание и эксплуатация	2021-2030
Транспортный барьер	Щелковский	3	7	0,0001	0	Металлическая преграда (барьер), окрашенная в красный цвет. Преграда ограничивает движение и стоянку транспортных средств в местах несанкционирования въезда на территорию НП "Лосиный остров"	Содержание и эксплуатация	2021-2030
Транспортный барьер	Щелковский	3	2	0,0001	0	Металлическая преграда (барьер), окрашенная в красный цвет. Преграда ограничивает движение и стоянку транспортных средств в местах несанкционирования въезда на территорию НП "Лосиный остров"	Содержание и эксплуатация	2021-2030
Транспортный барьер	Щелковский	9	40	0,0001	0	Металлическая преграда (барьер), окрашенная в красный цвет. Преграда ограничивает движение и стоянку транспортных средств в местах несанкционирования въезда на территорию НП "Лосиный остров"	Содержание и эксплуатация	2021-2030
Шлагбаум	Алексеевский	21	12	0,0001	0	Металлическая преграда (шлагбаум) с подвижным элементом, окрашенная в красный цвет. Преграда ограничивает движение и стоянку транспортных средств по лесным дорогам с грунтовым покрытием	Содержание и эксплуатация	2021-2030
Шлагбаум	Алексеевский	53	9	0,0001	0	Металлическая преграда (шлагбаум) с подвижным элементом, окрашенная в красный цвет. Преграда ограничивает движение и стоянку транспортных средств по лесным дорогам с грунтовым покрытием	Содержание и эксплуатация	2021-2030
Шлагбаум	Алексеевский	49	38	0,0001	0	Металлическая преграда (шлагбаум) с подвижным элементом, окрашенная в красный цвет. Преграда ограничивает движение и стоянку транспортных средств по лесным дорогам с грунтовым покрытием	Содержание и эксплуатация	2021-2030
Шлагбаум	Алексеевский	49	34	0,0001	0	Металлическая преграда (шлагбаум) с подвижным элементом, окрашенная в красный цвет. Преграда ограничивает движение и стоянку транспортных средств по лесным дорогам с грунтовым покрытием	Содержание и эксплуатация	2021-2030
Шлагбаум	Алексеевский	50	46	0,0001	0	Металлическая преграда (шлагбаум) с подвижным элементом, окрашенная в красный цвет. Преграда ограничивает движение и стоянку транспортных средств по лесным дорогам с грунтовым покрытием	Содержание и эксплуатация	2021-2030
Шлагбаум	Алексеевский	50	42	0,0001	0	Металлическая преграда (шлагбаум) с подвижным элементом, окрашенная в красный цвет. Преграда ограничивает движение и стоянку транспортных средств по лесным дорогам с грунтовым покрытием	Содержание и эксплуатация	2021-2030
Шлагбаум	Алексеевский	41	18	0,0001	0	Металлическая преграда (шлагбаум) с подвижным элементом, окрашенная в красный цвет. Преграда ограничивает движение и стоянку транспортных средств по лесным дорогам с грунтовым покрытием	Содержание и эксплуатация	2021-2030
Шлагбаум	Алексеевский	40	2	0,0001	0	Металлическая преграда (шлагбаум) с подвижным элементом, окрашенная в красный цвет. Преграда ограничивает движение и стоянку транспортных средств по лесным дорогам с грунтовым покрытием	Содержание и эксплуатация	2021-2030
Шлагбаум	Алексеевский	31	1	0,0001	0	Металлическая преграда (шлагбаум) с подвижным элементом, окрашенная в красный цвет. Преграда ограничивает движение и стоянку транспортных средств по лесным дорогам с грунтовым покрытием	Содержание и эксплуатация	2021-2030
Шлагбаум	Алексеевский	21	12	0,0001	0	Металлическая преграда (шлагбаум) с подвижным элементом, окрашенная в красный цвет. Преграда ограничивает движение и стоянку транспортных средств по лесным дорогам с грунтовым покрытием	Содержание и эксплуатация	2021-2030
Транспортный барьер	Алексеевский	40	23	0,0001	0	Металлическая преграда (барьер), окрашенная в красный цвет. Преграда ограничивает движение и стоянку транспортных средств в местах несанкционирования въезда на территорию НП "Лосиный остров"	Содержание и эксплуатация	2021-2030
Транспортный барьер	Алексеевский	40	23	0,0001	0	Металлическая преграда (барьер), окрашенная в красный цвет. Преграда ограничивает движение и стоянку транспортных средств в местах несанкционирования въезда на территорию НП "Лосиный остров"	Содержание и эксплуатация	2021-2030
Транспортный барьер	Алексеевский	41	2	0,0001	0	Металлическая преграда (барьер), окрашенная в красный цвет. Преграда ограничивает движение и стоянку транспортных средств в местах несанкционирования въезда на территорию НП "Лосиный остров"	Содержание и эксплуатация	2021-2030
Шлагбаум	Лосинопогонный	10-3	12	0,0001	0	Металлическая преграда (шлагбаум) с подвижным элементом, окрашенная в красный цвет. Преграда ограничивает движение и стоянку транспортных средств по лесным дорогам с грунтовым покрытием	Содержание и эксплуатация	2021-2030
Транспортный барьер	Лосинопогонный	17-1	1	0,0001	0	Металлическая преграда (барьер), окрашенная в красный цвет. Преграда ограничивает движение и стоянку транспортных средств в местах несанкционирования въезда на территорию НП "Лосиный остров"	Содержание и эксплуатация	2021-2030
Транспортный барьер	Лосинопогонный	10-4	13	0,0001	0	Металлическая преграда (барьер), окрашенная в красный цвет. Преграда ограничивает движение и стоянку транспортных средств в местах несанкционирования въезда на территорию НП "Лосиный остров"	Содержание и эксплуатация	2021-2030
Шлагбаум	Лосинопогонный	18-1	7	0,0001	0	Металлическая преграда (шлагбаум) с подвижным элементом, окрашенная в красный цвет. Преграда ограничивает движение и стоянку транспортных средств по лесным дорогам с грунтовым покрытием	Содержание и эксплуатация	2021-2030
Оборудованный солонец, подкормочная площадка для диких животных	Мытищинский	50	15	0,0004	0	Строение выполнено из деревянных конструкций для размещения корма (соли) для животных	Содержание и эксплуатация	2021-2030
Оборудованный солонец, подкормочная площадка для диких животных	Мытищинский	55	6	0,0004	0	Строение выполнено из деревянных конструкций для размещения корма (соли) для животных	Содержание и эксплуатация	2021-2030
Шлагбаум	Лосиноостровский	13-1	7	0,0001	0	Металлическая преграда (шлагбаум) с подвижным элементом, окрашенная в белые и красные цвета. Преграда ограничивает движение и стоянку транспортных средств по лесным дорогам с грунтовым покрытием	Содержание и эксплуатация	2021-2030
Шлагбаум	Лосиноостровский	3-2	1	0,0001	0	Металлическая преграда (шлагбаум) с подвижным элементом, окрашенная в белые и красные цвета. Преграда ограничивает движение и стоянку транспортных средств по лесным дорогам с грунтовым покрытием	Содержание и эксплуатация	2021-2030
Шлагбаум	Лосиноостровский	28-2	2	0,0001	0	Металлическая преграда (шлагбаум) с подвижным элементом, окрашенная в белые и красные цвета. Преграда ограничивает движение и стоянку транспортных средств по лесным дорогам с грунтовым покрытием	Содержание и эксплуатация	2021-2030
Шлагбаум	Лосиноостровский	14-3	1	0,0001	0	Металлическая преграда (шлагбаум) с подвижным элементом, окрашенная в белые и красные цвета. Преграда ограничивает движение и стоянку транспортных средств по лесным дорогам с грунтовым покрытием	Содержание и эксплуатация	2021-2030
Шлагбаум	Лосиноостровский	14-3	1	0,0001	0	Металлическая преграда (шлагбаум) с подвижным элементом, окрашенная в белые и красные цвета. Преграда ограничивает движение и стоянку транспортных средств по лесным дорогам с грунтовым покрытием	Содержание и эксплуатация	2021-2030
Шлагбаум	Лосиноостровский	14-3	16	0,0001	0	Металлическая преграда (шлагбаум) с подвижным элементом, окрашенная в белые и красные цвета. Преграда ограничивает движение и стоянку транспортных средств по лесным дорогам с грунтовым покрытием	Содержание и эксплуатация	2021-2030
Шлагбаум	Лосиноостровский	29-3	1	0,0001	0	Металлическая преграда (шлагбаум) с подвижным элементом, окрашенная в белые и красные цвета. Преграда ограничивает движение и стоянку транспортных средств по лесным дорогам с грунтовым покрытием	Содержание и эксплуатация	2021-2030
Шлагбаум	Лосиноостровский	7-2	2	0,0001	0	Металлическая преграда (шлагбаум) с подвижным элементом, окрашенная в белые и красные цвета. Преграда ограничивает движение и стоянку транспортных средств по лесным дорогам с грунтовым покрытием	Содержание и эксплуатация	2021-2030
Шлагбаум	Щелковский	13	16	0,0001	0	Металлическая преграда (шлагбаум) с подвижным элементом, окрашенная в белые и красные цвета. Преграда ограничивает движение и стоянку транспортных средств по лесным дорогам с грунтовым покрытием	Содержание и эксплуатация	2021-2030
Шлагбаум	Щелковский	8	8	0,0001	0	Металлическая преграда (шлагбаум) с подвижным элементом, окрашенная в белые и красные цвета. Преграда ограничивает движение и стоянку транспортных средств по лесным дорогам с грунтовым покрытием	Содержание и эксплуатация	2021-2030
Шлагбаум	Щелковский	8	8	0,0001	0	Металлическая преграда (шлагбаум) с подвижным элементом, окрашенная в белые и красные цвета. Преграда ограничивает движение и стоянку транспортных средств по лесным дорогам с грунтовым покрытием	Содержание и эксплуатация	2021-2030
Шлагбаум	Щелковский	17	26	0,0001	0	Металлическая преграда (шлагбаум) с подвижным элементом, окрашенная в белые и красные цвета. Преграда ограничивает движение и стоянку транспортных средств по лесным дорогам с грунтовым покрытием	Содержание и эксплуатация	2021-2030
Шлагбаум	Щелковский	13	16	0,0001	0	Металлическая преграда (шлагбаум) с подвижным элементом, окрашенная в белые и красные цвета. Преграда ограничивает движение и стоянку транспортных средств по лесным дорогам с грунтовым покрытием	Содержание и эксплуатация	2021-2030
Шлагбаум	Щелковский	9	43	0,0001	0	Металлическая преграда (шлагбаум) с подвижным элементом, окрашенная в белые и красные цвета. Преграда ограничивает движение и стоянку транспортных средств по лесным дорогам с грунтовым покрытием	Содержание и эксплуатация	2021-2030
Шлагбаум	Щелковский	8	16	0,0001	0	Металлическая преграда (шлагбаум) с подвижным элементом, окрашенная в белые и красные цвета. Преграда ограничивает движение и стоянку транспортных средств по лесным дорогам с грунтовым покрытием	Содержание и эксплуатация	2021-2030
Шлагбаум	Щелковский	4	3	0,0001	0	Металлическая преграда (шлагбаум) с подвижным элементом, окрашенная в белые и красные цвета. Преграда ограничивает движение и стоянку транспортных средств по лесным дорогам с грунтовым покрытием	Содержание и эксплуатация	2021-2030
Шлагбаум	Щелковский	3	6	0,0001	0	Металлическая преграда (шлагбаум) с подвижным элементом, окрашенная в белые и красные цвета. Преграда ограничивает движение и стоянку транспортных средств по лесным дорогам с грунтовым покрытием	Содержание и эксплуатация	2021-2030
Шлагбаум	Щелковский	6	4	0,0001	0	Металлическая преграда (шлагбаум) с подвижным элементом, окрашенная в белые и красные цвета. Преграда ограничивает движение и стоянку транспортных средств по лесным дорогам с грунтовым покрытием	Содержание и эксплуатация	2021-2030
Шлагбаум	Щелковский	8	32	0,0001	0	Металлическая преграда (шлагбаум) с подвижным элементом, окрашенная в белые и красные цвета. Преграда ограничивает движение и стоянку транспортных средств по лесным дорогам с грунтовым покрытием	Содержание и эксплуатация	2021-2030
Шлагбаум	Яузский	40-1	15	0,0001	0	Металлическая преграда (шлагбаум) с подвижным элементом, окрашенная в белые и красные цвета. Преграда ограничивает движение и стоянку транспортных средств по лесным дорогам с грунтовым покрытием	Содержание и эксплуатация	2021-2030
Шлагбаум	Яузский	40-3	7	0,0001	0	Металлическая преграда (шлагбаум) с подвижным элементом, окрашенная в белые и красные цвета. Преграда ограничивает движение и стоянку транспортных средств по лесным дорогам с грунтовым покрытием	Содержание и эксплуатация	2021-2030
Шлагбаум	Яузский	40-3	7	0,0001	0	Металлическая преграда (шлагбаум) с подвижным элементом, окрашенная в белые и красные цвета. Преграда ограничивает движение и стоянку транспортных средств по лесным дорогам с грунтовым покрытием	Содержание и эксплуатация	2021-2030
Шлагбаум	Яузский	48-1	14	0,0001	0	Металлическая преграда (шлагбаум) с подвижным элементом, окрашенная в белые и красные цвета. Преграда ограничивает движение и стоянку транспортных средств по лесным дорогам с грунтовым покрытием	Содержание и эксплуатация	2021-2030
Шлагбаум	Яузский	48-3	11	0,0001	0	Металлическая преграда (шлагбаум) с подвижным элементом, окрашенная в белые и красные цвета. Преграда ограничивает движение и стоянку транспортных средств по лесным дорогам с грунтовым покрытием	Содержание и эксплуатация	2021-2030
Шлагбаум	Яузский	48-3	17	0,0001	0	Металлическая преграда (шлагбаум) с подвижным элементом, окрашенная в белые и красные цвета. Преграда ограничивает движение и стоянку транспортных средств по лесным дорогам с грунтовым покрытием	Содержание и эксплуатация	2021-2030
Шлагбаум	Яузский	50-1	13	0,0001	0	Металлическая преграда (шлагбаум) с подвижным элементом, окрашенная в белые и красные цвета. Преграда ограничивает движение и стоянку транспортных средств по лесным дорогам с грунтовым покрытием	Содержание и эксплуатация	2021-2030

Вертолетная площадка	Лосиноостровский	28-3	21	0,12	0	Открытая местность, площадка с грунтовым покрытием	Содержание и эксплуатация	2021-2030
Вертолетная площадка	Алексеевский	40	7	0,12	0	Открытая местность, площадка с грунтовым покрытием	Содержание и эксплуатация	2021-2030
Вертолетная площадка	Яузский	41-2	8	0,12	0	Открытая местность, площадка с грунтовым покрытием	Содержание и эксплуатация	2021-2030
Вертолетная площадка	Лосиноостровский	8-3	25	0,12	0	Пересечение двух дорог с асфальтовым покрытием	Содержание и эксплуатация	2021-2030
Вертолетная площадка	Яузский	37-4	13	0,12	0	Пересечение двух дорог с асфальтовым покрытием	Содержание и эксплуатация	2021-2030
Пожарно-наблюдательный пункт	Мытищинский	74	1	0,0001	0	Высота 0 70 м, обзор 360 градусов, 200ти кратное оптическое увеличение, угол наклона видеокамеры 60 градусов	Содержание и эксплуатация	2021-2030
Пожарно-наблюдательный пункт	Мытищинский	49	12	0,0001	0		Содержание и эксплуатация	2021-2030
Пожарно-наблюдательный пункт	Лосинопогонный	6-1	9	0,0001	0		Содержание и эксплуатация	2021-2030
Пожарно-наблюдательный пункт	Лосиноостровский	8-3	19	0,0001	0		Содержание и эксплуатация	2021-2030
Здание пожарно-химической станции II типа	Мытищинский	74	1	0,25	0	Хозяйственная постройка для размещенгия и хранения противопожарного инвентаря	Содержание и эксплуатация	2021-2030
ПСПИ	Мытищинский	74А	1	0,0005	0	Складское помещение	Содержание и эксплуатация	2021-2030
ПСПИ	Мытищинский	74	1	0,0005	0	Складское помещение	Содержание и эксплуатация	2021-2030
ПСПИ	Мытищинский	15	13	0,0005	0	Складское помещение	Содержание и эксплуатация	2021-2030
ПСПИ	Мытищинский	15	14	0,0005	0	Складское помещение	Содержание и эксплуатация	2021-2030
ПСПИ	Щелковский	7	-	0,0005	0	Складское помещение	Содержание и эксплуатация	2021-2030
ПСПИ	Алексеевский	40	26	0,0005	0	Складское помещение	Содержание и эксплуатация	2021-2030
ПСПИ	Алексеевский	50	16	0,0005	0	Складское помещение	Содержание и эксплуатация	2021-2030
ПСПИ	Алексеевский	40	16	0,0005	0	Складское помещение	Содержание и эксплуатация	2021-2030
ПСПИ	Алексеевский	40	26	0,0005	0	Складское помещение	Содержание и эксплуатация	2021-2030
ПСПИ	Лосинопогонный	10-1	11	0,0005	0	Складское помещение	Содержание и эксплуатация	2021-2030
ПСПИ	Лосинопогонный	6-1	9	0,0005	0	Складское помещение	Содержание и эксплуатация	2021-2030
ПСПИ	Лосинопогонный	6-1	9	0,0005	0	Складское помещение	Содержание и эксплуатация	2021-2030
ПСПИ	Лосинопогонный	10-1	11	0,0005	0	Складское помещение	Содержание и эксплуатация	2021-2030
ПСПИ	Яузский	47-5	11	0,0005	0	Складское помещение	Содержание и эксплуатация	2021-2030
ПСПИ	Яузский	50-2	26	0,0005	0	Складское помещение	Содержание и эксплуатация	2021-2030
ПСПИ	Яузский	48-3	16	0,0005	0	Складское помещение	Содержание и эксплуатация	2021-2030
ПСПИ	Лосиноостровский	8-3	18	0,0005	0	Складское помещение	Содержание и эксплуатация	2021-2030
ПСПИ	Лосиноостровский	8-3	18	0,0005	0	Складское помещение	Содержание и эксплуатация	2021-2030
ПСПИ	Лосиноостровский	27-1	24	0,0005	0	Складское помещение	Содержание и эксплуатация	2021-2030
ПСПИ	Лосиноостровский	8-3	18	0,0005	0	Складское помещение	Содержание и эксплуатация	2021-2030
Кордон лесной	Мытищинский	49	10	1,07	,	Служебный кордон со вспомогательными сооружениями	Содержание и эксплуатация	2021-2030
Кордон лесной	Алексеевский	49	7	2,42	0	Служебный кордон со вспомогательными сооружениями	Содержание и эксплуатация	2021-2030
Кордон лесной	Алексеевский	52	11	0,67	0	Служебный кордон со вспомогательными сооружениями	Содержание и эксплуатация	2021-2030
Дорога лесная	Мытищинский	1	7	0,39	0,970	Дорога грунтовая шириной 4,0 м для проезда транспортных средств	Содержание и эксплуатация	2021-2030
Дорога лесная	Мытищинский	2	25	0,26	0,640	Дорога грунтовая шириной 4,0 м для проезда транспортных средств	Содержание и эксплуатация	2021-2030
Дорога лесная	Мытищинский	9	18	0,12	0,310	Дорога грунтовая шириной 4,0 м для проезда транспортных средств	Содержание и эксплуатация	2021-2030
Дорога лесная	Мытищинский	10	24	0,14	0,340	Дорога грунтовая шириной 4,0 м для проезда транспортных средств	Содержание и эксплуатация	2021-2030
Дорога лесная	Мытищинский	16	38	0,62	1,540	Дорога грунтовая шириной 4,0 м для проезда транспортных средств	Содержание и эксплуатация	2021-2030
Дорога лесная	Мытищинский	17	45	0,16	0,400	Дорога грунтовая шириной 4,0 м для проезда транспортных средств	Содержание и эксплуатация	2021-2030
Дорога лесная	Мытищинский	19	10	0,16	0,410	Дорога грунтовая шириной 4,0 м для проезда транспортных средств	Содержание и эксплуатация	2021-2030
Дорога лесная	Мытищинский	21	34	0,39	0,970	Дорога грунтовая шириной 4,0 м для проезда транспортных средств	Содержание и эксплуатация	2021-2030
Дорога лесная	Мытищинский	23	29	0,40	1,000	Дорога грунтовая шириной 4,0 м для проезда транспортных средств	Содержание и эксплуатация	2021-2030
Дорога лесная	Мытищинский	24	13	0,17	0,420	Дорога грунтовая шириной 4,0 м для проезда транспортных средств	Содержание и эксплуатация	2021-2030
Дорога лесная	Мытищинский	25	36	0,60	1,500	Дорога грунтовая шириной 4,0 м для проезда транспортных средств	Содержание и эксплуатация	2021-2030
Дорога лесная	Мытищинский	26	12	0,36	0,910	Дорога грунтовая шириной 4,0 м для проезда транспортных средств	Содержание и эксплуатация	2021-2030
Дорога лесная	Мытищинский	27	11	0,36	0,900	Дорога грунтовая шириной 4,0 м для проезда транспортных средств	Содержание и эксплуатация	2021-2030
Дорога лесная	Мытищинский	28	20	0,60	1,500	Дорога грунтовая шириной 4,0 м для проезда транспортных средств	Содержание и эксплуатация	2021-2030
Дорога лесная	Мытищинский	29	16	0,54	1,340	Дорога грунтовая шириной 4,0 м для проезда транспортных средств	Содержание и эксплуатация	2021-2030
Дорога лесная	Мытищинский	30	18	0,05	0,120	Дорога грунтовая шириной 4,0 м для проезда транспортных средств	Содержание и эксплуатация	2021-2030
Дорога лесная	Мытищинский	31	19	0,10	0,240	Дорога грунтовая шириной 4,0 м для проезда транспортных средств	Содержание и эксплуатация	2021-2030
Дорога лесная	Мытищинский	32	20	0,36	0,890	Дорога грунтовая шириной 4,0 м для проезда транспортных средств	Содержание и эксплуатация	2021-2030
Дорога лесная	Мытищинский	33	17	0,52	1,290	Дорога грунтовая шириной 4,0 м для проезда транспортных средств	Содержание и эксплуатация	2021-2030
Дорога лесная	Мытищинский	34	17	0,81	2,030	Дорога грунтовая шириной 4,0 м для проезда транспортных средств	Содержание и эксплуатация	2021-2030
Дорога лесная	Мытищинский	35	22	0,51	1,280	Дорога грунтовая шириной 4,0 м для проезда транспортных средств	Содержание и эксплуатация	2021-2030
Дорога лесная	Мытищинский	37	9	0,39	0,970	Дорога грунтовая шириной 4,0 м для проезда транспортных средств	Содержание и эксплуатация	2021-2030
Дорога лесная	Мытищинский	38	19	0,72	1,800	Дорога грунтовая шириной 4,0 м для проезда транспортных средств	Содержание и эксплуатация	2021-2030
Дорога лесная	Мытищинский	39	10	0,24	0,590	Дорога грунтовая шириной 4,0 м для проезда транспортных средств	Содержание и эксплуатация	2021-2030
Дорога лесная	Мытищинский	43	25	0,47	1,170	Дорога грунтовая шириной 4,0 м для проезда транспортных средств	Содержание и эксплуатация	2021-2030
Дорога лесная	Мытищинский	44	18	0,50	1,260	Дорога грунтовая шириной 4,0 м для проезда транспортных средств	Содержание и эксплуатация	2021-2030
Дорога лесная	Мытищинский	45	16	0,43	1,070	Дорога грунтовая шириной 4,0 м для проезда транспортных средств	Содержание и эксплуатация	2021-2030
Дорога лесная	Мытищинский	46	15	0,12	0,290	Дорога грунтовая шириной 4,0 м для проезда транспортных средств	Содержание и эксплуатация	2021-2030
Дорога лесная	Мытищинский	47	26	0,89	2,220	Дорога грунтовая шириной 4,0 м для проезда транспортных средств	Содержание и эксплуатация	2021-2030
Дорога лесная	Мытищинский	49	20	0,13	0,330	Дорога грунтовая шириной 4,0 м для проезда транспортных средств	Содержание и эксплуатация	2021-2030
Дорога лесная	Мытищинский	50	19	0,36	0,890	Дорога грунтовая шириной 4,0 м для проезда транспортных средств	Содержание и эксплуатация	2021-2030
Дорога лесная	Мытищинский	52	15	0,48	1,200	Дорога грунтовая шириной 4,0 м для проезда транспортных средств	Содержание и эксплуатация	2021-2030
Дорога лесная	Мытищинский	53	9	0,20	0,510	Дорога грунтовая шириной 4,0 м для проезда транспортных средств	Содержание и эксплуатация	2021-2030
Дорога лесная	Мытищинский	54	8	0,56	1,400	Дорога грунтовая шириной 4,0 м для проезда транспортных средств	Содержание и эксплуатация	2021-2030
Дорога лесная	Мытищинский	55	13	0,22	0,560	Дорога грунтовая шириной 4,0 м для проезда транспортных средств	Содержание и эксплуатация	2021-2030
Дорога лесная	Мытищинский	56	36	0,54	1,360	Дорога грунтовая шириной 4,0 м для проезда транспортных средств	Содержание и эксплуатация	2021-2030
Дорога лесная	Мытищинский	58	29	0,18	0,460	Дорога грунтовая шириной 4,0 м для проезда транспортных средств	Содержание и эксплуатация	2021-2030
Дорога лесная	Мытищинский	63	10	0,21	0,530	Дорога грунтовая шириной 4,0 м для проезда транспортных средств	Содержание и эксплуатация	2021-2030
Дорога лесная	Мытищинский	68	21	0,34	0,850	Дорога грунтовая шириной 4,0 м для проезда транспортных средств	Содержание и эксплуатация	2021-2030
Дорога лесная	Мытищинский	69	29	0,41	1,030	Дорога грунтовая шириной 4,0 м для проезда транспортных средств	Содержание и эксплуатация	2021-2030

Дорога лесная	Мытищинский	70	17	0,17	0,430	Дорога грунтовая шириной 4,0 м для проезда транспортных средств	Содержание и эксплуатация	2021-2030
Дорога лесная	Мытищинский	71	33	0,35	0,880	Дорога грунтовая шириной 4,0 м для проезда транспортных средств	Содержание и эксплуатация	2021-2030
Дорога лесная	Мытищинский	72	24	0,21	0,530	Дорога грунтовая шириной 4,0 м для проезда транспортных средств	Содержание и эксплуатация	2021-2030
Дорога лесная	Мытищинский	73	47	0,51	1,270	Дорога грунтовая шириной 4,0 м для проезда транспортных средств	Содержание и эксплуатация	2021-2030
Дорога лесная	Щелковский	1	14	0,40	0,990	Дорога грунтовая шириной 4,0 м для проезда транспортных средств	Содержание и эксплуатация	2021-2030
Дорога лесная	Щелковский	2	29	1,46	3,660	Дорога грунтовая шириной 4,0 м для проезда транспортных средств	Содержание и эксплуатация	2021-2030
Дорога лесная	Щелковский	3	26	1,00	2,500	Дорога грунтовая шириной 4,0 м для проезда транспортных средств	Содержание и эксплуатация	2021-2030
Дорога лесная	Щелковский	4	29	0,67	1,670	Дорога грунтовая шириной 4,0 м для проезда транспортных средств	Содержание и эксплуатация	2021-2030
Дорога лесная	Щелковский	6	29	2,03	2,030	Дорога грунтовая шириной 10,0 м для проезда транспортных средств	Содержание и эксплуатация	2021-2030
Дорога лесная	Щелковский	6	32	0,36	0,890	Дорога грунтовая шириной 4,0 м для проезда транспортных средств	Содержание и эксплуатация	2021-2030
Дорога лесная	Щелковский	7	34	1,12	2,800	Дорога грунтовая шириной 4,0 м для проезда транспортных средств	Содержание и эксплуатация	2021-2030
Дорога лесная	Щелковский	8	36	0,57	1,420	Дорога грунтовая шириной 4,0 м для проезда транспортных средств	Содержание и эксплуатация	2021-2030
Дорога лесная	Щелковский	9	46	0,61	1,530	Дорога грунтовая шириной 4,0 м для проезда транспортных средств	Содержание и эксплуатация	2021-2030
Дорога лесная	Щелковский	10	50	0,82	0,820	Дорога грунтовая шириной 10,0 м для проезда транспортных средств	Содержание и эксплуатация	2021-2030
Дорога лесная	Щелковский	10	53	0,26	0,640	Дорога грунтовая шириной 4,0 м для проезда транспортных средств	Содержание и эксплуатация	2021-2030
Дорога лесная	Щелковский	11	15	0,11	0,270	Дорога грунтовая шириной 4,0 м для проезда транспортных средств	Содержание и эксплуатация	2021-2030
Дорога лесная	Щелковский	13	29	0,02	0,020	Дорога грунтовая шириной 10,0 м для проезда транспортных средств	Содержание и эксплуатация	2021-2030
Дорога лесная	Щелковский	13	31	0,47	1,180	Дорога грунтовая шириной 4,0 м для проезда транспортных средств	Содержание и эксплуатация	2021-2030
Дорога лесная	Щелковский	14	47	0,87	2,180	Дорога грунтовая шириной 4,0 м для проезда транспортных средств	Содержание и эксплуатация	2021-2030
Дорога лесная	Щелковский	15	23	0,84	2,110	Дорога грунтовая шириной 4,0 м для проезда транспортных средств	Содержание и эксплуатация	2021-2030
Дорога лесная	Щелковский	16	47	0,98	2,440	Дорога грунтовая шириной 4,0 м для проезда транспортных средств	Содержание и эксплуатация	2021-2030
Дорога лесная	Щелковский	17	49	1,32	3,310	Дорога грунтовая шириной 4,0 м для проезда транспортных средств	Содержание и эксплуатация	2021-2030
Дорога лесная	Щелковский	19	22	0,57	1,420	Дорога грунтовая шириной 4,0 м для проезда транспортных средств	Содержание и эксплуатация	2021-2030
Дорога лесная	Щелковский	21	27	0,66	1,650	Дорога грунтовая шириной 4,0 м для проезда транспортных средств	Содержание и эксплуатация	2021-2030
Дорога лесная	Щелковский	22	23	0,54	1,360	Дорога грунтовая шириной 4,0 м для проезда транспортных средств	Содержание и эксплуатация	2021-2030
Дорога лесная	Щелковский	23	85	3,42	8,540	Дорога грунтовая шириной 4,0 м для проезда транспортных средств	Содержание и эксплуатация	2021-2030
Дорога лесная	Щелковский	81	13	0,04	0,090	Дорога грунтовая шириной 4,0 м для проезда транспортных средств	Содержание и эксплуатация	2021-2030
Дорога лесная	Лосинопогонный	4-1	12	0,30	0,760	Дорога грунтовая шириной 4,0 м для проезда транспортных средств	Содержание и эксплуатация	2021-2030
Дорога лесная	Лосинопогонный	4-2	22	0,19	0,470	Дорога грунтовая шириной 4,0 м для проезда транспортных средств	Содержание и эксплуатация	2021-2030
Дорога лесная	Лосинопогонный	4-4	22	0,22	0,550	Дорога грунтовая шириной 4,0 м для проезда транспортных средств	Содержание и эксплуатация	2021-2030
Дорога лесная	Лосинопогонный	5-1	17	0,28	0,700	Дорога грунтовая шириной 4,0 м для проезда транспортных средств	Содержание и эксплуатация	2021-2030
Дорога лесная	Лосинопогонный	5-2	21	0,26	0,640	Дорога грунтовая шириной 4,0 м для проезда транспортных средств	Содержание и эксплуатация	2021-2030
Дорога лесная	Лосинопогонный	5-3	18	0,05	0,130	Дорога грунтовая шириной 4,0 м для проезда транспортных средств	Содержание и эксплуатация	2021-2030
Дорога лесная	Лосинопогонный	6-1	26	0,04	0,090	Дорога грунтовая шириной 4,0 м для проезда транспортных средств	Содержание и эксплуатация	2021-2030
Дорога лесная	Лосинопогонный	6-2	15	0,25	0,620	Дорога грунтовая шириной 4,0 м для проезда транспортных средств	Содержание и эксплуатация	2021-2030
Дорога лесная	Лосинопогонный	9-1	5	0,02	0,060	Дорога грунтовая шириной 4,0 м для проезда транспортных средств	Содержание и эксплуатация	2021-2030
Дорога лесная	Лосинопогонный	9-2	19	0,03	0,070	Дорога грунтовая шириной 4,0 м для проезда транспортных средств	Содержание и эксплуатация	2021-2030
Дорога лесная	Лосинопогонный	10-1	16	0,17	0,430	Дорога грунтовая шириной 4,0 м для проезда транспортных средств	Содержание и эксплуатация	2021-2030
Дорога лесная	Лосинопогонный	11-1	14	0,03	0,080	Дорога грунтовая шириной 4,0 м для проезда транспортных средств	Содержание и эксплуатация	2021-2030
Дорога лесная	Лосинопогонный	11-2	17	0,24	0,590	Дорога грунтовая шириной 4,0 м для проезда транспортных средств	Содержание и эксплуатация	2021-2030
Дорога лесная	Лосинопогонный	12-1	15	0,10	0,250	Дорога грунтовая шириной 4,0 м для проезда транспортных средств	Содержание и эксплуатация	2021-2030
Дорога лесная	Лосинопогонный	12-3	18	0,08	0,200	Дорога грунтовая шириной 4,0 м для проезда транспортных средств	Содержание и эксплуатация	2021-2030
Дорога лесная	Лосинопогонный	12-4	23	0,24	0,610	Дорога грунтовая шириной 4,0 м для проезда транспортных средств	Содержание и эксплуатация	2021-2030
Дорога лесная	Лосинопогонный	18-1	15	0,17	0,420	Дорога грунтовая шириной 4,0 м для проезда транспортных средств	Содержание и эксплуатация	2021-2030
Дорога лесная	Лосинопогонный	18-3	12	0,11	0,280	Дорога грунтовая шириной 4,0 м для проезда транспортных средств	Содержание и эксплуатация	2021-2030
Дорога лесная	Лосинопогонный	19-1	16	0,19	0,470	Дорога грунтовая шириной 4,0 м для проезда транспортных средств	Содержание и эксплуатация	2021-2030
Дорога лесная	Лосинопогонный	19-3	10	0,06	0,140	Дорога грунтовая шириной 4,0 м для проезда транспортных средств	Содержание и эксплуатация	2021-2030
Дорога лесная	Лосинопогонный	19-4	8	0,24	0,590	Дорога грунтовая шириной 4,0 м для проезда транспортных средств	Содержание и эксплуатация	2021-2030
Дорога лесная	Лосинопогонный	20-1	11	0,24	0,610	Дорога грунтовая шириной 4,0 м для проезда транспортных средств	Содержание и эксплуатация	2021-2030
Дорога лесная	Лосинопогонный	20-2	11	0,24	0,590	Дорога грунтовая шириной 4,0 м для проезда транспортных средств	Содержание и эксплуатация	2021-2030
Дорога лесная	Лосинопогонный	21-1	14	0,26	0,640	Дорога грунтовая шириной 4,0 м для проезда транспортных средств	Содержание и эксплуатация	2021-2030
Дорога лесная	Лосинопогонный	21-2	11	0,21	0,530	Дорога грунтовая шириной 4,0 м для проезда транспортных средств	Содержание и эксплуатация	2021-2030
Дорога лесная	Лосинопогонный	22-1	14	0,18	0,440	Дорога грунтовая шириной 4,0 м для проезда транспортных средств	Содержание и эксплуатация	2021-2030
Дорога лесная	Лосинопогонный	22-2	17	0,21	0,530	Дорога грунтовая шириной 4,0 м для проезда транспортных средств	Содержание и эксплуатация	2021-2030
Дорога лесная	Лосинопогонный	22-4	15	0,15	0,37	Дорога грунтовая шириной 4,0 м для проезда транспортных средств	Содержание и эксплуатация	2021-2030
Дорога лесная	Лосинопогонный	23-1	12	0,14	0,35	Дорога грунтовая шириной 4,0 м для проезда транспортных средств	Содержание и эксплуатация	2021-2030
Дорога лесная	Лосинопогонный	23-2	20	0,21	0,53	Дорога грунтовая шириной 4,0 м для проезда транспортных средств	Содержание и эксплуатация	2021-2030
Дорога лесная	Лосинопогонный	23-4	17	0,16	0,4	Дорога грунтовая шириной 4,0 м для проезда транспортных средств	Содержание и эксплуатация	2021-2030
Дорога лесная	Лосинопогонный	34-2	7	0,27	0,67	Дорога грунтовая шириной 4,0 м для проезда транспортных средств	Содержание и эксплуатация	2021-2030
Дорога лесная	Лосинопогонный	34-4	9	0,28	0,71	Дорога грунтовая шириной 4,0 м для проезда транспортных средств	Содержание и эксплуатация	2021-2030
Дорога лесная	Лосинопогонный	35-3	9	0,34	0,84	Дорога грунтовая шириной 4,0 м для проезда транспортных средств	Содержание и эксплуатация	2021-2030
Дорога лесная	Лосинопогонный	36-2	18	0,22	0,54	Дорога грунтовая шириной 4,0 м для проезда транспортных средств	Содержание и эксплуатация	2021-2030
Дорога лесная	Лосинопогонный	36-3	15	0,16	0,4	Дорога грунтовая шириной 4,0 м для проезда транспортных средств	Содержание и эксплуатация	2021-2030
Дорога лесная	Лосинопогонный	45-2	15	0,39	0,97	Дорога грунтовая шириной 4,0 м для проезда транспортных средств	Содержание и эксплуатация	2021-2030
Дорога лесная	Лосинопогонный	45-3	11	0,16	0,39	Дорога грунтовая шириной 4,0 м для проезда транспортных средств	Содержание и эксплуатация	2021-2030
Дорога лесная	Лосинопогонный	46-1	14	0,58	1,45	Дорога грунтовая шириной 4,0 м для проезда транспортных средств	Содержание и эксплуатация	2021-2030
Дорога лесная	Лосинопогонный	46-2	9	0,34	0,84	Дорога грунтовая шириной 4,0 м для проезда транспортных средств	Содержание и эксплуатация	2021-2030
Дорога лесная	Лосинопогонный	76-2	34	0,08	0,19	Дорога грунтовая шириной 4,0 м для проезда транспортных средств	Содержание и эксплуатация	2021-2030
Дорога лесная	Лосинопогонный	77-1	8	0,20	0,5	Дорога грунтовая шириной 4,0 м для проезда транспортных средств	Содержание и эксплуатация	2021-2030
Дорога лесная	Лосинопогонный	77-3	27	0,09	0,22	Дорога грунтовая шириной 4,0 м для проезда транспортных средств	Содержание и эксплуатация	2021-2030
Дорога лесная	Лосинопогонный	77-4	21	0,21	0,53	Дорога грунтовая шириной 4,0 м для проезда транспортных средств	Содержание и эксплуатация	2021-2030
Дорога лесная	Лосинопогонный	77-5	20	0,27	0,67	Дорога грунтовая шириной 4,0 м для проезда транспортных средств	Содержание и эксплуатация	2021-2030
Дорога лесная	Лосинопогонный	78-1	20	0,49	1,23	Дорога грунтовая шириной 4,0 м для проезда транспортных средств	Содержание и эксплуатация	2021-2030

Дорога лесная	Лосинопогонный	78-2	20	0,22	0,55	Дорога грунтовая шириной 4,0 м для проезда транспортных средств	Содержание и эксплуатация	2021-2030
Дорога лесная	Лосинопогонный	78-3	29	0,52	1,3	Дорога грунтовая шириной 4,0 м для проезда транспортных средств	Содержание и эксплуатация	2021-2030
Дорога лесная	Лосинопогонный	79-1	12	0,32	0,79	Дорога грунтовая шириной 4,0 м для проезда транспортных средств	Содержание и эксплуатация	2021-2030
Дорога лесная	Лосинопогонный	79-3	12	0,04	0,11	Дорога грунтовая шириной 4,0 м для проезда транспортных средств	Содержание и эксплуатация	2021-2030
Дорога лесная	Лосинопогонный	79-4	28	0,15	0,37	Дорога грунтовая шириной 4,0 м для проезда транспортных средств	Содержание и эксплуатация	2021-2030
Дорога лесная	Яузский	27-3	17	0,08	0,25	Дорога грунтовая шириной 3,0 м для проезда транспортных средств	Содержание и эксплуатация	2021-2030
Дорога лесная	Яузский	37-2	42	0,04	0,14	Дорога грунтовая шириной 3,0 м для проезда транспортных средств	Содержание и эксплуатация	2021-2030
Дорога лесная	Яузский	37-3	25	0,47	1,58	Дорога грунтовая шириной 3,0 м для проезда транспортных средств	Содержание и эксплуатация	2021-2030
Дорога лесная	Яузский	37-4	16	0,38	1,26	Дорога грунтовая шириной 3,0 м для проезда транспортных средств	Содержание и эксплуатация	2021-2030
Дорога лесная	Яузский	38-1	18	0,34	1,14	Дорога грунтовая шириной 3,0 м для проезда транспортных средств	Содержание и эксплуатация	2021-2030
Дорога лесная	Яузский	38-3	24	0,26	0,88	Дорога грунтовая шириной 3,0 м для проезда транспортных средств	Содержание и эксплуатация	2021-2030
Дорога лесная	Яузский	39-1	30	0,30	0,99	Дорога грунтовая шириной 3,0 м для проезда транспортных средств	Содержание и эксплуатация	2021-2030
Дорога лесная	Яузский	39-2	24	0,17	0,58	Дорога грунтовая шириной 3,0 м для проезда транспортных средств	Содержание и эксплуатация	2021-2030
Дорога лесная	Яузский	39-3	27	0,21	0,71	Дорога грунтовая шириной 3,0 м для проезда транспортных средств	Содержание и эксплуатация	2021-2030
Дорога лесная	Яузский	39-4	29	0,18	0,6	Дорога грунтовая шириной 3,0 м для проезда транспортных средств	Содержание и эксплуатация	2021-2030
Дорога лесная	Яузский	41-3	17	0,26	0,87	Дорога грунтовая шириной 3,0 м для проезда транспортных средств	Содержание и эксплуатация	2021-2030
Дорога лесная	Яузский	44-3	11	0,14	0,47	Дорога грунтовая шириной 3,0 м для проезда транспортных средств	Содержание и эксплуатация	2021-2030
Дорога лесная	Яузский	45-3	9	0,19	0,64	Дорога грунтовая шириной 3,0 м для проезда транспортных средств	Содержание и эксплуатация	2021-2030
Дорога лесная	Яузский	47-1	38	0,55	1,83	Дорога грунтовая шириной 3,0 м для проезда транспортных средств	Содержание и эксплуатация	2021-2030
Дорога лесная	Яузский	47-2	25	0,78	2,59	Дорога грунтовая шириной 3,0 м для проезда транспортных средств	Содержание и эксплуатация	2021-2030
Дорога лесная	Яузский	47-3	35	0,73	2,43	Дорога грунтовая шириной 3,0 м для проезда транспортных средств	Содержание и эксплуатация	2021-2030
Дорога лесная	Яузский	47-4	15	0,74	2,47	Дорога грунтовая шириной 3,0 м для проезда транспортных средств	Содержание и эксплуатация	2021-2030
Дорога лесная	Яузский	47-5	22	0,81	2,69	Дорога грунтовая шириной 3,0 м для проезда транспортных средств	Содержание и эксплуатация	2021-2030
Дорога лесная	Яузский	47-6	17	0,17	0,56	Дорога грунтовая шириной 3,0 м для проезда транспортных средств	Содержание и эксплуатация	2021-2030
Дорога лесная	Яузский	47-7	11	0,09	0,31	Дорога грунтовая шириной 3,0 м для проезда транспортных средств	Содержание и эксплуатация	2021-2030
Дорога лесная	Яузский	47-8	22	0,48	1,61	Дорога грунтовая шириной 3,0 м для проезда транспортных средств	Содержание и эксплуатация	2021-2030
Дорога лесная	Яузский	48-1	26	0,74	2,45	Дорога грунтовая шириной 3,0 м для проезда транспортных средств	Содержание и эксплуатация	2021-2030
Дорога лесная	Яузский	48-3	43	0,14	0,45	Дорога грунтовая шириной 3,0 м для проезда транспортных средств	Содержание и эксплуатация	2021-2030
Дорога лесная	Яузский	48-4	27	0,21	0,71	Дорога грунтовая шириной 3,0 м для проезда транспортных средств	Содержание и эксплуатация	2021-2030
Дорога лесная	Яузский	49-1	56	0,32	1,05	Дорога грунтовая шириной 3,0 м для проезда транспортных средств	Содержание и эксплуатация	2021-2030
Дорога лесная	Яузский	49-3	13	0,18	0,6	Дорога грунтовая шириной 3,0 м для проезда транспортных средств	Содержание и эксплуатация	2021-2030
Дорога лесная	Яузский	50-1	59	0,35	1,16	Дорога грунтовая шириной 3,0 м для проезда транспортных средств	Содержание и эксплуатация	2021-2030
Дорога лесная	Яузский	50-2	36	0,32	1,06	Дорога грунтовая шириной 3,0 м для проезда транспортных средств	Содержание и эксплуатация	2021-2030
Дорога лесная	Яузский	50-3	44	0,69	2,29	Дорога грунтовая шириной 3,0 м для проезда транспортных средств	Содержание и эксплуатация	2021-2030
Дорога лесная	Яузский	50-4	48	0,88	2,94	Дорога грунтовая шириной 3,0 м для проезда транспортных средств	Содержание и эксплуатация	2021-2030
Дорога лесная	Яузский	51-1	26	0,36	1,21	Дорога грунтовая шириной 3,0 м для проезда транспортных средств	Содержание и эксплуатация	2021-2030
Дорога лесная	Яузский	51-2	19	0,29	0,96	Дорога грунтовая шириной 3,0 м для проезда транспортных средств	Содержание и эксплуатация	2021-2030
Дорога лесная	Яузский	52-1	20	0,46	1,53	Дорога грунтовая шириной 3,0 м для проезда транспортных средств	Содержание и эксплуатация	2021-2030
Дорога лесная	Яузский	52-2	27	0,43	1,43	Дорога грунтовая шириной 3,0 м для проезда транспортных средств	Содержание и эксплуатация	2021-2030
Дорога лесная	Яузский	52-3	12	0,38	1,26	Дорога грунтовая шириной 3,0 м для проезда транспортных средств	Содержание и эксплуатация	2021-2030
Дорога лесная	Яузский	53-1	28	0,23	0,77	Дорога грунтовая шириной 3,0 м для проезда транспортных средств	Содержание и эксплуатация	2021-2030
Дорога лесная	Яузский	53-2	24	0,63	2,1	Дорога грунтовая шириной 3,0 м для проезда транспортных средств	Содержание и эксплуатация	2021-2030
Дорога лесная	Яузский	53-3	20	0,75	2,49	Дорога грунтовая шириной 3,0 м для проезда транспортных средств	Содержание и эксплуатация	2021-2030
Дорога лесная	Яузский	53-4	38	0,95	3,15	Дорога грунтовая шириной 3,0 м для проезда транспортных средств	Содержание и эксплуатация	2021-2030
Дорога лесная	Яузский	54-1	19	0,26	0,85	Дорога грунтовая шириной 3,0 м для проезда транспортных средств	Содержание и эксплуатация	2021-2030
Дорога лесная	Яузский	54-2	33	0,28	0,94	Дорога грунтовая шириной 3,0 м для проезда транспортных средств	Содержание и эксплуатация	2021-2030
Дорога лесная	Яузский	54-3	25	0,41	1,37	Дорога грунтовая шириной 3,0 м для проезда транспортных средств	Содержание и эксплуатация	2021-2030
Дорога лесная	Алексеевский	1	14	0,25	0,62	Дорога грунтовая шириной 4,0 м для проезда транспортных средств	Содержание и эксплуатация	2021-2030
Дорога лесная	Алексеевский	2	12	0,07	0,18	Дорога грунтовая шириной 4,0 м для проезда транспортных средств	Содержание и эксплуатация	2021-2030
Дорога лесная	Алексеевский	3	32	2,00	5,01	Дорога грунтовая шириной 4,0 м для проезда транспортных средств	Содержание и эксплуатация	2021-2030
Дорога лесная	Алексеевский	4	16	0,44	1,09	Дорога грунтовая шириной 4,0 м для проезда транспортных средств	Содержание и эксплуатация	2021-2030
Дорога лесная	Алексеевский	5	16	0,31	0,78	Дорога грунтовая шириной 4,0 м для проезда транспортных средств	Содержание и эксплуатация	2021-2030
Дорога лесная	Алексеевский	6	16	0,20	0,49	Дорога грунтовая шириной 4,0 м для проезда транспортных средств	Содержание и эксплуатация	2021-2030
Дорога лесная	Алексеевский	7	18	0,53	1,32	Дорога грунтовая шириной 4,0 м для проезда транспортных средств	Содержание и эксплуатация	2021-2030
Дорога лесная	Алексеевский	8	22	0,38	0,96	Дорога грунтовая шириной 4,0 м для проезда транспортных средств	Содержание и эксплуатация	2021-2030
Дорога лесная	Алексеевский	9	16	0,68	1,69	Дорога грунтовая шириной 4,0 м для проезда транспортных средств	Содержание и эксплуатация	2021-2030
Дорога лесная	Алексеевский	10	17	0,21	0,53	Дорога грунтовая шириной 4,0 м для проезда транспортных средств	Содержание и эксплуатация	2021-2030
Дорога лесная	Алексеевский	11	13	0,49	1,22	Дорога грунтовая шириной 4,0 м для проезда транспортных средств	Содержание и эксплуатация	2021-2030
Дорога лесная	Алексеевский	12	17	0,26	0,64	Дорога грунтовая шириной 4,0 м для проезда транспортных средств	Содержание и эксплуатация	2021-2030
Дорога лесная	Алексеевский	13	18	0,26	0,65	Дорога грунтовая шириной 4,0 м для проезда транспортных средств	Содержание и эксплуатация	2021-2030
Дорога лесная	Алексеевский	14	18	0,12	0,31	Дорога грунтовая шириной 4,0 м для проезда транспортных средств	Содержание и эксплуатация	2021-2030
Дорога лесная	Алексеевский	15	14	0,76	1,89	Дорога грунтовая шириной 4,0 м для проезда транспортных средств	Содержание и эксплуатация	2021-2030
Дорога лесная	Алексеевский	16	15	0,71	1,78	Дорога грунтовая шириной 4,0 м для проезда транспортных средств	Содержание и эксплуатация	2021-2030
Дорога лесная	Алексеевский	17	14	0,34	0,86	Дорога грунтовая шириной 4,0 м для проезда транспортных средств	Содержание и эксплуатация	2021-2030
Дорога лесная	Алексеевский	19	19	0,07	0,18	Дорога грунтовая шириной 4,0 м для проезда транспортных средств	Содержание и эксплуатация	2021-2030
Дорога лесная	Алексеевский	20	18	0,28	0,7	Дорога грунтовая шириной 4,0 м для проезда транспортных средств	Содержание и эксплуатация	2021-2030
Дорога лесная	Алексеевский	21	16	0,35	0,88	Дорога грунтовая шириной 4,0 м для проезда транспортных средств	Содержание и эксплуатация	2021-2030
Дорога лесная	Алексеевский	22	27	1,25	3,12	Дорога грунтовая шириной 4,0 м для проезда транспортных средств	Содержание и эксплуатация	2021-2030
Дорога лесная	Алексеевский	24	16	0,30	0,76	Дорога грунтовая шириной 4,0 м для проезда транспортных средств	Содержание и эксплуатация	2021-2030
Дорога лесная	Алексеевский	25	15	0,52	1,3	Дорога грунтовая шириной 4,0 м для проезда транспортных средств	Содержание и эксплуатация	2021-2030
Дорога лесная	Алексеевский	26	20	0,17	0,42	Дорога грунтовая шириной 4,0 м для проезда транспортных средств	Содержание и эксплуатация	2021-2030
Дорога лесная	Алексеевский	27	25	0,69	1,73	Дорога грунтовая шириной 4,0 м для проезда транспортных средств	Содержание и эксплуатация	2021-2030
Дорога лесная	Алексеевский	28	16	0,94	2,36	Дорога грунтовая шириной 4,0 м для проезда транспортных средств	Содержание и эксплуатация	2021-2030

Дорога лесная	Алексеевский	29	12	0,98	2,45	Дорога грунтовая шириной 4,0 м для проезда транспортных средств	Содержание и эксплуатация	2021-2030
Дорога лесная	Алексеевский	30	17	1,09	2,73	Дорога грунтовая шириной 4,0 м для проезда транспортных средств	Содержание и эксплуатация	2021-2030
Дорога лесная	Алексеевский	31	40	0,19	0,47	Дорога грунтовая шириной 4,0 м для проезда транспортных средств	Содержание и эксплуатация	2021-2030
Дорога лесная	Алексеевский	32	14	0,88	2,2	Дорога грунтовая шириной 4,0 м для проезда транспортных средств	Содержание и эксплуатация	2021-2030
Дорога лесная	Алексеевский	33	34	0,21	0,52	Дорога грунтовая шириной 4,0 м для проезда транспортных средств	Содержание и эксплуатация	2021-2030
Дорога лесная	Алексеевский	34	21	0,21	0,52	Дорога грунтовая шириной 4,0 м для проезда транспортных средств	Содержание и эксплуатация	2021-2030
Дорога лесная	Алексеевский	35	16	0,31	0,77	Дорога грунтовая шириной 4,0 м для проезда транспортных средств	Содержание и эксплуатация	2021-2030
Дорога лесная	Алексеевский	37	20	0,34	0,84	Дорога грунтовая шириной 4,0 м для проезда транспортных средств	Содержание и эксплуатация	2021-2030
Дорога лесная	Алексеевский	38	9	0,34	0,86	Дорога грунтовая шириной 4,0 м для проезда транспортных средств	Содержание и эксплуатация	2021-2030
Дорога лесная	Алексеевский	39	6	0,72	1,79	Дорога грунтовая шириной 4,0 м для проезда транспортных средств	Содержание и эксплуатация	2021-2030
Дорога лесная	Алексеевский	40	32	0,15	0,38	Дорога грунтовая шириной 4,0 м для проезда транспортных средств	Содержание и эксплуатация	2021-2030
Дорога лесная	Алексеевский	41	23	0,68	1,7	Дорога грунтовая шириной 4,0 м для проезда транспортных средств	Содержание и эксплуатация	2021-2030
Дорога лесная	Алексеевский	41	24	0,12	0,3	Дорога грунтовая шириной 4,0 м для проезда транспортных средств	Содержание и эксплуатация	2021-2030
Дорога лесная	Алексеевский	42	19	0,57	1,42	Дорога грунтовая шириной 4,0 м для проезда транспортных средств	Содержание и эксплуатация	2021-2030
Дорога лесная	Алексеевский	43	33	0,51	1,27	Дорога грунтовая шириной 4,0 м для проезда транспортных средств	Содержание и эксплуатация	2021-2030
Дорога лесная	Алексеевский	44	17	0,88	2,19	Дорога грунтовая шириной 4,0 м для проезда транспортных средств	Содержание и эксплуатация	2021-2030
Дорога лесная	Алексеевский	45	11	0,90	2,25	Дорога грунтовая шириной 4,0 м для проезда транспортных средств	Содержание и эксплуатация	2021-2030
Дорога лесная	Алексеевский	46	38	0,24	0,6	Дорога грунтовая шириной 4,0 м для проезда транспортных средств	Содержание и эксплуатация	2021-2030
Дорога лесная	Алексеевский	48	39	0,31	0,77	Дорога грунтовая шириной 4,0 м для проезда транспортных средств	Содержание и эксплуатация	2021-2030
Дорога лесная	Алексеевский	49	44	1,16	2,91	Дорога грунтовая шириной 4,0 м для проезда транспортных средств	Содержание и эксплуатация	2021-2030
Дорога лесная	Алексеевский	50	50	0,74	1,84	Дорога грунтовая шириной 4,0 м для проезда транспортных средств	Содержание и эксплуатация	2021-2030
Дорога лесная	Алексеевский	51	32	1,30	3,24	Дорога грунтовая шириной 4,0 м для проезда транспортных средств	Содержание и эксплуатация	2021-2030
Дорога лесная	Алексеевский	52	24	0,25	0,63	Дорога грунтовая шириной 4,0 м для проезда транспортных средств	Содержание и эксплуатация	2021-2030
Дорога лесная	Алексеевский	53	25	0,36	0,89	Дорога грунтовая шириной 4,0 м для проезда транспортных средств	Содержание и эксплуатация	2021-2030
Дорога лесная	Лосиноостровский	3-2	27	0,32	1,07	Дорога грунтовая шириной 3,0 м для проезда транспортных средств	Содержание и эксплуатация	2021-2030
Дорога лесная	Лосиноостровский	3-2	28	0,08	0,25	Дорога грунтовая шириной 3,0 м для проезда транспортных средств	Содержание и эксплуатация	2021-2030
Дорога лесная	Лосиноостровский	7-1	12	0,16	0,52	Дорога грунтовая шириной 3,0 м для проезда транспортных средств	Содержание и эксплуатация	2021-2030
Дорога лесная	Лосиноостровский	7-2	14	1,25	4,16	Дорога грунтовая шириной 3,0 м для проезда транспортных средств	Содержание и эксплуатация	2021-2030
Дорога лесная	Лосиноостровский	7-3	22	0,17	0,57	Дорога грунтовая шириной 3,0 м для проезда транспортных средств	Содержание и эксплуатация	2021-2030
Дорога лесная	Лосиноостровский	7-4	24	0,65	2,17	Дорога грунтовая шириной 3,0 м для проезда транспортных средств	Содержание и эксплуатация	2021-2030
Дорога лесная	Лосиноостровский	8-1	28	0,45	1,51	Дорога грунтовая шириной 3,0 м для проезда транспортных средств	Содержание и эксплуатация	2021-2030
Дорога лесная	Лосиноостровский	8-2	19	0,45	1,5	Дорога грунтовая шириной 3,0 м для проезда транспортных средств	Содержание и эксплуатация	2021-2030
Дорога лесная	Лосиноостровский	8-3	29	0,48	1,6	Дорога грунтовая шириной 3,0 м для проезда транспортных средств	Содержание и эксплуатация	2021-2030
Дорога лесная	Лосиноостровский	8-4	30	0,09	0,31	Дорога грунтовая шириной 3,0 м для проезда транспортных средств	Содержание и эксплуатация	2021-2030
Дорога лесная	Лосиноостровский	9-1	16	0,22	0,72	Дорога грунтовая шириной 3,0 м для проезда транспортных средств	Содержание и эксплуатация	2021-2030
Дорога лесная	Лосиноостровский	9-3	18	0,10	0,32	Дорога грунтовая шириной 3,0 м для проезда транспортных средств	Содержание и эксплуатация	2021-2030
Дорога лесная	Лосиноостровский	9-4	33	0,20	0,68	Дорога грунтовая шириной 3,0 м для проезда транспортных средств	Содержание и эксплуатация	2021-2030
Дорога лесная	Лосиноостровский	13-1	20	0,17	0,57	Дорога грунтовая шириной 3,0 м для проезда транспортных средств	Содержание и эксплуатация	2021-2030
Дорога лесная	Лосиноостровский	13-2	14	0,16	0,52	Дорога грунтовая шириной 3,0 м для проезда транспортных средств	Содержание и эксплуатация	2021-2030
Дорога лесная	Лосиноостровский	14-1	30	0,62	2,08	Дорога грунтовая шириной 3,0 м для проезда транспортных средств	Содержание и эксплуатация	2021-2030
Дорога лесная	Лосиноостровский	14-3	21	0,08	0,27	Дорога грунтовая шириной 3,0 м для проезда транспортных средств	Содержание и эксплуатация	2021-2030
Дорога лесная	Лосиноостровский	14-4	26	0,37	1,24	Дорога грунтовая шириной 3,0 м для проезда транспортных средств	Содержание и эксплуатация	2021-2030
Дорога лесная	Лосиноостровский	16-1	18	0,17	0,58	Дорога грунтовая шириной 3,0 м для проезда транспортных средств	Содержание и эксплуатация	2021-2030
Дорога лесная	Лосиноостровский	27-1	32	0,23	0,75	Дорога грунтовая шириной 3,0 м для проезда транспортных средств	Содержание и эксплуатация	2021-2030
Дорога лесная	Лосиноостровский	27-2	55	0,44	1,46	Дорога грунтовая шириной 3,0 м для проезда транспортных средств	Содержание и эксплуатация	2021-2030
Дорога лесная	Лосиноостровский	27-3	32	0,16	0,52	Дорога грунтовая шириной 3,0 м для проезда транспортных средств	Содержание и эксплуатация	2021-2030
Дорога лесная	Лосиноостровский	28-1	23	0,04	0,12	Дорога грунтовая шириной 3,0 м для проезда транспортных средств	Содержание и эксплуатация	2021-2030
Дорога лесная	Лосиноостровский	28-2	35	0,29	0,96	Дорога грунтовая шириной 3,0 м для проезда транспортных средств	Содержание и эксплуатация	2021-2030
Дорога лесная	Лосиноостровский	28-3	25	0,16	0,54	Дорога грунтовая шириной 3,0 м для проезда транспортных средств	Содержание и эксплуатация	2021-2030
Дорога лесная	Мытищинский	5	31	2,24	2,240	Дорога с искусственным покрытием шириной 10,0 м для проезда транспортных средств	Содержание и эксплуатация	2021-2030
Дорога лесная	Мытищинский	11	17	0,98	0,980	Дорога с искусственным покрытием шириной 10,0 м для проезда транспортных средств	Содержание и эксплуатация	2021-2030
Дорога лесная	Мытищинский	12	17	0,45	0,450	Дорога с искусственным покрытием шириной 10,0 м для проезда транспортных средств	Содержание и эксплуатация	2021-2030
Дорога лесная	Мытищинский	15	17	0,67	0,670	Дорога с искусственным покрытием шириной 10,0 м для проезда транспортных средств	Содержание и эксплуатация	2021-2030
Дорога лесная	Мытищинский	18	12	0,52	0,520	Дорога с искусственным покрытием шириной 10,0 м для проезда транспортных средств	Содержание и эксплуатация	2021-2030
Дорога лесная	Мытищинский	19	7	0,51	0,510	Дорога с искусственным покрытием шириной 10,0 м для проезда транспортных средств	Содержание и эксплуатация	2021-2030
Дорога лесная	Мытищинский	21	28	0,73	0,730	Дорога с искусственным покрытием шириной 10,0 м для проезда транспортных средств	Содержание и эксплуатация	2021-2030
Дорога лесная	Мытищинский	22	2	0,08	0,080	Дорога с искусственным покрытием шириной 10,0 м для проезда транспортных средств	Содержание и эксплуатация	2021-2030
Дорога лесная	Мытищинский	23	27	0,51	0,510	Дорога с искусственным покрытием шириной 10,0 м для проезда транспортных средств	Содержание и эксплуатация	2021-2030
Дорога лесная	Мытищинский	24	11	0,51	0,510	Дорога с искусственным покрытием шириной 10,0 м для проезда транспортных средств	Содержание и эксплуатация	2021-2030
Дорога лесная	Мытищинский	25	34	0,54	0,540	Дорога с искусственным покрытием шириной 10,0 м для проезда транспортных средств	Содержание и эксплуатация	2021-2030
Дорога лесная	Мытищинский	26	10	0,51	0,510	Дорога с искусственным покрытием шириной 10,0 м для проезда транспортных средств	Содержание и эксплуатация	2021-2030
Дорога лесная	Мытищинский	27	8	0,91	0,910	Дорога с искусственным покрытием шириной 10,0 м для проезда транспортных средств	Содержание и эксплуатация	2021-2030
Дорога лесная	Мытищинский	28	16	0,86	0,860	Дорога с искусственным покрытием шириной 10,0 м для проезда транспортных средств	Содержание и эксплуатация	2021-2030
Дорога лесная	Мытищинский	29	13	0,76	0,760	Дорога с искусственным покрытием шириной 10,0 м для проезда транспортных средств	Содержание и эксплуатация	2021-2030
Дорога лесная	Мытищинский	30	15	1,43	1,430	Дорога с искусственным покрытием шириной 10,0 м для проезда транспортных средств	Содержание и эксплуатация	2021-2030
Дорога лесная	Мытищинский	38	16	0,57	0,570	Дорога с искусственным покрытием шириной 10,0 м для проезда транспортных средств	Содержание и эксплуатация	2021-2030
Дорога лесная	Мытищинский	47	23	0,54	0,540	Дорога с искусственным покрытием шириной 10,0 м для проезда транспортных средств	Содержание и эксплуатация	2021-2030
Дорога лесная	Мытищинский	54	6	0,36	0,360	Дорога с искусственным покрытием шириной 10,0 м для проезда транспортных средств	Содержание и эксплуатация	2021-2030
Дорога лесная	Мытищинский	57	7	0,79	0,790	Дорога с искусственным покрытием шириной 10,0 м для проезда транспортных средств	Содержание и эксплуатация	2021-2030
Дорога лесная	Мытищинский	61	14	0,46	0,460	Дорога с искусственным покрытием шириной 10,0 м для проезда транспортных средств	Содержание и эксплуатация	2021-2030
Дорога лесная	Мытищинский	62	19	0,43	0,430	Дорога с искусственным покрытием шириной 10,0 м для проезда транспортных средств	Содержание и эксплуатация	2021-2030
Дорога лесная	Мытищинский	63	8	1,38	1,380	Дорога с искусственным покрытием шириной 10,0 м для проезда транспортных средств	Содержание и эксплуатация	2021-2030
Дорога лесная	Мытищинский	64	21	0,53	0,530	Дорога с искусственным покрытием шириной 10,0 м для проезда транспортных средств	Содержание и эксплуатация	2021-2030

Дорога лесная	Щелковский	6	28	0,58	0,580	Дорога с искусственным покрытием шириной 10,0 м для проезда транспортных средств	Содержание и эксплуатация	2021-2030
Дорога лесная	Щелковский	7	30	1,19	1,190	Дорога с искусственным покрытием шириной 10,0 м для проезда транспортных средств	Содержание и эксплуатация	2021-2030
Дорога лесная	Щелковский	10	49	0,54	0,540	Дорога с искусственным покрытием шириной 10,0 м для проезда транспортных средств	Содержание и эксплуатация	2021-2030
Дорога лесная	Щелковский	17	46	1,22	1,220	Дорога с искусственным покрытием шириной 10,0 м для проезда транспортных средств	Содержание и эксплуатация	2021-2030
Дорога лесная	Лосинопогонный	5-2	18	0,03	0,030	Дорога с искусственным покрытием шириной 10,0 м для проезда транспортных средств	Содержание и эксплуатация	2021-2030
Дорога лесная	Лосинопогонный	6-1	23	0,75	0,750	Дорога с искусственным покрытием шириной 10,0 м для проезда транспортных средств	Содержание и эксплуатация	2021-2030
Дорога лесная	Лосинопогонный	11-3	16	0,01	0,010	Дорога с искусственным покрытием шириной 10,0 м для проезда транспортных средств	Содержание и эксплуатация	2021-2030
Дорога лесная	Лосинопогонный	12-4	20	0,13	0,130	Дорога с искусственным покрытием шириной 10,0 м для проезда транспортных средств	Содержание и эксплуатация	2021-2030
Дорога лесная	Лосинопогонный	16-1	3	0,13	0,130	Дорога с искусственным покрытием шириной 10,0 м для проезда транспортных средств	Содержание и эксплуатация	2021-2030
Дорога лесная	Лосинопогонный	16-2	10	0,57	0,570	Дорога с искусственным покрытием шириной 10,0 м для проезда транспортных средств	Содержание и эксплуатация	2021-2030
Дорога лесная	Лосинопогонный	17-1	14	0,51	0,510	Дорога с искусственным покрытием шириной 10,0 м для проезда транспортных средств	Содержание и эксплуатация	2021-2030
Дорога лесная	Лосинопогонный	17-2	8	0,48	0,480	Дорога с искусственным покрытием шириной 10,0 м для проезда транспортных средств	Содержание и эксплуатация	2021-2030
Дорога лесная	Лосинопогонный	18-1	13	0,55	0,550	Дорога с искусственным покрытием шириной 10,0 м для проезда транспортных средств	Содержание и эксплуатация	2021-2030
Дорога лесная	Лосинопогонный	18-2	9	0,27	0,270	Дорога с искусственным покрытием шириной 10,0 м для проезда транспортных средств	Содержание и эксплуатация	2021-2030
Дорога лесная	Лосинопогонный	79-4	21	0,48	0,480	Дорога с искусственным покрытием шириной 10,0 м для проезда транспортных средств	Содержание и эксплуатация	2021-2030
Дорога лесная	Лосинопогонный	79-4	22	0,85	0,850	Дорога с искусственным покрытием шириной 10,0 м для проезда транспортных средств	Содержание и эксплуатация	2021-2030
Дорога лесная	Лосиноостровский	3-2	23	0,33	0,330	Дорога с искусственным покрытием шириной 10,0 м для проезда транспортных средств	Содержание и эксплуатация	2021-2030
Дорога лесная	Лосиноостровский	8-1	25	0,54	0,540	Дорога с искусственным покрытием шириной 10,0 м для проезда транспортных средств	Содержание и эксплуатация	2021-2030
Дорога лесная	Лосиноостровский	8-3	26	0,52	0,520	Дорога с искусственным покрытием шириной 10,0 м для проезда транспортных средств	Содержание и эксплуатация	2021-2030
Дорога лесная	Лосиноостровский	14-1	26	0,53	0,530	Дорога с искусственным покрытием шириной 10,0 м для проезда транспортных средств	Содержание и эксплуатация	2021-2030
Дорога лесная	Лосиноостровский	14-3	17	0,51	0,510	Дорога с искусственным покрытием шириной 10,0 м для проезда транспортных средств	Содержание и эксплуатация	2021-2030
Дорога лесная	Лосиноостровский	16-1	15	0,00	0,000	Дорога с искусственным покрытием шириной 10,0 м для проезда транспортных средств	Содержание и эксплуатация	2021-2030
Дорога лесная	Лосиноостровский	29-1	17	0,50	0,500	Дорога с искусственным покрытием шириной 10,0 м для проезда транспортных средств	Содержание и эксплуатация	2021-2030
Дорога лесная	Лосиноостровский	29-3	24	0,52	0,520	Дорога с искусственным покрытием шириной 10,0 м для проезда транспортных средств	Содержание и эксплуатация	2021-2030
Дорога лесная	Алексеевский	30	14	0,31	0,310	Дорога с искусственным покрытием шириной 10,0 м для проезда транспортных средств	Содержание и эксплуатация	2021-2030
Дорога лесная	Алексеевский	31	35	1,33	1,330	Дорога с искусственным покрытием шириной 10,0 м для проезда транспортных средств	Содержание и эксплуатация	2021-2030
Дорога лесная	Алексеевский	42	15	0,53	0,530	Дорога с искусственным покрытием шириной 10,0 м для проезда транспортных средств	Содержание и эксплуатация	2021-2030
Дорога лесная	Алексеевский	49	34	0,92	0,460	Дорога с искусственным покрытием шириной 20,0 м для проезда транспортных средств	Содержание и эксплуатация	2021-2030
Дорога лесная	Алексеевский	50	45	0,09	0,075	Дорога с искусственным покрытием шириной 12,0 м для проезда транспортных средств	Содержание и эксплуатация	2021-2030
Дорога лесная	Яузский	37-3	2	1,996	0,998	Дорога с искусственным покрытием шириной 20,0 м для проезда транспортных средств	Содержание и эксплуатация	2021-2030
Минерализованная полоса	Мытищинский	16	9	0,00	0,613	Искусственно созданная полоса на поверхности земли, очищенная от горючих материалов или обработанная почвообрабатывающими орудиями либо иным способом до сплошного минерального слоя почвы. Ширина минерализованной полосы не менее 1,4 м. Периодичность выполнения данного мероприятия должна составлять не менее 2 раз в год: перед началом и в течение пожароопасного периода.	Содержание и эксплуатация	2021-2030
Минерализованная полоса	Мытищинский	28	8	0,00	0,674	Искусственно созданная полоса на поверхности земли, очищенная от горючих материалов или обработанная почвообрабатывающими орудиями либо иным способом до сплошного минерального слоя почвы. Ширина минерализованной полосы не менее 1,4 м. Периодичность выполнения данного мероприятия должна составлять не менее 2 раз в год: перед началом и в течение пожароопасного периода.	Содержание и эксплуатация	2021-2030
Минерализованная полоса	Мытищинский	29	4	0,00	0,272	Искусственно созданная полоса на поверхности земли, очищенная от горючих материалов или обработанная почвообрабатывающими орудиями либо иным способом до сплошного минерального слоя почвы. Ширина минерализованной полосы не менее 1,4 м. Периодичность выполнения данного мероприятия должна составлять не менее 2 раз в год: перед началом и в течение пожароопасного периода.	Содержание и эксплуатация	2021-2030
Минерализованная полоса	Мытищинский	29	4	0,00	0,435	Искусственно созданная полоса на поверхности земли, очищенная от горючих материалов или обработанная почвообрабатывающими орудиями либо иным способом до сплошного минерального слоя почвы. Ширина минерализованной полосы не менее 1,4 м. Периодичность выполнения данного мероприятия должна составлять не менее 2 раз в год: перед началом и в течение пожароопасного периода.	Содержание и эксплуатация	2021-2030
Минерализованная полоса	Мытищинский	38	10	0,00	0,691	Искусственно созданная полоса на поверхности земли, очищенная от горючих материалов или обработанная почвообрабатывающими орудиями либо иным способом до сплошного минерального слоя почвы. Ширина минерализованной полосы не менее 1,4 м. Периодичность выполнения данного мероприятия должна составлять не менее 2 раз в год: перед началом и в течение пожароопасного периода.	Содержание и эксплуатация	2021-2030
Минерализованная полоса	Мытищинский	38	15	0,00	0,178	Искусственно созданная полоса на поверхности земли, очищенная от горючих материалов или обработанная почвообрабатывающими орудиями либо иным способом до сплошного минерального слоя почвы. Ширина минерализованной полосы не менее 1,4 м. Периодичность выполнения данного мероприятия должна составлять не менее 2 раз в год: перед началом и в течение пожароопасного периода.	Содержание и эксплуатация	2021-2030
Минерализованная полоса	Мытищинский	66	8	0,00	0,599	Искусственно созданная полоса на поверхности земли, очищенная от горючих материалов или обработанная почвообрабатывающими орудиями либо иным способом до сплошного минерального слоя почвы. Ширина минерализованной полосы не менее 1,4 м. Периодичность выполнения данного мероприятия должна составлять не менее 2 раз в год: перед началом и в течение пожароопасного периода.	Содержание и эксплуатация	2021-2030
Минерализованная полоса	Мытищинский	67	2	0,00	1,306	Искусственно созданная полоса на поверхности земли, очищенная от горючих материалов или обработанная почвообрабатывающими орудиями либо иным способом до сплошного минерального слоя почвы. Ширина минерализованной полосы не менее 1,4 м. Периодичность выполнения данного мероприятия должна составлять не менее 2 раз в год: перед началом и в течение пожароопасного периода.	Содержание и эксплуатация	2021-2030
Минерализованная полоса	Мытищинский	67	3	0,00	0,120	Искусственно созданная полоса на поверхности земли, очищенная от горючих материалов или обработанная почвообрабатывающими орудиями либо иным способом до сплошного минерального слоя почвы. Ширина минерализованной полосы не менее 1,4 м. Периодичность выполнения данного мероприятия должна составлять не менее 2 раз в год: перед началом и в течение пожароопасного периода.	Содержание и эксплуатация	2021-2030
Минерализованная полоса	Мытищинский	68	8	0,00	0,665	Искусственно созданная полоса на поверхности земли, очищенная от горючих материалов или обработанная почвообрабатывающими орудиями либо иным способом до сплошного минерального слоя почвы. Ширина минерализованной полосы не менее 1,4 м. Периодичность выполнения данного мероприятия должна составлять не менее 2 раз в год: перед началом и в течение пожароопасного периода.	Содержание и эксплуатация	2021-2030
Минерализованная полоса	Мытищинский	69	1	0,00	0,146	Искусственно созданная полоса на поверхности земли, очищенная от горючих материалов или обработанная почвообрабатывающими орудиями либо иным способом до сплошного минерального слоя почвы. Ширина минерализованной полосы не менее 1,4 м. Периодичность выполнения данного мероприятия должна составлять не менее 2 раз в год: перед началом и в течение пожароопасного периода.	Содержание и эксплуатация	2021-2030
Минерализованная полоса	Мытищинский	69	7	0,00	0,812	Искусственно созданная полоса на поверхности земли, очищенная от горючих материалов или обработанная почвообрабатывающими орудиями либо иным способом до сплошного минерального слоя почвы. Ширина минерализованной полосы не менее 1,4 м. Периодичность выполнения данного мероприятия должна составлять не менее 2 раз в год: перед началом и в течение пожароопасного периода.	Содержание и эксплуатация	2021-2030
Минерализованная полоса	Мытищинский	75	1	0,00	0,129	Искусственно созданная полоса на поверхности земли, очищенная от горючих материалов или обработанная почвообрабатывающими орудиями либо иным способом до сплошного минерального слоя почвы. Ширина минерализованной полосы не менее 1,4 м. Периодичность выполнения данного мероприятия должна составлять не менее 2 раз в год: перед началом и в течение пожароопасного периода.	Содержание и эксплуатация	2021-2030
Минерализованная полоса	Мытищинский	75	1	0,00	0,248	Искусственно созданная полоса на поверхности земли, очищенная от горючих материалов или обработанная почвообрабатывающими орудиями либо иным способом до сплошного минерального слоя почвы. Ширина минерализованной полосы не менее 1,4 м. Периодичность выполнения данного мероприятия должна составлять не менее 2 раз в год: перед началом и в течение пожароопасного периода.	Содержание и эксплуатация	2021-2030
Минерализованная полоса	Мытищинский	75	1	0,00	0,118	Искусственно созданная полоса на поверхности земли, очищенная от горючих материалов или обработанная почвообрабатывающими орудиями либо иным способом до сплошного минерального слоя почвы. Ширина минерализованной полосы не менее 1,4 м. Периодичность выполнения данного мероприятия должна составлять не менее 2 раз в год: перед началом и в течение пожароопасного периода.	Содержание и эксплуатация	2021-2030
Минерализованная полоса	Мытищинский	75	1	0,00	0,176	Искусственно созданная полоса на поверхности земли, очищенная от горючих материалов или обработанная почвообрабатывающими орудиями либо иным способом до сплошного минерального слоя почвы. Ширина минерализованной полосы не менее 1,4 м. Периодичность выполнения данного мероприятия должна составлять не менее 2 раз в год: перед началом и в течение пожароопасного периода.	Содержание и эксплуатация	2021-2030
Минерализованная полоса	Щелковский	1	9	0,00	0,472	Искусственно созданная полоса на поверхности земли, очищенная от горючих материалов или обработанная почвообрабатывающими орудиями либо иным способом до сплошного минерального слоя почвы. Ширина минерализованной полосы не менее 1,4 м. Периодичность выполнения данного мероприятия должна составлять не менее 2 раз в год: перед началом и в течение пожароопасного периода.	Содержание и эксплуатация	2021-2030
Минерализованная полоса	Щелковский	1	10	0,00	0,094	Искусственно созданная полоса на поверхности земли, очищенная от горючих материалов или обработанная почвообрабатывающими орудиями либо иным способом до сплошного минерального слоя почвы. Ширина минерализованной полосы не менее 1,4 м. Периодичность выполнения данного мероприятия должна составлять не менее 2 раз в год: перед началом и в течение пожароопасного периода.	Содержание и эксплуатация	2021-2030
Минерализованная полоса	Щелковский	2	10	0,00	0,041	Искусственно созданная полоса на поверхности земли, очищенная от горючих материалов или обработанная почвообрабатывающими орудиями либо иным способом до сплошного минерального слоя почвы. Ширина минерализованной полосы не менее 1,4 м. Периодичность выполнения данного мероприятия должна составлять не менее 2 раз в год: перед началом и в течение пожароопасного периода.	Содержание и эксплуатация	2021-2030
Минерализованная полоса	Щелковский	4	19	0,00	0,627	Искусственно созданная полоса на поверхности земли, очищенная от горючих материалов или обработанная почвообрабатывающими орудиями либо иным способом до сплошного минерального слоя почвы. Ширина минерализованной полосы не менее 1,4 м. Периодичность выполнения данного мероприятия должна составлять не менее 2 раз в год: перед началом и в течение пожароопасного периода.	Содержание и эксплуатация	2021-2030
Минерализованная полоса	Щелковский	4	19	0,00	0,577	Искусственно созданная полоса на поверхности земли, очищенная от горючих материалов или обработанная почвообрабатывающими орудиями либо иным способом до сплошного минерального слоя почвы. Ширина минерализованной полосы не менее 1,4 м. Периодичность выполнения данного мероприятия должна составлять не менее 2 раз в год: перед началом и в течение пожароопасного периода.	Содержание и эксплуатация	2021-2030

Минерализованная полоса	Щелковский	5	25	0,00	0,503	Искусственно созданная полоса на поверхности земли, очищенная от горючих материалов или обработанная почвообрабатывающими орудиями либо иным способом до сплошного минерального слоя почвы. Ширина минерализованной полосы не менее 1,4 м. Периодичность выполнения данного мероприятия должна составлять не менее 2 раз в год: перед началом и в течение пожароопасного периода.	Содержание и эксплуатация	2021-2030
Минерализованная полоса	Щелковский	5	25	0,00	0,508	Искусственно созданная полоса на поверхности земли, очищенная от горючих материалов или обработанная почвообрабатывающими орудиями либо иным способом до сплошного минерального слоя почвы. Ширина минерализованной полосы не менее 1,4 м. Периодичность выполнения данного мероприятия должна составлять не менее 2 раз в год: перед началом и в течение пожароопасного периода.	Содержание и эксплуатация	2021-2030
Минерализованная полоса	Щелковский	8	31	0,00	0,460	Искусственно созданная полоса на поверхности земли, очищенная от горючих материалов или обработанная почвообрабатывающими орудиями либо иным способом до сплошного минерального слоя почвы. Ширина минерализованной полосы не менее 1,4 м. Периодичность выполнения данного мероприятия должна составлять не менее 2 раз в год: перед началом и в течение пожароопасного периода.	Содержание и эксплуатация	2021-2030
Минерализованная полоса	Щелковский	8	31	0,00	0,460	Искусственно созданная полоса на поверхности земли, очищенная от горючих материалов или обработанная почвообрабатывающими орудиями либо иным способом до сплошного минерального слоя почвы. Ширина минерализованной полосы не менее 1,4 м. Периодичность выполнения данного мероприятия должна составлять не менее 2 раз в год: перед началом и в течение пожароопасного периода.	Содержание и эксплуатация	2021-2030
Минерализованная полоса	Щелковский	9	41	0,00	0,507	Искусственно созданная полоса на поверхности земли, очищенная от горючих материалов или обработанная почвообрабатывающими орудиями либо иным способом до сплошного минерального слоя почвы. Ширина минерализованной полосы не менее 1,4 м. Периодичность выполнения данного мероприятия должна составлять не менее 2 раз в год: перед началом и в течение пожароопасного периода.	Содержание и эксплуатация	2021-2030
Минерализованная полоса	Щелковский	9	41	0,00	0,508	Искусственно созданная полоса на поверхности земли, очищенная от горючих материалов или обработанная почвообрабатывающими орудиями либо иным способом до сплошного минерального слоя почвы. Ширина минерализованной полосы не менее 1,4 м. Периодичность выполнения данного мероприятия должна составлять не менее 2 раз в год: перед началом и в течение пожароопасного периода.	Содержание и эксплуатация	2021-2030
Минерализованная полоса	Щелковский	23	15	0,00	0,485	Искусственно созданная полоса на поверхности земли, очищенная от горючих материалов или обработанная почвообрабатывающими орудиями либо иным способом до сплошного минерального слоя почвы. Ширина минерализованной полосы не менее 1,4 м. Периодичность выполнения данного мероприятия должна составлять не менее 2 раз в год: перед началом и в течение пожароопасного периода.	Содержание и эксплуатация	2021-2030
Минерализованная полоса	Щелковский	23	16	0,00	0,060	Искусственно созданная полоса на поверхности земли, очищенная от горючих материалов или обработанная почвообрабатывающими орудиями либо иным способом до сплошного минерального слоя почвы. Ширина минерализованной полосы не менее 1,4 м. Периодичность выполнения данного мероприятия должна составлять не менее 2 раз в год: перед началом и в течение пожароопасного периода.	Содержание и эксплуатация	2021-2030
Минерализованная полоса	Щелковский	23	19	0,00	0,341	Искусственно созданная полоса на поверхности земли, очищенная от горючих материалов или обработанная почвообрабатывающими орудиями либо иным способом до сплошного минерального слоя почвы. Ширина минерализованной полосы не менее 1,4 м. Периодичность выполнения данного мероприятия должна составлять не менее 2 раз в год: перед началом и в течение пожароопасного периода.	Содержание и эксплуатация	2021-2030
Минерализованная полоса	Щелковский	23	29	0,00	0,053	Искусственно созданная полоса на поверхности земли, очищенная от горючих материалов или обработанная почвообрабатывающими орудиями либо иным способом до сплошного минерального слоя почвы. Ширина минерализованной полосы не менее 1,4 м. Периодичность выполнения данного мероприятия должна составлять не менее 2 раз в год: перед началом и в течение пожароопасного периода.	Содержание и эксплуатация	2021-2030
Минерализованная полоса	Щелковский	23	30	0,00	0,120	Искусственно созданная полоса на поверхности земли, очищенная от горючих материалов или обработанная почвообрабатывающими орудиями либо иным способом до сплошного минерального слоя почвы. Ширина минерализованной полосы не менее 1,4 м. Периодичность выполнения данного мероприятия должна составлять не менее 2 раз в год: перед началом и в течение пожароопасного периода.	Содержание и эксплуатация	2021-2030
Минерализованная полоса	Щелковский	23	35	0,00	0,268	Искусственно созданная полоса на поверхности земли, очищенная от горючих материалов или обработанная почвообрабатывающими орудиями либо иным способом до сплошного минерального слоя почвы. Ширина минерализованной полосы не менее 1,4 м. Периодичность выполнения данного мероприятия должна составлять не менее 2 раз в год: перед началом и в течение пожароопасного периода.	Содержание и эксплуатация	2021-2030
Минерализованная полоса	Щелковский	23	44	0,00	0,500	Искусственно созданная полоса на поверхности земли, очищенная от горючих материалов или обработанная почвообрабатывающими орудиями либо иным способом до сплошного минерального слоя почвы. Ширина минерализованной полосы не менее 1,4 м. Периодичность выполнения данного мероприятия должна составлять не менее 2 раз в год: перед началом и в течение пожароопасного периода.	Содержание и эксплуатация	2021-2030
Минерализованная полоса	Щелковский	23	51	0,00	0,145	Искусственно созданная полоса на поверхности земли, очищенная от горючих материалов или обработанная почвообрабатывающими орудиями либо иным способом до сплошного минерального слоя почвы. Ширина минерализованной полосы не менее 1,4 м. Периодичность выполнения данного мероприятия должна составлять не менее 2 раз в год: перед началом и в течение пожароопасного периода.	Содержание и эксплуатация	2021-2030
Минерализованная полоса	Щелковский	23	54	0,00	0,263	Искусственно созданная полоса на поверхности земли, очищенная от горючих материалов или обработанная почвообрабатывающими орудиями либо иным способом до сплошного минерального слоя почвы. Ширина минерализованной полосы не менее 1,4 м. Периодичность выполнения данного мероприятия должна составлять не менее 2 раз в год: перед началом и в течение пожароопасного периода.	Содержание и эксплуатация	2021-2030
Минерализованная полоса	Щелковский	23	55	0,00	0,025	Искусственно созданная полоса на поверхности земли, очищенная от горючих материалов или обработанная почвообрабатывающими орудиями либо иным способом до сплошного минерального слоя почвы. Ширина минерализованной полосы не менее 1,4 м. Периодичность выполнения данного мероприятия должна составлять не менее 2 раз в год: перед началом и в течение пожароопасного периода.	Содержание и эксплуатация	2021-2030
Минерализованная полоса	Щелковский	23	56	0,00	0,057	Искусственно созданная полоса на поверхности земли, очищенная от горючих материалов или обработанная почвообрабатывающими орудиями либо иным способом до сплошного минерального слоя почвы. Ширина минерализованной полосы не менее 1,4 м. Периодичность выполнения данного мероприятия должна составлять не менее 2 раз в год: перед началом и в течение пожароопасного периода.	Содержание и эксплуатация	2021-2030
Минерализованная полоса	Щелковский	23	60	0,00	0,024	Искусственно созданная полоса на поверхности земли, очищенная от горючих материалов или обработанная почвообрабатывающими орудиями либо иным способом до сплошного минерального слоя почвы. Ширина минерализованной полосы не менее 1,4 м. Периодичность выполнения данного мероприятия должна составлять не менее 2 раз в год: перед началом и в течение пожароопасного периода.	Содержание и эксплуатация	2021-2030
Минерализованная полоса	Щелковский	23	60	0,00	0,060	Искусственно созданная полоса на поверхности земли, очищенная от горючих материалов или обработанная почвообрабатывающими орудиями либо иным способом до сплошного минерального слоя почвы. Ширина минерализованной полосы не менее 1,4 м. Периодичность выполнения данного мероприятия должна составлять не менее 2 раз в год: перед началом и в течение пожароопасного периода.	Содержание и эксплуатация	2021-2030
Минерализованная полоса	Щелковский	23	66	0,00	0,123	Искусственно созданная полоса на поверхности земли, очищенная от горючих материалов или обработанная почвообрабатывающими орудиями либо иным способом до сплошного минерального слоя почвы. Ширина минерализованной полосы не менее 1,4 м. Периодичность выполнения данного мероприятия должна составлять не менее 2 раз в год: перед началом и в течение пожароопасного периода.	Содержание и эксплуатация	2021-2030
Минерализованная полоса	Щелковский	23	79	0,00	0,346	Искусственно созданная полоса на поверхности земли, очищенная от горючих материалов или обработанная почвообрабатывающими орудиями либо иным способом до сплошного минерального слоя почвы. Ширина минерализованной полосы не менее 1,4 м. Периодичность выполнения данного мероприятия должна составлять не менее 2 раз в год: перед началом и в течение пожароопасного периода.	Содержание и эксплуатация	2021-2030
Минерализованная полоса	Лосинопогонный	45-3	-	0,00	1,059	Искусственно созданная полоса на поверхности земли, очищенная от горючих материалов или обработанная почвообрабатывающими орудиями либо иным способом до сплошного минерального слоя почвы. Ширина минерализованной полосы не менее 1,4 м. Периодичность выполнения данного мероприятия должна составлять не менее 2 раз в год: перед началом и в течение пожароопасного периода.	Содержание и эксплуатация	2021-2030
Минерализованная полоса	Лосинопогонный	45-3	-	0,00	0,008	Искусственно созданная полоса на поверхности земли, очищенная от горючих материалов или обработанная почвообрабатывающими орудиями либо иным способом до сплошного минерального слоя почвы. Ширина минерализованной полосы не менее 1,4 м. Периодичность выполнения данного мероприятия должна составлять не менее 2 раз в год: перед началом и в течение пожароопасного периода.	Содержание и эксплуатация	2021-2030
Минерализованная полоса	Лосинопогонный	45-3	-	0,00	0,543	Искусственно созданная полоса на поверхности земли, очищенная от горючих материалов или обработанная почвообрабатывающими орудиями либо иным способом до сплошного минерального слоя почвы. Ширина минерализованной полосы не менее 1,4 м. Периодичность выполнения данного мероприятия должна составлять не менее 2 раз в год: перед началом и в течение пожароопасного периода.	Содержание и эксплуатация	2021-2030
Минерализованная полоса	Лосинопогонный	45-3	-	0,00	0,654	Искусственно созданная полоса на поверхности земли, очищенная от горючих материалов или обработанная почвообрабатывающими орудиями либо иным способом до сплошного минерального слоя почвы. Ширина минерализованной полосы не менее 1,4 м. Периодичность выполнения данного мероприятия должна составлять не менее 2 раз в год: перед началом и в течение пожароопасного периода.	Содержание и эксплуатация	2021-2030
Минерализованная полоса	Алексеевский	15	5	0,00	0,375	Искусственно созданная полоса на поверхности земли, очищенная от горючих материалов или обработанная почвообрабатывающими орудиями либо иным способом до сплошного минерального слоя почвы. Ширина минерализованной полосы не менее 1,4 м. Периодичность выполнения данного мероприятия должна составлять не менее 2 раз в год: перед началом и в течение пожароопасного периода.	Содержание и эксплуатация	2021-2030
Минерализованная полоса	Алексеевский	15	5	0,00	0,112	Искусственно созданная полоса на поверхности земли, очищенная от горючих материалов или обработанная почвообрабатывающими орудиями либо иным способом до сплошного минерального слоя почвы. Ширина минерализованной полосы не менее 1,4 м. Периодичность выполнения данного мероприятия должна составлять не менее 2 раз в год: перед началом и в течение пожароопасного периода.	Содержание и эксплуатация	2021-2030
Минерализованная полоса	Алексеевский	15	7	0,00	0,027	Искусственно созданная полоса на поверхности земли, очищенная от горючих материалов или обработанная почвообрабатывающими орудиями либо иным способом до сплошного минерального слоя почвы. Ширина минерализованной полосы не менее 1,4 м. Периодичность выполнения данного мероприятия должна составлять не менее 2 раз в год: перед началом и в течение пожароопасного периода.	Содержание и эксплуатация	2021-2030
Минерализованная полоса	Алексеевский	22	4	0,00	0,208	Искусственно созданная полоса на поверхности земли, очищенная от горючих материалов или обработанная почвообрабатывающими орудиями либо иным способом до сплошного минерального слоя почвы. Ширина минерализованной полосы не менее 1,4 м. Периодичность выполнения данного мероприятия должна составлять не менее 2 раз в год: перед началом и в течение пожароопасного периода.	Содержание и эксплуатация	2021-2030
Минерализованная полоса	Алексеевский	22	5	0,00	0,104	Искусственно созданная полоса на поверхности земли, очищенная от горючих материалов или обработанная почвообрабатывающими орудиями либо иным способом до сплошного минерального слоя почвы. Ширина минерализованной полосы не менее 1,4 м. Периодичность выполнения данного мероприятия должна составлять не менее 2 раз в год: перед началом и в течение пожароопасного периода.	Содержание и эксплуатация	2021-2030
Минерализованная полоса	Алексеевский	22	7	0,00	0,071	Искусственно созданная полоса на поверхности земли, очищенная от горючих материалов или обработанная почвообрабатывающими орудиями либо иным способом до сплошного минерального слоя почвы. Ширина минерализованной полосы не менее 1,4 м. Периодичность выполнения данного мероприятия должна составлять не менее 2 раз в год: перед началом и в течение пожароопасного периода.	Содержание и эксплуатация	2021-2030
Минерализованная полоса	Алексеевский	22	13	0,00	0,102	Искусственно созданная полоса на поверхности земли, очищенная от горючих материалов или обработанная почвообрабатывающими орудиями либо иным способом до сплошного минерального слоя почвы. Ширина минерализованной полосы не менее 1,4 м. Периодичность выполнения данного мероприятия должна составлять не менее 2 раз в год: перед началом и в течение пожароопасного периода.	Содержание и эксплуатация	2021-2030
Минерализованная полоса	Алексеевский	22	14	0,00	0,203	Искусственно созданная полоса на поверхности земли, очищенная от горючих материалов или обработанная почвообрабатывающими орудиями либо иным способом до сплошного минерального слоя почвы. Ширина минерализованной полосы не менее 1,4 м. Периодичность выполнения данного мероприятия должна составлять не менее 2 раз в год: перед началом и в течение пожароопасного периода.	Содержание и эксплуатация	2021-2030
Минерализованная полоса	Алексеевский	22	17	0,00	0,071	Искусственно созданная полоса на поверхности земли, очищенная от горючих материалов или обработанная почвообрабатывающими орудиями либо иным способом до сплошного минерального слоя почвы. Ширина минерализованной полосы не менее 1,4 м. Периодичность выполнения данного мероприятия должна составлять не менее 2 раз в год: перед началом и в течение пожароопасного периода.	Содержание и эксплуатация	2021-2030
Минерализованная полоса	Алексеевский	30	13	0,00	0,250	Искусственно созданная полоса на поверхности земли, очищенная от горючих материалов или обработанная почвообрабатывающими орудиями либо иным способом до сплошного минерального слоя почвы. Ширина минерализованной полосы не менее 1,4 м. Периодичность выполнения данного мероприятия должна составлять не менее 2 раз в год: перед началом и в течение пожароопасного периода.	Содержание и эксплуатация	2021-2030
Минерализованная полоса	Алексеевский	30	-	0,00	0,564	Искусственно созданная полоса на поверхности земли, очищенная от горючих материалов или обработанная почвообрабатывающими орудиями либо иным способом до сплошного минерального слоя почвы. Ширина минерализованной полосы не менее 1,4 м. Периодичность выполнения данного мероприятия должна составлять не менее 2 раз в год: перед началом и в течение пожароопасного периода.	Содержание и эксплуатация	2021-2030

Минерализованная полоса	Алексеевский	31	9	0,00	0,254	Искусственно созданная полоса на поверхности земли, очищенная от горючих материалов или обработанная почвообрабатывающими орудиями либо иным способом до сплошного минерального слоя почвы. Ширина минерализованной полосы не менее 1,4 м. Периодичность выполнения данного мероприятия должна составлять не менее 2 раз в год: перед началом и в течение пожароопасного периода.	Содержание и эксплуатация	2021-2030
Минерализованная полоса	Алексеевский	31	16	0,00	0,201	Искусственно созданная полоса на поверхности земли, очищенная от горючих материалов или обработанная почвообрабатывающими орудиями либо иным способом до сплошного минерального слоя почвы. Ширина минерализованной полосы не менее 1,4 м. Периодичность выполнения данного мероприятия должна составлять не менее 2 раз в год: перед началом и в течение пожароопасного периода.	Содержание и эксплуатация	2021-2030
Минерализованная полоса	Алексеевский	31	21	0,00	0,128	Искусственно созданная полоса на поверхности земли, очищенная от горючих материалов или обработанная почвообрабатывающими орудиями либо иным способом до сплошного минерального слоя почвы. Ширина минерализованной полосы не менее 1,4 м. Периодичность выполнения данного мероприятия должна составлять не менее 2 раз в год: перед началом и в течение пожароопасного периода.	Содержание и эксплуатация	2021-2030
Минерализованная полоса	Алексеевский	31	23	0,00	0,284	Искусственно созданная полоса на поверхности земли, очищенная от горючих материалов или обработанная почвообрабатывающими орудиями либо иным способом до сплошного минерального слоя почвы. Ширина минерализованной полосы не менее 1,4 м. Периодичность выполнения данного мероприятия должна составлять не менее 2 раз в год: перед началом и в течение пожароопасного периода.	Содержание и эксплуатация	2021-2030
Минерализованная полоса	Алексеевский	31	24	0,00	0,270	Искусственно созданная полоса на поверхности земли, очищенная от горючих материалов или обработанная почвообрабатывающими орудиями либо иным способом до сплошного минерального слоя почвы. Ширина минерализованной полосы не менее 1,4 м. Периодичность выполнения данного мероприятия должна составлять не менее 2 раз в год: перед началом и в течение пожароопасного периода.	Содержание и эксплуатация	2021-2030
Минерализованная полоса	Алексеевский	31	32	0,00	0,076	Искусственно созданная полоса на поверхности земли, очищенная от горючих материалов или обработанная почвообрабатывающими орудиями либо иным способом до сплошного минерального слоя почвы. Ширина минерализованной полосы не менее 1,4 м. Периодичность выполнения данного мероприятия должна составлять не менее 2 раз в год: перед началом и в течение пожароопасного периода.	Содержание и эксплуатация	2021-2030
Минерализованная полоса	Алексеевский	31	33	0,00	0,107	Искусственно созданная полоса на поверхности земли, очищенная от горючих материалов или обработанная почвообрабатывающими орудиями либо иным способом до сплошного минерального слоя почвы. Ширина минерализованной полосы не менее 1,4 м. Периодичность выполнения данного мероприятия должна составлять не менее 2 раз в год: перед началом и в течение пожароопасного периода.	Содержание и эксплуатация	2021-2030
Минерализованная полоса	Алексеевский	31	33	0,00	0,043	Искусственно созданная полоса на поверхности земли, очищенная от горючих материалов или обработанная почвообрабатывающими орудиями либо иным способом до сплошного минерального слоя почвы. Ширина минерализованной полосы не менее 1,4 м. Периодичность выполнения данного мероприятия должна составлять не менее 2 раз в год: перед началом и в течение пожароопасного периода.	Содержание и эксплуатация	2021-2030
Минерализованная полоса	Алексеевский	31	34	0,00	0,026	Искусственно созданная полоса на поверхности земли, очищенная от горючих материалов или обработанная почвообрабатывающими орудиями либо иным способом до сплошного минерального слоя почвы. Ширина минерализованной полосы не менее 1,4 м. Периодичность выполнения данного мероприятия должна составлять не менее 2 раз в год: перед началом и в течение пожароопасного периода.	Содержание и эксплуатация	2021-2030
Минерализованная полоса	Алексеевский	31	34	0,00	0,039	Искусственно созданная полоса на поверхности земли, очищенная от горючих материалов или обработанная почвообрабатывающими орудиями либо иным способом до сплошного минерального слоя почвы. Ширина минерализованной полосы не менее 1,4 м. Периодичность выполнения данного мероприятия должна составлять не менее 2 раз в год: перед началом и в течение пожароопасного периода.	Содержание и эксплуатация	2021-2030
Минерализованная полоса	Алексеевский	31	34	0,00	0,036	Искусственно созданная полоса на поверхности земли, очищенная от горючих материалов или обработанная почвообрабатывающими орудиями либо иным способом до сплошного минерального слоя почвы. Ширина минерализованной полосы не менее 1,4 м. Периодичность выполнения данного мероприятия должна составлять не менее 2 раз в год: перед началом и в течение пожароопасного периода.	Содержание и эксплуатация	2021-2030
Минерализованная полоса	Алексеевский	32	-	0,00	0,885	Искусственно созданная полоса на поверхности земли, очищенная от горючих материалов или обработанная почвообрабатывающими орудиями либо иным способом до сплошного минерального слоя почвы. Ширина минерализованной полосы не менее 1,4 м. Периодичность выполнения данного мероприятия должна составлять не менее 2 раз в год: перед началом и в течение пожароопасного периода.	Содержание и эксплуатация	2021-2030
Минерализованная полоса	Алексеевский	32	-	0,00	0,886	Искусственно созданная полоса на поверхности земли, очищенная от горючих материалов или обработанная почвообрабатывающими орудиями либо иным способом до сплошного минерального слоя почвы. Ширина минерализованной полосы не менее 1,4 м. Периодичность выполнения данного мероприятия должна составлять не менее 2 раз в год: перед началом и в течение пожароопасного периода.	Содержание и эксплуатация	2021-2030
Минерализованная полоса	Алексеевский	33	-	0,00	1,926	Искусственно созданная полоса на поверхности земли, очищенная от горючих материалов или обработанная почвообрабатывающими орудиями либо иным способом до сплошного минерального слоя почвы. Ширина минерализованной полосы не менее 1,4 м. Периодичность выполнения данного мероприятия должна составлять не менее 2 раз в год: перед началом и в течение пожароопасного периода.	Содержание и эксплуатация	2021-2030
Минерализованная полоса	Алексеевский	50	20	0,00	0,037	Искусственно созданная полоса на поверхности земли, очищенная от горючих материалов или обработанная почвообрабатывающими орудиями либо иным способом до сплошного минерального слоя почвы. Ширина минерализованной полосы не менее 1,4 м. Периодичность выполнения данного мероприятия должна составлять не менее 2 раз в год: перед началом и в течение пожароопасного периода.	Содержание и эксплуатация	2021-2030
Минерализованная полоса	Алексеевский	50	21	0,00	0,082	Искусственно созданная полоса на поверхности земли, очищенная от горючих материалов или обработанная почвообрабатывающими орудиями либо иным способом до сплошного минерального слоя почвы. Ширина минерализованной полосы не менее 1,4 м. Периодичность выполнения данного мероприятия должна составлять не менее 2 раз в год: перед началом и в течение пожароопасного периода.	Содержание и эксплуатация	2021-2030
Минерализованная полоса	Алексеевский	50	29	0,00	0,064	Искусственно созданная полоса на поверхности земли, очищенная от горючих материалов или обработанная почвообрабатывающими орудиями либо иным способом до сплошного минерального слоя почвы. Ширина минерализованной полосы не менее 1,4 м. Периодичность выполнения данного мероприятия должна составлять не менее 2 раз в год: перед началом и в течение пожароопасного периода.	Содержание и эксплуатация	2021-2030
Минерализованная полоса	Алексеевский	50	35	0,00	0,020	Искусственно созданная полоса на поверхности земли, очищенная от горючих материалов или обработанная почвообрабатывающими орудиями либо иным способом до сплошного минерального слоя почвы. Ширина минерализованной полосы не менее 1,4 м. Периодичность выполнения данного мероприятия должна составлять не менее 2 раз в год: перед началом и в течение пожароопасного периода.	Содержание и эксплуатация	2021-2030
Минерализованная полоса	Алексеевский	50	35	0,00	0,014	Искусственно созданная полоса на поверхности земли, очищенная от горючих материалов или обработанная почвообрабатывающими орудиями либо иным способом до сплошного минерального слоя почвы. Ширина минерализованной полосы не менее 1,4 м. Периодичность выполнения данного мероприятия должна составлять не менее 2 раз в год: перед началом и в течение пожароопасного периода.	Содержание и эксплуатация	2021-2030
Минерализованная полоса	Алексеевский	50	36	0,00	0,061	Искусственно созданная полоса на поверхности земли, очищенная от горючих материалов или обработанная почвообрабатывающими орудиями либо иным способом до сплошного минерального слоя почвы. Ширина минерализованной полосы не менее 1,4 м. Периодичность выполнения данного мероприятия должна составлять не менее 2 раз в год: перед началом и в течение пожароопасного периода.	Содержание и эксплуатация	2021-2030
Минерализованная полоса	Алексеевский	50	41	0,00	0,062	Искусственно созданная полоса на поверхности земли, очищенная от горючих материалов или обработанная почвообрабатывающими орудиями либо иным способом до сплошного минерального слоя почвы. Ширина минерализованной полосы не менее 1,4 м. Периодичность выполнения данного мероприятия должна составлять не менее 2 раз в год: перед началом и в течение пожароопасного периода.	Содержание и эксплуатация	2021-2030
Минерализованная полоса	Алексеевский	50	42	0,00	0,220	Искусственно созданная полоса на поверхности земли, очищенная от горючих материалов или обработанная почвообрабатывающими орудиями либо иным способом до сплошного минерального слоя почвы. Ширина минерализованной полосы не менее 1,4 м. Периодичность выполнения данного мероприятия должна составлять не менее 2 раз в год: перед началом и в течение пожароопасного периода.	Содержание и эксплуатация	2021-2030
Минерализованная полоса	Алексеевский	50	42	0,00	0,050	Искусственно созданная полоса на поверхности земли, очищенная от горючих материалов или обработанная почвообрабатывающими орудиями либо иным способом до сплошного минерального слоя почвы. Ширина минерализованной полосы не менее 1,4 м. Периодичность выполнения данного мероприятия должна составлять не менее 2 раз в год: перед началом и в течение пожароопасного периода.	Содержание и эксплуатация	2021-2030
Минерализованная полоса	Алексеевский	50	43	0,00	0,010	Искусственно созданная полоса на поверхности земли, очищенная от горючих материалов или обработанная почвообрабатывающими орудиями либо иным способом до сплошного минерального слоя почвы. Ширина минерализованной полосы не менее 1,4 м. Периодичность выполнения данного мероприятия должна составлять не менее 2 раз в год: перед началом и в течение пожароопасного периода.	Содержание и эксплуатация	2021-2030
Минерализованная полоса	Алексеевский	50	-	0,00	0,018	Искусственно созданная полоса на поверхности земли, очищенная от горючих материалов или обработанная почвообрабатывающими орудиями либо иным способом до сплошного минерального слоя почвы. Ширина минерализованной полосы не менее 1,4 м. Периодичность выполнения данного мероприятия должна составлять не менее 2 раз в год: перед началом и в течение пожароопасного периода.	Содержание и эксплуатация	2021-2030
Минерализованная полоса	Алексеевский	50	-	0,00	0,017	Искусственно созданная полоса на поверхности земли, очищенная от горючих материалов или обработанная почвообрабатывающими орудиями либо иным способом до сплошного минерального слоя почвы. Ширина минерализованной полосы не менее 1,4 м. Периодичность выполнения данного мероприятия должна составлять не менее 2 раз в год: перед началом и в течение пожароопасного периода.	Содержание и эксплуатация	2021-2030
Минерализованная полоса	Алексеевский	50	-	0,00	0,052	Искусственно созданная полоса на поверхности земли, очищенная от горючих материалов или обработанная почвообрабатывающими орудиями либо иным способом до сплошного минерального слоя почвы. Ширина минерализованной полосы не менее 1,4 м. Периодичность выполнения данного мероприятия должна составлять не менее 2 раз в год: перед началом и в течение пожароопасного периода.	Содержание и эксплуатация	2021-2030
Минерализованная полоса	Алексеевский	50	-	0,00	0,037	Искусственно созданная полоса на поверхности земли, очищенная от горючих материалов или обработанная почвообрабатывающими орудиями либо иным способом до сплошного минерального слоя почвы. Ширина минерализованной полосы не менее 1,4 м. Периодичность выполнения данного мероприятия должна составлять не менее 2 раз в год: перед началом и в течение пожароопасного периода.	Содержание и эксплуатация	2021-2030
Минерализованная полоса	Алексеевский	54	1	0,00	0,054	Искусственно созданная полоса на поверхности земли, очищенная от горючих материалов или обработанная почвообрабатывающими орудиями либо иным способом до сплошного минерального слоя почвы. Ширина минерализованной полосы не менее 1,4 м. Периодичность выполнения данного мероприятия должна составлять не менее 2 раз в год: перед началом и в течение пожароопасного периода.	Содержание и эксплуатация	2021-2030
Минерализованная полоса	Алексеевский	54	2	0,00	0,047	Искусственно созданная полоса на поверхности земли, очищенная от горючих материалов или обработанная почвообрабатывающими орудиями либо иным способом до сплошного минерального слоя почвы. Ширина минерализованной полосы не менее 1,4 м. Периодичность выполнения данного мероприятия должна составлять не менее 2 раз в год: перед началом и в течение пожароопасного периода.	Содержание и эксплуатация	2021-2030
Минерализованная полоса	Алексеевский	54	3	0,00	0,195	Искусственно созданная полоса на поверхности земли, очищенная от горючих материалов или обработанная почвообрабатывающими орудиями либо иным способом до сплошного минерального слоя почвы. Ширина минерализованной полосы не менее 1,4 м. Периодичность выполнения данного мероприятия должна составлять не менее 2 раз в год: перед началом и в течение пожароопасного периода.	Содержание и эксплуатация	2021-2030
Минерализованная полоса	Алексеевский	54	6	0,00	0,194	Искусственно созданная полоса на поверхности земли, очищенная от горючих материалов или обработанная почвообрабатывающими орудиями либо иным способом до сплошного минерального слоя почвы. Ширина минерализованной полосы не менее 1,4 м. Периодичность выполнения данного мероприятия должна составлять не менее 2 раз в год: перед началом и в течение пожароопасного периода.	Содержание и эксплуатация	2021-2030
Минерализованная полоса	Алексеевский	54	8	0,00	0,181	Искусственно созданная полоса на поверхности земли, очищенная от горючих материалов или обработанная почвообрабатывающими орудиями либо иным способом до сплошного минерального слоя почвы. Ширина минерализованной полосы не менее 1,4 м. Периодичность выполнения данного мероприятия должна составлять не менее 2 раз в год: перед началом и в течение пожароопасного периода.	Содержание и эксплуатация	2021-2030
Минерализованная полоса	Алексеевский	54	9	0,00	0,111	Искусственно созданная полоса на поверхности земли, очищенная от горючих материалов или обработанная почвообрабатывающими орудиями либо иным способом до сплошного минерального слоя почвы. Ширина минерализованной полосы не менее 1,4 м. Периодичность выполнения данного мероприятия должна составлять не менее 2 раз в год: перед началом и в течение пожароопасного периода.	Содержание и эксплуатация	2021-2030
Минерализованная полоса	Лосиноостровский	28-2	31	0,00	0,541	Искусственно созданная полоса на поверхности земли, очищенная от горючих материалов или обработанная почвообрабатывающими орудиями либо иным способом до сплошного минерального слоя почвы. Ширина минерализованной полосы не менее 1,4 м. Периодичность выполнения данного мероприятия должна составлять не менее 2 раз в год: перед началом и в течение пожароопасного периода.	Содержание и эксплуатация	2021-2030
Минерализованная полоса	Лосиноостровский	29-2	12	0,00	0,553	Искусственно созданная полоса на поверхности земли, очищенная от горючих материалов или обработанная почвообрабатывающими орудиями либо иным способом до сплошного минерального слоя почвы. Ширина минерализованной полосы не менее 1,4 м. Периодичность выполнения данного мероприятия должна составлять не менее 2 раз в год: перед началом и в течение пожароопасного периода.	Содержание и эксплуатация	2021-2030

Минерализованная полоса	Лосиноостровский	29-2	13	0,00	0,586	Искусственно созданная полоса на поверхности земли, очищенная от горючих материалов или обработанная почвообрабатывающими орудиями либо иным способом до сплошного минерального слоя почвы. Ширина минерализованной полосы не менее 1,4 м. Периодичность выполнения данного мероприятия должна составлять не менее 2 раз в год: перед началом и в течение пожароопасного периода.	Содержание и эксплуатация	2021-2030
Минерализованная полоса	Лосиноостровский	28-3	21	0,00	0,532	Искусственно созданная полоса на поверхности земли, очищенная от горючих материалов или обработанная почвообрабатывающими орудиями либо иным способом до сплошного минерального слоя почвы. Ширина минерализованной полосы не менее 1,4 м. Периодичность выполнения данного мероприятия должна составлять не менее 2 раз в год: перед началом и в течение пожароопасного периода.	Содержание и эксплуатация	2021-2030
Минерализованная полоса	Лосиноостровский	29-3	23	0,00	1,134	Искусственно созданная полоса на поверхности земли, очищенная от горючих материалов или обработанная почвообрабатывающими орудиями либо иным способом до сплошного минерального слоя почвы. Ширина минерализованной полосы не менее 1,4 м. Периодичность выполнения данного мероприятия должна составлять не менее 2 раз в год: перед началом и в течение пожароопасного периода.	Содержание и эксплуатация	2021-2030
Минерализованная полоса	Лосиноостровский	29-4	11	0,00	1,070	Искусственно созданная полоса на поверхности земли, очищенная от горючих материалов или обработанная почвообрабатывающими орудиями либо иным способом до сплошного минерального слоя почвы. Ширина минерализованной полосы не менее 1,4 м. Периодичность выполнения данного мероприятия должна составлять не менее 2 раз в год: перед началом и в течение пожароопасного периода.	Содержание и эксплуатация	2021-2030
Минерализованная полоса	Яузский	40-1	8	0,00	0,036	Искусственно созданная полоса на поверхности земли, очищенная от горючих материалов или обработанная почвообрабатывающими орудиями либо иным способом до сплошного минерального слоя почвы. Ширина минерализованной полосы не менее 1,4 м. Периодичность выполнения данного мероприятия должна составлять не менее 2 раз в год: перед началом и в течение пожароопасного периода.	Содержание и эксплуатация	2021-2030
Минерализованная полоса	Яузский	40-2	5	0,00	0,663	Искусственно созданная полоса на поверхности земли, очищенная от горючих материалов или обработанная почвообрабатывающими орудиями либо иным способом до сплошного минерального слоя почвы. Ширина минерализованной полосы не менее 1,4 м. Периодичность выполнения данного мероприятия должна составлять не менее 2 раз в год: перед началом и в течение пожароопасного периода.	Содержание и эксплуатация	2021-2030
Минерализованная полоса	Яузский	40-2	5	0,00	0,363	Искусственно созданная полоса на поверхности земли, очищенная от горючих материалов или обработанная почвообрабатывающими орудиями либо иным способом до сплошного минерального слоя почвы. Ширина минерализованной полосы не менее 1,4 м. Периодичность выполнения данного мероприятия должна составлять не менее 2 раз в год: перед началом и в течение пожароопасного периода.	Содержание и эксплуатация	2021-2030
Минерализованная полоса	Яузский	40-2	-	0,00	0,398	Искусственно созданная полоса на поверхности земли, очищенная от горючих материалов или обработанная почвообрабатывающими орудиями либо иным способом до сплошного минерального слоя почвы. Ширина минерализованной полосы не менее 1,4 м. Периодичность выполнения данного мероприятия должна составлять не менее 2 раз в год: перед началом и в течение пожароопасного периода.	Содержание и эксплуатация	2021-2030
Минерализованная полоса	Яузский	40-3	7	0,00	0,766	Искусственно созданная полоса на поверхности земли, очищенная от горючих материалов или обработанная почвообрабатывающими орудиями либо иным способом до сплошного минерального слоя почвы. Ширина минерализованной полосы не менее 1,4 м. Периодичность выполнения данного мероприятия должна составлять не менее 2 раз в год: перед началом и в течение пожароопасного периода.	Содержание и эксплуатация	2021-2030
Минерализованная полоса	Яузский	40-3	7	0,00	0,738	Искусственно созданная полоса на поверхности земли, очищенная от горючих материалов или обработанная почвообрабатывающими орудиями либо иным способом до сплошного минерального слоя почвы. Ширина минерализованной полосы не менее 1,4 м. Периодичность выполнения данного мероприятия должна составлять не менее 2 раз в год: перед началом и в течение пожароопасного периода.	Содержание и эксплуатация	2021-2030
Минерализованная полоса	Яузский	41-2	13	0,00	0,486	Искусственно созданная полоса на поверхности земли, очищенная от горючих материалов или обработанная почвообрабатывающими орудиями либо иным способом до сплошного минерального слоя почвы. Ширина минерализованной полосы не менее 1,4 м. Периодичность выполнения данного мероприятия должна составлять не менее 2 раз в год: перед началом и в течение пожароопасного периода.	Содержание и эксплуатация	2021-2030
Минерализованная полоса	Яузский	41-3	13	0,00	0,522	Искусственно созданная полоса на поверхности земли, очищенная от горючих материалов или обработанная почвообрабатывающими орудиями либо иным способом до сплошного минерального слоя почвы. Ширина минерализованной полосы не менее 1,4 м. Периодичность выполнения данного мероприятия должна составлять не менее 2 раз в год: перед началом и в течение пожароопасного периода.	Содержание и эксплуатация	2021-2030
Минерализованная полоса	Яузский	42-1	20	0,00	0,485	Искусственно созданная полоса на поверхности земли, очищенная от горючих материалов или обработанная почвообрабатывающими орудиями либо иным способом до сплошного минерального слоя почвы. Ширина минерализованной полосы не менее 1,4 м. Периодичность выполнения данного мероприятия должна составлять не менее 2 раз в год: перед началом и в течение пожароопасного периода.	Содержание и эксплуатация	2021-2030
Минерализованная полоса	Яузский	42-3	11	0,00	0,520	Искусственно созданная полоса на поверхности земли, очищенная от горючих материалов или обработанная почвообрабатывающими орудиями либо иным способом до сплошного минерального слоя почвы. Ширина минерализованной полосы не менее 1,4 м. Периодичность выполнения данного мероприятия должна составлять не менее 2 раз в год: перед началом и в течение пожароопасного периода.	Содержание и эксплуатация	2021-2030
Минерализованная полоса	Яузский	51-2	16	0,00	0,642	Искусственно созданная полоса на поверхности земли, очищенная от горючих материалов или обработанная почвообрабатывающими орудиями либо иным способом до сплошного минерального слоя почвы. Ширина минерализованной полосы не менее 1,4 м. Периодичность выполнения данного мероприятия должна составлять не менее 2 раз в год: перед началом и в течение пожароопасного периода.	Содержание и эксплуатация	2021-2030
Минерализованная полоса	Яузский	52-1	17	0,00	0,613	Искусственно созданная полоса на поверхности земли, очищенная от горючих материалов или обработанная почвообрабатывающими орудиями либо иным способом до сплошного минерального слоя почвы. Ширина минерализованной полосы не менее 1,4 м. Периодичность выполнения данного мероприятия должна составлять не менее 2 раз в год: перед началом и в течение пожароопасного периода.	Содержание и эксплуатация	2021-2030
Система для осушения или обводнения лесных площадей (Мелиоративный канал (канава))	Мытищинский	2	22	0,09		Искусственно созданная полоса на поверхности земли, очищенная от горючих материалов или обработанная почвообрабатывающими орудиями либо иным способом до сплошного минерального слоя почвы. Ширина минерализованной полосы не менее 1,4 м. Периодичность выполнения данного мероприятия должна составлять не менее 2 раз в год: перед началом и в течение пожароопасного периода.	Содержание и эксплуатация	2021-2030
Мелиоративный канал (канава)	Мытищинский	3	16	0,11		Водопроводящее сооружение. Представлен искусственным земляным рвом, шириной от 2 до 6 м. с Предназначен для отвода воды от переувлажнённых участков почв.	Содержание и эксплуатация	2021-2030
Мелиоративный канал (канава)	Мытищинский	21	31	0,27		Водопроводящее сооружение. Представлен искусственным земляным рвом, шириной от 2 до 6 м. с Предназначен для отвода воды от переувлажнённых участков почв.	Содержание и эксплуатация	2021-2030
Мелиоративный канал (канава)	Мытищинский	31	16	0,56		Водопроводящее сооружение. Представлен искусственным земляным рвом, шириной от 2 до 6 м. с Предназначен для отвода воды от переувлажнённых участков почв.	Содержание и эксплуатация	2021-2030
Мелиоративный канал (канава)	Мытищинский	37	7	0,02		Водопроводящее сооружение. Представлен искусственным земляным рвом, шириной от 2 до 6 м. с Предназначен для отвода воды от переувлажнённых участков почв.	Содержание и эксплуатация	2021-2030
Мелиоративный канал (канава)	Мытищинский	44	16	0,38		Водопроводящее сооружение. Представлен искусственным земляным рвом, шириной от 2 до 6 м. с Предназначен для отвода воды от переувлажнённых участков почв.	Содержание и эксплуатация	2021-2030
Мелиоративный канал (канава)	Мытищинский	45	14	0,49		Водопроводящее сооружение. Представлен искусственным земляным рвом, шириной от 2 до 6 м. с Предназначен для отвода воды от переувлажнённых участков почв.	Содержание и эксплуатация	2021-2030
Мелиоративный канал (канава)	Мытищинский	46	13	0,65		Водопроводящее сооружение. Представлен искусственным земляным рвом, шириной от 2 до 6 м. с Предназначен для отвода воды от переувлажнённых участков почв.	Содержание и эксплуатация	2021-2030
Мелиоративный канал (канава)	Мытищинский	47	24	0,55		Водопроводящее сооружение. Представлен искусственным земляным рвом, шириной от 2 до 6 м. с Предназначен для отвода воды от переувлажнённых участков почв.	Содержание и эксплуатация	2021-2030
Мелиоративный канал (канава)	Мытищинский	49	18	0,11		Водопроводящее сооружение. Представлен искусственным земляным рвом, шириной от 2 до 6 м. с Предназначен для отвода воды от переувлажнённых участков почв.	Содержание и эксплуатация	2021-2030
Мелиоративный канал (канава)	Мытищинский	50	17	0,35		Водопроводящее сооружение. Представлен искусственным земляным рвом, шириной от 2 до 6 м. с Предназначен для отвода воды от переувлажнённых участков почв.	Содержание и эксплуатация	2021-2030
Мелиоративный канал (канава)	Мытищинский	51	16	0,51		Водопроводящее сооружение. Представлен искусственным земляным рвом, шириной от 2 до 6 м. с Предназначен для отвода воды от переувлажнённых участков почв.	Содержание и эксплуатация	2021-2030
Мелиоративный канал (канава)	Мытищинский	52	13	0,11		Водопроводящее сооружение. Представлен искусственным земляным рвом, шириной от 2 до 6 м. с Предназначен для отвода воды от переувлажнённых участков почв.	Содержание и эксплуатация	2021-2030
Мелиоративный канал (канава)	Мытищинский	55	11	0,24		Водопроводящее сооружение. Представлен искусственным земляным рвом, шириной от 2 до 6 м. с Предназначен для отвода воды от переувлажнённых участков почв.	Содержание и эксплуатация	2021-2030
Мелиоративный канал (канава)	Мытищинский	60	12	0,28		Водопроводящее сооружение. Представлен искусственным земляным рвом, шириной от 2 до 6 м. с Предназначен для отвода воды от переувлажнённых участков почв.	Содержание и эксплуатация	2021-2030
Мелиоративный канал (канава)	Мытищинский	61	16	0,07		Водопроводящее сооружение. Представлен искусственным земляным рвом, шириной от 2 до 6 м. с Предназначен для отвода воды от переувлажнённых участков почв.	Содержание и эксплуатация	2021-2030
Мелиоративный канал (канава)	Мытищинский	66	12	0,10		Водопроводящее сооружение. Представлен искусственным земляным рвом, шириной от 2 до 6 м. с Предназначен для отвода воды от переувлажнённых участков почв.	Содержание и эксплуатация	2021-2030
Мелиоративный канал (канава)	Мытищинский	71	31	0,73		Водопроводящее сооружение. Представлен искусственным земляным рвом, шириной от 2 до 6 м. с Предназначен для отвода воды от переувлажнённых участков почв.	Содержание и эксплуатация	2021-2030
Мелиоративный канал (канава)	Мытищинский	72	22	1,09		Водопроводящее сооружение. Представлен искусственным земляным рвом, шириной от 2 до 6 м. с Предназначен для отвода воды от переувлажнённых участков почв.	Содержание и эксплуатация	2021-2030
Мелиоративный канал (канава)	Мытищинский	73	45	3,71		Водопроводящее сооружение. Представлен искусственным земляным рвом, шириной от 2 до 6 м. с Предназначен для отвода воды от переувлажнённых участков почв.	Содержание и эксплуатация	2021-2030
Мелиоративный канал (канава)	Мытищинский	74	3	1,61		Водопроводящее сооружение. Представлен искусственным земляным рвом, шириной от 2 до 6 м. с Предназначен для отвода воды от переувлажнённых участков почв.	Содержание и эксплуатация	2021-2030
Мелиоративный канал (канава)	Мытищинский	51а	8	0,13		Водопроводящее сооружение. Представлен искусственным земляным рвом, шириной от 2 до 6 м. с Предназначен для отвода воды от переувлажнённых участков почв.	Содержание и эксплуатация	2021-2030
Мелиоративный канал (канава)	Мытищинский	74а	2	0,641		Водопроводящее сооружение. Представлен искусственным земляным рвом, шириной от 2 до 6 м. с Предназначен для отвода воды от переувлажнённых участков почв.	Содержание и эксплуатация	2021-2030
Мелиоративный канал (канава)	Щёлковский	23	83	0,114		Водопроводящее сооружение. Представлен искусственным земляным рвом, шириной от 2 до 6 м. с Предназначен для отвода воды от переувлажнённых участков почв.	Содержание и эксплуатация	2021-2030
Мелиоративный канал (канава)	Лосинопогонный	4-1	9	0,02		Водопроводящее сооружение. Представлен искусственным земляным рвом, шириной от 2 до 6 м. с Предназначен для отвода воды от переувлажнённых участков почв.	Содержание и эксплуатация	2021-2030
Мелиоративный канал (канава)	Лосинопогонный	4-3	12	0,11		Водопроводящее сооружение. Представлен искусственным земляным рвом, шириной от 2 до 6 м. с Предназначен для отвода воды от переувлажнённых участков почв.	Содержание и эксплуатация	2021-2030
Мелиоративный канал (канава)	Лосинопогонный	4-4	20	0,03		Водопроводящее сооружение. Представлен искусственным земляным рвом, шириной от 2 до 6 м. с Предназначен для отвода воды от переувлажнённых участков почв.	Содержание и эксплуатация	2021-2030
Мелиоративный канал (канава)	Лосинопогонный	5-3	16	0,09		Водопроводящее сооружение. Представлен искусственным земляным рвом, шириной от 2 до 6 м. с Предназначен для отвода воды от переувлажнённых участков почв.	Содержание и эксплуатация	2021-2030
Мелиоративный канал (канава)	Лосинопогонный	5-4	15	0,01		Водопроводящее сооружение. Представлен искусственным земляным рвом, шириной от 2 до 6 м. с Предназначен для отвода воды от переувлажнённых участков почв.	Содержание и эксплуатация	2021-2030
Мелиоративный канал (канава)	Лосинопогонный	-0	12	0,03		Водопроводящее сооружение. Представлен искусственным земляным рвом, шириной от 2 до 6 м. с Предназначен для отвода воды от переувлажнённых участков почв.	Содержание и эксплуатация	2021-2030
Мелиоративный канал (канава)	Лосинопогонный	9-2	16	0,15		Водопроводящее сооружение. Представлен искусственным земляным рвом, шириной от 2 до 6 м. с Предназначен для отвода воды от переувлажнённых участков почв.	Содержание и эксплуатация	2021-2030
Мелиоративный канал (канава)	Лосинопогонный	10-2	13	0,05		Водопроводящее сооружение. Представлен искусственным земляным рвом, шириной от 2 до 6 м. с Предназначен для отвода воды от переувлажнённых участков почв.	Содержание и эксплуатация	2021-2030
Мелиоративный канал (канава)	Лосинопогонный	10-4	17	0,02		Водопроводящее сооружение. Представлен искусственным земляным рвом, шириной от 2 до 6 м. с Предназначен для отвода воды от переувлажнённых участков почв.	Содержание и эксплуатация	2021-2030
Мелиоративный канал (канава)	Лосинопогонный	11-1	12	0,09		Водопроводящее сооружение. Представлен искусственным земляным рвом, шириной от 2 до 6 м. с Предназначен для отвода воды от переувлажнённых участков почв.	Содержание и эксплуатация	2021-2030
Мелиоративный канал (канава)	Лосинопогонный	11-3	18	0,12		Водопроводящее сооружение. Представлен искусственным земляным рвом, шириной от 2 до 6 м. с Предназначен для отвода воды от переувлажнённых участков почв.	Содержание и эксплуатация	2021-2030
Мелиоративный канал (канава)	Лосинопогонный	12-2	17	0,03		Водопроводящее сооружение. Представлен искусственным земляным рвом, шириной от 2 до 6 м. с Предназначен для отвода воды от переувлажнённых участков почв.	Содержание и эксплуатация	2021-2030
Мелиоративный канал (канава)	Лосинопогонный	12-4	21	0,08		Водопроводящее сооружение. Представлен искусственным земляным рвом, шириной от 2 до 6 м. с Предназначен для отвода воды от переувлажнённых участков почв.	Содержание и эксплуатация	2021-2030
Мелиоративный канал (канава)	Лосинопогонный	19-1	14	0,02		Водопроводящее сооружение. Представлен искусственным земляным рвом, шириной от 2 до 6 м. с Предназначен для отвода воды от переувлажнённых участков почв.	Содержание и эксплуатация	2021-2030
Мелиоративный канал (канава)	Лосинопогонный	20-4	9	0,06		Водопроводящее сооружение. Представлен искусственным земляным рвом, шириной от 2 до 6 м. с Предназначен для отвода воды от переувлажнённых участков почв.	Содержание и эксплуатация	2021-2030
Мелиоративный канал (канава)	Лосинопогонный	21-3	14	0,11		Водопроводящее сооружение. Представлен искусственным земляным рвом, шириной от 2 до 6 м. с Предназначен для отвода воды от переувлажнённых участков почв.	Содержание и эксплуатация	2021-2030

Мелиоративный канал (канава)	Лосинопогонный	21-4	15	0,11		Водопроводящее сооружение. Представлен искусственным земляным рвом, шириной от 2 до 6 м. с Предназначен для отвода воды от переувлажнённых участков почв.	Содержание и эксплуатация	2021-2030
Мелиоративный канал (канава)	Лосинопогонный	22-2	15	0,09		Водопроводящее сооружение. Представлен искусственным земляным рвом, шириной от 2 до 6 м. с Предназначен для отвода воды от переувлажнённых участков почв.	Содержание и эксплуатация	2021-2030
Мелиоративный канал (канава)	Лосинопогонный	22-3	15	0,06		Водопроводящее сооружение. Представлен искусственным земляным рвом, шириной от 2 до 6 м. с Предназначен для отвода воды от переувлажнённых участков почв.	Содержание и эксплуатация	2021-2030
Мелиоративный канал (канава)	Лосинопогонный	22-4	12	0,16		Водопроводящее сооружение. Представлен искусственным земляным рвом, шириной от 2 до 6 м. с Предназначен для отвода воды от переувлажнённых участков почв.	Содержание и эксплуатация	2021-2030
Мелиоративный канал (канава)	Лосинопогонный	23-2	17	0,09		Водопроводящее сооружение. Представлен искусственным земляным рвом, шириной от 2 до 6 м. с Предназначен для отвода воды от переувлажнённых участков почв.	Содержание и эксплуатация	2021-2030
Мелиоративный канал (канава)	Лосинопогонный	23-4	14	0,04		Водопроводящее сооружение. Представлен искусственным земляным рвом, шириной от 2 до 6 м. с Предназначен для отвода воды от переувлажнённых участков почв.	Содержание и эксплуатация	2021-2030
Мелиоративный канал (канава)	Лосинопогонный	33-2	16	0,14		Водопроводящее сооружение. Представлен искусственным земляным рвом, шириной от 2 до 6 м. с Предназначен для отвода воды от переувлажнённых участков почв.	Содержание и эксплуатация	2021-2030
Мелиоративный канал (канава)	Лосинопогонный	34-1	13	0,12		Водопроводящее сооружение. Представлен искусственным земляным рвом, шириной от 2 до 6 м. с Предназначен для отвода воды от переувлажнённых участков почв.	Содержание и эксплуатация	2021-2030
Мелиоративный канал (канава)	Лосинопогонный	34-3	10	0,24		Водопроводящее сооружение. Представлен искусственным земляным рвом, шириной от 2 до 6 м. с Предназначен для отвода воды от переувлажнённых участков почв.	Содержание и эксплуатация	2021-2030
Мелиоративный канал (канава)	Лосинопогонный	35-1	11	0,12		Водопроводящее сооружение. Представлен искусственным земляным рвом, шириной от 2 до 6 м. с Предназначен для отвода воды от переувлажнённых участков почв.	Содержание и эксплуатация	2021-2030
Мелиоративный канал (канава)	Лосинопогонный	35-2	16	0,38		Водопроводящее сооружение. Представлен искусственным земляным рвом, шириной от 2 до 6 м. с Предназначен для отвода воды от переувлажнённых участков почв.	Содержание и эксплуатация	2021-2030
Мелиоративный канал (канава)	Лосинопогонный	35-3	7	0,05		Водопроводящее сооружение. Представлен искусственным земляным рвом, шириной от 2 до 6 м. с Предназначен для отвода воды от переувлажнённых участков почв.	Содержание и эксплуатация	2021-2030
Мелиоративный канал (канава)	Лосинопогонный	35-4	16	0,36		Водопроводящее сооружение. Представлен искусственным земляным рвом, шириной от 2 до 6 м. с Предназначен для отвода воды от переувлажнённых участков почв.	Содержание и эксплуатация	2021-2030
Мелиоративный канал (канава)	Лосинопогонный	36-1	17	0,08		Водопроводящее сооружение. Представлен искусственным земляным рвом, шириной от 2 до 6 м. с Предназначен для отвода воды от переувлажнённых участков почв.	Содержание и эксплуатация	2021-2030
Мелиоративный канал (канава)	Лосинопогонный	36-2	15	0,12		Водопроводящее сооружение. Представлен искусственным земляным рвом, шириной от 2 до 6 м. с Предназначен для отвода воды от переувлажнённых участков почв.	Содержание и эксплуатация	2021-2030
Мелиоративный канал (канава)	Лосинопогонный	36-3	12	0,14		Водопроводящее сооружение. Представлен искусственным земляным рвом, шириной от 2 до 6 м. с Предназначен для отвода воды от переувлажнённых участков почв.	Содержание и эксплуатация	2021-2030
Мелиоративный канал (канава)	Лосинопогонный	74-1	27	0,13		Водопроводящее сооружение. Представлен искусственным земляным рвом, шириной от 2 до 6 м. с Предназначен для отвода воды от переувлажнённых участков почв.	Содержание и эксплуатация	2021-2030
Мелиоративный канал (канава)	Лосинопогонный	74-2	4	0,59		Водопроводящее сооружение. Представлен искусственным земляным рвом, шириной от 2 до 6 м. с Предназначен для отвода воды от переувлажнённых участков почв.	Содержание и эксплуатация	2021-2030
Мелиоративный канал (канава)	Лосинопогонный	74-3	25	0,1		Водопроводящее сооружение. Представлен искусственным земляным рвом, шириной от 2 до 6 м. с Предназначен для отвода воды от переувлажнённых участков почв.	Содержание и эксплуатация	2021-2030
Мелиоративный канал (канава)	Лосинопогонный	75-1	14	0,5		Водопроводящее сооружение. Представлен искусственным земляным рвом, шириной от 2 до 6 м. с Предназначен для отвода воды от переувлажнённых участков почв.	Содержание и эксплуатация	2021-2030
Мелиоративный канал (канава)	Лосинопогонный	75-2	10	0,48		Водопроводящее сооружение. Представлен искусственным земляным рвом, шириной от 2 до 6 м. с Предназначен для отвода воды от переувлажнённых участков почв.	Содержание и эксплуатация	2021-2030
Мелиоративный канал (канава)	Лосинопогонный	75-3	12	0,57		Водопроводящее сооружение. Представлен искусственным земляным рвом, шириной от 2 до 6 м. с Предназначен для отвода воды от переувлажнённых участков почв.	Содержание и эксплуатация	2021-2030
Мелиоративный канал (канава)	Лосинопогонный	75-4	5	0,52		Водопроводящее сооружение. Представлен искусственным земляным рвом, шириной от 2 до 6 м. с Предназначен для отвода воды от переувлажнённых участков почв.	Содержание и эксплуатация	2021-2030
Мелиоративный канал (канава)	Лосинопогонный	76-1	26	0,81		Водопроводящее сооружение. Представлен искусственным земляным рвом, шириной от 2 до 6 м. с Предназначен для отвода воды от переувлажнённых участков почв.	Содержание и эксплуатация	2021-2030
Мелиоративный канал (канава)	Лосинопогонный	76-2	32	0,39		Водопроводящее сооружение. Представлен искусственным земляным рвом, шириной от 2 до 6 м. с Предназначен для отвода воды от переувлажнённых участков почв.	Содержание и эксплуатация	2021-2030
Мелиоративный канал (канава)	Лосинопогонный	77-2	19	0,45		Водопроводящее сооружение. Представлен искусственным земляным рвом, шириной от 2 до 6 м. с Предназначен для отвода воды от переувлажнённых участков почв.	Содержание и эксплуатация	2021-2030
Мелиоративный канал (канава)	Лосинопогонный	77-3	25	0,34		Водопроводящее сооружение. Представлен искусственным земляным рвом, шириной от 2 до 6 м. с Предназначен для отвода воды от переувлажнённых участков почв.	Содержание и эксплуатация	2021-2030
Мелиоративный канал (канава)	Лосинопогонный	77-5	18	0,04		Водопроводящее сооружение. Представлен искусственным земляным рвом, шириной от 2 до 6 м. с Предназначен для отвода воды от переувлажнённых участков почв.	Содержание и эксплуатация	2021-2030
Мелиоративный канал (канава)	Лосинопогонный	78-3	27	0,07		Водопроводящее сооружение. Представлен искусственным земляным рвом, шириной от 2 до 6 м. с Предназначен для отвода воды от переувлажнённых участков почв.	Содержание и эксплуатация	2021-2030
Мелиоративный канал (канава)	Лосинопогонный	79-2	16	0,03		Водопроводящее сооружение. Представлен искусственным земляным рвом, шириной от 2 до 6 м. с Предназначен для отвода воды от переувлажнённых участков почв.	Содержание и эксплуатация	2021-2030
Мелиоративный канал (канава)	Лосинопогонный	79-4	23	0,07		Водопроводящее сооружение. Представлен искусственным земляным рвом, шириной от 2 до 6 м. с Предназначен для отвода воды от переувлажнённых участков почв.	Содержание и эксплуатация	2021-2030
Мелиоративный канал (канава)	Лосинопогонный	79-4	24	0,06		Водопроводящее сооружение. Представлен искусственным земляным рвом, шириной от 2 до 6 м. с Предназначен для отвода воды от переувлажнённых участков почв.	Содержание и эксплуатация	2021-2030
Мелиоративный канал (канава)	Алексеевский	4	13	0,03		Водопроводящее сооружение. Представлен искусственным земляным рвом, шириной от 2 до 6 м. с Предназначен для отвода воды от переувлажнённых участков почв.	Содержание и эксплуатация	2021-2030
Мелиоративный канал (канава)	Алексеевский	5	14	0,07		Водопроводящее сооружение. Представлен искусственным земляным рвом, шириной от 2 до 6 м. с Предназначен для отвода воды от переувлажнённых участков почв.	Содержание и эксплуатация	2021-2030
Мелиоративный канал (канава)	Алексеевский	6	14	0,26		Водопроводящее сооружение. Представлен искусственным земляным рвом, шириной от 2 до 6 м. с Предназначен для отвода воды от переувлажнённых участков почв.	Содержание и эксплуатация	2021-2030
Мелиоративный канал (канава)	Алексеевский	7	16	0,26		Водопроводящее сооружение. Представлен искусственным земляным рвом, шириной от 2 до 6 м. с Предназначен для отвода воды от переувлажнённых участков почв.	Содержание и эксплуатация	2021-2030
Мелиоративный канал (канава)	Алексеевский	9	14	0,27		Водопроводящее сооружение. Представлен искусственным земляным рвом, шириной от 2 до 6 м. с Предназначен для отвода воды от переувлажнённых участков почв.	Содержание и эксплуатация	2021-2030
Мелиоративный канал (канава)	Алексеевский	12	15	0,08		Водопроводящее сооружение. Представлен искусственным земляным рвом, шириной от 2 до 6 м. с Предназначен для отвода воды от переувлажнённых участков почв.	Содержание и эксплуатация	2021-2030
Мелиоративный канал (канава)	Алексеевский	13	15	0,14		Водопроводящее сооружение. Представлен искусственным земляным рвом, шириной от 2 до 6 м. с Предназначен для отвода воды от переувлажнённых участков почв.	Содержание и эксплуатация	2021-2030
Мелиоративный канал (канава)	Алексеевский	14	15	0,14		Водопроводящее сооружение. Представлен искусственным земляным рвом, шириной от 2 до 6 м. с Предназначен для отвода воды от переувлажнённых участков почв.	Содержание и эксплуатация	2021-2030
Мелиоративный канал (канава)	Алексеевский	17	11	0,14		Водопроводящее сооружение. Представлен искусственным земляным рвом, шириной от 2 до 6 м. с Предназначен для отвода воды от переувлажнённых участков почв.	Содержание и эксплуатация	2021-2030
Мелиоративный канал (канава)	Алексеевский	22	24	0,2		Водопроводящее сооружение. Представлен искусственным земляным рвом, шириной от 2 до 6 м. с Предназначен для отвода воды от переувлажнённых участков почв.	Содержание и эксплуатация	2021-2030
Мелиоративный канал (канава)	Алексеевский	23	19	0,1		Водопроводящее сооружение. Представлен искусственным земляным рвом, шириной от 2 до 6 м. с Предназначен для отвода воды от переувлажнённых участков почв.	Содержание и эксплуатация	2021-2030
Мелиоративный канал (канава)	Алексеевский	24	14	0,12		Водопроводящее сооружение. Представлен искусственным земляным рвом, шириной от 2 до 6 м. с Предназначен для отвода воды от переувлажнённых участков почв.	Содержание и эксплуатация	2021-2030
Мелиоративный канал (канава)	Алексеевский	25	12	0,07		Водопроводящее сооружение. Представлен искусственным земляным рвом, шириной от 2 до 6 м. с Предназначен для отвода воды от переувлажнённых участков почв.	Содержание и эксплуатация	2021-2030
Мелиоративный канал (канава)	Алексеевский	26	17	0,14		Водопроводящее сооружение. Представлен искусственным земляным рвом, шириной от 2 до 6 м. с Предназначен для отвода воды от переувлажнённых участков почв.	Содержание и эксплуатация	2021-2030
Мелиоративный канал (канава)	Алексеевский	27	23	0,14		Водопроводящее сооружение. Представлен искусственным земляным рвом, шириной от 2 до 6 м. с Предназначен для отвода воды от переувлажнённых участков почв.	Содержание и эксплуатация	2021-2030
Мелиоративный канал (канава)	Алексеевский	31	37	0,15		Водопроводящее сооружение. Представлен искусственным земляным рвом, шириной от 2 до 6 м. с Предназначен для отвода воды от переувлажнённых участков почв.	Содержание и эксплуатация	2021-2030
Мелиоративный канал (канава)	Алексеевский	37	18	0,16		Водопроводящее сооружение. Представлен искусственным земляным рвом, шириной от 2 до 6 м. с Предназначен для отвода воды от переувлажнённых участков почв.	Содержание и эксплуатация	2021-2030
Мелиоративный канал (канава)	Алексеевский	40	29	0,07		Водопроводящее сооружение. Представлен искусственным земляным рвом, шириной от 2 до 6 м. с Предназначен для отвода воды от переувлажнённых участков почв.	Содержание и эксплуатация	2021-2030
Мелиоративный канал (канава)	Алексеевский	41	20	0,17		Водопроводящее сооружение. Представлен искусственным земляным рвом, шириной от 2 до 6 м. с Предназначен для отвода воды от переувлажнённых участков почв.	Содержание и эксплуатация	2021-2030
Мелиоративный канал (канава)	Алексеевский	46	35	0,28		Водопроводящее сооружение. Представлен искусственным земляным рвом, шириной от 2 до 6 м. с Предназначен для отвода воды от переувлажнённых участков почв.	Содержание и эксплуатация	2021-2030
Мелиоративный канал (канава)	Алексеевский	50	47	0,25		Водопроводящее сооружение. Представлен искусственным земляным рвом, шириной от 2 до 6 м. с Предназначен для отвода воды от переувлажнённых участков почв.	Содержание и эксплуатация	2021-2030
Мелиоративный канал (канава)	Лосиноостровский	3-3	33	0,298		Водопроводящее сооружение. Представлен искусственным земляным рвом, шириной от 2 до 6 м. с Предназначен для отвода воды от переувлажнённых участков почв.	Содержание и эксплуатация	2021-2030
Мелиоративный канал (канава)	Лосиноостровский	4-3	5	0,047		Водопроводящее сооружение. Представлен искусственным земляным рвом, шириной от 2 до 6 м. с Предназначен для отвода воды от переувлажнённых участков почв.	Содержание и эксплуатация	2021-2030
Мелиоративный канал (канава)	Лосиноостровский	8-1	26	0,143		Водопроводящее сооружение. Представлен искусственным земляным рвом, шириной от 2 до 6 м. с Предназначен для отвода воды от переувлажнённых участков почв.	Содержание и эксплуатация	2021-2030
Мелиоративный канал (канава)	Лосиноостровский	8-2	17	0,063		Водопроводящее сооружение. Представлен искусственным земляным рвом, шириной от 2 до 6 м. с Предназначен для отвода воды от переувлажнённых участков почв.	Содержание и эксплуатация	2021-2030
Мелиоративный канал (канава)	Лосиноостровский	8-3	27	0,256		Водопроводящее сооружение. Представлен искусственным земляным рвом, шириной от 2 до 6 м. с Предназначен для отвода воды от переувлажнённых участков почв.	Содержание и эксплуатация	2021-2030
Мелиоративный канал (канава)	Лосиноостровский	8-4	28	0,309		Водопроводящее сооружение. Представлен искусственным земляным рвом, шириной от 2 до 6 м. с Предназначен для отвода воды от переувлажнённых участков почв.	Содержание и эксплуатация	2021-2030
Мелиоративный канал (канава)	Лосиноостровский	9-1	13	0,159		Водопроводящее сооружение. Представлен искусственным земляным рвом, шириной от 2 до 6 м. с Предназначен для отвода воды от переувлажнённых участков почв.	Содержание и эксплуатация	2021-2030
Мелиоративный канал (канава)	Лосиноостровский	9-2	8	0,033		Водопроводящее сооружение. Представлен искусственным земляным рвом, шириной от 2 до 6 м. с Предназначен для отвода воды от переувлажнённых участков почв.	Содержание и эксплуатация	2021-2030
Мелиоративный канал (канава)	Лосиноостровский	9-4	30	0,247		Водопроводящее сооружение. Представлен искусственным земляным рвом, шириной от 2 до 6 м. с Предназначен для отвода воды от переувлажнённых участков почв.	Содержание и эксплуатация	2021-2030
Мелиоративный канал (канава)	Лосиноостровский	13-1	17	0,174		Водопроводящее сооружение. Представлен искусственным земляным рвом, шириной от 2 до 6 м. с Предназначен для отвода воды от переувлажнённых участков почв.	Содержание и эксплуатация	2021-2030
Мелиоративный канал (канава)	Лосиноостровский	14-1	28	0,203		Водопроводящее сооружение. Представлен искусственным земляным рвом, шириной от 2 до 6 м. с Предназначен для отвода воды от переувлажнённых участков почв.	Содержание и эксплуатация	2021-2030
Мелиоративный канал (канава)	Лосиноостровский	14-2	28	0,058		Водопроводящее сооружение. Представлен искусственным земляным рвом, шириной от 2 до 6 м. с Предназначен для отвода воды от переувлажнённых участков почв.	Содержание и эксплуатация	2021-2030
Мелиоративный канал (канава)	Лосиноостровский	15-3	22	0,502		Водопроводящее сооружение. Представлен искусственным земляным рвом, шириной от 2 до 6 м. с Предназначен для отвода воды от переувлажнённых участков почв.	Содержание и эксплуатация	2021-2030
Мелиоративный канал (канава)	Лосиноостровский	15-4	18	0,059		Водопроводящее сооружение. Представлен искусственным земляным рвом, шириной от 2 до 6 м. с Предназначен для отвода воды от переувлажнённых участков почв.	Содержание и эксплуатация	2021-2030
Мелиоративный канал (канава)	Лосиноостровский	27-1	29	0,223		Водопроводящее сооружение. Представлен искусственным земляным рвом, шириной от 2 до 6 м. с Предназначен для отвода воды от переувлажнённых участков почв.	Содержание и эксплуатация	2021-2030
Мелиоративный канал (канава)	Лосиноостровский	27-2	52	0,12		Водопроводящее сооружение. Представлен искусственным земляным рвом, шириной от 2 до 6 м. с Предназначен для отвода воды от переувлажнённых участков почв.	Содержание и эксплуатация	2021-2030
Мелиоративный канал (канава)	Лосиноостровский	27-3	29	0,493		Водопроводящее сооружение. Представлен искусственным земляным рвом, шириной от 2 до 6 м. с Предназначен для отвода воды от переувлажнённых участков почв.	Содержание и эксплуатация	2021-2030
Мелиоративный канал (канава)	Лосиноостровский	28-1	20	0,126		Водопроводящее сооружение. Представлен искусственным земляным рвом, шириной от 2 до 6 м. с Предназначен для отвода воды от переувлажнённых участков почв.	Содержание и эксплуатация	2021-2030
Мелиоративный канал (канава)	Лосиноостровский	28-2	32	0,093		Водопроводящее сооружение. Представлен искусственным земляным рвом, шириной от 2 до 6 м. с Предназначен для отвода воды от переувлажнённых участков почв.	Содержание и эксплуатация	2021-2030
Мелиоративный канал (канава)	Лосиноостровский	28-3	22	0,42		Водопроводящее сооружение. Представлен искусственным земляным рвом, шириной от 2 до 6 м. с Предназначен для отвода воды от переувлажнённых участков почв.	Содержание и эксплуатация	2021-2030

Мелиоративный канал (канава)	Лосиноостровский	29-2	21	0,323		Водопроводящее сооружение. Представлен искусственным земляным рвом, шириной от 2 до 6 м. с Предназначен для отвода воды от переувлажнённых участков почв.	Содержание и эксплуатация	2021-2030
Мелиоративный канал (канава)	Лосиноостровский	29-4	14	0,222		Водопроводящее сооружение. Представлен искусственным земляным рвом, шириной от 2 до 6 м. с Предназначен для отвода воды от переувлажнённых участков почв.	Содержание и эксплуатация	2021-2030
Мелиоративный канал (канава)	Лосиноостровский	30-3	13	0,368		Водопроводящее сооружение. Представлен искусственным земляным рвом, шириной от 2 до 6 м. с Предназначен для отвода воды от переувлажнённых участков почв.	Содержание и эксплуатация	2021-2030
Мелиоративный канал (канава)	Лосиноостровский	30-4	14	0,054		Водопроводящее сооружение. Представлен искусственным земляным рвом, шириной от 2 до 6 м. с Предназначен для отвода воды от переувлажнённых участков почв.	Содержание и эксплуатация	2021-2030
Мелиоративный канал (канава)	Лосиноостровский	31-3	24	0,256		Водопроводящее сооружение. Представлен искусственным земляным рвом, шириной от 2 до 6 м. с Предназначен для отвода воды от переувлажнённых участков почв.	Содержание и эксплуатация	2021-2030
Мелиоративный канал (канава)	Лосиноостровский	32-3	20	0,572		Водопроводящее сооружение. Представлен искусственным земляным рвом, шириной от 2 до 6 м. с Предназначен для отвода воды от переувлажнённых участков почв.	Содержание и эксплуатация	2021-2030
Мелиоративный канал (канава)	Лосиноостровский	32-4	16	0,319		Водопроводящее сооружение. Представлен искусственным земляным рвом, шириной от 2 до 6 м. с Предназначен для отвода воды от переувлажнённых участков почв.	Содержание и эксплуатация	2021-2030
Мелиоративный канал (канава)	Яузский	27-3	15	0,014		Водопроводящее сооружение. Представлен искусственным земляным рвом, шириной от 2 до 6 м. с Предназначен для отвода воды от переувлажнённых участков почв.	Содержание и эксплуатация	2021-2030
Мелиоративный канал (канава)	Яузский	37-1	12	0,006		Водопроводящее сооружение. Представлен искусственным земляным рвом, шириной от 2 до 6 м. с Предназначен для отвода воды от переувлажнённых участков почв.	Содержание и эксплуатация	2021-2030
Мелиоративный канал (канава)	Яузский	37-2	38	0,286		Водопроводящее сооружение. Представлен искусственным земляным рвом, шириной от 2 до 6 м. с Предназначен для отвода воды от переувлажнённых участков почв.	Содержание и эксплуатация	2021-2030
Мелиоративный канал (канава)	Яузский	38-1	16	0,045		Водопроводящее сооружение. Представлен искусственным земляным рвом, шириной от 2 до 6 м. с Предназначен для отвода воды от переувлажнённых участков почв.	Содержание и эксплуатация	2021-2030
Мелиоративный канал (канава)	Яузский	38-2	13	0,113		Водопроводящее сооружение. Представлен искусственным земляным рвом, шириной от 2 до 6 м. с Предназначен для отвода воды от переувлажнённых участков почв.	Содержание и эксплуатация	2021-2030
Мелиоративный канал (канава)	Яузский	38-3	21	0,216		Водопроводящее сооружение. Представлен искусственным земляным рвом, шириной от 2 до 6 м. с Предназначен для отвода воды от переувлажнённых участков почв.	Содержание и эксплуатация	2021-2030
Мелиоративный канал (канава)	Яузский	38-4	21	0,045		Водопроводящее сооружение. Представлен искусственным земляным рвом, шириной от 2 до 6 м. с Предназначен для отвода воды от переувлажнённых участков почв.	Содержание и эксплуатация	2021-2030
Мелиоративный канал (канава)	Яузский	39-1	28	0,029		Водопроводящее сооружение. Представлен искусственным земляным рвом, шириной от 2 до 6 м. с Предназначен для отвода воды от переувлажнённых участков почв.	Содержание и эксплуатация	2021-2030
Мелиоративный канал (канава)	Яузский	40-1	19	0,148		Водопроводящее сооружение. Представлен искусственным земляным рвом, шириной от 2 до 6 м. с Предназначен для отвода воды от переувлажнённых участков почв.	Содержание и эксплуатация	2021-2030
Мелиоративный канал (канава)	Яузский	40-2	11	0,09		Водопроводящее сооружение. Представлен искусственным земляным рвом, шириной от 2 до 6 м. с Предназначен для отвода воды от переувлажнённых участков почв.	Содержание и эксплуатация	2021-2030
Мелиоративный канал (канава)	Яузский	41-2	14	0,311		Водопроводящее сооружение. Представлен искусственным земляным рвом, шириной от 2 до 6 м. с Предназначен для отвода воды от переувлажнённых участков почв.	Содержание и эксплуатация	2021-2030
Мелиоративный канал (канава)	Яузский	41-3	14	0,111		Водопроводящее сооружение. Представлен искусственным земляным рвом, шириной от 2 до 6 м. с Предназначен для отвода воды от переувлажнённых участков почв.	Содержание и эксплуатация	2021-2030
Мелиоративный канал (канава)	Яузский	42-1	21	0,053		Водопроводящее сооружение. Представлен искусственным земляным рвом, шириной от 2 до 6 м. с Предназначен для отвода воды от переувлажнённых участков почв.	Содержание и эксплуатация	2021-2030
Мелиоративный канал (канава)	Яузский	42-2	11	0,043		Водопроводящее сооружение. Представлен искусственным земляным рвом, шириной от 2 до 6 м. с Предназначен для отвода воды от переувлажнённых участков почв.	Содержание и эксплуатация	2021-2030
Мелиоративный канал (канава)	Яузский	42-4	22	0,1		Водопроводящее сооружение. Представлен искусственным земляным рвом, шириной от 2 до 6 м. с Предназначен для отвода воды от переувлажнённых участков почв.	Содержание и эксплуатация	2021-2030
Мелиоративный канал (канава)	Яузский	43-1	20	0,112		Водопроводящее сооружение. Представлен искусственным земляным рвом, шириной от 2 до 6 м. с Предназначен для отвода воды от переувлажнённых участков почв.	Содержание и эксплуатация	2021-2030
Мелиоративный канал (канава)	Яузский	43-2	24	0,144		Водопроводящее сооружение. Представлен искусственным земляным рвом, шириной от 2 до 6 м. с Предназначен для отвода воды от переувлажнённых участков почв.	Содержание и эксплуатация	2021-2030
Мелиоративный канал (канава)	Яузский	43-3	16	0,333		Водопроводящее сооружение. Представлен искусственным земляным рвом, шириной от 2 до 6 м. с Предназначен для отвода воды от переувлажнённых участков почв.	Содержание и эксплуатация	2021-2030
Мелиоративный канал (канава)	Яузский	43-4	20	0,078		Водопроводящее сооружение. Представлен искусственным земляным рвом, шириной от 2 до 6 м. с Предназначен для отвода воды от переувлажнённых участков почв.	Содержание и эксплуатация	2021-2030
Мелиоративный канал (канава)	Яузский	48-3	40	0,018		Водопроводящее сооружение. Представлен искусственным земляным рвом, шириной от 2 до 6 м. с Предназначен для отвода воды от переувлажнённых участков почв.	Содержание и эксплуатация	2021-2030
Мелиоративный канал (канава)	Яузский	48-4	24	0,072		Водопроводящее сооружение. Представлен искусственным земляным рвом, шириной от 2 до 6 м. с Предназначен для отвода воды от переувлажнённых участков почв.	Содержание и эксплуатация	2021-2030
Мелиоративный канал (канава)	Яузский	50-1	56	0,072		Водопроводящее сооружение. Представлен искусственным земляным рвом, шириной от 2 до 6 м. с Предназначен для отвода воды от переувлажнённых участков почв.	Содержание и эксплуатация	2021-2030
Мелиоративный канал (канава)	Яузский	50-2	33	0,041		Водопроводящее сооружение. Представлен искусственным земляным рвом, шириной от 2 до 6 м. с Предназначен для отвода воды от переувлажнённых участков почв.	Содержание и эксплуатация	2021-2030
Мелиоративный канал (канава)	Яузский	50-3	42	0,12		Водопроводящее сооружение. Представлен искусственным земляным рвом, шириной от 2 до 6 м. с Предназначен для отвода воды от переувлажнённых участков почв.	Содержание и эксплуатация	2021-2030
Мелиоративный канал (канава)	Яузский	52-2	24	0,133		Водопроводящее сооружение. Представлен искусственным земляным рвом, шириной от 2 до 6 м. с Предназначен для отвода воды от переувлажнённых участков почв.	Содержание и эксплуатация	2021-2030
Мелиоративный канал (канава)	Яузский	52-3	9	0,061		Водопроводящее сооружение. Представлен искусственным земляным рвом, шириной от 2 до 6 м. с Предназначен для отвода воды от переувлажнённых участков почв.	Содержание и эксплуатация	2021-2030
Мелиоративный канал (канава)	Яузский	53-1	26	0,041		Водопроводящее сооружение. Представлен искусственным земляным рвом, шириной от 2 до 6 м. с Предназначен для отвода воды от переувлажнённых участков почв.	Содержание и эксплуатация	2021-2030
Мелиоративный канал (канава)	Яузский	53-4	35	0,082		Водопроводящее сооружение. Представлен искусственным земляным рвом, шириной от 2 до 6 м. с Предназначен для отвода воды от переувлажнённых участков почв.	Содержание и эксплуатация	2021-2030
Опорный пункт службы охраны со вспомогательными сооружениями (Контрольно-пропускной пункт)	Лосинопогонный	10-3	12	0,0025	0	Служебно0бытвоое помещение охраны, расположенное на въезде на территорию, находящуюся в ведении ФГБУ "Национальный парк "Лосиный остров"	Содержание и эксплуатация	2021-2030
Опорный пункт службы охраны со вспомогательными сооружениями (Контрольно-пропускной пункт)	Мытищинский	64	17	0,0025	0	Служебно0бытвоое помещение охраны, расположенное на въезде на территорию, находящуюся в ведении ФГБУ "Национальный парк "Лосиный остров"	Содержание и эксплуатация	2021-2030
Опорный пункт службы охраны со вспомогательными сооружениями (Контрольно-пропускной пункт)	Лосинопогонный	5-2	2	0,0025	0	Служебно0бытвоое помещение охраны, расположенное на въезде на территорию, находящуюся в ведении ФГБУ "Национальный парк "Лосиный остров"	Содержание и эксплуатация	2021-2030
Опорный пункт службы охраны со вспомогательными сооружениями (Контрольно-пропускной пункт)	Яузский	50-1	6	0,0025	0	Служебно0бытвоое помещение охраны, расположенное на въезде на территорию, находящуюся в ведении ФГБУ "Национальный парк "Лосиный остров"	Содержание и эксплуатация	2021-2030
Квартальные просеки	Мытищинский	2	23	0	0,73	Полоса, средней шириной 4 м, очищенная от древесно0кустарниковой растительности с целью обозначения границ лесных кварталов и клеток, используемая при производстве работ в области лесного хозяйства	Содержание и эксплуатация	2021-2030
Квартальные просеки	Мытищинский	5	33	0	0,5	Полоса, средней шириной 4 м, очищенная от древесно0кустарниковой растительности с целью обозначения границ лесных кварталов и клеток, используемая при производстве работ в области лесного хозяйства	Содержание и эксплуатация	2021-2030
Квартальные просеки	Мытищинский	10	22	0	0,75	Полоса, средней шириной 4 м, очищенная от древесно0кустарниковой растительности с целью обозначения границ лесных кварталов и клеток, используемая при производстве работ в области лесного хозяйства	Содержание и эксплуатация	2021-2030
Квартальные просеки	Мытищинский	13	22	0	0,73	Полоса, средней шириной 4 м, очищенная от древесно0кустарниковой растительности с целью обозначения границ лесных кварталов и клеток, используемая при производстве работ в области лесного хозяйства	Содержание и эксплуатация	2021-2030
Квартальные просеки	Мытищинский	16	36	0	1,01	Полоса, средней шириной 4 м, очищенная от древесно0кустарниковой растительности с целью обозначения границ лесных кварталов и клеток, используемая при производстве работ в области лесного хозяйства	Содержание и эксплуатация	2021-2030
Квартальные просеки	Мытищинский	17	44	0	1,04	Полоса, средней шириной 4 м, очищенная от древесно0кустарниковой растительности с целью обозначения границ лесных кварталов и клеток, используемая при производстве работ в области лесного хозяйства	Содержание и эксплуатация	2021-2030
Квартальные просеки	Мытищинский	18	14	0	0,52	Полоса, средней шириной 4 м, очищенная от древесно0кустарниковой растительности с целью обозначения границ лесных кварталов и клеток, используемая при производстве работ в области лесного хозяйства	Содержание и эксплуатация	2021-2030
Квартальные просеки	Мытищинский	19	9	0	0,52	Полоса, средней шириной 4 м, очищенная от древесно0кустарниковой растительности с целью обозначения границ лесных кварталов и клеток, используемая при производстве работ в области лесного хозяйства	Содержание и эксплуатация	2021-2030
Квартальные просеки	Мытищинский	20	33	0	1	Полоса, средней шириной 4 м, очищенная от древесно0кустарниковой растительности с целью обозначения границ лесных кварталов и клеток, используемая при производстве работ в области лесного хозяйства	Содержание и эксплуатация	2021-2030
Квартальные просеки	Мытищинский	21	32	0	0,73	Полоса, средней шириной 4 м, очищенная от древесно0кустарниковой растительности с целью обозначения границ лесных кварталов и клеток, используемая при производстве работ в области лесного хозяйства	Содержание и эксплуатация	2021-2030
Квартальные просеки	Мытищинский	23	28	0	0,54	Полоса, средней шириной 4 м, очищенная от древесно0кустарниковой растительности с целью обозначения границ лесных кварталов и клеток, используемая при производстве работ в области лесного хозяйства	Содержание и эксплуатация	2021-2030
Квартальные просеки	Мытищинский	24	12	0	0,51	Полоса, средней шириной 4 м, очищенная от древесно0кустарниковой растительности с целью обозначения границ лесных кварталов и клеток, используемая при производстве работ в области лесного хозяйства	Содержание и эксплуатация	2021-2030
Квартальные просеки	Мытищинский	25	35	0	0,53	Полоса, средней шириной 4 м, очищенная от древесно0кустарниковой растительности с целью обозначения границ лесных кварталов и клеток, используемая при производстве работ в области лесного хозяйства	Содержание и эксплуатация	2021-2030
Квартальные просеки	Мытищинский	26	11	0	0,54	Полоса, средней шириной 4 м, очищенная от древесно0кустарниковой растительности с целью обозначения границ лесных кварталов и клеток, используемая при производстве работ в области лесного хозяйства	Содержание и эксплуатация	2021-2030
Квартальные просеки	Мытищинский	27	10	0	0,55	Полоса, средней шириной 4 м, очищенная от древесно0кустарниковой растительности с целью обозначения границ лесных кварталов и клеток, используемая при производстве работ в области лесного хозяйства	Содержание и эксплуатация	2021-2030
Квартальные просеки	Мытищинский	28	19	0	0,24	Полоса, средней шириной 4 м, очищенная от древесно0кустарниковой растительности с целью обозначения границ лесных кварталов и клеток, используемая при производстве работ в области лесного хозяйства	Содержание и эксплуатация	2021-2030
Квартальные просеки	Мытищинский	29	15	0	0,61	Полоса, средней шириной 4 м, очищенная от древесно0кустарниковой растительности с целью обозначения границ лесных кварталов и клеток, используемая при производстве работ в области лесного хозяйства	Содержание и эксплуатация	2021-2030
Квартальные просеки	Мытищинский	30	16	0	0,95	Полоса, средней шириной 4 м, очищенная от древесно0кустарниковой растительности с целью обозначения границ лесных кварталов и клеток, используемая при производстве работ в области лесного хозяйства	Содержание и эксплуатация	2021-2030
Квартальные просеки	Мытищинский	31	17	0	0,23	Полоса, средней шириной 4 м, очищенная от древесно0кустарниковой растительности с целью обозначения границ лесных кварталов и клеток, используемая при производстве работ в области лесного хозяйства	Содержание и эксплуатация	2021-2030
Квартальные просеки	Мытищинский	32	19	0	1	Полоса, средней шириной 4 м, очищенная от древесно0кустарниковой растительности с целью обозначения границ лесных кварталов и клеток, используемая при производстве работ в области лесного хозяйства	Содержание и эксплуатация	2021-2030
Квартальные просеки	Мытищинский	33	16	0	1,08	Полоса, средней шириной 4 м, очищенная от древесно0кустарниковой растительности с целью обозначения границ лесных кварталов и клеток, используемая при производстве работ в области лесного хозяйства	Содержание и эксплуатация	2021-2030
Квартальные просеки	Мытищинский	34	16	0	1,06	Полоса, средней шириной 4 м, очищенная от древесно0кустарниковой растительности с целью обозначения границ лесных кварталов и клеток, используемая при производстве работ в области лесного хозяйства	Содержание и эксплуатация	2021-2030
Квартальные просеки	Мытищинский	35	21	0	1,05	Полоса, средней шириной 4 м, очищенная от древесно0кустарниковой растительности с целью обозначения границ лесных кварталов и клеток, используемая при производстве работ в области лесного хозяйства	Содержание и эксплуатация	2021-2030
Квартальные просеки	Мытищинский	36	7	0	1,06	Полоса, средней шириной 4 м, очищенная от древесно0кустарниковой растительности с целью обозначения границ лесных кварталов и клеток, используемая при производстве работ в области лесного хозяйства	Содержание и эксплуатация	2021-2030
Квартальные просеки	Мытищинский	37	8	0	1,1	Полоса, средней шириной 4 м, очищенная от древесно0кустарниковой растительности с целью обозначения границ лесных кварталов и клеток, используемая при производстве работ в области лесного хозяйства	Содержание и эксплуатация	2021-2030
Квартальные просеки	Мытищинский	38	18	0	0,56	Полоса, средней шириной 4 м, очищенная от древесно0кустарниковой растительности с целью обозначения границ лесных кварталов и клеток, используемая при производстве работ в области лесного хозяйства	Содержание и эксплуатация	2021-2030
Квартальные просеки	Мытищинский	39	9	0	1,3	Полоса, средней шириной 4 м, очищенная от древесно0кустарниковой растительности с целью обозначения границ лесных кварталов и клеток, используемая при производстве работ в области лесного хозяйства	Содержание и эксплуатация	2021-2030
Квартальные просеки	Мытищинский	40	14	0	0,07	Полоса, средней шириной 4 м, очищенная от древесно0кустарниковой растительности с целью обозначения границ лесных кварталов и клеток, используемая при производстве работ в области лесного хозяйства	Содержание и эксплуатация	2021-2030
Квартальные просеки	Мытищинский	41	10	0	0,4	Полоса, средней шириной 4 м, очищенная от древесно0кустарниковой растительности с целью обозначения границ лесных кварталов и клеток, используемая при производстве работ в области лесного хозяйства	Содержание и эксплуатация	2021-2030
Квартальные просеки	Мытищинский	42	14	0	0,86	Полоса, средней шириной 4 м, очищенная от древесно0кустарниковой растительности с целью обозначения границ лесных кварталов и клеток, используемая при производстве работ в области лесного хозяйства	Содержание и эксплуатация	2021-2030

Квартальные просеки	Мытищинский	43	24	0	1,05	Полоса, средней шириной 4 м, очищенная от древесно\кустарниковой растительности с целью обозначения границ лесных кварталов и клеток, используемая при производстве работ в области лесного хозяйства	Содержание и эксплуатация	2021-2030
Квартальные просеки	Мытищинский	44	17	0	1,06	Полоса, средней шириной 4 м, очищенная от древесно\кустарниковой растительности с целью обозначения границ лесных кварталов и клеток, используемая при производстве работ в области лесного хозяйства	Содержание и эксплуатация	2021-2030
Квартальные просеки	Мытищинский	45	15	0	1,03	Полоса, средней шириной 4 м, очищенная от древесно\кустарниковой растительности с целью обозначения границ лесных кварталов и клеток, используемая при производстве работ в области лесного хозяйства	Содержание и эксплуатация	2021-2030
Квартальные просеки	Мытищинский	46	14	0	0,95	Полоса, средней шириной 4 м, очищенная от древесно\кустарниковой растительности с целью обозначения границ лесных кварталов и клеток, используемая при производстве работ в области лесного хозяйства	Содержание и эксплуатация	2021-2030
Квартальные просеки	Мытищинский	47	25	0	0,28	Полоса, средней шириной 4 м, очищенная от древесно\кустарниковой растительности с целью обозначения границ лесных кварталов и клеток, используемая при производстве работ в области лесного хозяйства	Содержание и эксплуатация	2021-2030
Квартальные просеки	Мытищинский	48	11	0	0,36	Полоса, средней шириной 4 м, очищенная от древесно\кустарниковой растительности с целью обозначения границ лесных кварталов и клеток, используемая при производстве работ в области лесного хозяйства	Содержание и эксплуатация	2021-2030
Квартальные просеки	Мытищинский	49	19	0	0,32	Полоса, средней шириной 4 м, очищенная от древесно\кустарниковой растительности с целью обозначения границ лесных кварталов и клеток, используемая при производстве работ в области лесного хозяйства	Содержание и эксплуатация	2021-2030
Квартальные просеки	Мытищинский	50	18	0	0,73	Полоса, средней шириной 4 м, очищенная от древесно\кустарниковой растительности с целью обозначения границ лесных кварталов и клеток, используемая при производстве работ в области лесного хозяйства	Содержание и эксплуатация	2021-2030
Квартальные просеки	Мытищинский	51	17	0	0,32	Полоса, средней шириной 4 м, очищенная от древесно\кустарниковой растительности с целью обозначения границ лесных кварталов и клеток, используемая при производстве работ в области лесного хозяйства	Содержание и эксплуатация	2021-2030
Квартальные просеки	Мытищинский	52	14	0	0,78	Полоса, средней шириной 4 м, очищенная от древесно\кустарниковой растительности с целью обозначения границ лесных кварталов и клеток, используемая при производстве работ в области лесного хозяйства	Содержание и эксплуатация	2021-2030
Квартальные просеки	Мытищинский	53	8	0	0,88	Полоса, средней шириной 4 м, очищенная от древесно\кустарниковой растительности с целью обозначения границ лесных кварталов и клеток, используемая при производстве работ в области лесного хозяйства	Содержание и эксплуатация	2021-2030
Квартальные просеки	Мытищинский	54	7	0	0,95	Полоса, средней шириной 4 м, очищенная от древесно\кустарниковой растительности с целью обозначения границ лесных кварталов и клеток, используемая при производстве работ в области лесного хозяйства	Содержание и эксплуатация	2021-2030
Квартальные просеки	Мытищинский	55	12	0	0,72	Полоса, средней шириной 4 м, очищенная от древесно\кустарниковой растительности с целью обозначения границ лесных кварталов и клеток, используемая при производстве работ в области лесного хозяйства	Содержание и эксплуатация	2021-2030
Квартальные просеки	Мытищинский	57	9	0	0,77	Полоса, средней шириной 4 м, очищенная от древесно\кустарниковой растительности с целью обозначения границ лесных кварталов и клеток, используемая при производстве работ в области лесного хозяйства	Содержание и эксплуатация	2021-2030
Квартальные просеки	Мытищинский	58	27	0	1,61	Полоса, средней шириной 4 м, очищенная от древесно\кустарниковой растительности с целью обозначения границ лесных кварталов и клеток, используемая при производстве работ в области лесного хозяйства	Содержание и эксплуатация	2021-2030
Квартальные просеки	Мытищинский	60	13	0	1,08	Полоса, средней шириной 4 м, очищенная от древесно\кустарниковой растительности с целью обозначения границ лесных кварталов и клеток, используемая при производстве работ в области лесного хозяйства	Содержание и эксплуатация	2021-2030
Квартальные просеки	Мытищинский	61	17	0	0,03	Полоса, средней шириной 4 м, очищенная от древесно\кустарниковой растительности с целью обозначения границ лесных кварталов и клеток, используемая при производстве работ в области лесного хозяйства	Содержание и эксплуатация	2021-2030
Квартальные просеки	Мытищинский	62	21	0	0,87	Полоса, средней шириной 4 м, очищенная от древесно\кустарниковой растительности с целью обозначения границ лесных кварталов и клеток, используемая при производстве работ в области лесного хозяйства	Содержание и эксплуатация	2021-2030
Квартальные просеки	Мытищинский	65	8	0	0,22	Полоса, средней шириной 4 м, очищенная от древесно\кустарниковой растительности с целью обозначения границ лесных кварталов и клеток, используемая при производстве работ в области лесного хозяйства	Содержание и эксплуатация	2021-2030
Квартальные просеки	Мытищинский	66	13	0	0,49	Полоса, средней шириной 4 м, очищенная от древесно\кустарниковой растительности с целью обозначения границ лесных кварталов и клеток, используемая при производстве работ в области лесного хозяйства	Содержание и эксплуатация	2021-2030
Квартальные просеки	Мытищинский	67	9	0	1,09	Полоса, средней шириной 4 м, очищенная от древесно\кустарниковой растительности с целью обозначения границ лесных кварталов и клеток, используемая при производстве работ в области лесного хозяйства	Содержание и эксплуатация	2021-2030
Квартальные просеки	Мытищинский	68	20	0	1,18	Полоса, средней шириной 4 м, очищенная от древесно\кустарниковой растительности с целью обозначения границ лесных кварталов и клеток, используемая при производстве работ в области лесного хозяйства	Содержание и эксплуатация	2021-2030
Квартальные просеки	Мытищинский	69	28	0	0,56	Полоса, средней шириной 4 м, очищенная от древесно\кустарниковой растительности с целью обозначения границ лесных кварталов и клеток, используемая при производстве работ в области лесного хозяйства	Содержание и эксплуатация	2021-2030
Квартальные просеки	Мытищинский	70	16	0	0,45	Полоса, средней шириной 4 м, очищенная от древесно\кустарниковой растительности с целью обозначения границ лесных кварталов и клеток, используемая при производстве работ в области лесного хозяйства	Содержание и эксплуатация	2021-2030
Квартальные просеки	Мытищинский	71	32	0	0,72	Полоса, средней шириной 4 м, очищенная от древесно\кустарниковой растительности с целью обозначения границ лесных кварталов и клеток, используемая при производстве работ в области лесного хозяйства	Содержание и эксплуатация	2021-2030
Квартальные просеки	Мытищинский	72	23	0	1,09	Полоса, средней шириной 4 м, очищенная от древесно\кустарниковой растительности с целью обозначения границ лесных кварталов и клеток, используемая при производстве работ в области лесного хозяйства	Содержание и эксплуатация	2021-2030
Квартальные просеки	Мытищинский	73	46	0	3,05	Полоса, средней шириной 4 м, очищенная от древесно\кустарниковой растительности с целью обозначения границ лесных кварталов и клеток, используемая при производстве работ в области лесного хозяйства	Содержание и эксплуатация	2021-2030
Квартальные просеки	Мытищинский	74	4	0	0,74	Полоса, средней шириной 4 м, очищенная от древесно\кустарниковой растительности с целью обозначения границ лесных кварталов и клеток, используемая при производстве работ в области лесного хозяйства	Содержание и эксплуатация	2021-2030
Квартальные просеки	Мытищинский	51а	9	0	0,36	Полоса, средней шириной 4 м, очищенная от древесно\кустарниковой растительности с целью обозначения границ лесных кварталов и клеток, используемая при производстве работ в области лесного хозяйства	Содержание и эксплуатация	2021-2030
Квартальные просеки	Мытищинский	74а	3	0	2,41	Полоса, средней шириной 4 м, очищенная от древесно\кустарниковой растительности с целью обозначения границ лесных кварталов и клеток, используемая при производстве работ в области лесного хозяйства	Содержание и эксплуатация	2021-2030
Квартальные просеки	Щелковский	4	27	0	0,94	Полоса, средней шириной 4 м, очищенная от древесно\кустарниковой растительности с целью обозначения границ лесных кварталов и клеток, используемая при производстве работ в области лесного хозяйства	Содержание и эксплуатация	2021-2030
Квартальные просеки	Щелковский	5	37	0	1,31	Полоса, средней шириной 4 м, очищенная от древесно\кустарниковой растительности с целью обозначения границ лесных кварталов и клеток, используемая при производстве работ в области лесного хозяйства	Содержание и эксплуатация	2021-2030
Квартальные просеки	Щелковский	6	30	0	0,01	Полоса, средней шириной 4 м, очищенная от древесно\кустарниковой растительности с целью обозначения границ лесных кварталов и клеток, используемая при производстве работ в области лесного хозяйства	Содержание и эксплуатация	2021-2030
Квартальные просеки	Щелковский	8	34	0	0,86	Полоса, средней шириной 4 м, очищенная от древесно\кустарниковой растительности с целью обозначения границ лесных кварталов и клеток, используемая при производстве работ в области лесного хозяйства	Содержание и эксплуатация	2021-2030
Квартальные просеки	Щелковский	9	44	0	0,91	Полоса, средней шириной 4 м, очищенная от древесно\кустарниковой растительности с целью обозначения границ лесных кварталов и клеток, используемая при производстве работ в области лесного хозяйства	Содержание и эксплуатация	2021-2030
Квартальные просеки	Щелковский	10	51	0	0,04	Полоса, средней шириной 4 м, очищенная от древесно\кустарниковой растительности с целью обозначения границ лесных кварталов и клеток, используемая при производстве работ в области лесного хозяйства	Содержание и эксплуатация	2021-2030
Квартальные просеки	Щелковский	15	21	0	0,79	Полоса, средней шириной 4 м, очищенная от древесно\кустарниковой растительности с целью обозначения границ лесных кварталов и клеток, используемая при производстве работ в области лесного хозяйства	Содержание и эксплуатация	2021-2030
Квартальные просеки	Щелковский	16	44	0	1,41	Полоса, средней шириной 4 м, очищенная от древесно\кустарниковой растительности с целью обозначения границ лесных кварталов и клеток, используемая при производстве работ в области лесного хозяйства	Содержание и эксплуатация	2021-2030
Квартальные просеки	Щелковский	22	21	0	1,52	Полоса, средней шириной 4 м, очищенная от древесно\кустарниковой растительности с целью обозначения границ лесных кварталов и клеток, используемая при производстве работ в области лесного хозяйства	Содержание и эксплуатация	2021-2030
Квартальные просеки	Щелковский	81	11	0	0,25	Полоса, средней шириной 4 м, очищенная от древесно\кустарниковой растительности с целью обозначения границ лесных кварталов и клеток, используемая при производстве работ в области лесного хозяйства	Содержание и эксплуатация	2021-2030
Квартальные просеки	Лосинопогонный	3-4	2	0	0,1	Полоса, средней шириной 4 м, очищенная от древесно\кустарниковой растительности с целью обозначения границ лесных кварталов и клеток, используемая при производстве работ в области лесного хозяйства	Содержание и эксплуатация	2021-2030
Квартальные просеки	Лосинопогонный	4-1	10	0	0,54	Полоса, средней шириной 4 м, очищенная от древесно\кустарниковой растительности с целью обозначения границ лесных кварталов и клеток, используемая при производстве работ в области лесного хозяйства	Содержание и эксплуатация	2021-2030
Квартальные просеки	Лосинопогонный	4-2	20	0	0,54	Полоса, средней шириной 4 м, очищенная от древесно\кустарниковой растительности с целью обозначения границ лесных кварталов и клеток, используемая при производстве работ в области лесного хозяйства	Содержание и эксплуатация	2021-2030
Квартальные просеки	Лосинопогонный	4-3	13	0	0,66	Полоса, средней шириной 4 м, очищенная от древесно\кустарниковой растительности с целью обозначения границ лесных кварталов и клеток, используемая при производстве работ в области лесного хозяйства	Содержание и эксплуатация	2021-2030
Квартальные просеки	Лосинопогонный	4-4	21	0	1,06	Полоса, средней шириной 4 м, очищенная от древесно\кустарниковой растительности с целью обозначения границ лесных кварталов и клеток, используемая при производстве работ в области лесного хозяйства	Содержание и эксплуатация	2021-2030
Квартальные просеки	Лосинопогонный	5-1	15	0	0,54	Полоса, средней шириной 4 м, очищенная от древесно\кустарниковой растительности с целью обозначения границ лесных кварталов и клеток, используемая при производстве работ в области лесного хозяйства	Содержание и эксплуатация	2021-2030
Квартальные просеки	Лосинопогонный	5-2	19	0	0,57	Полоса, средней шириной 4 м, очищенная от древесно\кустарниковой растительности с целью обозначения границ лесных кварталов и клеток, используемая при производстве работ в области лесного хозяйства	Содержание и эксплуатация	2021-2030
Квартальные просеки	Лосинопогонный	5-3	17	0	1,06	Полоса, средней шириной 4 м, очищенная от древесно\кустарниковой растительности с целью обозначения границ лесных кварталов и клеток, используемая при производстве работ в области лесного хозяйства	Содержание и эксплуатация	2021-2030
Квартальные просеки	Лосинопогонный	5-4	16	0	1,07	Полоса, средней шириной 4 м, очищенная от древесно\кустарниковой растительности с целью обозначения границ лесных кварталов и клеток, используемая при производстве работ в области лесного хозяйства	Содержание и эксплуатация	2021-2030
Квартальные просеки	Лосинопогонный	6-1	24	0	0,62	Полоса, средней шириной 4 м, очищенная от древесно\кустарниковой растительности с целью обозначения границ лесных кварталов и клеток, используемая при производстве работ в области лесного хозяйства	Содержание и эксплуатация	2021-2030
Квартальные просеки	Лосинопогонный	6-2	14	0	0,94	Полоса, средней шириной 4 м, очищенная от древесно\кустарниковой растительности с целью обозначения границ лесных кварталов и клеток, используемая при производстве работ в области лесного хозяйства	Содержание и эксплуатация	2021-2030
Квартальные просеки	Лосинопогонный	6-3	15	0	0,95	Полоса, средней шириной 4 м, очищенная от древесно\кустарниковой растительности с целью обозначения границ лесных кварталов и клеток, используемая при производстве работ в области лесного хозяйства	Содержание и эксплуатация	2021-2030
Квартальные просеки	Лосинопогонный	9-1	3	0	0,13	Полоса, средней шириной 4 м, очищенная от древесно\кустарниковой растительности с целью обозначения границ лесных кварталов и клеток, используемая при производстве работ в области лесного хозяйства	Содержание и эксплуатация	2021-2030
Квартальные просеки	Лосинопогонный	9-2	17	0	0,66	Полоса, средней шириной 4 м, очищенная от древесно\кустарниковой растительности с целью обозначения границ лесных кварталов и клеток, используемая при производстве работ в области лесного хозяйства	Содержание и эксплуатация	2021-2030
Квартальные просеки	Лосинопогонный	9-4	2	0	0,13	Полоса, средней шириной 4 м, очищенная от древесно\кустарниковой растительности с целью обозначения границ лесных кварталов и клеток, используемая при производстве работ в области лесного хозяйства	Содержание и эксплуатация	2021-2030
Квартальные просеки	Лосинопогонный	10-1	15	0	1,06	Полоса, средней шириной 4 м, очищенная от древесно\кустарниковой растительности с целью обозначения границ лесных кварталов и клеток, используемая при производстве работ в области лесного хозяйства	Содержание и эксплуатация	2021-2030
Квартальные просеки	Лосинопогонный	10-2	14	0	1,12	Полоса, средней шириной 4 м, очищенная от древесно\кустарниковой растительности с целью обозначения границ лесных кварталов и клеток, используемая при производстве работ в области лесного хозяйства	Содержание и эксплуатация	2021-2030
Квартальные просеки	Лосинопогонный	10-3	15	0	0,67	Полоса, средней шириной 4 м, очищенная от древесно\кустарниковой растительности с целью обозначения границ лесных кварталов и клеток, используемая при производстве работ в области лесного хозяйства	Содержание и эксплуатация	2021-2030
Квартальные просеки	Лосинопогонный	10-4	18	0	1,13	Полоса, средней шириной 4 м, очищенная от древесно\кустарниковой растительности с целью обозначения границ лесных кварталов и клеток, используемая при производстве работ в области лесного хозяйства	Содержание и эксплуатация	2021-2030
Квартальные просеки	Лосинопогонный	11-1	13	0	1,02	Полоса, средней шириной 4 м, очищенная от древесно\кустарниковой растительности с целью обозначения границ лесных кварталов и клеток, используемая при производстве работ в области лесного хозяйства	Содержание и эксплуатация	2021-2030
Квартальные просеки	Лосинопогонный	11-2	16	0	1,03	Полоса, средней шириной 4 м, очищенная от древесно\кустарниковой растительности с целью обозначения границ лесных кварталов и клеток, используемая при производстве работ в области лесного хозяйства	Содержание и эксплуатация	2021-2030
Квартальные просеки	Лосинопогонный	11-3	19	0	1,06	Полоса, средней шириной 4 м, очищенная от древесно\кустарниковой растительности с целью обозначения границ лесных кварталов и клеток, используемая при производстве работ в области лесного хозяйства	Содержание и эксплуатация	2021-2030
Квартальные просеки	Лосинопогонный	11-4	12	0	1,07	Полоса, средней шириной 4 м, очищенная от древесно\кустарниковой растительности с целью обозначения границ лесных кварталов и клеток, используемая при производстве работ в области лесного хозяйства	Содержание и эксплуатация	2021-2030
Квартальные просеки	Лосинопогонный	12-1	14	0	1,09	Полоса, средней шириной 4 м, очищенная от древесно\кустарниковой растительности с целью обозначения границ лесных кварталов и клеток, используемая при производстве работ в области лесного хозяйства	Содержание и эксплуатация	2021-2030
Квартальные просеки	Лосинопогонный	12-2	18	0	0,6	Полоса, средней шириной 4 м, очищенная от древесно\кустарниковой растительности с целью обозначения границ лесных кварталов и клеток, используемая при производстве работ в области лесного хозяйства	Содержание и эксплуатация	2021-2030
Квартальные просеки	Лосинопогонный	12-3	17	0	1,1	Полоса, средней шириной 4 м, очищенная от древесно\кустарниковой растительности с целью обозначения границ лесных кварталов и клеток, используемая при производстве работ в области лесного хозяйства	Содержание и эксплуатация	2021-2030
Квартальные просеки	Лосинопогонный	12-4	22	0	1,13	Полоса, средней шириной 4 м, очищенная от древесно\кустарниковой растительности с целью обозначения границ лесных кварталов и клеток, используемая при производстве работ в области лесного хозяйства	Содержание и эксплуатация	2021-2030
Квартальные просеки	Лосинопогонный	16-2	11	0	0,13	Полоса, средней шириной 4 м, очищенная от древесно\кустарниковой растительности с целью обозначения границ лесных кварталов и клеток, используемая при производстве работ в области лесного хозяйства	Содержание и эксплуатация	2021-2030
Квартальные просеки	Лосинопогонный	16-4	2	0	0,19	Полоса, средней шириной 4 м, очищенная от древесно\кустарниковой растительности с целью обозначения границ лесных кварталов и клеток, используемая при производстве работ в области лесного хозяйства	Содержание и эксплуатация	2021-2030
Квартальные просеки	Лосинопогонный	17-1	16	0	0,54	Полоса, средней шириной 4 м, очищенная от древесно\кустарниковой растительности с целью обозначения границ лесных кварталов и клеток, используемая при производстве работ в области лесного хозяйства	Содержание и эксплуатация	2021-2030
Квартальные просеки	Лосинопогонный	17-2	9	0	0,52	Полоса, средней шириной 4 м, очищенная от древесно\кустарниковой растительности с целью обозначения границ лесных кварталов и клеток, используемая при производстве работ в области лесного хозяйства	Содержание и эксплуатация	2021-2030
Квартальные просеки	Лосинопогонный	17-3	16	0	0,73	Полоса, средней шириной 4 м, очищенная от древесно\кустарниковой растительности с целью обозначения границ лесных кварталов и клеток, используемая при производстве работ в области лесного хозяйства	Содержание и эксплуатация	2021-2030
Квартальные просеки	Лосинопогонный	17-4	13	0	1	Полоса, средней шириной 4 м, очищенная от древесно\кустарниковой растительности с целью обозначения границ лесных кварталов и клеток, используемая при производстве работ в области лесного хозяйства	Содержание и эксплуатация	2021-2030

Квартальные просеки	Лосинопогонный	18-1	14	0	0,5	Полоса, средней шириной 4 м, очищенная от древесно\кустарниковой растительности с целью обозначения границ лесных кварталов и клеток, используемая при производстве работ в области лесного хозяйства	Содержание и эксплуатация	2021-2030
Квартальные просеки	Лосинопогонный	18-2	10	0	0,78	Полоса, средней шириной 4 м, очищенная от древесно\кустарниковой растительности с целью обозначения границ лесных кварталов и клеток, используемая при производстве работ в области лесного хозяйства	Содержание и эксплуатация	2021-2030
Квартальные просеки	Лосинопогонный	18-3	11	0	1,06	Полоса, средней шириной 4 м, очищенная от древесно\кустарниковой растительности с целью обозначения границ лесных кварталов и клеток, используемая при производстве работ в области лесного хозяйства	Содержание и эксплуатация	2021-2030
Квартальные просеки	Лосинопогонный	18-4	18	0	1,06	Полоса, средней шириной 4 м, очищенная от древесно\кустарниковой растительности с целью обозначения границ лесных кварталов и клеток, используемая при производстве работ в области лесного хозяйства	Содержание и эксплуатация	2021-2030
Квартальные просеки	Лосинопогонный	19-1	15	0	0,8	Полоса, средней шириной 4 м, очищенная от древесно\кустарниковой растительности с целью обозначения границ лесных кварталов и клеток, используемая при производстве работ в области лесного хозяйства	Содержание и эксплуатация	2021-2030
Квартальные просеки	Лосинопогонный	19-2	8	0	0,3	Полоса, средней шириной 4 м, очищенная от древесно\кустарниковой растительности с целью обозначения границ лесных кварталов и клеток, используемая при производстве работ в области лесного хозяйства	Содержание и эксплуатация	2021-2030
Квартальные просеки	Лосинопогонный	19-3	9	0	1,01	Полоса, средней шириной 4 м, очищенная от древесно\кустарниковой растительности с целью обозначения границ лесных кварталов и клеток, используемая при производстве работ в области лесного хозяйства	Содержание и эксплуатация	2021-2030
Квартальные просеки	Лосинопогонный	19-4	7	0	1,02	Полоса, средней шириной 4 м, очищенная от древесно\кустарниковой растительности с целью обозначения границ лесных кварталов и клеток, используемая при производстве работ в области лесного хозяйства	Содержание и эксплуатация	2021-2030
Квартальные просеки	Лосинопогонный	19-5	10	0	1,06	Полоса, средней шириной 4 м, очищенная от древесно\кустарниковой растительности с целью обозначения границ лесных кварталов и клеток, используемая при производстве работ в области лесного хозяйства	Содержание и эксплуатация	2021-2030
Квартальные просеки	Лосинопогонный	19-6	14	0	1,03	Полоса, средней шириной 4 м, очищенная от древесно\кустарниковой растительности с целью обозначения границ лесных кварталов и клеток, используемая при производстве работ в области лесного хозяйства	Содержание и эксплуатация	2021-2030
Квартальные просеки	Лосинопогонный	20-1	10	0	0,63	Полоса, средней шириной 4 м, очищенная от древесно\кустарниковой растительности с целью обозначения границ лесных кварталов и клеток, используемая при производстве работ в области лесного хозяйства	Содержание и эксплуатация	2021-2030
Квартальные просеки	Лосинопогонный	20-2	10	0	0,62	Полоса, средней шириной 4 м, очищенная от древесно\кустарниковой растительности с целью обозначения границ лесных кварталов и клеток, используемая при производстве работ в области лесного хозяйства	Содержание и эксплуатация	2021-2030
Квартальные просеки	Лосинопогонный	20-3	10	0	1,03	Полоса, средней шириной 4 м, очищенная от древесно\кустарниковой растительности с целью обозначения границ лесных кварталов и клеток, используемая при производстве работ в области лесного хозяйства	Содержание и эксплуатация	2021-2030
Квартальные просеки	Лосинопогонный	20-4	10	0	1,04	Полоса, средней шириной 4 м, очищенная от древесно\кустарниковой растительности с целью обозначения границ лесных кварталов и клеток, используемая при производстве работ в области лесного хозяйства	Содержание и эксплуатация	2021-2030
Квартальные просеки	Лосинопогонный	21-1	13	0	0,69	Полоса, средней шириной 4 м, очищенная от древесно\кустарниковой растительности с целью обозначения границ лесных кварталов и клеток, используемая при производстве работ в области лесного хозяйства	Содержание и эксплуатация	2021-2030
Квартальные просеки	Лосинопогонный	21-2	10	0	0,6	Полоса, средней шириной 4 м, очищенная от древесно\кустарниковой растительности с целью обозначения границ лесных кварталов и клеток, используемая при производстве работ в области лесного хозяйства	Содержание и эксплуатация	2021-2030
Квартальные просеки	Лосинопогонный	21-3	15	0	1,02	Полоса, средней шириной 4 м, очищенная от древесно\кустарниковой растительности с целью обозначения границ лесных кварталов и клеток, используемая при производстве работ в области лесного хозяйства	Содержание и эксплуатация	2021-2030
Квартальные просеки	Лосинопогонный	21-4	16	0	1,03	Полоса, средней шириной 4 м, очищенная от древесно\кустарниковой растительности с целью обозначения границ лесных кварталов и клеток, используемая при производстве работ в области лесного хозяйства	Содержание и эксплуатация	2021-2030
Квартальные просеки	Лосинопогонный	22-1	13	0	0,44	Полоса, средней шириной 4 м, очищенная от древесно\кустарниковой растительности с целью обозначения границ лесных кварталов и клеток, используемая при производстве работ в области лесного хозяйства	Содержание и эксплуатация	2021-2030
Квартальные просеки	Лосинопогонный	22-2	16	0	0,41	Полоса, средней шириной 4 м, очищенная от древесно\кустарниковой растительности с целью обозначения границ лесных кварталов и клеток, используемая при производстве работ в области лесного хозяйства	Содержание и эксплуатация	2021-2030
Квартальные просеки	Лосинопогонный	22-3	16	0	1,22	Полоса, средней шириной 4 м, очищенная от древесно\кустарниковой растительности с целью обозначения границ лесных кварталов и клеток, используемая при производстве работ в области лесного хозяйства	Содержание и эксплуатация	2021-2030
Квартальные просеки	Лосинопогонный	22-4	13	0	1,1	Полоса, средней шириной 4 м, очищенная от древесно\кустарниковой растительности с целью обозначения границ лесных кварталов и клеток, используемая при производстве работ в области лесного хозяйства	Содержание и эксплуатация	2021-2030
Квартальные просеки	Лосинопогонный	23-1	11	0	0,34	Полоса, средней шириной 4 м, очищенная от древесно\кустарниковой растительности с целью обозначения границ лесных кварталов и клеток, используемая при производстве работ в области лесного хозяйства	Содержание и эксплуатация	2021-2030
Квартальные просеки	Лосинопогонный	23-2	18	0	0,28	Полоса, средней шириной 4 м, очищенная от древесно\кустарниковой растительности с целью обозначения границ лесных кварталов и клеток, используемая при производстве работ в области лесного хозяйства	Содержание и эксплуатация	2021-2030
Квартальные просеки	Лосинопогонный	23-3	12	0	0,47	Полоса, средней шириной 4 м, очищенная от древесно\кустарниковой растительности с целью обозначения границ лесных кварталов и клеток, используемая при производстве работ в области лесного хозяйства	Содержание и эксплуатация	2021-2030
Квартальные просеки	Лосинопогонный	23-4	15	0	1,86	Полоса, средней шириной 4 м, очищенная от древесно\кустарниковой растительности с целью обозначения границ лесных кварталов и клеток, используемая при производстве работ в области лесного хозяйства	Содержание и эксплуатация	2021-2030
Квартальные просеки	Лосинопогонный	32-1	5	0	0,26	Полоса, средней шириной 4 м, очищенная от древесно\кустарниковой растительности с целью обозначения границ лесных кварталов и клеток, используемая при производстве работ в области лесного хозяйства	Содержание и эксплуатация	2021-2030
Квартальные просеки	Лосинопогонный	32-2	15	0	0,76	Полоса, средней шириной 4 м, очищенная от древесно\кустарниковой растительности с целью обозначения границ лесных кварталов и клеток, используемая при производстве работ в области лесного хозяйства	Содержание и эксплуатация	2021-2030
Квартальные просеки	Лосинопогонный	32-4	4	0	0,22	Полоса, средней шириной 4 м, очищенная от древесно\кустарниковой растительности с целью обозначения границ лесных кварталов и клеток, используемая при производстве работ в области лесного хозяйства	Содержание и эксплуатация	2021-2030
Квартальные просеки	Лосинопогонный	33-1	10	0	1,1	Полоса, средней шириной 4 м, очищенная от древесно\кустарниковой растительности с целью обозначения границ лесных кварталов и клеток, используемая при производстве работ в области лесного хозяйства	Содержание и эксплуатация	2021-2030
Квартальные просеки	Лосинопогонный	33-2	17	0	1,13	Полоса, средней шириной 4 м, очищенная от древесно\кустарниковой растительности с целью обозначения границ лесных кварталов и клеток, используемая при производстве работ в области лесного хозяйства	Содержание и эксплуатация	2021-2030
Квартальные просеки	Лосинопогонный	33-3	14	0	0,8	Полоса, средней шириной 4 м, очищенная от древесно\кустарниковой растительности с целью обозначения границ лесных кварталов и клеток, используемая при производстве работ в области лесного хозяйства	Содержание и эксплуатация	2021-2030
Квартальные просеки	Лосинопогонный	33-4	19	0	1,16	Полоса, средней шириной 4 м, очищенная от древесно\кустарниковой растительности с целью обозначения границ лесных кварталов и клеток, используемая при производстве работ в области лесного хозяйства	Содержание и эксплуатация	2021-2030
Квартальные просеки	Лосинопогонный	34-1	14	0	1,17	Полоса, средней шириной 4 м, очищенная от древесно\кустарниковой растительности с целью обозначения границ лесных кварталов и клеток, используемая при производстве работ в области лесного хозяйства	Содержание и эксплуатация	2021-2030
Квартальные просеки	Лосинопогонный	34-2	6	0	1,16	Полоса, средней шириной 4 м, очищенная от древесно\кустарниковой растительности с целью обозначения границ лесных кварталов и клеток, используемая при производстве работ в области лесного хозяйства	Содержание и эксплуатация	2021-2030
Квартальные просеки	Лосинопогонный	34-3	11	0	1,19	Полоса, средней шириной 4 м, очищенная от древесно\кустарниковой растительности с целью обозначения границ лесных кварталов и клеток, используемая при производстве работ в области лесного хозяйства	Содержание и эксплуатация	2021-2030
Квартальные просеки	Лосинопогонный	34-4	8	0	1,21	Полоса, средней шириной 4 м, очищенная от древесно\кустарниковой растительности с целью обозначения границ лесных кварталов и клеток, используемая при производстве работ в области лесного хозяйства	Содержание и эксплуатация	2021-2030
Квартальные просеки	Лосинопогонный	35-1	12	0	1,17	Полоса, средней шириной 4 м, очищенная от древесно\кустарниковой растительности с целью обозначения границ лесных кварталов и клеток, используемая при производстве работ в области лесного хозяйства	Содержание и эксплуатация	2021-2030
Квартальные просеки	Лосинопогонный	35-2	17	0	1,19	Полоса, средней шириной 4 м, очищенная от древесно\кустарниковой растительности с целью обозначения границ лесных кварталов и клеток, используемая при производстве работ в области лесного хозяйства	Содержание и эксплуатация	2021-2030
Квартальные просеки	Лосинопогонный	35-3	8	0	1,22	Полоса, средней шириной 4 м, очищенная от древесно\кустарниковой растительности с целью обозначения границ лесных кварталов и клеток, используемая при производстве работ в области лесного хозяйства	Содержание и эксплуатация	2021-2030
Квартальные просеки	Лосинопогонный	35-4	17	0	1,28	Полоса, средней шириной 4 м, очищенная от древесно\кустарниковой растительности с целью обозначения границ лесных кварталов и клеток, используемая при производстве работ в области лесного хозяйства	Содержание и эксплуатация	2021-2030
Квартальные просеки	Лосинопогонный	36-1	18	0	1,15	Полоса, средней шириной 4 м, очищенная от древесно\кустарниковой растительности с целью обозначения границ лесных кварталов и клеток, используемая при производстве работ в области лесного хозяйства	Содержание и эксплуатация	2021-2030
Квартальные просеки	Лосинопогонный	36-2	16	0	1,39	Полоса, средней шириной 4 м, очищенная от древесно\кустарниковой растительности с целью обозначения границ лесных кварталов и клеток, используемая при производстве работ в области лесного хозяйства	Содержание и эксплуатация	2021-2030
Квартальные просеки	Лосинопогонный	36-3	13	0	1,49	Полоса, средней шириной 4 м, очищенная от древесно\кустарниковой растительности с целью обозначения границ лесных кварталов и клеток, используемая при производстве работ в области лесного хозяйства	Содержание и эксплуатация	2021-2030
Квартальные просеки	Лосинопогонный	44-1	2	0	0,21	Полоса, средней шириной 4 м, очищенная от древесно\кустарниковой растительности с целью обозначения границ лесных кварталов и клеток, используемая при производстве работ в области лесного хозяйства	Содержание и эксплуатация	2021-2030
Квартальные просеки	Лосинопогонный	44-2	11	0	0,75	Полоса, средней шириной 4 м, очищенная от древесно\кустарниковой растительности с целью обозначения границ лесных кварталов и клеток, используемая при производстве работ в области лесного хозяйства	Содержание и эксплуатация	2021-2030
Квартальные просеки	Лосинопогонный	44-4	6	0	0,33	Полоса, средней шириной 4 м, очищенная от древесно\кустарниковой растительности с целью обозначения границ лесных кварталов и клеток, используемая при производстве работ в области лесного хозяйства	Содержание и эксплуатация	2021-2030
Квартальные просеки	Лосинопогонный	45-1	5	0	1,32	Полоса, средней шириной 4 м, очищенная от древесно\кустарниковой растительности с целью обозначения границ лесных кварталов и клеток, используемая при производстве работ в области лесного хозяйства	Содержание и эксплуатация	2021-2030
Квартальные просеки	Лосинопогонный	45-2	13	0	1,29	Полоса, средней шириной 4 м, очищенная от древесно\кустарниковой растительности с целью обозначения границ лесных кварталов и клеток, используемая при производстве работ в области лесного хозяйства	Содержание и эксплуатация	2021-2030
Квартальные просеки	Лосинопогонный	45-3	9	0	0,66	Полоса, средней шириной 4 м, очищенная от древесно\кустарниковой растительности с целью обозначения границ лесных кварталов и клеток, используемая при производстве работ в области лесного хозяйства	Содержание и эксплуатация	2021-2030
Квартальные просеки	Лосинопогонный	46-1	12	0	1,36	Полоса, средней шириной 4 м, очищенная от древесно\кустарниковой растительности с целью обозначения границ лесных кварталов и клеток, используемая при производстве работ в области лесного хозяйства	Содержание и эксплуатация	2021-2030
Квартальные просеки	Лосинопогонный	46-2	7	0	1,28	Полоса, средней шириной 4 м, очищенная от древесно\кустарниковой растительности с целью обозначения границ лесных кварталов и клеток, используемая при производстве работ в области лесного хозяйства	Содержание и эксплуатация	2021-2030
Квартальные просеки	Лосинопогонный	74-1	28	0	0,61	Полоса, средней шириной 4 м, очищенная от древесно\кустарниковой растительности с целью обозначения границ лесных кварталов и клеток, используемая при производстве работ в области лесного хозяйства	Содержание и эксплуатация	2021-2030
Квартальные просеки	Лосинопогонный	74-2	5	0	0,47	Полоса, средней шириной 4 м, очищенная от древесно\кустарниковой растительности с целью обозначения границ лесных кварталов и клеток, используемая при производстве работ в области лесного хозяйства	Содержание и эксплуатация	2021-2030
Квартальные просеки	Лосинопогонный	74-3	26	0	0,91	Полоса, средней шириной 4 м, очищенная от древесно\кустарниковой растительности с целью обозначения границ лесных кварталов и клеток, используемая при производстве работ в области лесного хозяйства	Содержание и эксплуатация	2021-2030
Квартальные просеки	Лосинопогонный	75-1	15	0	0,26	Полоса, средней шириной 4 м, очищенная от древесно\кустарниковой растительности с целью обозначения границ лесных кварталов и клеток, используемая при производстве работ в области лесного хозяйства	Содержание и эксплуатация	2021-2030
Квартальные просеки	Лосинопогонный	75-2	11	0	0,47	Полоса, средней шириной 4 м, очищенная от древесно\кустарниковой растительности с целью обозначения границ лесных кварталов и клеток, используемая при производстве работ в области лесного хозяйства	Содержание и эксплуатация	2021-2030
Квартальные просеки	Лосинопогонный	75-3	13	0	1,12	Полоса, средней шириной 4 м, очищенная от древесно\кустарниковой растительности с целью обозначения границ лесных кварталов и клеток, используемая при производстве работ в области лесного хозяйства	Содержание и эксплуатация	2021-2030
Квартальные просеки	Лосинопогонный	75-4	6	0	1,18	Полоса, средней шириной 4 м, очищенная от древесно\кустарниковой растительности с целью обозначения границ лесных кварталов и клеток, используемая при производстве работ в области лесного хозяйства	Содержание и эксплуатация	2021-2030
Квартальные просеки	Лосинопогонный	76-1	27	0	0,52	Полоса, средней шириной 4 м, очищенная от древесно\кустарниковой растительности с целью обозначения границ лесных кварталов и клеток, используемая при производстве работ в области лесного хозяйства	Содержание и эксплуатация	2021-2030
Квартальные просеки	Лосинопогонный	76-2	33	0	1,77	Полоса, средней шириной 4 м, очищенная от древесно\кустарниковой растительности с целью обозначения границ лесных кварталов и клеток, используемая при производстве работ в области лесного хозяйства	Содержание и эксплуатация	2021-2030
Квартальные просеки	Лосинопогонный	77-2	20	0	0,94	Полоса, средней шириной 4 м, очищенная от древесно\кустарниковой растительности с целью обозначения границ лесных кварталов и клеток, используемая при производстве работ в области лесного хозяйства	Содержание и эксплуатация	2021-2030
Квартальные просеки	Лосинопогонный	77-3	26	0	1,22	Полоса, средней шириной 4 м, очищенная от древесно\кустарниковой растительности с целью обозначения границ лесных кварталов и клеток, используемая при производстве работ в области лесного хозяйства	Содержание и эксплуатация	2021-2030
Квартальные просеки	Лосинопогонный	77-4	20	0	1,67	Полоса, средней шириной 4 м, очищенная от древесно\кустарниковой растительности с целью обозначения границ лесных кварталов и клеток, используемая при производстве работ в области лесного хозяйства	Содержание и эксплуатация	2021-2030
Квартальные просеки	Лосинопогонный	77-5	19	0	1,91	Полоса, средней шириной 4 м, очищенная от древесно\кустарниковой растительности с целью обозначения границ лесных кварталов и клеток, используемая при производстве работ в области лесного хозяйства	Содержание и эксплуатация	2021-2030
Квартальные просеки	Лосинопогонный	78-1	19	0	0,42	Полоса, средней шириной 4 м, очищенная от древесно\кустарниковой растительности с целью обозначения границ лесных кварталов и клеток, используемая при производстве работ в области лесного хозяйства	Содержание и эксплуатация	2021-2030
Квартальные просеки	Лосинопогонный	78-2	19	0	1,92	Полоса, средней шириной 4 м, очищенная от древесно\кустарниковой растительности с целью обозначения границ лесных кварталов и клеток, используемая при производстве работ в области лесного хозяйства	Содержание и эксплуатация	2021-2030
Квартальные просеки	Лосинопогонный	78-3	28	0	2,05	Полоса, средней шириной 4 м, очищенная от древесно\кустарниковой растительности с целью обозначения границ лесных кварталов и клеток, используемая при производстве работ в области лесного хозяйства	Содержание и эксплуатация	2021-2030
Квартальные просеки	Лосинопогонный	79-1	11	0	0,47	Полоса, средней шириной 4 м, очищенная от древесно\кустарниковой растительности с целью обозначения границ лесных кварталов и клеток, используемая при производстве работ в области лесного хозяйства	Содержание и эксплуатация	2021-2030
Квартальные просеки	Лосинопогонный	79-2	17	0	1,12	Полоса, средней шириной 4 м, очищенная от древесно\кустарниковой растительности с целью обозначения границ лесных кварталов и клеток, используемая при производстве работ в области лесного хозяйства	Содержание и эксплуатация	2021-2030
Квартальные просеки	Лосинопогонный	79-3	11	0	1,61	Полоса, средней шириной 4 м, очищенная от древесно\кустарниковой растительности с целью обозначения границ лесных кварталов и клеток, используемая при производстве работ в области лесного хозяйства	Содержание и эксплуатация	2021-2030
Квартальные просеки	Лосинопогонный	79-4	25	0	3,28	Полоса, средней шириной 4 м, очищенная от древесно\кустарниковой растительности с целью обозначения границ лесных кварталов и клеток, используемая при производстве работ в области лесного хозяйства	Содержание и эксплуатация	2021-2030
Квартальные просеки	Лосинопогонный	79-4	26	0	0,43	Полоса, средней шириной 4 м, очищенная от древесно\кустарниковой растительности с целью обозначения границ лесных кварталов и клеток, используемая при производстве работ в области лесного хозяйства	Содержание и эксплуатация	2021-2030

Квартальные просеки	Алексеевский	2	10	0	0,71	Полоса, средней шириной 4 м, очищенная от древесно\кустарниковой растительности с целью обозначения границ лесных кварталов и клеток, используемая при производстве работ в области лесного хозяйства	Содержание и эксплуатация	2021-2030
Квартальные просеки	Алексеевский	3	30	0	0,47	Полоса, средней шириной 4 м, очищенная от древесно\кустарниковой растительности с целью обозначения границ лесных кварталов и клеток, используемая при производстве работ в области лесного хозяйства	Содержание и эксплуатация	2021-2030
Квартальные просеки	Алексеевский	4	14	0	1,28	Полоса, средней шириной 4 м, очищенная от древесно\кустарниковой растительности с целью обозначения границ лесных кварталов и клеток, используемая при производстве работ в области лесного хозяйства	Содержание и эксплуатация	2021-2030
Квартальные просеки	Алексеевский	5	15	0	1,36	Полоса, средней шириной 4 м, очищенная от древесно\кустарниковой растительности с целью обозначения границ лесных кварталов и клеток, используемая при производстве работ в области лесного хозяйства	Содержание и эксплуатация	2021-2030
Квартальные просеки	Алексеевский	6	15	0	1,32	Полоса, средней шириной 4 м, очищенная от древесно\кустарниковой растительности с целью обозначения границ лесных кварталов и клеток, используемая при производстве работ в области лесного хозяйства	Содержание и эксплуатация	2021-2030
Квартальные просеки	Алексеевский	7	17	0	0,94	Полоса, средней шириной 4 м, очищенная от древесно\кустарниковой растительности с целью обозначения границ лесных кварталов и клеток, используемая при производстве работ в области лесного хозяйства	Содержание и эксплуатация	2021-2030
Квартальные просеки	Алексеевский	8	20	0	0,62	Полоса, средней шириной 4 м, очищенная от древесно\кустарниковой растительности с целью обозначения границ лесных кварталов и клеток, используемая при производстве работ в области лесного хозяйства	Содержание и эксплуатация	2021-2030
Квартальные просеки	Алексеевский	10	15	0	0,72	Полоса, средней шириной 4 м, очищенная от древесно\кустарниковой растительности с целью обозначения границ лесных кварталов и клеток, используемая при производстве работ в области лесного хозяйства	Содержание и эксплуатация	2021-2030
Квартальные просеки	Алексеевский	11	12	0	1,33	Полоса, средней шириной 4 м, очищенная от древесно\кустарниковой растительности с целью обозначения границ лесных кварталов и клеток, используемая при производстве работ в области лесного хозяйства	Содержание и эксплуатация	2021-2030
Квартальные просеки	Алексеевский	12	16	0	1,33	Полоса, средней шириной 4 м, очищенная от древесно\кустарниковой растительности с целью обозначения границ лесных кварталов и клеток, используемая при производстве работ в области лесного хозяйства	Содержание и эксплуатация	2021-2030
Квартальные просеки	Алексеевский	13	16	0	1,33	Полоса, средней шириной 4 м, очищенная от древесно\кустарниковой растительности с целью обозначения границ лесных кварталов и клеток, используемая при производстве работ в области лесного хозяйства	Содержание и эксплуатация	2021-2030
Квартальные просеки	Алексеевский	14	16	0	0,98	Полоса, средней шириной 4 м, очищенная от древесно\кустарниковой растительности с целью обозначения границ лесных кварталов и клеток, используемая при производстве работ в области лесного хозяйства	Содержание и эксплуатация	2021-2030
Квартальные просеки	Алексеевский	15	12	0	0,8	Полоса, средней шириной 4 м, очищенная от древесно\кустарниковой растительности с целью обозначения границ лесных кварталов и клеток, используемая при производстве работ в области лесного хозяйства	Содержание и эксплуатация	2021-2030
Квартальные просеки	Алексеевский	16	14	0	0,37	Полоса, средней шириной 4 м, очищенная от древесно\кустарниковой растительности с целью обозначения границ лесных кварталов и клеток, используемая при производстве работ в области лесного хозяйства	Содержание и эксплуатация	2021-2030
Квартальные просеки	Алексеевский	17	12	0	1,17	Полоса, средней шириной 4 м, очищенная от древесно\кустарниковой растительности с целью обозначения границ лесных кварталов и клеток, используемая при производстве работ в области лесного хозяйства	Содержание и эксплуатация	2021-2030
Квартальные просеки	Алексеевский	18	18	0	0,66	Полоса, средней шириной 4 м, очищенная от древесно\кустарниковой растительности с целью обозначения границ лесных кварталов и клеток, используемая при производстве работ в области лесного хозяйства	Содержание и эксплуатация	2021-2030
Квартальные просеки	Алексеевский	19	18	0	1,33	Полоса, средней шириной 4 м, очищенная от древесно\кустарниковой растительности с целью обозначения границ лесных кварталов и клеток, используемая при производстве работ в области лесного хозяйства	Содержание и эксплуатация	2021-2030
Квартальные просеки	Алексеевский	20	17	0	1,34	Полоса, средней шириной 4 м, очищенная от древесно\кустарниковой растительности с целью обозначения границ лесных кварталов и клеток, используемая при производстве работ в области лесного хозяйства	Содержание и эксплуатация	2021-2030
Квартальные просеки	Алексеевский	21	14	0	1,31	Полоса, средней шириной 4 м, очищенная от древесно\кустарниковой растительности с целью обозначения границ лесных кварталов и клеток, используемая при производстве работ в области лесного хозяйства	Содержание и эксплуатация	2021-2030
Квартальные просеки	Алексеевский	22	25	0	0,81	Полоса, средней шириной 4 м, очищенная от древесно\кустарниковой растительности с целью обозначения границ лесных кварталов и клеток, используемая при производстве работ в области лесного хозяйства	Содержание и эксплуатация	2021-2030
Квартальные просеки	Алексеевский	23	20	0	0,23	Полоса, средней шириной 4 м, очищенная от древесно\кустарниковой растительности с целью обозначения границ лесных кварталов и клеток, используемая при производстве работ в области лесного хозяйства	Содержание и эксплуатация	2021-2030
Квартальные просеки	Алексеевский	24	15	0	1,32	Полоса, средней шириной 4 м, очищенная от древесно\кустарниковой растительности с целью обозначения границ лесных кварталов и клеток, используемая при производстве работ в области лесного хозяйства	Содержание и эксплуатация	2021-2030
Квартальные просеки	Алексеевский	25	13	0	1,18	Полоса, средней шириной 4 м, очищенная от древесно\кустарниковой растительности с целью обозначения границ лесных кварталов и клеток, используемая при производстве работ в области лесного хозяйства	Содержание и эксплуатация	2021-2030
Квартальные просеки	Алексеевский	26	18	0	0,67	Полоса, средней шириной 4 м, очищенная от древесно\кустарниковой растительности с целью обозначения границ лесных кварталов и клеток, используемая при производстве работ в области лесного хозяйства	Содержание и эксплуатация	2021-2030
Квартальные просеки	Алексеевский	27	24	0	1,33	Полоса, средней шириной 4 м, очищенная от древесно\кустарниковой растительности с целью обозначения границ лесных кварталов и клеток, используемая при производстве работ в области лесного хозяйства	Содержание и эксплуатация	2021-2030
Квартальные просеки	Алексеевский	28	15	0	1,36	Полоса, средней шириной 4 м, очищенная от древесно\кустарниковой растительности с целью обозначения границ лесных кварталов и клеток, используемая при производстве работ в области лесного хозяйства	Содержание и эксплуатация	2021-2030
Квартальные просеки	Алексеевский	29	11	0	1,32	Полоса, средней шириной 4 м, очищенная от древесно\кустарниковой растительности с целью обозначения границ лесных кварталов и клеток, используемая при производстве работ в области лесного хозяйства	Содержание и эксплуатация	2021-2030
Квартальные просеки	Алексеевский	30	15	0	0,67	Полоса, средней шириной 4 м, очищенная от древесно\кустарниковой растительности с целью обозначения границ лесных кварталов и клеток, используемая при производстве работ в области лесного хозяйства	Содержание и эксплуатация	2021-2030
Квартальные просеки	Алексеевский	31	38	0	1,53	Полоса, средней шириной 4 м, очищенная от древесно\кустарниковой растительности с целью обозначения границ лесных кварталов и клеток, используемая при производстве работ в области лесного хозяйства	Содержание и эксплуатация	2021-2030
Квартальные просеки	Алексеевский	32	12	0	1,09	Полоса, средней шириной 4 м, очищенная от древесно\кустарниковой растительности с целью обозначения границ лесных кварталов и клеток, используемая при производстве работ в области лесного хозяйства	Содержание и эксплуатация	2021-2030
Квартальные просеки	Алексеевский	33	32	0	0,72	Полоса, средней шириной 4 м, очищенная от древесно\кустарниковой растительности с целью обозначения границ лесных кварталов и клеток, используемая при производстве работ в области лесного хозяйства	Содержание и эксплуатация	2021-2030
Квартальные просеки	Алексеевский	34	20	0	1,29	Полоса, средней шириной 4 м, очищенная от древесно\кустарниковой растительности с целью обозначения границ лесных кварталов и клеток, используемая при производстве работ в области лесного хозяйства	Содержание и эксплуатация	2021-2030
Квартальные просеки	Алексеевский	35	14	0	1,16	Полоса, средней шириной 4 м, очищенная от древесно\кустарниковой растительности с целью обозначения границ лесных кварталов и клеток, используемая при производстве работ в области лесного хозяйства	Содержание и эксплуатация	2021-2030
Квартальные просеки	Алексеевский	36	12	0	0,67	Полоса, средней шириной 4 м, очищенная от древесно\кустарниковой растительности с целью обозначения границ лесных кварталов и клеток, используемая при производстве работ в области лесного хозяйства	Содержание и эксплуатация	2021-2030
Квартальные просеки	Алексеевский	37	19	0	1,56	Полоса, средней шириной 4 м, очищенная от древесно\кустарниковой растительности с целью обозначения границ лесных кварталов и клеток, используемая при производстве работ в области лесного хозяйства	Содержание и эксплуатация	2021-2030
Квартальные просеки	Алексеевский	38	8	0	1,16	Полоса, средней шириной 4 м, очищенная от древесно\кустарниковой растительности с целью обозначения границ лесных кварталов и клеток, используемая при производстве работ в области лесного хозяйства	Содержание и эксплуатация	2021-2030
Квартальные просеки	Алексеевский	39	5	0	1,31	Полоса, средней шириной 4 м, очищенная от древесно\кустарниковой растительности с целью обозначения границ лесных кварталов и клеток, используемая при производстве работ в области лесного хозяйства	Содержание и эксплуатация	2021-2030
Квартальные просеки	Алексеевский	40	30	0	1,86	Полоса, средней шириной 4 м, очищенная от древесно\кустарниковой растительности с целью обозначения границ лесных кварталов и клеток, используемая при производстве работ в области лесного хозяйства	Содержание и эксплуатация	2021-2030
Квартальные просеки	Алексеевский	41	21	0	1,13	Полоса, средней шириной 4 м, очищенная от древесно\кустарниковой растительности с целью обозначения границ лесных кварталов и клеток, используемая при производстве работ в области лесного хозяйства	Содержание и эксплуатация	2021-2030
Квартальные просеки	Алексеевский	42	17	0	1,19	Полоса, средней шириной 4 м, очищенная от древесно\кустарниковой растительности с целью обозначения границ лесных кварталов и клеток, используемая при производстве работ в области лесного хозяйства	Содержание и эксплуатация	2021-2030
Квартальные просеки	Алексеевский	43	31	0	0,74	Полоса, средней шириной 4 м, очищенная от древесно\кустарниковой растительности с целью обозначения границ лесных кварталов и клеток, используемая при производстве работ в области лесного хозяйства	Содержание и эксплуатация	2021-2030
Квартальные просеки	Алексеевский	44	16	0	1,28	Полоса, средней шириной 4 м, очищенная от древесно\кустарниковой растительности с целью обозначения границ лесных кварталов и клеток, используемая при производстве работ в области лесного хозяйства	Содержание и эксплуатация	2021-2030
Квартальные просеки	Алексеевский	45	9	0	1,18	Полоса, средней шириной 4 м, очищенная от древесно\кустарниковой растительности с целью обозначения границ лесных кварталов и клеток, используемая при производстве работ в области лесного хозяйства	Содержание и эксплуатация	2021-2030
Квартальные просеки	Алексеевский	46	36	0	1,48	Полоса, средней шириной 4 м, очищенная от древесно\кустарниковой растительности с целью обозначения границ лесных кварталов и клеток, используемая при производстве работ в области лесного хозяйства	Содержание и эксплуатация	2021-2030
Квартальные просеки	Алексеевский	47	40	0	0,96	Полоса, средней шириной 4 м, очищенная от древесно\кустарниковой растительности с целью обозначения границ лесных кварталов и клеток, используемая при производстве работ в области лесного хозяйства	Содержание и эксплуатация	2021-2030
Квартальные просеки	Алексеевский	48	38	0	1,32	Полоса, средней шириной 4 м, очищенная от древесно\кустарниковой растительности с целью обозначения границ лесных кварталов и клеток, используемая при производстве работ в области лесного хозяйства	Содержание и эксплуатация	2021-2030
Квартальные просеки	Алексеевский	49	42	0	1,26	Полоса, средней шириной 4 м, очищенная от древесно\кустарниковой растительности с целью обозначения границ лесных кварталов и клеток, используемая при производстве работ в области лесного хозяйства	Содержание и эксплуатация	2021-2030
Квартальные просеки	Алексеевский	50	48	0	1,42	Полоса, средней шириной 4 м, очищенная от древесно\кустарниковой растительности с целью обозначения границ лесных кварталов и клеток, используемая при производстве работ в области лесного хозяйства	Содержание и эксплуатация	2021-2030
Квартальные просеки	Алексеевский	52	22	0	0,67	Полоса, средней шириной 4 м, очищенная от древесно\кустарниковой растительности с целью обозначения границ лесных кварталов и клеток, используемая при производстве работ в области лесного хозяйства	Содержание и эксплуатация	2021-2030
Квартальные просеки	Алексеевский	53	23	0	1,1	Полоса, средней шириной 4 м, очищенная от древесно\кустарниковой растительности с целью обозначения границ лесных кварталов и клеток, используемая при производстве работ в области лесного хозяйства	Содержание и эксплуатация	2021-2030
Квартальные просеки	Алексеевский	54	11	0	0,6	Полоса, средней шириной 4 м, очищенная от древесно\кустарниковой растительности с целью обозначения границ лесных кварталов и клеток, используемая при производстве работ в области лесного хозяйства	Содержание и эксплуатация	2021-2030
Квартальные просеки	Алексеевский	81а	7	0	1,08	Полоса, средней шириной 4 м, очищенная от древесно\кустарниковой растительности с целью обозначения границ лесных кварталов и клеток, используемая при производстве работ в области лесного хозяйства	Содержание и эксплуатация	2021-2030
Квартальные просеки	Лосиноостровский	3-3	34	0	0,89	Полоса, средней шириной 4 м, очищенная от древесно\кустарниковой растительности с целью обозначения границ лесных кварталов и клеток, используемая при производстве работ в области лесного хозяйства	Содержание и эксплуатация	2021-2030
Квартальные просеки	Лосиноостровский	4-3	6	0	0,34	Полоса, средней шириной 4 м, очищенная от древесно\кустарниковой растительности с целью обозначения границ лесных кварталов и клеток, используемая при производстве работ в области лесного хозяйства	Содержание и эксплуатация	2021-2030
Квартальные просеки	Лосиноостровский	7-2	12	0	0,95	Полоса, средней шириной 4 м, очищенная от древесно\кустарниковой растительности с целью обозначения границ лесных кварталов и клеток, используемая при производстве работ в области лесного хозяйства	Содержание и эксплуатация	2021-2030
Квартальные просеки	Лосиноостровский	7-3	20	0	0,52	Полоса, средней шириной 4 м, очищенная от древесно\кустарниковой растительности с целью обозначения границ лесных кварталов и клеток, используемая при производстве работ в области лесного хозяйства	Содержание и эксплуатация	2021-2030
Квартальные просеки	Лосиноостровский	7-4	22	0	1,07	Полоса, средней шириной 4 м, очищенная от древесно\кустарниковой растительности с целью обозначения границ лесных кварталов и клеток, используемая при производстве работ в области лесного хозяйства	Содержание и эксплуатация	2021-2030
Квартальные просеки	Лосиноостровский	8-1	27	0	0,53	Полоса, средней шириной 4 м, очищенная от древесно\кустарниковой растительности с целью обозначения границ лесных кварталов и клеток, используемая при производстве работ в области лесного хозяйства	Содержание и эксплуатация	2021-2030
Квартальные просеки	Лосиноостровский	8-2	18	0	1,17	Полоса, средней шириной 4 м, очищенная от древесно\кустарниковой растительности с целью обозначения границ лесных кварталов и клеток, используемая при производстве работ в области лесного хозяйства	Содержание и эксплуатация	2021-2030
Квартальные просеки	Лосиноостровский	8-3	28	0	0,57	Полоса, средней шириной 4 м, очищенная от древесно\кустарниковой растительности с целью обозначения границ лесных кварталов и клеток, используемая при производстве работ в области лесного хозяйства	Содержание и эксплуатация	2021-2030
Квартальные просеки	Лосиноостровский	8-4	29	0	1,1	Полоса, средней шириной 4 м, очищенная от древесно\кустарниковой растительности с целью обозначения границ лесных кварталов и клеток, используемая при производстве работ в области лесного хозяйства	Содержание и эксплуатация	2021-2030
Квартальные просеки	Лосиноостровский	9-1	14	0	0,86	Полоса, средней шириной 4 м, очищенная от древесно\кустарниковой растительности с целью обозначения границ лесных кварталов и клеток, используемая при производстве работ в области лесного хозяйства	Содержание и эксплуатация	2021-2030
Квартальные просеки	Лосиноостровский	9-2	9	0	0,32	Полоса, средней шириной 4 м, очищенная от древесно\кустарниковой растительности с целью обозначения границ лесных кварталов и клеток, используемая при производстве работ в области лесного хозяйства	Содержание и эксплуатация	2021-2030
Квартальные просеки	Лосиноостровский	9-3	17	0	1,02	Полоса, средней шириной 4 м, очищенная от древесно\кустарниковой растительности с целью обозначения границ лесных кварталов и клеток, используемая при производстве работ в области лесного хозяйства	Содержание и эксплуатация	2021-2030
Квартальные просеки	Лосиноостровский	9-4	31	0	0,87	Полоса, средней шириной 4 м, очищенная от древесно\кустарниковой растительности с целью обозначения границ лесных кварталов и клеток, используемая при производстве работ в области лесного хозяйства	Содержание и эксплуатация	2021-2030
Квартальные просеки	Лосиноостровский	10-3	8	0	0,35	Полоса, средней шириной 4 м, очищенная от древесно\кустарниковой растительности с целью обозначения границ лесных кварталов и клеток, используемая при производстве работ в области лесного хозяйства	Содержание и эксплуатация	2021-2030
Квартальные просеки	Лосиноостровский	13-1	18	0	0,4	Полоса, средней шириной 4 м, очищенная от древесно\кустарниковой растительности с целью обозначения границ лесных кварталов и клеток, используемая при производстве работ в области лесного хозяйства	Содержание и эксплуатация	2021-2030
Квартальные просеки	Лосиноостровский	13-2	12	0	0,3	Полоса, средней шириной 4 м, очищенная от древесно\кустарниковой растительности с целью обозначения границ лесных кварталов и клеток, используемая при производстве работ в области лесного хозяйства	Содержание и эксплуатация	2021-2030
Квартальные просеки	Лосиноостровский	14-1	29	0	0,59	Полоса, средней шириной 4 м, очищенная от древесно\кустарниковой растительности с целью обозначения границ лесных кварталов и клеток, используемая при производстве работ в области лесного хозяйства	Содержание и эксплуатация	2021-2030
Квартальные просеки	Лосиноостровский	14-2	29	0	1,13	Полоса, средней шириной 4 м, очищенная от древесно\кустарниковой растительности с целью обозначения границ лесных кварталов и клеток, используемая при производстве работ в области лесного хозяйства	Содержание и эксплуатация	2021-2030
Квартальные просеки	Лосиноостровский	14-3	20	0	0,59	Полоса, средней шириной 4 м, очищенная от древесно\кустарниковой растительности с целью обозначения границ лесных кварталов и клеток, используемая при производстве работ в области лесного хозяйства	Содержание и эксплуатация	2021-2030
Квартальные просеки	Лосиноостровский	14-4	25	0	1,11	Полоса, средней шириной 4 м, очищенная от древесно\кустарниковой растительности с целью обозначения границ лесных кварталов и клеток, используемая при производстве работ в области лесного хозяйства	Содержание и эксплуатация	2021-2030
Квартальные просеки	Лосиноостровский	15-1	24	0	1	Полоса, средней шириной 4 м, очищенная от древесно\кустарниковой растительности с целью обозначения границ лесных кварталов и клеток, используемая при производстве работ в области лесного хозяйства	Содержание и эксплуатация	2021-2030

Квартальные просеки	Лосиноостровский	15-2	13	0	1,06	Полоса, средней шириной 4 м, очищенная от древесно0кустарниковой растительности с целью обозначения границ лесных кварталов и клеток, используемая при производстве работ в области лесного хозяйства	Содержание и эксплуатация	2021-2030
Квартальные просеки	Лосиноостровский	15-3	23	0	1,03	Полоса, средней шириной 4 м, очищенная от древесно0кустарниковой растительности с целью обозначения границ лесных кварталов и клеток, используемая при производстве работ в области лесного хозяйства	Содержание и эксплуатация	2021-2030
Квартальные просеки	Лосиноостровский	15-4	19	0	1,06	Полоса, средней шириной 4 м, очищенная от древесно0кустарниковой растительности с целью обозначения границ лесных кварталов и клеток, используемая при производстве работ в области лесного хозяйства	Содержание и эксплуатация	2021-2030
Квартальные просеки	Лосиноостровский	16-1	16	0	0,86	Полоса, средней шириной 4 м, очищенная от древесно0кустарниковой растительности с целью обозначения границ лесных кварталов и клеток, используемая при производстве работ в области лесного хозяйства	Содержание и эксплуатация	2021-2030
Квартальные просеки	Лосиноостровский	16-3	13	0	1,06	Полоса, средней шириной 4 м, очищенная от древесно0кустарниковой растительности с целью обозначения границ лесных кварталов и клеток, используемая при производстве работ в области лесного хозяйства	Содержание и эксплуатация	2021-2030
Квартальные просеки	Лосиноостровский	16-4	17	0	0,77	Полоса, средней шириной 4 м, очищенная от древесно0кустарниковой растительности с целью обозначения границ лесных кварталов и клеток, используемая при производстве работ в области лесного хозяйства	Содержание и эксплуатация	2021-2030
Квартальные просеки	Лосиноостровский	27-1	30	0	0,01	Полоса, средней шириной 4 м, очищенная от древесно0кустарниковой растительности с целью обозначения границ лесных кварталов и клеток, используемая при производстве работ в области лесного хозяйства	Содержание и эксплуатация	2021-2030
Квартальные просеки	Лосиноостровский	27-2	53	0	1,02	Полоса, средней шириной 4 м, очищенная от древесно0кустарниковой растительности с целью обозначения границ лесных кварталов и клеток, используемая при производстве работ в области лесного хозяйства	Содержание и эксплуатация	2021-2030
Квартальные просеки	Лосиноостровский	27-3	30	0	0,61	Полоса, средней шириной 4 м, очищенная от древесно0кустарниковой растительности с целью обозначения границ лесных кварталов и клеток, используемая при производстве работ в области лесного хозяйства	Содержание и эксплуатация	2021-2030
Квартальные просеки	Лосиноостровский	28-1	21	0	0,37	Полоса, средней шириной 4 м, очищенная от древесно0кустарниковой растительности с целью обозначения границ лесных кварталов и клеток, используемая при производстве работ в области лесного хозяйства	Содержание и эксплуатация	2021-2030
Квартальные просеки	Лосиноостровский	28-2	33	0	0,21	Полоса, средней шириной 4 м, очищенная от древесно0кустарниковой растительности с целью обозначения границ лесных кварталов и клеток, используемая при производстве работ в области лесного хозяйства	Содержание и эксплуатация	2021-2030
Квартальные просеки	Лосиноостровский	28-3	23	0	0,5	Полоса, средней шириной 4 м, очищенная от древесно0кустарниковой растительности с целью обозначения границ лесных кварталов и клеток, используемая при производстве работ в области лесного хозяйства	Содержание и эксплуатация	2021-2030
Квартальные просеки	Лосиноостровский	29-1	20	0	0,58	Полоса, средней шириной 4 м, очищенная от древесно0кустарниковой растительности с целью обозначения границ лесных кварталов и клеток, используемая при производстве работ в области лесного хозяйства	Содержание и эксплуатация	2021-2030
Квартальные просеки	Лосиноостровский	29-2	22	0	1,07	Полоса, средней шириной 4 м, очищенная от древесно0кустарниковой растительности с целью обозначения границ лесных кварталов и клеток, используемая при производстве работ в области лесного хозяйства	Содержание и эксплуатация	2021-2030
Квартальные просеки	Лосиноостровский	29-3	27	0	0,58	Полоса, средней шириной 4 м, очищенная от древесно0кустарниковой растительности с целью обозначения границ лесных кварталов и клеток, используемая при производстве работ в области лесного хозяйства	Содержание и эксплуатация	2021-2030
Квартальные просеки	Лосиноостровский	29-4	15	0	1,06	Полоса, средней шириной 4 м, очищенная от древесно0кустарниковой растительности с целью обозначения границ лесных кварталов и клеток, используемая при производстве работ в области лесного хозяйства	Содержание и эксплуатация	2021-2030
Квартальные просеки	Лосиноостровский	30-1	17	0	1	Полоса, средней шириной 4 м, очищенная от древесно0кустарниковой растительности с целью обозначения границ лесных кварталов и клеток, используемая при производстве работ в области лесного хозяйства	Содержание и эксплуатация	2021-2030
Квартальные просеки	Лосиноостровский	30-2	11	0	1,09	Полоса, средней шириной 4 м, очищенная от древесно0кустарниковой растительности с целью обозначения границ лесных кварталов и клеток, используемая при производстве работ в области лесного хозяйства	Содержание и эксплуатация	2021-2030
Квартальные просеки	Лосиноостровский	30-3	14	0	1,07	Полоса, средней шириной 4 м, очищенная от древесно0кустарниковой растительности с целью обозначения границ лесных кварталов и клеток, используемая при производстве работ в области лесного хозяйства	Содержание и эксплуатация	2021-2030
Квартальные просеки	Лосиноостровский	30-4	15	0	1,14	Полоса, средней шириной 4 м, очищенная от древесно0кустарниковой растительности с целью обозначения границ лесных кварталов и клеток, используемая при производстве работ в области лесного хозяйства	Содержание и эксплуатация	2021-2030
Квартальные просеки	Лосиноостровский	31-1	11	0	1,1	Полоса, средней шириной 4 м, очищенная от древесно0кустарниковой растительности с целью обозначения границ лесных кварталов и клеток, используемая при производстве работ в области лесного хозяйства	Содержание и эксплуатация	2021-2030
Квартальные просеки	Лосиноостровский	31-2	14	0	1,07	Полоса, средней шириной 4 м, очищенная от древесно0кустарниковой растительности с целью обозначения границ лесных кварталов и клеток, используемая при производстве работ в области лесного хозяйства	Содержание и эксплуатация	2021-2030
Квартальные просеки	Лосиноостровский	31-3	25	0	1,12	Полоса, средней шириной 4 м, очищенная от древесно0кустарниковой растительности с целью обозначения границ лесных кварталов и клеток, используемая при производстве работ в области лесного хозяйства	Содержание и эксплуатация	2021-2030
Квартальные просеки	Лосиноостровский	31-4	17	0	1,07	Полоса, средней шириной 4 м, очищенная от древесно0кустарниковой растительности с целью обозначения границ лесных кварталов и клеток, используемая при производстве работ в области лесного хозяйства	Содержание и эксплуатация	2021-2030
Квартальные просеки	Лосиноостровский	32-1	14	0	0,76	Полоса, средней шириной 4 м, очищенная от древесно0кустарниковой растительности с целью обозначения границ лесных кварталов и клеток, используемая при производстве работ в области лесного хозяйства	Содержание и эксплуатация	2021-2030
Квартальные просеки	Лосиноостровский	32-3	21	0	1,12	Полоса, средней шириной 4 м, очищенная от древесно0кустарниковой растительности с целью обозначения границ лесных кварталов и клеток, используемая при производстве работ в области лесного хозяйства	Содержание и эксплуатация	2021-2030
Квартальные просеки	Лосиноостровский	32-4	17	0	0,79	Полоса, средней шириной 4 м, очищенная от древесно0кустарниковой растительности с целью обозначения границ лесных кварталов и клеток, используемая при производстве работ в области лесного хозяйства	Содержание и эксплуатация	2021-2030
Квартальные просеки	Яузский	37-1	13	0	0,27	Полоса, средней шириной 4 м, очищенная от древесно0кустарниковой растительности с целью обозначения границ лесных кварталов и клеток, используемая при производстве работ в области лесного хозяйства	Содержание и эксплуатация	2021-2030
Квартальные просеки	Яузский	37-2	39	0	1,23	Полоса, средней шириной 4 м, очищенная от древесно0кустарниковой растительности с целью обозначения границ лесных кварталов и клеток, используемая при производстве работ в области лесного хозяйства	Содержание и эксплуатация	2021-2030
Квартальные просеки	Яузский	37-4	14	0	0,2	Полоса, средней шириной 4 м, очищенная от древесно0кустарниковой растительности с целью обозначения границ лесных кварталов и клеток, используемая при производстве работ в области лесного хозяйства	Содержание и эксплуатация	2021-2030
Квартальные просеки	Яузский	38-1	17	0	1,07	Полоса, средней шириной 4 м, очищенная от древесно0кустарниковой растительности с целью обозначения границ лесных кварталов и клеток, используемая при производстве работ в области лесного хозяйства	Содержание и эксплуатация	2021-2030
Квартальные просеки	Яузский	38-2	14	0	1,06	Полоса, средней шириной 4 м, очищенная от древесно0кустарниковой растительности с целью обозначения границ лесных кварталов и клеток, используемая при производстве работ в области лесного хозяйства	Содержание и эксплуатация	2021-2030
Квартальные просеки	Яузский	38-3	22	0	0,96	Полоса, средней шириной 4 м, очищенная от древесно0кустарниковой растительности с целью обозначения границ лесных кварталов и клеток, используемая при производстве работ в области лесного хозяйства	Содержание и эксплуатация	2021-2030
Квартальные просеки	Яузский	38-4	22	0	1,18	Полоса, средней шириной 4 м, очищенная от древесно0кустарниковой растительности с целью обозначения границ лесных кварталов и клеток, используемая при производстве работ в области лесного хозяйства	Содержание и эксплуатация	2021-2030
Квартальные просеки	Яузский	39-2	23	0	0,54	Полоса, средней шириной 4 м, очищенная от древесно0кустарниковой растительности с целью обозначения границ лесных кварталов и клеток, используемая при производстве работ в области лесного хозяйства	Содержание и эксплуатация	2021-2030
Квартальные просеки	Яузский	39-3	25	0	0,54	Полоса, средней шириной 4 м, очищенная от древесно0кустарниковой растительности с целью обозначения границ лесных кварталов и клеток, используемая при производстве работ в области лесного хозяйства	Содержание и эксплуатация	2021-2030
Квартальные просеки	Яузский	39-4	27	0	1,15	Полоса, средней шириной 4 м, очищенная от древесно0кустарниковой растительности с целью обозначения границ лесных кварталов и клеток, используемая при производстве работ в области лесного хозяйства	Содержание и эксплуатация	2021-2030
Квартальные просеки	Яузский	40-1	20	0	0,54	Полоса, средней шириной 4 м, очищенная от древесно0кустарниковой растительности с целью обозначения границ лесных кварталов и клеток, используемая при производстве работ в области лесного хозяйства	Содержание и эксплуатация	2021-2030
Квартальные просеки	Яузский	40-2	12	0	0,53	Полоса, средней шириной 4 м, очищенная от древесно0кустарниковой растительности с целью обозначения границ лесных кварталов и клеток, используемая при производстве работ в области лесного хозяйства	Содержание и эксплуатация	2021-2030
Квартальные просеки	Яузский	40-3	23	0	1,17	Полоса, средней шириной 4 м, очищенная от древесно0кустарниковой растительности с целью обозначения границ лесных кварталов и клеток, используемая при производстве работ в области лесного хозяйства	Содержание и эксплуатация	2021-2030
Квартальные просеки	Яузский	41-1	10	0	0,26	Полоса, средней шириной 4 м, очищенная от древесно0кустарниковой растительности с целью обозначения границ лесных кварталов и клеток, используемая при производстве работ в области лесного хозяйства	Содержание и эксплуатация	2021-2030
Квартальные просеки	Яузский	41-2	15	0	0,32	Полоса, средней шириной 4 м, очищенная от древесно0кустарниковой растительности с целью обозначения границ лесных кварталов и клеток, используемая при производстве работ в области лесного хозяйства	Содержание и эксплуатация	2021-2030
Квартальные просеки	Яузский	41-3	15	0	0,54	Полоса, средней шириной 4 м, очищенная от древесно0кустарниковой растительности с целью обозначения границ лесных кварталов и клеток, используемая при производстве работ в области лесного хозяйства	Содержание и эксплуатация	2021-2030
Квартальные просеки	Яузский	42-1	22	0	0,49	Полоса, средней шириной 4 м, очищенная от древесно0кустарниковой растительности с целью обозначения границ лесных кварталов и клеток, используемая при производстве работ в области лесного хозяйства	Содержание и эксплуатация	2021-2030
Квартальные просеки	Яузский	42-2	12	0	0,5	Полоса, средней шириной 4 м, очищенная от древесно0кустарниковой растительности с целью обозначения границ лесных кварталов и клеток, используемая при производстве работ в области лесного хозяйства	Содержание и эксплуатация	2021-2030
Квартальные просеки	Яузский	42-3	12	0	1,03	Полоса, средней шириной 4 м, очищенная от древесно0кустарниковой растительности с целью обозначения границ лесных кварталов и клеток, используемая при производстве работ в области лесного хозяйства	Содержание и эксплуатация	2021-2030
Квартальные просеки	Яузский	42-4	23	0	1,04	Полоса, средней шириной 4 м, очищенная от древесно0кустарниковой растительности с целью обозначения границ лесных кварталов и клеток, используемая при производстве работ в области лесного хозяйства	Содержание и эксплуатация	2021-2030
Квартальные просеки	Яузский	43-1	21	0	0,5	Полоса, средней шириной 4 м, очищенная от древесно0кустарниковой растительности с целью обозначения границ лесных кварталов и клеток, используемая при производстве работ в области лесного хозяйства	Содержание и эксплуатация	2021-2030
Квартальные просеки	Яузский	43-2	25	0	0,48	Полоса, средней шириной 4 м, очищенная от древесно0кустарниковой растительности с целью обозначения границ лесных кварталов и клеток, используемая при производстве работ в области лесного хозяйства	Содержание и эксплуатация	2021-2030
Квартальные просеки	Яузский	43-3	17	0	1,06	Полоса, средней шириной 4 м, очищенная от древесно0кустарниковой растительности с целью обозначения границ лесных кварталов и клеток, используемая при производстве работ в области лесного хозяйства	Содержание и эксплуатация	2021-2030
Квартальные просеки	Яузский	43-4	21	0	1,05	Полоса, средней шириной 4 м, очищенная от древесно0кустарниковой растительности с целью обозначения границ лесных кварталов и клеток, используемая при производстве работ в области лесного хозяйства	Содержание и эксплуатация	2021-2030
Квартальные просеки	Яузский	44-1	16	0	0,48	Полоса, средней шириной 4 м, очищенная от древесно0кустарниковой растительности с целью обозначения границ лесных кварталов и клеток, используемая при производстве работ в области лесного хозяйства	Содержание и эксплуатация	2021-2030
Квартальные просеки	Яузский	44-3	10	0	1	Полоса, средней шириной 4 м, очищенная от древесно0кустарниковой растительности с целью обозначения границ лесных кварталов и клеток, используемая при производстве работ в области лесного хозяйства	Содержание и эксплуатация	2021-2030
Квартальные просеки	Яузский	44-4	10	0	0,57	Полоса, средней шириной 4 м, очищенная от древесно0кустарниковой растительности с целью обозначения границ лесных кварталов и клеток, используемая при производстве работ в области лесного хозяйства	Содержание и эксплуатация	2021-2030
Квартальные просеки	Яузский	47-2	23	0	0,54	Полоса, средней шириной 4 м, очищенная от древесно0кустарниковой растительности с целью обозначения границ лесных кварталов и клеток, используемая при производстве работ в области лесного хозяйства	Содержание и эксплуатация	2021-2030
Квартальные просеки	Яузский	47-3	33	0	0,54	Полоса, средней шириной 4 м, очищенная от древесно0кустарниковой растительности с целью обозначения границ лесных кварталов и клеток, используемая при производстве работ в области лесного хозяйства	Содержание и эксплуатация	2021-2030
Квартальные просеки	Яузский	47-4	14	0	1,25	Полоса, средней шириной 4 м, очищенная от древесно0кустарниковой растительности с целью обозначения границ лесных кварталов и клеток, используемая при производстве работ в области лесного хозяйства	Содержание и эксплуатация	2021-2030
Квартальные просеки	Яузский	47-5	20	0	0,84	Полоса, средней шириной 4 м, очищенная от древесно0кустарниковой растительности с целью обозначения границ лесных кварталов и клеток, используемая при производстве работ в области лесного хозяйства	Содержание и эксплуатация	2021-2030
Квартальные просеки	Яузский	47-7	10	0	0,83	Полоса, средней шириной 4 м, очищенная от древесно0кустарниковой растительности с целью обозначения границ лесных кварталов и клеток, используемая при производстве работ в области лесного хозяйства	Содержание и эксплуатация	2021-2030
Квартальные просеки	Яузский	47-8	20	0	1,26	Полоса, средней шириной 4 м, очищенная от древесно0кустарниковой растительности с целью обозначения границ лесных кварталов и клеток, используемая при производстве работ в области лесного хозяйства	Содержание и эксплуатация	2021-2030
Квартальные просеки	Яузский	48-2	22	0	0,38	Полоса, средней шириной 4 м, очищенная от древесно0кустарниковой растительности с целью обозначения границ лесных кварталов и клеток, используемая при производстве работ в области лесного хозяйства	Содержание и эксплуатация	2021-2030
Квартальные просеки	Яузский	48-3	41	0	0,02	Полоса, средней шириной 4 м, очищенная от древесно0кустарниковой растительности с целью обозначения границ лесных кварталов и клеток, используемая при производстве работ в области лесного хозяйства	Содержание и эксплуатация	2021-2030
Квартальные просеки	Яузский	48-4	25	0	0,36	Полоса, средней шириной 4 м, очищенная от древесно0кустарниковой растительности с целью обозначения границ лесных кварталов и клеток, используемая при производстве работ в области лесного хозяйства	Содержание и эксплуатация	2021-2030
Квартальные просеки	Яузский	49-1	54	0	0,53	Полоса, средней шириной 4 м, очищенная от древесно0кустарниковой растительности с целью обозначения границ лесных кварталов и клеток, используемая при производстве работ в области лесного хозяйства	Содержание и эксплуатация	2021-2030
Квартальные просеки	Яузский	49-3	11	0	0,36	Полоса, средней шириной 4 м, очищенная от древесно0кустарниковой растительности с целью обозначения границ лесных кварталов и клеток, используемая при производстве работ в области лесного хозяйства	Содержание и эксплуатация	2021-2030
Квартальные просеки	Яузский	50-1	57	0	0,53	Полоса, средней шириной 4 м, очищенная от древесно0кустарниковой растительности с целью обозначения границ лесных кварталов и клеток, используемая при производстве работ в области лесного хозяйства	Содержание и эксплуатация	2021-2030
Квартальные просеки	Яузский	50-2	34	0	0,56	Полоса, средней шириной 4 м, очищенная от древесно0кустарниковой растительности с целью обозначения границ лесных кварталов и клеток, используемая при производстве работ в области лесного хозяйства	Содержание и эксплуатация	2021-2030
Квартальные просеки	Яузский	50-4	46	0	0,7	Полоса, средней шириной 4 м, очищенная от древесно0кустарниковой растительности с целью обозначения границ лесных кварталов и клеток, используемая при производстве работ в области лесного хозяйства	Содержание и эксплуатация	2021-2030
Квартальные просеки	Яузский	51-1	24	0	0,42	Полоса, средней шириной 4 м, очищенная от древесно0кустарниковой растительности с целью обозначения границ лесных кварталов и клеток, используемая при производстве работ в области лесного хозяйства	Содержание и эксплуатация	2021-2030
Квартальные просеки	Яузский	51-2	17	0	0,89	Полоса, средней шириной 4 м, очищенная от древесно0кустарниковой растительности с целью обозначения границ лесных кварталов и клеток, используемая при производстве работ в области лесного хозяйства	Содержание и эксплуатация	2021-2030
Квартальные просеки	Яузский	52-1	18	0	1,12	Полоса, средней шириной 4 м, очищенная от древесно0кустарниковой растительности с целью обозначения границ лесных кварталов и клеток, используемая при производстве работ в области лесного хозяйства	Содержание и эксплуатация	2021-2030
Квартальные просеки	Яузский	52-2	25	0	1,09	Полоса, средней шириной 4 м, очищенная от древесно0кустарниковой растительности с целью обозначения границ лесных кварталов и клеток, используемая при производстве работ в области лесного хозяйства	Содержание и эксплуатация	2021-2030
Квартальные просеки	Яузский	52-3	10	0	0,39	Полоса, средней шириной 4 м, очищенная от древесно0кустарниковой растительности с целью обозначения границ лесных кварталов и клеток, используемая при производстве работ в области лесного хозяйства	Содержание и эксплуатация	2021-2030
Квартальные просеки	Яузский	53-1	27	0	1,19	Полоса, средней шириной 4 м, очищенная от древесно0кустарниковой растительности с целью обозначения границ лесных кварталов и клеток, используемая при производстве работ в области лесного хозяйства	Содержание и эксплуатация	2021-2030

Квартальные просеки	Яузский	53-2	23	0	1,23	Полоса, средней шириной 4 м, очищенная от древесно0кустарниковой растительности с целью обозначения границ лесных кварталов и клеток, используемая при производстве работ в области лесного хозяйства	Содержание и эксплуатация	2021-2030
Квартальные просеки	Яузский	53-3	18	0	0,99	Полоса, средней шириной 4 м, очищенная от древесно0кустарниковой растительности с целью обозначения границ лесных кварталов и клеток, используемая при производстве работ в области лесного хозяйства	Содержание и эксплуатация	2021-2030
Квартальные просеки	Яузский	53-4	36	0	1,38	Полоса, средней шириной 4 м, очищенная от древесно0кустарниковой растительности с целью обозначения границ лесных кварталов и клеток, используемая при производстве работ в области лесного хозяйства	Содержание и эксплуатация	2021-2030
Квартальные просеки	Яузский	54-1	18	0	1,17	Полоса, средней шириной 4 м, очищенная от древесно0кустарниковой растительности с целью обозначения границ лесных кварталов и клеток, используемая при производстве работ в области лесного хозяйства	Содержание и эксплуатация	2021-2030
Квартальные просеки	Яузский	54-2	31	0	2,21	Полоса, средней шириной 4 м, очищенная от древесно0кустарниковой растительности с целью обозначения границ лесных кварталов и клеток, используемая при производстве работ в области лесного хозяйства	Содержание и эксплуатация	2021-2030
Квартальные просеки	Яузский	54-3	23	0	2,21	Полоса, средней шириной 4 м, очищенная от древесно0кустарниковой растительности с целью обозначения границ лесных кварталов и клеток, используемая при производстве работ в области лесного хозяйства	Содержание и эксплуатация	2021-2030
ИТОГО:				168,95	615,46			
Объекты, подлежащие ремонту или реконструкции								
ИТОГО:	0	0	0	0	0	0	0	0
Проектируемые объекты								
ИТОГО:	0	0	0	0	0	0	0	0

Приложение Д

Типологическая классификация
Схема групп типов лесных насаждений

Группы и бонитеты типов лесных насаждений		Общие типологические признаки					
Коренных	Производных	Положение в рельефе	Почвы, почвообразующие породы, тип лесорастительных условий	Характер увлажнения почвы, уровень грунтовых вод	Сопутствующие породы	Характерные виды подлеска	Характерные виды живого напочвенного покрова
1	2	3	4	5	6	7	8
Сосновые леса							
Сосняки лишайниковые III – IV ЛИШ	Не формируются	Вершины бугров, гребни дюн	Средне- и сильноподзолистые песчаные на глубоких песках А1	Сухие, 5м и более	Редко береза, ель	Ракитник, дрок, можжевельник	Лишайники, кошачья лапка, ястребинка волосистая, гвоздика песчаная, чабрец, вероника седая, очиток, сон-трава, толокнянка, сушеница песчаная
Сосняки брусничники I – II БР	Березняки бруснично-вейниковые I – II	Пологие склоны и небольшие всхолмления, повышенные ровные участки	Дерново-слабо- и средне-подзолистые песчаные на глубоких песках, иногда с суглинистыми прослойками А2	Свежие 1,5 – 5,0 м	Береза, сосна, редко ель	Можжевельник, жимолость	Брусника, вейник, вероника лекарственная, грушанка однобокая, ожика волосистая, орляк, смолка клейкая, сушеница лесная, щавелек, ястребинка зонтичная, вереск, зеленые мхи
Сосняки черничные I – II ЧЕРН	Березняки, сосняки, осинники, I-III, ельники I-II, чернично-мелкотравные	Нижние части пологих склонов, равнины	Дерново-средне- и средне-подзолистые, глееватые и глубоко оглеенные, песчаные и супесчаные на песках, супесях и суглинках А3, В3	Влажные 1,0 – 1,5 м	Ель, сосна, береза, осина, липа, дуб	Крушина, ива	Черника, белоус, вероника черная, горечавка, зубровка душистая, куманика, калган, марьянник луговой, молиния голубая,

Группы и бонитеты типов лесных насаждений		Общие типологические признаки					
Коренных	Производных	Положение в рельефе	Почвы, почвообразующие породы, тип лесорастительных условий	Характер увлажнения почвы, уровень грунтовых вод	Сопутствующие породы	Характерные виды подлеска	Характерные виды живого напочвенного покрова
1	2	3	4	5	6	7	8
							сивец луговой, хвощ, щучка дернистая, в понижениях - кукушкин лён
Сосняки сложные Ia – I СЛН	Березняки и осинники, Ia-II, ельники и дубравы I-III, сложные мелкотравные	Вершины и верхние части холмов, гряд, пологих склонов	Дерново-средне- и сильно-подзолистые, супесчаные на суглинках и песчаные с прослойками суглинков на песках и супесях В2	Свежие 2 – 5м	Липа, дуб, ель, береза, осина	Рябина, липа, шиповник	Кислица, ландыш, майник, буквица аптечная, вероника дубравная, герань лесная, грушанка круглолистная, купена аптечная, купырь лесной, перловник, сочевичник
Сосняки долгомошниковые II – III ДМ Сосняки долгомошные осушенные II – III ДМОС	Березняки ельники долгомошно-болотно-травяные и долгомошно-болотно-травяные осушенные II-IV	Вогнутые понижения на водоразделах, равнинах: окраины болот, западины и пониженные участки с замедленным стоком	Торфянисто- и торфяно-подзолистые грунтово-глеевые, дерново-сильно-подзолистые глеевые разного мехсостава А4, В4	Сырые до 0,5м	Береза, осина, редко ель	Ива, крушина	Кукушкин лен, в понижениях: сфагнум, кассандра, голубика, пушица, осока круглая; на микроповышениях: черника, молиния, сивец
Сосняки сфагновые IV – Va СФ Сосняки сфагновые осушенные	Березняки сфагновые IV – Va, сфагновые осушенные	Обширные замкнутые понижения, котловины	Торфяно-глеевые, торфяники А5, В5	Мокрые до поверхности	Береза, осина	Ива карликовая	Сфагнум, голубика, багульник, осока круглая, пушица влагалищная, росянка крупнолистная, шейхцерия

Группы и бонитеты типов лесных насаждений		Общие типологические признаки					
Коренных	Производных	Положение в рельефе	Почвы, почвообразующие породы, тип лесорастительных условий	Характер увлажнения почвы, уровень грунтовых вод	Сопутствующие породы	Характерные виды подлеска	Характерные виды живого напочвенного покрова
1	2	3	4	5	6	7	8
IV – Va СФОС							болотная, клюква мелкоплодная, кассандра
Еловые леса							
Ельники сложные Ia – II СЛН	Сосняки, березняки, осинники Ia-II, липняки I-II, дубравы, сероольшанники, II-III, сложные широкотравные	Верхние части всхолмлений, гряд и склонов	Дерново-слабо- и среднеподзолистые, иногда глееватые, суглинистые на глинах и суглинках С2, Д2	Свежие 3 – 5м и более	Дуб, липа, осина, береза, ольха, ель, клен, ясень, ильм	Лещина, бересклет, бузина, калина	Будра плющевидная, ветреница дубравная и лютиковая, воронец колосовидный, вороний глаз, звездчатка ланцетная, зеленчук, копытень, купена, лютик кашубский, мятлик дубравный, осоки волосистая и лесная, печеночница, подлесник, сныть, фиалка удивительная, хохлатка Галлера, щитовник буковидный, ясменник душистый
Ельники черничные I – II ЧЕРН	Сосняки, березняки, осинники I-II, липняки, сероольшанники, дубравы II-III чернично-широкотравные	Нижние части пологих склонов, равнинные водоразделы	Дерново-слабо- и среднеподзолистые, глееватые и глубоко оглеенные, на глинах и суглинках С3, Д3	Влажные 1,5-3,0 м	Дуб, осина, береза, липа, ильм, ель, сосна, ольха серая	Черемуха, смородина черная, крушина, ива	Черника, звездчатка лесная, кочедыжник женский, овсяница гигантская, пролесник, скерда сибирская, яснотка крапчатая,

Группы и бонитеты типов лесных насаждений		Общие типологические признаки					
Коренных	Производных	Положение в рельефе	Почвы, почвообразующие породы, тип лесорастительных условий	Характер увлажнения почвы, уровень грунтовых вод	Сопутствующие породы	Характерные виды подлеска	Характерные виды живого напочвенного покрова
1	2	3	4	5	6	7	8
							черемица, ятрышник, купальница, лютик ползучий, любка двулистная, дудник, зеленые мхи
Ельники приручьевые I – III ПРЧ	Сосняки, березняки, осинники, черноольшанники, сероольшанники I - III, приручейно-крупнотравные	Ложбины стока, долины ручьев, лога, лощины	Дерново-поверхностно-глееватые, дерново-грунтово-глееватые, перегнойно-грунтово-глееватые, на аллювиальных наносах С4С5 , Д4Д5	Сырые 0,5 – 1,5м	Ольха черная и серая, вяз, дуб, береза, осина, ель, сосна	Черемуха, смородина черная, ива	Вероника длиннолистная, горечник болотный, двукисточник тростниковый, зюзник, калужница, камыш, майник, осока пузырчатая, поручейник, селезеночник, сердечник, шлемник, вех ядовитый
Дубовые леса							
Дубравы сложные широкотравные	Липняки, ельники, сосняки широкотравные	Всхолмления	Дерново-подзолистые, дерновые С2 Д2	Свежие 3 – 5м	Липа, осина	Лещина, бересклет	Кислица, сныть, щитовник, др. широкотравные, осока
Дубравы чернично-широкотравные	Ельники, липняки широкотравные	Нижние части пологих склонов	Дерново-подзолистые, дерново-глеевые С3 Д3	Влажные 1,5 – 2,5м	Ель, клен	Лещина, крушина, малина	Черника, зеленчук, осока лесная, кочедыжник женский, грушанка, осока
Черноольховые леса							
Черноольшанники приручьево-	Березняки, сероольшанники,	Вдоль ручьев, в долинах рек	Торфяные, торфяно-болотные, иловатые	Сырые и мокрые	Береза, ольха серая, ель	Редко черемуха, смородина	Таволга, хвощ, тростник, щитовник

Группы и бонитеты типов лесных насаждений		Общие типологические признаки					
Коренных	Производных	Положение в рельефе	Почвы, почвообразующие породы, тип лесорастительных условий	Характер увлажнения почвы, уровень грунтовых вод	Сопутствующие породы	Характерные виды подлеска	Характерные виды живого напочвенного покрова
1	2	3	4	5	6	7	8
болотные I – III ПРЧБ	ельники	с избыточным проточным увлажн.	С4С5			черная, ивы, крушина	болотный, крапива, осоки