

**«РЕКОМЕНДОВАН»**

Научно-техническим советом  
ФГБУ «Национальный парк  
«Лосиный остров»»  
Протокол № 1 от 23.10.2024 г.

**«УТВЕРЖДАЮ»**

Директор Департамента государственной  
политики и регулирования в сфере  
развития ООПТ

И.Ю. Маканова

**«СОГЛАСОВАНО»**

И.о. директора ФГБУ «Национальный  
парк «Лосиный остров»»

О.С. Шульгина

**Паспорт  
туристского маршрута  
«Водный маршрут на байдарках до 10 км»**

Регистрационный номер 4-108/4Ф0/М-н

(регистрационный номер присваивается Минприроды России)

<b>1. Общая характеристика маршрута</b>	
<b>1.1 Сложность маршрута либо отдельного его участка, выбрать:</b> - категорийный маршрут - категорийный участок маршрута - некатегорийный маршрут <i>(в соответствии с распоряжением Правительства Российской Федерации от 1 июня 2024 г. № 1365-р)</i>	Некатегорийный маршрут
<b>1.2 Категория сложности (для категорийного маршрута/его части)</b> (указывается по максимальной категории сложности отдельных его участков Подробная информация указывается в п.2.12 и п. 2.13 настоящего паспорта).	Нет
<b>1.3 Краткое описание маршрута, основная содержательная цель</b> (до 500 символов)	Маршрут на байдарках до 10 км по заповедной территории Верхнеяузского водно-болотного комплекса продолжительностью до 3,5 ч. Экскурсанты увидят самые красивые места национального парка, где русло реки Яуза сочетается с открытыми

	<p>плесами, тростниковыми зарослями и заболоченными участками.</p> <p>Красота заповедной территории, познавательный рассказ о флоре и фауне национального парка, водных и околоводных обитателях болот приятно дополняют впечатления от физической активности на воде. Весь маршрут проходит в сопровождении работника эколого-просветительского комплекса, который научит управлять байдаркой и обеспечит безопасность на воде.</p>
<p><b>1.4</b> Местоположение маршрута (наименование ООПТ, лесные кварталы и выделы)</p>	<p>Национальный парк «Лосиный остров», Лосинопогонный лесопарк, квартал 5-2, 6-1, (Эколого-просветительский комплекс «Лосиная Биостанция»)</p>
<p><b>1.5</b> Краткое описание путей (вариантов) подъезда к началу маршрута</p>	<p>Маршрут находится на территории ЭПК «Лосиная Биостанция», Московская область, г. Мытищи, Кропоткинский проезд.</p> <p>Проезд от м. ВДНХ: маршрутное такси № 333 (по будням ходит каждые 30 минут, по выходным дням - каждый час) до конечной остановки (у самого леса) «4-я Парковая улица», далее повернуть налево и все время прямо, вдоль леса 15 минут пешком по асфальтированной дороге (~1 км) до входной группы.</p> <p>Проезд от ж/д станции «Перловская» (Ярославское направление): маршрутное такси № 3 до конечной остановки «4-я Парковая улица», далее повернуть налево и все время прямо, вдоль леса 15 минут пешком по асфальтированной дороге (~1 км) до входной группы.</p> <p>Для проезда на личном автотранспорте координаты для навигатора: 55.879232, 37.784390.</p>
<p><b>1.6</b> Объекты показа на маршруте (наименование объекта, краткое описание - до 500 символов на каждый объект)</p>	<p>Заповедная территория Верхнеузского-водно-болотного комплекса: открытые плёсы, тростниковые заросли, заболоченные участки.</p>

	Водные и околотоводные птицы Мытищинских плавней: чайки, лебеди-шипуны, кряквы, лысухи.
<b>1.7 Целевая аудитория / доступность для различных по физическим возможностям групп туристов</b>	Целевая аудитория – взрослые и дети 14+. При наличии противопоказаний или ограничений возможностей здоровья необходимо проконсультироваться со специалистом.
<b>1.8 Эксплуатирующая организация маршрута/его части</b>	ФГБУ «Национальный парк «Лосиный остров»
<b>2 Техническая характеристика маршрута</b>	
<b>2.1 Вид туристского маршрута (частей маршрута)</b> <i>(водный, горный, лыжный, пешеходный, спелеологический, альпинистский, подводный)</i>	Водный
<b>2.2 Возможности иного способа передвижения на маршруте</b> <i>(автомобильный, вертолетный, снегоходный, велосипедный, конный и др.)</i>	Нет возможности
<b>2.3 Тип маршрута по направлению движения, выбрать:</b> - <i>линейный</i> (начало и окончание маршрута в разных пунктах) - <i>радиальный</i> (путь в другой/другие пункты пребывания, возврат в пункт начала путешествия по этому же пути) - <i>кольцевой</i> (путь по нескольким пунктам, повторя части пути нет, начало и конец маршрута в одном месте) - <i>комбинированный</i> (составной маршрут)	Кольцевой
<b>2.4 Возможность посещения маршрута (или его части, указать какой) туристом, экскурсантом самостоятельно или ТОЛЬКО в составе организованных групп и (или) в сопровождении экскурсоводов (гидов), гидов-переводчиков, инструкторов-проводников</b>	Возможность посещения маршрута только в составе организованной группы в сопровождении работника эколого-просветительского комплекса.
<b>2.5 Протяженность (км) от начальной до конечной точки</b> <i>(для радиального – протяженность маршрута указывается в обе стороны)</i>	До 10 км
<b>2.6 Продолжительность маршрута (дней, часов)</b> <i>(предполагаемая, среднее значение)</i>	До 3,5 часов

<b>2.7 Максимальная высотность над уровнем моря (м)</b> <i>(для подводных маршрутов указать максимальную глубину)</i>	160 м					
<b>2.8 Нитка маршрута</b> <i>(точка входа – объекты посещения – точка выхода)</i>	Пирс (проведение инструктажа, начало маршрута) – Верхнеяузский водно-болотный комплекс – остановка на берегу – пирс (окончание маршрута)					
<b>2.9 GPS-координаты основных точек маршрута, выстроенных в трек</b>	1. Пирс (начало маршрута): 55.881033, 37.786704 2. Верхнеяузский водно-болотный комплекс: 55.883704, 37.789287 3. Остановка на берегу: 55.878737, 37.841186 4. Верхнеяузский водно-болотный комплекс: 55.883704, 37.789287 5. Пирс (окончание маршрута): 55.881033, 37.786704					
<b>2.10 Сведения об информационном ресурсе, где можно скачать на мобильное устройство цифровой трек маршрута</b>	Отсутствует					
<b>2.11 Покрытие мобильной связью, другие виды связи на маршруте (%). Указать точки гарантированной мобильной связи и наименование оператора.</b>	Присутствуют все мобильные операторы московского региона (МТС, Т2, Билайн, Мегафон). Связь нестабильная.					
<b>2.12 План прохождения маршрута</b> <i>(прописывается весь маршрут, если радиальный – то и туда, и обратно)</i>						
№	Отрезок маршрута (указываются последовательно участки прохождения маршрута туда и обратно)	Протяженность (км)	Время на проход ч/мин	Способ передвижения	Необходимость сопровождения инструктором-проводником	Тип покрытия пути (например, грунтовая дорога, гравийная, водная поверхность и др.)
1	Пирс (начало маршрута) – Верхнеяузский водно-болотный комплекс	1,5 км	25 мин	на байдарках	не требуется	водная поверхность

2	Верхнеяузский водно-болотный комплекс – остановка на берегу (отдых)	3,5 км	55 мин 30 мин	на байдарках, пеший	не требуется	водная поверхность, береговая зона
3	Остановка на берегу – Верхнеяузский водно-болотный комплекс	3,5 км	1 час 15 мин	на байдарках	не требуется	водная поверхность
4	Верхнеяузский водно-болотный комплекс – пирс (окончание маршрута)	1,5 км	25 мин	на байдарках	не требуется	водная поверхность

### 2.13 Характеристика препятствий на отрезках маршрутов, имеющих категорию сложности

Отрезок маршрута	Вид препятствия, категория сложности и его характеристика (согласно распоряжению Правительства Российской Федерации от 1 июня 2024 г. № 1365-р)
Нет	Нет

### 3. Режим функционирования маршрута

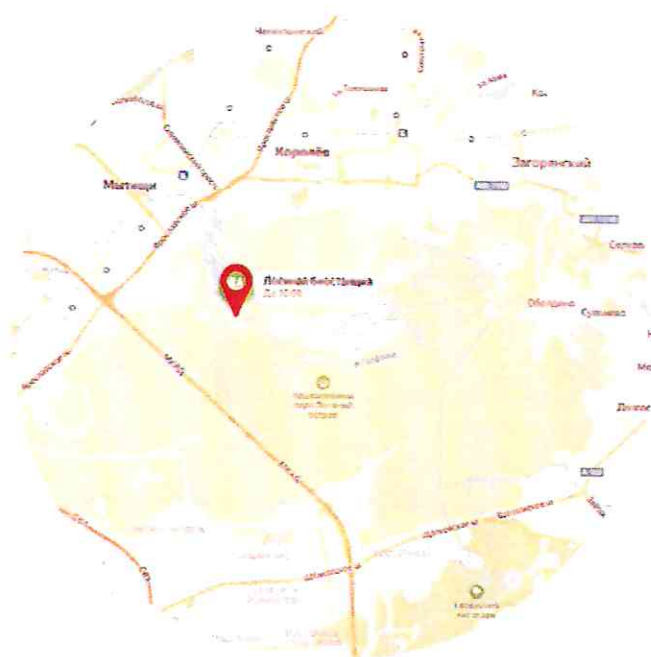
3.1 Часы функционирования маршрута	Экскурсии по маршруту проходят по пятницам в 10:00.
3.2 Крайнее суточное время выхода на маршрут	10:00
3.3 Сезонность маршрута	Лето
3.4 Рекомендуемое число туристов в одной группе	10 человек
3.5 Установленная предельно допустимая рекреационная емкость маршрута в день (чел.)	50 человек
3.6 Порядок получения разрешения на посещение маршрута	Предварительная запись по телефону +7 (495) 323-88-85, или по электронной почте ecotour@elkisland.ru

### 4. Требования и рекомендации по прохождению маршрута







<p><b>4.1 Требования к режиму пребывания на маршруте (запреты и ограничения)</b></p>	<p>Запрещено:</p> <ul style="list-style-type: none"> <li>- пугать и беспокоить животных (птиц) громкими криками и резкими движениями;</li> <li>- бросать в воду мусор;</li> <li>- брать с собой домашних животных;</li> <li>- находиться в состоянии алкогольного опьянения.</li> </ul> <p>Необходимо:</p> <ul style="list-style-type: none"> <li>- соблюдать культуру и нормы поведения в общественных местах;</li> <li>- быть внимательным и следовать указаниям работника эколого-просветительского комплекса.</li> </ul>
<p><b>4.2 Рекомендации по предмаршрутной подготовке (медицинские противопоказания и др.)</b></p>	<p>При наличии противопоказаний или ограничений возможностей здоровья необходимо проконсультироваться со специалистом.</p>
<p><b>4.3 Рекомендации по необходимому туристскому снаряжению и экипировке</b></p>	<p>Рекомендуем иметь при себе:</p> <ul style="list-style-type: none"> <li>- головной убор и солнцезащитные очки;</li> <li>- питьевую воду;</li> <li>- легкие штаны и рубашку с длинными рукавами;</li> <li>- крем от загара и спрей от комаров.</li> </ul> <p>Снаряжение предоставляет ФГБУ «Национальный парк «Лосиный остров» (байдарки, вёсла, спасательные жилеты), которое включено в стоимость маршрута.</p>
<p><b>5. Объекты обустройства маршрута</b> (указать информацию о местоположении каждого объекта на маршруте с GPS-координатами)</p>	
<p><b>5.1 Входные группы</b></p>	<p>Входная группа ЭПК «Лосиная Биостанция»: 55.882120, 37.771301</p>
<p><b>5.2 Настилы (тип настила)</b></p>	<p>Деревянный пирс: 55.881126, 37.786724</p>
<p><b>5.3 Ограждения</b></p>	<p>Отсутствуют</p>
<p><b>5.4 Места отдыха, укрытия от непогоды (указать составные элементы, их количество, вместимость)</b></p>	<p>Отсутствуют</p>
<p><b>5.5 Информационные стенды</b></p>	<p>Стенд о правилах поведения: 55.881098, 37.786746</p>
<p><b>5.6 Знаки навигации (знаки поворотов, развилок, расстояний до туристских стоянок, туалетов, объектов показа, родников, возможных выходов с маршрута, аварийных способов связи со спасательными службами)</b></p>	<p>Общая карта-схема территории эколого-просветительского комплекса «Лосиная Биостанция»</p>

	находится на входной группе: 55.882049, 37.771405
<b>5.7 Туристские стоянки</b> <i>(кроме местоположения указать составные элементы, их количество, вместимость)</i>	На маршруте предусмотрена остановка, место отдыха на берегу. Координаты: 55.878738, 37.841237
<b>5.8 Парковочные места и автомобильные стоянки для целей посещения маршрута</b> <i>(кроме местоположения указать составные элементы, их количество, вместимость)</i>	Парковка для автомобилей у входной группы ЭПК «Лосиная Биостанция»: 55.882198, 37.771189, количество мест – 75
<b>5.9 Мусорные урны, контейнеры для твердых бытовых отходов</b> (при наличии)	Мусорный контейнер на территории ЭПК «Лосиная Биостанция»: 55.879142, 37.785503
<b>5.10 Туалеты</b>	На входной группе ЭПК «Лосиная Биостанция»: 55.882120, 37.771301 В кафе, расположенном на территории ЭПК «Лосиная Биостанция»: 55.879987, 37.786649
<b>5.11 Иные объекты инфраструктуры на маршруте</b> (лестницы, смотровые площадки, мостики, кордоны, глэмпинги, причалы, пирсы, информационно-коммуникационные устройства для вызова экстренной помощи, точки для подзарядки мобильных устройств, др.)	Отсутствуют
<b>6. Меры по обеспечению безопасности</b>	
<b>6.1 Потенциально опасные участки, препятствия, явления</b> (выход опасных диких животных, камнепад, сход селей, лавин, водовороты, недостаточный уровень кислорода в воздухе и пр.) <b>на маршруте с GPS-координатами</b>	Отсутствуют
<b>6.2 Аварийные выходы с маршрута с GPS-координатами и указанием ближайшего населенного пункта от аварийного выхода</b>	Отсутствуют
<b>7. Краткая географическая и климатическая характеристика района маршрута</b>	
Климат на территории «Лосинового острова» умеренно континентальный. Самая низкая температура наблюдается в январе, составляет -10-20 °С, самая высокая в июле, до +30 °С. Преобладают ветры западных и юго-западных направлений. В связи с изменчивостью атмосферной циркуляции летом наблюдается чередования периодов жаркой и ясной погоды с относительно прохладной и дождливой, зимой отмечаются частые оттепели.	
<b>8. Возможные опасные погодные (стихийные) явления и рекомендуемые действия туриста/экскурсанта при их возникновении</b>	
При неблагоприятных погодных условиях и стихийных явлениях территория эколого-просветительского комплекса закрывается и маршрут недоступен для посещения.	

### Карта-схема маршрута «Водный маршрут на байдарках до 10 км»



#### Условные обозначения

-  Начало и окончание маршрута
-  Остановка на берегу
-  Направление движения
-  Место наблюдения
-  Верхнеузский водно-болотный комплекс
-  Расположение на карте национального парка




**Фото объектов показа на маршруте**



1. Плавни. Автор фото: Полукаров А.В.



2. Ирис. Автор фото: Полукаров А.В.



3. Белая кувшинка. Автор фото: Полукаров А.В.



4. Желтая кубышка. Автор фото: Полукаров А.В.



5. Хатка бобра. Автор фото: Полукаров А.В.



6. Лысуха. Автор фото: Полукаров А.В.



7. Чайки. Автор фото: Блохина Н.А.