

«РЕКОМЕНДОВАН»

Научно-техническим советом
ФГБУ «Национальный парк
«Лосиный остров»
Протокол № 1 от 23.10.2024 г.

«УТВЕРЖДАЮ»

Директор Департамента государственной
политики и регулирования в сфере
развития ООПТ

И.Ю. Маканова

«СОГЛАСОВАНО»

И.о. директора ФГБУ «Национальный
парк «Лосиный остров»

О.С. Шульгина

**Паспорт
туристского маршрута
«Водный маршрут на рафте»**

Регистрационный номер 6-108/ЦФД/М-н

(регистрационный номер присваивается Минприроды России)

1. Общая характеристика маршрута	
1.1 Сложность маршрута либо отдельного его участка, выбрать: <ul style="list-style-type: none">- категорийный маршрут- категорийный участок маршрута- некатегорийный маршрут <i>(в соответствии с распоряжением Правительства Российской Федерации от 1 июня 2024 г. № 1365-р)</i>	Некатегорийный маршрут
1.2 Категория сложности (для категорийного маршрута/его части) (указывается по максимальной категории сложности отдельных его участков Подробная информация указывается в п.2.12 и п. 2.13 настоящего паспорта).	Нет
1.3 Краткое описание маршрута, основная содержательная цель (до 500 символов)	На экскурсионной прогулке по воде на надувных плавсредствах (рафтах) протяженностью 800 м экскурсанты познакомятся с интересной историей и современном состоянии Верхнеузского водно-болотного

	<p>комплекса, увидят чаек, лебедей-шипун, крякв, лысух, свистулек и некоторых других водоплавающих птиц, обитающих на просторах Мытищинских плавней. Насладятся прекрасными видами уникального Верхнеяузского водно-болотного комплекса.</p> <p>Весь маршрут будет проходить в сопровождении работника эколого-просветительского комплекса. Рафт устойчив на воде и управляется тихим мотором, что позволит в полной мере отдохнуть от городского шума и суеты, не мешая при этом птицам.</p>
<p>1.4 Местоположение маршрута (наименование ООПТ, лесные кварталы и выделы)</p>	<p>Национальный парк «Лосиный остров», Лосинопогонный лесопарк, квартал 5-2, 6-1, (Эколого-просветительский комплекс «Лосиная Биостанция»)</p>
<p>1.5 Краткое описание путей (вариантов) подъезда к началу маршрута</p>	<p>Маршрут находится на территории ЭПК «Лосиная Биостанция», Московская область, г. Мытищи, Кропоткинский проезд.</p> <p>Проезд от м. ВДНХ: маршрутное такси № 333 (по будням ходит каждые 30 минут, по выходным дням - каждый час) до конечной остановки (у самого леса) «4-я Парковая улица», далее повернуть налево и все время прямо, вдоль леса 15 минут пешком по асфальтированной дороге (~1 км) до входной группы.</p> <p>Проезд от ж/д станции «Перловская» (Ярославское направление): маршрутное такси № 3 до конечной остановки «4-я Парковая улица», далее повернуть налево и все время прямо, вдоль леса 15 минут пешком по асфальтированной дороге (~1 км) до входной группы.</p> <p>Для проезда на личном автотранспорте координаты для навигатора: 55.879232, 37.784390.</p>
<p>1.6 Объекты показа на маршруте</p>	<p>Заповедные места Верхнеяузского водно-болотного комплекса: открытые</p>

<i>(наименование объекта, краткое описание - до 500 символов на каждый объект)</i>	плёсы, тростниковые заросли и заболоченные участки. Водные и околоводные птицы Мытищинских плавней: чайки, лебеди-шипуны, кряквы, лысухи.
1.7 Целевая аудитория / доступность для различных по физическим возможностям групп туристов	Целевая аудитория – взрослые и дети 6+. При наличии противопоказаний или ограничений возможностей здоровья необходимо проконсультироваться со специалистом.
1.8 Эксплуатирующая организация маршрута/его части	ФГБУ «Национальный парк «Лосиный остров»
2 Техническая характеристика маршрута	
2.1 Вид туристского маршрута (частей маршрута) <i>(водный, горный, лыжный, пешеходный, спелеологический, альпинистский, подводный)</i>	Водный
2.2 Возможности иного способа передвижения на маршруте <i>(автомобильный, вертолетный, снегоходный, велосипедный, конный и др.)</i>	Нет возможности
2.3 Тип маршрута по направлению движения, выбрать: - <i>линейный</i> (начало и окончание маршрута в разных пунктах) - <i>радиальный</i> (путь в другой/другие пункты пребывания, возврат в пункт начала путешествия по этому же пути) - <i>кольцевой</i> (путь по нескольким пунктам, повторя части пути нет, начало и конец маршрута в одном месте) - <i>комбинированный</i> (составной маршрут)	Кольцевой
2.4 Возможность посещения маршрута (или его части, указать какой) туристом, экскурсантом самостоятельно или ТОЛЬКО в составе организованных групп и (или) в сопровождении экскурсоводов (гидов), гидов-переводчиков, инструкторов-проводников	Возможность посещения маршрута только в составе организованной группы в сопровождении сотрудника эколога-просветительского комплекса.
2.5 Протяженность (км) от начальной до конечной точки <i>(для радиального – протяженность маршрута указывается в обе стороны)</i>	800 м

2.6 Продолжительность маршрута (дней, часов) (предполагаемая, среднее значение)	40 мин
2.7 Максимальная высотность над уровнем моря (м) (для подводных маршрутов указать максимальную глубину)	160 м
2.8 Нитка маршрута (точка входа – объекты посещения – точка выхода)	Пирс (проведение инструктажа, начало маршрута) – Верхнеяузский водно-болотный комплекс – пирс (окончание маршрута)
2.9 GPS-координаты основных точек маршрута, выстроенных в трек	1. Пирс (начало маршрута): 55.881033, 37.786704 2. Верхнеяузский водно-болотный комплекс: 55.883704, 37.789287 3. Пирс (окончание маршрута): 55.881033, 37.786704
2.10 Сведения об информационном ресурсе, где можно скачать на мобильное устройство цифровой трек маршрута	Отсутствует
2.11 Покрываемость мобильной связью, другие виды связи на маршруте (%). Указать точки гарантированной мобильной связи и наименование оператора.	Присутствуют все мобильные операторы московского региона (МТС, Т2, Билайн, Мегафон). Связь нестабильная.

2.12 План прохождения маршрута

(прописывается весь маршрут, если радиальный – то и туда, и обратно)

№	Отрезок маршрута (указываются последовательно участки прохождения маршрута туда и обратно)	Протяженность (км)	Время на проход ч/мин	Способ передвижения	Необходимость сопровождения инструктором-проводником	Тип покрытия пути (например, грунтовая дорога, гравийная, водная поверхность и др.)
1	Пирс – Верхнеяузский водно-болотный комплекс	400 м	20 мин	на рафте	не требуется	водная поверхность
3	Верхнеяузский водно-болотный комплекс – пирс	400 м	20 мин	на рафте	не требуется	водная поверхность

2.13 Характеристика препятствий на отрезках маршрутов, имеющих категорию сложности

Отрезок маршрута	Вид препятствия, категория сложности и его характеристика (согласно распоряжению Правительства Российской Федерации от 1 июня 2024 г. № 1365-р)
Нет	Нет

3. Режим функционирования маршрута

3.1 Часы функционирования маршрута	Время начала экскурсий: Вторник-воскресенье: 10:00, 12:00, 14:00, 16:00.
3.2 Крайнее суточное время выхода на маршрут	16:00
3.3 Сезонность маршрута	Весна (май)
3.4 Рекомендуемое число туристов в одной группе	10 человек
3.5 Установленная предельно допустимая рекреационная емкость маршрута в день (чел.)	300 человек
3.6 Порядок получения разрешения на посещение маршрута	Предварительная запись по телефону +7 (495) 323-88-85, или по электронной почте ecotour@elkisland.ru

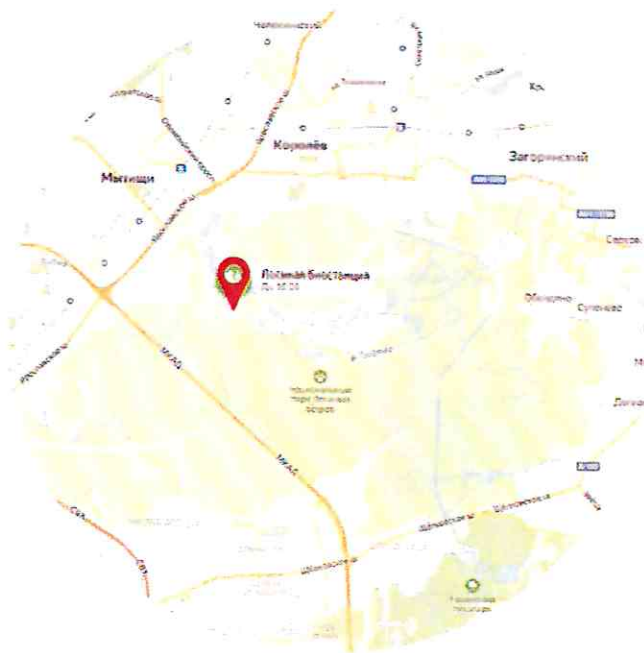
4. Требования и рекомендации по прохождению маршрута

4.1 Требования к режиму пребывания на маршруте (запреты и ограничения)	<p>Запрещено:</p> <ul style="list-style-type: none">- пугать и беспокоить животных (птиц) громкими криками и резкими движениями;- бросать в воду мусор;- брать с собой домашних животных;- находиться в состоянии алкогольного опьянения. <p>Необходимо:</p> <ul style="list-style-type: none">- соблюдать культуру и нормы поведения в общественных местах;- быть внимательным и следовать указаниям работника эколого-просветительского комплекса.
---	--

4.2 Рекомендации по предмаршрутной подготовке (медицинские противопоказания и др.)	При наличии противопоказаний или ограничений возможностей здоровья необходимо проконсультироваться со специалистом.
4.3 Рекомендации по необходимому туристскому снаряжению и экипировке	Рекомендуем иметь при себе: - головной убор и солнцезащитные очки; - питьевую воду; - легкие штаны и рубашку с длинными рукавами; - крем от загара и спрей от комаров. Снаряжение предоставляет ФГБУ «Национальный парк «Лосиный остров» (рафт, спасательные жилеты), которое включено в стоимость маршрута.
5. Объекты обустройства маршрута <i>(указать информацию о местоположении каждого объекта на маршруте с GPS-координатами)</i>	
5.1 Входные группы	Входная группа ЭПК «Лосиная Биостанция»: 55.882120, 37.771301
5.2 Настилы (тип настила)	Деревянный пирс: 55.881126, 37.786724
5.3 Ограждения	Отсутствуют
5.4 Места отдыха, укрытия от непогоды <i>(указать составные элементы, их количество, вместимость)</i>	Отсутствуют
5.5 Информационные стенды	Стенд о правилах поведения: 55.881098, 37.786746
5.6 Знаки навигации <i>(знаки поворотов, развилки, расстояний до туристских стоянок, туалетов, объектов показа, родников, возможных выходов с маршрута, аварийных способов связи со спасательными службами)</i>	Общая карта/схема территории эколого-просветительского комплекса «Лосиная Биостанция» находится на входной группе: 55.882049, 37.771405
5.7 Туристские стоянки <i>(кроме местоположения указать составные элементы, их количество, вместимость)</i>	Отсутствуют
5.8 Парковочные места и автомобильные стоянки для целей посещения маршрута <i>(кроме местоположения указать составные элементы, их количество, вместимость)</i>	Парковка для автомобилей у входной группы ЭПК «Лосиная Биостанция»: 55.882198, 37.771189, количество мест – 75
5.9 Мусорные урны, контейнеры для твердых бытовых отходов <i>(при наличии)</i>	Мусорный контейнер на территории ЭПК «Лосиная

	Биостанция»: 55.879142, 37.785503
5.10 Туалеты	На входной группе ЭПК «Лосиная Биостанция»: 55.882120, 37.771301 В кафе, расположенном на территории ЭПК «Лосиная Биостанция»: 55.879987, 37.786649
5.11 Иные объекты инфраструктуры на маршруте (лестницы, смотровые площадки, мостики, кордоны, глэмпинги, причалы, пирсы, информационно-коммуникационные устройства для вызова экстренной помощи, точки для подзарядки мобильных устройств, др.)	Отсутствуют
6. Меры по обеспечению безопасности	
6.1 Потенциально опасные участки, препятствия, явления (выход опасных диких животных, камнепад, сход селей, лавин, водовороты, недостаточный уровень кислорода в воздухе и пр.) на маршруте с GPS-координатами	Отсутствуют
6.2 Аварийные выходы с маршрута с GPS-координатами и указанием ближайшего населенного пункта от аварийного выхода	Отсутствуют
7. Краткая географическая и климатическая характеристика района маршрута	
Климат на территории «Лосино острова» умеренно континентальный. Самая низкая температура наблюдается в январе, составляет -10-20 °С, самая высокая в июле, до +30 °С. Преобладают ветры западных и юго-западных направлений. В связи с изменчивостью атмосферной циркуляции летом наблюдается чередования периодов жаркой и ясной породы с относительно прохладной и дождливой, зимой отмечаются частые оттепели.	
8. Возможные опасные погодные (стихийные) явления и рекомендуемые действия туриста/экскурсанта при их возникновении	
При неблагоприятных погодных условиях и стихийных явлениях территория эколого-просветительского комплекса закрывается и маршрут недоступен для посещения.	

Карта-схема маршрута «Водный маршрут на рафте»



Условные обозначения






-  Начало и окончание маршрута
-  Направление движения
-  Место наблюдения
-  Верхнеяузский водно-болотный комплекс
-  Расположение на карте национального парка


Фото объектов показа на маршруте



1. Плавни. Автор фото: Полукаров А.В.



2. Ирис. Автор фото: Полукаров А.В.




3. Белая кувшинка. Автор фото: Полукаров А.В.



4. Желтая кубышка. Автор фото: Полукаров А.В.



5. Хатка бобра. Автор фото: Полукаров А.В.



6. Лысуха. Автор фото: Полукаров А.В.



7. Верхнеяузский водно-болотный комплекс. Автор фото: Блохина Н.А.