

«РЕКОМЕНДОВАН»

Научно-техническим советом
ФГБУ «Национальный парк
«Лосиный остров»
Протокол № 2 от 22 мая 2025 г.



«УТВЕРЖДАЮ»

Директор Департамента государственной
политики и регулирования в сфере
развития ООПТ



И.Ю. Маканова

«СОГЛАСОВАНО»

Директор ФГБУ «Национальный парк
«Лосиный остров»


О.С. Шульгина

Паспорт
экологической тропы
«Заповедный лес»



Регистрационный номер 44-108/ЦРО/Т-н

(регистрационный номер присваивается Минприроды России)

16.06.2025

1. Общая характеристика маршрута	
1.1 Сложность маршрута либо отдельного его участка, выбрать: <ul style="list-style-type: none">- категорийный маршрут- категорийный участок маршрута- некатегорийный маршрут <i>(в соответствии с распоряжением Правительства Российской Федерации от 1 июня 2024 г. № 1365-р)</i>	Некатегорийный маршрут
1.2 Категория сложности (для категорийного маршрута/его части) (указывается по максимальной категории сложности отдельных его участков. Подробная информация указывается в п.2.12 и п. 2.13 настоящего паспорта).	Нет
1.3 Краткое описание маршрута, основная содержательная цель (до 500 символов)	На пешеходной экологической тропе протяженностью 2,3 км посетители познакомятся с флорой болот, заливных лугов, березняками, ельниками, а также с богатой фауной этих экосистем. Они узнают об истории формирования Верхнеузского водно-болотного

	<p>комплекса, которое связано с торфоразработками, изменившими ландшафт этой территории. Маршрут проходит мимо бобровых хаток, а с апреля по июль здесь можно наблюдать околородных и водоплавающих птиц. На тропе установлены информационные стенды, рассказывающие о природных экосистемах, которые сменяют друг друга в ходе маршрута.</p>
<p>1.4 Местоположение маршрута (наименование ООПТ, лесные кварталы и выделы)</p>	<p>Национальный парк «Лосиный остров», Мытищинский лесопарк, квартал 49, 50, 55 (Эколого-просветительский комплекс «Лосиная Биостанция»)</p>
<p>1.5 Краткое описание путей (вариантов) подъезда к началу маршрута</p>	<p>Экологическая тропа находится на территории ЭПК «Лосиная Биостанция», Московская область, г. Мытищи, Кропоткинский проезд. Проезд от м. ВДНХ: автобусом № 1133а (интервал движения 18-37 мин.) до конечной остановки (у самого леса) «4-я Парковая улица», далее повернуть налево и все время прямо, вдоль леса 15 минут пешком по асфальтированной дороге (~1 км) до входной группы. Проезд от ж/д станции «Перловская» (Ярославское направление): маршрутное такси № 3 до конечной остановки «4-я Парковая улица», далее повернуть налево и все время прямо, вдоль леса 15 минут пешком по асфальтированной дороге (~1 км) до входной группы. Для проезда на личном автотранспорте координаты для навигатора: 55.879232, 37.784390.</p>
<p>1.6 Объекты показа на маршруте (наименование объекта, краткое описание - до 500 символов на каждый объект)</p>	<p>Основными объектами показа на маршруте являются природные экосистемы и их обитатели. Водно-болотный комплекс – открытые мелководные водоемы, образовавшиеся в бывших карьерных разработках. Это места обитания околородной фауны, прежде всего - водоплавающих птиц. Растительный мир представлен тростниковыми зарослями и другими болотными травами, заболоченными,</p>

	<p>сырыми и относительно сухими лугами, березняками и ивняками.</p> <p>Заливные луга. Характерны для долин рек, заливаемых во время половодий. Встречаются в умеренном поясе, особенно широко распространены в лесной и лесостепной зонах, где занимают местами весьма значительные площади.</p> <p>Ольховый лес. Растёт по берегам рек, травяным болотам и топям, речным долинам, иногда образует леса на плодородных почвах с избыточным увлажнением.</p> <p>Березовая роща (березняк). Лес, в котором главной лесообразующей породой является берёза.</p> <p>Ельник. Естественные или искусственно созданные насаждения, в которых основной лесообразующей породой являются представители рода ель.</p> <p>Животный мир. Земноводные и пресмыкающиеся (лягушка, уж, гадюка). Грызуны: бобр - самый крупный грызун, ондатра. Копытные обитатели: лоси, олени, кабаны кормятся на лугах, приходят на водопой.</p>
<p>1.7 Целевая аудитория / доступность для различных по физическим возможностям групп туристов</p>	<p>Целевая аудитория – семьи с детьми, школьные группы.</p> <p>Дети от 0 до 4 лет – доступно.</p> <p>Дети от 5 до 13 лет – доступно.</p> <p>Молодежь от 14 до 35 лет – доступно.</p> <p>Взрослые от 36 до 64 лет – доступно.</p> <p>Пенсионеры 65+ – доступно.</p> <p>Дети в возрасте до 12 лет могут находиться на тропе в сопровождении взрослых.</p> <p>Люди с ОВЗ – доступно для отдельных категорий (люди с инвалидностью по слуху).</p> <p>При наличии противопоказаний или ограничений возможностей здоровья необходимо проконсультироваться со специалистом.</p> <p>Организованные группы детей старше 10</p>

	лет допускаются в сопровождении педагогов образовательных учреждений.
1.8 Эксплуатирующая организация маршрута/его части	ФГБУ «Национальный парк «Лосиный остров»
2 Техническая характеристика маршрута	
2.1 Вид туристского маршрута (частей маршрута) <i>(водный, горный, лыжный, пешеходный, спелеологический, альпинистский, подводный)</i>	Пешеходный
2.2 Возможности иного способа передвижения на маршруте <i>(автомобильный, вертолетный, снегоходный, велосипедный, конный и др.)</i>	Нет возможности
2.3 Тип маршрута по направлению движения, выбрать: - <i>линейный (начало и окончание маршрута в разных пунктах)</i> - <i>радиальный (путь в другой/другие пункты пребывания, возврат в пункт начала путешествия по этому же пути)</i> - <i>кольцевой (путь по нескольким пунктам, повтора части пути нет, начало и конец маршрута в одном месте)</i> - <i>комбинированный (составной маршрут)</i>	Комбинированный (радиальный с кольцевым участком)
2.4 Возможность посещения маршрута (или его части, указать какой) туристом, экскурсантом самостоятельно или ТОЛЬКО в составе организованных групп и (или) в сопровождении экскурсоводов (гидов), гидов-переводчиков, инструкторов-проводников	Самостоятельно или в составе организованной группы в сопровождении сотрудника учреждения.
2.5 Протяженность (км) от начальной до конечной точки <i>(для радиального – протяженность маршрута указывается в обе стороны)</i>	2,27 км
2.6 Продолжительность маршрута (дней, часов) <i>(предполагаемая, среднее значение)</i>	1,5 часа
2.7 Максимальная высотность над уровнем моря (м) <i>(для подводных маршрутов указать максимальную глубину)</i>	160 м
2.8 Нитка маршрута (точка входа – объекты посещения – точка выхода)	Начало тропы (входная группа №2 вольерного комплекса) – смотровая

	площадка №1 – смотровая площадка №2 – беседка – смотровая вышка – смотровая площадка №3 – смотровая площадка №4 – смотровая площадка №5 – выход с тропы (входная группа №2 вольерного комплекса).					
2.9	GPS-координаты основных точек маршрута, выстроенных в трек		Начало тропы (входная группа №2 вольерного комплекса): 55.879602, 37.786994 Смотровая площадка №1: 55.878814, 37.791593 Смотровая площадка №2: 55.878295, 37.793385 Беседка: 55.877297, 37.796565 Смотровая вышка: 55.878244, 37.800565 Смотровая площадка №3: 55.878678, 37.800035 Смотровая площадка №4: 55.878606, 37.798930 Смотровая площадка №5: 55.878039, 37.796269 Выход с тропы (входная группа №2 вольерного комплекса): 55.879602, 37.786994			
2.10	Сведения об информационном ресурсе, где можно скачать на мобильное устройство цифровой трек маршрута		Отсутствуют			
2.11	Покрытие мобильной связью, другие виды связи на маршруте (%). Указать точки гарантированной мобильной связи и наименование оператора.		Присутствуют все мобильные операторы московского региона (МТС, Т2, Билайн, Мегафон). Связь нестабильная.			
2.12 План прохождения маршрута <i>(прописывается весь маршрут, если радиальный – то и туда, и обратно)</i>						
№	Отрезок маршрута (указываются последовательно участки прохождения маршрута туда и обратно)	Протяженность (м)	Время на проход (мин)	Способ передвижения	Необходимость сопровождения инструктором-проводником	Тип покрытия пути (например, грунтовая дорога, гравийная, водная поверхность и др.)

1	Начало тропы (входная группа №2 вольерного комплекса) – смотровая площадка №1	370	15	пеший	не требуется	деревянный настил
2	Смотровая площадка №1 – смотровая площадка №2	180	10	пеший	не требуется	деревянный настил
3	Смотровая площадка №2 – беседка	250	10	пеший	не требуется	деревянный настил
4	Беседка – смотровая вышка	320	15	пеший	не требуется	деревянный настил
5	Смотровая вышка – смотровая площадка №3	70	5	пеший	не требуется	деревянный настил
6	Смотровая площадка №3 – смотровая площадка №4	90	5	пеший	не требуется	деревянный настил
7	Смотровая площадка №4 – смотровая площадка №5	200	10	пеший	не требуется	деревянный настил
8	Смотровая площадка №5 – выход с тропы (входная группа №2 вольерного комплекса)	790	20	пеший	не требуется	деревянный настил

2.13 Характеристика препятствий на отрезках маршрутов, имеющих категорию сложности

Отрезок маршрута	Вид препятствия, категория сложности и его характеристика (согласно распоряжению Правительства Российской Федерации от 1 июня 2024 г. № 1365-р)
Нет категории сложности	Нет

3. Режим функционирования маршрута

3.1 Часы функционирования маршрута	В летнее время: 10:00 – 17:30; в зимнее время: 10:00 – 15:30.
-------------------------------------------	---------------------------------------------------------------

3.2 Крайнее суточное время выхода на маршрут	В летнее время – 16:00; в зимнее время – 14:00.
3.3 Сезонность маршрута	Круглый год
3.4 Рекомендуемое число туристов в одной группе	До 30 человек
3.5 Установленная предельно допустимая рекреационная емкость маршрута в день (чел.)	400 человек
3.6 Порядок получения разрешения на посещение маршрута	На экскурсию требуется предварительная запись по телефону +7 (495) 323-88-85 или по электронной почте ecotour@elkisland.ru

4. Требования и рекомендации по прохождению маршрута

4.1 Требования к режиму пребывания на маршруте (запреты и ограничения)	<p>Запрещено:</p> <ul style="list-style-type: none"> - отклоняться от маршрута; - заходить за ограждения; - пугать и беспокоить животных громкими криками и резкими движениями; - кормить животных; - бросать мусор; - брать с собой домашних животных; - находиться на маршруте вне времени его работы; - находиться в состоянии алкогольного опьянения. <p>Необходимо:</p> <ul style="list-style-type: none"> - соблюдать правила пожарной и санитарной безопасности в лесу; - соблюдать культуру и нормы поведения в общественных местах; - быть внимательным и следовать указаниям работника эколого-просветительского комплекса.
4.2 Рекомендации по предмаршрутной подготовке (медицинские противопоказания и др.)	При наличии противопоказаний или ограничений возможностей здоровья необходимо проконсультироваться со специалистом.
4.3 Рекомендации по необходимому туристскому снаряжению и экипировке	Одежда и обувь подбираются с учетом времени года и актуального прогноза погоды.

5. Объекты обустройства маршрута

(указать информацию о местоположении каждого объекта на маршруте с GPS-координатами)

5.1 Входные группы	Входная группа ЭПК «Лосиная Биостанция»: 55.882049, 37.771405 Парковка: 55.882222, 37.771064
5.2 Настилы (тип настила)	Деревянный настил на всём протяжении тропы
5.3 Ограждения	Деревянные ограждения имеются у смотровых площадок и вдоль участка маршрута, проходящего над водой. Вдоль настила ограждения отсутствуют.
5.4 Места отдыха, укрытия от непогоды (указать составные элементы, их количество, вместимость)	Укрытием от непогоды может служить беседка, вместимостью до 30 человек
5.5 Информационные стенды	На тропе установлено 6 информационных стендов о природных экосистемах: 55.878295, 37.793385; 55.877297, 37.796565; 55.878244, 37.800565; 55.878678, 37.800035; 55.878606, 37.798930; 55.878039, 37.796269.
5.6 Знаки навигации (знаки поворотов, развилок, расстояний до туристских стоянок, туалетов, объектов показа, родников, возможных выходов с маршрута, аварийных способов связи со спасательными службами)	Общая карта-схема территории эколого-просветительского комплекса «Лосиная Биостанция» находится на входной группе: 55.882049, 37.771405
5.7 Туристские стоянки (кроме местоположения указать составные элементы, их количество, вместимость)	Отсутствуют
5.8 Парковочные места и автомобильные стоянки для целей посещения маршрута (кроме местоположения указать составные элементы, их количество, вместимость)	Парковка для автомобилей у входной группы ЭПК «Лосиная Биостанция»: 55.882198, 37.771189, количество мест – 75
5.9 Мусорные урны, контейнеры для твердых бытовых отходов (при наличии)	Мусорный контейнер на территории ЭПК «Лосиная Биостанция»: 55.879142, 37.785503
5.10 Туалеты	На входной группе ЭПК «Лосиная Биостанция»: 55.882120, 37.771301 В кафе, расположенном на территории ЭПК «Лосиная Биостанция»: 55.879987, 37.786649
5.11 Иные объекты инфраструктуры на маршруте (лестницы, смотровые площадки, мостики, кордоны, глэмпинги, причалы, пирсы, информационно-коммуникационные устройства для вызова экстренной помощи, точки для подзарядки мобильных устройств, др.)	Отсутствуют

6. Меры по обеспечению безопасности

6.1 Потенциально опасные участки, препятствия, явления (выход опасных диких животных, камнепад, сход селей, лавин, водовороты, недостаточный уровень кислорода в воздухе и пр.) на маршруте с GPS-координатами	Отсутствуют
6.2 Аварийные выходы с маршрута с GPS-координатами и указанием ближайшего населенного пункта от аварийного выхода	Отсутствуют
7. Краткая географическая и климатическая характеристика района маршрута	
Климат на территории «Лосинового острова» умеренно континентальный. Самая низкая температура наблюдается в январе, составляет -10-20 °С, самая высокая в июле, до +30 °С. Преобладают ветры западных и юго-западных направлений. В связи с изменчивостью атмосферной циркуляции летом наблюдается чередования периодов жаркой и ясной погоды с относительно прохладной и дождливой, зимой отмечаются частые оттепели.	
8. Возможные опасные погодные (стихийные) явления и рекомендуемые действия туриста/экскурсанта при их возникновении	
При неблагоприятных погодных условиях и стихийных явлениях территория эколого-просветительского комплекса закрывается и маршрут недоступен для посещения.	

Карта-схема экологической тропы «Заповедный лес»



Условные обозначения

-  Начало и окончание тропы: Входная группа №2
-  Путь следования по тропе
-  Подход к началу тропы
-  Направление движения
-  Смотровая площадка
-  Смотровая вышка
-  Беседка
-  Верхнеяузский водно-болотный комплекс
-  Расположение на карте национального парка
-  Границы Национального парка

**Фото объектов показа и инфраструктуры на экологической тропе
«Заповедный лес»**




1. Верхнеяузский водно-болотный комплекс. Смотровая площадка № 1. Автор фото: Сосницкий О.В.




2. Лысухи. Хатка бобра. Автор фото: Сосницкий О.В.

2. Лысухи. Хатка бобра. Автор фото: Сосницкий О.В.




3. Верхнеяузский водно-болотный комплекс. Автор фото: Клименко М.С.



4. Заливные луга. Беседка. Автор фото: Клименко М.С.




5. Вид на Верхнеяузский водно-болотный комплекс со смотровой вышки. Автор фото: Зяблицева А.В.



6. Смотровая вышка. Информационный стенд. Автор фото: Зяблицева А.В.



7. Березовая роща. Автор фото: Клименко М.С.



8. Кряква. Автор фото: Сосницкий О.В.