

«РЕКОМЕНДОВАН»

Научно-техническим советом
ФГБУ «Национальный парк
«Лосиный остров»
Протокол № 1 от 23.10.2024 г.

«УТВЕРЖДАЮ»

Директор Департамента государственной
политики и регулирования в сфере
развития ООПТ

И.Ю. Маканова

«СОГЛАСОВАНО»

И.о. директора ФГБУ «Национальный
парк «Лосиный остров»

О.С. Шульгина

**Паспорт
экологической тропы
«Оленья тропа»**

Регистрационный номер 7-108/ЦРО/Т-н

(регистрационный номер присваивается Минприроды России)

1. Общая характеристика маршрута	
1.1 Сложность маршрута либо отдельного его участка, выбрать: - категорийный маршрут - категорийный участок маршрута - некатегорийный маршрут <i>(в соответствии с распоряжением Правительства Российской Федерации от 1 июня 2024 г. № 1365-р)</i>	Некатегорийный маршрут
1.2 Категория сложности (для категорийного маршрута/его части) (указывается по максимальной категории сложности отдельных его участков. Подробная информация указывается в п.2.12 и п. 2.13 настоящего паспорта).	Нет
1.3 Краткое описание маршрута, основная содержательная цель (до 500 символов)	Экскурсионная прогулка протяженностью 1,5 км по деревянным настилам через березняк, ельник, смешанный лес, липовую рощу и болотистую местность. Туристы узнают, как зимует лес и его обитатели, а также им расскажут о значении

	подкормочных площадок для диких животных.
1.4 Местоположение маршрута (наименование ООПТ, лесные кварталы и выделы)	Национальный парк «Лосиный остров», Лосинопогонный лесопарк, квартал 5-2, 6-1, (Эколого-просветительский комплекс «Лосиная Биостанция»)
1.5 Краткое описание путей (вариантов) подъезда к началу маршрута	<p>Экологическая тропа находится на территории ЭПК «Лосиная Биостанция», Московская область, г. Мытищи, Кропоткинский проезд.</p> <p>Проезд от м. ВДНХ: маршрутное такси № 333 (по будням ходит каждые 30 минут, по выходным дням - каждый час) до конечной остановки (у самого леса) «4-я Парковая улица», далее повернуть налево и все время прямо, вдоль леса 15 минут пешком по асфальтированной дороге (~1 км) до входной группы.</p> <p>Проезд от ж/д станции «Перловская» (Ярославское направление): маршрутное такси № 3 до конечной остановки «4-я Парковая улица», далее повернуть налево и все время прямо, вдоль леса 15 минут пешком по асфальтированной дороге (~1 км) до входной группы.</p> <p>Для проезда на личном автотранспорте координаты для навигатора: 55.879232, 37.784390.</p> <p>После прохождения тропы туристы могут посетить другие объекты показа и самостоятельно вернуться ко входной группе ЭПК «Лосиная Биостанция».</p>
1.6 Объекты показа на маршруте (наименование объекта, краткое описание - до 500 символов на каждый объект)	На оленьей тропе установлены информационные стенды, рассказывающие о биоразнообразии национального парка. Обустроены две смотровые площадки, с которых можно понаблюдать за дикими животными на подкормочных площадках.

1.7 Целевая аудитория / доступность для различных по физическим возможностям групп туристов	Целевая аудитория - семьи с детьми, школьные группы. Дети в возрасте до 12 лет могут находиться на тропе в сопровождении взрослых. При наличии противопоказаний или ограничений возможностей здоровья необходимо проконсультироваться со специалистом.
1.8 Эксплуатирующая организация маршрута/его части	ФГБУ «Национальный парк «Лосиный остров»
2 Техническая характеристика маршрута	
2.1 Вид туристского маршрута (частей маршрута) <i>(водный, горный, лыжный, пешеходный, спелеологический, альпинистский, подводный)</i>	Пешеходный
2.2 Возможности иного способа передвижения на маршруте <i>(автомобильный, вертолетный, снегоходный, велосипедный, конный и др.)</i>	Нет возможности
2.3 Тип маршрута по направлению движения, выбрать: - <i>линейный</i> (начало и окончание маршрута в разных пунктах) - <i>радиальный</i> (путь в другой/другие пункты пребывания, возврат в пункт начала путешествия по этому же пути) - <i>кольцевой</i> (путь по нескольким пунктам, повтора части пути нет, начало и конец маршрута в одном месте) - <i>комбинированный</i> (составной маршрут)	Линейный
2.4 Возможность посещения маршрута (или его части, указать какой) туристом, экскурсантом самостоятельно или ТОЛЬКО в составе организованных групп и (или) в сопровождении экскурсоводов (гидов), гидов-переводчиков, инструкторов-проводников	Летом и весной в качестве прогулочного маршрута – посещение самостоятельное. Вторая половина осени и зима – в качестве экскурсионного маршрута (посещение в сопровождении работника учреждения)
2.5 Протяженность (км) от начальной до конечной точки <i>(для радиального – протяженность маршрута указывается в обе стороны)</i>	1,5 км
2.6 Продолжительность маршрута (дней, часов) <i>(предполагаемая, среднее значение)</i>	1 час

2.7 Максимальная высотность над уровнем моря (м) <i>(для подводных маршрутов указать максимальную глубину)</i>	160 м					
2.8 Нитка маршрута <i>(точка входа – объекты посещения – точка выхода)</i>	Входная группа ЭПК «Лосиная Биостанция» (начало тропы) – смотровая площадка №1 – смотровая площадка №2 – выход с тропы (конечная точка).					
2.9 GPS-координаты основных точек маршрута, выстроенных в трек	Входная группа ЭПК «Лосиная Биостанция» (начало тропы) – 55.882120, 37.771301 Смотровая площадка №1 – 55.878752, 37.780468 Смотровая площадка №2 – 55.878822, 37.781820 Выход с тропы (конечная точка) – 55.879189, 37.784479					
2.10 Сведения об информационном ресурсе, где можно скачать на мобильное устройство цифровой трек маршрута	Отсутствуют					
2.11 Покрываемость мобильной связью, другие виды связи на маршруте (%). Указать точки гарантированной мобильной связи и наименование оператора.	Присутствуют все мобильные операторы московского региона (МТС, Т2, Билайн, Мегафон). Связь нестабильная.					
2.12 План прохождения маршрута <i>(прописывается весь маршрут, если радиальный – то и туда, и обратно)</i>						
№	Отрезок маршрута (указываются последовательно участки прохождения маршрута туда и обратно)	Протяженность (км)	Время на проход ч/мин	Способ передвижения	Необходимость сопровождения инструктором-проводником	Тип покрытия пути (например, грунтовая дорога, гравийная, водная поверхность и др.)
1	Входная группа (начало тропы) – проход по тропе – смотровая площадка №1	500 м	10 мин	пеший	не требуется	деревянный настил

2	Смотровая площадка №1 – проход по тропе – смотровая площадка №2	500 м	25 мин	пеший	не требуется	деревянный настил
3	Смотровая площадка №2 – выход с тропы (конечная точка)	500 м	25 мин	пеший	не требуется	деревянный настил

2.13 Характеристика препятствий на отрезках маршрутов, имеющих категорию сложности

Отрезок маршрута	Вид препятствия, категория сложности и его характеристика (согласно распоряжению Правительства Российской Федерации от 1 июня 2024 г. № 1365-р)
Нет категории сложности	Нет

3. Режим функционирования маршрута

3.1 Часы функционирования маршрута	С 10:00 до 15:00 в зимний период. С 10:00 до 18:00 в летний период.
3.2 Крайнее суточное время выхода на маршрут	В 14:00 в зимний период. В 17:00 в летний период.
3.3 Сезонность маршрута	Круглый год
3.4 Рекомендуемое число туристов в одной группе	До 30 человек
3.5 Установленная предельно допустимая рекреационная емкость маршрута в день (чел.)	400 человек
3.6 Порядок получения разрешения на посещение маршрута	Для самостоятельного посещения предварительная запись не требуется, билеты приобретаются на входной группе ЭПК «Лосиная Биостанция». На экскурсию по экологической тропе требуется предварительная запись по телефону +7 (495) 323-88-85, или по электронной почте ecotour@elkisland.ru

4. Требования и рекомендации по прохождению маршрута

4.1 Требования к режиму пребывания на маршруте (запреты и ограничения)	Запрещено: - отклоняться от маршрута; - заходить за ограждения;
--	---

	<ul style="list-style-type: none"> - пугать и беспокоить животных громкими криками и резкими движениями; - кормить животных; - бросать мусор; - брать с собой домашних животных; - находиться на маршруте вне времени его работы; - находиться в состоянии алкогольного опьянения. <p>Необходимо: соблюдать культуру и нормы поведения в общественных местах;</p> <ul style="list-style-type: none"> - быть внимательным и следовать указаниям работника эколого-просветительского комплекса.
4.2 Рекомендации по предмаршрутной подготовке (медицинские противопоказания и др.)	При наличии противопоказаний или ограничений возможностей здоровья необходимо проконсультироваться со специалистом.
4.3 Рекомендации по необходимому туристскому снаряжению и экипировке	Одежда и обувь подбираются с учетом времени года и актуального прогноза погоды.
<p>5. Объекты обустройства маршрута (указать информацию о местоположении каждого объекта на маршруте с GPS-координатами)</p>	
5.1 Входные группы	Входная группа ЭПК «Лосиная Биостанция»: 55.882049, 37.771405
5.2 Настилы (тип настила)	Деревянный настил
5.3 Ограждения	Деревянные ограждения
5.4 Места отдыха, укрытия от непогоды (указать составные элементы, их количество, вместимость)	Отсутствуют
5.5 Информационные стенды	<p>На оленьей тропе установлено 10 информационных стендов о лесных ландшафтах:</p> <ul style="list-style-type: none"> 55.881990, 37.771743 55.881873, 37.772337 55.881693, 37.773260 55.881595, 37.774019 55.881434, 37.774426 55.881094, 37.774657 55.880383, 37.776801 55.879184, 37.779121

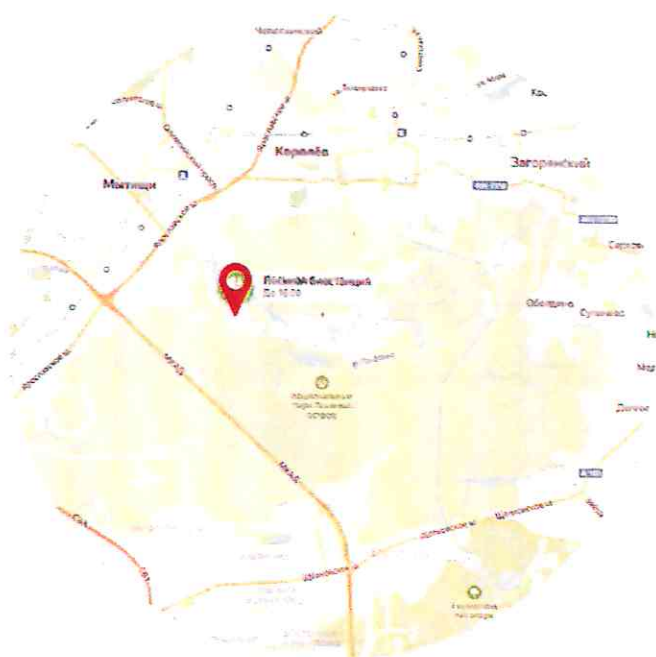
	55.878764, 37.780440 55.879091, 37.782485
5.6 Знаки навигации (<i>знаки поворотов, развилок, расстояний до туристских стоянок, туалетов, объектов показа, родников, возможных выходов с маршрута, аварийных способов связи со спасательными службами</i>)	Общая карта-схема территории эколого-просветительского комплекса «Лосиная Биостанция» находится на входной группе: 55.882049, 37.771405
5.7 Туристские стоянки (<i>кроме местоположения указать составные элементы, их количество, вместимость</i>)	Отсутствуют
5.8 Парковочные места и автомобильные стоянки для целей посещения маршрута (<i>кроме местоположения указать составные элементы, их количество, вместимость</i>)	Парковка для автомобилей у входной группы ЭПК «Лосиная Биостанция»: 55.882198, 37.771189, количество мест – 75
5.9 Мусорные урны, контейнеры для твердых бытовых отходов (при наличии)	Мусорный контейнер на территории ЭПК «Лосиная Биостанция»: 55.879142, 37.785503
5.10 Туалеты	На входной группе ЭПК «Лосиная Биостанция»: 55.882120, 37.771301 В кафе, расположенном на территории ЭПК «Лосиная Биостанция»: 55.879987, 37.786649
5.11 Иные объекты инфраструктуры на маршруте (<i>лестницы, смотровые площадки, мостики, кордоны, глэмпинги, причалы, пирсы, информационно-коммуникационные устройства для вызова экстренной помощи, точки для подзарядки мобильных устройств, др.</i>)	Отсутствуют
6. Меры по обеспечению безопасности	
6.1 Потенциально опасные участки, препятствия, явления (выход опасных диких животных, камнепад, сход селей, лавин, водовороты, недостаточный уровень кислорода в воздухе и пр.) на маршруте с GPS-координатами	Отсутствуют
6.2 Аварийные выходы с маршрута с GPS-координатами и указанием ближайшего населенного пункта от аварийного выхода	Отсутствуют
7. Краткая географическая и климатическая характеристика района маршрута	
Климат на территории «Лосиного острова» умеренно континентальный. Самая низкая температура наблюдается в январе, составляет -10-20 °С, самая высокая в июле, до +30 °С. Преобладают ветры западных и юго-западных направлений. В связи с изменчивостью	

атмосферной циркуляции летом наблюдается чередования периодов жаркой и ясной породы с относительно прохладной и дождливой, зимой отмечаются частые оттепели.

8. Возможные опасные погодные (стихийные) явления и рекомендуемые действия туриста/экскурсанта при их возникновении

При неблагоприятных погодных условиях и стихийных явлениях территория эколого-просветительского комплекса закрывается и маршрут недоступен для посещения.


Карта-схема экологической тропы «Оленья тропа»




Условные обозначения

-  Начало тропы
-  Конечная точка тропы
-  Направление движения
-  Смотровая площадка
-  Входная группа
-  Парковочные места
-  Туалет
-  Верхнеяузский водно-болотный комплекс
-  Расположение на карте национального парка

Фото объектов показа на маршруте



1. Оленья тропа, начало маршрута. Автор фото: Блохина Н.А.



2. Березовая роща. Автор фото: Блохина Н.А.



3. Болотистая местность. Автор фото: Блохина Н.А.



4. Участок смешанного леса. Автор фото: Блохина Н.А.



5. Пятнистые олени у подкормочной площадки. Автор фото: Блохина Н.А.



6. Пятнистые олени у подкормочной площадки. Автор фото: Блохина Н.А.



7. Пятнистые олени переходят настил у смотровой площадки.
Автор фото: Блохина Н.А.



8. Пятнистые олени. Автор фото: Блохина Н.А.